

**ІНФОРМАЦІЙНА КАРТКА АДМІНІСТРАТИВНОЇ ПОСЛУГИ  
НАДАННЯ ВІДОМОСТЕЙ З ДЕРЖАВНОГО ЗЕМЕЛЬНОГО КАДАСТРУ  
У ФОРМІ ВИТЯГУ З ДЕРЖАВНОГО ЗЕМЕЛЬНОГО КАДАСТРУ ПРО ЗЕМЕЛЬНУ  
ДІЛЯНКУ З УСІМА ВІДОМОСТЯМИ, ВНЕСЕНИМИ ДО ПОЗЕМЕЛЬНОЇ КНИГИ, КРІМ  
ВІДОМОСТЕЙ ПРО РЕЧОВІ ПРАВА НА ЗЕМЕЛЬНУ ДІЛЯНКУ, ЩО ВИНИКЛИ ПІСЛЯ  
1 СІЧНЯ 2013 Р., А ТАКОЖ ВІДОМОСТЯМИ ПРО ДІЛЯНКИ НАДР, НАДАНІ У  
КОРИСТУВАННЯ ВІДПОВІДНО ДО СПЕЦІАЛЬНИХ ДОЗВОЛІВ НА КОРИСТУВАННЯ  
НАДРАМИ ТА АКТИВ ПРО НАДАННЯ ГІРНИЧИХ ВІДВОДІВ, ОДЕРЖАНИМИ  
В ПОРЯДКУ ІНФОРМАЦІЙНОЇ ВЗАЄМОДІЇ МІЖ ДЕРЖАВНИМ ЗЕМЕЛЬНИМ  
КАДАСТРОМ, ДЕРЖГЕОНАДРАМИ ТА ДЕРЖПРАЦІ (ЗА НАЯВНОСТІ), ТА  
ПОСИЛАННЯМ НА ДОКУМЕНТИ, НА ПІДСТАВІ ЯКИХ ВІДОМОСТІ ПРО ОБМЕЖЕННЯ  
У ВИКОРИСТАННІ ЗЕМЕЛЬ ВНЕСЕНІ ДО ДЕРЖАВНОГО ЗЕМЕЛЬНОГО КАДАСТРУ**

(назва адміністративної послуги)

**Головне управління Держгеокадастру у Кіровоградській області**

**Управління забезпечення реалізації державної політики у сфері земельних відносин**

(найменування суб'єкта надання послуги)

Інформація про центр надання адміністративних послуг	
Найменування центру надання адміністративної послуги, в якому здійснюється обслуговування суб'єкта звернення 1	1. «Центр надання адміністративних послуг» Аджамської сільської ради вул. Центральна, 65, с. Аджамка, Кропивницький район, Кіровоградська область, 27620, тел. +38 (0522) 31-14-39, тел. +38-095-711-58-94, e-mail: <a href="mailto:service.centre546@ukr.net">service.centre546@ukr.net</a>
Місцезнаходження центру надання адміністративної послуги 2	2. Відділ «Центр надання адміністративних послуг» Благовіщенської міської ради вул. Героїв України 72, м. Благовіщенське, Голованівський район, Кіровоградська область, 26400, тел. +38 (05259) 2-24-94, e-mail: <a href="mailto:snar@ulrda.kr-admin.gov.ua">snar@ulrda.kr-admin.gov.ua</a>
Телефон/факс (довідки), адреса електронної пошти та вебсайт центру надання адміністративної послуги	3. «Центр надання адміністративних послуг» Бобринецької міської ради вул. Миколаївська, 51 а, м. Бобринець, Кропивницький район, Кіровоградська область, 27200, тел. +380 (05257) 2-46-51 e-mail: <a href="mailto:snar.bobrinets@ukr.net">snar.bobrinets@ukr.net</a>
	4. «Центр надання адміністративних послуг» виконавчого комітету Вільшанської селищної ради вул. Центральна, 40, I-й поверх, селище Вільшанка, Голованівський район, Кіровоградська область, 26600, e-mail: <a href="mailto:snar@vl.kr-admin.gov.ua">snar@vl.kr-admin.gov.ua</a>
	5. «Відділ надання адміністративних послуг» Гайворонської міської ради вул. Героїв Майдану, 5, каб. 4, м. Гайворон, Голованівський район, Кіровоградська область, 26300, e-mail: <a href="mailto:inbox1@gayvoron.kr-admin.gov.ua">inbox1@gayvoron.kr-admin.gov.ua</a>
	6. «Центр надання адміністративних послуг» Голованівської селищної ради вул. Соборна, 44 Б, селище Голованівськ, Голованівський район, Кіровоградська область, 26500, тел. +38 (05252) 2-25-84; 2-22-58. e-mail: <a href="mailto:snar@gl.kr-admin.gov.ua">snar@gl.kr-admin.gov.ua</a>
	7. «Центр надання адміністративних послуг» Гурівської сільської ради вул. Миру 2А, с.Гурівка, Кропивницький район, Кіровоградська область, 28540, e-mail: <a href="mailto:gurivka.sr@ukr.net">gurivka.sr@ukr.net</a>
	8. «Центр надання адміністративних послуг» Дмитрівської сільської ради

Головне управління Держгеокадастру у Кіровоградській області

30 від 07.04.2026

етяна Вікторівна

14.10.27



площа Перемоги 4, с. Дмитрівка,  
Кропивницький район, Кіровоградської області, 27422,  
тел. +38 (05233) 70318  
e-mail: [snar.dsr@ukr.net](mailto:snar.dsr@ukr.net)

**9. Відділ «Центр надання адміністративних послуг»  
Добровеличківської селищної ради**  
вул. Незалежності 112, селище Добровеличківка,  
Новоукраїнський район, Кіровоградської області, 27000,  
тел. +38 (05253)5-11-38

**10. Відділ «Центр надання адміністративних послуг»  
Долинської міської ради**  
вул. Соборності України будинок 50, м. Долинська,  
Кропивницький район,  
Кіровоградська область, 28500,  
e-mail: [snar.dolyna.info@gmail.com](mailto:snar.dolyna.info@gmail.com)

**11. «Центр надання адміністративних послуг»  
виконавчого комітету Знам'янської міської ради**  
вул. Михайла Грушевського 17, м. Знам'янка,  
Кропивницький район, Кіровоградська область, 27400,  
тел. +38 (05233) 7-43-05, 7-43-00  
e-mail: [mznam@zn-rada.gov.ua](mailto:mznam@zn-rada.gov.ua)

**12. Центр надання адміністративних послуг  
«Прозорий офіс» міста Кропивницький**  
вул. Архітектора Паученка, 41/26,  
м. Кропивницький, 25006,  
тел. +38 (0522) 30-80-90  
e-mail: [snar@krmr.gov.ua](mailto:snar@krmr.gov.ua)

**13. «Відділ надання адміністративних послуг»  
Кетрисанівської сільської ради**  
вул. Незалежності, 80, кабінет 122, м. Бобринець,  
Кропивницький район, Кіровоградська область  
тел.+38(097)166 74 33  
e-mail: [snar04365508@ukr.net](mailto:snar04365508@ukr.net)

**14. «Відділ надання адміністративних послуг»  
Компаніївської селищної ради**  
вул. Паркова 4 селище Компаніївка,  
Кропивницький район, Кіровоградська область, 28400,

**15. «Відділ надання адміністративних послуг»  
Маловисківської міської ради**  
вул. Центральна, 76, м. Мала Виска,  
Новоукраїнський район, Кіровоградська область, 26200,  
e-mail: [snar@mv.kr-admin.gov.ua](mailto:snar@mv.kr-admin.gov.ua)

**16. «Центр надання адміністративних послуг»  
Новгородківської селищної ради**  
вул. Центральна 1, селище Новгородка,  
Кропивницький район, Кіровоградська область, 28200,  
тел.+38 (05241) 202-16  
e-mail: [snar@ng.kr-admin.gov.ua](mailto:snar@ng.kr-admin.gov.ua)

**17. «Центр надання адміністративних послуг»  
Новоархангельської селищної ради**  
вул. Центральна, 31, селище Новоархангельськ,  
Голованівський район, Кіровоградська область, 26100,  
e-mail: [snar@novoarh.kr-admin.gov.ua](mailto:snar@novoarh.kr-admin.gov.ua)

**18. «Центр надання адміністративних послуг»  
Новомиргородської міської ради**  
вул. Соборності 112, м. Новомиргород,  
Новоукраїнський район, Кіровоградська область, 26001,  
тел.+38 (05256)4-11-36  
e-mail: [inbox1@nmrda.kr-admin.gov.ua](mailto:inbox1@nmrda.kr-admin.gov.ua)

**19. «Центр надання адміністративних послуг»  
Новопраської селищної ради**  
вул. Козацька 44, селище Нова Прага,  
Олександрійський район, Кіровоградська область 28042,



тел. +38 (05235) 6-11-36

e-mail: [snar@novapragarada.gov.ua](mailto:snar@novapragarada.gov.ua)

**20. «Управління дозвільно-погоджувальних процедур та адміністративних послуг» Олександрійської міської ради**  
проспект Соборний 59 кабінет 109, м. Олександрія,  
Кіровоградська область, 28000,  
email: [snar.aleksandriy@ukr.net](mailto:snar.aleksandriy@ukr.net)

**21. «Центр надання адміністративних послуг»  
Онуфріївської селищної ради**  
вул. Центральна, будинок 11, селище Онуфріївка,  
Олександрійський район, Кіровоградська область, 28100,

**22. «Центр надання адміністративних послуг»  
Пантаївської селищної ради**  
вул. Миру 7-А, селище Пантаївка,  
Олександрійський район, Кіровоградська область, 28023,  
e-mail: [snar\\_pantaevka@ukr.net](mailto:snar_pantaevka@ukr.net)

**23. «Відділ (Центр) надання адміністративних послуг»  
Петрівської селищної ради**  
вул. Святкова 20, каб. 118, селище Петрове,  
Олександрійський район, Кіровоградської області, 28300,  
e-mail: [snar@petrovo.kr-admin.gov.ua](mailto:snar@petrovo.kr-admin.gov.ua)

**24. «Центр надання адміністративних послуг»  
виконавчого комітету Підвисоцької сільської ради**  
вул. Центральна 2, с. Підвисоке,  
Голованівський район, Кіровоградська область, 26122,  
e-mail: [snar\\_pidvysoke@ukr.net](mailto:snar_pidvysoke@ukr.net)

**25. Відділ «Центр надання адміністративних послуг»  
Піщанобрідської сільської ради**  
вул. Незалежності, 29 с. Піщаний Брід,  
Новоукраїнський район, Кіровоградської області, 27037,  
e-mail: [pdrid\\_sr@ukr.net](mailto:pdrid_sr@ukr.net)

**26. «Центр надання адміністративних послуг»  
Поміччанської міської ради**  
провулок Гайдамацький, 2-В, м. Помічна,  
Новоукраїнський район, Кіровоградська область, 27030,  
тел. 095-62-866-17  
e-mail: [snar.pomichna@ukr.net](mailto:snar.pomichna@ukr.net)

**27. «Центр надання адміністративних послуг»  
Приютівської селищної ради**  
вул. Шкільна, 4, селище Приютівка,  
Олександрійський район, Кіровоградської області, 28034,  
тел. 067 296 17 60  
e-mail: [snar@pryutivka-community.gov.ua](mailto:snar@pryutivka-community.gov.ua)

**28. «Центр надання адміністративних послуг»  
виконавчого комітету Світловодської міської ради**  
вул. Героїв України, 14, м. Світловодськ,  
Олександрійський район, Кіровоградської області, 27500,  
e-mail: [snar@smvk.kr-admin.gov.ua](mailto:snar@smvk.kr-admin.gov.ua)

**29. «Центр надання адміністративних послуг»  
Соколівської сільської ради**  
вул. Шевченка, 68, с. Соколівське,  
Кропивницький район, Кіровоградська область, 27641,  
e-mail: [sokolivskasr@ukr.net](mailto:sokolivskasr@ukr.net)

**30. «Центр надання адміністративних послуг»  
Суботцівської сільської ради**  
вул. Центральна 24. с. Суботці,  
Кропивницький район, Кіровоградська область, 27444,  
e-mail: [sybotsicnap@ukr.net](mailto:sybotsicnap@ukr.net)

**31. Відділ «Центр надання адміністративних послуг»  
Устинівської селищної ради**  
вул. Ювілейна 4, селище Устинівка,  
Кропивницький район, Кіровоградська область, 28600,  
e-mail: [snar@ustin.kr-admin.gov.ua](mailto:snar@ustin.kr-admin.gov.ua)



	<p><b>32. «Центр надання адміністративних послуг» Перегонівської сільської ради</b> вул. Ятранівська, 25 с. Перегонівка, Голованівський район, Кіровоградська область, 26522,</p> <p><b>33. Центр надання адміністративних послуг Смолінської селищної ради</b> вул. Казакова, будинок 39, селище Смоліне, Новоукраїнський район, Кіровоградська область, 26223, e-mail: <a href="mailto:snar@smolino-rada.gov.ua">snar@smolino-rada.gov.ua</a></p> <p><b>34. «Центр надання адміністративних послуг» Попельнастівської сільської ради</b> вул. Сухинова, 7А с. Червона Кам'янка, Олександрійський район, Кіровоградська область, 28063, e-mail: <a href="mailto:snar.popelnaste.rada@ukr.net">snar.popelnaste.rada@ukr.net</a> e-mail</p> <p><b>35. Відділ «Центр надання адміністративних послуг» Первозванівської сільської ради»</b> вул. Гагаріна, 1 с. Первозванівка, Кропивницький район Кіровоградська область, 27652, e-mail: <a href="mailto:pervo-viddil-snar@ukr.net">pervo-viddil-snar@ukr.net</a></p> <p><b>36 Відділ «Центр надання адміністративних послуг» Заваллівської селищної ради»</b> селище Завалля, вул. Соборна, будинок 10, Голованівський район, Кіровоградська область, 26334 e-mail: <a href="mailto:zavalliasnar@zavallivska-gromada.gov.ua">zavalliasnar@zavallivska-gromada.gov.ua</a></p> <p><b>37. «Центр надання адміністративних послуг» Надлацької сільської ради»</b> вул. Адміністративна 2; с. Надлак, Голованівський район, Кіровоградська область, 26334, e-mail: <a href="mailto:snarnadlak@gmail.com">snarnadlak@gmail.com</a></p> <p><b>38. «Центр надання адміністративних послуг» Олександрівської селищної ради»</b> вул. Незалежності, 82 селище Олександрівка, Кропивницький район, Кіровоградська область, 27300, e-mail: <a href="mailto:snar_olex@ukr.net">snar_olex@ukr.net</a></p> <p><b>39. «Центр надання адміністративних послуг» Глодоської сільської ради»</b> вул. Центральна, 41, с. Глодоси, Новоукраїнський район Кіровоградська область, 27110, тел. +38 (05251) 36-5-34 e-mail: <a href="mailto:hodoskyitsnar@ukr.net">hodoskyitsnar@ukr.net</a></p> <p><b>40. «Центр надання адміністративних послуг» Новоукраїнської селищної ради</b> вул. Соборна, 55, м. Новоукраїнка, Кіровоградська область, 27100, e-mail: <a href="mailto:nu-snar@nu-rada.gov.ua">nu-snar@nu-rada.gov.ua</a></p> <p><b>41. «Центр надання адміністративних послуг» Тишківської сільської ради</b> вул. Покровська, 45, с. Тишківка, Новоукраїнський район, Кіровоградська область, 27013, e-mail: <a href="mailto:snaptsr@ukr.net">snaptsr@ukr.net</a></p>	
3	Інформація щодо режиму роботи центру надання адміністративної послуги	Відповідно до графіка роботи центру надання адміністративних послуг
<b>Нормативні акти, якими регламентується надання адміністративної послуги</b>		
4	Закони України	Стаття 38 Закону України «Про Державний земельний кадастр», Закон України «Про адміністративну процедуру», стаття 17 <sup>2</sup> Земельного кодексу України
5	Акти Кабінету Міністрів України	Пункти 166, 167, 167 <sup>1</sup> , 168 – 171 <sup>1</sup> , 177, 177 <sup>1</sup> Порядку ведення Державного земельного кадастру, затвердженого постановою Кабінету Міністрів України від 17 жовтня 2012 р. № 1051. Постанова Кабінету Міністрів України від 1 серпня 2011 р. № 835 «Деякі питання надання Державною службою з питань



		геодезії, картографії та кадастру та її територіальними органами адміністративних послуг». Постанова Кабінету Міністрів України від 1 жовтня 2025 р. № 1226 «Деякі питання надання адміністративних послуг через центри надання адміністративних послуг»
6	Акти центральних органів виконавчої влади	
7	Акти місцевих органів виконавчої влади / органів місцевого самоврядування	
<b>Умови отримання адміністративної послуги</b>		
8	Підстава для одержання адміністративної послуги	Заява про надання відомостей з Державного земельного кадастру
9	Вичерпний перелік документів, необхідних для отримання адміністративної послуги, а також вимоги до них	1. Заява про надання відомостей з Державного земельного кадастру у формі витягу з Державного земельного кадастру про земельну ділянку з усіма відомостями, внесеними до Поземельної книги, крім відомостей про речові права на земельну ділянку, що виникли після 1 січня 2013 р., а також відомостями про ділянки надр, надані у користування відповідно до спеціальних дозволів на користування надрами та актів про надання гірничих відводів, одержаними в порядку інформаційної взаємодії між Державним земельним кадастром, Держгеонадрами та Держпраці (за наявності), та посиленням на документи, на підставі яких відомості про обмеження у використанні земель внесені до Державного земельного кадастру, за формою, встановленою Порядком ведення Державного земельного кадастру, затвердженим постановою Кабінету Міністрів України від 17 жовтня 2012 р. № 1051 (форма заяви додається)*. 2. Документ, що підтверджує оплату послуг з надання витягу з Державного земельного кадастру про земельну ділянку (або інформація (реквізити платежу) про сплату збору (внесення плати) в будь-якій формі, надані суб'єктом звернення). 3. Документ, який підтверджує повноваження діяти від імені заявника (у разі подання заяви уповноваженою заявником особою)
10	Порядок та спосіб подання документів, необхідних для отримання адміністративної послуги	Заява про надання відомостей з Державного земельного кадастру у паперовій формі з доданими документами подається заявником або уповноваженою ним особою особисто або надсилається рекомендованим листом з описом вкладення та повідомленням про вручення або в електронній формі – технічними засобами електронних комунікацій з використанням кваліфікованого електронного підпису або засобу електронної ідентифікації з високим рівнем довіри відповідно до вимог Закону України «Про електронну ідентифікацію та електронні довірчі послуги» через Публічну кадастрову карту або з використанням Порталу Дія, у тому числі через вебсторінку Держгеокадастру. У разі подання заяви органом державної влади, органом місцевого самоврядування у заяві зазначаються підстави надання відповідної інформації з посиленням на норму закону, яка передбачає право відповідного органу запитувати таку інформацію, а також реквізити справи, у зв'язку з якою виникла потреба в отриманні інформації. Така заява розглядається у позачерговому порядку
11	Платність (безоплатність) надання адміністративної послуги	Послуга платна (у випадку звернення органів виконавчої влади та органів місцевого самоврядування – безоплатна)
<i>У разі платності:</i>		
11.1	Нормативно-правові акти, на підставі яких стягується плата	Стаття 41 Закону України «Про Державний земельний кадастр»



11.2	Розмір та порядок внесення плати (адміністративного збору) за платну адміністративну послугу	<p>Розмір плати за надання послуги – 0,05 розміру прожиткового мінімуму для працездатних осіб, встановленого законом на 1 січня календарного року, в якому надається відповідна адміністративна послуга.</p> <p>Оплата послуги здійснюється шляхом попереднього перерахування коштів через банки та/або відділення поштового зв'язку; підтвердженням оплати послуги є платіжне доручення або квитанція з відміткою банку чи відділення поштового зв'язку (або інформація (реквізити платежу) про сплату збору (внесення плати) в будь-якій формі, надані суб'єктом звернення).</p> <p>Оплата послуг здійснюється з урахуванням вимог Закону України «Про платіжні послуги».</p> <p>У разі подання заяви в електронній формі технічними засобами електронних комунікацій з використанням кваліфікованого електронного підпису або засобу електронної ідентифікації з високим рівнем довіри відповідно до вимог Закону України «Про електронну ідентифікацію та електронні довірчі послуги», у тому числі через Публічну кадастрову карту, оплата послуг за надання відомостей з Державного земельного кадастру здійснюється із застосуванням електронних платіжних засобів відповідно до Закону України «Про платіжні послуги» за допомогою програмного забезпечення Державного земельного кадастру</p>
11.3	Розрахунковий рахунок для внесення плати	Розрахунковий рахунок для внесення плати надається центром надання адміністративних послуг, який надає адміністративну послугу
12	Строк надання адміністративної послуги	<p>У день реєстрації відповідної заяви у Державному земельному кадастрі або більший строк, який відповідає строку залишення заяви без руху.</p> <p>У разі подання заяви в електронній формі витяг з Державного земельного кадастру про земельну ділянку в електронній формі або мотивована відмова в наданні такого документа видаються в режимі реального часу за допомогою програмного забезпечення Державного земельного кадастру</p>
13	Перелік підстав для відмови у наданні адміністративної послуги	<ol style="list-style-type: none"> <li>У Державному земельному кадастрі відсутні запитовані відомості.</li> <li>Із заявою про надання відомостей з Державного земельного кадастру звернулася неналежна особа (право на отримання витягу з Державного земельного кадастру про земельну ділянку надано органам державної влади, органам місцевого самоврядування для здійснення своїх повноважень, визначених законом; фізичним та юридичним особам, за умови їх ідентифікації з використанням кваліфікованого електронного підпису чи іншого альтернативного засобу ідентифікації особи).</li> <li>Документи подано не в повному обсязі (відсутність документа, що підтверджує повноваження діяти від імені заявника, відсутність документа, що підтверджує оплату послуг з надання витягу (або інформації (реквізитів платежу)) та/або документи не відповідають вимогам, встановленим законом (заява не відповідає встановленій формі)</li> </ol>
14	Результат надання адміністративної послуги	Витяг з Державного земельного кадастру про земельну ділянку з відомостями про речові права на земельну ділянку, їх обтяження, одержаними в порядку інформаційної взаємодії з Державним реєстром речових прав на нерухоме майно, включно з іншими відомостями, внесеними до Поземельної книги, а також відомостями про ділянки надр, надані у користування відповідно до спеціальних дозволів на користування надрами та актів про надання гірничих відводів, одержаними в порядку інформаційної взаємодії між Державним земельним кадастром, Держгеонадрами та Держпраці (за наявності), та посиланням на документи, на



		<p>підставі яких відомості про обмеження у використанні земель внесені до Державного земельного кадастру</p> <p>Повідомлення про відмову у наданні відомостей з Державного земельного кадастру</p> <p>Повідомлення про залишення заяви без руху</p> <p>Повідомлення про продовження строку усунення виявлених недоліків,</p> <p>Повідомлення про відмову у продовженні строку усунення виявлених недоліків</p> <p>Рішення про продовження розгляду заяви</p> <p>Рішення про відмову у прийнятті заяви до розгляду</p>
15	Способи отримання відповіді (результату)	<p>Надсилається заявникові в електронній формі з накладеним кваліфікованим електронним підписом технічними засобами електронних комунікацій на вказану у заяві адресу електронної пошти або з використанням Порталу Дія, у тому числі через вебсторінку Держгеокадастру, та за бажанням заявника передаються у паперовій формі зазначеному у заяві про надання відомостей центру надання адміністративних послуг</p>
16	Примітка	<p>*Форму заяви про надання відомостей з Державного земельного кадастру у формі витягу з Державного земельного кадастру про земельну ділянку з усіма відомостями, внесеними до Поземельної книги, крім відомостей про речові права на земельну ділянку, що виникли після 1 січня 2013 р., а також відомостями про ділянки надр, надані у користування відповідно до спеціальних дозволів на користування надрами та актів про надання гірничих відводів, одержаними в порядку інформаційної взаємодії між Державним земельним кадастром, Держгеонадрами та Держпраці (за наявності), та посиланням на документи, на підставі яких відомості про обмеження у використанні земель внесені до Державного земельного кадастру, наведено в додатку до інформаційної картки адміністративної послуги</p>



Додаток  
до інформаційної картки адміністративної  
послуги надання відомостей з Державного  
земельного кадастру у формі витягу з  
Державного земельного кадастру про  
земельну ділянку з усіма відомостями,  
внесеними до Поземельної книги, крім  
відомостей про речові права на земельну  
ділянку, що виникли після 1 січня 2013 р., а  
також відомостями про ділянки надр,  
надані у користування відповідно  
до спеціальних дозволів на користування  
надрами та актів про надання гірничих  
відводів, одержаними в порядку  
інформаційної взаємодії між  
Державним земельним кадастром,  
Держгеонадрами та Держпраці  
(за наявності), та посиланням на  
документи, на підставі яких відомості про  
обмеження у використанні земель  
внесені до Державного земельного  
кадастру

(особа, уповноважена надавати відомості

з Державного земельного кадастру)

(прізвище, власне ім'я, по батькові (за наявності)  
фізичної особи/

найменування юридичної особи)

(унікальний номер запису в Єдиному  
державному демографічному реєстрі (за наявності)

(податковий номер/серія (за наявності) та номер паспорта

фізичної особи, яка через свої релігійні переконання

відмовилася від прийняття номера)

(реквізити документа, що посвідчує особу,

яка звернулася із заявою

(назва документа, номер та серія, дата видачі), та

документа, що посвідчує повноваження діяти

від імені особи)

(місце проживання фізичної особи/

місцезнаходження юридичної особи)

(контакти особи (адреса електронної пошти,



**ЗАЯВА****про надання відомостей з Державного земельного кадастру**

Відповідно до Закону України «Про Державний земельний кадастр» та Порядку ведення Державного земельного кадастру прошу надати:

витяг з Державного земельного кадастру

про:

державний кордон України

землі в межах території адміністративно-територіальної одиниці

землі в межах територій територіальних громад

обмеження у використанні земель

у тому числі з посиланням на документи, на підставі яких відомості про обмеження у використанні земель внесені до Державного земельного кадастру

меліоративну мережу, складову частину меліоративної мережі

земельну ділянку з:

відомостями про речові права на земельну ділянку, їх обтяження, одержаними в порядку інформаційної взаємодії з Державного реєстру речових прав на нерухоме майно, включно з іншими відомостями, внесеними до Поземельної книги, а також відомостями про ділянки надр, надані у користування відповідно до спеціальних дозволів на користування надрами та актів про надання гірничих відводів, одержаними в порядку інформаційної взаємодії між Державним земельним кадастром, Держгеонадрами та Держпраці (за наявності), та посиланням на документи, на підставі яких відомості про обмеження у використанні земель внесені до Державного земельного кадастру;





усіма відомостями, внесеними до Поземельної книги, крім відомостей про речові права на земельну ділянку, що виникли після 1 січня 2013 р., а також відомостями про ділянки надр, надані у користування відповідно до спеціальних дозволів на користування надрами та актів про надання гірничих відводів, одержаними в порядку інформаційної взаємодії між Державним земельним кадастром, Держгеонадрами та Держпраці (за наявності), та посиланням на документи, на підставі яких відомості про обмеження у використанні земель внесені до Державного земельного кадастру;

довідку, що містить узагальнену інформацію про землі (території);

вкопіювання з картографічної основи Державного земельного кадастру, кадастрової карти (плану);



- копію документа, що створюється під час ведення Державного земельного кадастру;
- витяг з документа Державного земельного кадастру;
- довідку про наявність та розмір земельної частки (паю);
- довідку про наявність у Державному земельному кадастрі відомостей про одержання у власність земельної ділянки у межах норм безоплатної приватизації за певним видом її цільового призначення (використання);
- довідку про осіб, які отримали доступ до інформації про суб'єкта речового права у Державному земельному кадастрі.

Відомості про:	<p>власника/користувача земельної ділянки або уповноважену ним особу;</p> <p>спадкоємця/ правонаступника (для юридичних осіб);</p> <p>особу, в інтересах якої встановлено обмеження, або уповноважену нею особу;</p> <p>власника спеціального дозволу на користування надрами або уповноважену ним особу;</p> <p>орган державної влади/орган місцевого самоврядування;</p> <p>розробника документації із землеустрою/суб'єкта оціночної діяльності відповідно до статті 6 Закону України «Про оцінку земель»;</p> <p>нотаріуса;</p> <p>власника/користувача меліоративної мережі/складової частини меліоративної мережі або уповноважену ним особу;</p> <p>члена організації водокористувачів або уповноважену ним особу;</p> <p>власника/користувача земельної ділянки або уповноважену ним особу, земельна ділянка якого розташована в межах або перетинається межами меліоративної мережі/складової частини меліоративної мережі</p>
Прізвище, власне ім'я, по батькові (за наявності) фізичної особи/найменування юридичної особи	
Унікальний номер запису в Єдиному державному демографічному реєстрі (за наявності)	
Податковий номер/серія (за наявності) та номер паспорта фізичної особи, яка через свої релігійні переконання відмовилася від прийняття номера	
Місце проживання фізичної особи/місцезнаходження юридичної особи	
Реквізити документа, що посвідчує особу заявника (назва, номер та серія документа, дата його видачі), та документа, що посвідчує повноваження діяти від імені особи (для уповноваженої особи)	 
Підстави для надання відповідної інформації з посиланням на норму закону, яка передбачає право відповідного органу державної влади або органу	



місцевого самоврядування запитувати таку інформацію, а також реквізити справи, у зв'язку з якою виникла потреба в отриманні інформації	
--	--

Відомості про об'єкт Державного земельного кадастру, стосовно якого запитуються відомості:

Дані про земельну ділянку	
Місце розташування земельної ділянки	
Кадастровий номер земельної ділянки (за наявності)	
Дані про інший об'єкт Державного земельного кадастру, стосовно якого запитуються відомості	

Відомості про документ та/або витяг з документа Державного земельного кадастру, стосовно якого запитуються відомості:

Дані про тип (назву), номер, дату реєстрації, назву розділу або перелік розділів, назву або номер сторінки документу, з якого замовляється копія	
--	--

До заяви/запиту додаються:

- |   |  |
|---|--|
| <input type="checkbox"/> копія документа, що посвідчує особу;   | <input type="checkbox"/> документ, який підтверджує повноваження діяти від імені заявника  |
| <input type="checkbox"/> документ про оплату послуг за надання відомостей з Державного земельного кадастру; | (у разі подання заяви уповноваженою особою заявника);  |
|   | <input type="checkbox"/> доручення власника (користувача) або набувача права на земельну ділянку на отримання відомостей з Державного земельного кадастру. |

Інформацію про стан формування витягу/довідки/викопіювання/ засвідченої копії прошу надати:

у паперовій формі у центрі надання адміністративних послуг

в електронній формі:

- через Єдиний державний вебпортал електронних послуг, у тому числі через веб-сторінку Держгеокадастру;
- на адресу електронної пошти



Службова інформація  
Реєстраційний номер заяви

Дата реєстрації заяви

Прізвище, власне ім'я, по батькові (за наявності) особи, уповноваженої надавати відомості з Державного земельного кадастру

Підпис особи, уповноваженої надавати відомості з Державного земельного кадастру

Підпис заявника

МП (за наявності)

Дата подання заяви

МП

