



ДЕРЖАВНА СЛУЖБА УКРАЇНИ З ПИТАНЬ ГЕОДЕЗІЇ, КАРТОГРАФІЇ ТА КАДАСТРУ

Головне управління Держгеокадастру у Кіровоградській області

вул. Тимірязєва, 84, м. Кіровоград, 25006, тел. (0522) 24-72-30, факс (0522) 24-29-47

E-mail: Kirovograd_gu@dazru.gov.ua Ідентифікаційний код 39767636

02.07.2015 11-834/21-15-СГ

НАКАЗ

**Про надання дозволу
на розроблення документації
із землеустрою**

Відповідно до статей 15-1, 116, 118, 121, 122, 186 Земельного кодексу України, Закону України "Про фермерське господарство", Положення про Головне управління Держгеокадастру у Кіровоградській області, затвердженого Наказом Держгеокадастру України від 03.03.2015 № 20, зареєстрованого у реєстрі 27.04.2015 за № 1444102000009862 та заяви гр. Ігнатенка В.В.

НАКАЗУЮ:

1. Надати дозвіл гр. Ігнатенку Володимиру Вікторовичу на розроблення проекту землеустрою щодо відведення земельної ділянки в оренду строком на 49 років, розташованої на території Новоукраїнського району Мар'янопільської сільської ради (за межами населеного пункту).

Орієнтовний розмір земельної ділянки 9,38 га, у тому числі: 9,38 га - пасовищ, земель сільськогосподарського призначення державної власності, що перебувають у запасі, з цільовим призначенням - для ведення фермерського господарства (код класифікатора видів цільового призначення земель 01.02).

2. Розроблений проект землеустрою щодо відведення земельної ділянки підлягає погодженню та затвердженню відповідно до вимог чинного законодавства.

3. Начальнику відділу Держземагентства у Новоукраїнському районі при наданні проекту землеустрою щодо відведення земельної ділянки забезпечити установленому законодавством порядку:

3.1. розгляд проекту землеустрою щодо відведення земельної ділянки на предмет погодження;

3.2. реєстрацію земельної ділянки у Державному земельному кадастрі.

4. Гр. Ігнатенку Володимиру Вікторовичу у тримісячний термін подати на затвердження, розроблений та погоджений відповідно до вимог чинного законодавства, проект землеустрою щодо відведення земельної ділянки.

5. У разі невиконання вимог, зазначених у пункті 4, даний Наказ втрачає чинність.

6. Контроль за виконанням цього наказу залишаю за собою.

**В.о. начальника
Головного управління**

Бабік Д.В.

ГУ ДЕРЖГЕОКАДАСТРУ У КІРОВОГРАДСЬКІЙ ОБЛАСТІ
11-834/21-15-СГ від 02.07.2015





ДЕРЖАВНА СЛУЖБА УКРАЇНИ З ПИТАНЬ ГЕОДЕЗІЇ, КАРТОГРАФІЇ ТА КАДАСТРУ

Головне управління Держгеокадастру у Кіровоградській області

вул. Тимірязєва, 84, м. Кіровоград, 25006, тел. (0522) 24-72-30, факс (0522) 24-29-17

E-mail: Kirovograd_gu@dazru.gov.ua Ідентифікаційний код 39767636

02.07.2015 11-840/21-15-СГ

НАКАЗ

**Про затвердження документації
із землеустрою та надання земельної
ділянки у власність**

Відповідно до статей 15-1, 116, 118, 121, 122, 186 Земельного кодексу України, Закону України "Про особисте селянське господарство", Положення про Головне Управління Держгеокадастру у Кіровоградській області, затвердженого Наказом Держгеокадастру України від 03.03.2015 року № 20, зареєстрованого у реєстрі від 27.04.2015 року №14441020000009862 та заяви гр. Глобенко М.І.

НАКАЗУЮ:

1. Затвердити «Проект землеустрою щодо відведення земельної ділянки у власність для ведення особистого селянського господарства із земель державної власності сільськогосподарського призначення (запасу) громадянці Глобенко Могді Іванівні на території Гайворонського району Гайворонської міської ради (за межами населеного пункту)».

2. Надати у власність громадянці Глобенко Могді Іванівні земельну ділянку загальною площею 2,0000 га, у тому числі: 2,0000 га – рілля (кадастровий номер 3521110100:02:000:2152) державної власності, що перебуває у запасі, для ведення особистого селянського господарства (код класифікатора видів цільового призначення земель – 01.03), розташовану на території Гайворонського району Гайворонської міської ради (за межами населеного пункту).

3. Приступити до використання земельної ділянки після встановлення її меж в натурі (на місцевості) та здійснення державної реєстрації права приватної власності у Державному реєстрі речових прав.

4. Земельну ділянку використовувати за цільовим призначенням, з дотриманням вимог статей 20, 91, 103 Земельного кодексу України, Закону України «Про особисте селянське господарство» та інших нормативно-правових актів.

5. Контроль за виконанням пунктів 1, 2 цього наказу залишаю за собою.

В.о. начальника
Головного управління

Д.В.Бабік

ГУ ДЕРЖГЕОКАДАСТРУ У КІРОВОГРАДСЬКІЙ ОБЛАСТІ
11-840/21-15-СГ від 02.07.2015





ДЕРЖАВНА СЛУЖБА УКРАЇНИ З ПИТАНЬ ГЕОДЕЗІЇ, КАРТОГРАФІЇ ТА КАДАСТРУ

Головне управління Держгеокадастру у Кіровоградській області

вул. Тимірязєва, 84, м. Кіровоград, 25006, тел. (0522) 24-72-30, факс (0522) 24-29-47

E-mail: Kirovograd_gu@dazgu.gov.ua Ідентифікаційний код 39767636

02.07.2015 11-841/21-15-СГ

НАКАЗ

**Про затвердження документації
із землеустрою та надання земельної
ділянки у власність**

Відповідно до статей 15-1, 116, 118, 121, 122, 186 Земельного кодексу України, Закону України "Про особисте селянське господарство", Положення про Головне Управління Держгеокадастру у Кіровоградській області, затвердженого Наказом Держгеокадастру України від 03.03.2015 року № 20, зареєстрованого у реєстрі від 27.04.2015 року №14441020000009862 та заяви гр. Гайди А.І.

НАКАЗУЮ:

1. Затвердити «Проект землеустрою щодо відведення земельної ділянки у власність для ведення особистого селянського господарства із земель державної власності сільськогосподарського призначення (запасу) громадянці Гайді Аллі Іванівні на території Гайворонського району Таужненської сільської ради (за межами населеного пункту)».

2. Надати у власність громадянці Гайді Аллі Іванівні земельну ділянку загальною площею 2,0000 га, у тому числі: 2,0000 га – рілля (кадастровий номер 3521186000:02:000:2118) державної власності, що перебуває у запасі, для ведення особистого селянського господарства (код класифікатора видів цільового призначення земель – 01.03), розташовану на території Гайворонського району Таужненської сільської ради (за межами населеного пункту).

3. Приступити до використання земельної ділянки після встановлення її меж в натурі (на місцевості) та здійснення державної реєстрації права приватної власності у Державному реєстрі речових прав.

4. Земельну ділянку використовувати за цільовим призначенням, з дотриманням вимог статей 20, 91, 103 Земельного кодексу України, Закону України «Про особисте селянське господарство» та інших нормативно-правових актів.

5. Контроль за виконанням пунктів 1, 2 цього наказу залишаю за собою.

В.о. начальника
Головного управління

Д.В.Бабік

ГУ ДЕРЖГЕОКАДАСТРУ У КІРОВОГРАДСЬКІЙ ОБЛАСТІ
11-841/21-15-СГ від 02.07.2015





ДЕРЖАВНА СЛУЖБА УКРАЇНИ З ПИТАНЬ ГЕОДЕЗІЇ, КАРТОГРАФІЇ ТА КАДАСТРУ

Головне управління Держгеокадастру у Кіровоградській області

вул. Тимірязєва, 84, м. Кіровоград, 25006, тел. (0522) 24-72-30, факс (0522) 24-29-47

E-mail: Kirovograd_gu@dazru.gov.ua Ідентифікаційний код 39767636

02.07.2015 11-842/21-15-СГ **НАКАЗ**

**Про затвердження документації
із землеустрою та надання земельної
ділянки у власність**

Відповідно до статей 15-1, 116, 118, 121, 122, 186 Земельного кодексу України, Закону України "Про особисте селянське господарство", Положення про Головне Управління Держгеокадастру у Кіровоградській області, затвердженого Наказом Держгеокадастру України від 03.03.2015 року № 20, зареєстрованого у реєстрі від 27.04.2015 року №14441020000009862 та заяви гр. Князева О.Г.

ПАКАЗУЮ:

1. Затвердити «Проект землеустрою щодо відведення земельної ділянки у власність для ведення особистого селянського господарства із земель державної власності сільськогосподарського призначення (запасу) громадянину Князеву Олександрю Геннадійовичу на території Гайворонського району Гайворонської міської ради (за межами населеного пункту)».

2. Надати у власність громадянину Князеву Олександрю Геннадійовичу земельну ділянку загальною площею 2,0000 га, у тому числі: 2,0000 га – рілля (кадастровий номер 3521110100:02:000:2154), державної власності, що перебуває у запасі, для ведення особистого селянського господарства (код класифікатора видів цільового призначення земель – 01.03), розташовану на території Гайворонського району Гайворонської міської ради (за межами населеного пункту).

3. Приступити до використання земельної ділянки після встановлення її меж в натурі (на місцевості) та здійснення державної реєстрації права приватної власності у Державному реєстрі речових прав.

4. Земельну ділянку використовувати за цільовим призначенням, з дотриманням вимог статей 20, 91, 103 Земельного кодексу України, Закону України «Про особисте селянське господарство» та інших нормативно-правових актів.

5. Контроль за виконанням пунктів 1, 2 цього наказу залишаю за собою.

В.о. начальника
Головного управління

Д.В.Бабік

ГУ ДЕРЖГЕОКАДАСТРУ У КІРОВОГРАДСЬКІЙ ОБЛАСТІ
11-842/21-15-СГ від 02.07.2015





ДЕРЖАВНА СЛУЖБА УКРАЇНИ З ПИТАНЬ ГЕОДЕЗІЇ, КАРТОГРАФІЇ ТА КАДАСТРУ

Головне управління Держгеокадастру у Кіровоградській області

вул. Тимірязєва, 84, м. Кіровоград. 25006, тел. (0522) 24-72-30, факс (0522) 24-29-47

E-mail: Kirovograd_gu@dazru.gov.ua Ідентифікаційний код 39767636

02.07.2015 11-843/21-15-СГ

НАКАЗ

Про затвердження документації
із землеустрою та надання земельної
ділянки у власність

Відповідно до статей 15-1, 116, 118, 121, 122, 186 Земельного кодексу України, Закону України "Про особисте селянське господарство", Положення про Головне Управління Держгеокадастру у Кіровоградській області, затвердженого Наказом Держгеокадастру України від 03.03.2015 року № 20, зареєстрованого у реєстрі від 27.04.2015 року №14441020000009862 та заяви гр. Сідини В.Ю.

НАКАЗУЮ:

1. Затвердити «Проект землеустрою щодо відведення земельної ділянки у власність для ведення особистого селянського господарства із земель державної власності сільськогосподарського призначення (запасу) громадянину Сідині Володимиру Юрійовичу на території Гайворонського району Бандурівської сільської ради (за мжами населеного пункту)».

2. Надати у власність громадянину Сідині Володимиру Юрійовичу земельну ділянку загальною площею 2,0000 га, у тому числі: 2,0000 га – рілля (кадастровий номер 3521180400:02:000:2157) державної власності, що перебуває у запасі, для ведення особистого селянського господарства (код класифікатора видів цільового призначення земель – 01.03), розташовану на території Гайворонського району Бандурівської сільської ради (за межами населеного пункту).

3. Приступити до використання земельної ділянки після встановлення її меж в натурі (на місцевості) та здійснення державної реєстрації права приватної власності у Державному реєстрі речових прав.

4. Земельну ділянку використовувати за цільовим призначенням, з дотриманням вимог статей 20, 91, 103 Земельного кодексу України, Закону України «Про особисте селянське господарство» та інших нормативно-правових актів.

5. Контроль за виконанням пунктів 1, 2 цього наказу залишаю за собою.

В.о. начальника
Головного управління

Д.В.Бабік

ГУ ДЕРЖГЕОКАДАСТРУ У КІРОВОГРАДСЬКІЙ ОБЛАСТІ
11-843/21-15-СГ від 02.07.2015





ДЕРЖАВНА СЛУЖБА УКРАЇНИ З ПИТАНЬ ГЕОДЕЗІЇ, КАРТОГРАФІЇ ТА КАДАСТРУ

Головне управління Держгеокадастру у Кіровоградській області

вул. Тимірязєва, 84, м. Кіровоград, 25006, тел. (0522) 24-72-30, факс (0522) 24-29-47

E-mail: Kirovograd_gu@dazgu.gov.ua Ідентифікаційний код 39767636

02.07.2015 11-844/21-15-СГ

НАКАЗ

**Про затвердження документації
із землеустрою та надання земельної
ділянки у власність**

Відповідно до статей 15-1, 116, 118, 121, 122, 186 Земельного кодексу України, Закону України "Про особисте селянське господарство", Положення про Головне Управління Держгеокадастру у Кіровоградській області, затвердженого Наказом Держгеокадастру України від 03.03.2015 року № 20, зареєстрованого у реєстрі від 27.04.2015 року №14441020000009862 та заяви гр. Друзь Р.О.

НАКАЗУЮ:

1. Затвердити «Проект землеустрою щодо відведення земельної ділянки у власність для ведення особистого селянського господарства із земель державної власності сільськогосподарського призначення (запасу) громадянину Друзь Роману Олександровичу на території Гайворонського району Гайворонської міської ради (за межами населеного пункту)».

2. Надати у власність громадянину Друзь Роману Олександровичу земельну ділянку загальною площею 2,0000 га, у тому числі: 2,0000 га – рілля (кадастровий номер 3521110100:02:000:2165) державної власності, що перебуває у запасі, для ведення особистого селянського господарства (код класифікатора видів цільового призначення земель – 01.03), розташовану на території Гайворонського району Гайворонської міської ради (за межами населеного пункту).

3. Приступити до використання земельної ділянки після встановлення її меж в натурі (на місцевості) та здійснення державної реєстрації права приватної власності у Державному реєстрі речових прав.

4. Земельну ділянку використовувати за цільовим призначенням, з дотриманням вимог статей 20, 91, 103 Земельного кодексу України, Закону України «Про особисте селянське господарство» та інших нормативно-правових актів.

5. Контроль за виконанням пунктів 1, 2 цього наказу залишаю за собою.

В.о. начальника
Головного управління

Д.В.Бабік

ГУ ДЕРЖГЕОКАДАСТРУ У КІРОВОГРАДСЬКІЙ ОБЛАСТІ
11-844/21-15-СГ від 02.07.2015





ДЕРЖАВНА СЛУЖБА УКРАЇНИ З ПИТАНЬ ГЕОДЕЗІЇ, КАРТОГРАФІЇ ТА КАДАСТРУ
Головне управління Держгеокадастру у Кіровоградській області
вул. Тимірязєва, 84, м. Кіровоград, 25006, тел. (0522) 24-72-30, факс (0522) 24-29-47
E-mail: Kirovograd_gu@dazgu.gov.ua Ідентифікаційний код 39767636

02.07.2015 11-845/21-15-СГ

НАКАЗ

Про внесення змін до наказу
Головного управління Держгеокадастру
у Кіровоградській області

Відповідно до статей 15-1,122, Земельного кодексу України, Положення про Головне управління Держгеокадастру у Кіровоградській області, затвердженого Наказом Державної служби України з питань геодезії, картографії та кадастру від 03.03.2015 року № 20, зареєстрованого у реєстрі 27.04.2015 року за № 14441020000009862, заяви гр. Овсепян Т.С.

НАКАЗУЮ:

1. Внести зміни до наказу Головного управління Держгеокадастру у Кіровоградській області від 22.12.2014 р. № 11-1843/14-14-СГ «Про надання дозволу на розроблення документації із землеустрою», виклавши пункт 4 у новій редакції:

«4. Гр. Овсепян Тетяні Сергіївні у дев'ятимісячний термін подати на затвердження, розроблений та погоджений відповідно до вимог чинного законодавства, проект землеустрою щодо відведення земельної ділянки.»

2. Контроль за виконанням цього наказу залишаю за собою.

В.о. начальника
Головного управління

Бабік Д.В.

ГУ ДЕРЖГЕОКАДАСТРУ У КІРОВОГРАДСЬКІЙ ОБЛАСТІ
11-845/21-15-СГ від 02.07.2015





02.07.2015 11-846/21-15-СГ

НАКАЗ

Про затвердження документації
із землеустрою та надання земельної
ділянки у власність

Відповідно до статей 15-1, 116, 118, 121, 122, 186 Земельного кодексу України, Закону України "Про особисте селянське господарство", Положення про Головне Управління Держгеокадастру у Кіровоградській області, затвердженого Наказом Держгеокадастру України від 03.03.2015 № 20, зареєстрованого у реєстрі 27.04.2015 за № 14441020000009862 та заяви гр. Овсепян Т.С.

НАКАЗУЮ:

1. Затвердити "Проект землеустрою щодо відведення земельних ділянок у власність гр. Овсепян Тетяні Сергіївні 01.03. для ведення особистого селянського господарства за рахунок земель державної власності сільськогосподарського призначення, що перебувають у резервному фонді, на території Мар'ївської сільської ради Компаніївського району Кіровоградської області".

2. Надати у власність громадянці Овсепян Тетяні Сергіївні земельну ділянку загальною площею 2.0000 га, у тому числі: 2.0000 га – ріллі (кадастровий номер 3522883000:02:000:5158) державної власності, що перебуває у резерві, для ведення особистого селянського господарства (код класифікатора видів цільового призначення земель 01.03), розташовану на території Компаніївського району Мар'ївської сільської ради (за межами населеного пункту).

3. Приступити до використання земельної ділянки після встановлення її меж в натурі (на місцевості) та здійснення державної реєстрації права приватної власності у Державному реєстрі речових прав.

4. Земельну ділянку використовувати за цільовим призначенням, з дотриманням вимог статей 20, 91, 103 Земельного кодексу України, Закону України "Про особисте селянське господарство" та інших нормативно-правових актів.

5. Контроль за виконанням пунктів 1, 2 цього наказу залишаю за собою.

В.о. начальника
Головного управління

Бабік Д.В.

ГУ ДЕРЖГЕОКАДАСТРУ У КІРОВОГРАДСЬКІЙ ОБЛАСТІ
11-846/21-15-СГ від 02.07.2015





02.07.2015 11-847/21-15-СГ

НАКАЗ

**Про внесення змін до наказу
Головного управління Держземагентства
У Кіровоградській області**

Відповідно до статей 15-1,122, Земельного кодексу України, Положення про Головне управління Держгеокадастру у Кіровоградській області, затвердженого Наказом Державної служби України з питань геодезії, картографії та кадастру від 03.03.2015 року № 20, зареєстрованого у реєстрі 27.04.2015 року за № 14441020000009862, заяви гр. Куспакова В.В.

НАКАЗУЮ:

1. Внести зміни до наказу Головного управління Держземагентства у Кіровоградській області від 15.01.2015 р. № 11-314/14-15-СГ «Про надання дозволу на розроблення документації із землеустрою», виклавши пункт 4 у новій редакції:

«4. Гр. Куспакову Віктору Володимировичу у шестимісячний термін подати на затвердження, розроблений та погоджений відповідно до вимог чинного законодавства, проект землеустрою щодо відведення земельної ділянки.»

2. Контроль за виконанням цього наказу залишаю за собою.

В.о. начальника
Головного управління

Бабік Д.В.





02.07.2015 11-848/21-15-СГ

НАКАЗ

**Про затвердження документації
із землеустрою та надання земельної
ділянки у власність**

Відповідно до статей 15-1, 116, 118, 121, 122, 186 Земельного кодексу України, Закону України "Про особисте селянське господарство", Положення про Головне Управління Держгеокадастру у Кіровоградській області, затвердженого Наказом Держгеокадастру України від 03.03.2015 № 20, зареєстрованого у реєстрі 27.04.2015 за № 14441020000009862 та заяви гр. Куспакова В.В.

НАКАЗУЮ:

1. Затвердити "Проект землеустрою щодо відведення земельних ділянок у власність гр. Куспакову Віктору Володимировичу 01.03. для ведення особистого селянського господарства за рахунок земель державної власності сільськогосподарського призначення, що перебувають у резервному фонді, на території Мар'ївської сільської ради Компаніївського району Кіровоградської області".

2. Надати у власність громадянину Куспакову Віктору Володимировичу земельну ділянку загальною площею 2.0000 га, у тому числі: 2.0000 га – ріллі (кадастровий номер 3522883000:02:000:5157) державної власності, що перебуває у резерві, для ведення особистого селянського господарства (код класифікатора видів цільового призначення земель 01.03), розташовану на території Компаніївського району Мар'ївської сільської ради (за межами населеного пункту).

3. Приступити до використання земельної ділянки після встановлення її меж в натурі (на місцевості) та здійснення державної реєстрації права приватної власності у Державному реєстрі речових прав.

4. Земельну ділянку використовувати за цільовим призначенням, з дотриманням вимог статей 20, 91, 103 Земельного кодексу України, Закону України "Про особисте селянське господарство" та інших нормативно-правових актів.

5. Контроль за виконанням пунктів 1, 2 цього наказу залишаю за собою.

В.о. начальника
Головного управління

Бабік Д.В.

ГУ ДЕРЖГЕОКАДАСТРУ У КІРОВОГРАДСЬКІЙ ОБЛАСТІ
11-848/21-15-СГ від 02.07.2015





ДЕРЖАВНА СЛУЖБА УКРАЇНИ З ПИТАНЬ ГЕОДЕЗІЇ, КАРТОГРАФІЇ ТА
КАДАСТРУ

Головне управління Держгеокадастру у Кіровоградській області

вул. Тимірязєва, 84, м. Кіровоград, 25006. тел. (0522) 24-72-30, факс 24-29-47

E-mail: Kirovograd_gu@dazru.gov.ua Код ЄДРПОУ 39767636

02.07.2015 11-849/21-15-СГ **НАКАЗ**

**Про внесення змін до наказів
Головного управління Держгеокадастру
у Кіровоградській області**

Відповідно до статей 15-1, 122 Земельного кодексу України, Положення про Головне управління Держгеокадастру у Кіровоградській області, затвердженого наказом Держгеокадастру України від 03.03.2015 № 20, зареєстрованого у реєстрі 27.04.2015 за № 14441020000009862 та заяви селянського (фермерського) господарства Целіщева Олега Васильовича

НАКАЗУЮ:

1. Внести зміни до наказів Головного управління Держгеокадастру у Кіровоградській області від 04.03.2014 №№ КР/3522855100:02:000/00001785, КР/3522855100:02:000/00001780, КР/3522855100:02:000/00001784, КР/3522855100:02:000/00001786, КР/3522855100:02:000/00001783, КР/3522855100:02:000/00001782, КР/3522855100:02:000/00001781 "Про надання дозволу на розроблення документації із землеустрою", а саме:

1.1. у пункті 4 наказів слова: "у тримісячний термін подати на затвердження, розроблений та погоджений відповідно до вимог чинного законодавства, проект землеустрою щодо відведення земельної ділянки" замінити словами: "у сімнадцятимісячний термін подати на затвердження, розроблений та погоджений відповідно до вимог чинного законодавства, проект землеустрою щодо відведення земельної ділянки".

2. Контроль за виконанням цього наказу залишаю за собою.

В.о. начальника
Головного управління

Бабік Д.В.

ГУ ДЕРЖГЕОКАДАСТРУ У КІРОВОГРАДСЬКІЙ ОБЛАСТІ
11-849/21-15-СГ від 02.07.2015





ДЕРЖАВНА СЛУЖБА УКРАЇНИ З ПИТАНЬ ГЕОДЕЗІЇ, КАРТОГРАФІЇ ТА КАДАСТРУ

Головне управління Держгеокадастру у Кіровоградській області

вул. Тимірязєва, 84, м. Кіровоград, 25006, тел. (0522) 24-72-30, факс (0522) 24-29-47

E-mail: Kirovograd_gu@dazru.gov.ua Ідентифікаційний код 39767636

02.07.2015 11-850/21-15-СГ

НАКАЗ

**Про падання дозволу на
розроблення документації
із землеустрою**

Відповідно до статей 15-1, 122, 123 Земельного кодексу України, Закону України "Про фермерське господарство", Положення про Головне управління Держгеокадастру у Кіровоградській області, затвердженого Наказом Держгеокадастру України від 03.03.2015 року № 20 зареєстрованого в реєстрі від 27.04.2015 року № 1444102000009862 та заяви гр. Солов'я О.І.

НАКАЗУЮ:

1. Надати дозвіл гр. Солов'ю Олегу Івановичу на розроблення проекту землеустрою щодо відведення земельної ділянки в оренду строком на 15 років, розташованої на території Добровеличківського району Любомирської сільської ради (за межами населеного пункту).

Орієнтовний розмір земельної ділянки 75,8500 га, у тому числі: 75,8500 га - рілля, земель сільськогосподарського призначення державної власності, що перебувають у запасі, з цільовим призначенням - для ведення фермерського господарства (код класифікатора видів цільового призначення земель 01.02).

2. Розроблений проект землеустрою щодо відведення земельної ділянки підлягає погодженню відповідно до вимог чинного законодавства.

3. Начальнику відділу Держземагентства у Добровеличківському районі при наданні проекту землеустрою щодо відведення земельної ділянки забезпечити у встановленому законодавством порядку:

3.1. розгляд проекту землеустрою щодо відведення земельної ділянки на предмет погодження;

3.2. реєстрацію земельної ділянки у Державному земельному кадастрі.

4. Гр. Солов'ю Олегу Івановичу у тримісячний термін подати на затвердження, розроблений та погоджений відповідно до вимог чинного законодавства, проект землеустрою щодо відведення земельної ділянки.

5. У разі невиконання вимог, зазначених у пункті 4, даний Наказ втрачає чинність.

6. Контроль за виконанням цього наказу залишаю за собою.

**В.о. начальника
Головного управління**

Бабік Д.В.

ГУ ДЕРЖГЕОКАДАСТРУ У КІРОВОГРАДСЬКІЙ ОБЛАСТІ
11-850/21-15-СГ від 02.07.2015





ДЕРЖАВНА СЛУЖБА УКРАЇНИ З ПИТАНЬ ГЕОДЕЗІЇ, КАРТОГРАФІЇ ТА КАДАСТРУ

Головне управління Держгеокадастру у Кіровоградській області

вул. Тимірязєва, 84, м. Кіровоград, 25006, тел. (0522) 24-72-30, факс (0522) 24-29-47

E-mail: Kirovograd_gu@dazru.gov.ua Ідентифікаційний код 39767636

02.07.2015 11-851/21-15-СГ

НАКАЗ

**Про затвердження документації
із землеустрою та передачі земельної
ділянки в оренду**

Відповідно до статей 15-1, 123, 124 Земельного кодексу України, Закону України "Про фермерське господарство", Положення про Головне управління Держгеокадастру у Кіровоградській області, затвердженого Наказом Держгеокадастру України від 03.03.2015 року № 20 зареєстрованого в реєстрі від 27.04.2015 року № 14441020000009862 та заяви ФГ Жукова М.О.

НАКАЗУЮ:

1. Затвердити "Проект землеустрою щодо відведення земельної ділянки фермерському господарству Жукова Миколи Олександровича загальною площею 0,9658 га. в оренду строком на 25 років для ведення товарного сільськогосподарського виробництва (обслуговування господарських будівель і споруд) (згідно з класифікацією видів цільового призначення земель 01.01.) за адресою: вул. Набережна, 11 на території Овсяниківської сільської ради Кіровоградського району Кіровоградської області (за межами населеного пункту)».

2. Надати в оренду строком на 25 років фермерському господарству Жукова Миколи Олександровича земельну ділянку, загальною площею 0,9658 га, у тому числі: 0,9658 га – під господарськими будівлями і спорудами (кадастровий номер 3522586200:51:000:0139), земель сільськогосподарського призначення державної власності, що перебувають у запасі, для ведення товарного сільськогосподарського виробництва (код класифікатора видів цільового призначення земель 01.01), розташовану на території Кіровоградського району Овсяниківської сільської ради (за межами населеного пункту).

3. Встановити річну орендну плату за користування вказаною земельною ділянкою в розмірі 4 (чотирьох) відсотків від її нормативної грошової оцінки.

4. Начальнику Управління Держгеокадастру у Кіровоградському районі забезпечити державну реєстрацію права власності держави у Державному реєстрі речових прав та укласти договір оренди земельної ділянки від імені Головного Управління Держгеокадастру у Кіровоградській області.

5. Приступити до використання земельної ділянки після встановлення її меж в натурі (на місцевості) та здійснення державної реєстрації договору оренди у Державному реєстрі речових прав.

ГУ ДЕРЖГЕОКАДАСТРУ У КІРОВОГРАДСЬКІЙ ОБЛАСТІ
11-851/21-15-СГ від 02.07.2015



6. Земельну ділянку використовувати за цільовим призначенням, з дотриманням вимог статті 96, 103 Земельного кодексу України, Закону України "Про фермерське господарство" та інших нормативно-правових актів.

7. Управління Держземагентства у Кіровоградському районі Кіровоградської області внести відповідні зміни в земельно-облікові документи.

8. Контроль за виконанням пунктів 1-4 цього наказу залишаю за собою.

В.о. начальника
Головного управління



Бабік Д.В.

ГУ ДЕРЖГЕОКАДАСТРУ У КІРОВОГРАДСЬКІЙ ОБЛАСТІ
11-851/21-15-СГ від 02.07.2015





ДЕРЖАВНА СЛУЖБА УКРАЇНИ З ПИТАНЬ ГЕОДЕЗІЇ, КАРТОГРАФІЇ ТА КАДАСТРУ
Головне управління Держгеокадастру у Кіровоградській області
вул. Тимірязєва, 84, м. Кіровоград, 25006, тел. (0522) 24-72-30, факс (0522) 24-29-47
E-mail: Kirovograd_gu@dazru.gov.ua Ідентифікаційний код 39767636

02.07.2015 11-852/21-15-СГ

НАКАЗ

**Про затвердження документації
із землеустрою та передачі земельної
ділянки в оренду**

Відповідно до статей 15-1, 123, 124 Земельного кодексу України, Закону України "Про фермерське господарство", Положення про Головне управління Держгеокадастру у Кіровоградській області, затвердженого Наказом Держгеокадастру України від 03.03.2015 року № 20 зареєстрованого в реєстрі від 27.04.2015 року № 1444102000009862 та заяви ФГ «Хлібороб-Р»

НАКАЗУЮ:

1. Затвердити "Проект землеустрою щодо відведення земельної ділянки фермерському господарству «ХЛІБОРОБ-Р» загальною площею 2,2894 га. в оренду строком на 25 років для ведення товарного сільськогосподарського виробництва (обслуговування господарських будівель і споруд) (згідно з класифікацією видів цільового призначення земель 01.01.) за адресою: пров. Південний, 5, с. Шевченкове на території Миколаївської сільської ради Кіровоградського району Кіровоградської області (за межами населеного пункту)».

2. Надати в оренду строком на 25 років фермерському господарству «ХЛІБОРОБ-Р» земельну ділянку, загальною площею 2,2894 га, у тому числі: 2,2894 га – під господарськими будівлями і спорудами (кадастровий номер 3522585000:02:000:1921), земель сільськогосподарського призначення державної власності, що перебувають у запасі, для ведення товарного сільськогосподарського виробництва (код класифікатора видів цільового призначення земель 01.01), розташовану за адресою: пров. Південний, 5, с. Шевченкове на території Миколаївської сільської ради Кіровоградського району Кіровоградської області (за межами населеного пункту).

3. Встановити річну орендну плату за користування вказаною земельною ділянкою в розмірі 5 (п'яти) відсотків від її нормативної грошової оцінки.

4. Начальнику Управління Держземагентства у Кіровоградському районі забезпечити державну реєстрацію права власності держави у Державному реєстрі речових прав та укласти договір оренди земельної ділянки від імені Головного Управління Держгеокадастру у Кіровоградській області.

5. Приступити до використання земельної ділянки після встановлення її меж в натурі (на місцевості) та здійснення державної реєстрації договору оренди у Державному реєстрі речових прав.

6. Земельну ділянку використовувати за цільовим призначенням, з дотриманням вимог статті 96, 103 Земельного кодексу України, Закону України "Про фермерське господарство" та інших нормативно-правових актів.

7. Управлінню Держземагентства у Кіровоградському районі Кіровоградської області внести відповідні зміни в земельно-облікові документи.

8. Контроль за виконанням пунктів 1-4 цього наказу залишаю за собою.

В.о. начальника

Головного управління Держгеокадастру у Кіровоградській області
11-852/21-15-СГ від 02.07.2015

Бабік Д.В.





ДЕРЖАВНА СЛУЖБА УКРАЇНИ З ПИТАНЬ ГЕОДЕЗІЇ, КАРТОГРАФІЇ ТА КАДАСТРУ

Головне управління Держгеокадастру у Кіровоградській області

вул. Тимірязєва, 84, м. Кіровоград, 25006, тел. (0522) 24-72-30, факс (0522) 24-29-47

E-mail: Kirovograd_gu@dazru.gov.ua Ідентифікаційний код 39767636

02.07.2015 11-853/21-15-СГ **НАКАЗ**

Про надання земельної ділянки у власність

Відповідно до статей 15-1, 116, 118, 121, 122, 186 Земельного кодексу України, Закону України "Про особисте селянське господарство", Положення про Головне управління Держгеокадастру у Кіровоградській області, затвердженого Наказом Держгеокадастру України від 03.03.2015 за №20, зареєстрованого у реєстрі 27.04.2015 за №14441020000009862, заяви гр. Іскрук Розалії Іларіонівни

НАКАЗУЮ:

1. Надати у власність гр. Іскрук Розалії Іларіонівни земельну ділянку загальною площею 1,2359 га, у тому числі: 1,2359 га – ріллі (кадастровий номер 3521480500:02:000:0494), за рахунок земель сільськогосподарського призначення державної власності, що перебувають у запасі, для ведення особистого селянського господарства (код класифікатора видів цільового призначення земель 01.03), розташовану на території Голованівського району Вербівської сільської ради (за межами населеного пункту).
2. Приступити до використання земельної ділянки після встановлення її меж в натурі (на місцевості) та здійснення державної реєстрації права приватної власності у Державному реєстрі речових прав.
3. Земельну ділянку використовувати за цільовим призначенням, з дотриманням вимог статей 20, 91, 103 Земельного кодексу України, Закону України "Про особисте селянське господарство" та інших нормативно-правових актів.
4. Контроль за виконанням пунктів 2, 3 цього наказу залишаю за собою.

В.о. начальника
Головного управління

Бабік Д.В.

ГУ ДЕРЖГЕОКАДАСТРУ У КІРОВОГРАДСЬКІЙ ОБЛАСТІ
11-853/21-15-СГ від 02.07.2015





ДЕРЖАВНА СЛУЖБА УКРАЇНИ З ПИТАНЬ ГЕОДЕЗІЇ, КАРТОГРАФІЇ ТА КАДАСТРУ

Головне управління Держгеокадастру у Кіровоградській області

вул. Тимірязєва, 84, м. Кіровоград, 25006, тел. (0522) 24-72-30, факс (0522) 24-29-47

E-mail: Kirovograd_gu@dazru.gov.ua Ідентифікаційний код 39767636

02.07.2015 11-854/21-15-СГ **НАКАЗ**

Про надання земельної ділянки у власність

Відповідно до статей 15-1, 116, 118, 121, 122, 186 Земельного кодексу України, Закону України "Про особисте селянське господарство", Положення про Головне управління Держгеокадастру у Кіровоградській області, затвердженого Наказом Держгеокадастру України від 03.03.2015 за №20; зареєстрованого у реєстрі 27.04.2015 за №1444102000009862, заяви гр. Скрипар Тетяни Василівни

НАКАЗУЮ:

1. Надати у власність гр. Скрипар Тетяні Василівні земельну ділянку загальною площею 1,2359 га, у тому числі: 1,2359 га – ріллі (кадастровий номер 3521480500:02:000:0490), за рахунок земель сільськогосподарського призначення державної власності, що перебувають у запасі, для ведення особистого селянського господарства (код класифікатора видів цільового призначення земель 01.03), розташовану на території Голованівського району Вербівської сільської ради (за межами населеного пункту).
2. Приступити до використання земельної ділянки після встановлення її меж в натурі (на місцевості) та здійснення державної реєстрації права приватної власності у Державному реєстрі речових прав.
3. Земельну ділянку використовувати за цільовим призначенням, з дотриманням вимог статей 20, 91, 103 Земельного кодексу України, Закону України "Про особисте селянське господарство" та інших нормативно-правових актів.
4. Контроль за виконанням пунктів 2, 3 цього наказу залишаю за собою.

В.о. начальника
Головного управління

Бабік Д.В.

ГУ ДЕРЖГЕОКАДАСТРУ У КІРОВОГРАДСЬКІЙ ОБЛАСТІ
11-854/21-15-СГ від 02.07.2015





02.07.2015 11-855/21-15-СГ

НАКАЗ

Про надання земельної ділянки у власність

Відповідно до статей 15-1, 116, 118, 121, 122, 186 Земельного кодексу України, Закону України "Про особисте селянське господарство", Положення про Головне управління Держгеокадастру у Кіровоградській області, затвердженого Наказом Держгеокадастру України від 03.03.2015 за №20, зареєстрованого у реєстрі 27.04.2015 за №14441020000009862, заяви гр. Скрипара Василя Івановича

НАКАЗУЮ:

1. Надати у власність гр. Скрипару Василю Івановичу земельну ділянку загальною площею 1,2359 га, у тому числі: 1,2359 га – ріллі (кадастровий номер 3521480500:02:000:0493), за рахунок земель сільськогосподарського призначення державної власності, що перебувають у запасі, для ведення особистого селянського господарства (код класифікатора видів цільового призначення земель 01.03), розташовану на території Голованівського району Вербівської сільської ради (за межами населеного пункту).
2. Приступити до використання земельної ділянки після встановлення її меж в натурі (на місцевості) та здійснення державної реєстрації права приватної власності у Державному реєстрі речових прав.
3. Земельну ділянку використовувати за цільовим призначенням, з дотриманням вимог статей 20, 91, 103 Земельного кодексу України, Закону України "Про особисте селянське господарство" та інших нормативно-правових актів.
4. Контроль за виконанням пунктів 2, 3 цього наказу залишаю за собою.

В.о. начальника
Головного управління

Бабік Д.В.





ДЕРЖАВНА СЛУЖБА УКРАЇНИ З ПИТАНЬ ГЕОДЕЗІЇ, КАРТОГРАФІЇ ТА КАДАСТРУ

Головне управління Держгеокадастру у Кіровоградській області

вул. Тимірязєва, 84, м. Кіровоград, 25006, тел. (0522) 24-72-30, факс (0522) 24-29-47

E-mail: Kirovograd_gu@dazru.gov.ua Ідентифікаційний код 39767636

02.07.2015 11-856/21-15-СГ

НАКАЗ

Про надання земельної ділянки у власність

Відповідно до статей 15-1, 116, 118, 121, 122, 186 Земельного кодексу України, Закону України "Про особисте селянське господарство", Положення про Головне управління Держгеокадастру у Кіровоградській області, затвердженого Наказом Держгеокадастру України від 03.03.2015 за №20, зареєстрованого у реєстрі 27.04.2015 за №14441020000009862, заяви гр. Скрипара Івана Матвійовича

НАКАЗУЮ:

1. Надати у власність гр. Скрипару Івану Матвійовичу земельну ділянку загальною площею 1,2359 га, у тому числі: 1,2359 га – ріллі (кадастровий номер 3521480500:02:000:0492), за рахунок земель сільськогосподарського призначення державної власності, що перебувають у запасі, для ведення особистого селянського господарства (код класифікатора видів цільового призначення земель 01.03), розташовану на території Голованівського району Вербівської сільської ради (за межами населеного пункту).
2. Приступити до використання земельної ділянки після встановлення її меж в натурі (на місцевості) та здійснення державної реєстрації права приватної власності у Державному реєстрі речових прав.
3. Земельну ділянку використовувати за цільовим призначенням, з дотриманням вимог статей 20, 91, 103 Земельного кодексу України, Закону України "Про особисте селянське господарство" та інших нормативно-правових актів.
4. Контроль за виконанням пунктів 2, 3 цього наказу залишаю за собою.

В.о. начальника
Головного управління

Бабік Д.В.

ГУ ДЕРЖГЕОКАДАСТРУ У КІРОВОГРАДСЬКІЙ ОБЛАСТІ
11-856/21-15-СГ від 02.07.2015





02.07.2015 11-857/21-15-СГ

НАКАЗ

**Про надання дозволу
на розроблення документації
із землеустрою**

Відповідно до статей 15-1, 116, 118, 121, 122, 186 Земельного кодексу України, Закону України "Про особисте селянське господарство", Положення про Головне управління Держгеокадастру у Кіровоградській області, затвердженого Наказом Держгеокадастру України від 03.03.2015 № 20, зареєстрованого у реєстрі 27.04.2015 за № 14441020000009862 та заяви гр. Головка Р.М.

НАКАЗУЮ:

1. Надати дозвіл гр. Головку Роману Миколайовичу на розроблення проекту землеустрою щодо відведення земельної ділянки у власність, розташованої на території Компаніївського району Червонослобідської сільської ради (за межами населеного пункту).

Орієнтовний розмір земельної ділянки 2.0000 га, у тому числі: 2.0000 га - пасовища, земель сільськогосподарського призначення державної власності, що перебувають у запасі, з цільовим призначенням - для ведення особистого селянського господарства (код класифікатора видів цільового призначення земель - 01.03).

2. Розроблений проект землеустрою щодо відведення земельної ділянки підлягає погодженню та затвердженню відповідно до вимог чинного законодавства.

3. Начальнику відділу Держземагентства у Компаніївському районі при наданні проекту землеустрою щодо відведення земельної ділянки забезпечити в установленому законодавством порядку:

3.1. розгляд проекту землеустрою щодо відведення земельної ділянки на предмет погодження;

3.2. реєстрацію земельної ділянки у Державному земельному кадастрі.

4. Гр. Головку Роману Миколайовичу у тримісячний термін подати на затвердження, розроблений та погоджений відповідно до вимог чинного законодавства, проект землеустрою щодо відведення земельної ділянки.

5. У разі невиконання вимог, зазначених у пункті 4, даний Наказ втрачає чинність.

6. Контроль за виконанням цього наказу залишаю за собою.

**В.о. начальника
Головного управління**

Бабік Д.В.

ГУ ДЕРЖГЕОКАДАСТРУ У КІРОВОГРАДСЬКІЙ ОБЛАСТІ
11-857/21-15-СГ від 02.07.2015





02.07.2015 11-858/21-15-СГ

НАКАЗ

Про надання дозволу
на розроблення документації
із землеустрою

Відповідно до статей 15-1, 116, 118, 121, 122, 186 Земельного кодексу України, Закону України "Про особисте селянське господарство", Положення про Головне управління Держгеокадастру у Кіровоградській області, затвердженого Наказом Держгеокадастру України від 03.03.2015 № 20, зареєстрованого у реєстрі 27.04.2015 за № 14441020000009862 та заяви гр. Головка М.М.

НАКАЗУЮ:

1. Надаги дозвіл гр. Головку Миколі Миколайовичу на розроблення проекту землеустрою щодо відведення земельної ділянки у власність, розташованої на території Компаніївського району Червонослобідської сільської ради (за межами населеного пункту).

Орієнтовний розмір земельної ділянки 2.0000 га, у тому числі: 2.0000 га - пасовища, земель сільськогосподарського призначення державної власності, що перебувають у запасі, з цільовим призначенням - для ведення особистого селянського господарства (код класифікатора видів цільового призначення земель - 01.03).

2. Розроблений проект землеустрою щодо відведення земельної ділянки підлягає погодженню та затвердженню відповідно до вимог чинного законодавства.

3. Начальнику відділу Держземагентства у Компаніївському районі при наданні проекту землеустрою щодо відведення земельної ділянки забезпечити в установленому законодавством порядку:

3.1. розгляд проекту землеустрою щодо відведення земельної ділянки на предмет погодження;

3.2. реєстрацію земельної ділянки у Державному земельному кадастрі.

4. Гр. Головку Миколі Миколайовичу у тримісячний термін подати на затвердження, розроблений та погоджений відповідно до вимог чинного законодавства, проект землеустрою щодо відведення земельної ділянки.

5. У разі невиконання вимог, зазначених у пункті 4, даний Наказ втрачає чинність.

6. Контроль за виконанням цього наказу залишаю за собою.

В.о. начальника
Головного управління

Бабік Д.В.

ГУ ДЕРЖГЕОКАДАСТРУ У КІРОВОГРАДСЬКІЙ ОБЛАСТІ
11-858/21-15-СГ від 02.07.2015





ДЕРЖАВНА СЛУЖБА УКРАЇНИ З ПИТАНЬ ГЕОДЕЗІЇ, КАРТОГРАФІЇ ТА
КАДАСТРУ

Головне управління Держгеокадастру у Кіровоградській області

вул.Тимірязєва, 84, м.Кіровоград, 25006. тел.(0522) 24-72-30, факс 24-29-47

E-mail: Kirovograd_gu@dazru.gov.ua Код ЄДРПОУ 39767636

02.07.2015 11-859/21-15-СГ

НАКАЗ

Про внесення змін до наказу
Головного управління Держгеокадастру
у Кіровоградській області

Відповідно до статей 15-1, 122 Земельного кодексу України, Положення про Головне управління Держгеокадастру у Кіровоградській області, затвердженого Наказом Держгеокадастру України від 03.03.2015 за № 20, зареєстрованого у реєстрі 27.04.2015 за № 14441020000009862 та заяви гр. Ругала Д.А.

НАКАЗУЮ:

1. Внести зміни до наказу Головного управління Держгеокадастру у Кіровоградській області від 19.05.2014 № 11-95/14-14-СГ "Про надання дозволу на розроблення документації із землеустрою", виклавши пункт 4 у новій редакції:

"4. Гр. Ругалу Дмитру Андрійовичу у п'ятнадцятимісячний термін подати на затвердження, розроблений та погоджений відповідно до вимог чинного законодавства, проект землеустрою щодо відведення земельної ділянки."

2. Контроль за виконанням цього наказу залишаю за собою.

В. о. начальника
Головного управління

Бабік Д. В.

ГУ ДЕРЖГЕОКАДАСТРУ У КІРОВОГРАДСЬКІЙ ОБЛАСТІ
11-859/21-15-СГ від 02.07.2015





ДЕРЖАВНА СЛУЖБА УКРАЇНИ З ПИТАНЬ ГЕОДЕЗІЇ, КАРТОГРАФІЇ ТА КАДАСТРУ

Головне управління Держгеокадастру у Кіровоградській області

вул. Тимірязєва, 84, м. Кіровоград, 25006. тел. (0522) 24-72-30, факс (0522) 24-29-47

E-mail: Kirovograd_gu@dazru.gov.ua Ідентифікаційний код 39767636

02.07.2015 11-860/21-15-СГ

НАКАЗ

**Про затвердження документації
із землеустрою та надання земельної
ділянки у власність**

Відповідно до статей 15-1, 116, 118, 121, 122, 186 Земельного кодексу України, Закону України "Про особисте селянське господарство", Положення про Головне управління Держгеокадастру у Кіровоградській області, затвердженого Паказом Держгеокадастру України від 03.03.2015 року № 20 зареєстрованого в реєстрі від 27.04.2015 року № 14441020000009862 та заяви гр. Шаповалової Г.В.

НАКАЗУЮ:

1. Затвердити "Проект землеустрою щодо відведення земельної ділянки громадянці Шаповаловій Ганні Віталіївні у власність для ведення особистого селянського господарства (код класифікатора видів цільового призначення земель - 01.03.) за адресою: Кіровоградська область, Кіровоградський район, на території Овсяниківської сільської ради (за межами населеного пункту)".

2. Надати у власність гр. Шаповаловій Ганні Віталіївні земельну ділянку, загальною площею 2.0000 га, у тому числі: 2.0000 га - пасовища (кадастровий номер 3522586200:51:000:0138), земель сільськогосподарського призначення державної власності, що перебувають у запасі, для ведення особистого селянського господарства (код класифікатора видів цільового призначення земель 01.03), розташовану на території Кіровоградського району Овсяниківської сільської ради (за межами населеного пункту).

3. Пристунити до використання земельної ділянки після встановлення її меж в натурі (на місцевості) та здійснення державної реєстрації права приватної власності у Державному реєстрі речових прав.


4. Земельну ділянку використовувати за цільовим призначенням, з дотриманням вимог статей 20, 91, 103 Земельного кодексу України, Закону України "Про особисте селянське господарство" та інших нормативно-правових актів.

5. Контроль за виконанням пунктів 1, 2 цього наказу залишаю за собою.

В.о. начальника
Головного управління

Бабік Д.В.

ГУ ДЕРЖГЕОКАДАСТРУ У КІРОВОГРАДСЬКІЙ ОБЛАСТІ
11-860/21-15-СГ від 02.07.2015





ДЕРЖАВНА СЛУЖБА УКРАЇНИ З ПИТАНЬ ГЕОДЕЗІЇ, КАРТОГРАФІЇ ТА КАДАСТРУ

Головне управління Держгеокадастру у Кіровоградській області

вул. Тимірязєва, 84, м. Кіровоград, 25006, тел. (0522) 24-72-30, факс (0522) 24-29-47

E-mail: Kirovograd_gu@dazru.gov.ua Ідентифікаційний код 39767636

02.07.2015 11-861/21-15-СГ

НАКАЗ

**Про затвердження документації
із землеустрою та надання земельної
ділянки у власність**

Відповідно до статей 15-1, 116, 118, 121, 122 Земельного кодексу України, Закону України "Про особисте селянське господарство", Положення про Головне управління Держгеокадастру у Кіровоградській області, затвердженого Наказом Держгеокадастру України від 03.03.2015 року № 20 зареєстрованого в реєстрі від 27.04.2015 року № 14441020000009862 та заяви гр. Маковея П.С.

НАКАЗУЮ:

1. Затвердити "Проект землеустрою щодо відведення земельної ділянки у власність громадянину Маковею Павлу Сергійовичу для ведення особистого селянського господарства (Код класифікації видів цільового призначення земель 01.03.) за адресою: Кіровоградська область Кіровоградський район на території Бережинської сільської ради (за межами населеного пункту)".

2. Надати у власність гр. Маковею Павлу Сергійовичу земельну ділянку загальною площею 2.0000 га, у тому числі: 2.0000 га – рілля (кадастровий номер 3522580900:02:000:2670) земель сільськогосподарського призначення державної власності, що перебувають у запасі, для ведення особистого селянського господарства (код класифікатора видів цільового призначення земель 01.03), розташовану на території Кіровоградського району Бережинської сільської ради (за межами населеного пункту).

3. Приступити до використання земельної ділянки після встановлення її меж в натурі (на місцевості) та здійснення державної реєстрації права приватної власності у Державному реєстрі речових прав.

4. Земельну ділянку використовувати за цільовим призначенням, з дотриманням вимог статей 20, 91, 103 Земельного кодексу України, Закону України "Про особисте селянське господарство" та інших нормативно-правових актів.

5. Контроль за виконанням пунктів 1, 2 цього наказу залишаю за собою.

В.о. начальника
Головного управління

Бабік Д.В.

ГУ ДЕРЖГЕОКАДАСТРУ У КІРОВОГРАДСЬКІЙ ОБЛАСТІ
11-861/21-15-СГ від 02.07.2015





ДЕРЖАВНА СЛУЖБА УКРАЇНИ З ПИТАНЬ ГЕОДЕЗІЇ, КАРТОГРАФІЇ ТА КАДАСТРУ

Головне управління Держгеокадастру у Кіровоградській області

вул. Тимірязєва, 84, м. Кіровоград, 25006, тел. (0522) 24-72-30, факс (0522) 24-29-47

E-mail: Kirovograd_gu@dazru.gov.ua Ідентифікаційний код 39767636

02.07.2015 11-862/21-15-СГ

НАКАЗ

**Про затвердження документації
із землеустрою та надання земельної
ділянки у власність**

Відповідно до статей 15-1, 116, 118, 121, 122 Земельного кодексу України, Закону України "Про особисте селянське господарство", Положення про Головне управління Держгеокадастру у Кіровоградській області, затвердженого Наказом Держгеокадастру України від 03.03.2015 року № 20 зареєстрованого в реєстрі від 27.04.2015 року № 14441020000009862 та заяви гр. Середи А.С.

НАКАЗУЮ:

1. Затвердити "Проект землеустрою щодо відведення земельної ділянки у власність громадянину Середі Андрію Сергійовичу для ведення особистого селянського господарства (Код класифікації видів цільового призначення земель 01.03.) за адресою: Кіровоградська область Кіровоградський район на території Бережинської сільської ради (за межами населеного пункту)".

2. Надати у власність гр. Середі Андрію Сергійовичу земельну ділянку загальною площею 2,0000 га, у тому числі: 2,0000 га – рілля (кадастровий номер 3522580900:02:000:2669) земель сільськогосподарського призначення державної власності, що перебувають у запасі, для ведення особистого селянського господарства (код класифікатора видів цільового призначення земель 01.03), розташовану на території Кіровоградського району Бережинської сільської ради (за межами населеного пункту).

3. Приступити до використання земельної ділянки після встановлення її меж в натурі (на місцевості) та здійснення державної реєстрації права приватної власності у Державному реєстрі речових прав.


4. Земельну ділянку використовувати за цільовим призначенням, з дотриманням вимог статей 20, 91, 103 Земельного кодексу України, Закону України "Про особисте селянське господарство" та інших нормативно-правових актів.

5. Контроль за виконанням пунктів 1, 2 цього наказу залишаю за собою.

В.о. начальника
Головного управління

Бабік Д.В.

ГУ ДЕРЖГЕОКАДАСТРУ У КІРОВОГРАДСЬКІЙ ОБЛАСТІ
11-862/21-15-СГ від 02.07.2015





ДЕРЖАВНА СЛУЖБА УКРАЇНИ З ПИТАНЬ ГЕОДЕЗІЇ, КАРТОГРАФІЇ ТА КАДАСТРУ

Головне управління Держгеокадастру у Кіровоградській області

вул. Тимірязєва, 84, м. Кіровоград, 25006, тел. (0522) 24-72-30, факс (0522) 24-29-47

E-mail: Kirovograd_gu@dazru.gov.ua Ідентифікаційний код 39767636

02.07.2015 11-863/21-15-СГ

НАКАЗ

**Про затвердження документації
із землеустрою та надання земельної
ділянки у власність**

Відповідно до статей 15-1, 116, 118, 121, 122 Земельного кодексу України, Закону України "Про особисте селянське господарство", Положення про Головне управління Держгеокадастру у Кіровоградській області, затвердженого Наказом Держгеокадастру України від 03.03.2015 року № 20 зареєстрованого в реєстрі від 27.04.2015 року № 14441020000009862 та заяви гр. Мошнягула С.І.

НАКАЗУЮ:

1. Затвердити "Проект землеустрою щодо відведення земельної ділянки у власність громадянину Мошнягулу Сергію Івановичу для ведення особистого селянського господарства (Код класифікації видів цільового призначення земель 01.03.) за адресою: Кіровоградська область Кіровоградський район на території Бережинської сільської ради (за межами населеного пункту)".

2. Надати у власність гр. Мошнягулу Сергію Івановичу земельну ділянку загальною площею 2.0000 га, у тому числі: 2.0000 га – рілля (кадастровий номер 3522580900:02:000:2675) земель сільськогосподарського призначення державної власності, що перебувають у запасі, для ведення особистого селянського господарства (код класифікатора видів цільового призначення земель 01.03), розташовану на території Кіровоградського району Бережинської сільської ради (за межами населеного пункту).

3. Приступити до використання земельної ділянки після встановлення її меж в натурі (на місцевості) та здійснення державної реєстрації права приватної власності у Державному реєстрі речових прав.

4. Земельну ділянку використовувати за цільовим призначенням, з дотриманням вимог статей 20, 91, 103 Земельного кодексу України, Закону України "Про особисте селянське господарство" та інших нормативно-правових актів.

5. Контроль за виконанням пунктів 1, 2 цього наказу залишаю за собою.

В.о. начальника
Головного управління

Бабік Д.В.

ГУ ДЕРЖГЕОКАДАСТРУ У КІРОВОГРАДСЬКІЙ ОБЛАСТІ
11-863/21-15-СГ від 02.07.2015





ДЕРЖАВНА СЛУЖБА УКРАЇНИ З ПИТАНЬ ГЕОДЕЗІЇ, КАРТОГРАФІЇ ТА КАДАСТРУ

Головне управління Держгеокадастру у Кіровоградській області

вул. Тимірязєва, 84, м. Кіровоград, 25006, тел. (0522) 24-72-30, факс (0522) 24-29-47

E-mail: Kirovograd_gu@dazru.gov.ua Ідентифікаційний код 39767636

02.07.2015 11-864/21-15-СГ

НАКАЗ

**Про затвердження документації
із землеустрою та надання земельної
ділянки у власність**

Відповідно до статей 15-1, 116, 118, 121, 122 Земельного кодексу України, Закону України "Про особисте селянське господарство", Положення про Головне управління Держгеокадастру у Кіровоградській області, затвердженого Наказом Держгеокадастру України від 03.03.2015 року № 20 зареєстрованого в реєстрі від 27.04.2015 року № 14441020000009862 та заяви гр. Здоровецького О.Ю.

НАКАЗУЮ:

1. Затвердити "Проект землеустрою щодо відведення земельної ділянки у власність громадянину Здоровецькому Олександрю Юрійовичу для ведення особистого селянського господарства (Код класифікації видів цільового призначення земель 01.03.) за адресою: Кіровоградська область Кіровоградський район на території Бережинської сільської ради (за межами населеного пункту)".

2. Надати у власність гр. Здоровецькому Олександрю Юрійовичу земельні ділянки загальною площею 2.0000 га, у тому числі: 2.0000 га – рілля (земельна ділянка площею 1.0000 га, у тому числі: 1.0000 га – рілля, кадастровий номер 3522580900:02:000:2672 та земельна ділянка площею 1.0000 га, у тому числі: 1.0000 га – рілля, кадастровий номер 3522580900:02:000:2673) земель сільськогосподарського призначення державної власності, що перебувають у запасі, для ведення особистого селянського господарства (код класифікатора видів цільового призначення земель 01.03), розташовану на території Кіровоградського району Бережинської сільської ради (за межами населеного пункту).

3. Приступити до використання земельних ділянок після встановлення їх меж в натурі (на місцевості) та здійснення державної реєстрації права приватної власності у Державному реєстрі речових прав.

4. Земельні ділянки використовувати за цільовим призначенням, з дотриманням вимог статей 20, 91, 103 Земельного кодексу України, Закону України "Про особисте селянське господарство" та інших нормативно-правових актів.

5. Контроль за виконанням пунктів 1, 2 цього наказу залишаю за собою.

В.о. начальника

Головного управління

ГУ ДЕРЖГЕОКАДАСТРУ У КІРОВОГРАДСЬКІЙ ОБЛАСТІ
11-864/21-15-СГ від 02.07.2015

Бабік Д.В.





ДЕРЖАВНА СЛУЖБА УКРАЇНИ З ПИТАНЬ ГЕОДЕЗІЇ, КАРТОГРАФІЇ ТА КАДАСТРУ

Головне управління Держгеокадастру у Кіровоградській області

вул. Тимірязєва, 84, м. Кіровоград, 25006, тел. (0522) 24-72-30, факс (0522) 24-29-47

E-mail: Kirovograd_gu@dazru.gov.ua Ідентифікаційний код 39767636

02.07.2015 11-865/21-15-СГ

НАКАЗ

**Про затвердження документації
із землеустрою та надання земельної
ділянки у власність**

Відповідно до статей 15-1, 116, 118, 121, 122 Земельного кодексу України, Закону України "Про особисте селянське господарство", Положення про Головне управління Держгеокадастру у Кіровоградській області, затвердженого Наказом Держгеокадастру України від 03.03.2015 року № 20 зареєстрованого в реєстрі від 27.04.2015 року № 14441020000009862 та заяви гр. Зосіма О.В.

НАКАЗУЮ:

1. Затвердити "Проект землеустрою щодо відведення земельної ділянки у власність громадянину Зосіму Олександровичу Васильовичу для ведення особистого селянського господарства (Код класифікації видів цільового призначення земель 01.03.) за адресою: Кіровоградська область Кіровоградський район на території Бережинської сільської ради (за межами населеного пункту)".

2. Надати у власність гр. Зосіму Олександровичу Васильовичу земельну ділянку загальною площею 2.0000 га, у тому числі: 2.0000 га – рілля (кадастровий номер 3522580900:02:000:2671) земель сільськогосподарського призначення державної власності, що перебувають у запасі, для ведення особистого селянського господарства (код класифікатора видів цільового призначення земель 01.03), розташовану на території Кіровоградського району Бережинської сільської ради (за межами населеного пункту).

3. Приступити до використання земельної ділянки після встановлення її меж в натурі (на місцевості) та здійснення державної реєстрації права приватної власності у Державному реєстрі речових прав.

4. Земельну ділянку використовувати за цільовим призначенням, з дотриманням вимог статей 20, 91, 103 Земельного кодексу України, Закону України "Про особисте селянське господарство" та інших нормативно-правових актів.

5. Контроль за виконанням пунктів 1, 2 цього наказу залишаю за собою.

В.о. начальника
Головного управління

Бабік Д.В.

ГУ ДЕРЖГЕОКАДАСТРУ У КІРОВОГРАДСЬКІЙ ОБЛАСТІ
11-865/21-15-СГ від 02.07.2015





02.07.2015 11-866/21-15-СГ

НАКАЗ

Про затвердження документації із землеустрою та надання земельної ділянки у власність

Відповідно до статей 15-1, 116, 118, 121, 122 Земельного кодексу України, Закону України "Про особисте селянське господарство", Положення про Головне управління Держгеокадастру у Кіровоградській області, затвердженого Наказом Держгеокадастру України від 03.03.2015 року № 20 зареєстрованого в реєстрі від 27.04.2015 року № 1444102000009862 та заяви гр. Зосіма Д.О.

НАКАЗУЮ:

1. Затвердити "Проект землеустрою щодо відведення земельної ділянки у власність громадянина Зосіму Дмитру Олександровичу для ведення особистого селянського господарства (Код класифікації видів цільового призначення земель 01.03.) за адресою: Кіровоградська область Кіровоградський район на території Бережинської сільської ради (за межами населеного пункту)".

2. Надати у власність гр. Зосіму Дмитру Олександровичу земельну ділянку загальною площею 2.0000 га, у тому числі: 2.0000 га – рілля (кадастровий номер 3522580900:02:000:2674) земель сільськогосподарського призначення державної власності, що перебувають у запасі, для ведення особистого селянського господарства (код класифікатора видів цільового призначення земель 01.03), розташовану на території Кіровоградського району Бережинської сільської ради (за межами населеного пункту).

3. Приступити до використання земельної ділянки після встановлення її меж в натурі (на місцевості) та здійснення державної реєстрації права приватної власності у Державному реєстрі речових прав.

4. Земельну ділянку використовувати за цільовим призначенням, з дотриманням вимог статей 20, 91, 103 Земельного кодексу України, Закону України "Про особисте селянське господарство" та інших нормативно-правових актів.

5. Контроль за виконанням пунктів 1, 2 цього наказу залишаю за собою.

В.о. начальника
Головного управління

Бабік Д.В.

ГУ ДЕРЖГЕОКАДАСТРУ У КІРОВОГРАДСЬКІЙ ОБЛАСТІ
11-866/21-15-СГ від 02.07.2015





ДЕРЖАВНА СЛУЖБА УКРАЇНИ З ПИТАНЬ ГЕОДЕЗІЇ, КАРТОГРАФІЇ ТА КАДАСТРУ

Головне управління Держгеокадастру у Кіровоградській області

вул. Тимірязєва, 84, м. Кіровоград, 25006, тел. (0522) 24-72-30, факс (0522) 24-29-47

E-mail: Kirovograd_gu@dazru.gov.ua Ідентифікаційний код 39767636

02.07.2015 11-867/21-15-СГ

НАКАЗ

**Про затвердження документації
із землеустрою та надання земельної
ділянки у власність**

Відповідно до статей 15-1, 116, 118, 121, 122, 186 Земельного кодексу України, Положення про Головне управління Держгеокадастру у Кіровоградській області, затвердженого Наказом Держгеокадастру України від 03.03.2015 року № 20 зареєстрованого в реєстрі від 27.04.2015 року № 14441020000009862 та заяви гр. Логвінова В.Ф.

НАКАЗУЮ:

1. Затвердити "Проект землеустрою щодо відведення земельної ділянки гр. Логвінову Віктору Федоровичу у власність площею 2,00 га для ведення особистого селянського господарства за рахунок земель сільськогосподарського призначення, що перебувають у державній власності (резервному фонді) на території Крупської сільської ради, Кіровоградського району, Кіровоградської області."

2. Надати у власність гр. Логвінову Віктору Федоровичу земельну ділянку, загальною площею 2,0000 га, у тому числі: 2,0000 га- рілля (кадастровий номер 3522584200:02:000:5262) земель сільськогосподарського призначення, що перебувають у резерві, для ведення особистого селянського господарства (код класифікатора видів цільового призначення земель 01.03), розташовану на території Кіровоградського району Крупської сільської ради (за межами населеного пункту).

3. Приступити до використання земельної ділянки після встановлення її меж в натурі (на місцевості) та здійснення державної реєстрації права приватної власності у Державному реєстрі речових прав.

4. Земельну ділянку використовувати за цільовим призначенням, з дотриманням вимог статті 20, 91, 103 Земельного кодексу України, та інших нормативно-правових актів.

5. Контроль за виконанням пунктів 1, 2 цього наказу залишаю за собою.

В.о. начальника
Головного управління

Бабік Д.В.

ГУ ДЕРЖГЕОКАДАСТРУ У КІРОВОГРАДСЬКІЙ ОБЛАСТІ
11-867/21-15-СГ від 02.07.2015





ДЕРЖАВНА СЛУЖБА УКРАЇНИ З ПИТАНЬ ГЕОДЕЗІЇ, КАРТОГРАФІЇ ТА КАДАСТРУ
Головне управління Держгеокадастру у Кіровоградській області
вул. Тимірязєва, 84, м. Кіровоград, 25006, тел. (0522) 24-72-30, факс (0522) 24-29-47
E-mail: Kirovograd_gu@dazru.gov.ua Ідентифікаційний код 39767636

02.07.2015 11-868/21-15-СГ

НАКАЗ

**Про внесення змін до наказу
Головного управління Держгеокадастру
у Кіровоградській області**

У зв'язку з допущеними помилками, відповідно до статей 15-1, 116, 118, 121, 122 Земельного кодексу України, Закону України «Про особисте селянське господарство», Положення про Головне управління Держгеокадастру у Кіровоградській області, затвердженого Наказом Держгеокадастру України від 03.03.2015 року № 20 зареєстрованого в реєстрі від 27.04.2015 року № 14441020000009862

НАКАЗУЮ:


1. Внести зміни до наказу Головного управління Держгеокадастру у Кіровоградській області «Про надання дозволу на розроблення документації із землеустрою» від 10.06.2015 року №11-290/21-15-СГ, а саме: у всіх випадках, що зустрічаються в даному наказі ім'я та по-батькові «Сергію Андрійовичу» замінити на «Андрію Сергійовичу».

2. Контроль за виконанням цього наказу залишаю за собою.

В.о. начальника
Головного управління

Бабік Д.В.

ГУ ДЕРЖГЕОКАДАСТРУ У КІРОВОГРАДСЬКІЙ ОБЛАСТІ
11-868/21-15-СГ від 02.07.2015





ДЕРЖАВНА СЛУЖБА УКРАЇНИ З ПИТАНЬ ГЕОДЕЗІЇ, КАРТОГРАФІЇ ТА КАДАСТРУ

Головне управління Держгеокадастру у Кіровоградській області

вул. Тимірязєва, 84, м. Кіровоград, 25006, тел. (0522) 24-72-30, факс (0522) 24-29-47

E-mail: Kirovograd_gu@dazru.gov.ua Ідентифікаційний код 39767636

02.07.2015 11-869/21-15-СГ

НАКАЗ

**Про затвердження документації
із землеустрою та надання земельної
ділянки у власність**

Відповідно до статей 15-1, 116, 118, 121, 122 Земельного кодексу України, Закону України "Про особисте селянське господарство", Положення про Головне управління Держгеокадастру у Кіровоградській області, затвердженого Наказом Держгеокадастру України від 03.03.2015 року № 20 зареєстрованого в реєстрі від 27.04.2015 року № 14441020000009862 та заяви гр. Феофанової О.М.

НАКАЗУЮ:

1. Затвердити "Проект землеустрою щодо відведення земельної ділянки загальною площею 2,0000 га у власність громадянці Феофановій Оксані Миколаївні для ведення особистого селянського господарства (код КВЦПЗ - 01.03) на території Миколаївської сільської ради Кіровоградського району Кіровоградської області".

2. Надати у власність гр. Феофановій Оксані Миколаївні земельну ділянку загальною площею 2.0000 га, у тому числі: 2.0000 га – рілля (кадастровий номер 3522585000:02:000:5484), за рахунок земель сільськогосподарського призначення державної власності, що перебувають у резерві, для ведення особистого селянського господарства (код класифікатора видів цільового призначення земель 01.03), розташовану на території Кіровоградського району Миколаївської сільської ради (за межами населеного пункту).

3. Приступити до використання земельної ділянки після встановлення її меж в натурі (на місцевості) та здійснення державної реєстрації права приватної власності у Державному реєстрі речових прав.

4. Земельну ділянку використовувати за цільовим призначенням, з дотриманням вимог статей 20, 91, 103 Земельного кодексу України, Закону України "Про особисте селянське господарство" та інших нормативно-правових актів.

5. Контроль за виконанням пунктів 1, 2 цього наказу залишаю за собою.

В.о. начальника
Головного управління

Бабік Д.В.

ГУ ДЕРЖГЕОКАДАСТРУ У КІРОВОГРАДСЬКІЙ ОБЛАСТІ
11-869/21-15-СГ від 02.07.2015





ДЕРЖАВНА СЛУЖБА УКРАЇНИ З ПИТАНЬ ГЕОДЕЗІЇ, КАРТОГРАФІЇ ТА КАДАСТРУ

Головне управління Держгеокадастру у Кіровоградській області

вул. Тимірязєва, 84, м. Кіровоград, 25006, тел. (0522) 24-72-30, факс (0522) 24-29-47

E-mail: Kirovograd_gu@dazru.gov.ua Ідентифікаційний код 39767636

02.07.2015 11-870/21-15-СГ

НАКАЗ

**Про затвердження документації
із землеустрою та надання земельної
ділянки у власність**

Відповідно до статей 15-1, 116, 118, 121, 122 Земельного кодексу України, Закону України "Про особисте селянське господарство", Положення про Головне управління Держгеокадастру у Кіровоградській області, затвердженого Паказом Держгеокадастру України від 03.03.2015 року № 20 зареєстрованого в реєстрі від 27.04.2015 року № 14441020000009862 та заяви гр. Горобченко С.П.

НАКАЗУЮ:

1. Затвердити "Проект землеустрою щодо відведення земельної ділянки у власність гр. Горобченко Світлані Полікарпівні для ведення особистого селянського господарства (код класифікації видів цільового призначення земель 01.03) за адресою: Кіровоградська область, Кіровоградський район, на території Крупеської сільської ради".

2. Надати у власність гр. Горобченко Світлані Полікарпівні земельну ділянку загальною площею 2,0000 га, у тому числі: 2,0000 га – рілля (кадастровий номер 3522584200:02:000:3147) земель сільськогосподарського призначення державної власності, що перебувають у резерві, для ведення особистого селянського господарства (код класифікатора видів цільового призначення земель 01.03), розташовану на території Кіровоградського району Крупеської сільської ради (за межами населеного пункту).

3. Приступити до використання земельної ділянки після встановлення її меж в натурі (на місцевості) та здійснення державної реєстрації права приватної власності у Державному реєстрі речових прав.

4. Земельну ділянку використовувати за цільовим призначенням, з дотриманням вимог статей 20, 91, 103 Земельного кодексу України, Закону України "Про особисте селянське господарство" та інших нормативно-правових актів.

5. Контроль за виконанням пунктів 1, 2 цього наказу залишаю за собою.

В.о. начальника
Головного управління

Бабік Д.В.

ГУ ДЕРЖГЕОКАДАСТРУ У КІРОВОГРАДСЬКІЙ ОБЛАСТІ
11-870/21-15-СГ від 02.07.2015





02.07.2015 11-871/21-15-СГ

НАКАЗ

Про затвердження документації із землеустрою та надання земельної ділянки у власність

Відповідно до статей 15-1, 116, 118, 121, 122 Земельного кодексу України, Закону України "Про особисте селянське господарство", Положення про Головне управління Держгеокадастру у Кіровоградській області, затвердженого Наказом Держгеокадастру України від 03.03.2015 року № 20 зареєстрованого в реєстрі від 27.04.2015 року № 14441020000009862 та заяви гр. Ковальчука М.Г.

НАКАЗУЮ:

1. Затвердити "Проект землеустрою щодо відведення земельної ділянки у власність гр. Ковальчуку Максиму Георгійовичу для ведення особистого селянського господарства за рахунок земель сільськогосподарського призначення, що перебувають у резерві на території Новоолександрівської сільської ради Кіровоградського району Кіровоградської області".

2. Надати у власність гр. Ковальчуку Максиму Георгійовичу земельну ділянку загальною площею 1.8400 га, у тому числі: 1.8400 га – рілля (кадастровий номер 3522585400:02:000:5065) з земель сільськогосподарського призначення державної власності, що перебувають у резерві, для ведення особистого селянського господарства (код класифікатора видів цільового призначення земель 01.03), розташовану на території Кіровоградського району Новоолександрівської сільської ради (за межами населеного пункту).

3. Приступити до використання земельної ділянки після встановлення її меж в натурі (на місцевості) та здійснення державної реєстрації права приватної власності у Державному реєстрі речових прав.

4. Земельну ділянку використовувати за цільовим призначенням, з дотриманням вимог статей 20, 91, 103 Земельного кодексу України, Закону України "Про особисте селянське господарство" та інших нормативно-правових актів.

5. Контроль за виконанням пунктів 1, 2 цього наказу залишаю за собою.

В.о. начальника
Головного управління

Бабік Д.В.

ГУ ДЕРЖГЕОКАДАСТРУ У КІРОВОГРАДСЬКІЙ ОБЛАСТІ
11-871/21-15-СГ від 02.07.2015





02.07.2015 11-872/21-15-СГ

НАКАЗ

Про затвердження документації із землеустрою та надання земельної ділянки у власність

Відповідно до статей 15-1, 116, 118, 121, 122 Земельного кодексу України, Закону України "Про особисте селянське господарство", Положення про Головне управління Держгеокадастру у Кіровоградській області, затвердженого Наказом Держгеокадастру України від 03.03.2015 року № 20 зареєстрованого в реєстрі від 27.04.2015 року № 14441020000009862 та заяви гр. Маленко А.І.

НАКАЗУЮ:

1. Затвердити "Проект землеустрою щодо відведення земельної ділянки Маленко Антоніні Іванівні у власність для ведення особистого селянського господарства (код класифікації видів цільового призначення земель - 01.03. Для ведення особистого селянського господарства) за рахунок земель сільськогосподарського призначення, що перебувають у резерві на території Аджамської сільської ради Кіровоградського району Кіровоградської області".

2. Надати у власність гр. Маленко Антоніні Іванівні земельну ділянку загальною площею 1.9998 га, у тому числі: 1.9998 га – рілля (кадастровий номер 3522580300:02:000:8644) земель сільськогосподарського призначення державної власності, що перебувають у резерві, для ведення особистого селянського господарства (код класифікатора видів цільового призначення земель 01.03), розташовану на території Кіровоградського району Аджамської сільської ради (за межами населеного пункту).

3. Приступити до використання земельної ділянки після встановлення її меж в натурі (на місцевості) та здійснення державної реєстрації права приватної власності у Державному реєстрі речових прав.

4. Земельну ділянку використовувати за цільовим призначенням, з дотриманням вимог статей 20, 91, 103 Земельного кодексу України, Закону України "Про особисте селянське господарство" та інших нормативно-правових актів.

5. Контроль за виконанням пунктів 1, 2 цього наказу залишаю за собою.

В.о. начальника
Головного управління

Бабік Д.В.

ГУ ДЕРЖГЕОКАДАСТРУ У КІРОВОГРАДСЬКІЙ ОБЛАСТІ
11-872/21-15-СГ від 02.07.2015





ДЕРЖАВНА СЛУЖБА УКРАЇНИ З ПИТАНЬ ГЕОДЕЗІЇ, КАРТОГРАФІЇ ТА КАДАСТРУ

Головне управління Держгеокадастру у Кіровоградській області

вул. Тимірязєва, 84, м. Кіровоград, 25006, тел. (0522) 24-72-30, факс (0522) 24-29-47

E-mail: Kirovograd_gu@dazru.gov.ua Ідентифікаційний код 39767636

02.07.2015 11-873/21-15-СГ

НАКАЗ

**Про затвердження документації
із землеустрою та надання земельної
ділянки у власність**

Відповідно до статей 15-1, 116, 118, 121, 122 Земельного кодексу України, Закону України "Про особисте селянське господарство", Положення про Головне управління Держгеокадастру у Кіровоградській області, затвердженого Наказом Держгеокадастру України від 03.03.2015 року № 20 зареєстрованого в реєстрі від 27.04.2015 року № 14441020000009862 та заяви гр. Горобченка А.О.

НАКАЗУЮ:

1. Затвердити "Проект землеустрою щодо відведення земельної ділянки у власність гр. Горобченко Анатолію Олександровичу для ведення особистого селянського господарства (код класифікації видів цільового призначення земель 01.03.) за адресою: Кіровоградська область, Кіровоградський район, на території Крупської сільської ради".

2. Надати у власність гр. Горобченку Анатолію Олександровичу земельну ділянку загальною площею 1.8202 га, у тому числі: 1.8202 га – рілля (кадастровий номер 3522584200:02:000:0110) земель сільськогосподарського призначення державної власності, що перебувають у запасі, для ведення особистого селянського господарства (код класифікатора видів цільового призначення земель 01.03), розташовану на території Кіровоградського району Крупської сільської ради (за межами населеного пункту).

3. Приступити до використання земельною ділянкою після встановлення її меж в натурі (на місцевості) та здійснення державної реєстрації права приватної власності у Державному реєстрі речових прав.

4. Земельну ділянку використовувати за цільовим призначенням, з дотриманням вимог статей 20, 91, 103 Земельного кодексу України, Закону України "Про особисте селянське господарство" та інших нормативно-правових актів.

5. Контроль за виконанням пунктів 1, 2 цього наказу залишаю за собою.

В.о. начальника
Головного управління

Бабік Д.В.

ГУ ДЕРЖГЕОКАДАСТРУ У КІРОВОГРАДСЬКІЙ ОБЛАСТІ
11-873/21-15-СГ від 02.07.2015





ДЕРЖАВНА СЛУЖБА УКРАЇНИ З ПИТАНЬ ГЕОДЕЗІЇ, КАРТОГРАФІЇ ТА КАДАСТРУ

Головне управління Держгеокадастру у Кіровоградській області

вул. Тимірязєва, 84, м. Кіровоград, 25006, тел. (0522) 24-72-30, факс (0522) 24-29-47

E-mail: Kirovograd_gu@dazru.gov.ua Ідентифікаційний код 39767636

02.07.2015 11-874/21-15-СГ

НАКАЗ

**Про затвердження документації
із землеустрою та надання земельної
ділянки у власність**

Відповідно до статей 15-1, 116, 118, 121, 122, 186 Земельного кодексу України, Положення про Головне управління Держгеокадастру у Кіровоградській області, затвердженого Наказом Держгеокадастру України від 03.03.2015 року № 20 зареєстрованого в реєстрі від 27.04.2015 року № 1444102000009862 та заяви гр. Логвінова В.Ф.

НАКАЗУЮ:

1. Затвердити "Технічну документацію із землеустрою щодо встановлення меж земельної ділянки в натурі (на місцевості) у власність гр. Логвінову Віктору Федоровичу загальною площею 0,1023 га для індивідуального садівництва (КВЦПЗ 01.05) за рахунок земель сільськогосподарського призначення, що перебувають у користуванні СГТ "Радист" на території Крупської сільської ради (за межами населених пунктів), Кіровоградського району, Кіровоградської області."

2. Надати у власність гр. Логвінову Віктору Федоровичу земельну ділянку, загальною площею 0,1023 га (кадастровий номер 3522584200:02:000:7434), за рахунок земель сільськогосподарського призначення державної власності, що перебувають в користуванні СГТ "Радист", для індивідуального садівництва (код класифікатора видів цільового призначення земель 01.05.), розташовану на території Кіровоградського району, Крупської сільської ради (за межами населеного пункту).

3. Приступити до використання земельної ділянки після встановлення її меж в натурі (на місцевості) та здійснення державної реєстрації права приватної власності у Державному реєстрі речових прав.

4. Земельну ділянку використовувати за цільовим призначенням, з дотриманням вимог статті 20, 91, 103 Земельного кодексу України, та інших нормативно-правових актів.

5. Контроль за виконанням пунктів 1, 2 цього наказу залишаю за собою.

В.о. начальника
Головного управління

Бабік Д.В.

ГУ ДЕРЖГЕОКАДАСТРУ У КІРОВОГРАДСЬКІЙ ОБЛАСТІ
11-874/21-15-СГ від 02.07.2015





ДЕРЖАВНА СЛУЖБА УКРАЇНИ З ПИТАНЬ ГЕОДЕЗІЇ, КАРТОГРАФІЇ ТА КАДАСТРУ

Головне управління Держгеокадастру у Кіровоградській області

вул. Тимірязєва, 84, м. Кіровоград, 25006, тел. (0522) 24-72-30, факс (0522) 24-29-47

E-mail: Kirovograd_gu@dazru.gov.ua Ідентифікаційний код 39767636

02.07.2015 11-875/21-15-СГ

НАКАЗ

**Про внесення змін до наказу,
затвердження документації
із землеустрою та надання
земельної ділянки у власність**

Відповідно до статей 15-1, 116, 118, 121, 122, 186 Земельного кодексу України, Положення про Головне управління Держгеокадастру у Кіровоградській області, затвердженого Наказом Держгеокадастру України від 03.03.2015 року № 20 зареєстрованого в реєстрі від 27.04.2015 року № 14441020000009862 та заяви гр. Лисенко В.В.

НАКАЗУЮ:

1. Внести зміни до наказу Головного управління Держземагентства у Кіровоградській області від 21.05.2014 року за № 11-148/14-14-СГ "Про надання дозволу на розроблення документації із землеустрою" виклавши пункт 3 у новій редакції:

"3. Гр. Лисенко Валентині Василівні у п'ятнадцятимісячний термін подати на затвердження, розроблену відповідно до вимог чинного законодавства, технічну документацію із землеустрою щодо встановлення меж земельної ділянки в натурі (на місцевості)".

2. Затвердити "Технічну документацію із землеустрою щодо встановлення меж земельної ділянки в натурі (на місцевості) замовнику Лисенко Валентині Василівні у власність загальною площею 0,1200 га для ведення садівництва за адресою: Кіровоградська область, Кіровоградський район, Созонівська сільська рада, СТ «Колос», ділянка №164".

3. Надати у власність гр. Лисенко Валентині Василівні земельну ділянку, загальною площею 0,1200 га (кадастровий номер 3522587000:02:000:7560), за рахунок земель сільськогосподарського призначення державної власності, що перебувають у постійному користуванні садового товариства «Колос», для індивідуального садівництва (код класифікатора видів цільового призначення земель 01.05.), розташовану на території Кіровоградського району Созонівської сільської ради (за межами населеного пункту).

4. Приступити до використання земельної ділянки після встановлення її меж в натурі (на місцевості) та здійснення державної реєстрації права приватної власності у Державному реєстрі речових прав.

5. Земельну ділянку використовувати за цільовим призначенням, з дотриманням вимог статті 20, 91, 103 Земельного кодексу України, та інших нормативно-правових актів.

6. Контроль за виконанням пунктів 1, 2 цього наказу залишаю за собою.

В.о. начальника

Головного управління ДУ ДЕРЖГЕОКАДАСТРУ У КІРОВОГРАДСЬКІЙ ОБЛАСТІ

11-875/21-15-СГ від 02.07.2015

Бабік Д.В.





ДЕРЖАВНА СЛУЖБА УКРАЇНИ З ПИТАНЬ ГЕОДЕЗІЇ, КАРТОГРАФІЇ ТА КАДАСТРУ

Головне управління Держгеокадастру у Кіровоградській області

вул. Тимірязєва, 84, м. Кіровоград, 25006, тел. (0522) 24-72-30, факс (0522) 24-29-47

E-mail: Kirovograd_gu@dazru.gov.ua Ідентифікаційний код 39767636

02.07.2015 11-876/21-15-СГ

НАКАЗ

**Про внесення змін до наказу,
затвердження документації
із землеустрою та надання
земельної ділянки у власність**

Відповідно до статей 15-1, 116, 118, 121, 122, 186 Земельного кодексу України, Положення про Головне управління Держгеокадастру у Кіровоградській області, затвердженого Наказом Держгеокадастру України від 03.03.2015 року № 20 зареєстрованого в реєстрі від 27.04.2015 року № 1444102000009862 та заяви гр. Печериці О.В.

НАКАЗУЮ:

1. Внести зміни до наказу Головного управління Держгеокадастру у Кіровоградській області від 23.09.2014 року за № 11-1287/14-14-СГ "Про надання дозволу на розроблення документації із землеустрою" виклавши пункт 4 у новій редакції:

"4. Гр. Печериці Олександр Васильовичу у дванадцятимісячний термін подати на затвердження, розроблений та погоджений відповідно до вимог чинного законодавства, проект землеустрою щодо відведення земельної ділянки".

2. Затвердити "Проект землеустрою щодо відведення земельної ділянки загальною площею 0,1200 га, що розташована за адресою: Кіровоградська область, Кіровоградський район, Созонівська сільська рада, СТ «Колос», ділянка №51 (за межами населеного пункту) у власність (шляхом безоплатної передачі) Печериці Олександр Васильовичу для вселення садівництва [код КВЦПЗ – 01.05]".

3. Надати у власність гр. Печериці Олександр Васильовичу земельну ділянку, загальною площею 0,1200 га (кадастровий номер 3522587000:02:000:8508), за рахунок земель сільськогосподарського призначення державної власності, що перебувають у постійному користуванні садового товариства «Колос», для індивідуального садівництва (код класифікатора видів цільового призначення земель 01.05.), розташовану на території Кіровоградського району Созонівської сільської ради (за межами населеного пункту).

4. Приступити до використання земельної ділянки після встановлення її меж в натурі (на місцевості) та здійснення державної реєстрації права приватної власності у Державному реєстрі речових прав.

5. Земельну ділянку використовувати за цільовим призначенням, з дотриманням вимог статті 20, 91, 103 Земельного кодексу України, та інших нормативно-правових актів.

6. Контроль за виконанням пунктів 1, 2 цього наказу залишаю за собою.

В.о. начальника
Головного управління

ГУ ДЕРЖГЕОКАДАСТРУ У КІРОВОГРАДСЬКІЙ ОБЛАСТІ
11-876/21-15-СГ від 02.07.2015

Бабік Д.В.





ДЕРЖАВНА СЛУЖБА УКРАЇНИ З ПИТАНЬ ГЕОДЕЗІЇ, КАРТОГРАФІЇ ТА КАДАСТРУ

Головне управління Держгеокадастру у Кіровоградській області

вул. Тимірязєва, 84, м. Кіровоград, 25006, тел. (0522) 24-72-30, факс (0522) 24-29-47

E-mail: Kirovograd_gu@dazru.gov.ua Ідентифікаційний код 39767636

02.07.2015 11-877/21-15-СГ

НАКАЗ

**Про надання дозволу на
розроблення документації
із землеустрою**

Відповідно до статей 15-1, 116, 118, 121, 122 Земельного кодексу України, Закону України "Про особисте селянське господарство", Положення про Головне управління Держгеокадастру у Кіровоградській області, затвердженого Наказом Держгеокадастру України від 03.03.2015 року № 20 зареєстрованого в реєстрі від 27.04.2015 року № 14441020000009862 та заяви гр. Оберемок С.М.

НАКАЗУЮ:

1. Надати дозвіл гр. Оберемок Сергію Миколайовичу на розроблення проекту землеустрою щодо відведення земельної ділянки у власність, розташованої на території Кіровоградського району Олексіївської сільської ради.

Орієнтовний розмір земельної ділянки 2.0000 га, у тому числі: 2.0000 га – рілля, земель сільськогосподарського призначення державної власності, що перебувають у запасі, з цільовим призначенням - для ведення особистого селянського господарства(код класифікатора видів цільового призначення земель - 01.03).

2. Розроблений проект землеустрою щодо відведення земельної ділянки підлягає погодженню та затвердженню відповідно до вимог чинного законодавства.

3. Начальнику Управління Держземагентства у Кіровоградському районі при наданні проекту землеустрою щодо відведення земельної ділянки забезпечити в установленому законодавством порядку:

3.1. розгляд проекту землеустрою щодо відведення земельної ділянки на предмет погодження;

3.2. реєстрацію земельної ділянки у Державному земельному кадастрі.

4. Гр. Оберемок Сергію Миколайовичу у тримісячний термін подати на затвердження, розроблений та погоджений відповідно до вимог чинного законодавства, проект землеустрою щодо відведення земельної ділянки.

5. У разі невиконання вимог, зазначених у пункті 4, даний Наказ втрачає чинність.

6. Контроль за виконанням цього наказу залишаю за собою.

В.о. начальника

Головного управління

ГУ ДЕРЖГЕОКАДАСТРУ У КІРОВОГРАДСЬКІЙ ОБЛАСТІ

11-877/21-15-СГ від 02.07.2015

Бабік Д.В.





ДЕРЖАВНА СЛУЖБА УКРАЇНИ З ПИТАНЬ ГЕОДЕЗІЇ, КАРТОГРАФІЇ ТА КАДАСТРУ

Головне управління Держгеокадастру у Кіровоградській області

вул.Тумірязева, 84, м.Кіровоград, 25006, тел.(0522) 24-72-30, факс 24-29-47

E-mail: Kirovograd_gu@dazru.gov.ua Код ЄДРПОУ 39767636

02.07.2015 11-878/21-15-СГ

НАКАЗ

**Про затвердження документації
із землеустрою та надання земельної
ділянки у власність**

Відповідно до статей 15-1, 116, 118, 121, 122, 186 Земельного кодексу України, Закону України "Про особисте селянське господарство", Положення про Головне управління Держгеокадастру у Кіровоградській області, затвердженого Наказом Державної служби України з питань геодезії, картографії та кадастру від 03.03.2015 № 20, зареєстрованого у реєстрі 27.04.2015 за № 1444102000009862 та заяви заяви гр. Молодіна В.В.

НАКАЗУЮ:

1. Затвердити "Проект землеустрою щодо відведення земельної ділянки у власність громадянину Молодіну Валерію Валерійовичу для ведення особистого селянського господарства (код КВЦПЗ 01.03) загальною площею 2,0000 га на території Туріянської сільської ради (за межами населеного пункту) Новомиргородського району Кіровоградської області".


2. Надати у власність гр. Молодіну Валерію Валерійовичу земельну ділянку загальною площею 2,0000 га, у тому числі: 2,0000 га – пасовища (кадастровий номер 3523887600:02:000:5140), за рахунок земель сільськогосподарського призначення державної власності, що перебувають у запасі, для ведення особистого селянського господарства (код класифікатора видів цільового призначення земель 01.03), розташовану на території Новомиргородського району Туріянської сільської ради (за межами населеного пункту).

3. Приступити до використання земельної ділянки після встановлення її меж в натурі (на місцевості) та здійснення державної реєстрації права приватної власності у Державному реєстрі речових прав.

4. Земельну ділянку використовувати за цільовим призначенням, з дотриманням вимог статей 20, 91, 103 Земельного кодексу України, Закону України "Про особисте селянське господарство" та інших нормативно-правових актів.

6. Контроль за виконанням пунктів 1, 2 цього наказу залишаю за собою.

В.о. начальника
Головного управління


ГУ ДЕРЖГЕОКАДАСТРУ У КІРОВОГРАДСЬКІЙ ОБЛАСТІ
11-878/21-15-СГ від 02.07.2015

Бабік Д.В.





02.07.2015 11-879/21-15-СГ

НАКАЗ

Про затвердження документації із землеустрою та надання земельної ділянки у власність

Відповідно до статей 15-1, 116, 118, 121, 122, 186 Земельного кодексу України, Закону України "Про особисте селянське господарство", Положення про Головне управління Держгеокадастру у Кіровоградській області, затвердженого Наказом Державної служби України з питань геодезії, картографії та кадастру від 03.03.2015 № 20, зареєстрованого у реєстрі 27.04.2015 за № 14441020000009862 та заяви заяви гр. Масляного А.В.

НАКАЗУЮ:

1. Затвердити "Проект землеустрою щодо відведення земельної ділянки у власність громадянину Масляному Андрію Володимировичу для ведення особистого селянського господарства (код КВЦПЗ 01.03) загальною площею 2,0000 га на території Туріянської сільської ради (за межами населеного пункту) Новомиргородського району Кіровоградської області".

2. Надати у власність гр. Масляному Андрію Володимировичу земельну ділянку загальною площею 2,0000 га, у тому числі: 2,0000 га – пасовища (кадастровий номер 3523887600:02:000:5141), за рахунок земель сільськогосподарського призначення державної власності, що перебувають у запасі, для ведення особистого селянського господарства (код класифікатора видів цільового призначення земель 01.03), розташовану на території Новомиргородського району Туріянської сільської ради (за межами населеного пункту).

3. Приступити до використання земельної ділянки після встановлення її меж в натурі (на місцевості) та здійснення державної реєстрації права приватної власності у Державному реєстрі речових прав.

4. Земельну ділянку використовувати за цільовим призначенням, з дотриманням вимог статей 20, 91, 103 Земельного кодексу України, Закону України "Про особисте селянське господарство" та інших нормативно-правових актів.

6. Контроль за виконанням пунктів 1, 2 цього наказу залишаю за собою.

В.о. начальника

Головного управління Держгеокадастру у Кіровоградській області

11-879/21-15-СГ від 02.07.2015



Бабік Д.В.



ДЕРЖАВНА СЛУЖБА УКРАЇНИ З ПИТАНЬ ГЕОДЕЗІЇ, КАРТОГРАФІЇ ТА
КАДАСТРУ

Головне управління Держгеокадастру у Кіровоградській області

вул.Тимірязєва, 84, м.Кіровоград, 25006, тел.(0522) 24-72-30, факс 24-29-47

E-mail: Kirovograd_gu@dazru.gov.ua Код ЄДРПОУ 39767636

03.07.2015 11-880/21-15-СГ **НАКАЗ**

**Про внесення змін до наказу
Головного управління Держгеокадастру
у Кіровоградській області**

Відповідно до статей 15-1, 122 Земельного кодексу України, Положення про Головне управління Держгеокадастру у Кіровоградській області, затвердженого Наказом Держгеокадастру України від 03.03.2015 за № 20, зареєстрованого у реєстрі 27.04.2015 за № 14441020000009862 та заяви гр. Косарчук Т.В.

НАКАЗУЮ:

1. Внести зміни до наказу Головного управління Держгеокадастру у Кіровоградській області від 25.07.2014 № 11-863/14-14-СГ «Про надання дозволу на розроблення документації із землеустрою», виклавши пункт 4 у новій редакції:

«4. Гр. Косарчук Тамарі Валентинівні у п'ятнадцятимісячний термін подати на затвердження, розроблений та погоджений відповідно до вимог чинного законодавства, проект землеустрою щодо відведення земельної ділянки».

2. Контроль за виконанням цього наказу залишаю за собою.

В. о. начальника
Головного управління

Бабік Д. В.

ГУ ДЕРЖГЕОКАДАСТРУ У КІРОВОГРАДСЬКІЙ ОБЛАСТІ
11-880/21-15-СГ від 03.07.2015





ДЕРЖАВНА СЛУЖБА УКРАЇНИ З ПИТАНЬ ГЕОДЕЗІЇ, КАРТОГРАФІЇ ТА КАДАСТРУ

Головне управління Держгеокадастру у Кіровоградській області
вул. Тимірязєва, 84, м. Кіровоград, 25006, тел. (0522) 24-72-30, факс (0522) 24-29-47
E-mail: Kirovograd_gu@dazru.gov.ua Ідентифікаційний код 39767636

03.07.2015 11-881/21-15-СГ

НАКАЗ

**Про затвердження документації
із землеустрою та надання земельної
ділянки у власність**

Відповідно до статей 15-1, 116, 118, 121, 122, 186 Земельного кодексу України, Закону України "Про особисте селянське господарство", Положення про Головне управління Держгеокадастру у Кіровоградській області, затвердженого Наказом Держгеокадастру України від 03.03.2015р. №20, зареєстрованого у реєстрі 27.04.2015р. за №14441020000009862 та заяви гр. Нерубай О.М. представника за дорученням Нерубай О.В.,-

НАКАЗУЮ:

1. Затвердити "Проект землеустрою щодо відведення земельної ділянки у власність гр. Нерубай Олега Васильовичу для ведення особистого селянського господарства на території Ульяновського району Шамраївської сільської ради (за межами населеного пункту)".

2. Надати у власність гр. Нерубай Олега Васильовичу земельну ділянку загальною площею 2.0000 га, у тому числі: 2.0000 га - рілля (кадастровий номер 3525589700:02:000:5067), за рахунок земель сільськогосподарського призначення державної власності, що перебувають у резервному фонді, для ведення особистого селянського господарства (код класифікатора видів цільового призначення земель 01.03), розташовану на території Ульяновського району Шамраївської сільської ради (за межами населеного пункту).

3. Приступити до використання земельної ділянки після встановлення її меж в натурі (на місцевості) та здійснення державної реєстрації права власності у Державному реєстрі речових прав.

4. Земельну ділянку використовувати за цільовим призначенням, з дотриманням вимог статей 20, 91, 103 Земельного кодексу України та інших нормативно-правових актів.

5. Контроль за виконанням пунктів 1, 2 цього наказу залишаю за собою.

В.о. начальника
Головного управління

Д.В.Бабік

ГУ ДЕРЖГЕОКАДАСТРУ У КІРОВОГРАДСЬКІЙ ОБЛАСТІ
11-881/21-15-СГ від 03.07.2015





03.07.2015 11-882/21-15-СГ

НАКАЗ

**Про затвердження документації
із землеустрою та надання земельної
ділянки у власність**

Відповідно до статей 15-1, 116, 118, 121, 122, 186 Земельного кодексу України, Закону України "Про особисте селянське господарство", Положення про Головне управління Держгеокадастру у Кіровоградській області, затвердженого Наказом Держгеокадастру України від 03.03.2015р. №20, зареєстрованого у реєстрі 27.04.2015р. за №14441020000009862 та заяви гр. Савіна В.В.,-

НАКАЗУЮ:

1. Затвердити "Проект землеустрою щодо відведення земельної ділянки у власність гр. Савіну Владиславу Васильовичу для ведення особистого селянського господарства на території Ульяновського району Луполівської сільської ради (за межами населеного пункту)".

2. Надати у власність гр. Савіну Владиславу Васильовичу земельну ділянку загальною площею 2.0000 га, у тому числі: 2.0000 га - рілля (кадастровий номер 3525585200:02:000:5075), за рахунок земель сільськогосподарського призначення державної власності, що перебувають у резервному фонді, для ведення особистого селянського господарства (код класифікатора видів цільового призначення земель 01.03), розташовану на території Ульяновського району Луполівської сільської ради (за межами населеного пункту).

3. Приступити до використання земельної ділянки після встановлення її меж в натурі (на місцевості) та здійснення державної реєстрації права власності у Державному реєстрі речових прав.

4. Земельну ділянку використовувати за цільовим призначенням, з дотриманням вимог статей 20, 91, 103 Земельного кодексу України та інших нормативно-правових актів.

5. Контроль за виконанням пунктів 1, 2 цього наказу залишаю за собою.

В.о. начальника
Головного управління

Д.В.Бабік

ГУ ДЕРЖГЕОКАДАСТРУ У КІРОВОГРАДСЬКІЙ ОБЛАСТІ
11-882/21-15-СГ від 03.07.2015





ДЕРЖАВНА СЛУЖБА УКРАЇНИ З ПИТАНЬ ГЕОДЕЗІЇ, КАРТОГРАФІЇ ТА КАДАСТРУ

Головне управління Держгеокадастру у Кіровоградській області
вул. Тимірязєва, 84, м. Кіровоград, 25006, тел. (0522) 24-72-30, факс (0522) 24-29-47
E-mail: Kirovograd_gu@dazru.gov.ua Ідентифікаційний код 39767636

03.07.2015 11-883/21-15-СГ

НАКАЗ

**Про затвердження документації
із землеустрою та надання земельної
ділянки у власність**

Відповідно до статей 15-1, 116, 118, 121, 122, 186 Земельного кодексу України, Закону України "Про особисте селянське господарство", Положення про Головне управління Держгеокадастру у Кіровоградській області, затвердженого Наказом Держгеокадастру України від 03.03.2015р. №20, зареєстрованого у реєстрі 27.04.2015р. за №14441020000009862 та заяви гр. Ницюк Н.В. представника за дорученням Ницюк О.М.,-

НАКАЗУЮ:

1. Затвердити "Проект землеустрою щодо відведення земельної ділянки у власність гр. Ницюк Олександр Михайловичу для ведення особистого селянського господарства на території Ульяновського району Шамраївської сільської ради (за межами населеного пункту)".

2. Надати у власність гр. Ницюк Олександр Михайловичу земельну ділянку загальною площею 2.0000 га, у тому числі: 2.0000 га - рілля (кадастровий номер 3525589700:02:000:5066), за рахунок земель сільськогосподарського призначення державної власності, що перебувають у резервному фонді, для ведення особистого селянського господарства (код класифікатора видів цільового призначення земель 01.03), розташовану на території Ульяновського району Шамраївської сільської ради (за межами населеного пункту).

3. Приступити до використання земельної ділянки після встановлення її меж в натурі (на місцевості) та здійснення державної реєстрації права власності у Державному реєстрі речових прав.

4. Земельну ділянку використовувати за цільовим призначенням, з дотриманням вимог статей 20, 91, 103 Земельного кодексу України та інших нормативно-правових актів.

5. Контроль за виконанням пунктів 1, 2 цього наказу залишаю за собою.

В.о. начальника
Головного управління

Д.В.Бабік

ГУ ДЕРЖГЕОКАДАСТРУ У КІРОВОГРАДСЬКІЙ ОБЛАСТІ
11-883/21-15-СГ від 03.07.2015





03.07.2015 11-884/21-15-СГ **НАКАЗ**

**Про затвердження документації
із землеустрою та надання земельної
ділянки у власність**

Відповідно до статей 15-1, 116, 118, 121, 122, 186 Земельного кодексу України, Закону України "Про особисте селянське господарство", Положення про Головне управління Держгеокадастру у Кіровоградській області, затвердженого Наказом Держгеокадастру України від 03.03.2015р. №20, зареєстрованого у реєстрі 27.04.2015р. за №14441020000009862 та заяви гр. Одайського В.Л.,-

НАКАЗУЮ:

1. Затвердити "Проект землеустрою щодо відведення земельної ділянки у власність гр. Одайському Володимиру Леонідовичу для ведення особистого селянського господарства на території Ульянівського району Вільхівської сільської ради (за межами населеного пункту)".

2. Надати у власність гр. Одайському Володимиру Леонідовичу земельну ділянку загальною площею 2.0000 га, у тому числі: 2.0000 га – пасовища (кадастровий номер 3525587100:02:000:5113), за рахунок земель сільськогосподарського призначення державної власності, що перебувають у запасі, для ведення особистого селянського господарства (код класифікатора видів цільового призначення земель 01.03), розташовану на території Ульянівського району Вільхівської сільської ради (за межами населеного пункту).

3. Приступити до використання земельної ділянки після встановлення її меж в натурі (на місцевості) та здійснення державної реєстрації права власності у Державному реєстрі речових прав.

4. Земельну ділянку використовувати за цільовим призначенням, з дотриманням вимог статей 20, 91, 103 Земельного кодексу України та інших нормативно-правових актів.

5. Контроль за виконанням пунктів 1, 2 цього наказу залишаю за собою.

В.о. начальника
Головного управління

Д.В.Бабік





ДЕРЖАВНА СЛУЖБА УКРАЇНИ З ПИТАНЬ ГЕОДЕЗІЇ, КАРТОГРАФІЇ ТА
КАДАСТРУ

Головне управління Держгеокадастру у Кіровоградській області

вул.Тимірязєва, 84, м.Кіровоград, 25006, тел.(0522) 24-72-30, факс 24-29-47

E-mail: Kirovograd_gu@dazru.gov.ua Код ЄДРПОУ 39767636

03.07.2015 11-885/21-15-СГ

НАКАЗ

Про внесення змін до наказу
Головного управління від 04.06.2014
№ 11-313/14-14-СГ,
затвердження документації
із землеустрою та надання земельної
ділянки у власність

Відповідно до статей 15-1, 116, 118, 121, 122, 186 Земельного кодексу України, Закону України "Про особисте селянське господарство", Положення про Головне управління Держгеокадастру у Кіровоградській області, затвердженого Наказом Держгеокадастру України від 03.03.2015 № 20, зареєстрованого у реєстрі 27.04.2015 за № 14441020000009862 та заяви гр. Нідосекіної Т.Ю

НАКАЗУЮ:

1. Внести зміни до наказу Головного управління Держгеокадастру у Кіровоградській області від 04.06.2014 № 11-313/14-14-СГ « Про надання дозволу на розроблення документації із землеустрою», виклавши пункт 4 у новій редакції:

Гр. Нідосекіній Тетяні Юріївні у п'ятнадцятимісячний термін подати на затвердження, розроблений та погоджений відповідно до вимог чинного законодавства, проект землеустрою щодо відведення земельної ділянки.

2. Затвердити "Проект землеустрою щодо відведення земельної ділянки у власність гр. Нідосекіній Тетяні Юріївні для ведення особистого селянського господарства за рахунок земель сільськогосподарського призначення на території Устинівського району Олександрівської сільської ради (за межами населеного пункту)".

2. Надати у власність гр. Нідосекіній Тетяні Юріївні земельну ділянку загальною площею 2.0000 га, у тому числі: 2.0000 га – пасовища (кадастровий номер 3525880200:02:000:5234), за рахунок земель сільськогосподарського призначення державної власності, що перебувають у запасі, для ведення особистого селянського господарства (код класифікатора видів цільового призначення земель 01.03), розташовану на території Устинівського району Олександрівської сільської ради (за межами населеного пункту).

ГУ ДЕРЖГЕОКАДАСТРУ У КІРОВОГРАДСЬКІЙ ОБЛАСТІ
11-885/21-15-СГ від 03.07.2015



3. Приступити до використання земельної ділянки після встановлення її меж в натурі (на місцевості) та здійснення державної реєстрації права приватної власності у Державному реєстрі речових прав.

4. Земельну ділянку використовувати за цільовим призначенням, з дотриманням вимог статей 20, 91, 103 Земельного кодексу України, Закону України "Про особисте селянське господарство" та інших нормативно-правових актів.

5. Контроль за виконанням пунктів 1, 2 цього наказу залишаю за собою.

В.о. начальника
Головного управління



Бабік Д.В.

ГУ ДЕРЖГЕОКАДАСТРУ У КИЇВСЬКІЙ ОБЛАСТІ
11-885/21-15-СГ від 03.07.2015





ДЕРЖАВНА СЛУЖБА УКРАЇНИ З ПИТАНЬ ГЕОДЕЗІЇ, КАРТОГРАФІЇ ТА
КАДАСТРУ

Головне управління Держгеокадастру у Кіровоградській області

вул.Тимірязєва, 84, м.Кіровоград, 25006, тел.(0522) 24-72-30, факс 24-29-47

E-mail: Kirovograd_gu@dazru.gov.ua Код ЄДРПОУ 39767636

03.07.2015 11-886/21-15-СГ

НАКАЗ

**Про затвердження документації
із землеустрою та надання земельної
ділянки у власність**

Відповідно до статей 15-1, 116, 118, 121, 122, 186 Земельного кодексу України, Закону України "Про особисте селянське господарство", Положення про Головне управління Держгеокадастру у Кіровоградській області, затвердженого Наказом Держгеокадастру України від 03.03.2015 № 20, зареєстрованого у реєстрі 27.04.2015 за № 14441020000009862 та заяви гр. Гладкої А.В.

НАКАЗУЮ:

1. Затвердити "Проект землеустрою щодо відведення земельної ділянки у власність гр. Гладкій Аллі Владиславівні для ведення особистого селянського господарства за рахунок земель сільськогосподарського призначення, що перебувають у запасі на території Устинівського району Березівської сільської ради (за межами населеного пункту)".

2. Надати у власність гр. Гладкій Аллі Владиславівні земельну ділянку загальною площею 2.0000 га, у тому числі: 2.0000 га – пасовища (кадастровий номер 3525881200:02:000:5444), за рахунок земель сільськогосподарського призначення державної власності, що перебувають у запасі, для ведення особистого селянського господарства (код класифікатора видів цільового призначення земель 01.03), розташовану на території Устинівського району Березівської сільської ради (за межами населеного пункту).

3. Приступити до використання земельної ділянки після встановлення її меж в натурі (на місцевості) та здійснення державної реєстрації права приватної власності у Державному реєстрі речових прав.

4. Земельну ділянку використовувати за цільовим призначенням, з дотриманням вимог статей 20, 91, 103 Земельного кодексу України, Закону України "Про особисте селянське господарство" та інших нормативно-правових актів.

5. Контроль за виконанням пунктів 1, 2 цього наказу залишаю за собою.

В.о. начальника
Головного управління

Бабік Д.В.

ГУ ДЕРЖГЕОКАДАСТРУ У КІРОВОГРАДСЬКІЙ ОБЛАСТІ
11-886/21-15-СГ від 03.07.2015





ДЕРЖАВНА СЛУЖБА УКРАЇНИ З ПИТАНЬ ГЕОДЕЗІЇ, КАРТОГРАФІЇ ТА
КАДАСТРУ

Головне управління Держгеокадастру у Кіровоградській області

вул.Тимірязєва, 84, м.Кіровоград, 25006, тел.(0522) 24-72-30, факс 24-29-47
E-mail: Kirovograd_gu@dazru.gov.ua Код ЄДРПОУ 39767636

03.07.2015 11-887/21-15-СГ

НАКАЗ

**Про затвердження документації
із землеустрою та надання земельної
ділянки у власність**

Відповідно до статей 15-1, 116, 118, 121, 122, 186 Земельного кодексу України, Закону України "Про особисте селянське господарство", Положення про Головне управління Держгеокадастру у Кіровоградській області, затвердженого Наказом Держгеокадастру України від 03.03.2015 № 20, зареєстрованого у реєстрі 27.04.2015 за № 14441020000009862 та заяви гр. Будак О.О.

НАКАЗУЮ:

1. Затвердити "Проект землеустрою щодо відведення земельної ділянки у власність гр. Будак Оксани Олександрівни для ведення особистого селянського господарства за рахунок земель сільськогосподарського призначення, що перебувають у запасі на території Устинівського району Березівської сільської ради (за межами населеного пункту)".

2. Надати у власність гр. Будак Оксани Олександрівни земельну ділянку загальною площею 2.0000 га, у тому числі: 2.0000 га – пасовища (кадастровий номер 3525881200:02:000:5100), за рахунок земель сільськогосподарського призначення державної власності, що перебувають у запасі, для ведення особистого селянського господарства (код класифікатора видів цільового призначення земель 01.03), розташовану на території Устинівського району Березівської сільської ради (за межами населеного пункту).

3. Приступити до використання земельної ділянки після встановлення її меж в натурі (на місцевості) та здійснення державної реєстрації права приватної власності у Державному реєстрі речових прав.

4. Земельну ділянку використовувати за цільовим призначенням, з дотриманням вимог статей 20, 91, 103 Земельного кодексу України, Закону України "Про особисте селянське господарство" та інших нормативно-правових актів.

5. Контроль за виконанням пунктів 1, 2 цього наказу залишаю за собою.

В.о. начальника
Головного управління

Бабік Д.В.

ГУ ДЕРЖГЕОКАДАСТРУ У КІРОВОГРАДСЬКІЙ ОБЛАСТІ
11-887/21-15-СГ від 03.07.2015



СПИСОК

громадян, яким надано дозвіл на розроблення проекту землеустрою щодо відведення земельних ділянок у власність, з цільовим призначенням - для ведення особистого селянського господарства (код класифікатора видів цільового призначення земель - 01.03), за рахунок земель сільськогосподарського призначення державної власності на території Межирічківської сільської ради (за межами населеного пункту)

№ з/п	Прізвище, ім'я, по батькові	Площа земельної ділянки	Склад угідь
1	Титоренко Сергій Петрович	1,40	пасовища
2	Титоренко Ольга Миколаївна	1,40	пасовища
3	Калієвська Ольга Петрівна	1,40	пасовища
4	Єремєєв Олексій Іванович	1,40	пасовища
5	Печеранський Роман Іванович	1,40	пасовища
6	Кравченко Раїса Петрівна	1,40	пасовища
7	Ковбасюк Людмила Володимирівна	1,40	пасовища
8	Рудий Олександр Вячеславович	1,40	пасовища
9	Тацієнко Сергій Юрійович	1,40	пасовища
10	Войченко Володимир Іванович	1,40	пасовища
11	Войченко Вячеслав Іванович	1,40	пасовища
	Всього:	14,00	пасовища





03.07.2015 11-888/21-15-СГ

НАКАЗ

**Про внесення змін, затвердження
документації із землеустрою та
надання земельної ділянки у власність**

Відповідно до статей 15-1, 116, 118, 121, 122, 186 Земельного кодексу України, Закону України "Про особисте селянське господарство", Положення про Головне Управління Держгеокадастру у Кіровоградській області, затвердженого Наказом Держгеокадастру України від 03.03.2015 № 20, зареєстрованого у реєстрі 27.04.2015 за № 14441020000009862 та заяви гр. Сипливого Володимира Володимировича

НАКАЗУЮ:

1. Внести зміни до наказу Головного управління Держгеокадастру у Кіровоградській області від 15.01.2015 року № 11-324/14-15-СГ "Про надання дозволу на розроблення документації із землеустрою", виклавши пункт 4 у новій редакції:

"4. Гр. Сипливого Володимиру Володимировичу у шестимісячний термін подати на затвердження, розроблений та погоджений відповідно до вимог чинного законодавства, проект землеустрою щодо відведення земельної ділянки".

2. Затвердити "Проект землеустрою щодо відведення земельної ділянки у власність для ведення особистого селянського господарства із земель державної власності сільськогосподарського призначення (запасу) громадянину Сипливого Володимиру Володимировичу на території Маловисківського району, Маловисківської міської ради (за межами населеного пункту)".

3. Надати у власність громадянину Сипливого Володимиру Володимировичу земельну ділянку загальною площею 1,0000 га, у тому числі: 1,0000 га – пасовища (кадастровий номер 35231101000:02:002:5118) державної власності, що перебуває у запасі, для ведення особистого селянського господарства (код класифікатора видів цільового призначення земель 01.03), розташовану на території Маловисківського району, Маловисківської міської ради (за межами населеного пункту).

4. Приступити до використання земельної ділянки після встановлення її меж в натурі (на місцевості) та здійснення державної реєстрації права приватної власності у Державному реєстрі речових прав.

Головне управління Держгеокадастру у Кіровоградській області


11-888/21-15-СГ від 03.07.2015



5. Земельну ділянку використовувати за цільовим призначенням, з дотриманням вимог статей 20, 91, 103 Земельного кодексу України, Закону України "Про особисте селянське господарство" та інших нормативно-правових актів.

6. Контроль за виконанням пунктів 1, 2 цього наказу залишаю за собою.

**В.о. начальника
Головного управління**



Бабік Д.В.

ГУ ДЕРЖГЕОКАДАСТРУ У КИРОВОГРАДСЬКІЙ ОБЛАСТІ
11-888/21-15-СГ від 03.07.2015





ДЕРЖАВНА СЛУЖБА УКРАЇНИ З ПИТАНЬ ГЕОДЕЗІЇ, КАРТОГРАФІЇ ТА КАДАСТРУ

Головне управління Держгеокадастру у Кіровоградській області

вул. Тимірязєва, 84, м. Кіровоград, 25006, тел. (0522) 24-72-30, факс (0522) 24-29-47

E-mail: Kirovograd_gu@dazru.gov.ua Ідентифікаційний код 39767636

03.07.2015 11-889/21-15-СГ

НАКАЗ

**Про надання дозволу на
розроблення документації
із землеустрою**

Відповідно до статей 15-1, 116, 118, 121, 122 Земельного кодексу України, Закону України "Про особисте селянське господарство", Положення про Головне управління Держгеокадастру у Кіровоградській області, затвердженого Наказом Держгеокадастру України від 03.03.2015 за №20, зареєстрованого у реєстрі 27.04.2015 за №14441020000009862 та заяв, що надійшли від громадян

НАКАЗУЮ:

1. Надати дозвіл на розроблення проекту землеустрою щодо відведення земельних ділянок у власність, загальною площею 14,00 га – пасовища, з цільовим призначенням - для ведення особистого селянського господарства (код класифікатора видів цільового призначення земель - 01.03), за рахунок земель сільськогосподарського призначення державної власності, що перебувають у запасі, на території Голованівського району Межирічківської сільської ради (за межами населеного пункту) громадянам згідно з додатком.

Орієнтовний розмір земельних ділянок кожному громадянину, згідно додатку - 1,4000 га.

2. Розроблений проект землеустрою щодо відведення земельних ділянок у власність підлягає погодженню та затвердженню відповідно до вимог чинного законодавства.

3. Начальнику відділу Держземагентства у Голованівському районі при наданні проекту землеустрою щодо відведення земельної ділянки забезпечити в установленому законодавством порядку:

3.1. розгляд проекту землеустрою щодо відведення земельної ділянки на предмет погодження;

3.2. реєстрацію земельної ділянки у Державному земельному кадастрі.

4. Громадянам, зазначених в додатку до даного наказу у тримісячний термін подати на затвердження, розроблений та погоджений відповідно до вимог чинного законодавства, проект землеустрою щодо відведення земельних ділянок.

5. У разі невиконання вимог, зазначених у пункті 4, даний Наказ втрачає чинність.

6. Контроль за виконанням цього наказу залишаю за собою.

В.о. начальника

Головного управління Держгеокадастру у Кіровоградській області

11-889/21-15-СГ від 03.07.2015

Бабік Д.В.





ДЕРЖАВНА СЛУЖБА УКРАЇНИ З ПИТАНЬ ГЕОДЕЗІЇ, КАРТОГРАФІЇ ТА КАДАСТРУ

Головне управління Держгеокадастру у Кіровоградській області

вул. Тимірязєва, 84, м. Кіровоград, 25006, тел. (0522) 24-72-30, факс (0522) 24-29-47

E-mail: Kirovograd_gu@dazru.gov.ua Ідентифікаційний код 39767636

03.07.2015 11-890/21-15-СГ

НАКАЗ

**Про внесення змін, затвердження
документації із землеустрою та
надавання земельної ділянки у власність**

Відповідно до статей 15-1, 116, 118, 121, 122, 186 Земельного кодексу України, Закону України "Про особисте селянське господарство", Положення про Головне Управління Держгеокадастру у Кіровоградській області, затвердженого Наказом Держгеокадастру України від 03.03.2015 № 20, зареєстрованого у реєстрі 27.04.2015 за № 14441020000009862 та заяви гр. Гудзенка Максима Олександровича

НАКАЗУЮ:

1. Внести зміни до наказу Головного управління Держземагентства у Кіровоградській області від 15.01.2015 року № 11-316/14-15-СГ "Про надання дозволу на розроблення документації із землеустрою", виклавши пункт 4 у новій редакції:

"4. Гр. Гудзенку Максиму Олександровичу у шестимісячний термін подати на затвердження, розроблений та погоджений відповідно до вимог чинного законодавства, проект землеустрою щодо відведення земельної ділянки".

2. Затвердити "Проект землеустрою щодо відведення земельної ділянки у власність для ведення особистого селянського господарства із земель державної власності сільськогосподарського призначення (запасу) громадянину Гудзенку Максиму Олександровичу на території Маловисківського району, Маловисківської міської ради (за межами населеного пункту)".

3. Надати у власність громадянину Гудзенку Максиму Олександровичу земельну ділянку загальною площею 1,0000 га, у тому числі: 1,0000 га – пасовища (кадастровий номер 3523110100:02:002:5119) державної власності, що перебуває у запасі, для ведення особистого селянського господарства (код класифікатора видів цільового призначення земель 01.03), розташовану на території Маловисківського району, Маловисківської міської ради (за межами населеного пункту).

4. Приступити до використання земельної ділянки після встановлення її меж в натурі (на місцевості) та здійснення державної реєстрації права приватної власності у Державному реєстрі речових прав.


У ДЕРЖГЕОКАДАСТРУ У КІРОВОГРАДСЬКІЙ ОБЛАСТІ
11-890/21-15-СГ від 03.07.2015



5. Земельну ділянку використовувати за цільовим призначенням, з дотриманням вимог статей 20, 91, 103 Земельного кодексу України, Закону України "Про особисте селянське господарство" та інших нормативно-правових актів.

6. Контроль за виконанням пунктів 1, 2 цього наказу залишаю за собою.

В.о. начальника
Головного управління



Бабік Д.В.

ГУ ДЕРЖГЕОКАДАСТРУ У КІРОВОГРАДСЬКІЙ ОБЛАСТІ
11-890/21-15-СГ від 03.07.2015





ДЕРЖАВНА СЛУЖБА УКРАЇНИ З ПИТАНЬ ГЕОДЕЗІЇ, КАРТОГРАФІЇ ТА КАДАСТРУ

Головне управління Держгеокадастру у Кіровоградській області

вул. Тимірязєва, 84, м. Кіровоград, 25006, тел. (0522) 24-72-30, факс (0522) 24-29-47

E-mail: Kirovograd_gu@dazru.gov.ua Ідентифікаційний код 39767636

03.07.2015 11-891/21-15-СГ **НАКАЗ**

**Про надання дозволу на
розроблення документації
із землеустрою**

Відповідно до статей 15-1, 116, 118, 121, 122 Земельного кодексу України, Закону України "Про особисте селянське господарство", Положення про Головне управління Держгеокадастру у Кіровоградській області, затвердженого Наказом Держгеокадастру України від 03.03.2015 за №20, зареєстрованого у реєстрі 27.04.2015 за №14441020000009862 та заяв, що надійшли від громадян

НАКАЗУЮ:

1. Надати дозвіл на розроблення проекту землеустрою щодо відведення земельних ділянок у власність, загальною площею 14,00 га – пасовища, з цільовим призначенням - для ведення особистого селянського господарства (код класифікатора видів цільового призначення земель - 01.03), за рахунок земель сільськогосподарського призначення державної власності, що перебувають у запасі, на території Голованівського району Межирічківської сільської ради (за межами населеного пункту) громадянам згідно з додатком.

Орієнтовний розмір земельних ділянок кожному громадянину, згідно додатку - 1,4000 га.

2. Розроблений проект землеустрою щодо відведення земельних ділянок у власність підлягає погодженню та затвердженню відповідно до вимог чинного законодавства.

3. Начальнику відділу Держземагентства у Голованівському районі при наданні проекту землеустрою щодо відведення земельної ділянки забезпечити в установленому законодавством порядку:

3.1. розгляд проекту землеустрою щодо відведення земельної ділянки на предмет погодження;

3.2. реєстрацію земельної ділянки у Державному земельному кадастрі.

4. Громадянам, зазначених в додатку до даного наказу у тримісячний термін подати на затвердження, розроблений та погоджений відповідно до вимог чинного законодавства, проект землеустрою щодо відведення земельних ділянок.

5. У разі невиконання вимог, зазначених у пункті 4, даний Наказ втрачає чинність.

6. Контроль за виконанням цього наказу залишаю за собою.

В.о. начальника

Головного управління Держгеокадастру у Кіровоградській області

11-891/21-15-СГ від 03.07.2015

Бабік Д.В.



СПИСОК

громадян, яким надано дозвіл на розроблення проєкту землустрою щодо відведення земельних ділянок у власність, з цільовим призначенням - для ведення особистого селянського господарства (код класифікатора видів цільового призначення земель - 01.03), за рахунок земель сільськогосподарського призначення державної власності на території Межирічківської сільської ради (за межами населеного пункту)

№ з/п	Прізвище, ім'я, по батькові	Площа земельної ділянки	Склад угідь
1	Куцера Сергій Сергійович	1,40	пасовища
2	Штанько Петро Євгенійович	1,40	пасовища
3	Харкавенко Ростислава Сергіївна	1,40	пасовища
4	Островерха Інна Ігорівна	1,40	пасовища
5	Островерха Юлія Петрівна	1,40	пасовища
6	Островерхий Станіслав Ігорович	1,40	пасовища
7	Сокорчук Роман Ігорович	1,40	пасовища
8	Островерхий Віталій Меружанович	1,40	пасовища
9	Мирошніченко Інна Олегівна	1,40	пасовища
10	Покляцький Богдан Борисович	1,40	пасовища
	Всього:	14,00	пасовища





ДЕРЖАВНА СЛУЖБА УКРАЇНИ З ПИТАНЬ ГЕОДЕЗІЇ, КАРТОГРАФІЇ ТА КАДАСТРУ

Головне управління Держгеокадастру у Кіровоградській області

вул. Тимірязєва, 84, м. Кіровоград, 25006, тел. (0522) 24-72-30, факс (0522) 24-29-47

E-mail: Kirovograd_gu@dazru.gov.ua Ідентифікаційний код 39767636

03.07.2015 11-892/21-15-СГ

НАКАЗ

**Про затвердження документації
із землеустрою та надання земельної
ділянки у власність**

Відповідно до статей 15-1, 116, 118, 121, 122, 186 Земельного кодексу України, Закону України "Про особисте селянське господарство", Положення про Головне Управління Держгеокадастру у Кіровоградській області, затвердженого Наказом Держгеокадастру України від 03.03.2015 № 20, зареєстрованого у реєстрі 27.04.2015 за № 14441020000009862 та заяви гр. Кривошеєва Сергія Геннадійовича

НАКАЗУЮ:

1. Затвердити "Проект землеустрою щодо відведення земельної ділянки у власність для ведення особистого селянського господарства із земель державної власності сільськогосподарського призначення (запасу) громадянину Кривошеєву Сергію Геннадійовичу на території Маловисківського району, Маловисківської міської ради (за межами населеного пункту)".

2. Надати у власність громадянину Кривошеєву Сергію Геннадійовичу земельну ділянку загальною площею 1,0000 га, у тому числі: 1,0000 га – пасовища (кадастровий номер 3523110100:02:002:5125) державної власності, що перебуває у запасі, для ведення особистого селянського господарства (код класифікатора видів цільового призначення земель 01.03), розташовану на території Маловисківського району, Маловисківської міської ради (за межами населеного пункту).

3. Приступити до використання земельної ділянки після встановлення її меж в натурі (на місцевості) та здійснення державної реєстрації права приватної власності у Державному реєстрі речових прав.

4. Земельну ділянку використовувати за цільовим призначенням, з дотриманням вимог статей 20, 91, 103 Земельного кодексу України, Закону України "Про особисте селянське господарство" та інших нормативно-правових актів.

5. Контроль за виконанням пунктів 1, 2 цього наказу залишаю за собою.

**В.о. начальника
Головного управління**

Бабік Д.В.

ГУ ДЕРЖГЕОКАДАСТРУ У КІРОВОГРАДСЬКІЙ ОБЛАСТІ
11-892/21-15-СГ від 03.07.2015





ДЕРЖАВНА СЛУЖБА УКРАЇНИ З ПИТАНЬ ГЕОДЕЗІЇ, КАРТОГРАФІЇ ТА КАДАСТРУ

Головне управління Держгеокадастру у Кіровоградській області

вул. Тимірязєва, 84, м. Кіровоград, 25006, тел. (0522) 24-72-30, факс (0522) 24-29-47

E-mail: Kirovograd_gu@dazru.gov.ua Ідентифікаційний код 39767636

03.07.2015 11-893/21-15-СГ

НАКАЗ

**Про затвердження документації
із землеустрою та надання земельної
ділянки у власність**

Відповідно до статей 15-1, 116, 118, 121, 122, 186 Земельного кодексу України, Закону України "Про особисте селянське господарство", Положення про Головне Управління Держгеокадастру у Кіровоградській області, затвердженого Наказом Держгеокадастру України від 03.03.2015 № 20, зареєстрованого у реєстрі 27.04.2015 за № 14441020000009862 та заяви гр. Колот Валерія Валерійовича

НАКАЗУЮ:

1. Затвердити "Проект землеустрою щодо відведення земельної ділянки у власність для ведення особистого селянського господарства із земель державної власності сільськогосподарського призначення (запасу) громадянину Колот Валерію Валерійовичу на території Маловисківського району, Маловисківської міської ради (за межами населеного пункту)".

2. Надати у власність громадянину Колот Валерію Валерійовичу земельну ділянку загальною площею 1,0000 га, у тому числі: 1,0000 га – пасовища (кадастровий номер 3523110100:02:002:5122) державної власності, що перебуває у запасі, для ведення особистого селянського господарства (код класифікатора видів цільового призначення земель 01.03), розташовану на території Маловисківського району, Маловисківської міської ради (за межами населеного пункту).

3. Приступити до використання земельної ділянки після встановлення її меж в натурі (на місцевості) та здійснення державної реєстрації права приватної власності у Державному реєстрі речових прав.

4. Земельну ділянку використовувати за цільовим призначенням, з дотриманням вимог статей 20, 91, 103 Земельного кодексу України, Закону України "Про особисте селянське господарство" та інших нормативно-правових актів.

5. Контроль за виконанням пунктів 1, 2 цього наказу залишаю за собою.

**В.о. начальника
Головного управління**

Бабік Д.В.

ГУ ДЕРЖГЕОКАДАСТРУ У КІРОВОГРАДСЬКІЙ ОБЛАСТІ
11-893/21-15-СГ від 03.07.2015





ДЕРЖАВНА СЛУЖБА УКРАЇНИ З ПИТАНЬ ГЕОДЕЗІЇ, КАРТОГРАФІЇ ТА
КАДАСТРУ

Головне управління Держгеокадастру у Кіровоградській області

вул.Тимірязєва, 84, м.Кіровоград, 25006. тел.(0522) 24-72-30, факс 24-29-47
E-mail: Kirovograd_gu@dazru.gov.ua Код ЄДРПОУ 39767636

03.07.2015 11-894/21-15-СГ **НАКАЗ**

**Про затвердження документації
із землеустрою та надання земельної
ділянки у власність**

Відповідно до статей 15-1, 116, 118, 121, 122 Земельного кодексу України, Закону України "Про особисте селянське господарство", Положення про Головне управління Держгеокадастру у Кіровоградській області, затвердженого Наказом Держгеокадастру України від 03.03.2015 за № 20, зареєстрованого у реєстрі 27.04.2015 за № 14441020000009862 та заяви гр. Нетреби І.А.

НАКАЗУЮ:

1. Затвердити "Проект землеустрою щодо відведення земельної у власність гр. Нетребі Ірині Анатоліївни для ведення особистого селянського господарства (КВЦПЗ 01.03) на території Листопадівської сільської ради Новомиргородського району Кіровоградської області (за межами населеного пункту)".

2. Надати у власність гр. Нетребі Ірині Анатоліївни земельну ділянку загальною площею 2,0000 га, у тому числі 2,0000 га – рілля, (кадастровий номер 3523884000:02:001:5051), за рахунок земель сільськогосподарського призначення державної власності, що перебувають у запасі, для ведення особистого селянського господарства (код класифікатора видів цільового призначення земель 01.03), розташовану на території Листопадівської сільської ради Новомиргородського району Кіровоградської області (за межами населеного пункту).

3. Приступити до використання земельної ділянки після встановлення її меж в натурі (на місцевості) та здійснення державної реєстрації права приватної власності у Державному реєстрі речових прав.

4. Земельну ділянку використовувати за цільовим призначення, з дотримання вимог статей 20, 91, 103 Земельного кодексу України, Закону України "Про особисте селянське господарство" та інших нормативно-правових актів.

Контроль за виконанням пунктів 1, 2 цього наказу залишаю за собою.

В.о. начальника
Головного управління

Бабік Д.В.

ГУ ДЕРЖГЕОКАДАСТРУ У КІРОВОГРАДСЬКІЙ ОБЛАСТІ
11-894/21-15-СГ від 03.07.2015





ДЕРЖАВНА СЛУЖБА УКРАЇНИ З ПИТАНЬ ГЕОДЕЗІЇ, КАРТОГРАФІЇ ТА КАДАСТРУ

Головне управління Держгеокадастру у Кіровоградській області

вул. Тимірязєва, 84, м. Кіровоград, 25006, тел. (0522) 24-72-30, факс (0522) 24-29-47
E-mail: Kirovograd_gu@dazru.gov.ua Ідентифікаційний код 39767636

03.07.2015 11-895/21-15-СГ **НАКАЗ**

**Про затвердження документації
із землеустрою та надання
земельної ділянки у власність**

Відповідно до статей 15-1, 116, 118, 121, 122 Земельного кодексу України, Закону України "Про особисте селянське господарство", Положення про Головне управління Держгеокадастру у Кіровоградській області, затвердженого Наказом Державної служби України з питань геодезії, картографії та кадастру від 03.03.2015 № 20, зареєстрованого у реєстрі 27.04.2015 за № 14441020000009862 та заяви гр. Кривоборець Валерія Олександровича

НАКАЗУЮ:

1. Затвердити "Проект землеустрою щодо відведення земельної ділянки у власність гр. Кривоборець Валерію Олександровичу для ведення особистого селянського господарства на території Маловисківського району, Мануйлівської сільської ради (за межами населеного пункту)".

2. Надати у власність гр. Кривоборець Валерію Олександровичу земельну ділянку загальною площею 2,0000 га, у тому числі: 2,0000 га – рілля (кадастровий номер 3523183200:02:000:5115), за рахунок земель сільськогосподарського призначення державної власності, що перебувають в запасі, для ведення особистого селянського господарства (код класифікатора видів цільового призначення земель 01.03), розташовану на території Маловисківського району, Мануйлівської сільської ради (за межами населеного пункту).

3. Приступити до використання земельної ділянки після встановлення її меж в натурі (на місцевості) та здійснення державної реєстрації права приватної власності у державному реєстрі речових прав.

4. Земельну ділянку використовувати за цільовим призначенням, з дотриманням вимог статей 20, 91, 103 Земельного кодексу України "Про особисте селянське господарство" та інших нормативно-правових актів.

5. Контроль за виконанням пунктів 1, 2 цього наказу залишаю за собою.

В.о. начальника

Головного управління Держгеокадастру
у Кіровоградській області

Бабік Д.В.

ГУ ДЕРЖГЕОКАДАСТРУ У КІРОВОГРАДСЬКІЙ ОБЛАСТІ
11-895/21-15-СГ від 03.07.2015





ДЕРЖАВНА СЛУЖБА УКРАЇНИ З ПИТАЬ ГЕОДЕЗІЇ, КАРТОГРАФІЇ ТА
КАДАСТРУ

Головне управління Держгеокадастру у Кіровоградській області

вул.Тимірязєва, 84, м.Кіровоград, 25006, тел.(0522) 24-72-30, факс 24-29-47

E-mail: Kirovograd_gu@dazru.gov.ua Код ЄДРПОУ 39767636

03.07.2015 11-896/21-15-СГ

НАКАЗ

**Про затвердження документації
із землеустрою та надання земельної
ділянки у власність**

Відповідно до статей 15-1, 116, 118, 121, 122 Земельного кодексу України, Закону України "Про особисте селянське господарство", Положення про Головне управління Держгеокадастру у Кіровоградській області, затвердженого Наказом Держгеокадастру України від 03.03.2015 за № 20, зареєстрованого у реєстрі 27.04.2015 за № 14441020000009862 та заяви гр. Нетребі І.В.

НАКАЗУЮ:

1. Затвердити "Проект землеустрою щодо відведення земельної у власність гр. Нетребі Івану Володимировичу для ведення особистого селянського господарства (КВЦПЗ 01.03) на території Листопадівської сільської ради Новомиргородського району Кіровоградської області (за межами населеного пункту)".

2. Надати у власність гр. Нетребі Івану Володимировичу земельну ділянку загальною площею 2,0000 га, у тому числі 2,0000 га – рілля, (кадастровий номер 3523884000:02:001:5050), за рахунок земель сільськогосподарського призначення державної власності, що персбувають у запасі, для ведення особистого селянського господарства (код класифікатора видів цільового призначення земель 01.03), розташовану на території Листопадівської сільської ради Новомиргородського району Кіровоградської області (за межами населеного пункту).

3. Приступити до використання земельної ділянки після встановлення її меж в натурі (на місцевості) та здійснення державної реєстрації права приватної власності у Державному реєстрі речових прав.

4. Земельну ділянку використовувати за цільовим призначення, з дотримання вимог статей 20, 91, 103 Земельного кодексу України, Закону України "Про особисте селянське господарство" та інших нормативно-правових актів.

Контроль за виконанням пунктів 1, 2 цього наказу залишаю за собою.

В.о. начальника
Головного управління

Бабік Д.В.

ГУ ДЕРЖГЕОКАДАСТРУ У КІРОВОГРАДСЬКІЙ ОБЛАСТІ
11-896/21-15-СГ від 03.07.2015





ДЕРЖАВНА СЛУЖБА УКРАЇНИ З ПИТАНЬ ГЕОДЕЗІЇ, КАРТОГРАФІЇ ТА КАДАСТРУ

Головне управління Держгеокадастру у Кіровоградській області

вул. Тимірязєва, 84, м. Кіровоград, 25006, тел. (0522) 24-72-30, факс (0522) 24-29-47

E-mail: Kirovograd_gu@dazru.gov.ua Ідентифікаційний код 39767636

03.07.2015 11-897/21-15-СГ

НАКАЗ

Про внесення змін та затвердження
документації із землеустрою та
надання земельної ділянки у власність

Відповідно до статей 15-1, 116, 118, 121, 122, 186 Земельного кодексу України, Закону України "Про особисте селянське господарство", Положення про Головне Управління Держгеокадастру у Кіровоградській області, затвердженого Наказом Держгеокадастру України від 03.03.2015 № 20, зареєстрованого у реєстрі 27.04.2015 за № 14441020000009862 та заяви гр. Кваки Олександра Олександровича

НАКАЗУЮ:

1. Внести зміни до наказу Головного управління Держземагентства у Кіровоградській області від 26.02.2015 року № 11-1054/14-15-СГ "Про надання дозволу на розроблення документації із землеустрою", виклавши пункт 4 у новій редакції:

"4. Гр. Кваку Олександр Олександровичу у шестимісячний термін подати на затвердження, розроблений та погоджений відповідно до вимог чинного законодавства, проект землеустрою щодо відведення земельної ділянки".

2. Затвердити "Проект землеустрою щодо відведення земельної ділянки у власність для ведення особистого селянського господарства із земель державної власності сільськогосподарського призначення (запасу) громадянину Кваку Олександр Олександровичу на території Маловисківського району Великовисківської сільської ради (за межами населеного пункту)".

3. Надати у власність громадянину Кваку Олександр Олександровичу земельну ділянку загальною площею 1,0000 га, у тому числі: 1,0000 га – насовища (кадастровий номер 3523181200:51:000:5019) державної власності, що перебуває у запасі, для ведення особистого селянського господарства (код класифікатора видів цільового призначення земель 01.03), розташовану на території Маловисківського району Великовисківської сільської ради (за межами населеного пункту).

4. Приступити до використання земельної ділянки після встановлення її меж в натурі (на місцевості) та здійснення державної реєстрації права приватної власності у Державному реєстрі речових прав.


ГУ ДЕРЖГЕОКАДАСТРУ У КІРОВОГРАДСЬКІЙ ОБЛАСТІ
11-897/21-15-СГ від 03.07.2015



5. Земельну ділянку використовувати за цільовим призначенням, з дотриманням вимог статей 20, 91, 103 Земельного кодексу України, Закону України "Про особисте селянське господарство" та інших нормативно-правових актів.

6. Контроль за виконанням пунктів 1, 2 цього наказу залишаю за собою.

В.о. начальника
Головного управління



Бабік Д.В.





ДЕРЖАВНА СЛУЖБА УКРАЇНИ З ПИТАНЬ ГЕОДЕЗІЇ, КАРТОГРАФІЇ ТА
КАДАСТРУ

Головне управління Держгеокадастру у Кіровоградській області

вул.Тимірязєва, 84, м.Кіровоград, 25006, тел.(0522) 24-72-30, факс 24-29-47

E-mail: Kirovograd_gu@dazru.gov.ua Код ЄДРПОУ 39767636

03.07.2015 11-898/21-15-СГ **НАКАЗ**

**Про затвердження документації
із землеустрою та надання земельної
ділянки у власність**

Відповідно до статей 15-1, 116, 118, 121, 122 Земельного кодексу України, Закону України "Про особисте селянське господарство", Положення про Головне управління Держгеокадастру у Кіровоградській області, затвердженого Наказом Держгеокадастру України від 03.03.2015 за № 20, зареєстрованого у реєстрі 27.04.2015 за № 14441020000009862 та заяви гр. Нетребі О.І.

НАКАЗУЮ:

1. Затвердити "Проект землеустрою щодо відведення земельної у власність гр. Нетребі Олесі Іванівні для ведення особистого селянського господарства (КВЦПЗ 01.03) на території Листопадівської сільської ради Новомиргородського району Кіровоградської області (за межами населеного пункту)".

2. Надати у власність гр. Нетребі Олесі Іванівні земельну ділянку загальною площею 2,0000 га, у тому числі 2,0000 га – рілля, (кадастровий номер 3523884000:02:001:5054), за рахунок земель сільськогосподарського призначення державної власності, що перебувають у запасі, для ведення особистого селянського господарства (код класифікатора видів цільового призначення земель 01.03), розташовану на території Листопадівської сільської ради Новомиргородського району Кіровоградської області (за межами населеного пункту).

3. Приступити до використання земельної ділянки після встановлення її меж в натурі (на місцевості) та здійснення державної реєстрації права приватної власності у Державному реєстрі речових прав.

4. Земельну ділянку використовувати за цільовим призначення, з дотримання вимог статей 20, 91, 103 Земельного кодексу України, Закону України "Про особисте селянське господарство" та інших нормативно-правових актів.

Контроль за виконанням пунктів 1, 2 цього наказу залишаю за собою.

В.о. начальника
Головного управління

Бабік Д.В.

ГУ ДЕРЖГЕОКАДАСТРУ У КІРОВОГРАДСЬКІЙ ОБЛАСТІ
11-898/21-15-СГ від 03.07.2015





ДЕРЖАВНА СЛУЖБА УКРАЇНИ З ПИТАНЬ ГЕОДЕЗІЇ, КАРТОГРАФІЇ ТА
КАДАСТРУ

Головне управління Держгеокадастру у Кіровоградській області

вул. Гімріязєва, 84, м. Кіровоград, 25006, тел. (0522) 24-72-30, факс 24-29-47
E-mail: Kirovograd_gu@dazru.gov.ua Код ЄДРПОУ 39767636

03.07.2015 11-899/21-15-СГ **НАКАЗ**

**Про затвердження документації
із землеустрою та надання земельної
ділянки у власність**

Відповідно до статей 15-1, 116, 118, 121, 122 Земельного кодексу України, Закону України "Про особисте селянське господарство", Положення про Головне управління Держгеокадастру у Кіровоградській області, затвердженого Наказом Держгеокадастру України від 03.03.2015 за № 20, зареєстрованого у реєстрі 27.04.2015 за № 14441020000009862 та заяви гр. Кухаревської Т.І.

НАКАЗУЮ:

1. Затвердити "Проект землеустрою щодо відведення земельної у власність гр. Кухаревській Тамарі Ісаївні для ведення особистого селянського господарства (КВЦПЗ 01.03) на території Листопадівської сільської ради Новомиргородського району Кіровоградської області (за межами населеного пункту)".

2. Надати у власність гр. Кухаревській Тамарі Ісаївні земельну ділянку загальною площею 2,0000 га, у тому числі 2,0000 га – рілля, (кадастровий номер 3523884000:02:001:5053), за рахунок земель сільськогосподарського призначення державної власності, що перебувають у запасі, для ведення особистого селянського господарства (код класифікатора видів цільового призначення земель 01.03), розташовану на території Листопадівської сільської ради Новомиргородського району Кіровоградської області (за межами населеного пункту).

3. Приступити до використання земельної ділянки після встановлення її меж в натурі (на місцевості) та здійснення державної реєстрації права приватної власності у Державному реєстрі речових прав.

4. Земельну ділянку використовувати за цільовим призначенням, з дотримання вимог статей 20, 91, 103 Земельного кодексу України, Закону України "Про особисте селянське господарство" та інших нормативно-правових актів.

Контроль за виконанням пунктів 1, 2 цього наказу залишаю за собою.

В.о. начальника
Головного управління

Бабік Д.В.

ГУ ДЕРЖГЕОКАДАСТРУ У КІРОВОГРАДСЬКІЙ ОБЛАСТІ
11-899/21-15-СГ від 03.07.2015





03.07.2015 11-900/21-15-СГ **НАКАЗ**

Про внесення змін та затвердження
документації із землеустрою та
надання земельної ділянки у власність

Відповідно до статей 15-1, 116, 118, 121, 122, 186 Земельного кодексу України, Закону України "Про особисте селянське господарство", Положення про Головне Управління Держгеокадастру у Кіровоградській області, затвердженого Наказом Держгеокадастру України від 03.03.2015 № 20, зареєстрованого у реєстрі 27.04.2015 за № 14441020000009862 та заяви гр. Бруяки Олексія Володимировича

НАКАЗУЮ:

1. Внести зміни до наказу Головного управління Держгеокадастру у Кіровоградській області від 26.02.2015 року № 11-1060/14-15-СГ "Про надання дозволу на розроблення документації із землеустрою", виклавши пункт 4 у новій редакції:

"4. Гр. Бруякі Олексію Володимировичу у шестимісячний термін подати на затвердження, розроблений та погоджений відповідно до вимог чинного законодавства, проект землеустрою щодо відведення земельної ділянки".

2. Затвердити "Проект землеустрою щодо відведення земельної ділянки у власність для ведення особистого селянського господарства із земель державної власності сільськогосподарського призначення (запасу) громадянину Бруякі Олексію Володимировичу на території Маловисківського району Великовисківської сільської ради (за межами населеного пункту)".

3. Надати у власність громадянину Бруякі Олексію Володимировичу земельну ділянку загальною площею 1,0000 га, у тому числі: 1,0000 га – пасовища (кадастровий номер 3523181200:51:000:5017) державної власності, що перебуває у запасі, для ведення особистого селянського господарства (код класифікатора видів цільового призначення земель 01.03), розташовану на території Маловисківського району Великовисківської сільської ради (за межами населеного пункту).

4. Приступити до використання земельної ділянки після встановлення її меж в натурі (на місцевості) та здійснення державної реєстрації права приватної власності у Державному реєстрі речових прав.

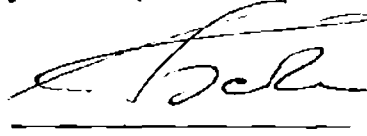
ГУ ДЕРЖГЕОКАДАСТРУ У КІРОВОГРАДСЬКІЙ ОБЛАСТІ
11-900/21-15-СГ від 03.07.2015



5. Земельну ділянку використовувати за цільовим призначенням, з дотриманням вимог статей 20, 91, 103 Земельного кодексу України, Закону України "Про особисте селянське господарство" та інших нормативно-правових актів.


6. Контроль за виконанням пунктів 1, 2 цього наказу залишаю за собою.

В.о. начальника
Головного управління



Бабік Д.В.

ГУ ДЕРЖЕОКАДАСТРУ У КИЇВСЬКІЙ ОБЛАСТІ
11-900/21-15-СГ від 03.07.2015





ДЕРЖАВНА СЛУЖБА УКРАЇНИ З ПИТАНЬ ГЕОДЕЗІЇ, КАРТОГРАФІЇ ТА
КАДАСТРУ

Головне управління Держгеокадастру у Кіровоградській області

вул.Тимірязєва, 84, м.Кіровоград, 25006, тел.(0522) 24-72-30, факс 24-29-47

E-mail: Kirovograd_gu@dazru.gov.ua Код ЄДРПОУ 39767636

03.07.2015 11-901/21-15-СГ **НАКАЗ**

**Про затвердження документації,
із землеустрою та надання земельної
ділянки у власність**

Відповідно до статей 15-1, 116, 118, 121, 122 Земельного кодексу України, Закону України "Про особисте селянське господарство", Положення про Головне управління Держгеокадастру у Кіровоградській області, затвердженого Наказом Держгеокадастру України від 03.03.2015 за № 20, зареєстрованого у реєстрі 27.04.2015 за № 14441020000009862 та заяви гр. Нетреби Л.В.

НАКАЗУЮ:

1. Затвердити "Проект землеустрою щодо відведення земельної у власність гр. Нетребі Любові Василівні для ведення особистого селянського господарства (КВЦПЗ 01.03) на території Листопадівської сільської ради Новомиргородського району Кіровоградської області (за межами населеного пункту)".

2. Надати у власність гр. Нетребі Любові Василівні земельну ділянку загальною площею 2,0000 га, у тому числі 2,0000 га – рілля, (кадастровий номер 3523884000:02:001:5052), за рахунок земель сільськогосподарського призначення державної власності, що перебувають у запасі, для ведення особистого селянського господарства (код класифікатора видів цільового призначення земель 01.03), розташовану на території Листопадівської сільської ради Новомиргородського району Кіровоградської області (за межами населеного пункту).

3. Приступити до використання земельної ділянки після встановлення її меж в натурі (на місцевості) та здійснення державної реєстрації права приватної власності у Державному реєстрі речових прав.

4. Земельну ділянку використовувати за цільовим призначення, з дотримання вимог статей 20, 91, 103 Земельного кодексу України, Закону України "Про особисте селянське господарство" та інших нормативно-правових актів.

Контроль за виконанням пунктів 1, 2 цього наказу залишаю за собою.

В.о. начальника
Головного управління

Бабік Д.В.

ГУ ДЕРЖГЕОКАДАСТРУ У КІРОВОГРАДСЬКІЙ ОБЛАСТІ
11-901/21-15-СГ від 03.07.2015





03.07.2015 11-902/21-15-СГ

НАКАЗ

Про припинення права постійного користування

Відповідно до статей 15-192,141,142 Земельного кодексу України, Положення про Головне управління Держгеокадастру у Кіровоградській області, затвердженого Наказом Держгеокадастру України від 03.03.2015 за №20, зареєстрованого у реєстрі 27.04.2015 за №14441020000009862, розглянувши заяву голови фермерського господарства «Флора» громадянки Менчук Тамарри Олексіївни

НАКАЗУЮ:

1. Припинити Менчук Тамарі Олексіївні право постійного користування земельною ділянкою сільськогосподарського призначення державної власності загальною площею 26,88 га, яка була надана для ведення селянського (фермерського) господарства на території Перегонівської сільської ради.
2. Визнати таким, що втратив чинність, державний акт на право постійного користування земельною ділянкою серії КР № 0160 від 05.02.2001 року, який зареєстровано в Книзі записів державних актів на право постійного користування землею за № 196.
3. Залишок не розпайованих фермерським господарством «Флора» земель загальною площею 3,29 га, в тому числі 3,29 га – рілля, віднести до земель запасу державної власності на території Перегонівської сільської ради Голованівського району.
4. Відділу Держземагентства у Голованівському районі внести відповідні зміни у земельно-облікові документи.
5. Контроль за виконанням цього наказу залишити за собою.

В.о. начальника
Головного управління

Бабік Д.В.

ГУ ДЕРЖГЕОКАДАСТРУ У КІРОВОГРАДСЬКІЙ ОБЛАСТІ
11-902/21-15-СГ від 03.07.2015





ДЕРЖАВНА СЛУЖБА УКРАЇНИ З ПИТАНЬ ГЕОДЕЗІЇ, КАРТОГРАФІЇ ТА КАДАСТРУ

Головне управління Держгеокадастру у Кіровоградській області

вул. Тимірязєва, 84, м. Кіровоград, 25006, тел. (0522) 24-72-30, факс (0522) 24-29-47

E-mail: Kirovograd_gu@dazru.gov.ua Ідентифікаційний код 39767636

03.07.2015 11-903/21-15-СГ **НАКАЗ**

**Про затвердження документації
із землеустрою та надання земельної
ділянки у власність**

Відповідно до статей 15-1, 116, 118, 121, 122, 186 Земельного кодексу України, Закону України "Про особисте селянське господарство", Положення про Головне управління Держгеокадастру у Кіровоградській області, затвердженого Наказом Держгеокадастру України від 03.03.2015 за №20, зареєстрованого у реєстрі 27.04.2015 за №1444102000009862, заяви гр. Крегула Михайла Васильовича

НАКАЗУЮ:

1. Затвердити "Проект землеустрою щодо відведення земельної ділянки у власність гр. Крегулу Михайлу Васильовичу для ведення особистого селянського господарства на території Голованівського району Свірнівської сільської ради (за межами населеного пункту)".

2. Надати у власність гр. Крегулу Михайлу Васильовичу земельну ділянку загальною площею 1,9096 га, у тому числі: 1,9096 га – ріллі (кадастровий номер 3521487000:02:000:0664), за рахунок земель сільськогосподарського призначення державної власності, що перебувають у запасі, для ведення особистого селянського господарства (код класифікатора видів цільового призначення земель 01.03), розташовану на території Голованівського району Свірнівської сільської ради (за межами населеного пункту).

3. Приступити до використання земельної ділянки після встановлення її меж в натурі (на місцевості) та здійснення державної реєстрації права приватної власності у Державному реєстрі речових прав.


4. Земельну ділянку використовувати за цільовим призначенням, з дотриманням вимог статей 20, 91, 103 Земельного кодексу України, Закону України "Про особисте селянське господарство" та інших нормативно-правових актів.

5. Контроль за виконанням пунктів 1, 2 цього наказу залишаю за собою.

В.о. начальника
Головного управління

Бабік Д.В.

ГУ ДЕРЖГЕОКАДАСТРУ У КІРОВОГРАДСЬКІЙ ОБЛАСТІ
11-903/21-15-СГ від 03.07.2015





ДЕРЖАВНА СЛУЖБА УКРАЇНИ З ПИТАНЬ ГЕОДЕЗІЇ, КАРТОГРАФІЇ ТА КАДАСТРУ

Головне управління Держгеокадастру у Кіровоградській області

вул. Тимірязєва, 84, м. Кіровоград, 25006, тел. (0522) 24-72-30, факс (0522) 24-29-47

E-mail: Kirovograd_gu@dazru.gov.ua Ідентифікаційний код 39767636

03.07.2015 11-904/21-15-СГ

НАКАЗ

Про внесення змін та затвердження
документації із землеустрою та
надання земельної ділянки у власність

Відповідно до статей 15-1, 116, 118, 121, 122, 186 Земельного кодексу України, Закону України "Про особисте селянське господарство", Положення про Головне Управління Держгеокадастру у Кіровоградській області, затвердженого Наказом Держгеокадастру України від 03.03.2015 № 20, зареєстрованого у реєстрі 27.04.2015 за № 1444102000009862 та заяви гр. Іщенка Віталія Вікторовича

НАКАЗУЮ:

1. Внести зміни до наказу Головного управління Держгеокадастру у Кіровоградській області від 26.02.2015 року № 11-1061/14-15-СГ "Про надання дозволу на розроблення документації із землеустрою", виклавши пункт 4 у новій редакції:

"4. Гр. Іщенку Віталію Вікторовичу у шестимісячний термін подати на затвердження, розроблений та погоджений відповідно до вимог чинного законодавства, проект землеустрою щодо відведення земельної ділянки".

2. Затвердити "Проект землеустрою щодо відведення земельної ділянки у власність для ведення особистого селянського господарства із земель державної власності сільськогосподарського призначення (запасу) громадянину Іщенку Віталію Вікторовичу на території Маловисківського району Великовисківської сільської ради (за межами населеного пункту)".

3. Надати у власність громадянину Іщенку Віталію Вікторовичу земельну ділянку загальною площею 1,0000 га, у тому числі: 1,0000 га – пасовища (кадастровий номер 3523181200:51:000:5018) державної власності, що перебуває у запасі, для ведення особистого селянського господарства (код класифікатора видів цільового призначення земель 01.03), розташовану на території Маловисківського району Великовисківської сільської ради (за межами населеного пункту).

4. Приступити до використання земельної ділянки після встановлення її меж в натурі (на місцевості) та здійснення державної реєстрації права приватної власності у Державному реєстрі речових прав.

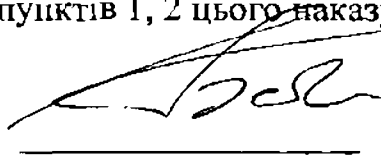
ГУ ДЕРЖГЕОКАДАСТРУ У КІРОВОГРАДСЬКІЙ ОБЛАСТІ
11-904/21-15-СГ від 03.07.2015



5. Земельну ділянку використовувати за цільовим призначенням, з дотриманням вимог статей 20, 91, 103 Земельного кодексу України, Закону України "Про особисте селянське господарство" та інших нормативно-правових актів.

6. Контроль за виконанням пунктів 1, 2 цього наказу залишаю за собою.

В.о. начальника
Головного управління



Бабік Д.В.

ГУ ДЕРЖГЕОКАДАСТРУ У КІРОВОГРАДСЬКІЙ ОБЛАСТІ
11-904/21-15-СГ від 03.07.2015





ДЕРЖАВНА СЛУЖБА УКРАЇНИ З ПИТАНЬ ГЕОДЕЗІЇ, КАРТОГРАФІЇ ТА КАДАСТРУ

Головне управління Держгеокадастру у Кіровоградській області

вул. Тимірязєва, 84, м. Кіровоград, 25006, тел. (0522) 24-72-30, факс (0522) 24-29-47

E-mail: Kirovograd_gu@dazru.gov.ua Ідентифікаційний код 39767636

03.07.2015 11-905/21-15-СГ

НАКАЗ

**Про надання дозволу
на розроблення документації
із землеустрою**

Відповідно до статей 15-1, 116, 118, 121, 122, 186 Земельного кодексу України, Закону України "Про особисте селянське господарство", Положення про Головне управління Держгеокадастру у Кіровоградській області, затвердженого Наказом Держгеокадастру України від 03.03.2015 № 20, зареєстрованого у реєстрі 27.04.2015 за № 14441020000009862 та заяви гр. Волошиної Ю.О.

НАКАЗУЮ:

1. Надати дозвіл гр. Волошиній Юлії Олександрівні на розроблення проекту землеустрою щодо відведення земельної ділянки у власність, розташованої на території Добровеличківського району Гнатівської сільської ради (за межами населеного пункту).

Орієнтовний розмір земельної ділянки 1,8475 га, у тому числі: 1,8475 га - ріллі, земель сільськогосподарського призначення державної власності, що перебувають у запасі, з цільовим призначенням - для ведення особистого селянського господарства (код класифікатора видів цільового призначення земель - 01.03). Відведення земельної ділянки площею 1,8475 га здійснити за рахунок поділу раніше сформованої земельної ділянки з кадастровим номером 3521781500:02:001:9120 загальною площею 5,5421 га, що перебувають у запасі, на території Гнатівської сільської ради.

2. Розроблений проект землеустрою щодо відведення земельної ділянки підлягає погодженню та затвердженню відповідно до вимог чинного законодавства.

3. Начальнику відділу Держземагентствау Добровеличківському районі при наданні проекту землеустрою щодо відведення земельної ділянки забезпечити в установленому законодавством порядку:

3.1. розгляд проекту землеустрою щодо відведення земельної ділянки на предмет погодження;

3.2. реєстрацію земельної ділянки у Державному земельному кадастрі.

4. Гр. Волошиній Юлії Олександрівні у тримісячний термін подати на затвердження, розроблений та погоджений відповідно до вимог чинного законодавства, проект землеустрою щодо відведення земельної ділянки.

5. У разі невиконання вимог, зазначених у пункті 4, даний Наказ втрачає чинність.

6. Контроль за виконанням цього наказу залишаю за собою.

В.о. пачальника

Головного управління

ГУ ДЕРЖГЕОКАДАСТРУ У КІРОВОГРАДСЬКІЙ ОБЛАСТІ
11-905/21-15-СГ від 03.07.2015



Бабік Д.В.



ДЕРЖАВНА СЛУЖБА УКРАЇНИ З ПИТАНЬ ГЕОДЕЗІЇ, КАРТОГРАФІЇ ТА КАДАСТРУ

Головне управління Держгеокадастру у Кіровоградській області

вул. Тимірязєва, 84, м. Кіровоград, 25006, тел. (0522) 24-72-30, факс (0522) 24-29-47

E-mail: Kirovograd_gu@dazru.gov.ua Ідентифікаційний код 39767636

03.07.2015 11-906/21-15-СГ

НАКАЗ

**Про затвердження документації
із землеустрою та надання земельної
ділянки у власність**

Відповідно до статей 15-1, 116, 118, 121, 122, 186 Земельного кодексу України, Закону України "Про особисте селянське господарство", Положення про Головне Управління Держгеокадастру у Кіровоградській області, затвердженого Наказом Держгеокадастру України від 03.03.2015 № 20, зареєстрованого у реєстрі 27.04.2015 за № 14441020000009862 та заяви гр. Романенка Григорія Григоровича

НАКАЗУЮ:

1. Затвердити "Проект землеустрою щодо відведення земельної ділянки у власність для ведення особистого селянського господарства із земель державної власності сільськогосподарського призначення (запасу) громадянину Романенку Григорію Григоровичу на території Маловисківського району, Маловисківської міської ради (за межами населеного пункту)".

2. Надати у власність громадянину Романенку Григорію Григоровичу земельну ділянку загальною площею 1,0000 га, у тому числі: 1,0000 га – пасовища (кадастровий номер 3523110100:02:002:5121) державної власності, що перебуває у запасі, для ведення особистого селянського господарства (код класифікатора видів цільового призначення земель 01.03), розташовану на території Маловисківського району, Маловисківської міської ради (за межами населеного пункту).

3. Приступити до використання земельної ділянки після встановлення її меж в натурі (на місцевості) та здійснення державної реєстрації права приватної власності у Державному реєстрі речових прав.

4. Земельну ділянку використовувати за цільовим призначенням, з дотриманням вимог статей 20, 91, 103 Земельного кодексу України, Закону України "Про особисте селянське господарство" та інших нормативно-правових актів.

5. Контроль за виконанням пунктів 1, 2 цього наказу залишаю за собою.

В.о. начальника
Головного управління

Бабік Д.В.

ГУ ДЕРЖГЕОКАДАСТРУ У КІРОВОГРАДСЬКІЙ ОБЛАСТІ
11-906/21-15-СГ від 03.07.2015





ДЕРЖАВНА СЛУЖБА УКРАЇНИ З ПИТАНЬ ГЕОДЕЗІЇ, КАРТОГРАФІЇ ТА КАДАСТРУ

Головне управління Держгеокадастру у Кіровоградській області

вул. Тимірязєва, 84, м. Кіровоград, 25006, тел. (0522) 24-72-30, факс (0522) 24-29-47

E-mail: Kirovograd_gu@dazru.gov.ua Ідентифікаційний код 39767636

03.07.2015 11-907/21-15-СГ

НАКАЗ

**Про надання дозволу
на розроблення документації
із землеустрою**

Відповідно до статей 15-1, 116, 118, 121, 122, 186 Земельного кодексу України, Закону України "Про особисте селянське господарство", Положення про Головне управління Держгеокадастру у Кіровоградській області, затвердженого Наказом Держгеокадастру України від 03.03.2015 № 20, зареєстрованого у реєстрі 27.04.2015 за № 1444102000009862 та заяви гр. Луньова В.В.

НАКАЗУЮ:

1. Надати дозвіл гр. Луньову Василю Валерійовичу на розроблення проекту землеустрою щодо відведення земельної ділянки у власність, розташованої на території Добровеличківського району Гнатівської сільської ради (за межами населеного пункту).

Орієнтовний розмір земельної ділянки 1,8473 га, у тому числі: 1,8473 га - ріллі, земель сільськогосподарського призначення державної власності, що перебувають у запасі, з цільовим призначенням - для ведення особистого селянського господарства (код класифікатора видів цільового призначення земель - 01.03). Відведення земельної ділянки площею 1,8473 га здійснити за рахунок поділу раніше сформованої земельної ділянки з кадастровим номером 3521781500:02:001:9120 загальною площею 5,5421 га, що перебувають у запасі, на території Гнатівської сільської ради.

2. Розроблений проект землеустрою щодо відведення земельної ділянки підлягає погодженню та затвердженню відповідно до вимог чинного законодавства.

3. Начальнику відділу Держземагентствау Добровеличківському районі при наданні проекту землеустрою щодо відведення земельної ділянки забезпечити в установленому законодавством порядку:

3.1. розгляд проекту землеустрою щодо відведення земельної ділянки на предмет погодження;

3.2. реєстрацію земельної ділянки у Державному земельному кадастрі.

4. Гр. Луньову Василю Валерійовичу у тримісячний термін подати на затвердження, розроблений та погоджений відповідно до вимог чинного законодавства, проект землеустрою щодо відведення земельної ділянки.

5. У разі невиконання вимог, зазначених у пункті 4, даний Наказ втрачає чинність.

6. Контроль за виконанням цього наказу залишаю за собою.

В.о. начальника

Головного управління

ГУ ДЕРЖГЕОКАДАСТРУ У КІРОВОГРАДСЬКІЙ ОБЛАСТІ

11-907/21-15-СГ від 03.07.2015



Бабік Д.В.



ДЕРЖАВНА СЛУЖБА УКРАЇНИ З ПИТАНЬ ГЕОДЕЗІЇ, КАРТОГРАФІЇ ТА КАДАСТРУ
Головне управління Держгеокадастру у Кіровоградській області
вул. Тимірязєва, 84, м. Кіровоград, 25006, тел. (0522) 24-72-30, факс (0522) 24-29-47
E-mail: Kirovograd_gu@dazru.gov.ua Ідентифікаційний код 39767636

03.07.2015 11-908/21-15-СГ

НАКАЗ

**Про надання дозволу
на розроблення документації
із землеустрою**

Відповідно до статей 15-1, 116, 118, 121, 122, 186 Земельного кодексу України, Закону України "Про особисте селянське господарство", Положення про Головне управління Держгеокадастру у Кіровоградській області, затвердженого Наказом Держгеокадастру України від 03.03.2015 № 20, зареєстрованого у реєстрі 27.04.2015 за № 1444102000009862 та заяви гр. Кривонос А.М.

НАКАЗУЮ:

1. Надати дозвіл гр. Кривонос Аллі Миколаївні на розроблення проекту землеустрою щодо відведення земельної ділянки у власність, розташованої на території Добровеличківського району Гнатівської сільської ради (за межами населеного пункту).

Орієнтовний розмір земельної ділянки 1,8473 га, у тому числі: 1,8473 га - ріллі, земель сільськогосподарського призначення державної власності, що перебувають у запасі, з цільовим призначенням - для ведення особистого селянського господарства (код класифікатора видів цільового призначення земель - 01.03). Відведення земельної ділянки площею 1,8473 га здійснити за рахунок поділу раніше сформованої земельної ділянки з кадастровим номером 3521781500:02:001:9120 загальною площею 5,5421 га, що перебувають у запасі, на території Гнатівської сільської ради.

2. Розроблений проект землеустрою щодо відведення земельної ділянки підлягає погодженню та затвердженню відповідно до вимог чинного законодавства.

3. Начальнику відділу Держземагентствау Добровеличківському районі при наданні проекту землеустрою щодо відведення земельної ділянки забезпечити в установленому законодавством порядку:

3.1. розгляд проекту землеустрою щодо відведення земельної ділянки на предмет погодження;

3.2. реєстрацію земельної ділянки у Державному земельному кадастрі.

4. Гр. Кривонос Аллі Миколаївні у тримісячний термін подати на затвердження, розроблений та погоджений відповідно до вимог чинного законодавства, проект землеустрою щодо відведення земельної ділянки.

5. У разі невиконання вимог, зазначених у пункті 4, даний Наказ втрачає чинність.

6. Контроль за виконанням цього наказу залишаю за собою.

В.о. начальника

Головного управління

ГУ ДЕРЖГЕОКАДАСТРУ У КІРОВОГРАДСЬКІЙ ОБЛАСТІ
11-908/21-15-СГ від 03.07.2015



Бабік Д.В.



03.07.2015 11-909/21-15-СГ **НАКАЗ**

**Про затвердження документації
із землеустрою та надання
земельної ділянки у власність**

Відповідно до статей 15-1, 116, 118, 121, 122 Земельного кодексу України, Закону України "Про особисте селянське господарство", Положення про Головне управління Держгеокадастру у Кіровоградській області, затвердженого Наказом Державної служби України з питань геодезії, картографії та кадастру від 03.03.2015 № 20, зареєстрованого у реєстрі 27.04.2015 за № 14441020000009862 та заяви гр. Смоляра Олега Івановича

НАКАЗУЮ:

1. Затвердити "Проект землеустрою щодо відведення земельної ділянки у власність гр. Смоляру Олегу Івановичу для ведення особистого селянського господарства на території Маловисківського району, Нововознісенської сільської ради (за межами населеного пункту)".

2. Надати у власність гр. Смоляру Олегу Івановичу земельну ділянку загальною площею 1,0000 га, у тому числі: 1,0000 га – рілля (кадастровий номер 3523183700:02:000:5151), за рахунок земель сільськогосподарського призначення державної власності, що перебувають в запасі, для ведення особистого селянського господарства (код класифікатора видів цільового призначення земель 01.03), розташовану на території Маловисківського району, Нововознісенської сільської ради (за межами населеного пункту).

3. Приступити до використання земельної ділянки після встановлення її меж в натурі (на місцевості) та здійснення державної реєстрації права приватної власності у державному реєстрі речових прав.

4. Земельну ділянку використовувати за цільовим призначенням, з дотриманням вимог статей 20, 91, 103 Земельного кодексу України "Про особисте селянське господарство" та інших нормативно-правових актів.

5. Контроль за виконанням пунктів 1, 2 цього наказу залишаю за собою.

В.о. начальника
Головного управління Держгеокадастру
у Кіровоградській області

Бабік Д.В.

ГУ ДЕРЖГЕОКАДАСТРУ У КІРОВОГРАДСЬКІЙ ОБЛАСТІ
11-909/21-15-СГ від 03.07.2015





03.07.2015 11-910/21-15-СГ

НАКАЗ

**Про внесення змін, затвердження
документації із землеустрою та
надання земельної ділянки
у власність**

Відповідно до статей 15-1, 116, 118, 121, 122 Земельного кодексу України, Закону України "Про особисте селянське господарство", Положення про Головне управління Держгеокадастру у Кіровоградській області, затвердженого Наказом Державної служби України з питань геодезії, картографії та кадастру від 03.03.2015 № 20, зареєстрованого у реєстрі 27.04.2015 за № 14441020000009862 та заяви гр. Шелемеха Олександра Васильовича

НАКАЗУЮ:

1. Внести зміни до наказу Головного управління Держгеокадастру у Кіровоградській області від 10.02.2015 року № 11-770/14-15-СГ "Про надання дозволу на розроблення документації із землеустрою", виклавши пункт 4 у новій редакції:

"4. гр. Шелемех Олександр Васильовичу у шестимісячний термін подати на затвердження, розроблений та погоджений відповідно до вимог чинного законодавства, проект землеустрою щодо відведення земельної ділянки".

2. Затвердити "Проект землеустрою щодо відведення земельної ділянки у власність гр. Шелемеха Олександру Васильовичу для ведення особистого селянського господарства на території Маловисківського району Маловисківської міської ради (за межами населеного пункту).

3. Надати у власність гр. Шелемеху Олександру Васильовичу земельну ділянку загальною площею 1,0000 га, у тому числі: 1,0000 га – пасовища (кадастровий номер 3523110100:02:002:5110), за рахунок земель сільськогосподарського призначення державної власності, що перебувають в запасі, для ведення особистого селянського господарства (код класифікатора видів цільового призначення земель 01.03), розташовану на території Маловисківського району, Маловисківської міської ради (за межами населеного пункту).

4. Приступити до використання земельної ділянки після встановлення її меж в натурі (на місцевості) та здійснення державної реєстрації права приватної власності у державному реєстрі речових прав.

ГУ ДЕРЖГЕОКАДАСТРУ У КІРОВОГРАДСЬКІЙ ОБЛАСТІ
11-910/21-15-СГ від 03.07.2015



5. Земельну ділянку використовувати за цільовим призначенням, з дотриманням вимог статей 20, 91, 103 Земельного кодексу України "Про особисте селянське господарство" та інших нормативно-правових актів.

6. Контроль за виконанням пунктів 1, 2 цього наказу залишаю за собою.

В.о. начальника

Головного управління Держгеокадастру
у Кіровоградській області



Бабік Д.В.

ГУ ДЕРЖГЕОКАДАСТРУ У КІРОВОГРАДСЬКІЙ ОБЛАСТІ
11-910/21-15-СГ від 03.07.2015





ДЕРЖАВНА СЛУЖБА УКРАЇНИ З ПИТАНЬ ГЕОДЕЗІЇ, КАРТОГРАФІЇ ТА КАДАСТРУ

Головне управління Держгеокадастру у Кіровоградській області

вул. Тимірязєва, 84, м. Кіровоград, 25006, тел. (0522) 24-72-30, факс (0522) 24-29-47

E-mail: Kirovograd_gu@dazru.gov.ua Ідентифікаційний код 39767636

03.07.2015 11-911/21-15-СГ

НАКАЗ

**Про внесення змін, затвердження
документації із землеустрою та
надання земельної ділянки у власність**

Відповідно до статей 15-1, 116, 118, 121, 122 Земельного кодексу України, Закону України "Про особисте селянське господарство", Положення про Головне управління Держгеокадастру у Кіровоградській області, затвердженого Наказом Державної служби України з питань геодезії, картографії та кадастру від 03.03.2015 № 20, зареєстрованого у реєстрі 27.04.2015 за № 14441020000009862 та заяви гр. Моторного Василя Івановича

НАКАЗУЮ:

1. Внести зміни до наказу Головного управління Держгеокадастру у Кіровоградській області від 02.09.2015 року № 11-1398/14-14-СГ "Про надання дозволу на розроблення документації із землеустрою", виклавши пункт 4 у новій редакції:

"4. гр. Моторному Василю Івановичу у десятимісячний термін подати на затвердження, розроблений та погоджений відповідно до вимог чинного законодавства, проект землеустрою щодо відведення земельної ділянки".

2. Затвердити "Проект землеустрою щодо відведення земельної ділянки у власність гр. Моторному Василю Івановичу для ведення особистого селянського господарства на території Маловисківського району, Хмелівської сільської ради (за межами населеного пункту)".

3. Надати у власність гр. Моторному Василю Івановичу земельну ділянку загальною площею 2,0000 га, у тому числі: 2,0000 га – пасовища (кадастровий номер 3523186800:02:001:5003), за рахунок земель сільськогосподарського призначення державної власності, що перебувають в запасі, для ведення особистого селянського господарства (код класифікатора видів цільового призначення земель 01.03), розташовану на території Маловисківського району, Хмелівської сільської ради (за межами населеного пункту).

4. Приступити до використання земельної ділянки після встановлення її меж в натурі (на місцевості) та здійснення державної реєстрації права приватної власності у державному реєстрі речових прав.

ГУ ДЕРЖГЕОКАДАСТРУ У КІРОВОГРАДСЬКІЙ ОБЛАСТІ
11-911/21-15-СГ від 03.07.2015



5. Земельну ділянку використовувати за цільовим призначенням, з дотриманням вимог статей 20, 91, 103 Земельного кодексу України "Про особисте селянське господарство" та інших нормативно-правових актів.

6. Контроль за виконанням пунктів 1, 2 цього наказу залишаю за собою.

В.о. начальника
Головного управління Держгеокадастру
у Кіровоградській області



Бабік Д.В.





03.07.2015 11-912/21-15-СГ

НАКАЗ

**Про внесення змін, затвердження
документації із землеустрою та
надання земельної ділянки у власність**

Відповідно до статей 15-1, 116, 118, 121, 122 Земельного кодексу України, Закону України "Про особисте селянське господарство", Положення про Головне управління Держгеокадастру у Кіровоградській області, затвердженого Наказом Державної служби України з питань геодезії, картографії та кадастру від 03.03.2015 № 20, зареєстрованого у реєстрі 27.04.2015 за № 14441020000009862 та заяви гр. Мельникова Сергія Геннадійовича

НАКАЗУЮ:

1. Внести зміни до наказу Головного управління Держгеокадастру у Кіровоградській області від 10.02.2015 року № 11-768/14-15-СГ "Про надання дозволу на розроблення документації із землеустрою", виклавши пункт 4 у новій редакції:

"4. гр. Мельникову Сергію Геннадійовичу у шестимісячний термін подати на затвердження, розроблений та погоджений відповідно до вимог чинного законодавства, проект землеустрою щодо відведення земельної ділянки".

2. Затвердити "Проект землеустрою щодо відведення земельної ділянки у власність гр. Мельникову Сергію Геннадійовичу для ведення особистого селянського господарства на території Маловисківського району Маловисківської міської ради (за межами населеного пункту).

3. Надати у власність гр. Мельникову Сергію Геннадійовичу земельну ділянку загальною площею 1,0000 га, у тому числі: 1,0000 га – пасовища (кадастровий номер 3523110100:02:002:5116), за рахунок земель сільськогосподарського призначення державної власності, що перебувають в запасі, для ведення особистого селянського господарства (код класифікатора видів цільового призначення земель 01.03), розташовану на території Маловисківського району, Маловисківської міської ради (за межами населеного пункту).


4. Приступити до використання земельної ділянки після встановлення її меж в натурі (на місцевості) та здійснення державної реєстрації права приватної власності у державному реєстрі.



5. Земельну ділянку використовувати за цільовим призначенням, з дотриманням вимог статей 20, 91, 103 Земельного кодексу України "Про особисте селянське господарство" та інших нормативно-правових актів.

6. Контроль за виконанням пунктів 1, 2 цього наказу залишаю за собою.

В.о. начальника
Головного управління Держгеокадастру
у Кіровоградській області



Бабік Д.В.

ГУ ДЕРЖГЕОКАДАСТРУ У КІРОВОГРАДСЬКІЙ ОБЛАСТІ
11-912/21-15-СГ від 03.07.2015





ДЕРЖАВНА СЛУЖБА УКРАЇНИ З ПИТАНЬ ГЕОДЕЗІЇ, КАРТОГРАФІЇ ТА КАДАСТРУ

Головне управління Держгеокадастру у Кіровоградській області

вул. Тимірязєва, 84, м. Кіровоград, 25006, тел. (0522) 24-72-30, факс (0522) 24-29-47

E-mail: Kirovograd_gu@dazru.gov.ua Ідентифікаційний код 39767636

03.07.2015 11-913/21-15-СГ

НАКАЗ

**Про внесення змін, затвердження
документації із землеустрою та
надання земельної ділянки у
власність**

Відповідно до статей 15-1, 116, 118, 121, 122 Земельного кодексу України, Закону України "Про особисте селянське господарство", Положення про Головне управління Держгеокадастру у Кіровоградській області, затвердженого Наказом Державної служби України з питань геодезії, картографії та кадастру від 03.03.2015 № 20, зареєстрованого у реєстрі 27.04.2015 за № 14441020000009862 та заяви гр. Скляренка Олександра Віталійовича

НАКАЗУЮ:

1. Внести зміни до наказу Головного управління Держземагентства у Кіровоградській області від 15.01.2015 року № 11-319/14-14-СГ "Про надання дозволу на розроблення документації із землеустрою", виклавши пункт 4 у новій редакції:

"4. гр. Скляренку Олександрю Віталійовичу у шестимісячний термін подати на затвердження, розроблений та погоджений відповідно до вимог чинного законодавства, проект землеустрою щодо відведення земельної ділянки".

2. Затвердити "Проект землеустрою щодо відведення земельної ділянки у власність гр. Скляренку Олександрю Віталійовичу для ведення особистого селянського господарства на території Маловисківського району, Маловисківської міської ради (за межами населеного пункту)".

3. Надати у власність гр. Скляренку Олександрю Віталійовичу земельну ділянку загальною площею 1,0000 га, у тому числі: 1,0000 га – пасовища (кадастровий номер 3523110100:02:002:5115), за рахунок земель сільськогосподарського призначення державної власності, що перебувають в запасі, для ведення особистого селянського господарства (код класифікатора видів цільового призначення земель 01.03), розташовану на території Маловисківського району, Маловисківської міської ради (за межами населеного пункту).

4. Приступити до використання земельної ділянки після встановлення її меж в натурі (на місцевості) та здійснення державної реєстрації права приватної власності у державному реєстрі речових прав.

ГУ ДЕРЖГЕОКАДАСТРУ У КІРОВОГРАДСЬКІЙ ОБЛАСТІ
11-913/21-15-СГ від 03.07.2015



5. Земельну ділянку використовувати за цільовим призначенням, з дотриманням вимог статей 20, 91, 103 Земельного кодексу України "Про особисте селянське господарство" та інших нормативно-правових актів.


6. Контроль за виконанням пунктів 1, 2 цього наказу залишаю за собою.

В.о. начальника
Головного управління Держгеокадастру
у Кіровоградській області



Бабік Д.В.

ГУ ДЕРЖГЕОКАДАСТРУ У КІРОВОГРАДСЬКІЙ ОБЛАСТІ
11-913/21-15-СГ від 03.07.2015





ДЕРЖАВНА СЛУЖБА УКРАЇНИ З ПИТАНЬ ГЕОДЕЗІЇ, КАРТОГРАФІЇ ТА КАДАСТРУ

Головне управління Держгеокадастру у Кіровоградській області

вул. Тимірязєва, 84, м. Кіровоград, 25006, тел. (0522) 24-72-30, факс (0522) 24-29-47

E-mail: Kirovograd_gu@dazru.gov.ua Ідентифікаційний код 39767636

03.07.2015 11-914/21-15-СГ

НАКАЗ

Про надання дозволу на
розроблення документації
із землеустрою

Відповідно до статей 15-1, 116, 118, 121, 122 Земельного кодексу України, Положення про Головне управління Держгеокадастру у Кіровоградській області, затвердженого Наказом Держгеокадастру України від 03.03.2015 року № 20, зареєстрованого у реєстрі від 27.04.2015 року №14441020000009862 та заяви гр. Білорусова Ю.Т.

НАКАЗУЮ:

1. Надати дозвіл гр. Білорусову Юрію Трохимовичу на розроблення проекту землеустрою щодо відведення земельної ділянки у власність, розташованої на території Гайворонського району, Солгутівської сільської ради (за межами населеного пункту).

Орієнтовний розмір земельної ділянки 0,0959 га, у тому числі: 0,0959 га – сади, із земель сільськогосподарського призначення державної власності, що перебувають у запасі, з цільовим призначенням – для ведення індивідуального садівництва (код класифікатора видів цільового призначення земель – 01.05).

2. Розроблений проект землеустрою щодо відведення земельної ділянки підлягає погодженню та затвердженню відповідно до вимог чинного законодавства.

3. Начальнику відділу Держземагентства у Гайворонському районі при наданні проекту землеустрою щодо відведення земельної ділянки забезпечити в установленому законодавством порядку:

3.1. розгляд проєкту землеустрою щодо відведення земельної ділянки на предмет погодження;

3.2. реєстрацію земельної ділянки у Державному земельному кадастрі.

4. Гр. Білорусову Юрію Трохимовичу у тримісячний термін подати на затвердження, розроблений та погоджений відповідно до вимог чинного законодавства, проект землеустрою щодо відведення земельної ділянки.

5. У разі невиконання вимог, зазначених у пункті 4, даний наказ втрачає чинність.

6. Контроль за виконанням цього наказу залишаю за собою.

В.о. начальника
Головного управління

Д.В.Бабік

ГУ ДЕРЖГЕОКАДАСТРУ У КІРОВОГРАДСЬКІЙ ОБЛАСТІ
11-914/21-15-СГ від 03.07.2015





03.07.2015 11-915/21-15-СГ

НАКАЗ

Про затвердження документації із землеустрою та надання земельної ділянки у власність

Відповідно до статей 15-1, 116, 118, 121, 122, 186 Земельного кодексу України, Закону України "Про особисте селянське господарство", Положення про Головне управління Держгеокадастру у Кіровоградській області, затвердженого Наказом Держгеокадастру України від 03.03.2015 за №20, зареєстрованого у реєстрі 27.04.2015 за №1444102000009862, заяви гр. Сторожук Тамари Лук'янівни

НАКАЗУЮ:

1. Затвердити "Проект землеустрою щодо відведення земельної ділянки у власність гр. Сторожук Тамарі Лук'янівни для ведення особистого селянського господарства на території Голованівського району Голованівської селищної ради (за межами населеного пункту)".

2. Надати у власність гр. Сторожук Тамарі Лук'янівни земельну ділянку загальною площею 1,6503 га, у тому числі: 1,6503 га – ріллі (кадастровий номер 3521482800:02:000:0863), за рахунок земель сільськогосподарського призначення державної власності, що перебувають у запасі, для ведення особистого селянського господарства (код класифікатора видів цільового призначення земель 01.03), розташовану на території Голованівського району Клинівської сільської ради (за межами населеного пункту).

3. Приступити до використання земельної ділянки після встановлення її меж в натурі (на місцевості) та здійснення державної реєстрації права приватної власності у Державному реєстрі речових прав.

4. Земельну ділянку використовувати за цільовим призначенням, з дотриманням вимог статей 20, 91, 103 Земельного кодексу України, Закону України "Про особисте селянське господарство" та інших нормативно-правових актів.

5. Контроль за виконанням пунктів 1, 2 цього наказу залишаю за собою.

В.о. начальника
Головного управління

Бабік Д.В.





ДЕРЖАВНА СЛУЖБА УКРАЇНИ З ПИТАНЬ ГЕОДЕЗІЇ, КАРТОГРАФІЇ ТА КАДАСТРУ

Головне управління Держгеокадастру у Кіровоградській області

вул. Тимірязєва, 84, м. Кіровоград, 25006, тел. (0522) 24-72-30, факс (0522) 24-29-47

E-mail: Kirovograd_gu@dazru.gov.ua Ідентифікаційний код 39767636

03.07.2015 11-916/21-15-СГ **НАКАЗ**

**Про затвердження документації
із землеустрою та надання земельної
ділянки у власність**

Відповідно до статей 15-1, 116, 118, 121, 122, 186 Земельного кодексу України, Закону України "Про особисте селянське господарство", Положення про Головне Управління Держгеокадастру у Кіровоградській області, затвердженого Наказом Держгеокадастру України від 03.03.2015 року № 20, зареєстрованого у реєстрі від 27.04.2015 року №1444102000009862 та заяви гр. Дяченка Р.В.

НАКАЗУЮ:

1. Затвердити «Проект землеустрою щодо відведення земельної ділянки у власність для ведення особистого селянського господарства із земель державної власності сільськогосподарського призначення (запасу) громадянину Дяченку Руслану Володимировичу на території Гайворонського району Солгутівської сільської ради (за межами населеного пункту)».

2. Надати у власність громадянину Дяченку Руслану Володимировичу земельну ділянку загальною площею 1,8300 га, у тому числі: 1,8300 га – рілля (кадастровий номер 3521184900:02:000:2046) державної власності, що перебуває у запасі, для ведення особистого селянського господарства (код класифікатора видів цільового призначення земель – 01.03), розташовану на території Гайворонського району Солгутівської сільської ради (за межами населеного пункту).

3. Приступити до використання земельної ділянки після встановлення її меж в натурі (на місцевості) та здійснення державної реєстрації права приватної власності у Державному реєстрі речових прав.

4. Земельну ділянку використовувати за цільовим призначенням, з дотриманням вимог статей 20, 91, 103 Земельного кодексу України, Закону України «Про особисте селянське господарство» та інших нормативно-правових актів.

5. Контроль за виконанням пунктів 1, 2 цього наказу залишаю за собою.

В.о. начальника
Головного управління

Д.В.Бабік

ГУ ДЕРЖГЕОКАДАСТРУ У КІРОВОГРАДСЬКІЙ ОБЛАСТІ
11-916/21-15-СГ від 03.07.2015





ДЕРЖАВНА СЛУЖБА УКРАЇНИ З ПИТАНЬ ГЕОДЕЗІЇ, КАРТОГРАФІЇ ТА КАДАСТРУ

Головне управління Держгеокадастру у Кіровоградській області

вул. Тимірязєва, 84, м. Кіровоград, 25006, тел. (0522) 24-72-30, факс (0522) 24-29-47

E-mail: Kirovograd_gu@dazru.gov.ua Ідентифікаційний код 39767636

03.07.2015 11-917/21-15-СГ **НАКАЗ**

**Про затвердження документації
із землеустрою та надання земельної
ділянки у власність**

Відповідно до статей 15-1, 116, 118, 121, 122, 186 Земельного кодексу України, Закону України "Про особисте селянське господарство", Положення про Головне управління Держгеокадастру у Кіровоградській області, затвердженого Наказом Держгеокадастру України від 03.03.2015 за №20, зареєстрованого у реєстрі 27.04.2015 за №14441020000009862 та заяви гр. Рогози Віталія Миколайовича.

НАКАЗУЮ:

1. Затвердити "Проект землеустрою щодо відведення земельної ділянки у власність гр. Рогозі Віталію Миколайовичу для ведення особистого селянського господарства на території Голованівського району Вербівська сільської ради (за межами населеного пункту)".

2. Надати у власність гр. Рогозі Віталію Миколайовичу земельну ділянку загальною площею 2,0000 га, у тому числі: 2,0000 га – ріллі (кадастровий номер 3521480500:02:000:0511), за рахунок земель сільськогосподарського призначення державної власності, що перебувають у запасі, для ведення особистого селянського господарства (код класифікатора видів цільового призначення земель 01.03), розташовану на території Голованівського району Вербівська сільської ради (за межами населеного пункту).

3. Приступити до використання земельної ділянки після встановлення її меж в натурі (на місцевості) та здійснення державної реєстрації права приватної власності у Державному реєстрі речових прав.

4. Земельну ділянку використовувати за цільовим призначенням, з дотриманням вимог статей 20, 91, 103 Земельного кодексу України, Закону України "Про особисте селянське господарство" та інших нормативно-правових актів.

5. Контроль за виконанням пунктів 1, 2 цього наказу залишаю за собою.

В.о. начальника
Головного управління

Бабік Д.В.

ГУ ДЕРЖГЕОКАДАСТРУ У КІРОВОГРАДСЬКІЙ ОБЛАСТІ
11-917/21-15-СГ від 03.07.2015





ДЕРЖАВНА СЛУЖБА УКРАЇНИ З ПИТАНЬ ГЕОДЕЗІЇ, КАРТОГРАФІЇ ТА КАДАСТРУ

Головне управління Держгеокадастру у Кіровоградській області

вул. Тимірязєва, 84, м. Кіровоград, 25006, тел. (0522) 24-72-30, факс (0522) 24-29-47

E-mail: Kirovograd_gu@dazru.gov.ua Ідентифікаційний код 39767636

03.07.2015 11-918/21-15-СГ **НАКАЗ**

**Про надання дозволу на
розроблення документації
із землеустрою**

Відповідно до статей 15-1, 116, 118, 121, 122, 186 Земельного кодексу України, Закону України "Про особисте селянське господарство", Положення про Головне управління Держгеокадастру у Кіровоградській області, затвердженого Наказом Держгеокадастру України від 03.03.2015 № 20, зареєстрованого у реєстрі 27.04.2015 за № 14441020000009862 та заяви гр. Лупол О.П.

НАКАЗУЮ:

1. Надати дозвіл гр. Луполу Олегу Петровичу на розроблення проекту землеустрою щодо відведення земельної ділянки у власність, розташованої на території Гайворонського району, Заваллівської селищної ради (за межами населеного пункту).

Орієнтовний розмір земельної ділянки 2,0000 га, у тому числі: 2,0000 га – рілля, із земель сільськогосподарського призначення державної власності, що перебувають у запасі, з цільовим призначенням – для ведення особистого селянського господарства (код класифікатора видів цільового призначення земель – 01.03).

2. Розроблений проект землеустрою щодо відведення земельної ділянки підлягає погодженню та затвердженню відповідно до вимог чинного законодавства.

3. Начальнику відділу Держземагентства у Гайворонському районі при наданні проекту землеустрою щодо відведення земельної ділянки забезпечити в установленому законодавством порядку:

3.1. розгляд проекту землеустрою щодо відведення земельної ділянки на предмет погодження;

3.2. реєстрацію земельної ділянки у Державному земельному кадастрі.

4. Гр. Луполу Олегу Петровичу у тримісячний термін подати на затвердження, розроблений та погоджений відповідно до вимог чинного законодавства, проект землеустрою щодо відведення земельної ділянки.

5. У разі невиконання вимог, зазначених у пункті 4, даний наказ втрачає чинність.

6. Контроль за виконанням цього наказу залишаю за собою.

В.о. начальника
Головного управління

Д.В.Бабік

ГУ ДЕРЖГЕОКАДАСТРУ У КІРОВОГРАДСЬКІЙ ОБЛАСТІ
11-918/21-15-СГ від 03.07.2015





ДЕРЖАВНА СЛУЖБА УКРАЇНИ З ПИТАНЬ ГЕОДЕЗІЇ, КАРТОГРАФІЇ ТА КАДАСТРУ

Головне управління Держгеокадастру у Кіровоградській області

вул. Тимірязєва, 84, м. Кіровоград, 25006, тел. (0522) 24-72-30, факс (0522) 24-29-47

E-mail: Kirovograd_gu@dazru.gov.ua Ідентифікаційний код 39767636

03.07.2015 11-919/21-15-СГ **НАКАЗ**

**Про затвердження документації
із землеустрою та передачі в оренду
земельної ділянки**

Відповідно до статей 15-1, 116, 118, 121, 122 Земельного кодексу України, Закону України "Про особисте селянське господарство", Положення про Головне управління Держгеокадастру у Кіровоградській області, затвердженого Наказом Держгеокадастру України від 03.03.2015 за №20, зареєстрованого у реєстрі 27.04.2015 за №1444102000009862, заяви гр. Довгополої Оксани Володимирівни

НАКАЗУЮ:

1. Надати гр. Довгополій Оксані Володимирівні земельну ділянку (кадастровий номер 3521481800:02:000:7001), в оренду строком на 10 років, розташовану на території Голованівського району Журавлинської сільської ради (за межами населеного пункту), загальною площею 1,2431 га, у тому числі: 1,2431 га – пасовища, за рахунок земель сільськогосподарського призначення державної власності, що перебувають у запасі, для сінокосіння та випасання худоби (код класифікатора видів цільового призначення земель 01.08)

2. Встановити річну орендну плату за користування вказаною земельною ділянкою у розмірі 5 (п'ять) відсотків від її нормативної грошової оцінки.

3. Відділу Держземагентства у Голованівському районі забезпечити державну реєстрацію права власності держави у Державному реєстрі речових прав та укласти договір оренди земельної ділянки від імені Головного управління Держземагентства у Кіровоградській області.

4. Приступити до використання земельної ділянки після встановлення її меж в натурі (на місцевості) та здійснення державної реєстрації права оренди у Державному реєстрі речових прав.

5. Земельну ділянку використовувати за цільовим призначенням, з дотриманням вимог статей 96, 102 Земельного кодексу України, Закону України "Про оренду землі" та інших нормативно-правових актів.

6. Відділу Держземагентства у Голованівському районі Кіровоградської області внести відповідні зміни у земельно-облікові документи.

7. Контроль за виконанням пунктів 1-2 цього наказу залишаю за собою.

В.о. начальника
Головного управління

Бабік Д.В.

ГУ ДЕРЖГЕОКАДАСТРУ У КІРОВОГРАДСЬКІЙ ОБЛАСТІ
11-919/21-15-СГ від 03.07.2015





ДЕРЖАВНА СЛУЖБА УКРАЇНИ З ПИТАНЬ ГЕОДЕЗІЇ, КАРТОГРАФІЇ ТА КАДАСТРУ

Головне управління Держгеокадастру у Кіровоградській області

вул. Гимірязєва, 84, м. Кіровоград, 25006, тел. (0522) 24-72-30, факс (0522) 24-29-47

E-mail: Kirovograd_gu@dazgu.gov.ua Ідентифікаційний код 39767636

03.07.2015 11-920/21-15-СГ

НАКАЗ

**Про надання дозволу на
розроблення документації
із землеустрою**

Відповідно до статей 15-1, 116, 118, 121, 122, 186 Земельного кодексу України, Закону України "Про особисте селянське господарство", Положення про Головне управління Держгеокадастру у Кіровоградській області, затвердженого Наказом Держгеокадастру України від 03.03.2015 № 20, зареєстрованого у реєстрі 27.04.2015 за № 14441020000009862 та заяви гр. Мельника В.М.

НАКАЗУЮ:

1. Надати дозвіл гр. Мельнику Володимиру Миколайовичу на розроблення проекту землеустрою щодо відведення земельної ділянки у власність, розташованої на території Гайворонського району, Солгутівської сільської ради (за межами населеного пункту).

Орієнтовний розмір земельної ділянки 1,9500 га, у тому числі: 1,9500 га – рілля, із земель сільськогосподарського призначення державної власності, що перебувають у запасі, з цільовим призначенням – для ведення особистого селянського господарства (код класифікатора видів цільового призначення земель – 01.03).

2. Розроблений проект землеустрою щодо відведення земельної ділянки підлягає погодженню та затвердженню відповідно до вимог чинного законодавства.

3. Начальнику відділу Держземагентства у Гайворонському районі при наданні проекту землеустрою щодо відведення земельної ділянки забезпечити в установленому законодавством порядку:

3.1. розгляд проекту землеустрою щодо відведення земельної ділянки на предмет погодження;

3.2. реєстрацію земельної ділянки у Державному земельному кадастрі.

4. Гр. Мельнику Володимиру Миколайовичу у тримісячний термін подати на затвердження, розроблений та погоджений відповідно до вимог чинного законодавства, проект землеустрою щодо відведення земельної ділянки.

5. У разі невиконання вимог, зазначених у пункті 4, даний наказ втрачає чинність.

6. Контроль за виконанням цього наказу залишаю за собою.

В.о. начальника
Головного управління

Д.В.Бабік

ГУ ДЕРЖГЕОКАДАСТРУ У КІРОВОГРАДСЬКІЙ ОБЛАСТІ
11-920/21-15-СГ від 03.07.2015





ДЕРЖАВНА СЛУЖБА УКРАЇНИ З ПИТАНЬ ГЕОДЕЗІЇ, КАРТОГРАФІЇ ТА КАДАСТРУ

Головне управління Держгеокадастру у Кіровоградській області

вул. Тимірязєва, 84, м. Кіровоград, 25006, тел. (0522) 24-72-30, факс (0522) 24-29-47

E-mail: Kirovograd_gu@dazru.gov.ua Ідентифікаційний код 39767636

03.07.2015 11-921/21-15-СГ

НАКАЗ

Про внісєння змін до наказу Головного
управління Держземагентства
у Кіровоградській області

Відповідно до статей 15-1, 122, 123, 124, 134 Земельного кодексу України, Положення про Головне Управління Держгеокадастру у Кіровоградській області, затвердженого Наказом Держгеокадастру України від 03.03.2015 року № 20, зареєстрованого у реєстрі від 27.04.2015 року №14441020000009862 та заяви гр. Продана М.С.

НАКАЗУЮ:

1. Внести зміни до наказу Головного управління Держземагентства у Кіровоградській області "Про надання дозволу на розроблення документації із землеустрою" від 20.02.2015 № 11-962/14-15-СГ, виклавши пункт 4 у новій редакції:

"4. Гр. Продану Миколі Станіславовичу у шестимісячний термін подати на затвердження, розроблений та погоджений відповідно до вимог чинного законодавства, проект землеустрою щодо відведення земельної ділянки."

2. Контроль за виконанням цього наказу залишаю за собою.

В.о. начальника
Головного управління

Д.В.Бабік

ГУ ДЕРЖГЕОКАДАСТРУ У КІРОВОГРАДСЬКІЙ ОБЛАСТІ
11-921/21-15-СГ від 03.07.2015





ДЕРЖАВНА СЛУЖБА УКРАЇНИ З ПИТАНЬ ГЕОДЕЗІЇ, КАРТОГРАФІЇ ТА КАДАСТРУ

Головне управління Держгеокадастру у Кіровоградській області

вул. Тимірязєва, 84, м. Кіровоград, 25006, тел. (0522) 24-72-30, факс (0522) 24-29-47

E-mail: Kirovograd_gu@dazru.gov.ua Ідентифікаційний код 39767636

03.07.2015 11-922/21-15-СГ

НАКАЗ

**Про затвердження документації
із землеустрою та надання земельної
ділянки у власність**

Відповідно до статей 15-1, 116, 118, 121, 122, 186 Земельного кодексу України, Закону України "Про особисте селянське господарство", Положення про Головне Управління Держгеокадастру у Кіровоградській області, затвердженого Наказом Держгеокадастру України від 03.03.2015 року № 20, зареєстрованого у реєстрі від 27.04.2015 року №14441020000009862 та заяви гр. Продана М.С.

НАКАЗУЮ:

1. Затвердити «Проект землеустрою щодо відведення земельної ділянки у власність для ведення особистого селянського господарства із земель державної власності сільськогосподарського призначення (запасу) громадянину Продану Миколі Станіславовичу на території Гайворонського району Гайворонської міської ради (за межами населеного пункту)».

2. Надати у власність громадянину Продану Миколі Станіславовичу земельну ділянку загальною площею 2,0000 га, у тому числі: 2,0000 га – рілля (кадастровий номер 3521110100:02:000:2172) державної власності, що перебуває у запасі, для ведення особистого селянського господарства (код класифікатора видів цільового призначення земель – 01.03), розташовану на території Гайворонського району Гайворонської міської ради (за межами населеного пункту).

3. Приступити до використання земельної ділянки після встановлення її меж в натурі (на місцевості) та здійснення державної реєстрації права приватної власності у Державному реєстрі речових прав.

4. Земельну ділянку використовувати за цільовим призначенням, з дотриманням вимог статей 20, 91, 103 Земельного кодексу України, Закону України «Про особисте селянське господарство» та інших нормативно-правових актів.

5. Контроль за виконанням пунктів 1, 2 цього наказу залишаю за собою.

В.о. начальника
Головного управління

Д.В.Бабік

ГУ ДЕРЖГЕОКАДАСТРУ У КІРОВОГРАДСЬКІЙ ОБЛАСТІ
11-922/21-15-СГ від 03.07.2015





ДЕРЖАВНА СЛУЖБА УКРАЇНИ З ПИТАНЬ ГЕОДЕЗІЇ, КАРТОГРАФІЇ ТА КАДАСТРУ

Головне управління Держгеокадастру у Кіровоградській області

вул. Тимірязєва, 84, м. Кіровоград, 25006, тел. (0522) 24-72-30, факс (0522) 24-29-47

E-mail: Kirovograd_gu@dazru.gov.ua Ідентифікаційний код 39767636

03.07.2015 11-923/21-15-СГ **НАКАЗ**

**Про надання дозволу на
розроблення документації
із землеустрою**

Відповідно до статей 15-1, 116, 118, 121, 122 Земельного кодексу України, Закону України "Про особисте селянське господарство", Положення про Головне управління Держгеокадастру у Кіровоградській області, затвердженого Наказом Держгеокадастру України від 03.03.2015 за №20, зареєстрованого у реєстрі 27.04.2015 за №14441020000009862, заяви гр. Джалюк Тетяни Дмитрівни

НАКАЗУЮ:

1. Надати дозвіл гр. Джалюк Тетяні Дмитрівні на розроблення проекту землеустрою щодо відведення земельної ділянки у власність, розташованої на території Голованівського району Межирічківської сільської ради (за межами населеного пункту).

Орієнтовний розмір земельної ділянки 2,0000 га, у тому числі: 2,0000 га – пасовища, земель сільськогосподарського призначення державної власності, що перебувають у запасі, з цільовим призначенням - для ведення особистого селянського господарства (код класифікатора видів цільового призначення земель - 01.03).

2. Розроблений проект землеустрою щодо відведення земельної ділянки підлягає погодженню та затвердженню відповідно до вимог чинного законодавства.

3. Начальнику відділу Держземагентства у Голованівському районі при наданні проекту землеустрою щодо відведення земельної ділянки забезпечити в установленому законодавством порядку:

3.1. розгляд проекту землеустрою щодо відведення земельної ділянки на предмет погодження;

3.2. реєстрацію земельної ділянки у Державному земельному кадастрі.

4. Гр. Джалюк Тетяні Дмитрівні у тримісячний термін подати на затвердження, розроблений та погоджений відповідно до вимог чинного законодавства, проект землеустрою щодо відведення земельної ділянки.

5. У разі невиконання вимог, зазначених у пункті 4, даний Наказ втрачає чинність.

6. Контроль за виконанням цього наказу залишаю за собою.

В.о. начальника
Головного управління

Бабік Д.В.

ГУ ДЕРЖГЕОКАДАСТРУ У КІРОВОГРАДСЬКІЙ ОБЛАСТІ
11-923/21-15-СГ від 03.07.2015





ДЕРЖАВНА СЛУЖБА УКРАЇНИ З ПИТАНЬ ГЕОДЕЗІЇ, КАРТОГРАФІЇ ТА КАДАСТРУ

Головне управління Держгеокадастру у Кіровоградській області

вул. Гимірязєва, 84, м. Кіровоград, 25006, тел. (0522) 24-72-30, факс (0522) 24-29-47

E-mail: Kirovograd_gu@dazru.gov.ua Ідентифікаційний код 39767636

03.07.2015 11-924/21-15-СГ

НАКАЗ

**Про затвердження документації
із землеустрою та надання земельної
ділянки у власність**

Відповідно до статей 15-1, 116, 118, 121, 122, 186 Земельного кодексу України, Закону України "Про особисте селянське господарство", Положення про Головне Управління Держгеокадастру у Кіровоградській області, затвердженого Наказом Держгеокадастру України від 03.03.2015 року № 20, зареєстрованого у реєстрі від 27.04.2015 року №14441020000009862 та заяви гр. Шимчик С.М.

НАКАЗУЮ:

1. Затвердити «Проект землеустрою щодо відведення земельної ділянки у власність для ведення особистого селянського господарства із земель державної власності сільськогосподарського призначення (запасу) громадянці Шимчик Світлані Миколаївні на території Гайворонського району Гайворонської міської ради (за межами населеного пункту)».

2. Надати у власність громадянці Шимчик Світлані Миколаївні земельну ділянку загальною площею 2,0000 га, у тому числі: 2,0000 га – рілля (кадастровий номер 3521110100:02:000:2175) державної власності, що перебуває у запасі, для ведення особистого селянського господарства (код класифікатора видів цільового призначення земель – 01.03), розташовану на території Гайворонського району Гайворонської міської ради (за межами населеного пункту).

3. Приступити до використання земельної ділянки після встановлення її меж в натурі (на місцевості) та здійснення державної реєстрації права приватної власності у Державному реєстрі речових прав.

4. Земельну ділянку використовувати за цільовим призначенням, з дотриманням вимог статей 20, 91, 103 Земельного кодексу України, Закону України «Про особисте селянське господарство» та інших нормативно-правових актів.

5. Контроль за виконанням пунктів 1, 2 цього наказу залишаю за собою.

В.о. начальника
Головного управління

Д.В.Бабік

ГУ ДЕРЖГЕОКАДАСТРУ У КІРОВОГРАДСЬКІЙ ОБЛАСТІ
11-924/21-15-СГ від 03.07.2015





ДЕРЖАВНА СЛУЖБА УКРАЇНИ З ПИТАНЬ ГЕОДЕЗІЇ, КАРТОГРАФІЇ ТА КАДАСТРУ
Головне управління Держгеокадастру у Кіровоградській області
вул. Тимірязєва, 84, м. Кіровоград, 25006, тел. (0522) 24-72-30, факс (0522) 24-29-47
E-mail: Kirovograd_gu@dazru.gov.ua Ідентифікаційний код 39767636

03.07.2015 11-925/21-15-СГ **НАКАЗ**

**Про надання дозволу на
розроблення документації
із землеустрою**

Відповідно до статей 15-1, 116, 118, 121, 122 Земельного кодексу України, Закону України "Про особисте селянське господарство", Положення про Головне управління Держгеокадастру у Кіровоградській області, затвердженого Наказом Держгеокадастру України від 03.03.2015 за №20, зареєстрованого у реєстрі 27.04.2015 за №14441020000009862, заяви гр. Конончука Олександра Олександровича

НАКАЗУЮ:

1. Надати дозвіл гр. Конончуку Олександр Олександровичу на розроблення проекту землеустрою щодо відведення земельної ділянки у власність, розташованої на території Голованівського району Межирічківської сільської ради (за межами населеного пункту). Орієнтовний розмір земельної ділянки 2,0000 га, у тому числі: 2,0000 га – пасовища, земель сільськогосподарського призначення державної власності, що перебувають у запасі, з цільовим призначенням - для ведення особистого селянського господарства (код класифікатора видів цільового призначення земель - 01.03).

2. Розроблений проект землеустрою щодо відведення земельної ділянки підлягає погодженню та затвердженню відповідно до вимог чинного законодавства.

3. Начальнику відділу Держземагентства у Голованівському районі при наданні проекту землеустрою щодо відведення земельної ділянки забезпечити в установленому законодавством порядку:

3.1. розгляд проекту землеустрою щодо відведення земельної ділянки на предмет погодження;

3.2. реєстрацію земельної ділянки у Державному земельному кадастрі.

4. Гр. Конончуку Олександр Олександровичу у тримісячний термін подати на затвердження, розроблений та погоджений відповідно до вимог чинного законодавства, проект землеустрою щодо відведення земельної ділянки.

5. У разі невиконання вимог, зазначених у пункті 4, даний Наказ втрачає чинність.

6. Контроль за виконанням цього наказу залишаю за собою.

В.о. начальника

Головного управління Держгеокадастру у Кіровоградській області
11-925/21-15-СГ від 03.07.2015

Бабік Д.В.





ДЕРЖАВНА СЛУЖБА УКРАЇНИ З ПИТАНЬ ГЕОДЕЗІЇ, КАРТОГРАФІЇ ТА КАДАСТРУ

Головне управління Держгеокадастру у Кіровоградській області

вул. Тимірязєва, 84, м. Кіровоград, 25006, тел. (0522) 24-72-30, факс (0522) 24-29-47

E-mail: Kirovograd_gu@dazru.gov.ua Ідентифікаційний код 39767636

03.07.2015 11-926/21-15-СГ **НАКАЗ**

**Про надання дозволу на
розроблення документації
із землеустрою**

Відповідно до статей 15-1, 116, 118, 121, 122 Земельного кодексу України, Закону України "Про особисте селянське господарство", Положення про Головне управління Держгеокадастру у Кіровоградській області, затвердженого Наказом Держгеокадастру України від 03.03.2015 за №20, зареєстрованого у реєстрі 27.04.2015 за №14441020000009862, заяви гр. Томашевського Юрія Пантелейовича

НАКАЗУЮ:

1. Надати дозвіл гр. Томашевському Юрію Пантелейовичу на розроблення проекту землеустрою щодо відведення земельної ділянки у власність, розташованої на території Голованівського району Межирічківської сільської ради (за межами населеного пункту).

Орієнтовний розмір земельної ділянки 2,0000 га, у тому числі: 2,0000 га - пасовища, земель сільськогосподарського призначення державної власності, що перебувають у запасі, з цільовим призначенням - для ведення особистого селянського господарства (код класифікатора видів цільового призначення земель - 01.03).

2. Розроблений проект землеустрою щодо відведення земельної ділянки підлягає погодженню та затвердженню відповідно до вимог чинного законодавства.

3. Начальнику відділу Держзсмагентства у Голованівському районі при наданні проекту землеустрою щодо відведення земельної ділянки забезпечити в установленому законодавством порядку:

3.1. розгляд проекту землеустрою щодо відведення земельної ділянки на предмет погодження;

3.2. реєстрацію земельної ділянки у Державному земельному кадастрі.

4. Гр. Томашевському Юрію Пантелейовичу у тримісячний термін подати на затвердження, розроблений та погоджений відповідно до вимог чинного законодавства, проект землеустрою щодо відведення земельної ділянки.

5. У разі невиконання вимог, зазначених у пункті 4, даний Наказ втрачає чинність.

6. Контроль за виконанням цього наказу залишаю за собою.

В.о. начальника
Головного управління

Бабік Д.В.

ГУ ДЕРЖГЕОКАДАСТРУ У КІРОВОГРАДСЬКІЙ ОБЛАСТІ
11-926/21-15-СГ від 03.07.2015





03.07.2015 11-927/21-15-СГ **НАКАЗ**

**Про надання дозволу на
розроблення документації
із землеустрою**

Відповідно до статей 15-1, 116, 118, 121, 122 Земельного кодексу України, Закону України "Про особисте селянське господарство", Положення про Головне управління Держгеокадастру у Кіровоградській області, затвердженого Наказом Держгеокадастру України від 03.03.2015 за №20, зареєстрованого у реєстрі 27.04.2015 за №14441020000009862, заяви гр. Черевичної Наталії Василівни

НАКАЗУЮ:

1. Надати дозвіл гр. Черевичній Наталії Василівні на розроблення проекту землеустрою щодо відведення земельної ділянки у власність, розташованої на території Голованівського району Межирічківської сільської ради (за межами населеного пункту).

Орієнтовний розмір земельної ділянки 2,0000 га, у тому числі: 2,0000 га - пасовища, земель сільськогосподарського призначення державної власності, що перебувають у запасі, з цільовим призначенням - для ведення особистого селянського господарства (код класифікатора видів цільового призначення земель - 01.03).

2. Розроблений проект землеустрою щодо відведення земельної ділянки підлягає погодженню та затвердженню відповідно до вимог чинного законодавства.

3. Начальнику відділу Держземагентства у Голованівському районі при наданні проекту землеустрою щодо відведення земельної ділянки забезпечити в установленому законодавством порядку:

3.1. розгляд проекту землеустрою щодо відведення земельної ділянки на предмет погодження;

3.2. реєстрацію земельної ділянки у Державному земельному кадастрі.

4. Гр. Черевичній Наталії Василівні у тримісячний термін подати на затвердження, розроблений та погоджений відповідно до вимог чинного законодавства, проект землеустрою щодо відведення земельної ділянки.

5. У разі невиконання вимог, зазначених у пункті 4, даний Наказ втрачає чинність.

6. Контроль за виконанням цього наказу залишаю за собою.

В.о. начальника
Головного управління

Бабік Д.В.

ГУ ДЕРЖГЕОКАДАСТРУ У КІРОВОГРАДСЬКІЙ ОБЛАСТІ
11-927/21-15-СГ від 03.07.2015





ДЕРЖАВНА СЛУЖБА УКРАЇНИ З ПИТАНЬ ГЕОДЕЗІЇ, КАРТОГРАФІЇ ТА КАДАСТРУ

Головне управління Держгеокадастру у Кіровоградській області

вул. Тимірязєва, 84, м. Кіровоград, 25006, тел. (0522) 24-72-30, факс (0522) 24-29-47

E-mail: Kirovograd_gu@dazru.gov.ua Ідентифікаційний код 39767636

03.07.2015 11-928/21-15-СГ

НАКАЗ

**Про затвердження документації
із землеустрою та надання земельної
ділянки у власність**

Відповідно до статей 15-1, 116, 118, 121, 122, 186 Земельного кодексу України, Закону України "Про особисте селянське господарство", Положення про Головне Управління Держгеокадастру у Кіровоградській області, затвердженого Наказом Держгеокадастру України від 03.03.2015 року № 20, зареєстрованого у реєстрі від 27.04.2015 року №1444102000009862 та заяви гр. Кало К.С.

НАКАЗУЮ:

1. Затвердити «Проект землеустрою щодо відведення земельної ділянки у власність для ведення особистого селянського господарства із земель державної власності сільськогосподарського призначення (запасу) громадянину Кало Костянтину Станіславовичу на території Гайворонського району Гайворонської міської ради (за межами населеного пункту)».

2. Надати у власність громадянину Кало Костянтину Станіславовичу земельну ділянку загальною площею 2,0000 га, у тому числі: 2,0000 га – рілля (кадастровий номер 3521110100:02:000:2171) державної власності, що перебуває у запасі, для ведення особистого селянського господарства (код класифікатора видів цільового призначення земель – 01.03), розташовану на території Гайворонського району Гайворонської міської ради (за межами населеного пункту).

3. Приступити до використання земельної ділянки після встановлення її меж в натурі (на місцевості) та здійснення державної реєстрації права приватної власності у Державному реєстрі речових прав.

4. Земельну ділянку використовувати за цільовим призначенням, з дотриманням вимог статей 20, 91, 103 Земельного кодексу України, Закону України «Про особисте селянське господарство» та інших нормативно-правових актів.

5. Контроль за виконанням пунктів 1, 2 цього наказу залишаю за собою.

В.о. начальника
Головного управління

Д.В.Бабік

ГУ ДЕРЖГЕОКАДАСТРУ У КІРОВОГРАДСЬКІЙ ОБЛАСТІ
11-928/21-15-СГ від 03.07.2015





ДЕРЖАВНА СЛУЖБА УКРАЇНИ З ПИТАНЬ ГЕОДЕЗІЇ, КАРТОГРАФІЇ ТА КАДАСТРУ

Головне управління Держгеокадастру у Кіровоградській області

вул. Тимірязєва, 84, м. Кіровоград, 25006, тел. (0522) 24-72-30, факс (0522) 24-29-47

E-mail: Kirovograd_gu@dazru.gov.ua Ідентифікаційний код 39767636

03.07.2015 11-929/21-15-СГ **НАКАЗ**

**Про надання дозволу на
розроблення документації
із землеустрою**

Відповідно до статей 15-1, 116, 118, 121, 122 Земельного кодексу України, Закону України "Про особисте селянське господарство", Положення про Головне управління Держгеокадастру у Кіровоградській області, затвердженого Наказом Держгеокадастру України від 03.03.2015 за №20, зареєстрованого у реєстрі 27.04.2015 за №14441020000009862, заяви гр. Миндаля Ігоря Васильовича
НАКАЗУЮ:

1. Надати дозвіл гр. Миндалю Ігорю Васильовичу на розроблення проекту землеустрою щодо відведення земельної ділянки у власність, розташованої на території Голованівського району Межирічківської сільської ради (за межами населеного пункту).

Орієнтовний розмір земельної ділянки 2,0000 га, у тому числі: 2,0000 га – пасовища, земель сільськогосподарського призначення державної власності, що перебувають у запасі, з цільовим призначенням - для ведення особистого селянського господарства (код класифікатора видів цільового призначення земель - 01.03).

2. Розроблений проект землеустрою щодо відведення земельної ділянки підлягає погодженню та затвердженню відповідно до вимог чинного законодавства.

3. Начальнику відділу Держземагентства у Голованівському районі при наданні проекту землеустрою щодо відведення земельної ділянки забезпечити в установленому законодавством порядку:

3.1. розгляд проекту землеустрою щодо відведення земельної ділянки на предмет погодження;

3.2. реєстрацію земельної ділянки у Державному земельному кадастрі.

4. Гр. Миндалю Ігорю Васильовичу у тримісячний термін подати на затвердження, розроблений та погоджений відповідно до вимог чинного законодавства, проект землеустрою щодо відведення земельної ділянки.

5. У разі невиконання вимог, зазначених у пункті 4, даний Наказ втрачає чинність.

6. Контроль за виконанням цього наказу залишаю за собою.

В.о. начальника
Головного управління

Бабік Д.В.

ГУ ДЕРЖГЕОКАДАСТРУ У КІРОВОГРАДСЬКІЙ ОБЛАСТІ
11-929/21-15-СГ від 03.07.2015





ДЕРЖАВНА СЛУЖБА УКРАЇНИ З ПИТАНЬ ГЕОДЕЗІЇ, КАРТОГРАФІЇ ТА КАДАСТРУ

Головне управління Держгеокадастру у Кіровоградській області

вул. Тимірязєва, 84, м. Кіровоград, 25006, тел. (0522) 24-72-30, факс (0522) 24-29-47

E-mail: Kirovograd_gu@dazru.gov.ua Ідентифікаційний код 39767636

03.07.2015 11-930/21-15-СГ **НАКАЗ**

**Про затвердження документації
із землеустрою та надання земельної
ділянки у власність**

Відповідно до статей 15-1, 116, 118, 121, 122, 186 Земельного кодексу України, Закону України "Про особисте селянське господарство", Положення про Головне Управління Держгеокадастру у Кіровоградській області, затвердженого Наказом Держгеокадастру України від 03.03.2015 року № 20, зареєстрованого у реєстрі від 27.04.2015 року №14441020000009862 та заяви гр. Битюка І.В.

НАКАЗУЮ:

1. Затвердити «Проект землеустрою щодо відведення земельної ділянки у власність для ведення особистого селянського господарства із земель державної власності сільськогосподарського призначення (запасу) громадянину Битюку Ігору Васильовичу на території Гайворонського району Гайворонської міської ради (за межами населеного пункту)».

2. Надати у власність громадянину Битюку Ігору Васильовичу земельну ділянку загальною площею 2,0000 га, у тому числі: 2,0000 га – рілля (кадастровий номер 3521110100:02:000:2173) державної власності, що перебуває у запасі, для ведення особистого селянського господарства (код класифікатора видів цільового призначення земель – 01.03), розташовану на території Гайворонського району Гайворонської міської ради (за межами населеного пункту).

3. Приступити до використання земельної ділянки після встановлення її меж в натурі (на місцевості) та здійснення державної реєстрації права приватної власності у Державному реєстрі речових прав.

4. Земельну ділянку використовувати за цільовим призначенням, з дотриманням вимог статей 20, 91, 103 Земельного кодексу України, Закону України «Про особисте селянське господарство» та інших нормативно-правових актів.

5. Контроль за виконанням пунктів 1, 2 цього наказу залишаю за собою.

В.о. начальника
Головного управління

Д.В.Бабік

ГУ ДЕРЖГЕОКАДАСТРУ У КІРОВОГРАДСЬКІЙ ОБЛАСТІ
11-930/21-15-СГ від 03.07.2015





ДЕРЖАВНА СЛУЖБА УКРАЇНИ З ПИТАНЬ ГЕОДЕЗІЇ, КАРТОГРАФІЇ ТА КАДАСТРУ

Головне управління Держгеокадастру у Кіровоградській області

вул. Тимірязєва, 84, м. Кіровоград, 25006, тел. (0522) 24-72-30, факс (0522) 24-29-47

E-mail: Kirovograd_gu@dazgu.gov.ua Ідентифікаційний код 39767636

03.07.2015 11-931/21-15-СГ **НАКАЗ**

**Про надання дозволу на
розроблення документації
із землеустрою**

Відповідно до статей 15-1, 116, 118, 121, 122 Земельного кодексу України, Закону України "Про особисте селянське господарство", Положення про Головне управління Держгеокадастру у Кіровоградській області, затвердженого Наказом Держгеокадастру України від 03.03.2015 за №20, зареєстрованого у реєстрі 27.04.2015 за №14441020000009862, заяви гр. Закалашнюк Алли Анатоліївни

НАКАЗУЮ:

1. Надати дозвіл гр. Закалашнюк Аллі Анатоліївни на розроблення проекту землеустрою щодо відведення земельної ділянки у власність, розташованої на території Голованівського району Межирічківської сільської ради (за межами населеного пункту).

Орієнтовний розмір земельної ділянки 2,0000 га, у тому числі: 2,0000 га - пасовища, земель сільськогосподарського призначення державної власності, що перебувають у запасі, з цільовим призначенням - для ведення особистого селянського господарства (код класифікатора видів цільового призначення земель - 01.03).

2. Розроблений проект землеустрою щодо відведення земельної ділянки підлягає погодженню та затвердженню відповідно до вимог чинного законодавства.

3. Начальнику відділу Держземагентства у Голованівському районі при наданні проекту землеустрою щодо відведення земельної ділянки забезпечити в установленому законодавством порядку:

3.1. розгляд проекту землеустрою щодо відведення земельної ділянки на предмет погодження;

3.2. реєстрацію земельної ділянки у Державному земельному кадастрі.

4. Гр. Закалашнюк Аллі Анатоліївни у тримісячний термін подати на затвердження, розроблений та погоджений відповідно до вимог чинного законодавства, проект землеустрою щодо відведення земельної ділянки.

5. У разі невиконання вимог, зазначених у пункті 4, даний Наказ втрачає чинність.

6. Контроль за виконанням цього наказу залишаю за собою.

В.о. начальника
Головного управління

Бабік Д.В.

ГУ ДЕРЖГЕОКАДАСТРУ У КІРОВОГРАДСЬКІЙ ОБЛАСТІ
11-931/21-15-СГ від 03.07.2015





ДЕРЖАВНА СЛУЖБА УКРАЇНИ З ПИТАНЬ ГЕОДЕЗІЇ, КАРТОГРАФІЇ ТА КАДАСТРУ

Головне управління Держгеокадастру у Кіровоградській області

вул.Тимірязєва, 84, м.Кіровоград, 25006, тел.(0522) 24-72-30, факс 24-29-47

E-mail: Kirovograd_gu@dazru.gov.ua Код СДРПОУ 39767636

03.07.2015 11-932/21-15-СГ

НАКАЗ

**Про надання дозволу на
розроблення документації
із землеустрою**

до статей 15-1, 116, 118, 121, 122 Земельного кодексу України, Закону України "Про фермерське господарство", Положення про Головне управління Держгеокадастру у Кіровоградській області, затвердженого Наказом Державної служби України з питань геодезії, картографії та кадастру від 03.03.2015 № 20, зареєстрованого у реєстрі 27.04.2015 за № 14441020000009862 та заяви гр. Колінька В.В.

НАКАЗУЮ:

1. Надати дозвіл члену фермерського господарства «Бордюжа Б.А.» Колінькі Віталію Васильовичу на розроблення проекту землеустрою щодо відведення земельної ділянки у власність, розташованої на території Новомиргородського району Коробчинської сільської ради (за межами населеного пункту).

Орієнтовний розмір земельної ділянки у розмірі земельної частки (паю) члена сільськогосподарського підприємства (рілля) земель сільськогосподарського призначення, що перебувають у постійному користуванні Бордюжі Бориса Андрійовича на підставі державного акту на право постійного користування землею серії КР 000192, зареєстрованого 24.04.2001р. за №192, з цільовим призначенням для ведення селянського (фермерського) господарства (код класифікатора видів цільового призначення земель - 01.02).

2. Розроблений проект землеустрою щодо відведення земельної ділянки підлягає погодженню та затвердженню відповідно до вимог чинного законодавства.

3. Відділу Держземагентства у Новомиргородському районі при наданні проекту землеустрою щодо відведення земельної ділянки забезпечити в установленому законодавством порядку:

3.1. розгляд проекту землеустрою щодо відведення земельної ділянки на предмет погодження;

3.2. реєстрацію земельної ділянки у Державному земельному кадастрі.

4. Гр. Колінькі Віталію Васильовичу у тримісячний термін подати на затвердження, розроблений та погоджений відповідно до вимог чинного законодавства, проект землеустрою щодо відведення земельної ділянки.

5. У разі невиконання вимог, зазначених у пункті 4, даний Наказ втрачає чинність.

6. Контроль за виконанням цього наказу залишаю за собою.

В.о. начальника
Головного управління

ГУ ДЕРЖГЕОКАДАСТРУ У КІРОВОГРАДСЬКІЙ ОБЛАСТІ
11-932/21-15-СГ від 03.07.2015

Бабік Д.В.





ДЕРЖАВНА СЛУЖБА УКРАЇНИ З ПИТАНЬ ГЕОДЕЗІЇ, КАРТОГРАФІЇ ТА КАДАСТРУ

Головне управління Держгеокадастру у Кіровоградській області

вул. Тимірязєва, 84, м. Кіровоград, 25006, тел. (0522) 24-72-30, факс (0522) 24-29-47

E-mail: Kirovograd_gu@dazru.gov.ua Ідентифікаційний код 39767636

03.07.2015 11-933/21-15-СГ **НАКАЗ**

**Про надання дозволу на
розроблення документації
із землеустрою**

Відповідно до статей 15-1, 116, 118, 121, 122 Земельного кодексу України, Закону України "Про особисте селянське господарство", Положення про Головне управління Держгеокадастру у Кіровоградській області, затвердженого Наказом Держгеокадастру України від 03.03.2015 за №20, зареєстрованого у реєстрі 27.04.2015 за №14441020000009862, заяви гр. Миндаль Наталії Юріївни

НАКАЗУЮ:

1. Надати дозвіл гр. Миндаль Наталії Юріївни на розроблення проекту землеустрою щодо відведення земельної ділянки у власність, розташованої на території Голованівського району Межирічківської сільської ради (за межами населеного пункту).

Орієнтовний розмір земельної ділянки 2,0000 га, у тому числі: 2,0000 га – пасовища, земель сільськогосподарського призначення державної власності, що перебувають у запасі, з цільовим призначенням - для ведення особистого селянського господарства (код класифікатора видів цільового призначення земель - 01.03).

2. Розроблений проект землеустрою щодо відведення земельної ділянки підлягає погодженню та затвердженню відповідно до вимог чинного законодавства.

3. Начальнику відділу Держземагентства у Голованівському районі при наданні проекту землеустрою щодо відведення земельної ділянки забезпечити в установленому законодавством порядку:

3.1. розгляд проекту землеустрою щодо відведення земельної ділянки на предмет погодження;

3.2. реєстрацію земельної ділянки у Державному земельному кадастрі.

4. Гр. Миндаль Наталії Юріївни у тримісячний термін подати на затвердження, розроблений та погоджений відповідно до вимог чинного законодавства, проект землеустрою щодо відведення земельної ділянки.

5. У разі невиконання вимог, зазначених у пункті 4, даний Наказ втрачає чинність.

6. Контроль за виконанням цього наказу залишаю за собою.

В.о. начальника
Головного управління

Бабік Д.В.

ГУ ДЕРЖГЕОКАДАСТРУ У КІРОВОГРАДСЬКІЙ ОБЛАСТІ
11-933/21-15-СГ від 03.07.2015





ДЕРЖАВНА СЛУЖБА УКРАЇНИ З ПИТАНЬ ГЕОДЕЗІЇ, КАРТОГРАФІЇ ТА КАДАСТРУ

Головне управління Держгеокадастру у Кіровоградській області

вул. Тимірязєва, 84, м. Кіровоград, 25006, тел. (0522) 24-72-30, факс (0522) 24-29-47

E-mail: Kirovograd_gu@dazgu.gov.ua Ідентифікаційний код 39767636

03.07.2015 11-934/21-15-СГ

НАКАЗ

Про внесення змін до наказу
Головного управління Держгеокадастру
у Кіровоградській області

У зв'язку з допущеними помилками, відповідно до статей 15-1, 116, 118 121, 122 Земельного кодексу України, Закону України "Про особисте селянське господарство", Положення про Головне управління Держгеокадастру у Кіровоградській області, затвердженого Наказом Держгеокадастру України від 03.03.2015 за №20, зареєстрованого у реєстрі 27.04.2015 за №1444102000009862

НАКАЗУЮ:

1. Внести зміни до наказу Головного управління Держгеокадастру у Кіровоградській області «Про надання дозволу на розроблення документації із землеустрою» від 03.03.2015 року №11-1089/14-15-СГ, а саме:

1.1 Абзац 2 пункту 1 викласти в наступній редакції «Орієнтовний розмір земельної ділянки 2,0000 га, в тому числі 2,000 га – пасовища, земель сільськогосподарського призначення державної власності, що перебувають в запасі, з цільовим призначенням – для ведення особистого селянського господарства (код класифікатора видів цільового призначення земель – 01.03)»

1.2 Пункт 4 викласти в наступній редакції «4. Гр.Вівсяному Руслану Віталійовичу у шестимісячний термін подати на затвердження, розроблений та погоджений відповідно до вимог чинного законодавства, проект землеустрою щодо відведення земельної ділянки.»

2. Контроль за виконанням цього наказу залишаю за собою.

В.о. начальника
Головного управління

Бабік Д.В.

ГУ ДЕРЖГЕОКАДАСТРУ У КІРОВОГРАДСЬКІЙ ОБЛАСТІ
11-934/21-15-СГ від 03.07.2015





03.07.2015 11-935/21-15-СГ

НАКАЗ

Про внесення змін до наказу Головного управління Держгеокадастру у Кіровоградській області

У зв'язку з допущеними помилками, відповідно до статей 15-1, 116, 118, 121, 122 Земельного кодексу України, Закону України "Про особисте селянське господарство", Положення про Головне управління Держгеокадастру у Кіровоградській області, затвердженого Наказом Держгеокадастру України від 03.03.2015 за №20, зареєстрованого у реєстрі 27.04.2015 за №14441020000009862

НАКАЗУЮ:

1. Внести зміни до наказу Головного управління Держгеокадастру у Кіровоградській області «Про надання дозволу на розроблення документації із землеустрою» від 03.03.2015 року №11-1088/14-15-СГ, а саме:

1.1 Абзац 2 пункту 1 викласти в наступній редакції «Орієнтовний розмір земельної ділянки 2,0000 га, в тому числі 2,000 га – пасовища, земель сільськогосподарського призначення державної власності, що пенребувають в запасі, з цільовим призначенням – для ведення особистого селянського господарства (код класифікатора видів цільового призначення земель – 01.03)»

1.2 Пункт 4 викласти в наступній редакції «4. Гр.Вівсяному Віталію Віталійовичу у шестимісячний термін подати на затвердження, розроблений та погоджений відповідно до вимог чинного законодавства, проект землеустрою щодо відведення земельної ділянки.»

2. Контроль за виконанням цього наказу залишаю за собою.

В.о. начальника
Головного управління

Бабік Д.В.





ДЕРЖАВНА СЛУЖБА УКРАЇНИ З ПИТАНЬ ГЕОДЕЗІЇ, КАРТОГРАФІЇ ТА КАДАСТРУ

Головне управління Держгеокадастру у Кіровоградській області

вул. Тимірязєва, 84, м. Кіровоград, 25006, тел. (0522) 24-72-30, факс (0522) 24-29-47

E-mail: Kirovograd_gu@dazgu.gov.ua Ідентифікаційний код 39767636

03.07.2015 11-936/21-15-СГ **НАКАЗ**

**Про затвердження документації
із землеустрою та надання земельної
ділянки у власність**

Відповідно до статей 15-1, 116, 118, 121, 122, 186 Земельного кодексу України, Закону України "Про особисте селянське господарство", Положення про Головне управління Держгеокадастру у Кіровоградській області, затвердженого Наказом Держгеокадастру України від 03.03.2015 № 20, зареєстрованого у реєстрі 27.04.2015 за № 14441020000009862 та заяви гр. Рудь М.М.

НАКАЗУЮ:

1. Затвердити "Проект землеустрою щодо відведення земельної ділянки сільськогосподарського призначення державної власності (запасу) у власність гр. Рудь Миколі Миколайовичу загальною площею 2,00 га для ведення особистого селянського господарства на території Озерської сільської ради Світловодського району (за межами населеного пункту)".

2. Надати у власність гр. Рудь Миколі Миколайовичу земельні ділянки загальною площею 2,00 га, у тому числі: 2,00 га – рілля, кадастровий номер 3525285800:02:000:5190 площею – 0,3709 га;
3525285800:02:000:5191 площею – 0,7526 га;
3525285800:02:000:5192 площею – 0,8765 га.

за рахунок земель сільськогосподарського призначення державної власності, що перебувають у запасі, для ведення особистого селянського господарства (код класифікатора видів цільового призначення земель 01.03), розташовану на території Світловодського району Озерської сільської ради (за межами населеного пункту).

3. Приступити до використання земельної ділянки після встановлення її меж в натурі (на місцевості) та здійснення державної реєстрації права приватної власності у Державному реєстрі речових прав.

4. Земельну ділянку використовувати за цільовим призначенням, з дотриманням вимог ст.ст. 20, 91, 103 Земельного кодексу України, Закону України "Про особисте селянське господарство" та інших нормативно-правових актів.

5. Контроль за виконанням пунктів 1, 2 цього наказу залишаю за собою.

В.о. начальника
Головного управління

Бабік Д.В.

ГУ ДЕРЖГЕОКАДАСТРУ У КІРОВОГРАДСЬКІЙ ОБЛАСТІ
11-936/21-15-СГ від 03.07.2015





ДЕРЖАВНА СЛУЖБА УКРАЇНИ З ПИТАНЬ ГЕОДЕЗІЇ, КАРТОГРАФІЇ ТА КАДАСТРУ

Головне управління Держгеокадастру у Кіровоградській області

вул. Тимірязєва, 84, м. Кіровоград, 25006, тел. (0522) 24-72-30, факс (0522) 24-29-47

E-mail: Kirovograd_gu@dazru.gov.ua Ідентифікаційний код 39767636

03.07.2015 11-937/21-15-СГ **НАКАЗ**

**Про затвердження документації
із землеустрою та надання земельної
ділянки у власність**

Відповідно до статей 15-1, 116, 118, 121, 122, 186 Земельного кодексу України, Закону України «Про особисте селянське господарство», Положення про Головне управління Держгеокадастру у Кіровоградській області, затвердженого Наказом Держгеокадастру України від 03.03.2015 № 20, зареєстрованого у реєстрі 27.04.2015 за № 14441020000009862 та заяви гр. Погрібного В.І.

НАКАЗУЮ:

1. Затвердити "Проект землеустрою щодо відведення земельної ділянки в приватну власність гр. Погрібному Володимиру Івановичу для ведення особистого селянського господарства за рахунок категорії земель сільськогосподарського призначення, що перебувають у запасі на території Озерської сільської ради Світловодського району Кіровоградської області (за межами населеного пункту)".

2. Надати у власність гр. Погрібному Володимиру Івановичу земельну ділянку загальною площею 1,6668 га, у тому числі: 1,6668 га – пасовища (кадастровий номер 3525285800:02:000:5305), для ведення особистого селянського господарства (код класифікатора видів цільового призначення земель 01.03), за рахунок земель сільськогосподарського призначення державної власності, які перебувають у запасі (за межами населеного пункту) на території Світловодського району Озерської сільської ради (за межами населеного пункту).

3. Приступити до використання земельної ділянки після встановлення її меж в натурі (на місцевості) та здійснення державної реєстрації права приватної власності у Державному реєстрі речових прав.

4. Земельну ділянку використовувати за цільовим призначенням, з дотриманням вимог статей 20, 91, 103 Земельного кодексу України, Закону України "Про особисте селянське господарство" та інших нормативно-правових актів.

5. Контроль за виконанням пунктів 1, 2 цього наказу залишаю за собою.

В.о. начальника
Головного управління

Бабік Д.В.

ГУ ДЕРЖГЕОКАДАСТРУ У КІРОВОГРАДСЬКІЙ ОБЛАСТІ
11-937/21-15-СГ від 03.07.2015





ДЕРЖАВНА СЛУЖБА УКРАЇНИ З ПИТАНЬ ГЕОДЕЗІЇ, КАРТОГРАФІЇ ТА КАДАСТРУ

Головне управління Держгеокадастру у Кіровоградській області

вул. Тимірязєва, 84, м. Кіровоград, 25006, тел. (0522) 24-72-30, факс (0522) 24-29-47

E-mail: Kirovograd_gu@dazgu.gov.ua Ідентифікаційний код 39767636

03.07.2015 11-938/21-15-СГ

НАКАЗ

**Про затвердження документації
із землеустрою та надання земельної
ділянки у власність**

Відповідно до статей 15-1, 116, 118, 121, 122, 186 Земельного кодексу України, Закону України "Про особисте селянське господарство", Положення про Головне управління Держгеокадастру у Кіровоградській області, затвердженого Наказом Держгеокадастру України від 03.03.2015 № 20, зареєстрованого у реєстрі 27.04.2015 за № 14441020000009862 та заяви гр. Прокопенко Н.Є.

НАКАЗУЮ:

1. Затвердити "Проект землеустрою щодо відведення земельної ділянки сільськогосподарського призначення державної власності (запасу) у власність гр. Прокопенко Ніні Єфимівні загальною площею 2,00 га для ведення особистого селянського господарства на території Озерської сільської ради Світловодського району (за межами населеного пункту)".

2. Надати у власність гр. Прокопенко Ніні Єфимівні земельну ділянку загальною площею 2,00 га, у тому числі: 2,000 га – рілля, кадастровий номер 3525285800:02:000:5194 за рахунок земель сільськогосподарського призначення державної власності, що перебувають у запасі, для ведення особистого селянського господарства (код класифікатора видів цільового призначення земель 01.03), розташовану на території Світловодського району Озерської сільської ради (за межами населеного пункту).

3. Приступити до використання земельної ділянки після встановлення її меж в натурі (на місцевості) та здійснення державної реєстрації права приватної власності у Державному реєстрі речових прав.

4. Земельну ділянку використовувати за цільовим призначенням, з дотриманням вимог ст.ст. 20, 91, 103 Земельного кодексу України, Закону України "Про особисте селянське господарство" та інших нормативно-правових актів.

5. Контроль за виконанням пунктів 1, 2 цього наказу залишаю за собою.

В.о. начальника
Головного управління

Бабік Д.В.

ГУ ДЕРЖГЕОКАДАСТРУ У КІРОВОГРАДСЬКІЙ ОБЛАСТІ
11-938/21-15-СГ від 03.07.2015





03.07.2015 11-939/21-15-СГ

НАКАЗ

Про внесення змін до деяких наказів Головного управління Держгеокадастру у Кіровоградській області

Відповідно до статей 15-1, 116, 118, 121, 122 Земельного кодексу України, Положення про Головне управління Держгеокадастру у Кіровоградській області, затвердженого Наказом Держгеокадастру України від 03.03.2015 року № 20, зареєстрованого у реєстрі від 27.04.2015 року № 14441020000009862 та заяви гр.Пісного С.О.:

НАКАЗУЮ:

1. Внести зміни до наказів Головного управління Держгеокадастру у Кіровоградській області «Про надання дозволу на розроблення документації із землеустрою» від 08.07.2014 року:

- № 11-638/14-14-СГ,
- № 11-639/14-14-СГ,
- № 11-640/14-14-СГ,
- № 11-641/14-14-СГ,
- № 11-642/14-14-СГ

виклавши пункт 4 у новій редакції:

«4. Гр. Пісному Сергію Олександровичу подати на затвердження, розроблений та погоджений відповідно до вимог чинного законодавства, проект землеустрою щодо відведення земельної ділянки».

2. Визнати накази Головного управління Держгеокадастру у Кіровоградській області від 28.01.2015 року «Про внесення змін до наказу Головного управління Держгеокадастру у Кіровоградській області» такими, що втратили чинність:

- № 11-609/14-15-СГ,
- № 11-608/14-15-СГ,
- № 11-611/14-15-СГ,
- № 11-607/14-15-СГ,
- № 11-610/14-15-СГ.

3. Контроль за виконанням цього наказу залишаю за собою.

В.о. начальника
Головного управління

Бабік Д.В.

ГУ ДЕРЖГЕОКАДАСТРУ У КІРОВОГРАДСЬКІЙ ОБЛАСТІ
11-939/21-15-СГ від 03.07.2015





ДЕРЖАВНА СЛУЖБА УКРАЇНИ З ПИТАНЬ ГЕОДЕЗІЇ, КАРТОГРАФІЇ ТА КАДАСТРУ

Головне управління Держгеокадастру у Кіровоградській області

вул. Тимірязєва, 84, м. Кіровоград, 25006, тел. (0522) 24-72-30, факс (0522) 24-29-47

E-mail: Kirovograd_gu@dazru.gov.ua Ідентифікаційний код 39767636

03.07.2015 11-940/21-15-СГ **НАКАЗ**

**Про затвердження документації
із землеустрою та надання
земельної ділянки у власність**

Відповідно до статей 15-1, 116, 118, 121, 122 Земельного кодексу України, Закону України "Про фермерське господарство", наказу Держземагентства України від 09.04.2013 року № 142, Положення про Головне управління Держгеокадастру у Кіровоградській області, затвердженого Наказом Держгеокадастру України від 03.03.2015 року № 20, зареєстрованого у реєстрі від 27.04.2015 року № 14441020000009862 та заяви гр.Пісного С.О.:

НАКАЗУЮ:

1. Затвердити «Проект землеустрою щодо відведення земельних ділянок в оренду строком на 15 років гр.Пісному Сергію Олександровичу для ведення фермерського господарства (код КВЦПЗ – 01.02) за рахунок земель сільськогосподарського призначення, що перебувають у запасі на території Єлизаветградківської селищної ради Олександрівського району Кіровоградської області».

2. Надати гр. Пісному Сергію Олександровичу земельні ділянки в оренду строком на 15 (п'ятнадцять) років загальною площею 59,2851 га пасовищ за рахунок земель сільськогосподарського призначення державної власності, що перебувають у запасі, для ведення фермерського господарства (код класифікатора видів цільового призначення земель 01.02), розташовані на території Єлизаветградківської селищної ради Олександрівського району Кіровоградської області, у тому числі:

- 1,1823 га - пасовищ (кадастровий номер 3520555400:02:000:9065);
- 7,5720 га – пасовищ (кадастровий номер 3520555400:02:000:9062);
- 20,5284 га – пасовищ (кадастровий номер 3520555400:02:000:9066);
- 14,9676 га – пасовищ (кадастровий номер 3520555400:02:000:9061);
- 15,0348 га – пасовищ (кадастровий номер 3520555400:02:000:9060).

3. Приступати до використання земельних ділянок після встановлення їх меж в натурі (на місцевості) та здійснення державної реєстрації права оренди у Державному реєстрі речових прав.

4. Земельні ділянки використовувати за цільовим призначенням, з дотриманням вимог статті 20, 91, 103 Земельного кодексу України, Закону України «Про фермерське господарство» та інших нормативно-правових актів.

5. Контроль за виконанням пунктів 1, 2 цього наказу залишаю за собою.

В.о. начальника
Головного управління

Д.В.Бабік

ГУ ДЕРЖГЕОКАДАСТРУ У КІРОВОГРАДСЬКІЙ ОБЛАСТІ
11-940/21-15-СГ від 03.07.2015





06.07.2015 11-941/21-15-СГ

НАКАЗ

Про затвердження документації із землеустрою та надання земельної ділянки у власність

Відповідно до статей 15-1, 116, 118, 121, 122, 186 Земельного кодексу України, Закону України "Про особисте селянське господарство", Положення про Головне управління Держгеокадастру у Кіровоградській області, затвердженого Наказом Держгеокадастру України від 03.03.2015 за №20, зареєстрованого у реєстрі 27.04.2015 за №14441020000009862, заяви гр. Гоманчук Наталії Миколаївни

НАКАЗУЮ:

1. Затвердити "Проект землеустрою щодо відведення земельної ділянки у власність гр. Гоманчук Наталії Миколаївни для ведення особистого селянського господарства на території Голованівського району Шепилівської сільської ради (за межами населеного пункту)".

2. Надати у власність гр. Гоманчук Наталії Миколаївни земельну ділянку загальною площею 1,4066 га, у тому числі: 1,4066 га – ріллі (кадастровий номер 3521488300:02:000:0579), за рахунок земель сільськогосподарського призначення державної власності, що перебувають у запасі, для ведення особистого селянського господарства (код класифікатора видів цільового призначення земель 01.03), розташовану на території Голованівського району Шепилівської сільської ради (за межами населеного пункту).

3. Приступити до використання земельної ділянки після встановлення її меж в натурі (на місцевості) та здійснення державної реєстрації права приватної власності у Державному реєстрі речових прав.

4. Земельну ділянку використовувати за цільовим призначенням, з дотриманням вимог статей 20, 91, 103 Земельного кодексу України, Закону України "Про особисте селянське господарство" та інших нормативно-правових актів.

5. Контроль за виконанням пунктів 1, 2 цього наказу залишаю за собою.

В.о. начальника
Головного управління

Бабік Д.В.





06.07.2015 11-942/21-15-СГ

НАКАЗ

Про затвердження документації із землеустрою та надання земельної ділянки у власність

Відповідно до статей 15-1, 116, 118, 121, 122, 186 Земельного кодексу України, Закону України "Про особисте селянське господарство", Положення про Головне управління Держгеокадастру у Кіровоградській області, затвердженого Наказом Держгеокадастру України від 03.03.2015 за №20, зареєстрованого у реєстрі 27.04.2015 за №14441020000009862, заяви гр. Осадчука Дмитра Дмитровича

НАКАЗУЮ:

1. Затвердити "Проект землеустрою щодо відведення земельної ділянки у власність гр. Осадчуку Дмитру Дмитровичу для ведення особистого селянського господарства на території Голованівського району Шепилівської сільської ради (за межами населеного пункту)".

2. Надати у власність гр. Осадчуку Дмитру Дмитровичу земельну ділянку загальною площею 1,4066 га, у тому числі: 1,4066 га – ріллі (кадастровий номер 3521488300:02:000:0603), за рахунок земель сільськогосподарського призначення державної власності, що перебувають у запасі, для ведення особистого селянського господарства (код класифікатора видів цільового призначення земель 01.03), розташовану на території Голованівського району Шепилівської сільської ради (за межами населеного пункту).

3. Приступити до використання земельної ділянки після встановлення її меж в натурі (на місцевості) та здійснення державної реєстрації права приватної власності у Державному реєстрі речових прав.

4. Земельну ділянку використовувати за цільовим призначенням, з дотриманням вимог статей 20, 91, 103 Земельного кодексу України, Закону України "Про особисте селянське господарство" та інших нормативно-правових актів.

5. Контроль за виконанням пунктів 1, 2 цього наказу залишаю за собою.

В.о. начальника
Головного управління

Бабік Д.В.





ДЕРЖАВНА СЛУЖБА УКРАЇНИ З ПИТАНЬ ГЕОДЕЗІЇ, КАРТОГРАФІЇ ТА КАДАСТРУ

Головне управління Держгеокадастру у Кіровоградській області

вул. Тимірязєва, 84, м. Кіровоград, 25006, тел. (0522) 24-72-30, факс (0522) 24-29-47

E-mail: Kirovograd_gu@dazru.gov.ua Ідентифікаційний код 39767636

06.07.2015 11-943/21-15-СГ **НАКАЗ**

**Про затвердження документації
із землеустрою та надання земельної
ділянки у власність**

Відповідно до статей 15-1, 116, 118, 121, 122, 186 Земельного кодексу України, Закону України "Про особисте селянське господарство", Положення про Головне управління Держгеокадастру у Кіровоградській області, затвердженого Наказом Держгеокадастру України від 03.03.2015 за №20, зареєстрованого у реєстрі 27.04.2015 за №14441020000009862, заяви гр. Гоманчука Володимира Володимировича

НАКАЗУЮ:

1. Затвердити "Проект землеустрою щодо відведення земельної ділянки у власність гр. Гоманчуку Володимиру Володимировичу для ведення особистого селянського господарства на території Голованівського району Шепилівської сільської ради (за межами населеного пункту)".

2. Надати у власність гр. Гоманчуку Володимиру Володимировичу земельну ділянку загальною площею 1,4066 га, у тому числі: 1,4066 га – ріллі (кадастровий номер 3521488300:02:000:0602), за рахунок змелі сільськогосподарського призначення державної власності, що перебувають у запасі, для ведення особистого селянського господарства (код класифікатора видів цільового призначення земель 01.03), розташовану на території Голованівського району Шепилівської сільської ради (за межами населеного пункту).

3. Приступити до використання земельної ділянки після встановлення її меж в натурі (на місцевості) та здійснення державної реєстрації права приватної власності у Державному реєстрі речових прав.


4. Земельну ділянку використовувати за цільовим призначенням, з дотриманням вимог статей 20, 91, 103 Земельного кодексу України, Закону України "Про особисте селянське господарство" та інших нормативно-правових актів.

5. Контроль за виконанням пунктів 1, 2 цього наказу залишаю за собою.

В.о. начальника
Головного управління

Бабік Д.В.

ГУ ДЕРЖГЕОКАДАСТРУ У КІРОВОГРАДСЬКІЙ ОБЛАСТІ
11-943/21-15-СГ від 06.07.2015





ДЕРЖАВНА СЛУЖБА УКРАЇНИ З ПИТАНЬ ГЕОДЕЗІЇ, КАРТОГРАФІЇ ТА КАДАСТРУ

Головне управління Держгеокадастру у Кіровоградській області

вул. Тнмірязєва, 84, м. Кіровоград, 25006, тел. (0522) 24-72-30, факс (0522) 24-29-47

E-mail: Kirovograd_gu@dazru.gov.ua Ідентифікаційний код 39767636

06.07.2015 11-944/21-15-СГ **НАКАЗ**

**Про затвердження документації
із землеустрою та надання земельної
ділянки у власність**

Відповідно до статей 15-1, 116, 118, 121, 122, 186 Земельного кодексу України, Закону України "Про особисте селянське господарство", Положення про Головне управління Держгеокадастру у Кіровоградській області, затвердженого Наказом Держгеокадастру України від 03.03.2015 за №20, зареєстрованого у реєстрі 27.04.2015 за №14441020000009862, заяви гр. Петренко Галини Григорівни

НАКАЗУЮ:

1. Затвердити "Проект землеустрою щодо відведення земельної ділянки у власність гр. Нетренко Галині Григорівні для ведення особистого селянського господарства на території Голованівського району Голованівської селищної радп (за межами населеного пункту)".

2. Надати у власність гр. Петренко Галині Григорівні земельну ділянку загальною площею 2,0000 га, у тому числі: 2,0000 га – пасовища (кадастровий номер 3521455100:02:000:0632), за рахунок земель сільськогосподарського призначення державної власності, що перебувають у запасі, для ведення особистого селянського господарства (код класифікатора видів цільового призначення земель 01.03), розташовану на території Голованівського району Голованівської селищної ради (за межами населеного пункту).

3. Приступити до використання земельної ділянки після встановлення її меж в натурі (на місцевості) та здійснення державної реєстрації права приватної власності у Державному реєстрі речових прав.

4. Земельну ділянку використовувати за цільовим призначенням, з дотриманням вимог статей 20, 91, 103 Земельного кодексу України, Закону України "Про особисте селянське господарство" та інших нормативно-правових актів.

5. Контроль за виконанням пунктів 1, 2 цього наказу залишаю за собою.

В.о. начальника
Головного управління

Бабік Д.В.

ГУ ДЕРЖГЕОКАДАСТРУ У КІРОВОГРАДСЬКІЙ ОБЛАСТІ
11-944/21-15-СГ від 06.07.2015





ДЕРЖАВНЕ АГЕНТСТВО ЗЕМЕЛЬНИХ РЕСУРСІВ УКРАЇНИ
Головне управління Держземагентства у Кіровоградській області
вул. Тимірязєва, 84, м. Кіровоград, 25006. тел. (0522) 24-72-30, факс (0522) 24-29-47
E-mail: Kirovograd_gu@dazru.gov.ua Ідентифікаційний код 38802868

06.07.2015 11-945/21-15-СГ

НАКАЗ

**Про затвердження документації
із землеустрою та надання земельної
ділянки у власність**

Відповідно до статей 15-1, 116, 118, 121, 122, 186 Земельного кодексу України, Закону України "Про особисте селянське господарство", наказу Держземагентства України від 09.04.2013 № 142, Положення про Головне Управління Держземагентства у Кіровоградській області, затвердженого Наказом Держземагентства України від 14.06.2013 № 261, зареєстрованого у реєстрі 09.07.2013 за № 14441350000008663 та заяви гр. Оцабрик Людмили Іванівни

НАКАЗУЮ:

1. Внести зміни до наказу Головного управління Держземагентства у Кіровоградській області «Про надання дозволу на розроблення документації із землеустрою» від 23.09.2015 року №11-12232/14-14-СГ, а саме: пункт 4 викласти в наступній редакції «4. Гр.Оцабрик Людмилі Іванівні у десятимісячний термін подати на затвердження, розроблений та погоджений відповідно до вимог чинного законодавства, проект землеустрою щодо відведення земельної ділянки.»
2. Затвердити "Проект землеустрою щодо відведення земельної ділянки у власність гр. Оцабрик Людмилі Іванівні для ведення особистого селянського господарства на території Голованівського району Шепилівської сільської ради (за межами населеного пункту)".
3. Надати у власність гр. Оцабрик Людмилі Іванівні земельну ділянку загальною площею 1,4066 га, у тому числі: 1,4066 га – рілля (кадастровий номер 3521488300:02:000:0574), за рахунок земель сільськогосподарського призначення державної власності, що перебувають у запасі, для ведення особистого селянського господарства (код класифікатора видів цільового призначення земель 01.03), розташовану на території Голованівського району Шепилівської сільської ради (за межами населеного пункту).
4. Приступити до використання земельної ділянки після встановлення її меж в натурі (на місцевості) та здійснення державної реєстрації права приватної власності у Державному реєстрі речових прав.

ІНТЕРНЕТ-КАДАСТР У КІРОВОГРАДСЬКІЙ ОБЛАСТІ

11-945/21-15-СГ від 06.07.2015



5. Земельну ділянку використовувати за цільовим призначенням, з дотриманням вимог статей 20, 91, 103 Земельного кодексу України, Закону України "Про особисте селянське господарство" та інших нормативно-правових актів.

5. Контроль за виконанням пунктів 1, 2, 3 цього наказу залишаю за собою.

В.о. начальника
Головного управління



Бабік Д.В.

ГУ ДЕРЖГЕОКАДАСТРУ У КІРОВОГРАДСЬКІЙ ОБЛАСТІ
11-945/21-15-СГ від 06.07.2015





ДЕРЖАВНА СЛУЖБА УКРАЇНИ З ПИТАНЬ ГЕОДЕЗІЇ, КАРТОГРАФІЇ ТА КАДАСТРУ

Головне управління Держгеокадастру у Кіровоградській області

вул. Тимірязєва, 84, м. Кіровоград, 25006, тел. (0522) 24-72-30, факс (0522) 24-29-47

E-mail: Kirovograd_gu@dazru.gov.ua Ідентифікаційний код 39767636

06.07.2015 11-946/21-15-СГ

НАКАЗ

**Про затвердження документації
із землеустрою та надання земельної
ділянки у власність**

Відповідно до статей 15-1, 116, 118, 121, 122, 186 Земельного кодексу України, Закону України "Про особисте селянське господарство", Положення про Головне управління Держгеокадастру у Кіровоградській області, затвердженого Наказом Держгеокадастру України від 03.03.2015 за №20, зареєстрованого у реєстрі 27.04.2015 за №14441020000009862, заяви гр. Осадчук Валентини Дмитрівни

НАКАЗУЮ:

1. Затвердити "Проект землеустрою щодо відведення земельної ділянки у власність гр. Осадчук Валентині Дмитрівні для ведення особистого селянського господарства на території Голованівського району Шепилівської сільської ради (за межами населеного пункту)".

2. Надати у власність гр. Осадчук Валентині Дмитрівні земельну ділянку загальною площею 1,4066 га, у тому числі: 1,4066 га – ріллі (кадастровий номер 3521488300:02:000:0573), за рахунок земель сільськогосподарського призначення державної власності, що перебувають у запасі, для всення особистого селянського господарства (код класифікатора видів цільового призначення земель 01.03), розташовану на території Голованівського району Шепилівської сільської ради (за межами населеного пункту).

3. Приступити до використання земельної ділянки після встановлення її меж в натурі (на місцевості) та здійснення державної реєстрації права приватної власності у Державному реєстрі речових прав.

4. Земельну ділянку використовувати за цільовим призначенням, з дотриманням вимог статей 20, 91, 103 Земельного кодексу України, Закону України "Про особисте селянське господарство" та інших нормативно-правових актів.

5. Контроль за виконанням пунктів 1, 2 цього наказу залишаю за собою.

В.о. начальника
Головного управління

Бабік Д.В.

ГУ ДЕРЖГЕОКАДАСТРУ У КІРОВОГРАДСЬКІЙ ОБЛАСТІ
11-946/21-15-СГ від 06.07.2015





ДЕРЖАВНА СЛУЖБА УКРАЇНИ З ПИТАНЬ ГЕОДЕЗІЇ, КАРТОГРАФІЇ ТА КАДАСТРУ

Головне управління Держгеокадастру у Кіровоградській області

вул. Тимірязєва, 84, м. Кіровоград, 25006, тел. (0522) 24-72-30, факс (0522) 24-29-47

E-mail: Kirovograd_gu@dazru.gov.ua Ідентифікаційний код 39767636

06.07.2015 11-947/21-15-СГ

НАКАЗ

**Про затвердження документації
із землеустрою та надання земельної
ділянки у власність**

Відповідно до статей 15-1, 116, 118, 121, 122, 186 Земельного кодексу України, Закону України "Про особисте селянське господарство", Положення про Головне управління Держгеокадастру у Кіровоградській області, затвердженого Наказом Держгеокадастру України від 03.03.2015 за №20, зареєстрованого у реєстрі 27.04.2015 за №14441020000009862, заяви гр. Патики Олександра Миколайовича

НАКАЗУЮ:

1. Затвердити "Проект землеустрою щодо відведення земельної ділянки у власність гр. Патику Олександр Миколайовичу для ведення особистого селянського господарства на території Голованівського району Шепилівської сільської ради (за межами населеного пункту)".

2. Надати у власність гр. Патику Олександр Миколайовичу земельну ділянку загальною площею 1,4066 га, у тому числі: 1,4066 га – ріллі (кадастровий номер 3521488300:02:000:0605), за рахунок земель сільськогосподарського призначення державної власності, що перебувають у запасі, для ведення особистого селянського господарства (код класифікатора видів цільового призначення земель 01.03), розташовану на території Голованівського району Шепилівської сільської ради (за межами населеного пункту).

3. Приступити до використання земельної ділянки після встановлення її меж в натурі (на місцевості) та здійснення державної реєстрації права приватної власності у Державному реєстрі речових прав.

4. Земельну ділянку використовувати за цільовим призначенням, з дотриманням вимог статей 20, 91, 103 Земельного кодексу України, Закону України "Про особисте селянське господарство" та інших нормативно-правових актів.

5. Контроль за виконанням пунктів 1, 2 цього наказу залишаю за собою.

В.о. начальника
Головного управління

Бабік Д.В.

ГУ ДЕРЖГЕОКАДАСТРУ У КІРОВОГРАДСЬКІЙ ОБЛАСТІ
11-947/21-15-СГ від 06.07.2015





ДЕРЖАВНА СЛУЖБА УКРАЇНИ З ПИТАНЬ ГЕОДЕЗІЇ, КАРТОГРАФІЇ ТА КАДАСТРУ

Головне управління Держгеокадастру у Кіровоградській області

вул. Тимірязєва, 84, м. Кіровоград, 25006, тел. (0522) 24-72-30, факс (0522) 24-29-47

E-mail: Kirovograd_gu@dazru.gov.ua Ідентифікаційний код 39767636

06.07.2015 11-948/21-15-СГ

НАКАЗ

**Про затвердження документації
із землеустрою та надання земельної
ділянки у власність**

Відповідно до статей 15-1, 116, 118, 121, 122, 186 Земельного кодексу України, Закону України "Про особисте селянське господарство", Положення про Головне управління Держгеокадастру у Кіровоградській області, затвердженого Наказом Держгеокадастру України від 03.03.2015 за №20, зареєстрованого у реєстрі 27.04.2015 за №14441020000009862, заяви гр. Гавришук Ольги Миколаївни

НАКАЗУЮ:

1. Затвердити "Проект землеустрою щодо відведення земельної ділянки у власність гр. Гавришук Ользі Миколаївні для ведення особистого селянського господарства на території Голованівського району Шепилівської сільської ради (за межами населеного пункту)".

2. Надати у власність гр. Гавришук Ользі Миколаївні земельну ділянку загальною площею 1,4066 га, у тому числі: 1,4066 га – ріллі (кадастровий номер 3521488300:02:000:0606), за рахунок земель сільськогосподарського призначення державної власності, що перебувають у запасі, для ведення особистого селянського господарства (код класифікатора видів цільового призначення земель 01.03), розташовану на території Голованівського району Шепилівської сільської ради (за межами населеного пункту).

3. Приступити до використання земельної ділянки після встановлення її меж в натурі (на місцевості) та здійснення державної реєстрації права приватної власності у Державному реєстрі речових прав.

4. Земельну ділянку використовувати за цільовим призначенням, з дотриманням вимог статей 20, 91, 103 Земельного кодексу України, Закону України "Про особисте селянське господарство" та інших нормативно-правових актів.

5. Контроль за виконанням пунктів 1, 2 цього наказу залишаю за собою.

В.о. начальника
Головного управління

Бабік Д.В.

ГУ ДЕРЖГЕОКАДАСТРУ У КІРОВОГРАДСЬКІЙ ОБЛАСТІ
11-948/21-15-СГ від 06.07.2015





ДЕРЖАВНА СЛУЖБА УКРАЇНИ З ПИТАНЬ ГЕОДЕЗІЇ, КАРТОГРАФІЇ ТА КАДАСТРУ

Головне управління Держгеокадастру у Кіровоградській області

вул. Тимірязєва, 84, м. Кіровоград, 25006, тел. (0522) 24-72-30, факс (0522) 24-29-47

E-mail: Kirovograd_gu@dazru.gov.ua Ідентифікаційний код 39767636

06.07.2015 11-949/21-15-СГ

НАКАЗ

**Про надання дозволу на
розроблення документації
із землеустрою**

Відповідно до статей 15-1, 116, 118, 121, 122 Земельного кодексу України, Закону України "Про особисте селянське господарство", Положення про Головне управління Держгеокадастру у Кіровоградській області, затвердженого Наказом Держгеокадастру України від 03.03.2015 за №20, зареєстрованого у реєстрі 27.04.2015 за №14441020000009862, заяви гр. Лашина Євгенія Анатолійовича

НАКАЗУЮ:

1. Надати дозвіл гр. Лашину Євгенію Анатолійовичу на розроблення проекту землеустрою щодо відведення земельної ділянки у власність, розташованої на території Голованівського району Голованівської селищної ради (за межами населеного пункту).

Орієнтовний розмір земельної ділянки 2,0000 га, у тому числі: 2,0000 га - ріллі, земель сільськогосподарського призначення державної власності, що перебувають у запасі, з цільовим призначенням - для ведення особистого селянського господарства (код класифікатора видів цільового призначення земель - 01.03).

2. Розроблений проект землеустрою щодо відведення земельної ділянки підлягає погодженню та затвердженню відповідно до вимог чинного законодавства.

3. Начальнику відділу Держземагентства у Голованівському районі при наданні проекту землеустрою щодо відведення земельної ділянки забезпечити в установленому законодавством порядку:

3.1. розгляд проєкту землеустрою щодо відведення земельної ділянки на предмет погодження;

3.2. реєстрацію земельної ділянки у Державному земельному кадастрі.

4. Гр. Лашину Євгенію Анатолійовичу у тримісячний термін подати на затвердження, розроблений та погоджений відповідно до вимог чинного законодавства, проект землеустрою щодо відведення земельної ділянки.

5. У разі невиконання вимог, зазначених у пункті 4, даний Наказ втрачає чинність.

6. Контроль за виконанням цього наказу залишаю за собою.

В.о. начальника
Головного управління

Бабік Д.В.

ГУ ДЕРЖГЕОКАДАСТРУ У КІРОВОГРАДСЬКІЙ ОБЛАСТІ
11-949/21-15-СГ від 06.07.2015





ДЕРЖАВНА СЛУЖБА УКРАЇНИ З ПИТАНЬ ГЕОДЕЗІЇ, КАРТОГРАФІЇ ТА КАДАСТРУ

Головне управління Держгеокадастру у Кіровоградській області

вул. Гимірязєва, 84, м. Кіровоград, 25006, тел. (0522) 24-72-30, факс (0522) 24-29-47
E-mail: Kirovograd_gu@dazru.gov.ua Ідентифікаційний код 39767636

06.07.2015 11-950/21-15-СГ

НАКАЗ

**Про надання дозволу на
розроблення документації
із землеустрою**

Відповідно до статей 15-1, 116, 118, 121, 122 Земельного кодексу України, Закону України "Про особисте селянське господарство", Положення про Головне управління Держгеокадастру у Кіровоградській області, затвердженого Наказом Держгеокадастру України від 03.03.2015 за №20, зареєстрованого у реєстрі 27.04.2015 за №14441020000009862, заяви гр. Ковальчука Сергія Григоровича

НАКАЗУЮ:

1. Надати дозвіл гр. Ковальчуку Сергію Григоровичу на розроблення проекту землеустрою щодо відведення земельної ділянки у власність, розташованої на території Голованівського району Ємилівська сільської ради (за межами населеного пункту).

Орієнтовний розмір земельної ділянки 2,0000 га, у тому числі: 2,0000 га - ріллі, земель сільськогосподарського призначення державної власності, що перебувають у запасі, з цільовим призначенням - для ведення особистого селянського господарства (код класифікатора видів цільового призначення земель - 01.03).

2. Розроблений проект землеустрою щодо відведення земельної ділянки підлягає погодженню та затвердженню відповідно до вимог чинного законодавства.

3. Начальнику відділу Держземагентства у Голованівському районі при наданні проекту землеустрою щодо відведення земельної ділянки забезпечити в установленому законодавством порядку:

3.1. розгляд проекту землеустрою щодо відведення земельної ділянки на предмет погодження;

3.2. реєстрацію земельної ділянки у Державному земельному кадастрі.

4. Гр. Ковальчуку Сергію Григоровичу у тримісячний термін подати на затвердження, розроблений та погоджений відповідно до вимог чинного законодавства, проєкт землеустрою щодо відведення земельної ділянки.

5. У разі невиконання вимог, зазначених у пункті 4, даний Наказ втрачає чинність.

6. Контроль за виконанням цього наказу залишаю за собою.

В.о. начальника
Головного управління

Бабік Д.В.

ГУ ДЕРЖГЕОКАДАСТРУ У КІРОВОГРАДСЬКІЙ ОБЛАСТІ
11-950/21-15-СГ від 06.07.2015





ДЕРЖАВНА СЛУЖБА УКРАЇНИ З ПИТАНЬ ГЕОДЕЗІЇ, КАРТОГРАФІЇ ТА КАДАСТРУ

Головне управління Держгеокадастру у Кіровоградській області

вул. Тимірязєва, 84, м. Кіровоград, 25006, тел. (0522) 24-72-30, факс (0522) 24-29-47

E-mail: Kirovograd_gu@dazru.gov.ua Ідентифікаційний код 39767636

06.07.2015 11-951/21-15-СГ

НАКАЗ

**Про надання дозволу на
розроблення документації
із землеустрою**

Відповідно до статей 15-1, 116, 118, 121, 122 Земельного кодексу України, Закону України "Про особисте селянське господарство", Положення про Головне управління Держгеокадастру у Кіровоградській області, затвердженого Наказом Держгеокадастру України від 03.03.2015 за №20, зареєстрованого у реєстрі 27.04.2015 за №14441020000009862, заяви гр. Гапотченка Олександра Сергійовича
НАКАЗУЮ:

1. Надати дозвіл гр. Гапотченку Олександру Сергійовичу на розроблення проекту землеустрою щодо відведення земельної ділянки у власність, розташованої на території Голованівського району Красногірської ради (за межами населеного пункту).

Орієнтовний розмір земельної ділянки 2,0000 га, у тому числі: 2,0000 га - ріллі, земель сільськогосподарського призначення державної власності, що перебувають у запасі, з цільовим призначенням - для ведення особистого селянського господарства (код класифікатора видів цільового призначення земель - 01.03).

2. Розроблений проект землеустрою щодо відведення земельної ділянки підлягає погодженню та затвердженню відповідно до вимог чинного законодавства.

3. Начальнику відділу Держземагентства у Голованівському районі при наданні проекту землеустрою щодо відведення земельної ділянки забезпечити в установленому законодавством порядку:

3.1. розгляд проекту землеустрою щодо відведення земельної ділянки на предмет погодження;

3.2. реєстрацію земельної ділянки у Державному земельному кадастрі.

4. Гр. Гапотченку Олександру Сергійовичу у тримісячний термін подати на затвердження, розроблений та погоджений відповідно до вимог чинного законодавства, проект землеустрою щодо відведення земельної ділянки.

5. У разі невиконання вимог, зазначених у пункті 4, даний Наказ втрачає чинність.

6. Контроль за виконанням цього наказу залишаю за собою.

В.о. начальника
Головного управління

Бабік Д.В.

ГУ ДЕРЖГЕОКАДАСТРУ У КІРОВОГРАДСЬКІЙ ОБЛАСТІ
11-951/21-15-СГ від 06.07.2015





06.07.2015 11-952/21-15-СГ

НАКАЗ

Про надання дозволу на розроблення документації із землеустрою

Відповідно до статей 15-1, 116, 118, 121, 122 Земельного кодексу України, Закону України "Про особисте селянське господарство", Положення про Головне управління Держгеокадастру у Кіровоградській області, затвердженого Наказом Держгеокадастру України від 03.03.2015 за №20, зареєстрованого у реєстрі 27.04.2015 за №14441020000009862, заяви гр. Заблоцького Василя Сергійовича
НАКАЗУЮ:

1. Надати дозвіл гр. Заблоцькому Василю Сергійовичу на розроблення проекту землеустрою щодо відведення земельної ділянки у власність, розташованої на території Голованівського району Липовеньківської ради (за межами паселеного пункту).

Орієнтовний розмір земельної ділянки 2,0000 га, у тому числі: 2,0000 га - ріллі, земель сільськогосподарського призначення державної власності, що перебувають у запасі, з цільовим призначенням - для ведення особистого селянського господарства (код класифікатора видів цільового призначення земель - 01.03).

2. Розроблений проект землеустрою щодо відведення земельної ділянки підлягає погодженню та затвердженню відповідно до вимог чинного законодавства.

3. Начальнику відділу Держземагентства у Голованівському районі при наданні проекту землеустрою щодо відведення земельної ділянки забезпечити в установленому законодавством порядку:

3.1. розгляд проекту землеустрою щодо відведення земельної ділянки на предмет погодження;

3.2. реєстрацію земельної ділянки у Державному земельному кадастрі.

4. Гр. Заблоцькому Василю Сергійовичу у тримісячний термін подати на затвердження, розроблений та погоджений відповідно до вимог чинного законодавства, проект землеустрою щодо відведення земельної ділянки.

5. У разі невиконання вимог, зазначених у пункті 4, даний Наказ втрачає чинність.

6. Контроль за виконанням цього наказу залишаю за собою.

В.о. начальника
Головного управління

Бабік Д.В.





ДЕРЖАВНА СЛУЖБА УКРАЇНИ З ПИТАНЬ ГЕОДЕЗІЇ, КАРТОГРАФІЇ ТА КАДАСТРУ

Головне управління Держгеокадастру у Кіровоградській області

вул. Тимірязєва, 84, м. Кіровоград, 25006, тел. (0522) 24-72-30, факс (0522) 24-29-47

E-mail: Kirovograd_gu@dazru.gov.ua Ідентифікаційний код 39767636

06.07.2015 11-953/21-15-СГ

НАКАЗ

**Про надання дозволу на
розроблення документації
із землеустрою**

Відповідно до статей 15-1, 116, 118, 121, 122 Земельного кодексу України, Закону України "Про особисте селянське господарство", Положення про Головне управління Держгеокадастру у Кіровоградській області, затвердженого Наказом Держгеокадастру України від 03.03.2015 за №20, зареєстрованого у реєстрі 27.04.2015 за №1444102000009862, заяви гр. Вержаковського Миколи Олександровича

НАКАЗУЮ:

1. Надати дозвіл гр. Вержаковському Миколі Олександровичу на розроблення проекту землеустрою щодо відведення земельної ділянки у власність, розташованої на території Голованівського району Голованівської селищної ради (за межами населеного пункту).

Орієнтовний розмір земельної ділянки 2.0000 га, у тому числі: 2.0000 га - ріллі, земель сільськогосподарського призначення державної власності, що перебувають у запасі, з цільовим призначенням - для ведення особистого селянського господарства (код класифікатора видів цільового призначення земель - 01.03).

2. Розроблений проект землеустрою щодо відведення земельної ділянки підлягає погодженню та затвердженню відповідно до вимог чинного законодавства.

3. Начальнику відділу Держземагентства у Голованівському районі при наданні проекту землеустрою щодо відведення земельної ділянки забезпечити в установленому законодавством порядку:

3.1. розгляд проекту землеустрою щодо відведення земельної ділянки на предмет погодження;

3.2. реєстрацію земельної ділянки у Державному земельному кадастрі.

4. Гр. Вержаковському Миколі Олександровичу у тримісячний термін подати на затвердження, розроблений та погоджений відповідно до вимог чинного законодавства, проект землеустрою щодо відведення земельної ділянки.

5. У разі невиконання вимог, зазначених у пункті 4, даний Наказ втрачає чинність.

6. Контроль за виконанням цього наказу залишаю за собою.

В.о. начальника
Головного управління

Бабік Д.В.

ГУ ДЕРЖГЕОКАДАСТРУ У КІРОВОГРАДСЬКІЙ ОБЛАСТІ
11-953/21-15-СГ від 06.07.2015





ДЕРЖАВНА СЛУЖБА УКРАЇНИ З ПИТАНЬ ГЕОДЕЗІЇ, КАРТОГРАФІЇ ТА КАДАСТРУ

Головне управління Держгеокадастру у Кіровоградській області

вул. Тимірязєва, 84, м. Кіровоград, 25006, тел. (0522) 24-72-30, факс (0522) 24-29-47

E-mail: Kirovograd_gu@dazru.gov.ua Ідентифікаційний код 39767636

06.07.2015 11-954/21-15-СГ

НАКАЗ

**Про надання дозволу на
розроблення документації
із землеустрою**

Відповідно до статей 15-1, 116, 118, 121, 122 Земельного кодексу України, Закону України "Про особисте селянське господарство", Положення про Головне управління Держгеокадастру у Кіровоградській області, затвердженого Наказом Держгеокадастру України від 03.03.2015 за №20, зареєстрованого у реєстрі 27.04.2015 за №1444102000009862, заяви гр. Маніти Олександра Васильовича

НАКАЗУЮ:

1. Надати дозвіл гр. Маніті Олександрю Васильовичу на розроблення проекту землеустрою щодо відведення земельної ділянки у власність, розташованої на території Голованівського району Голованівської селищної ради (за межами населеного пункту).

Орієнтовний розмір земельної ділянки 2,0000 га, у тому числі: 2,0000 га - ріллі, земель сільськогосподарського призначення державної власності, що перебувають у запасі, з цільовим призначенням - для ведення особистого селянського господарства (код класифікатора видів цільового призначення земель - 01.03).

2. Розроблений проект землеустрою щодо відведення земельної ділянки підлягає погодженню та затвердженню відповідно до вимог чинного законодавства.

3. Начальнику відділу Держземагентства у Голованівському районі при наданні проекту землеустрою щодо відведення земельної ділянки забезпечити в установленому законодавством порядку:

3.1. розгляд проекту землеустрою щодо відведення земельної ділянки на предмет погодження;

3.2. реєстрацію земельної ділянки у Державному земельному кадастрі.

4. Гр. Маніті Олександрю Васильовичу у тримісячний термін подати на затвердження, розроблений та погоджений відповідно до вимог чинного законодавства, проект землеустрою щодо відведення земельної ділянки.

5. У разі невиконання вимог, зазначених у пункті 4, даний Наказ втрачає чинність.

6. Контроль за виконанням цього наказу залишаю за собою.

В.о. начальника
Головного управління

Бабік Д.В.

ГУ ДЕРЖГЕОКАДАСТРУ У КІРОВОГРАДСЬКІЙ ОБЛАСТІ
11-954/21-15-СГ від 06.07.2015





ДЕРЖАВНА СЛУЖБА УКРАЇНИ З ПИТАНЬ ГЕОДЕЗІЇ, КАРТОГРАФІЇ ТА КАДАСТРУ

Головне управління Держгеокадастру у Кіровоградській області

вул. Тимірязєва, 84, м. Кіровоград, 25006, тел. (0522) 24-72-30, факс (0522) 24-29-47

E-mail: Kirovograd_gu@dazru.gov.ua Ідентифікаційний код 39767636

06.07.2015 11-955/21-15-СГ

НАКАЗ

**Про надання дозволу на
розроблення документації
із землеустрою**

Відповідно до статей 15-1, 116, 118, 121, 122 Земельного кодексу України, Закону України "Про особисте селянське господарство", Положення про Головне управління Держгеокадастру у Кіровоградській області, затвердженого Наказом Держгеокадастру України від 03.03.2015 за №20, зареєстрованого у реєстрі 27.04.2015 за №14441020000009862, заяви гр. Мукоїди Артема Миколайовича

НАКАЗУЮ:

1. Надати дозвіл гр. Мукоїді Артему Миколайовичу на розроблення проекту землеустрою щодо відведення земельної ділянки у власність, розташованої на території Голованівського району Семидубської сільської ради (за межами населеного пункту).

Орієнтовний розмір земельної ділянки 2,0000 га, у тому числі: 2,0000 га - ріллі, земель сільськогосподарського призначення державної власності, що перебувають у запасі, з цільовим призначенням - для ведення особистого селянського господарства (код класифікатора видів цільового призначення земель - 01.03).

2. Розроблений проект землеустрою щодо відведення земельної ділянки підлягає погодженню та затвердженню відповідно до вимог чинного законодавства.

3. Начальнику відділу Держземагентства у Голованівському районі при наданні проекту землеустрою щодо відведення земельної ділянки забезпечити в установленому законодавством порядку:

3.1. розгляд проекту землеустрою щодо відведення земельної ділянки на предмет погодження;

3.2. реєстрацію земельної ділянки у Державному земельному кадастрі.

4. Гр. Мукоїді Артему Миколайовичу у тримісячний термін подати на затвердження, розроблений та погоджений відповідно до вимог чинного законодавства, проект землеустрою щодо відведення земельної ділянки.

5. У разі невиконання вимог, зазначених у пункті 4, даний Наказ втрачає чинність.

6. Контроль за виконанням цього наказу залишаю за собою.

В.о. начальника
Головного управління

Бабік Д.В.

ГУ ДЕРЖГЕОКАДАСТРУ У КІРОВОГРАДСЬКІЙ ОБЛАСТІ
11-955/21-15-СГ від 06.07.2015





ДЕРЖАВНА СЛУЖБА УКРАЇНИ З ПИТАНЬ ГЕОДЕЗІЇ, КАРТОГРАФІЇ ТА КАДАСТРУ

Головне управління Держгеокадастру у Кіровоградській області

вул. Тимірязєва, 84, м. Кіровоград, 25006, тел. (0522) 24-72-30, факс (0522) 24-29-47

E-mail: Kirovograd_gu@dazru.gov.ua Ідентифікаційний код 39767636

06.07.2015 11-956/21-15-СГ

НАКАЗ

**Про затвердження документації
із землеустрою та надання земельної
ділянки у власність**

Відповідно до статей 15-1, 116, 118, 121, 122, 186 Земельного кодексу України, Закону України "Про особисте селянське господарство", Положення про Головне управління Держгеокадастру у Кіровоградській області, затвердженого Наказом Держгеокадастру України від 03.03.2015 за №20, зареєстрованого у реєстрі 27.04.2015 за №14441020000009862 та заяви гр. Свид Наталії Михайлівни

НАКАЗУЮ:

1. Затвердити "Проект землеустрою щодо відведення земельної ділянки у власність гр. Свид Наталії Михайлівни для ведення особистого селянського господарства на території Голованівського району Троянської сільської ради (за межами населеного пункту)".

2. Надати у власність гр. Свид Наталії Михайлівни земельну ділянку загальною площею 0.9368 га, у тому числі: 0.9368 га – ріллі (кадастровий номер 3521488300:02:000:0136), за рахунок земель сільськогосподарського призначення державної власності, що перебувають у резервному фонді, для ведення особистого селянського господарства (код класифікатора видів цільового призначення земель 01.03), розташовану на території Голованівського району Троянської сільської ради (за межами населеного пункту).

3. Приступити до використання земельної ділянки після встановлення її меж в натурі (на місцевості) та здійснення державної реєстрації права приватної власності у Державному реєстрі речових прав.

4. Земельну ділянку використовувати за цільовим призначенням, з дотриманням вимог статей 20, 91, 103 Земельного кодексу України, Закону України "Про особисте селянське господарство" та інших нормативно-правових актів.

5. Контроль за виконанням пунктів 1, 2 цього наказу залишаю за собою.

В.о. начальника
Головного управління

Бабік Д.В.

ГУ ДЕРЖГЕОКАДАСТРУ У КІРОВОГРАДСЬКІЙ ОБЛАСТІ
11-956/21-15-СГ від 06.07.2015





ДЕРЖАВНА СЛУЖБА УКРАЇНИ З ПИТАНЬ ГЕОДЕЗІЇ, КАРТОГРАФІЇ ТА КАДАСТРУ

Головне управління Держгеокадастру у Кіровоградській області

вул. Тимірязєва, 84, м. Кіровоград, 25006, тел. (0522) 24-72-30, факс (0522) 24-29-47

E-mail: Kirovograd_gu@dazru.gov.ua Ідентифікаційний код 39767636

06.07.2015 11-957/21-15-СГ

НАКАЗ

**Про поновлення договору
оренди земельної ділянки**

Відповідно до статей 15-1, 116, 118, 121, 122 Земельного кодексу України, Закону України "Про особисте селянське господарство", Положення про Головне управління Держгеокадастру у Кіровоградській області, затвердженого Наказом Держгеокадастру України від 03.03.2015 за №20, зареєстрованого у реєстрі 27.04.2015 за №14441020000009862, листа-повідомлення гр. Томашевського Василя Борисовича

НАКАЗУЮ:

1. Поновити договір оренди земельної ділянки сільськогосподарського призначення державної власності від 27.12.2010 року, зареєстрований 27.12.2010 року за №04:10:368:00106, укладений між Голованівською районною державною адміністрацією та гр. Томашевським Василем Борисовичем щодо земельної ділянки площею 0,8157 га, у тому числі: 0,8157 га – сіножаті (кадастровий номер 3521455100:02:000:7009), земель сільськогосподарського призначення державної власності, із цільовим призначенням - для сінокосіння і випасання худоби (код класифікатора видів цільового призначення земель 01.08), розташованої на території Голованівського району Голованівської селищної ради (за межами населеного пункту).

2. Змінити істотні умови договору оренди земельної ділянки сільськогосподарського призначення державної власності від 27.12.2010 року, зареєстрований 27.12.2010 року за №04:10:368:00106, у частині:

2.1 Поновити строком на 5 (п'ять) років дію договору оренди землі, у зв'язку з чим Орендар сплачує орендну плату за використання земельної ділянки загальною площею 0,8157 га - сіножаті із розрахунку 5 % від нормативної грошової оцінки земельної ділянки.

2.2 Інші умови договору оренди земельної ділянки сільськогосподарського призначення державної власності від 27.12.2010 року, зареєстрований 27.12.2010 року за №04:10:368:00106, укладеного між Голованівською районною державною адміністрацією та гр. Томашевським Василем Борисовичем, не порушені даною угодою, залишаються незмінними і сторони підтверджують по них свої зобов'язання.

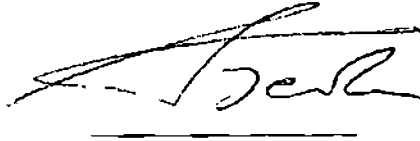
3. Начальнику відділу Держземагентства у Голованівському районі Кіровоградської області забезпечити підписання додаткової угоди про поновлення договору оренди земельної ділянки сільськогосподарського призначення державної власності від 27.12.2010 року, зареєстрований 27.12.2010 року за №04:10:368:00106, укладеного між Голованівською



районною державною адміністрацією та гр. Томашевським Василем Борисовичем, а також здійснити реєстрацію права власності за державою, в особі Головного управління Держгеокадастру у Кіровоградській області, на земельну ділянку з кадастровим номером 3521455100:02:000:7009 у реєстраційній службі Голованівського районного управління юстиції Кіровоградської області.


4. Контроль за виконанням цього наказу залишаю за собою.

В. о. начальника
Головного управління



Бабік Д.В.

ГУ ДЕРЖГЕОКАДАСТРУ У КІРОВОГРАДСЬКІЙ ОБЛАСТІ
11-957/21-15-СГ від 06.07.2015





ДЕРЖАВНА СЛУЖБА УКРАЇНИ З ПИТАНЬ ГЕОДЕЗІЇ, КАРТОГРАФІЇ ТА КАДАСТРУ

Головне управління Держгеокадастру у Кіровоградській області

вул. Тимірязєва, 84, м. Кіровоград, 25006, тел. (0522) 24-72-30, факс (0522) 24-29-47

E-mail: Kirovograd_gu@dazru.gov.ua Ідентифікаційний код 39767636

06.07.2015 11-958/21-15-СГ

НАКАЗ

**Про затвердження документації
із землеустрою та надання земельної
ділянки у власність**

Відповідно до статей 15-1, 116, 118, 121, 122, 186 Земельного кодексу України, Закону України "Про особисте селянське господарство", Положення про Головне управління Держгеокадастру у Кіровоградській області, затвердженого Наказом Держгеокадастру України від 03.03.2015 за №20, зареєстрованого у реєстрі 27.04.2015 за №14441020000009862, та заяви гр. Сироти Павла Федоровича

НАКАЗУЮ:

1. Затвердити "Проект землеустрою щодо відведення земельної ділянки у власність гр. Сироті Павлу Федоровичу для ведення особистого селянського господарства на території Голованівського району Липовеньківської сільської ради (за межами населеного пункту)".

2. Надати у власність гр. Сироті Павлу Федоровичу земельну ділянку загальною площею 0,5000 га, у тому числі: 0,5000 га – ріллі (кадастровий номер 3521484600:02:000:0708), за рахунок земель сільськогосподарського призначення державної власності, що перебувають у резервному фонді, для ведення особистого селянського господарства (код класифікатора видів цільового призначення земель 01.03), розташованих на території Голованівського району Липовеньківської сільської ради (за межами населеного пункту).

3. Приступити до використання земельних ділянок після встановлення її меж в натурі (на місцевості) та здійснення державної реєстрації права приватної власності у Державному реєстрі речових прав.


4. Земельні ділянки використовувати за цільовим призначенням, з дотриманням вимог статей 20, 91, 103 Земельного кодексу України, Закону України "Про особисте селянське господарство" та інших нормативно-правових актів.

5. Контроль за виконанням пунктів 1, 2 цього наказу залишаю за собою.

В.о. начальника
Головного управління

Бабік Д.В.

ГУ ДЕРЖГЕОКАДАСТРУ У КІРОВОГРАДСЬКІЙ ОБЛАСТІ
11-958/21-15-СГ від 06.07.2015





ДЕРЖАВНА СЛУЖБА УКРАЇНИ З ПИТАНЬ ГЕОДЕЗІЇ, КАРТОГРАФІЇ ТА КАДАСТРУ

Головне управління Держгеокадастру у Кіровоградській області

вул. Тимірязєва, 84, м. Кіровоград, 25006, тел. (0522) 24-72-30, факс (0522) 24-29-47

E-mail: Kirovograd_gu@dazru.gov.ua Ідентифікаційний код 39767636

06.07.2015 11-959/21-15-СГ

НАКАЗ

**Про затвердження документації
із землеустрою та надання земельної
ділянки у власність**

Відповідно до статей 15-1, 116, 118, 121, 122, 186 Земельного кодексу України, Закону України "Про особисте селянське господарство", Положення про Головне управління Держгеокадастру у Кіровоградській області, затвердженого Наказом Держгеокадастру України від 03.03.2015 за №20, зареєстрованого у реєстрі 27.04.2015 за №14441020000009862 та заяви гр. Шепотенка Миколи Павловича

НАКАЗУЮ:

1. Затвердити "Проект землеустрою щодо відведення земельної ділянки у власність гр. Шепотенку Миколі Павловичу для ведення садівництва (код класифікатора видів цільового призначення земель 01.05), розташованої на території Голованівського району Побузької селищної ради (за межами населеного пункту)".

2. Надати у власність гр. Шепотенку Миколі Павловичу земельну ділянку площею 0,1200 га, у тому числі: 0,1200 га - садів (кадастровий номер 3521455500:50:010:0013) для ведення садівництва (код класифікатора видів цільового призначення земель 01.05) за рахунок земель сільськогосподарського призначення державної власності, що перебувають у запасі на території Голованівського району Побузької селищної ради (за межами населеного пункту)".

3. Приступити до використання земельної ділянки після встановлення її меж в натурі (на місцевості) та здійснення державної реєстрації права власності у Державному реєстрі речових прав.

4. Земельну ділянку використовувати за цільовим призначенням, з дотриманням вимог статей 20, 91, 103 Земельного кодексу України та інших нормативно-правових актів.

5. Контроль за виконанням пунктів 1, 2 цього наказу залишаю за собою.

В.о. начальника
Головного управління

Бабік Д.В.

ГУ ДЕРЖГЕОКАДАСТРУ У КІРОВОГРАДСЬКІЙ ОБЛАСТІ
11-959/21-15-СГ від 06.07.2015





ДЕРЖАВНА СЛУЖБА УКРАЇНИ З ПИТАНЬ ГЕОДЕЗІЇ, КАРТОГРАФІЇ ТА КАДАСТРУ

Головне управління Держгеокадастру у Кіровоградській області

вул. Тимірязєва, 84, м. Кіровоград, 25006, тел. (0522) 24-72-30, факс (0522) 24-29-47

E-mail: Kirovograd_gu@dazru.gov.ua Ідентифікаційний код 39767636

06.07.2015 11-960/21-15-СГ

НАКАЗ

**Про затвердження документації
із землеустрою та надання земельної
ділянки у власність**

Відповідно до статей 15-1, 116, 118, 121, 122, 186 Земельного кодексу України, Закону України "Про особисте селянське господарство", Положення про Головне управління Держгеокадастру у Кіровоградській області, затвердженого Наказом Держгеокадастру України від 03.03.2015 за №20, зареєстрованого у реєстрі 27.04.2015 за №14441020000009862 та заяви гр. Конончука К.О.

НАКАЗУЮ:

1. Затвердити "Проект землеустрою щодо відведення земельної ділянки у власність гр. Конончуку Костянтину Олеговичу для ведення особистого селянського господарства на території Голованівського району Лебединської сільської ради (за межами населеного пункту)".

2. Надати у власність гр. Конончуку Костянтину Олеговичу земельну ділянку загальною площею 1,7753 га, у тому числі: 1,7753 га – пасовища (кадастровий номер 3521488300:02:000:0625), за рахунок земель сільськогосподарського призначення державної власності, що перебувають у запасі, для ведення особистого селянського господарства (код класифікатора видів цільового призначення земель 01.03), розташовану на території Голованівського району Лебединської сільської ради (за межами населеного пункту).

3. Приступити до використання земельної ділянки після встановлення її меж в натурі (на місцевості) та здійснення державної реєстрації права приватної власності у Державному реєстрі речових прав.

4. Земельну ділянку використовувати за цільовим призначенням, з дотриманням вимог статей 20, 91, 103 Земельного кодексу України, Закону України "Про особисте селянське господарство" та інших нормативно-правових актів.

5. Контроль за виконанням пунктів 1, 2 цього наказу залишаю за собою.

В.о. начальника
Головного управління

Бабік Д.В.

ГУ ДЕРЖГЕОКАДАСТРУ У КІРОВОГРАДСЬКІЙ ОБЛАСТІ
11-960/21-15-СГ від 06.07.2015





ДЕРЖАВНА СЛУЖБА УКРАЇНИ З ПИТАНЬ ГЕОДЕЗІЇ, КАРТОГРАФІЇ ТА КАДАСТРУ

Головне управління Держгеокадастру у Кіровоградській області

вул. Тимірязєва, 84, м. Кіровоград. 25006, тел. (0522) 24-72-30, факс (0522) 24-29-47

E-mail: Kirovograd_gu@dazru.gov.ua Ідентифікаційний код 39767636

06.07.2015 11-961/21-15-СГ

НАКАЗ

**Про затвердження документації
із землеустрою та надання земельної
ділянки у власність**

Відповідно до статей 15-1, 116, 118, 121, 122 Земельного кодексу України, Закону України "Про особисте селянське господарство", Положення про Головне управління Держгеокадастру у Кіровоградській області, затвердженого Наказом Держгеокадастру України від 03.03.2015 за №20; зареєстрованого у реєстрі 27.04.2015 за №14441020000009862 та заяви гр. Вдовиченко Ксені Григорівни

НАКАЗУЮ:

1. Затвердити "Технічну документацію із землеустрою щодо встановлення меж земельної ділянки в натурі (на місцевості) гр. Вдовиченко Ксені Григорівни для ведення особистого селянського господарства на території Голованівського району Лебединської сільської ради (за межами населеного пункту)".

2. Надати у власність гр. Вдовиченко Ксені Григорівни земельну ділянку загальною площею 1,1199 га, у тому числі: 1,1199 га – ріллі (кадастровий номер 3521484200:02:000:0630), за рахунок земель сільськогосподарського призначення державної власності, що перебувають у резервному фонді, для ведення особистого селянського господарства (код класифікатора видів цільового призначення земель 01.03), розташовану на території Голованівського району Лебединської сільської ради (за межами населеного пункту).

3. Приступити до використання земельної ділянки після встановлення її меж в натурі (на місцевості) та здійснення державної реєстрації права приватної власності у Державному реєстрі речових прав.

4. Земельну ділянку використовувати за цільовим призначенням, з дотриманням вимог статей 20, 91, 103 Земельного кодексу України, Закону України "Про особисте селянське господарство" та інших нормативно-правових актів.

5. Контроль за виконанням пунктів 1, 2 цього наказу залишаю за собою.

В.о. начальника
Головного управління

Бабік Д.В.

ГУ ДЕРЖГЕОКАДАСТРУ У КІРОВОГРАДСЬКІЙ ОБЛАСТІ
11-961/21-15-СГ від 06.07.2015





ДЕРЖАВНА СЛУЖБА УКРАЇНИ З ПИТАНЬ ГЕОДЕЗІЇ, КАРТОГРАФІЇ ТА КАДАСТРУ

Головне управління Держгеокадастру у Кіровоградській області

вул. Тимірязєва, 84, м. Кіровоград, 25006, тел. (0522) 24-72-30, факс (0522) 24-29-47

E-mail: Kirovograd_gu@dazru.gov.ua Ідентифікаційний код 39767636

06.07.2015 11-962/21-15-СГ

НАКАЗ

**Про затвердження документації
із землеустрою та надання земельної
ділянки у власність**

Відповідно до статей 15-1, 116, 118, 121, 122, 186 Земельного кодексу України, Закону України "Про особисте селянське господарство", Положення про Головне управління Держгеокадастру у Кіровоградській області, затвердженого Наказом Держгеокадастру України від 03.03.2015 за №20, зареєстрованого у реєстрі 27.04.2015 за №14441020000009862, заяви гр. Гаврищука Олександра Олександровича

НАКАЗУЮ:

1. Затвердити "Проект землеустрою щодо відведення земельної ділянки у власність гр. Гаврищуку Олександр Олександровичу для ведення особистого селянського господарства на території Голованівського району Шепилівської сільської ради (за межами населеного пункту)".

2. Надати у власність гр. Гаврищуку Олександр Олександровичу земельну ділянку загальною площею 1,4066 га, у тому числі: 1,4066 га – ріллі (кадастровий номер 3521488300:02:000:0575), за рахунок земель сільськогосподарського призначення державної власності, що перебувають у запасі, для ведення особистого селянського господарства (код класифікатора видів цільового призначення земель 01.03), розташовану на території Голованівського району Шепилівської сільської ради (за межами населеного пункту).

3. Приступити до використання земельної ділянки після встановлення її меж в натурі (на місцевості) та здійснення державної реєстрації права приватної власності у Державному реєстрі речових прав.

4. Земельну ділянку використовувати за цільовим призначенням, з дотриманням вимог статей 20, 91, 103 Земельного кодексу України, Закону України "Про особисте селянське господарство" та інших нормативно-правових актів.

5. Контроль за виконанням пунктів 1, 2 цього наказу залишаю за собою.

В.о. начальника
Головного управління

Бабік Д.В.

ГУ ДЕРЖГЕОКАДАСТРУ У КІРОВОГРАДСЬКІЙ ОБЛАСТІ
11-962/21-15-СГ від 06.07.2015





ДЕРЖАВНА СЛУЖБА УКРАЇНИ З ПИТАНЬ ГЕОДЕЗІЇ, КАРТОГРАФІЇ ТА КАДАСТРУ

Головне управління Держгеокадастру у Кіровоградській області

вул. Тимірязєва, 84, м. Кіровоград, 25006, тел. (0522) 24-72-30, факс (0522) 24-29-47

E-mail: Kirovograd_gu@dazgu.gov.ua Ідентифікаційний код 39767636

06.07.2015 11-963/21-15-СГ

НАКАЗ

Про затвердження документації із землеустрою та надання земельної ділянки у власність

Відповідно до статей 15-1, 116, 118, 121, 122, 186 Земельного кодексу України, Закону України "Про особисте селянське господарство", Положення про Головне управління Держгеокадастру у Кіровоградській області, затвердженого Наказом Держгеокадастру України від 03.03.2015 за №20, зареєстрованого у реєстрі 27.04.2015 за №1444102000009862, заяви гр. Чабанюк Наталії Василівни

НАКАЗУЮ:

1. Затвердити "Проект землеустрою щодо відведення земельної ділянки у власність гр. Чабанюк Наталії Василівни для ведення особистого селянського господарства на території Голованівського району Шепилівської сільської ради (за межами населеного пункту)".

2. Надати у власність гр. Чабанюк Наталії Василівни земельну ділянку загальною площею 1,4066 га, у тому числі: 1,4066 га – ріллі (кадастровий номер 3521488300:02:000:0604), за рахунок земель сільськогосподарського призначення державної власності, що перебувають у запасі, для ведення особистого селянського господарства (код класифікатора видів цільового призначення земель 01.03), розташовану на території Голованівського району Шепилівської сільської ради (за межами населеного пункту).

3. Приступити до використання земельної ділянки після встановлення її меж в натурі (на місцевості) та здійснення державної реєстрації права приватної власності у Державному реєстрі речових прав.


4. Земельну ділянку використовувати за цільовим призначенням, з дотриманням вимог статей 20, 91, 103 Земельного кодексу України, Закону України "Про особисте селянське господарство" та інших нормативно-правових актів.

5. Контроль за виконанням пунктів 1, 2 цього наказу залишаю за собою.

В.о. начальника
Головного управління

Бабік Д.В.

ГУ ДЕРЖГЕОКАДАСТРУ У КІРОВОГРАДСЬКІЙ ОБЛАСТІ
11-963/21-15-СГ від 06.07.2015





ДЕРЖАВНА СЛУЖБА УКРАЇНИ З ПИТАНЬ ГЕОДЕЗІЇ, КАРТОГРАФІЇ ТА КАДАСТРУ

Головне управління Держгеокадастру у Кіровоградській області

вул. Тимірязєва, 84, м. Кіровоград, 25006, тел. (0522) 24-72-30, факс (0522) 24-29-47

E-mail: Kirovograd_gu@dazru.gov.ua Ідентифікаційний код 39767636

06.07.2015 11-964/21-15-СГ

НАКАЗ

**Про затвердження документації
із землеустрою та надання земельної
ділянки у власність**

Відповідно до статей 15-1, 116, 118, 121, 122, 186 Земельного кодексу України, Закону України "Про особисте селянське господарство", Положення про Головне управління Держгеокадастру у Кіровоградській області, затвердженого Наказом Держгеокадастру України від 03.03.2015 за №20, зареєстрованого у реєстрі 27.04.2015 за №14441020000009862, заяви гр. Свищук Надії Василівни

НАКАЗУЮ:

1. Затвердити "Проект землеустрою щодо відведення земельної ділянки у власність гр. Свищук Надії Василівни для ведення особистого селянського господарства на території Голованівського району Шепилівської сільської ради (за межами населеного пункту)".

2. Надати у власність гр. Свищук Надії Василівни земельну ділянку загальною площею 1,4066 га, у тому числі: 1,4066 га – ріллі (кадастровий номер 3521488300:02:000:0601), за рахунок земель сільськогосподарського призначення державної власності, що перебувають у запасі, для ведення особистого селянського господарства (код класифікатора видів цільового призначення земель 01.03), розташовану на території Голованівського району Шепилівської сільської ради (за межами населеного пункту).

3. Приступити до використання земельної ділянки після встановлення її меж в натурі (на місцевості) та здійснення державної реєстрації права приватної власності у Державному реєстрі речових прав.

4. Земельну ділянку використовувати за цільовим призначенням, з дотриманням вимог статей 20, 91, 103 Земельного кодексу України, Закону України "Про особисте селянське господарство" та інших нормативно-правових актів.

5. Контроль за виконанням пунктів 1, 2 цього наказу залишаю за собою.

В.о. начальника
Головного управління

Бабік Д.В.

ГУ ДЕРЖГЕОКАДАСТРУ У КІРОВОГРАДСЬКІЙ ОБЛАСТІ
11-964/21-15-СГ від 06.07.2015





ДЕРЖАВНА СЛУЖБА УКРАЇНИ З ПИТАНЬ ГЕОДЕЗІЇ, КАРТОГРАФІЇ ТА КАДАСТРУ

Головне управління Держгеокадастру у Кіровоградській області

вул. Тимірязєва, 84, м. Кіровоград, 25006, тел. (0522) 24-72-30, факс (0522) 24-29-47

E-mail: Kirovograd_gu@dazru.gov.ua Ідентифікаційний код 39767636

06.07.2015 11-965/21-15-СГ

НАКАЗ

**Про затвердження документації
із землеустрою та надання земельної
ділянки у власність**

Відповідно до статей 15-1, 116, 118, 121, 122, 186 Земельного кодексу України, Закону України "Про особисте селянське господарство", Положення про Головне управління Держгеокадастру у Кіровоградській області, затвердженого Наказом Держгеокадастру України від 03.03.2015 за №20, зареєстрованого у реєстрі 27.04.2015 за №14441020000009862, заяви гр. Свищук Лесі Миколаївни

НАКАЗУЮ:

1. Затвердити "Проект землеустрою щодо відведення земельної ділянки у власність гр. Свищук Лесі Миколаївни для ведення особистого селянського господарства на території Голованівського району Шепилівської сільської ради (за межами населеного пункту)".

2. Надати у власність гр. Свищук Лесі Миколаївни земельну ділянку загальною площею 1,4066 га, у тому числі: 1,4066 га – ріллі (кадастровий номер 3521488300:02:000:0607), за рахунок земель сільськогосподарського призначення державної власності, що перебувають у запасі, для ведення особистого селянського господарства (код класифікатора видів цільового призначення земель 01.03), розташовану на території Голованівського району Шепилівської сільської ради (за межами населеного пункту).

3. Приступити до використання земельної ділянки після встановлення її меж в натурі (на місцевості) та здійснення державної реєстрації права приватної власності у Державному реєстрі речових прав.

4. Земельну ділянку використовувати за цільовим призначенням, з дотриманням вимог статей 20, 91, 103 Земельного кодексу України, Закону України "Про особисте селянське господарство" та інших нормативно-правових актів.

5. Контроль за виконанням пунктів 1, 2 цього наказу залишаю за собою.

В.о. начальника
Головного управління

Бабік Д.В.

ГУ ДЕРЖГЕОКАДАСТРУ У КІРОВОГРАДСЬКІЙ ОБЛАСТІ
11-965/21-15-СГ від 06.07.2015





ДЕРЖАВНА СЛУЖБА УКРАЇНИ З ПИТАЬ ГЕОДЕЗІЇ, КАРТОГРАФІЇ ТА КАДАСТРУ

Головне управління Держгеокадастру у Кіровоградській області

вул. Тимірязєва, 84, м. Кіровоград, 25006, тел. (0522) 24-72-30, факс (0522) 24-29-47

E-mail: Kirovograd_gu@dazru.gov.ua Ідентифікаційний код 39767636

06.07.2015 11-966/21-15-СГ

НАКАЗ

Про затвердження документації із землеустрою та передачі в оренду земельної ділянки

Відповідно до статей 15-1, 33, 124, 134 Земельного кодексу України, Закону України "Про оренду зумлі", Положення про Головне управління Держгеокадастру у Кіровоградській області, затвердженого Наказом Держгеокадастру України від 03.03.2015 за №20, зареєстрованого у реєстрі 27.04.2015 за №1444102000009862, заяви гр. Загороднього Євгенія Семеновича.

НАКАЗУЮ:

1. Надати гр. Загородньому Євгенію Семеновичу земельну ділянку (кадастровий номер 3521481800:02:000:7575), в оренду строком на 10 років, розташовану на території Голованівського району Журавлинської сільської ради (за межами населеного пункту), загальною площею 0,8922 га, у тому числі: 0,8922 га – ріллі, за рахунок земель сільськогосподарського призначення державної власності, що перебувають у запасі, для сінокосіння та винасапня худоби (код класифікатора видів цільового призначення земель 01.08)

2. Встановити річну орендну плату за користування вказаною земельною ділянкою у розмірі 5 (п'ять) відсотків від її нормативної грошової оцінки.

3. Відділу Держзсмагентства у Голованівському районі забезпечити державну реєстрацію права власності держави у Державному реєстрі речових прав та укласти договір оренди земельної ділянки від імені Головного управління Держгеокадастру у Кіровоградській області.

4. Приступити до використання земельної ділянки після встановлення її меж в натурі (на місцевості) та здійснення державної реєстрації права оренди у Державному реєстрі речових прав.

5. Земельну ділянку використовувати за цільовим призначенням, з дотриманням вимог статей 96, 102 Земельного кодексу України, Закону України "Про оренду землі" та інших нормативно-правових актів.

6. Відділу Держзсмагентства у Голованівському районі Кіровоградської області внести відповідні зміни у земельно-облікові документи.

7. Контроль за виконанням пунктів 1-2 цього наказу залишаю за собою.

В.о. начальника
Головного управління

Бабік Д.В.

ГУ ДЕРЖГЕОКАДАСТРУ У КІРОВОГРАДСЬКІЙ ОБЛАСТІ
11-966/21-15-СГ від 06.07.2015





ДЕРЖАВНА СЛУЖБА УКРАЇНИ З ПИТАНЬ ГЕОДЕЗІЇ, КАРТОГРАФІЇ ТА
КАДАСТРУ

Головне управління Держгеокадастру у Кіровоградській області

вул.Тимірязєва, 84, м.Кіровоград, 25006. тел.(0522) 24-72-30, факс 24-29-47

E-mail: Kirovograd_gu@dazru.gov.ua Код ЄДРПОУ 39767636

06.07.2015 11-967/21-15-СГ

НАКАЗ

Про поновлення договору оренди земельної ділянки

Відповідно до статей 15 – 1, 122 Земельного кодексу України, статті 33 Закону України "Про особисте селянське господарство", та Положення про Головне управління Держгеокадастру у Кіровоградській області, затвердженого Наказом Держгеокадастру України від 03.03.2015 за № 20, зареєстрованого у реєстрі 27.04.2015 за № 1444102000009862 та заяви гр. Білецького В. Я.

НАКАЗУЮ:

1. Поновити договір оренди земельної ділянки сільськогосподарського призначення державної власності, зареєстрованого 01.10.2010 року за №041036900099, укладений між Добровеличківською районною державною адміністрацією та гр. Білецьким Валерієм Яковичем площею 40,0000 га, у тому числі: 40,0000 га – рілля (кадастровий номер 3521782700:02:002:9001), земель сільськогосподарського призначення державної власності, із цільовим призначенням – для ведення товарного сільськогосподарського виробництва (код класифікації видів цільового призначення 01.01), розташованої на території Добровеличківського району Липнязької сільської ради (за межами населеного пункту).

2. Змінити істотні умови договору оренди земельної ділянки сільськогосподарського призначення державної власності від 01.10.2010 року за №041036900099 у частині:

Поновити строком на 7 (сім) років дію договору оренди землі, у зв'язку з чим Орендар сплачує орендну плату за використання земельної ділянки загальною площею 40,0000 га рілля із розрахунку 5 % від нормативної грошової оцінки земельної ділянки.

Інші умови договору оренди земельної ділянки сільськогосподарського призначення державної власності 01.10.2010 року за №041036900099, укладеного між Добровеличківською районною державною адміністрацією та не порушені даною угодою, залишаються незмінними і сторони підтверджують по них свої зобов'язання.


ГУ ДЕРЖГЕОКАДАСТРУ У КІРОВОГРАДСЬКІЙ ОБЛАСТІ
11-967/21-15-СГ від 06.07.2015



3. Начальнику відділу Держземагентства у Добровеличківському районі забезпечити підписання додаткової угоди про поновлення договору оренди земельної ділянки сільськогосподарського призначення державної власності від 01.10.2010 року за №041036900099, укладеного між Добровеличківською районою державною адміністрацією та гр. Білецьким Валерієм Яковичем.

4. Контроль за виконанням цього наказу залишаю за собою.

В. о. начальника
Головного управління



Бабік Д. В.





ДЕРЖАВНА СЛУЖБА УКРАЇНИ З ПИТАНЬ ГЕОДЕЗІЇ, КАРТОГРАФІЇ ТА КАДАСТРУ

Головне управління Держгеокадастру у Кіровоградській області

вул. Тимірязєва, 84, м. Кіровоград, 25006, тел. (0522) 24-72-30, факс (0522) 24-29-47

E-mail: Kirovograd_gu@dazru.gov.ua Ідентифікаційний код 39767636

06.07.2015 11-968/21-15-СГ

НАКАЗ

**Про надання дозволу на
розроблення документації
із землеустрою**

Відповідно до статей 15-1, 116, 118, 121, 122, 186 Земельного кодексу України, Закону України "Про особисте селянське господарство", Положення про Головне управління Держгеокадастру у Кіровоградській області, затвердженого Наказом Держгеокадастру України від 03.03.2015 за № 20, зареєстрованого у реєстрі 27.04.2015 за № 14441020000009862 та заяви гр. Стрельченку С.О.

НАКАЗУЮ:

1. Надати дозвіл гр. Стрельченку Сергію Олександровичу на розроблення проекту землеустрою щодо відведення земельної ділянки у власність, розташованої на території Бобринецького району Сутокліівської сільської ради (за межами населеного пункту).

Орієнтовний розмір земельної ділянки 2,0000 га, у тому числі: 2,0000 га - рілля, земель сільськогосподарського призначення державної власності, що перебувають у запасі, з цільовим призначенням - для ведення особистого селянського господарства (код класифікатора видів цільового призначення земель - 01.03).

2. Розроблений проєкт землеустрою щодо відведення земельної ділянки підлягає погодженню та затвердженню відповідно до вимог чинного законодавства.

3. Начальнику відділу Держземагентства у Бобринецькому районі при наданні проекту землеустрою щодо відведення земельної ділянки забезпечити в установленому законодавством порядку:

3.1. розгляд проекту землеустрою щодо відведення земельної ділянки на предмет погодження;

3.2. реєстрацію земельної ділянки у Державному земельному кадастрі.

4. Гр. Стрельченку Сергію Олександровичу у тримісячний термін подати на затвердження, розроблений та погоджений відповідно до вимог чинного законодавства, проєкт землеустрою щодо відведення земельної ділянки.


5. У разі невиконання вимог, зазначених у пункті 4, даний Наказ втрачає чинність.

6. Контроль за виконанням цього наказу залишаю за собою.

В.о. начальника
Головного управління

Бабік Д.В.

К
ГУ ДЕРЖГЕОКАДАСТРУ У КІРОВОГРАДСЬКІЙ ОБЛАСТІ
11-968/21-15-СГ від 06.07.2015





ДЕРЖАВНА СЛУЖБА УКРАЇНИ З ПИТАНЬ ГЕОДЕЗІЇ, КАРТОГРАФІЇ ТА КАДАСТРУ

Головне управління Держгеокадастру у Кіровоградській області

вул. Тимірязєва, 84, м. Кіровоград, 25006, тел. (0522) 24-72-30, факс (0522) 24-29-47

E-mail: Kirovograd_gu@dazru.gov.ua Ідентифікаційний код 39767636

06.07.2015 11-969/21-15-СГ

НАКАЗ

**Про надання дозволу на
розроблення документації
із землеустрою**

Відповідно до статей 15-1, 116, 118, 121, 122, 186 Земельного кодексу України, Закону України "Про особисте селянське господарство", Положення про Головне управління Держгеокадастру у Кіровоградській області, затвердженого Наказом Держгеокадастру України від 03.03.2015 за № 20, зареєстрованого у реєстрі 27.04.2015 за № 14441020000009862 та заяви гр. Горобцова А.О.

НАКАЗУЮ:

1. Надати дозвіл гр. Горобцову Артему Олександровичу на розроблення проекту землеустрою щодо відведення земельної ділянки у власність, розташованої на території Бобринецького району Бобринківської сільської ради (за межами населеного пункту).

Орієнтовний розмір земельної ділянки 2,0000 га, у тому числі: 2,0000 га - пасовища, земель сільськогосподарського призначення державної власності, що перебувають у запасі, з цільовим призначенням - для ведення особистого селянського господарства (код класифікатора видів цільового призначення земель - 01.03).

2. Розроблений проект землеустрою щодо відведення земельної ділянки підлягає погодженню та затвердженню відповідно до вимог чинного законодавства.

3. Начальнику відділу Держземагентства у Бобринецькому районі при наданні проекту землеустрою щодо відведення земельної ділянки забезпечити в установленому законодавством порядку:

3.1. розгляд проекту землеустрою щодо відведення земельної ділянки на предмет погодження;

3.2. реєстрацію земельної ділянки у Державному земельному кадастрі.

4. Гр. Горобцову Артему Олександровичу у тримісячний термін подати на затвердження, розроблений та погоджений відповідно до вимог чинного законодавства, проект землеустрою щодо відведення земельної ділянки.

5. У разі невиконання вимог, зазначених у пункті 4, даний Наказ втрачає чинність.

6. Контроль за виконанням цього наказу залишаю за собою.

В.о. начальника
Головного управління

Бабік Д.В.

ГУ ДЕРЖГЕОКАДАСТРУ У КІРОВОГРАДСЬКІЙ ОБЛАСТІ
11-969/21-15-СГ від 06.07.2015





ДЕРЖАВНА СЛУЖБА УКРАЇНИ З ПИТАНЬ ГЕОДЕЗІЇ, КАРТОГРАФІЇ ТА КАДАСТРУ

Головне управління Держгеокадастру у Кіровоградській області

вул. Тимірязєва, 84, м. Кіровоград, 25006, тел. (0522) 24-72-30, факс (0522) 24-29-47

E-mail: Kirovograd_gu@dazru.gov.ua Ідентифікаційний код 39767636

06.07.2015 11-970/21-15-СГ

НАКАЗ

**Про надання дозволу на
розроблення документації
із землеустрою**

Відповідно до статей 15-1, 116, 118, 121, 122, 186 Земельного кодексу України, Закону України "Про особисте селянське господарство", Положення про Головне управління Держгеокадастру у Кіровоградській області, затвердженого Наказом Держгеокадастру України від 03.03.2015 за № 20, зареєстрованого у реєстрі 27.04.2015 за № 14441020000009862 та заяви гр. Горобченка І.В.

НАКАЗУЮ:

1. Надати дозвіл гр. Горобченку Ігору Вікторовичу на розроблення проекту землеустрою щодо відведення земельної ділянки у власність, розташованої на території Бобринецького району Солонцоватської сільської ради (за межами населеного пункту).

Орієнтовний розмір земельної ділянки 2,0000 га, у тому числі: 2,0000 га - пасовища, земель сільськогосподарського призначення державної власності, що перебувають у запасі, з цільовим призначенням - для ведення особистого селянського господарства (код класифікатора видів цільового призначення земель - 01.03).

2. Розроблений проект землеустрою щодо відведення земельної ділянки підлягає погодженню та затвердженню відповідно до вимог чинного законодавства.

3. Начальнику відділу Держземагентства у Бобринецькому районі при наданні проекту землеустрою щодо відведення земельної ділянки забезпечити в установленому законодавством порядку:

3.1. розгляд проекту землеустрою щодо відведення земельної ділянки на предмет погодження;

3.2. реєстрацію земельної ділянки у Державному земельному кадастрі.

4. Гр. Горобченку Ігору Вікторовичу у тримісячний термін подати на затвердження, розроблений та погоджений відповідно до вимог чинного законодавства, проект землеустрою щодо відведення земельної ділянки.

5. У разі невиконання вимог, зазначених у пункті 4, даний Наказ втрачає чинність.

6. Контроль за виконанням цього наказу залишаю за собою.

В.о. начальника
Головного управління

Бабік Д.В.

ГУ ДЕРЖГЕОКАДАСТРУ У КІРОВОГРАДСЬКІЙ ОБЛАСТІ
11-970/21-15-СГ від 06.07.2015





ДЕРЖАВНА СЛУЖБА УКРАЇНИ З ПИТАНЬ ГЕОДЕЗІЇ, КАРТОГРАФІЇ ТА КАДАСТРУ

Головне управління Держгеокадастру у Кіровоградській області

вул. Тимірязєва, 84, м. Кіровоград, 25006, тел. (0522) 24-72-30, факс (0522) 24-29-47

E-mail: Kirovograd_gu@dazru.gov.ua Ідентифікаційний код 39767636

06.07.2015 11-971/21-15-СГ

НАКАЗ

**Про затвердження документації
із землеустрою та надання земельної
ділянки у власність**

Відповідно до статей 15-1, 116, 118, 121, 122, 186 Земельного кодексу України, Закону України "Про особисте селянське господарство", Положення про Головне Управління Держгеокадастру у Кіровоградській області, затвердженого Наказом Держгеокадастру України від 03.03.2015 № 20, зареєстрованого у реєстрі 27.04.2015 за № 14441020000009862 та заяви гр. Місків В.В

НАКАЗУЮ:

1. Затвердити "Проект землеустрою щодо відведення земельної ділянки у власність для ведення особистого селянського господарства із земель державної власності сільськогосподарського призначення (запасу) громадянину Місків Володимиру Володимировичу на території Бобринецького району Олексіївської сільської ради (за межами населеного пункту)".

2. Надати у власність громадянину Місків Володимиру Володимировичу земельну ділянку загальною площею 2.0000 га, у тому числі: 2.0000 га – рілля (кадастровий номер 3520880300:02:000:5075) державної власності, що перебуває у запасі, для ведення особистого селянського господарства (код класифікатора видів цільового призначення земель 01.03), розташовану на території Бобринецького району Олексіївської сільської ради (за межами населеного пункту).

3. Приступити до використання земельної ділянки після встановлення її меж в натурі (на місцевості) та здійснення державної реєстрації права приватної власності у Державному реєстрі речових прав.

4. Земельну ділянку використовувати за цільовим призначенням, з дотриманням вимог статей 20, 91, 103 Земельного кодексу України, Закону України "Про особисте селянське господарство" та інших нормативно-правових актів.

5. Контроль за виконанням пунктів 1, 2 цього наказу залишаю за собою.

В.о. начальника
Головного управління

Бабік Д.В.

ГУ ДЕРЖГЕОКАДАСТРУ У КІРОВОГРАДСЬКІЙ ОБЛАСТІ
11-971/21-15-СГ від 06.07.2015





06.07.2015 11-972/21-15-СГ **НАКАЗ**

**Про затвердження документації
із землеустрою та надання земельної
ділянки у власність**

Відповідно до статей 15-1, 116, 118, 121, 122, 186 Земельного кодексу України, Закону України "Про особисте селянське господарство", Положення про Головне Управління Держгеокадастру у Кіровоградській області, затвердженого Наказом Держгеокадастру України від 03.03.2015 № 20, зареєстрованого у реєстрі 27.04.2015 за № 14441020000009862 та заяви гр. Бойка В.О.

НАКАЗУЮ:

1. Затвердити "Проект землеустрою щодо відведення земельної ділянки у власність для ведення особистого селянського господарства із земель державної власності сільськогосподарського призначення (запасу) громадянину Бойку Віталію Олександровичу на території Бобринецького району Бобринецької міської ради (за межами населеного пункту)".

2. Надати у власність громадянину Бойку Віталію Олександровичу земельну ділянку загальною площею 1.0000 га, у тому числі: 1.0000 га – рілля (кадастровий номер 3520810100:02:001:5086) державної власності, що перебуває у запасі, для ведення особистого селянського господарства (код класифікатора видів цільового призначення земель 01.03), розташовану на території Бобринецького району Бобринецької міської ради (за межами населеного пункту).

3. Приступити до використання земельної ділянки після встановлення її меж в натурі (на місцевості) та здійснення державної реєстрації права приватної власності у Державному реєстрі речових прав.

4. Земельну ділянку використовувати за цільовим призначенням, з дотриманням вимог статей 20, 91, 103 Земельного кодексу України, Закону України "Про особисте селянське господарство" та інших нормативно-правових актів.

5. Контроль за виконанням пунктів 1, 2 цього наказу залишаю за собою.

В.о. начальника
Головного управління

Бабік Д.В.

ГУ ДЕРЖГЕОКАДАСТРУ У КІРОВОГРАДСЬКІЙ ОБЛАСТІ
11-972/21-15-СГ від 06.07.2015





ДЕРЖАВНА СЛУЖБА УКРАЇНИ З ПИТАНЬ ГЕОДЕЗІЇ, КАРТОГРАФІЇ ТА КАДАСТРУ

Головне управління Держгеокадастру у Кіровоградській області

вул. Тимірязєва, 84, м. Кіровоград, 25006, тел. (0522) 24-72-30, факс (0522) 24-29-47

E-mail: Kirovograd_gu@dazru.gov.ua Ідентифікаційний код 39767636

06.07.2015 11-973/21-15-СГ **НАКАЗ**

**Про затвердження документації
із землеустрою та надання земельної
ділянки у власність**

Відповідно до статей 15-1, 116, 118, 121, 122, 186 Земельного кодексу України, Закону України "Про особисте селянське господарство", Положення про Головне Управління Держгеокадастру у Кіровоградській області, затвердженого Наказом Держгеокадастру України від 03.03.2015 № 20, зареєстрованого у реєстрі 27.04.2015 за № 14441020000009862 та заяви гр. Боголюбського М.А.

НАКАЗУЮ:

1. Затвердити "Проект землеустрою щодо відведення земельної ділянки у власність для ведення особистого селянського господарства із земель державної власності сільськогосподарського призначення (запасу) громадянину Боголюбському Миколі Андрійовичу на території Бобринецького району Бобринецької міської ради (за межами населеного пункту)".

2. Надати у власність громадянину Боголюбському Миколі Андрійовичу земельну ділянку загальною площею 1.0000 га, у тому числі: 1.0000 га – рілля (кадастровий номер 3520810100:02:001:5085) державної власності, що перебуває у запасі, для ведення особистого селянського господарства (код класифікатора видів цільового призначення земель 01.03), розташовану на території Бобринецького району Бобринецької міської ради (за межами населеного пункту).

3. Приступити до використання земельної ділянки після встановлення її меж в натурі (на місцевості) та здійснення державної реєстрації права приватної власності у Державному реєстрі речових прав.

4. Земельну ділянку використовувати за цільовим призначенням, з дотриманням вимог статей 20, 91, 103 Земельного кодексу України, Закону України "Про особисте селянське господарство" та інших нормативно-правових актів.

5. Контроль за виконанням пунктів 1, 2 цього наказу залишаю за собою.

В.о. начальника
Головного управління

Бабік Д.В.

ГУ ДЕРЖГЕОКАДАСТРУ У КІРОВОГРАДСЬКІЙ ОБЛАСТІ
11-973/21-15-СГ від 06.07.2015





ДЕРЖАВНА СЛУЖБА УКРАЇНИ З ПИТАНЬ ГЕОДЕЗІЇ, КАРТОГРАФІЇ ТА
КАДАСТРУ

Головне управління Держгеокадастру у Кіровоградській області

вул.Тимірязєва, 84, м.Кіровоград, 25006, тел.(0522) 24-72-30, факс 24-29-47

E-mail: Kirovograd_gu@dazru.gov.ua Код ЄДРПОУ 39767636

06.07.2015 11-974/21-15-СГ

НАКАЗ

**Про надання дозволу на
розроблення документації
із землеустрою**

Відповідно до статей 15-1, 116, 118, 121, 122 Земельного кодексу України, Закону України "Про особисте селянське господарство", Положення про Головне управління Держгеокадастру у Кіровоградській області, затвердженого Наказом Державної служби України з питань геодезії, картографії та кадастру від 03.03.2015 № 20, зареєстрованого у реєстрі 27.04.2015 за №14441020000009862 та заяви гр. Черноус В.Г.

НАКАЗУЮ:

1. Надати дозвіл гр. Черноус Валентині Григорівні на розроблення проекту землеустрою щодо відведення земельної ділянки у власність, розташованої на території Новомиргородського району Йосипівської сільської ради (за межами населеного пункту).

Орієнтовний розмір земельної ділянки 1.0000 га, у тому числі: 1.0000 га – рілля, земель сільськогосподарського призначення державної власності, що перебувають у запасі, з цільовим призначенням - для ведення особистого селянського господарства (код класифікатора видів цільового призначення земель - 01.03).

2. Розроблений проект землеустрою щодо відведення земельної ділянки підлягає погодженню та затвердженню відповідно до вимог чинного законодавства.

3. Начальнику відділу Держземагентства у Новомиргородському районі при наданні проекту землеустрою щодо відведення земельної ділянки забезпечити в установленому законодавством порядку:

3.1. розгляд проекту землеустрою щодо відведення земельної ділянки на предмет погодження;

3.2. реєстрацію земельної ділянки у Державному земельному кадастрі.

4. Гр. Черноус Валентині Григорівні у шестимісячний термін подати на затвердження, розроблений та погоджений відповідно до вимог чинного законодавства, проект землеустрою щодо відведення земельної ділянки.

5. У разі невиконання вимог, зазначених у пункті 4, даний Наказ втрачає чинність.

6. Контроль за виконанням цього наказу залишаю за собою.

В.о. начальника
Головного управління

ГУ ДЕРЖГЕОКАДАСТРУ У КІРОВОГРАДСЬКІЙ ОБЛАСТІ
11-974/21-15-СГ від 06.07.2015

Бабік Д.В.





06.07.2015 11-975/21-15-СГ

НАКАЗ

**Про надання дозволу на
розроблення документації
із землеустрою**

Відповідно до статей 15-1, 116, 118, 121, 122 Земельного кодексу України, Закону України "Про особисте селянське господарство", Положення про Головне управління Держгеокадастру у Кіровоградській області, затвердженого Наказом Державної служби України з питань геодезії, картографії та кадастру від 03.03.2015 № 20, зареєстрованого у реєстрі 27.04.2015 за № 14441020000009862 та заяви гр. Жайворонка А.Д.

НАКАЗУЮ:

1. Надати дозвіл гр. Жайворонку Анатолію Дмитровичу на розроблення проекту землеустрою щодо відведення земельної ділянки у власність, розташованої на території Новомиргородського району Оситнязької сільської ради (за межами населеного пункту).

Орієнтовний розмір земельної ділянки 2.0000 га, у тому числі: 2.0000 га – рілля, земель сільськогосподарського призначення державної власності, що перебувають у запасі, з цільовим призначенням - для ведення особистого селянського господарства (код класифікатора видів цільового призначення земель - 01.03).

2. Розроблений проект землеустрою щодо відведення земельної ділянки підлягає погодженню та затвердженню відповідно до вимог чинного законодавства.

3. Начальнику відділу Держземагентства у Новомиргородському районі при наданні проекту землеустрою щодо відведення земельної ділянки забезпечити в установленому законодавством порядку:

3.1. розгляд проекту землеустрою щодо відведення земельної ділянки на предмет погодження;

3.2. реєстрацію земельної ділянки у Державному земельному кадастрі.

4. Гр. Жайворонку Анатолію Дмитровичу у тримісячний термін подати на затвердження, розроблений та погоджений відповідно до вимог чинного законодавства, проект землеустрою щодо відведення земельної ділянки.

5. У разі невиконання вимог, зазначених у пункті 4, даний Наказ втрачає чинність.

6. Контроль за виконанням цього наказу залишаю за собою.

В.о. начальника
Головного управління

ГУ ДЕРЖГЕОКАДАСТРУ У КІРОВОГРАДСЬКІЙ ОБЛАСТІ
11-975/21-15-СГ від 06.07.2015





06.07.2015 11-976/21-15-СГ

НАКАЗ

Про надання дозволу на розроблення документації із землеустрою

Відповідно до статей 15-1, 116, 118, 121, 122 Земельного кодексу України, Закону України "Про особисте селянське господарство", Положення про Головне управління Держгеокадастру у Кіровоградській області, затвердженого Наказом Державної служби України з питань геодезії, картографії та кадастру від 03.03.2015 № 20, зареєстрованого у реєстрі 27.04.2015 за № 14441020000009862 та заяви гр. Санькова А.М.

НАКАЗУЮ:

1. Надати дозвіл гр. Санькову Андрію Миколайовичу на розроблення проекту землеустрою щодо відведення земельної ділянки у власність, розташованої на території Новомиргородського району Листопадівської сільської ради (за межами населеного пункту).

Орієнтовний розмір земельної ділянки 2.0000 га, у тому числі: 2.0000 га – рілля, земель сільськогосподарського призначення державної власності, що перебувають у запасі, з цільовим призначенням - для ведення особистого селянського господарства (код класифікатора видів цільового призначення земель - 01.03). Відведення земельної ділянки площею 2,0 га здійснити за рахунок раніше сформованої земельної ділянки з кадастровим номером 3523884000:02:000:9006.

2. Розроблений проект землеустрою щодо відведення земельної ділянки підлягає погодженню та затвердженню відповідно до вимог чинного законодавства.

3. Начальнику відділу Держземагентства у Новомиргородському районі при наданні проекту землеустрою щодо відведення земельної ділянки забезпечити в установленому законодавством порядку:

3.1. розгляд проекту землеустрою щодо відведення земельної ділянки на предмет погодження;

3.2. реєстрацію земельної ділянки у Державному земельному кадастрі.

4. Гр. Санькову Андрію Миколайовичу у тримісячний термін подати на затвердження, розроблений та погоджений відповідно до вимог чинного законодавства, проект землеустрою щодо відведення земельної ділянки.

5. У разі невиконання вимог, зазначених у пункті 4, даний Наказ втрачає чинність.

6. Контроль за виконанням цього наказу залишаю за собою.

В.о. начальника
Головного управління

ГУ ДЕРЖГЕОКАДАСТРУ У КІРОВОГРАДСЬКІЙ ОБЛАСТІ
11-976/21-15-СГ від 06.07.2015

Бабік Д.В.





ДЕРЖАВНА СЛУЖБА УКРАЇНИ З ПИТАНЬ ГЕОДЕЗІЇ, КАРТОГРАФІЇ ТА КАДАСТРУ

Головне управління Держгеокадастру у Кіровоградській області

вул. Тимірязєва, 84, м. Кіровоград, 25006, тел. (0522) 24-72-30, факс 24-29-47

E-mail: Kirovograd_gu@dazgu.gov.ua Код ЄДРПОУ 39767636

06.07.2015 11-977/21-15-СГ

НАКАЗ

Про надання дозволу на
розроблення документації
із землеустрою

Відповідно до статей 15-1, 116, 118, 121, 122 Земельного кодексу України, Закону України "Про особисте селянське господарство", Положення про Головне управління Держгеокадастру у Кіровоградській області, затвердженого Наказом Державної служби України з питань геодезії, картографії та кадастру від 03.03.2015 № 20, зареєстрованого у реєстрі 27.04.2015 за № 14441020000009862 та заяви гр. Лисенка Я.В.

НАКАЗУЮ:

1. Надати дозвіл гр. Лисенку Ярославу Вікторовичу на розроблення проекту землеустрою щодо відведення земельної ділянки у власність, розташованої на території Новомиргородського району Листопадівської сільської ради (за межами населеного пункту).

Орієнтовний розмір земельної ділянки 2,0000 га, у тому числі: 2,0000 га – рілля, земель сільськогосподарського призначення державної власності, що перебувають у запасі, з цільовим призначенням - для ведення особистого селянського господарства (код класифікатора видів цільового призначення земель - 01.03). Відведення земельної ділянки площею 2,0 га здійснити за рахунок раніше сформованої земельної ділянки з кадастровим номером 3523884000:02:000:9006.

2. Розроблений проект землеустрою щодо відведення земельної ділянки підлягає погодженню та затвердженню відповідно до вимог чинного законодавства.

3. Начальнику відділу Держземагентства у Новомиргородському районі при наданні проекту землеустрою щодо відведення земельної ділянки забезпечити в установленому законодавством порядку:

3.1. розгляд проекту землеустрою щодо відведення земельної ділянки на предмет погодження;

3.2. реєстрацію земельної ділянки у Державному земельному кадастрі.

4. Гр. Лисенку Ярославу Вікторовичу у тримісячний термін подати на затвердження, розроблений та погоджений відповідно до вимог чинного законодавства, проект землеустрою щодо відведення земельної ділянки.

5. У разі невиконання вимог, зазначених у пункті 4, даний Наказ втрачає чинність.

6. Контроль за виконанням цього наказу залишити за собою.

В.о. начальника

Головного управління

ГУ ДЕРЖГЕОКАДАСТРУ У КІРОВОГРАДСЬКІЙ ОБЛАСТІ

11-977/21-15-СГ від 06.07.2015

Бабік Д.В.





ДЕРЖАВНА СЛУЖБА УКРАЇНИ З ПИТАНЬ ГЕОДЕЗІЇ, КАРТОГРАФІЇ ТА
КАДАСТРУ

Головне управління Держгеокадастру у Кіровоградській області

вул.Тимірязєва, 84, м.Кіровоград, 25006, тел.(0522) 24-72-30, факс 24-29-47
E-mail: Kirovograd_gu@dazru.gov.ua Код ЄДРПОУ 39767636

06.07.2015 11-978/21-15-СГ

НАКАЗ

**Про надання дозволу на
розроблення документації
із землеустрою**

Відповідно до статей 15-1, 116, 118, 121, 122 Земельного кодексу України, Закону України "Про особисте селянське господарство", Положення про Головне управління Держгеокадастру у Кіровоградській області, затвердженого Наказом Державної служби України з питань геодезії, картографії та кадастру від 03.03.2015 № 20, зареєстрованого у реєстрі 27.04.2015 за №14441020000009862 та заяви гр. Драного О.О.

НАКАЗУЮ:

1. Надати дозвіл гр. Драному Олегу Олександровичу на розроблення проекту землеустрою щодо відведення земельної ділянки у власність, розташованої на території Новомиргородського району Туріянської сільської ради (за межами населеного пункту).

Орієнтовний розмір земельної ділянки 2.0000 га, у тому числі: 2.0000 га – пасовища, земель сільськогосподарського призначення державної власності, що перебувають у запасі, з цільовим призначенням - для ведення особистого селянського господарства (код класифікатора видів цільового призначення земель - 01.03).

2. Розроблений проект землеустрою щодо відведення земельної ділянки підлягає погодженню та затвердженню відповідно до вимог чинного законодавства.

3. Начальнику відділу Держземагентства у Новомиргородському районі при наданні проекту землеустрою щодо відведення земельної ділянки забезпечити в установленому законодавством порядку:

3.1. розгляд проекту землеустрою щодо відведення земельної ділянки на предмет погодження;


3.2. реєстрацію земельної ділянки у Державному земельному кадастрі.

4. Гр. Драному Олегу Олександровичу у тримісячний термін подати на затвердження, розроблений та погоджений відповідно до вимог чинного законодавства, проект землеустрою щодо відведення земельної ділянки.


5. У разі невиконання вимог, зазначених у пункті 4, даний Наказ втрачає чинність.

6. Контроль за виконанням цього наказу залишаю за собою.

В.о. начальника
Головного управління


ГУ ДЕРЖГЕОКАДАСТРУ У КІРОВОГРАДСЬКІЙ ОБЛАСТІ
11-978/21-15-СГ від 06.07.2015

Бабік Д.В.





ДЕРЖАВНА СЛУЖБА УКРАЇНИ З ПИТАНЬ ГЕОДЕЗІЇ, КАРТОГРАФІЇ ТА
КАДАСТРУ

Головне управління Держгеокадастру у Кіровоградській області

вул. Тимірязєва, 84, м. Кіровоград, 25006, тел. (0522) 24-72-30, факс 24-29-47

E-mail: Kirovograd_gu@dazru.gov.ua Код ЄДРПОУ 39767636

06.07.2015 11-979/21-15-СГ

НАКАЗ

Про надання дозволу на розроблення документації із землеустрою

Відповідно до статей 15-1, 116, 118, 121, 122 Земельного кодексу України, Закону України "Про особисте селянське господарство", Положення про Головне управління Держгеокадастру у Кіровоградській області, затвердженого Наказом Державної служби України з питань геодезії, картографії та кадастру від 03.03.2015 № 20, зареєстрованого у реєстрі 27.04.2015 за № 14441020000009862 та заяви гр. Бабенка Є.А.

НАКАЗУЮ:

1. Надати дозвіл гр. Бабенку Євгенію Андрійовичу на розроблення проекту землеустрою щодо відведення земельної ділянки у власність, розташованої на території Новомиргородського району Йосипівської сільської ради (за межами населеного пункту).

Орієнтовний розмір земельної ділянки 2.0000 га, у тому числі: 2.0000 га – рілля, земель сільськогосподарського призначення державної власності, що перебувають у запасі, з цільовим призначенням - для ведення особистого селянського господарства (код класифікатора видів цільового призначення земель - 01.03).

2. Розроблений проект землеустрою щодо відведення земельної ділянки підлягає погодженню та затвердженню відповідно до вимог чинного законодавства.

3. Начальнику відділу Держземагентства у Новомиргородському районі при наданні проекту землеустрою щодо відведення земельної ділянки забезпечити в установленому законодавством порядку:

3.1. розгляд проекту землеустрою щодо відведення земельної ділянки на предмет погодження;

3.2. реєстрацію земельної ділянки у Державному земельному кадастрі.

4. Гр. Бабенку Євгенію Андрійовичу у тримісячний термін подати на затвердження, розроблений та погоджений відповідно до вимог чинного законодавства, проект землеустрою щодо відведення земельної ділянки.


5. У разі невиконання вимог, зазначених у пункті 4, даний Наказ втрачає чинність.

6. Контроль за виконанням цього наказу залишаю за собою.

В.о. начальника
Головного управління

ГУ ДЕРЖГЕОКАДАСТРУ У КІРОВОГРАДСЬКІЙ ОБЛАСТІ
11-979/21-15-СГ від 06.07.2015

Бабік Д.В.





ДЕРЖАВНА СЛУЖБА УКРАЇНИ З ПИТАНЬ ГЕОДЕЗІЇ, КАРТОГРАФІЇ ТА
КАДАСТРУ

Головне управління Держгеокадастру у Кіровоградській області

вул.Тимірязєва, 84, м.Кіровоград, 25006, тел.(0522) 24-72-30, факс 24-29-47

E-mail: Kirovograd_gu@dazru.gov.ua Код ЄДРПОУ 39767636

06.07.2015 11-980/21-15-СГ

НАКАЗ

Про надання дозволу на розроблення документації із землеустрою

Відповідно до статей 15-1, 116, 118, 121, 122 Земельного кодексу України, Закону України "Про особисте селянське господарство", Положення про Головне управління Держгеокадастру у Кіровоградській області, затвердженого Наказом Державної служби України з питань геодезії, картографії та кадастру від 03.03.2015 № 20, зареєстрованого у реєстрі 27.04.2015 за №1444102000009862 та заяви гр. Пашолок В.С.

НАКАЗУЮ:

1. Надати дозвіл гр. Пашолок Вадиму Станіславовичу на розроблення проекту землеустрою щодо відведення земельної ділянки у власність, розташованої на території Новомиргородського району Йосипівської сільської ради (за межами населеного пункту).

Орієнтовний розмір земельної ділянки 2.0000 га, у тому числі: 2.0000 га – рілля, земель сільськогосподарського призначення державної власності, що перебувають у запасі, з цільовим призначенням - для ведення особистого селянського господарства (код класифікатора видів цільового призначення земель - 01.03).

2. Розроблений проект землеустрою щодо відведення земельної ділянки підлягає погодженню та затвердженню відповідно до вимог чинного законодавства.

3. Начальнику відділу Держземагентства у Новомиргородському районі при наданні проекту землеустрою щодо відведення земельної ділянки забезпечити в установленому законодавством порядку:

3.1. розгляд проекту землеустрою щодо відведення земельної ділянки на предмет погодження;

3.2. реєстрацію земельної ділянки у Державному земельному кадастрі.

4. Гр. Пашолок Вадиму Станіславовичу у тримісячний термін подати на затвердження, розроблений та погоджений відповідно до вимог чинного законодавства, проект землеустрою щодо відведення земельної ділянки.

5. У разі невиконання вимог, зазначених у пункті 4, даний Наказ втрачає чинність.

6. Контроль за виконанням цього наказу залишаю за собою.

В.о. начальника
Головного управління

ГУ ДЕРЖГЕОКАДАСТРУ У КІРОВОГРАДСЬКІЙ ОБЛАСТІ
11-980/21-15-СГ від 06.07.2015

Бабік Д.В.





ДЕРЖАВНА СЛУЖБА УКРАЇНИ З ПИТАНЬ ГЕОДЕЗІЇ, КАРТОГРАФІЇ ТА
КАДАСТРУ

Головне управління Держгеокадастру у Кіровоградській області

вул.Тимірязєва, 84, м.Кіровоград, 25006, тел.(0522) 24-72-30, факс 24-29-47

E-mail: Kirovograd_gu@dazru.gov.ua Код СДРПОУ 39767636

06.07.2015 11-981/21-15-СГ

НАКАЗ

Про надання дозволу на розроблення документації із землеустрою

Відповідно до статей 15-1, 116, 118, 121, 122 Земельного кодексу України, Закону України "Про особисте селянське господарство", Положення про Головне управління Держгеокадастру у Кіровоградській області, затвердженого Наказом Державної служби України з питань геодезії, картографії та кадастру від 03.03.2015 № 20, зареєстрованого у реєстрі 27.04.2015 за №14441020000009862 та заяви гр. Дорошенка М.Б.

НАКАЗУЮ:

1. Надати дозвіл гр. Дорошенку Михайлу Борисовичу на розроблення проекту землеустрою щодо відведення земельної ділянки у власність, розташованої на території Новомиргородського району Йосинівської сільської ради (за межами населеного пункту).

Орієнтовний розмір земельної ділянки 2.0000 га, у тому числі: 2.0000 га – рілля, земель сільськогосподарського призначення державної власності, що перебувають у запасі, з цільовим призначенням - для ведення особистого селянського господарства (код класифікатора видів цільового призначення земель - 01.03).

2. Розроблений проект землеустрою щодо відведення земельної ділянки підлягає погодженню та затвердженню відповідно до вимог чинного законодавства.

3. Начальнику відділу Держземагентства у Новомиргородському районі при наданні проекту землеустрою щодо відведення земельної ділянки забезпечити в установленому законодавством порядку:

3.1. розгляд проекту землеустрою щодо відведення земельної ділянки на предмет погодження;


3.2. реєстрацію земельної ділянки у Державному земельному кадастрі.

4. Гр. Дорошенку Михайлу Борисовичу у тримісячний термін подати на затвердження, розроблений та погоджений відповідно до вимог чинного законодавства, проект землеустрою щодо відведення земельної ділянки.

5. У разі невиконання вимог, зазначених у пункті 4, даний Наказ втрачає чинність.

6. Контроль за виконанням цього наказу залишаю за собою.

В.о. начальника
Головного управління


ГУ ДЕРЖГЕОКАДАСТРУ У КІРОВОГРАДСЬКІЙ ОБЛАСТІ
11-981/21-15-СГ від 06.07.2015

Бабік Д.В.





ДЕРЖАВНА СЛУЖБА УКРАЇНИ З ПИТАНЬ ГЕОДЕЗІЇ, КАРТОГРАФІЇ ТА
КАДАСТРУ

Головне управління Держгеокадастру у Кіровоградській області

аул.Тимірязева, 84, м.Кіровоград, 25006, тел.(0522) 24-72-30, факс 24-29-47

E-mail: Kirovograd_gu@dazru.gov.ua Код СДРПОУ 39767636

06.07.2015 11-982/21-15-СГ

НАКАЗ

Про надання дозволу на розроблення документації із землеустрою

Відповідно до статей 15-1, 116, 118, 121, 122 Земельного кодексу України, Закону України "Про особисте селянське господарство", Положення про Головне управління Держгеокадастру у Кіровоградській області, затвердженого Наказом Державної служби України з питань геодезії, картографії та кадастру від 03.03.2015 № 20, зареєстрованого у реєстрі 27.04.2015 за №14441020000009862 та заяви гр. Руденка С.М.

НАКАЗУЮ:

1. Надати дозвіл гр. Руденку Сергію Михайловичу на розроблення проекту землеустрою щодо відведення земельної ділянки у власність, розташованої на території Новомиргородського району Йосипівської сільської ради (за межами населеного пункту).

Орієнтовний розмір земельної ділянки 2.0000 га, у тому числі: 2.0000 га – рілля, земель сільськогосподарського призначення державної власності, що перебувають у запасі, з цільовим призначенням - для ведення особистого селянського господарства (код класифікатора видів цільового призначення земель - 01.03).

2. Розроблений проект землеустрою щодо відведення земельної ділянки підлягає погодженню та затвердженню відповідно до вимог чинного законодавства.

3. Начальнику відділу Держземагентства у Новомиргородському районі при наданні проекту землеустрою щодо відведення земельної ділянки забезпечити в установленому законодавством порядку:

3.1. розгляд проекту землеустрою щодо відведення земельної ділянки на предмет погодження;

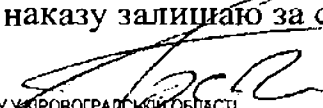
3.2. реєстрацію земельної ділянки у Державному земельному кадастрі.

4. Гр. Руденку Сергію Михайловичу у тримісячний термін подати на затвердження, розроблений та погоджений відповідно до вимог чинного законодавства, проект землеустрою щодо відведення земельної ділянки.

5. У разі невиконання вимог, зазначених у пункті 4, даний Наказ втрачає чинність.

6. Контроль за виконанням цього наказу залишаю за собою.

В.о. начальника
Головного управління


ГУ ДЕРЖГЕОКАДАСТРУ УКРАЇНИ КІРОВОГРАДСЬКА ОБЛАСТЬ
11-982/21-15-СГ від 06.07.2015

Бабік Д.В.





ДЕРЖАВНА СЛУЖБА УКРАЇНИ З ПИТАНЬ ГЕОДЕЗІЇ, КАРТОГРАФІЇ ТА
КАДАСТРУ

Головне управління Держгеокадастру у Кіровоградській області

вул.Тимірязєва, 84, м.Кіровоград, 25006, тел.(0522) 24-72-30, факс 24-29-47

E-mail: Kirovograd_gu@dazru.gov.ua Код ЄДРПОУ 39767636

06.07.2015 11-983/21-15-СГ

НАКАЗ

**Про надання дозволу на
розроблення документації
із землеустрою**

Відповідно до статей 15-1, 116, 118, 121, 122 Земельного кодексу України, Закону України "Про особисте селянське господарство", Положення про Головне управління Держгеокадастру у Кіровоградській області, затвердженого Наказом Державної служби України з питань геодезії, картографії та кадастру від 03.03.2015 № 20, зареєстрованого у реєстрі 27.04.2015 за №14441020000009862 та заяви гр. Гурічева А.В.

НАКАЗУЮ:

1. Надати дозвіл гр. Гурічеву Андрію Вікторовичу на розроблення проекту землеустрою щодо відведення земельної ділянки у власність, розташованої на території Новомиргородського району Йосипівської сільської ради (за межами населеного пункту).

Орієнтовний розмір земельної ділянки 2.0000 га, у тому числі: 2.0000 га – рілля, земель сільськогосподарського призначення державної власності, що перебувають у запасі, з цільовим призначенням - для ведення особистого селянського господарства (код класифікатора видів цільового призначення земель - 01.03).

2. Розроблений проект землеустрою щодо відведення земельної ділянки підлягає погодженню та затвердженню відповідно до вимог чинного законодавства.

3. Начальнику відділу Держземагентства у Новомиргородському районі при наданні проекту землеустрою щодо відведення земельної ділянки забезпечити в установленому законодавством порядку:

3.1. розгляд проекту землеустрою щодо відведення земельної ділянки на предмет погодження;


3.2. реєстрацію земельної ділянки у Державному земельному кадастрі.

4. Гр. Гурічеву Андрію Вікторовичу у тримісячний термін подати на затвердження, розроблений та погоджений відповідно до вимог чинного законодавства, проект землеустрою щодо відведення земельної ділянки.

5. У разі невиконання вимог, зазначених у пункті 4, даний Наказ втрачає чинність.

6. Контроль за виконанням цього наказу залишаю за собою.

В.о. начальника
Головного управління


ГУ ДЕРЖГЕОКАДАСТРУ У КІРОВОГРАДСЬКІЙ ОБЛАСТІ
11-983/21-15-СГ від 06.07.2015

Бабік Д.В.





ДЕРЖАВНА СЛУЖБА УКРАЇНИ З ПИТАНЬ ГЕОДЕЗІЇ, КАРТОГРАФІЇ ТА
КАДАСТРУ

Головне управління Держгеокадастру у Кіровоградській області

вул.Тимірязєва, 84, м.Кіровоград, 25006, тел.(0522) 24-72-30, факс 24-29-47

E-mail: Kirovograd_gu@dazru.gov.ua Код ЄДРПОУ 39767636

06.07.2015 11-984/21-15-СГ

НАКАЗ

**Про надання дозволу на
розроблення документації
із землеустрою**

Відповідно до статей 15-1, 116, 118, 121, 122 Земельного кодексу України, Закону України "Про особисте селянське господарство", Положення про Головне управління Держгеокадастру у Кіровоградській області, затвердженого Наказом Державної служби України з питань геодезії, картографії та кадастру від 03.03.2015 № 20, зареєстрованого у реєстрі 27.04.2015 за № 1444102000009862 та заяви гр. Гамана В.В.

НАКАЗУЮ:

1. Надати дозвіл гр. Гаману Володимиру Валерійовичу на розроблення проекту землеустрою щодо відведення земельної ділянки у власність, розташованої на території Новомиргородського району Йосипівської сільської ради (за межами населеного пункту).

Орієнтовний розмір земельної ділянки 2,0000 га, у тому числі: 2,0000 га – рілля, земель сільськогосподарського призначення державної власності, що перебувають у запасі, з цільовим призначенням - для ведення особистого селянського господарства (код класифікатора видів цільового призначення земель - 01.03).

2. Розроблений проект землеустрою щодо відведення земельної ділянки підлягає погодженню та затвердженню відповідно до вимог чинного законодавства.

3. Начальнику відділу Держземагентства у Новомиргородському районі при наданні проекту землеустрою щодо відведення земельної ділянки забезпечити в установленому законодавством порядку:

3.1. розгляд проекту землеустрою щодо відведення земельної ділянки на предмет погодження;


3.2. реєстрацію земельної ділянки у Державному земельному кадастрі.

4. Гр. Гаману Володимиру Валерійовичу у тримісячний термін подати на затвердження, розроблений та погоджений відповідно до вимог чинного законодавства, проект землеустрою щодо відведення земельної ділянки.

5. У разі невиконання вимог, зазначених у пункті 4, даний Наказ втрачає чинність.

6. Контроль за виконанням цього наказу залишаю за собою.

В.о. начальника
Головного управління


ГУ ДЕРЖГЕОКАДАСТРУ У КІРОВОГРАДСЬКІЙ ОБЛАСТІ
11-984/21-15-СГ від 06.07.2015

Бабік Д.В.





ДЕРЖАВНА СЛУЖБА УКРАЇНИ З ПИТАНЬ ГЕОДЕЗІЇ, КАРТОГРАФІЇ ТА КАДАСТРУ

Головне управління Держгеокадастру у Кіровоградській області

вул. Тимірязєва, 84, м. Кіровоград, 25006, тел. (0522) 24-72-30, факс (0522) 24-29-47

E-mail: Kirovograd_gu@dazru.gov.ua Ідентифікаційний код 39767636

06.07.2015 11-985/21-15-СГ **НАКАЗ**

**Про надання дозволу
на розроблення документації
із землеустрою**

Відповідно до статей 15-1, 116, 118, 121, 122, 186 Земельного кодексу України, Закону України "Про особисте селянське господарство", Положення про Головне управління Держгеокадастру у Кіровоградській області, затвердженого Наказом Держгеокадастру України від 03.03.2015 № 20, зареєстрованого у реєстрі 27.04.2015 за № 14441020000009862 та заяви гр. Закряжевського О.Л.

НАКАЗУЮ:

1. Надати дозвіл гр. Закряжевському Олександрю Леонідовичу на розроблення проекту землеустрою щодо відведення земельної ділянки у власність, розташованої на території Світловодського району Миронівської сільської ради (за межами населеного пункту).

Орієнтовний розмір земельної ділянки 2,0000 га, у тому числі: 2,0000 га - рілля, земель сільськогосподарського призначення державної власності, що перебувають у резервному фонді, з цільовим призначенням - для ведення особистого селянського господарства (код класифікатора видів цільового призначення земель - 01.03).

2. Розроблений проект землеустрою щодо відведення земельної ділянки підлягає погодженню та затвердженню відповідно до вимог чинного законодавства.

3. Начальнику управління Держземагентства у Світловодському районі при наданні проекту землеустрою щодо відведення земельної ділянки забезпечити в установленому законодавством порядку:

3.1. розгляд проекту землеустрою щодо відведення земельної ділянки на предмет погодження;

3.2. реєстрацію земельної ділянки у Державному земельному кадастрі.

4. Гр. Закряжевському Олександрю Леонідовичу подати на затвердження, розроблений та погоджений відповідно до вимог чинного законодавства, проект землеустрою щодо відведення земельної ділянки.

5. Контроль за виконанням цього наказу залишаю за собою.

В.о. начальника
Головного управління

Бабік Д.В.

ГУ ДЕРЖГЕОКАДАСТРУ У КІРОВОГРАДСЬКІЙ ОБЛАСТІ
11-985/21-15-СГ від 06.07.2015





ДЕРЖАВНА СЛУЖБА УКРАЇНИ З ПИТАНЬ ГЕОДЕЗІЇ, КАРТОГРАФІЇ ТА
КАДАСТРУ

Головне управління Держгеокадастру у Кіровоградській області

вул.Тимірязєва, 84, м.Кіровоград, 25006, тел.(0522) 24-72-30, факс 24-29-47

E-mail: Kirovograd_gu@dazru.gov.ua Код ЄДРПОУ 39767636

07.07.2015 11-986/21-15-СГ **НАКАЗ**

**Про надання дозволу на
розроблення документації
із землеустрою**

Відповідно до статей 15-1, 122 Земельного кодексу України, Закону України "Про фермерське господарство", та Положення про Головне управління Держгеокадастру у Кіровоградській області, затвердженого Наказом Держгеокадастру України від 03.03.2015 за № 20, зареєстрованого у реєстрі 27.04.2015 за № 14441020000009862 та заяви гр. Ткача М. С.

НАКАЗУЮ:

1.Надати дозвіл гр. Ткачу Максиму Сергійовичу на розроблення проекту землеустрою щодо відведення земельної ділянки в оренду строком на 10 років, розташованої на території Олександрійського району Новопраської селищної ради (за межами населеного пункту).

Орієнтовний розмір земельної ділянки 48,0750 га у тому числі: 48,0750 га – багаторічні насадження (сади), земель сільськогосподарського призначення державної власності, що перебувають у запасі, з цільовим призначенням – для ведення фермерського господарства (код класифікатора видів цільового призначення земель – 01.02).

2.Розроблений проект землеустрою щодо відведення земельної ділянки підлягає погодженню та затвердженню відповідно до вимог чинного законодавства.

3.Управлінню Держземагентства в Олександрійському районі при наданні проекту землеустрою щодо відведення земельної ділянки забезпечити в установленому законодавством порядку:

3.1.розгляд проекту землеустрою щодо відведення земельної ділянки на предмет погодження;

3.2.реєстрацію земельної ділянки у Державному земельному кадастрі.

4.Гр. Ткачу Максиму Сергійовичу подати на затвердження, розроблений та погоджений відповідно до вимог чинного законодавства, проект землеустрою щодо відведення земельної ділянки.

5.Контроль за виконання цього наказу залишаю за собою.

В. о. начальника
Головного управління

Бабік Д. В.

ГУ ДЕРЖГЕОКАДАСТРУ У КІРОВОГРАДСЬКІЙ ОБЛАСТІ
11-986/21-15-СГ від 07.07.2015





ДЕРЖАВНА СЛУЖБА УКРАЇНИ З ПИТАНЬ ГЕОДЕЗІЇ, КАРТОГРАФІЇ ТА
КАДАСТРУ

Головне управління Держгеокадастру у Кіровоградській області

вул.Тимірязєва, 84, м.Кіровоград, 25006. тел.(0522) 24-72-30, факс 24-29-47

E-mail: Kirovograd_gu@dazru.gov.ua Код ЄДРПОУ 39767636

07.07.2015 11-987/21-15-СГ

НАКАЗ

Про внесення змін до наказу
Головного управління Держгеокадастру
у Кіровоградській області

Відповідно до статті 15-1, 122 Земельного кодексу України, Положення про Головне управління Держгеокадастру у Кіровоградській області, затвердженого Наказом Держгеокадастру України від 03.03.2015 за № 20, зареєстрованого у реєстрі 27.04.2015 за № 14441020000009862 та заяви гр. Холявіцької Л.І.

НАКАЗУЮ:

1. Внести зміни до наказу Головного управління Держгеокадастру у Кіровоградській області від 20.02.2015 № 11-949/14-15-СГ "Про надання дозволу на розроблення документації із землеустрою", виклавши пункт 4 у новій редакції:

"4. Гр. Холявіцькій Любові Іванівні у дванадцятимісячний термін подати на затвердження, розроблений та погоджений відповідно до вимог чинного законодавства, проект землеустрою щодо відведення земельної ділянки."

2. Контроль за виконанням цього наказу залишаю за собою.

В. о. начальника
Головного управління

Бабік Д. В.

К
ГУ ДЕРЖГЕОКАДАСТРУ У КІРОВОГРАДСЬКІЙ ОБЛАСТІ
11-987/21-15-СГ від 07.07.2015





ДЕРЖАВНА СЛУЖБА УКРАЇНИ З ПИТАНЬ ГЕОДЕЗІЇ, КАРТОГРАФІЇ ТА
КАДАСТРУ

Головне управління Держгеокадастру у Кіровоградській області

вул.Тимірязєва, 84, м.Кіровоград, 25006. тел.(0522) 24-72-30, факс 24-29-47

E-mail: Kirovograd_gu@dazru.gov.ua Код ЄДРПОУ 39767636

07.07.2015 11-987/21-15-СГ

НАКАЗ

Про внесення змін до наказу
Головного управління Держгеокадастру
у Кіровоградській області

Відповідно до статей 15-1, 122 Земельного кодексу України, Положення про Головне управління Держгеокадастру у Кіровоградській області, затвердженого Наказом Держгеокадастру України від 03.03.2015 за № 20, зареєстрованого у реєстрі 27.04.2015 за № 14441020000009862 та заяви гр. Холявіцької Л.І.

НАКАЗУЮ:

1. Внести зміни до наказу Головного управління Держгеокадастру у Кіровоградській області від 20.02.2015 № 11-949/14-15-СГ "Про надання дозволу на розроблення документації із землеустрою", виклавши пункт 4 у новій редакції:

"4. Гр. Холявіцькій Любові Іванівні у дванадцятимісячний термін подати на затвердження, розроблений та погоджений відповідно до вимог чинного законодавства, проект землеустрою щодо відведення земельної ділянки."

2. Контроль за виконанням цього наказу залишаю за собою.

В. о. начальника
Головного управління

Бабік Д. В.

К
ГУ ДЕРЖГЕОКАДАСТРУ У КІРОВОГРАДСЬКІЙ ОБЛАСТІ
11-987/21-15-СГ від 07.07.2015





ДЕРЖАВНА СЛУЖБА УКРАЇНИ З ПИТАНЬ ГЕОДЕЗІЇ, КАРТОГРАФІЇ ТА КАДАСТРУ

Головне управління Держгеокадастру у Кіровоградській області
вул. Тимірязєва, 84, м. Кіровоград, 25006, тел. (0522) 24-72-30, факс (0522) 24-29-47
E-mail: Kirovograd_gu@dazru.gov.ua Ідентифікаційний код 39767636

НАКАЗ

07.07.2015 11-988/21-15-СГ
Про затвердження документації
із землеустрою та надання
земельної ділянки у власність

Відповідно до статей 15-1, 122, 123, 124, 186 Земельного кодексу України, Закону України "Про особисте селянське господарство", Положення про Головне Управління Держгеокадастру у Кіровоградській області, затвердженого Наказом Державної служби України з питань геодезії, картографії та кадастру від 03.03.2015 № 20, зареєстрованого у реєстрі від 27.04.2015 за № 14441020000009862, та заяви громадянки Климко Євгенії Володимирівни

НАКАЗУЮ :

1. Затвердити "Проект землеустрою щодо відведення земельної ділянки у власність громадянці Климко Євгенії Володимирівні для ведення особистого селянського господарства, на території Вільшанської сільської ради Новоархангельського району (за межами населеного пункту).

2. Надати у власність гр. Климко Євгенії Володимирівні земельну ділянку, загальною площею 1,1386 га, у тому числі: 1,1386 га - пасовища (кадастровий номер 3523683900:02:000:0521) для ведення особистого селянського господарства (код класифікатора видів цільового призначення земель – 01.03.) із земель сільськогосподарського призначення державної власності, що перебувають у запасі, розташовану за адресою: Новоархангельський район, Вільшанська сільська рада (за межами населеного пункту).

3. Приступити до використання земельної ділянки після встановлення її меж в натурі (на місцевості) та здійснення державної реєстрації права приватної власності у Державному реєстрі речових прав.

4. Земельну ділянку використовувати за цільовим призначенням, з дотриманням вимог статей 20, 91, 103 Земельного Кодексу України, Закону України « Про особисте селянське господарство» та інших нормативно правових актів.

5. Контроль за виконанням пунктів 1,2 цього наказу залишаю за собою.

В.о. начальника
Головного управління

Бабік Д.В.

ГУ ДЕРЖГЕОКАДАСТРУ У КІРОВОГРАДСЬКІЙ ОБЛАСТІ
11-988/21-15-СГ від 07.07.2015





ДЕРЖАВНА СЛУЖБА УКРАЇНИ З ПИТАНЬ ГЕОДЕЗІЇ, КАРТОГРАФІЇ ТА
КАДАСТРУ

Головне управління Держгеокадастру у Кіровоградській області

вул.Тимірязєва, 84, м.Кіровоград, 25006, тел.(0522) 24-72-30, факс 24-29-47

E-mail: Kirovograd_gu@dazru.gov.ua Код ЄДРПОУ 39767636

07.07.2015 11-989/21-15-СГ

НАКАЗ

**Про затвердження документації
із землеустрою та надання земельних
ділянок у власність**

Відповідно до статей 15-1, 116, 118, 121, 122, 186 Земельного кодексу України, Закону України "Про особисте селянське господарство", наказу Держземагентства України від 09.04.2013 № 142, Положення про Головне управління Держгеокадастру у Кіровоградській області, затвердженого Наказом Держгеокадастру України від 03.03.2015 за № 20, зареєстрованого у реєстрі 27.04.2015 за № 1444102000009862 та заяв громадян Шевченко В.О., Вовка В.О., Вовка В.О.

НАКАЗУЮ:

1. Затвердити "Проект землеустрою щодо відведення земельних ділянок безоплатно у власність Шевченко Вірі Олексіївни, Вовку Віталію Олександровичу та Вовку В'ячеславу Олександровичу для ведення особистого селянського господарства (код КВЦПЗ 01.03) загальною площею 3,7500 га на території Котовської сільської ради Вільшанського району Кіровоградської області (за межами населеного пункту)".

2. Надати у власність земельні ділянки загальною площею 3,7500 га за рахунок земель сільськогосподарського призначення державної власності, що перебувають у резервному фонді, для ведення особистого селянського господарства (код класифікатора видів цільового призначення земель 01.03), розташованих на території Вільшанського району Котовської сільської ради (за межами населеного пункту) громадянам:

Шевченко Вірі Олексіївни земельну ділянку площею 1,2500 га, у тому числі: 1,2500 га – рілля (кадастровий номер 3524382500:02:000:5098);

Вовку Віталію Олександровичу земельну ділянку площею 1,2500 га, у тому числі: 1,2500 га – рілля (кадастровий номер 3524382500:02:000:5099);

Вовку В'ячеславу Олександровичу земельну ділянку площею 1,2500 га, у тому числі: 1,2500 га – рілля (кадастровий номер 3524382500:02:000:5100).

3. Приступити до використання земельних ділянок після встановлення їх меж в натурі (на місцевості) та здійснення державної реєстрації права приватної власності у Державному реєстрі речових прав.

4. Земельні ділянки використовувати за цільовим призначенням, з дотриманням вимог статей 20, 91, 103 Земельного кодексу України, Закону України "Про особисте селянське господарство" та інших нормативно-правових актів.

5. Контроль за виконанням пунктів 1, 2 цього наказу залишаю за собою.

В.о. начальника

Головного управління

ГУ ДЕРЖГЕОКАДАСТРУ У КІРОВОГРАДСЬКІЙ ОБЛАСТІ

11-989/21-15-СГ від 07.07.2015



Бабік Д.В.



07.07.2015 11-990/21-15-СГ

НАКАЗ

Про надання дозволу на
розроблення документації
із землеустрою

Відповідно до статей 15-1, 116, 118, 121, 122 Земельного кодексу України, Закону України "Про особисте селянське господарство", Положення про Головне управління Держгеокадастру у Кіровоградській області, затвердженого Наказом Держгеокадастру України від 03.03.2015 року № 20 зареєстрованого в реєстрі від 27.04.2015 року № 14441020000009862 та заяви гр. Арманова М.І.

НАКАЗУЮ:

1. Надати дозвіл гр. Арманову Миколі Івановичу на розроблення проекту землеустрою щодо відведення земельної ділянки у власність, розташованої на території Кіровоградського району Крупської сільської ради.

Орієнтовний розмір земельної ділянки 0.6000 га, у тому числі: 0.6000 га – пасовища, земель сільськогосподарського призначення державної власності, із земельної ділянки, що перебуває у постійному користуванні садового товариства «Радист», з цільовим призначенням - для ведення особистого селянського господарства (код класифікатора видів цільового призначення земель - 01.03).

2. Розроблений проект землеустрою щодо відведення земельної ділянки підлягає погодженню та затвердженню відповідно до вимог чинного законодавства.

3. Начальнику Управління Держземагентства у Кіровоградському районі при наданні проекту землеустрою щодо відведення земельної ділянки забезпечити в установленому законодавством порядку:

3.1. розгляд проекту землеустрою щодо відведення земельної ділянки на предмет погодження;

3.2. реєстрацію земельної ділянки у Державному земельному кадастрі.

4. Гр. Арманову Миколі Івановичу у тримісячний термін подати на затвердження, розроблений та погоджений відповідно до вимог чинного законодавства, проект землеустрою щодо відведення земельної ділянки.

5. У разі невиконання вимог, зазначених у пункті 4, даний Наказ втрачає чинність.

6. Контроль за виконанням цього наказу залишаю за собою.

В.о. начальника
Головного управління

Бабік Д.В.

ГУ ДЕРЖГЕОКАДАСТРУ У КІРОВОГРАДСЬКІЙ ОБЛАСТІ
11-990/21-15-СГ від 07.07.2015





ДЕРЖАВНА СЛУЖБА УКРАЇНИ З ПИТАНЬ ГЕОДЕЗІЇ, КАРТОГРАФІЇ ТА КАДАСТРУ

Головне управління Держгеокадастру у Кіровоградській області

вул. Гимірязєва, 84, м. Кіровоград, 25006, тел. (0522) 24-72-30, факс (0522) 24-29-47

E-mail: Kirovograd_gu@dazru.gov.ua Ідентифікаційний код 39767636

07.07.2015 11-991/21-15-СГ

НАКАЗ

**Про затвердження документації
із землеустрою та надання
земельних ділянок в оренду**

Відповідно до статей 15-1, 123, 124 Земельного кодексу України, Закону України "Про особисте селянське господарство", Положення про Головне управління Держгеокадастру у Кіровоградській області, затвердженого Наказом Держгеокадастру України від 03.03.2015 року № 20 зареєстрованого в реєстрі від 27.04.2015 року № 14441020000009862 та клопотання керівника ТОВ «ТЕХНОПОЛЬ АГРО» Маєвського В.В.

НАКАЗУЮ:

1. Затвердити "Проект землеустрою щодо відведення земельної ділянки в оренду терміном на 25 років ТОВ «ТЕХНОПОЛЬ АГРО» для ведення товарного сільськогосподарського виробництва (КВЦПЗ 01.01) за адресою: вул. Л. Кравчука, 71 б, с. Федорівка, Кіровоградського району Кіровоградської (за межами населених пунктів)".

2. Падати в оренду строком на 25 років товариству з обмеженою відповідальністю «ТЕХНОПОЛЬ АГРО» земельну ділянку, загальною площею 6,5061 га, у тому числі: 6,5061 га – під господарськими будівлями та дворами (кадастровий номер 3522587600:51:000:0016), земель сільськогосподарського призначення державної власності, що перебувають у запасі, для ведення товарного сільськогосподарського виробництва (код класифікатора видів цільового призначення земель 01.01), розташовану на території Кіровоградського району Федорівської сільської ради (за межами населеного пункту).

3. Встановити річну орендну плату за користування вказаною земельною ділянкою у розмірі 4 (чотири) відсотки від її нормативної грошової оцінки.

4. Управлінню Держземагентства у Кіровоградському районі забезпечити державну реєстрацію права власності держави у Державному реєстрі речових прав та укласти договори оренди земельних ділянок від імені Головного Управління Держгеокадастру у Кіровоградській області.

5. Приступити до використання земельних ділянок після встановлення їх меж в натурі (на місцевості) та здійснення державної реєстрації речового права у Державному реєстрі речових прав.

6. Земельну ділянку використовувати за цільовим призначенням, з дотриманням вимог статей 96, 103 Земельного кодексу України, Закону України "Про оренду землі" та інших нормативно-правових актів.

7. Управлінню Держземагентства у Кіровоградському районі Кіровоградської області внести відповідні зміни в земельно-облікові документи.

8. Контроль за виконанням пунктів 1-4 цього наказу залишаю за собою.

В.о. начальника

Головного управління

ГУ ДЕРЖГЕОКАДАСТРУ У КІРОВОГРАДСЬКІЙ ОБЛАСТІ

11-991/21-15-СГ від 07.07.2015

Бабік Д.В.





ДЕРЖАВНА СЛУЖБА УКРАЇНИ З ПИТАНЬ ГЕОДЕЗІЇ, КАРТОГРАФІЇ ТА КАДАСТРУ

Головне управління Держгеокадастру у Кіровоградській області

вул. Тимірязєва, 84, м. Кіровоград, 25006, тел. (0522) 24-72-30, факс (0522) 24-29-47

E-mail: Kirovograd_gu@dazru.gov.ua Ідентифікаційний код 39767636

07.07.2015 11-992/21-15-СГ

НАКАЗ

**Про надання дозволу на
розроблення документації
із землеустрою**

Відповідно до статей 15-1, 116, 118, 121, 122 Земельного кодексу України, Закону України "Про особисте селянське господарство", Положення про Головне управління Держгеокадастру у Кіровоградській області, затвердженого Наказом Держгеокадастру України від 03.03.2015 року № 20 зареєстрованого в реєстрі від 27.04.2015 року № 14441020000009862 та заяви гр. Меленчук Н.О.

НАКАЗУЮ:

1. Надати дозвіл гр. Меленчук Наталі Олександрівні на розроблення проекту землеустрою щодо відведення земельної ділянки у власність, розташованої на території Кіровоградського району Веселівської сільської ради (за межами населеного пункту).

Орієнтовний розмір земельної ділянки 1.7500 га, у тому числі: 1.7500 га – рілля, земель сільськогосподарського призначення державної власності, що перебувають у резерві, з цільовим призначенням - для ведення особистого селянського господарства. Відведення земельної ділянки площею 1.5400га здійснити за рахунок поділу раніше сформованої земельної ділянки з кадастровим номером 3522581500:02:000:2162 загальною площею 54,8200 га, що перебуває в запасі на території Веселівської сільської ради.

2. Розроблений проект землеустрою щодо відведення земельної ділянки підлягає погодженню та затвердженню відповідно до вимог чинного законодавства.

3. Начальнику Управління Держземагентства у Кіровоградському районі при наданні проекту землеустрою щодо відведення земельної ділянки забезпечити в установленому законодавством порядку:

3.1. розгляд проекту землеустрою щодо відведення земельної ділянки на предмет погодження;

3.2. реєстрацію земельної ділянки у Державному земельному кадастрі.

4. Гр. Меленчук Наталі Олександрівні у тримісячний термін подати на затвердження, розроблений та погоджений відповідно до вимог чинного законодавства, проект землеустрою щодо відведення земельної ділянки.

5. У разі невиконання вимог, зазначених у пункті 4, даний Наказ втрачає чинність.

6. Контроль за виконанням цього наказу залишаю за собою.

В.о. начальника
Головного управління

ГУ ДЕРЖГЕОКАДАСТРУ У КІРОВОГРАДСЬКІЙ ОБЛАСТІ
11-992/21-15-СГ від 07.07.2015



Бабік Д.В.



ДЕРЖАВНА СЛУЖБА УКРАЇНИ З ПИТАНЬ ГЕОДЕЗІЇ, КАРТОГРАФІЇ ТА КАДАСТРУ

Головне управління Держгеокадастру у Кіровоградській області

вул. Тимірязєва, 84, м. Кіровоград, 25006, тел. (0522) 24-72-30, факс (0522) 24-29-47

E-mail: Kirovograd_gu@dazru.gov.ua Ідентифікаційний код 39767636

07.07.2015 11-993/21-15-СГ

НАКАЗ

**Про надання дозволу на
розроблення документації
із землеустрою**

Відповідно до статей 15-1, 116, 118, 121, 122 Земельного кодексу України, Закону України "Про особисте селянське господарство", Положення про Головне управління Держгеокадастру у Кіровоградській області, затвердженого Наказом Держгеокадастру України від 03.03.2015 року № 20 зареєстрованого в реєстрі від 27.04.2015 року № 14441020000009862 та заяви гр. Кобець В.А.

НАКАЗУЮ:

1. Надати дозвіл гр. Кобець Віктору Анатолійовичу на розроблення проекту землеустрою щодо відведення земельної ділянки у власність, розташованої на території Кіровоградського району Веселівської сільської ради (за межами населеного пункту).

Орієнтовний розмір земельної ділянки 1,5400 га, у тому числі: 1,5400 га – рілля, земель сільськогосподарського призначення державної власності, що перебувають у запасі, з цільовим призначенням - для ведення особистого селянського господарства (код класифікатора видів цільового призначення земель - 01.03). Відведення земельної ділянки площею 1,5400га здійснити за рахунок поділу раніше сформованої земельної ділянки з кадастровим номером 3522581500:02:000:2162 загальною площею 54,8200 га, що перебуває в запасі на території Веселівської сільської ради.

2. Розроблений проект землеустрою щодо відведення земельної ділянки підлягає погодженню та затвердженню відповідно до вимог чинного законодавства.

3. Начальнику Управління Держземагентства у Кіровоградському районі при наданні проекту землеустрою щодо відведення земельної ділянки забезпечити в установленому законодавством порядку:

3.1. розгляд проекту землеустрою щодо відведення земельної ділянки на предмет погодження;

3.2. реєстрацію земельної ділянки у Державному земельному кадастрі.

4. Гр. Кобець Віктору Анатолійовичу у тримісячний термін подати на затвердження, розроблений та погоджений відповідно до вимог чинного законодавства, проект землеустрою щодо відведення земельної ділянки.

5. У разі невиконання вимог, зазначених у пункті 4, даний Наказ втрачає чинність.

6. Контроль за виконанням цього наказу залишаю за собою.

В.о. начальника

Головного управління

ГУ ДЕРЖГЕОКАДАСТРУ У КІРОВОГРАДСЬКІЙ ОБЛАСТІ
11-993/21-15-СГ від 07.07.2015



Бабік Д.В.



ДЕРЖАВНА СЛУЖБА УКРАЇНИ З ПИТАНЬ ГЕОДЕЗІЇ, КАРТОГРАФІЇ ТА КАДАСТРУ

Головне управління Держгеокадастру у Кіровоградській області

вул. Тимірязєва, 84, м. Кіровоград, 25006, тел. (0522) 24-72-30, факс (0522) 24-29-47

E-mail: Kirovograd_gu@dazru.gov.ua Ідентифікаційний код 39767636

07.07.2015 11-994/21-15-СГ

НАКАЗ

**Про надання дозволу на
розроблення документації
із землеустрою**

Відповідно до статей 15-1, 116, 118, 121, 122 Земельного кодексу України, Закону України "Про особисте селянське господарство", Положення про Головне управління Держгеокадастру у Кіровоградській області, затвердженого Наказом Держгеокадастру України від 03.03.2015 року № 20 зареєстрованого в реєстрі від 27.04.2015 року № 14441020000009862 та заяви гр. Будулатія С.В.

НАКАЗУЮ:

1. Надати дозвіл гр. Будулатію Сергію Васильовичу на розроблення проекту землеустрою щодо відведення земельної ділянки у власність, розташованої на території Кіровоградського району Грузьківської сільської ради.

Орієнтовний розмір земельної ділянки 1.4500 га, у тому числі: 1.4500 га – рілля, земель сільськогосподарського призначення державної власності, що перебувають у запасі, з цільовим призначенням - для ведення особистого селянського господарства (код класифікатора видів цільового призначення земель - 01.03).

2. Розроблений проект землеустрою щодо відведення земельної ділянки підлягає погодженню та затвердженню відповідно до вимог чинного законодавства.

3. Начальнику Управління Держземагентства у Кіровоградському районі при наданні проекту землеустрою щодо відведення земельної ділянки забезпечити в установленому законодавством порядку:

3.1. розгляд проекту землеустрою щодо відведення земельної ділянки на предмет погодження;

3.2. реєстрацію земельної ділянки у Державному земельному кадастрі.

4. Гр. Будулатію Сергію Васильовичу у тримісячний термін подати на затвердження, розроблений та погоджений відповідно до вимог чинного законодавства, проект землеустрою щодо відведення земельної ділянки.

5. У разі невиконання вимог, зазначених у пункті 4, даний Наказ втрачає чинність.

6. Контроль за виконанням цього наказу залишаю за собою.

В.о. начальника

Головного управління

ДУ ДЕРЖГЕОКАДАСТРУ У КІРОВОГРАДСЬКІЙ ОБЛАСТІ
11-994/21-15-СГ від 07.07.2015

Бабік Д.В.





ДЕРЖАВНА СЛУЖБА УКРАЇНИ З ПИТАНЬ ГЕОДЕЗІЇ, КАРТОГРАФІЇ ТА КАДАСТРУ

Головне управління Держгеокадастру у Кіровоградській області

вул. Тимірязєва, 84, м. Кіровоград, 25006, тел. (0522) 24-72-30, факс (0522) 24-29-47

E-mail: Kirovograd_gu@dazpu.gov.ua Ідентифікаційний код 39767636

07.07.2015 11-995/21-15-СГ

НАКАЗ

**Про затвердження документації
із землеустрою та надання земельної
ділянки у власність**

Відповідно до статей 15-1, 116, 118, 121, 122, 186 Земельного кодексу України, Закону України "Про особисте селянське господарство", Положення про Головне Управління Держгеокадастру у Кіровоградській області, затвердженого Наказом Держгеокадастру України від 03.03.2015 № 20, зареєстрованого у реєстрі 27.04.2015 за № 14441020000009862 та заяви гр. Аксамитної Г.О.

НАКАЗУЮ:

1. Затвердити "Проект землеустрою щодо відведення земельної ділянки у власність Аксамитній Ганні Олександрівні для ведення особистого селянського господарства (код класифікації видів цільового призначення земель-01.03.) площею 2,0000 га на території Новоукраїнської міської ради Новоукраїнського району Кіровоградської області".

2. Надати у власність громадянці Аксамитній Ганні Олександрівні земельну ділянку загальною площею 2.0000 га, у тому числі: 2.0000 га – рілля (кадастровий номер 3524010100:02:001:1978) державної власності, що перебуває у запасі, для ведення особистого селянського господарства (код класифікатора видів цільового призначення земель 01.03), розташовану на території Новоукраїнського району Новоукраїнської міської ради (за межами населеного пункту).

3. Приступити до використання земельної ділянки після встановлення її меж в натурі (на місцевості) та здійснення державної реєстрації права приватної власності у Державному реєстрі речових прав.

4. Земельну ділянку використовувати за цільовим призначенням, з дотриманням вимог статей 20, 91, 103 Земельного кодексу України, Закону України "Про особисте селянське господарство" та інших нормативно-правових актів.

5. Контроль за виконанням пунктів 1, 2 цього наказу залишаю за собою.

**В.о. начальника
Головного управління**

Бабік Д.В.

ГУ ДЕРЖГЕОКАДАСТРУ У КІРОВОГРАДСЬКІЙ ОБЛАСТІ
11-995/21-15-СГ від 07.07.2015





07.07.2015 11-996/21-15-СГ

НАКАЗ

Про надання дозволу на
розроблення документації
із землеустрою

Відповідно до статей 15-1, 116, 118, 121, 122 Земельного кодексу України, Закону України "Про особисте селянське господарство", Положення про Головне управління Держгеокадастру у Кіровоградській області, затвердженого Наказом Держгеокадастру України від 03.03.2015 року № 20 зареєстрованого в реєстрі від 27.04.2015 року № 14441020000009862 та заяви гр. Глазко Є.К.

НАКАЗУЮ:

1. Надати дозвіл гр. Глазко Євгенії Костянтинівні на розроблення проекту землеустрою щодо відведення земельної ділянки у власність, розташованої на території Кіровоградського району Крупської сільської ради.

Орієнтовний розмір земельної ділянки 1.6800 га, у тому числі: 1.6800 га – рілля, земель сільськогосподарського призначення державної власності, що перебувають у резерві, з цільовим призначенням - для ведення особистого селянського господарства (код класифікатора видів цільового призначення земель - 01.03).

2. Розроблений проект землеустрою щодо відведення земельної ділянки підлягає погодженню та затвердженню відповідно до вимог чинного законодавства.

3. Начальнику Управління Держземагентства у Кіровоградському районі при наданні проекту землеустрою щодо відведення земельної ділянки забезпечити в установленому законодавством порядку:

3.1. розгляд проекту землеустрою щодо відведення земельної ділянки на предмет погодження;

3.2. реєстрацію земельної ділянки у Державному земельному кадастрі.

4. Гр. Глазко Євгенії Костянтинівні у тримісячний термін подати на затвердження, розроблений та погоджений відповідно до вимог чинного законодавства, проект землеустрою щодо відведення земельної ділянки.

5. У разі невиконання вимог, зазначених у пункті 4, даний Наказ втрачає чинність.

6. Контроль за виконанням цього наказу залишаю за собою.

В.о. начальника
Головного управління

Бабік Д.В.

ДУ ДЕРЖГЕОКАДАСТРУ У КІРОВОГРАДСЬКІЙ ОБЛАСТІ
11-996/21-15-СГ від 07.07.2015





ДЕРЖАВНА СЛУЖБА УКРАЇНИ З ПИТАНЬ ГЕОДЕЗІЇ, КАРТОГРАФІЇ ТА КАДАСТРУ

Головне управління Держгеокадастру у Кіровоградській області
вул. Тимірязєва, 84, м. Кіровоград, 25006, тел. (0522) 24-72-30, факс (0522) 24-29-47
E-mail: Kirovograd_gu@dazru.gov.ua Ідентифікаційний код 39767636

НАКАЗ

07.07.2015 11-997/21-15-СГ
**Про затвердження документації
із землеустрою та надання
земельної ділянки у власність**

Відповідно до статей 15-1, 122, 123, 124, 186 Земельного кодексу України, Закону України "Про особисте селянське господарство", Положення про Головне Управління Держгеокадастру у Кіровоградській області, затвердженого Наказом Державної служби України з питань геодезії, картографії та кадастру від 03.03.2015 № 20, зареєстрованого у реєстрі від 27.04.2015 за № 14441020000009862, та заяви громадянки Трушевої Вікторії Михайлівни

НАКАЗУЮ :

1. Затвердити "Проект землеустрою щодо відведення земельної ділянки у власність громадянці Трушевій Вікторії Михайлівні для ведення особистого селянського господарства, на території Нерубайської сільської ради Новоархангельського району (за межами населеного пункту).

2. Надати у власність гр. Трушевій Вікторії Михайлівні земельну ділянку, загальною площею 2,0000 га, у тому числі: 2,0000 га - пасовища (кадастровий номер 3523683600:02:000:0927) для ведення особистого селянського господарства (код класифікатора видів цільового призначення земель – 01.03.) із земель сільськогосподарського призначення державної власності, що перебувають у запасі, розташовану за адресою: Новоархангельський район, Нерубайська сільська рада (за межами населеного пункту).

3. Приступити до використання земельної ділянки після встановлення її меж в натурі (на місцевості) та здійснення державної реєстрації права приватної власності у Державному реєстрі речових прав.

4. Земельну ділянку використовувати за цільовим призначенням, з дотриманням вимог статей 20, 91, 103 Земельного Кодексу України, Закону України « Про особисте селянське господарство» та інших нормативно правових актів.

5. Контроль за виконанням пунктів 1,2 цього наказу залишаю за собою.

В.о. начальника
Головного управління

Бабік Д.В.

ГУ ДЕРЖГЕОКАДАСТРУ У КІРОВОГРАДСЬКІЙ ОБЛАСТІ
11-997/21-15-СГ від 07.07.2015





ДЕРЖАВНА СЛУЖБА УКРАЇНИ З ПИТАНЬ ГЕОДЕЗІЇ, КАРТОГРАФІЇ ТА
КАДАСТРУ

Головне управління Держгеокадастру у Кіровоградській області

вул.Тимірязєва, 84, м.Кіровоград, 25006, тел.(0522) 24-72-30, факс 24-29-47

E-mail: Kirovograd_gu@dazru.gov.ua Код ЄДРПОУ 39767636

07.07.2015 11-998/21-15-СГ

НАКАЗ

Про надання дозволу на розроблення документації із землеустрою

Відповідно до статей 15-1, 116, 118, 121, 122 Земельного кодексу України, Закону України "Про особисте селянське господарство", Положення про Головне управління Держгеокадастру у Кіровоградській області, затвердженого Наказом Державної служби України з питань геодезії, картографії та кадастру від 03.03.2015 № 20, зареєстрованого у реєстрі 27.04.2015 за №14441020000009862 та заяви гр. Худика А.О.

НАКАЗУЮ:

1. Надати дозвіл гр. Худіку Анатолію Олександровичу на розроблення проекту землеустрою щодо відведення земельної ділянки у власність, розташованої на території Новомиргородського району Йосипівської сільської радп (за межами населеного пункту).

Орієнтовний розмір земельної ділянки 2.0000 га, у тому числі: 2.0000 га – рілля, земель сільськогосподарського призначення державної власності, що перебувають у запасі, з цільовим призначенням - для ведення особистого селянського господарства (код класифікатора видів цільового призначення земель - 01.03).

2. Розроблений проект землеустрою щодо відведення земельної ділянки підлягає погодженню та затвердженню відповідно до вимог чинного законодавства.

3. Начальнику відділу Держземагентства у Новомиргородському районі при наданні проекту землеустрою щодо відведення земельної ділянки забезпечити в установленому законодавством порядку:

3.1. розгляд проекту землеустрою щодо відведення земельної ділянки на предмет погодження;


3.2. реєстрацію земельної ділянки у Державному земельному кадастрі.

4. Гр. Худіку Анатолію Олександровичу у тримісячний термін подати на затвердження, розроблений та погоджений відповідно до вимог чинного законодавства, проект землеустрою щодо відведення земельної ділянки.


5. У разі невиконання вимог, зазначених у пункті 4, даний Наказ втрачає чинність.

6. Контроль за виконанням цього наказу залишаю за собою.

В.о. начальника
Головного управління


ГУ ДЕРЖГЕОКАДАСТРУ У КІРОВОГРАДСЬКІЙ ОБЛАСТІ
11-998/21-15-СГ від 07.07.2015

Бабік Д.В.





ДЕРЖАВНА СЛУЖБА УКРАЇНИ З ПИТАНЬ ГЕОДЕЗІЇ, КАРТОГРАФІЇ ТА КАДАСТРУ

Головне управління Держгеокадастру у Кіровоградській області

вул. Тимірязєва, 84, м. Кіровоград, 25006, тел. (0522) 24-72-30, факс (0522) 24-29-47

E-mail: Kirovograd_gu@dazgu.gov.ua Ідентифікаційний код 39767636

07.07.2015 11-999/21-15-СГ **НАКАЗ**

Про внесення змін та затвердження
документації із землеустрою та
надання земельної ділянки у власність

Відповідно до статей 15-1, 116, 118, 121, 122, 186 Земельного кодексу України, Закону України "Про особисте селянське господарство", Положення про Головне Управління Держгеокадастру у Кіровоградській області, затвердженого Наказом Держгеокадастру України від 03.03.2015 № 20, зареєстрованого у реєстрі 27.04.2015 за № 14441020000009862 та заяви гр. Веремчука Богдана Борисовича

НАКАЗУЮ:

1. Внести зміни до наказу Головного управління Держземагентства у Кіровоградській області від 26.02.2015 року № 11-1056/14-15-СГ "Про надання дозволу на розроблення документації із землеустрою", виклавши пункт 4 у новій редакції:

"4. Гр. Веремчуку Богдану Борисовичу у шестимісячний термін подати на затвердження, розроблений та погоджений відповідно до вимог чинного законодавства, проект землеустрою щодо відведення земельної ділянки".

2. Затвердити "Проект землеустрою щодо відведення земельної ділянки у власність для ведення особистого селянського господарства із земель державної власності сільськогосподарського призначення (запасу) громадянину Веремчуку Богдану Борисовичу на території Маловисківського району Великоvisківської сільської ради (за межами населеного пункту)".

3. Надати у власність громадянину Веремчуку Богдану Борисовичу земельну ділянку загальною площею 1,0000 га, у тому числі: 1,0000 га – пасовища (кадастровий номер 3523181200:51:000:5016) державної власності, що перебуває у запасі, для ведення особистого селянського господарства (код класифікатора видів цільового призначення земель 01.03), розташовану на території Маловисківського району Великоvisківської сільської ради (за межами населеного пункту).

4. Приступити до використання земельної ділянки після встановлення її меж в натурі (на місцевості) та здійснення державної реєстрації права приватної власності у Державному реєстрі речових прав.

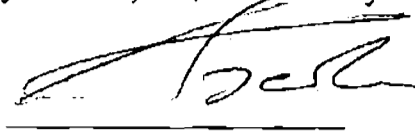
ГУ ДЕРЖГЕОКАДАСТРУ У КІРОВОГРАДСЬКІЙ ОБЛАСТІ
11-999/21-15-СГ від 07.07.2015



5. Земельну ділянку використовувати за цільовим призначенням, з дотриманням вимог статей 20, 91, 103 Земельного кодексу України, Закону України "Про особисте селянське господарство" та інших нормативно-правових актів.


6. Контроль за виконанням пунктів 1, 2 цього наказу залишаю за собою.

В.о. начальника
Головного управління



Бабік Д.В.

ГУ ДЕРЖГЕОКАДАСТРУ У КИРОВОГРАДСЬКІЙ ОБЛАСТІ
11-999/21-15-СГ від 07.07.2015





ДЕРЖАВНА СЛУЖБА УКРАЇНИ З ПИТАНЬ ГЕОДЕЗІЇ, КАРТОГРАФІЇ ТА
КАДАСТРУ

Головне управління Держгеокадастру у Кіровоградській області

вул.Тимірязєва, 84, м.Кіровоград, 25006, тел.(0522) 24-72-30, факс 24-29-47

E-mail: Kirovograd_gu@dazru.gov.ua Код ЄДРПОУ 39767636

07.07.2015 11-1000/21-15-СГ

НАКАЗ

**Про внесення змін до наказу
Головного управління Держгеокадастру
у Кіровоградській області**

Відповідно до статей Земельного кодексу України, Положення про Головне управління Держгеокадастру у Кіровоградській області, затвердженого Наказом Держгеокадастру України від 03.03.2015 за № 20, зареєстрованого у реєстрі 27.04.2015 за № 14441020000009862 та заяви гр. Бадика В. І.

НАКАЗУЮ:

1. Внести зміни до наказу Головного управління Держгеокадастру у Кіровоградській області від 29.08.2014 № 11-1079/14-14-СГ "Про надання дозволу на розроблення документації із землеустрою", виклавши пункт 4 у новій редакції:


"4. Гр. Бадиці Вячеславу Івановичу у дванадцятимісячний термін подати на затвердження, розроблений та погоджений відповідно до вимог чинного законодавства, проєкт змлеустрою щодо відведення земельної ділянки."

2. Контроль за виконанням цього наказу залишаю за собою.

В. о. начальника
Головного управління

Бабік Д. В.

ГУ ДЕРЖГЕОКАДАСТРУ У КІРОВОГРАДСЬКІЙ ОБЛАСТІ
11-1000/21-15-СГ від 07.07.2015





ДЕРЖАВНА СЛУЖБА УКРАЇНИ З ПИТАНЬ ГЕОДЕЗІЇ, КАРТОГРАФІЇ ТА
КАДАСТРУ

Головне управління Держгеокадастру у Кіровоградській області

вул.Тимірязєва, 84, м.Кіровоград, 25006, тел.(0522) 24-72-30, факс 24-29-47

E-mail: Kirovograd_gu@dazru.gov.ua Код ЄДРПОУ 39767636

07.07.2015 11-1001/21-15-СГ

НАКАЗ

**Про внесення змін до наказу
Головного управління Держземагентства
у Кіровоградській області**

Відповідно до статей Земельного кодексу України, Положення про Головне управління Держгеокадастру у Кіровоградській області, затвердженого Наказом Держгеокадастру України від 03.03.2015 за № 20, зареєстрованого у реєстрі 27.04.2015 за № 14441020000009862 та заяви гр. Бади́ка В. І.

НАКАЗУЮ:

1. Внести зміни до наказу Головного управління Держземагентства у Кіровоградській області від 29.08.2014 № 11-1078/14-14-СГ "Про надання дозволу на розроблення документації із землеустрою", виклавши пункт 4 у новій редакції:

"4. Гр. Бади́ці Вячеславу Івановичу у дванадцятимісячний термін подати на затвердження, розроблений та погоджений відповідно до вимог чинного законодавства, проект землеустрою щодо відведення земельної ділянки."

2. Контроль за виконанням цього наказу залишаю за собою.

В. о. начальника
Головного управління

Бабік Д. В.

ГУ ДЕРЖГЕОКАДАСТРУ У КІРОВОГРАДСЬКІЙ ОБЛАСТІ
11-1001/21-15-СГ від 07.07.2015





ДЕРЖАВНА СЛУЖБА УКРАЇНИ З ПИТАНЬ ГЕОДЕЗІЇ, КАРТОГРАФІЇ ТА
КАДАСТРУ

Головне управління Держгеокадастру у Кіровоградській області

вул. Тимірязєва, 84, м. Кіровоград, 25006, тел. (0522) 24-72-30, факс 24-29-47

E-mail: Kirovograd_gu@dazru.gov.ua Код ЄДРПОУ 39767636

07.07.2015 11-1002/21-15-СГ

НАКАЗ

**Про внесення змін до наказу
Головного управління Держземагентства
у Кіровоградській області**

Відповідно до статей Земельного кодексу України, Положення про Головне управління Держгеокадастру у Кіровоградській області, затвердженого Наказом Держгеокадастру України від 03.03.2015 за № 20, зареєстрованого у реєстрі 27.04.2015 за № 14441020000009862 та заяви гр. Бадика В. І.

НАКАЗУЮ:

1. Внести зміни до наказу Головного управління Держземагентства у Кіровоградській області від 29.08.2014 № 11-1077/14-14-СГ "Про надання дозволу на розроблення документації із землеустрою", виклавши пункт 4 у новій редакції:

"4. Гр. Бадичі Вячеславу Івановичу у дванадцятимісячний термін подати на затвердження, розроблений та погоджений відповідно до вимог чинного законодавства, проект землеустрою щодо відведення земельної ділянки."

2. Контроль за виконанням цього наказу залишаю за собою.

В. о. начальника
Головного управління

Бабік Д. В.

ГУ ДЕРЖГЕОКАДАСТРУ У КІРОВОГРАДСЬКІЙ ОБЛАСТІ
11-1002/21-15-СГ від 07.07.2015





ДЕРЖАВНА СЛУЖБА УКРАЇНИ З ПИТАНЬ ГЕОДЕЗІЇ, КАРТОГРАФІЇ ТА
КАДАСТРУ

Головне управління Держгеокадастру у Кіровоградській області

вул. Тимірязєва, 84, м. Кіровоград, 25006, тел. (0522) 24-72-30, факс 24-29-47

E-mail: Kirovograd_gu@dazru.gov.ua Код ЄДРПОУ 39767636

07.07.2015 11-1003/21-15-СГ

НАКАЗ

**Про внесення змін до наказу
Головного управління Держгеокадастру
у Кіровоградській області**

Відповідно до статей Земельного кодексу України, Положення про Головне управління Держгеокадастру у Кіровоградській області, затвердженого Наказом Держгеокадастру України від 03.03.2015 за № 20, зареєстрованого у реєстрі 27.04.2015 за № 14441020000009862 та заяви гр. Бадики В. І.

НАКАЗУЮ:

1. Внести зміни до наказу Головного управління Держгеокадастру у Кіровоградській області від 29.08.2014 № 11-1081/14-14-СГ "Про надання дозволу на розроблення документації із землеустрою", виклавши пункт 4 у новій редакції:

"4. Гр. Бадиці Вячеславу Івановичу у дванадцятимісячний термін подати на затвердження, розроблений та погоджений відповідно до вимог чинного законодавства, проект землеустрою щодо відведення земельної ділянки."

2. Контроль за виконанням цього наказу залишаю за собою.

В. о. начальника
Головного управління

Бабік Д. В.

ГУ ДЕРЖГЕОКАДАСТРУ У КІРОВОГРАДСЬКІЙ ОБЛАСТІ
11-1003/21-15-СГ від 07.07.2015





ДЕРЖАВНА СЛУЖБА УКРАЇНИ З ПИТАНЬ ГЕОДЕЗІЇ, КАРТОГРАФІЇ ТА
КАДАСТРУ

Головне управління Держгеокадастру у Кіровоградській області

вул.Тимірязєва, 84, м.Кіровоград, 25006, тел.(0522) 24-72-30, факс 24-29-17

E-mail: Kirovograd_gu@dazru.gov.ua Код ЄДРПОУ 39767636

07.07.2015 11-1004/21-15-СГ

НАКАЗ

**Про внесення змін до наказу
Головного управління Держземагентства
у Кіровоградській області**

Відповідно до статей Земельного кодексу України, Положення про Головне управління Держгеокадастру у Кіровоградській області, затвердженого Наказом Держгеокадастру України від 03.03.2015 за № 20, зареєстрованого у реєстрі 27.04.2015 за № 14441020000009862 та заяви гр. Бадики В. І.

НАКАЗУЮ:

1. Внести зміни до наказу Головного управління Держземагентства у Кіровоградській області від 29.08.2014 № 11-1082/14-14-СГ "Про надання дозволу на розроблення документації із землеустрою", виклавши пункт 4 у новій редакції:


"4. Гр. Бадиці Вячеславу Івановичу у дванадцятимісячний термін подати на затвердження, розроблений та погоджений відповідно до вимог чинного законодавства, проект землеустрою щодо відведення земельної ділянки."

2. Контроль за виконанням цього наказу залишаю за собою.

В. о. начальника
Головного управління

Бабік Д. В.

ГУ ДЕРЖГЕОКАДАСТРУ У КІРОВОГРАДСЬКІЙ ОБЛАСТІ
11-1004/21-15-СГ від 07.07.2015





07.07.2015 11-1005/21-15-СГ

НАКАЗ

Про затвердження документації із землеустрою та надання земельної ділянки у власність

Відповідно до статей 15-1, 116, 118, 121, 122 Земельного кодексу України, Закону України "Про особисте селянське господарство", Положення про Головне управління Держгеокадастру у Кіровоградській області, затвердженого Наказом Держгеокадастру України від 03.03.2015 року № 20 зареєстрованого в реєстрі від 27.04.2015 року № 14441020000009862 та заяви гр. Новака М.І.

НАКАЗУЮ:

1. Затвердити "Проект землеустрою щодо відведення земельної ділянки громадянину Новаку Миколі Івановичу у власність для ведення особистого селянського господарства (код КВЦПЗ - 01.03.) за адресою: Кіровоградська область, Кіровоградський район, на території Аджамської сільської ради".

2. Надати у власність гр. Новаку Миколі Івановичу земельну ділянку загальною площею 1.6600 га, у тому числі: 1.6600 га – рілля (кадастровий номер 3522580300:02:000:2684) земель сільськогосподарського призначення державної власності, що перебувають у запасі, для ведення особистого селянського господарства (код класифікатора видів цільового призначення земель 01.03), розташовану на території Кіровоградського району Аджамської сільської ради (за межами населеного пункту).

3. Приступити до використання земельної ділянки після встановлення її меж в натурі (на місцевості) та здійснення державної реєстрації права приватної власності у Державному реєстрі речових прав.

4. Земельну ділянку використовувати за цільовим призначенням, з дотриманням вимог статей 20, 91, 103 Земельного кодексу України, Закону України "Про особисте селянське господарство" та інших нормативно-правових актів.

5. Контроль за виконанням пунктів 1, 2 цього наказу залишаю за собою.

В.о. начальника
Головного управління

Бабік Д.В.





07.07.2015 11-1006/21-15-СГ

НАКАЗ

**Про затвердження документації
із землеустрою та надання земельної
ділянки у власність**

Відповідно до статей 15-1, 116, 118, 121, 122 Земельного кодексу України, Закону України "Про особисте селянське господарство", Положення про Головне управління Держгеокадастру у Кіровоградській області, затвердженого Наказом Держгеокадастру України від 03.03.2015 року № 20 зареєстрованого в реєстрі від 27.04.2015 року № 1444102000009862 та заяви гр. Новак Г.В.

НАКАЗУЮ:

1. Затвердити "Проект землеустрою щодо відведення земельної ділянки громадянці Новак Галині Вікторівні у власність для ведення особистого селянського господарства (код КВЦПЗ - 01.03.) за адресою: Кіровоградська область, Кіровоградський район, на території Аджамської сільської ради".

2. Надати у власність гр. Новак Галині Вікторівні земельну ділянку загальною площею 2.0000 га, у тому числі: 2.0000 га – рілля (кадастровий номер 3522580300:02:000:2685) земель сільськогосподарського призначення державної власності, що перебувають у запасі, для ведення особистого селянського господарства (код класифікатора видів цільового призначення земель 01.03), розташовану на території Кіровоградського району Аджамської сільської ради (за межами населеного пункту).

3. Приступити до використання земельної ділянки після встановлення її меж в натурі (на місцевості) та здійснення державної реєстрації права приватної власності у Державному реєстрі речових прав.


4. Земельну ділянку використовувати за цільовим призначенням, з дотриманням вимог статей 20, 91, 103 Земельного кодексу України, Закону України "Про особисте селянське господарство" та інших нормативно-правових актів.

5. Контроль за виконанням пунктів 1, 2 цього наказу залишаю за собою.

В.о. начальника
Головного управління

Бабік Д.В.

ГУ ДЕРЖГЕОКАДАСТРУ У КІРОВОГРАДСЬКІЙ ОБЛАСТІ
11-1006/21-15-СГ від 07.07.2015





07.07.2015 11-1007/21-15-СГ

НАКАЗ

Про затвердження документації
із землеустрою та надання земельної
ділянки у власність

Відповідно до статей 15-1, 124, 125, 126, 186 Земельного кодексу України, Положення про Головне управління Держгеокадастру у Кіровоградській області, затвердженого Наказом Держгеокадастру України від 03.03.2015 № 20, зареєстрованого у реєстрі 27.04.2015 за № 14441020000009862 та заяви гр. Спориш А.Г.

НАКАЗУЮ:

1. Затвердити "Проект землеустрою щодо відведення земельної ділянки в приватну власність гр. Спориш Антоніні Григорівні для ведення особистого селянського господарства за рахунок категорії земель сільськогосподарського призначення, що перебувають у запасі на території Рівнянської сільської ради Новоукраїнського району Кіровоградської області (за межами населеного пункту)".

2. Надати у власність гр. Спориш Антоніні Григорівні земельну ділянку загальною площею 2,0000 га, у тому числі: 2,0000 га – рілля (кадастровий номер 3524085600:02:002:0723), для ведення особистого селянського господарства (код класифікатора видів цільового призначення земель 01.03), за рахунок земель сільськогосподарського призначення державної власності, які перебувають у запасі (за межами населеного пункту) на території Новоукраїнського району Рівнянської сільської ради (за межами населеного пункту).

3. Приступити до використання земельної ділянки після встановлення її меж в натурі (на місцевості) та здійснення державної реєстрації права приватної власності у Державному реєстрі речових прав.

4. Земельну ділянку використовувати за цільовим призначенням, з дотриманням вимог статей 20, 91, 103 Земельного кодексу України, Закону України "Про особисте селянське господарство" та інших нормативно-правових актів.

5. Контроль за виконанням пунктів 1, 2 цього наказу залишаю за собою.

В.о. начальника
Головного управління

Бабік Д.В.

ГУ ДЕРЖГЕОКАДАСТРУ У КІРОВОГРАДСЬКІЙ ОБЛАСТІ
11-1007/21-15-СГ від 07.07.2015





07.07.2015 11-1008/21-15-СГ **НАКАЗ**

**Про затвердження документації
із землеустрою та надання земельної
ділянки у власність**

Відповідно до статей 15-1, 124, 125, 126, 186 Земельного кодексу України, Положення про Головне управління Держгеокадастру у Кіровоградській області, затвердженого Наказом Держгеокадастру України від 03.03.2015 № 20, зареєстрованого у реєстрі 27.04.2015 за № 14441020000009862 та заяви гр. Бородавки Н.П.

НАКАЗУЮ:

1. Затвердити "Проект землеустрою щодо відведення земельної ділянки в приватну власність гр. Бородавці Надії Петрівні для ведення особистого селянського господарства за рахунок категорії земель сільськогосподарського призначення, що перебувають у запасі на території Ленінської сільської ради Маловисківського району Кіровоградської області (за межами населеного пункту)".

2. Надати у власність гр. Бородавці Надії Петрівні земельну ділянку загальною площею 2,0000 га, у тому числі: 2,0000 га – рілля (кадастровий номер 3523182400:02:001:5012), для ведення особистого селянського господарства (код класифікатора видів цільового призначення земель 01.03), за рахунок земель сільськогосподарського призначення державної власності, які перебувають у занасі (за межами населеного пункту) на території Маловисківського району Ленінської сільської ради (за межами населеного пункту).

3. Приступити до використання земельної ділянки після встановлення її меж в натурі (на місцевості) та здійснення державної реєстрації права приватної власності у Державному реєстрі речових прав.

4. Земельну ділянку використовувати за цільовим призначенням, з дотриманням вимог статей 20, 91, 103 Земельного кодексу України, Закону України "Про особисте селянське господарство" та інших нормативно-правових актів.

5. Контроль за виконанням пунктів 1, 2 цього наказу залишаю за собою.

В.о. начальника
Головного управління

Бабік Д.В.

ГУ ДЕРЖГЕОКАДАСТРУ У КІРОВОГРАДСЬКІЙ ОБЛАСТІ
11-1008/21-15-СГ від 07.07.2015





07.07.2015 11-1009/21-15-СГ **НАКАЗ**

**Про затвердження документації
із землеустрою та надання земельної
ділянки у власність**

Відповідно до статей 15-1, 124, 125, 126, 186 Земельного кодексу України, Положення про Головне управління Держгеокадастру у Кіровоградській області, затвердженого Наказом Держгеокадастру України від 03.03.2015 № 20, зареєстрованого у реєстрі 27.04.2015 за № 14441020000009862 та заяви гр. Бородавки Г.С.

НАКАЗУЮ:

1. Затвердити "Проект землеустрою щодо відведення земельної ділянки в приватну власність гр. Бородавці Ганні Семенівні для ведення особистого селянського господарства за рахунок категорії земель сільськогосподарського призначення, що перебувають у запасі на території Ленінської сільської ради Маловисківського району Кіровоградської області (за межами населеного пункту)".

2. Надати у власність гр. Бородавці Ганні Семенівні земельну ділянку загальною площею 2,0000 га, у тому числі: 2,0000 га – рілля (кадастровий номер 3523182400:02:001:5011), для ведення особистого селянського господарства (код класифікатора видів цільового призначення земель 01.03), за рахунок земель сільськогосподарського призначення державної власності, які перебувають у запасі (за межами населеного пункту) на території Маловисківського району Ленінської сільської ради (за межами населеного пункту).

3. Приступити до використання земельної ділянки після встановлення її меж в натурі (на місцевості) та здійснення державної реєстрації права приватної власності у Державному реєстрі речових прав.

4. Земельну ділянку використовувати за цільовим призначенням, з дотриманням вимог статей 20, 91, 103 Земельного кодексу України, Закону України "Про особисте селянське господарство" та інших нормативно-правових актів.

5. Контроль за виконанням пунктів 1, 2 цього наказу залишаю за собою.

В.о. начальника
Головного управління

Бабік Д.В.

ГУ ДЕРЖГЕОКАДАСТРУ У КІРОВОГРАДСЬКІЙ ОБЛАСТІ
11-1009/21-15-СГ від 07.07.2015





ДЕРЖАВНА СЛУЖБА УКРАЇНИ З ПИТАНЬ ГЕОДЕЗІЇ, КАРТОГРАФІЇ ТА КАДАСТРУ

Головне управління Держгеокадастру у Кіровоградській області

вул. Тимірязєва, 84, м. Кіровоград, 25006, тел. (0522) 24-72-30, факс (0522) 24-29-47

E-mail: Kirovograd_gu@dazru.gov.ua Ідентифікаційний код 39767636

07.07.2015 11-1010/21-15-СГ

НАКАЗ

**Про затвердження документації
із землеустрою та надання земельної
ділянки у власність**

Відповідно до статей 15-1, 124, 125, 126, 186 Земельного кодексу України, Положення про Головне управління Держгеокадастру у Кіровоградській області, затвердженого Наказом Держгеокадастру України від 03.03.2015 № 20, зареєстрованого у реєстрі 27.04.2015 за № 14441020000009862 та заяви гр. Бородавки Ю.О.

НАКАЗУЮ:

1. Затвердити "Проект землеустрою щодо відведення земельної ділянки в приватну власність гр. Бородавці Юхиму Опанасовичу для ведення особистого селянського господарства за рахунок категорії земель сільськогосподарського призначення, що перебувають у запасі на території Ленінської сільської ради Маловисківського району Кіровоградської області (за межами населеного пункту)".

2. Надати у власність гр. Бородавці Юхиму Опанасовичу земельну ділянку загальною площею 2,0000 га, у тому числі: 2,0000 га – рілля (кадастровий номер 3523182400:02:001:5010), для ведення особистого селянського господарства (код класифікатора видів цільового призначення земель 01.03), за рахунок земель сільськогосподарського призначення державної власності, які перебувають у запасі (за межами населеного пункту) на території Маловисківського району Ленінської сільської ради (за межами населеного пункту).

3. Приступити до використання земельної ділянки після встановлення її меж в натурі (на місцевості) та здійснення державної реєстрації права приватної власності у Державному реєстрі речових прав.

4. Земельну ділянку використовувати за цільовим призначенням, з дотриманням вимог статей 20, 91, 103 Земельного кодексу України, Закону України "Про особисте селянське господарство" та інших нормативно-правових актів.

5. Контроль за виконанням пунктів 1, 2 цього наказу залишаю за собою.

В.о. начальника
Головного управління

Бабік Д.В.

ГУ ДЕРЖГЕОКАДАСТРУ У КІРОВОГРАДСЬКІЙ ОБЛАСТІ
11-1010/21-15-СГ від 07.07.2015





07.07.2015 11-1011/21-15-СГ

НАКАЗ

Про затвердження документації
із землеустрою та надання земельної
ділянки у власність

Відповідно до статей 15-1, 124, 125, 126, 186 Земельного кодексу України, Положення про Головне управління Держгеокадастру у Кіровоградській області, затвердженого Наказом Держгеокадастру України від 03.03.2015 № 20, зареєстрованого у реєстрі 27.04.2015 за № 14441020000009862 та заяви гр. Бородавкі В.П.


НАКАЗУЮ:

1. Затвердити "Проект землеустрою щодо відведення земельної ділянки в приватну власність гр. Бородавці Валентині Павлівні для ведення особистого селянського господарства за рахунок категорії земель сільськогосподарського призначення, що перебувають у запасі на території Ленінської сільської ради Маловисківського району Кіровоградської області (за межами населеного пункту)".
2. Надати у власність гр. Бородавці Валентині Павлівні земельну ділянку загальною площею 2,0000 га, у тому числі: 2,0000 га – рілля (кадастровий номер 3523182400:02:001:5013), для ведення особистого селянського господарства (код класифікатора видів цільового призначення земель 01.03), за рахунок земель сільськогосподарського призначення державної власності, які перебувають у запасі (за межами населеного пункту) на території Маловисківського району Ленінської сільської ради (за межами населеного пункту).
3. Приступити до використання земельної ділянки після встановлення її меж в натурі (на місцевості) та здійснення державної реєстрації права приватної власності у Державному реєстрі речових прав.
4. Земельну ділянку використовувати за цільовим призначенням, з дотриманням вимог статей 20, 91, 103 Земельного кодексу України, Закону України "Про особисте селянське господарство" та інших нормативно-правових актів.
5. Контроль за виконанням пунктів 1, 2 цього наказу залишаю за собою.

В.о. начальника
Головного управління

Бабік Д.В.

ГУ ДЕРЖГЕОКАДАСТРУ У КІРОВОГРАДСЬКІЙ ОБЛАСТІ
11-1011/21-15-СГ від 07.07.2015





ДЕРЖАВНА СЛУЖБА УКРАЇНИ З ПИТАНЬ ГЕОДЕЗІЇ, КАРТОГРАФІЇ ТА КАДАСТРУ
Головне управління Держгеокадастру у Кіровоградській області
вул. Гімріязєва, 84, м. Кіровоград, 25006, тел. (0522) 24-72-30, факс 24-29-47
E-mail: Kirovograd_gu@dazru.gov.ua Код ЄДРПОУ 39767636

07.07.2015 11-1012/21-15-СГ

НАКАЗ

Про внесення змін до наказу

Відповідно до статей 15-1, 116, 118, 121, 122 Земельного кодексу України, Закону України "Про особисте селянське господарство", Положення про Головне управління Держгеокадастру у Кіровоградській області, затвердженого Наказом Державної служби України з питань геодезії, картографії та кадастру від 03.03.2015 № 20, зареєстрованого у реєстрі 27.04.2015 за № 14441020000009862 та заяви гр. Гриценка І.І.

НАКАЗУЮ:

1. Внести зміни до наказу Головного управління Держгеокадастру у Кіровоградській області «Про надання дозволу на розроблення документації із землеустрою» №11-1977/14-15-СГ від 21.04.2015р., виклавши пункт 1. та пункт 4 у новій редакції:

«1. 1. Надати дозвіл гр. Гриценку Івану Івановичу на розроблення проекту землеустрою щодо відведення земельної ділянки у власність, розташованої на території Новомиргородського району Кам'янської сільської ради (за межами населеного пункту).

Орієнтовний розмір земельної ділянки 2.0000 га, у тому числі: 2.0000 га – рілля, земель сільськогосподарського призначення державної власності, що перебувають у запасі, з цільовим призначенням - для ведення особистого селянського господарства (код класифікатора видів цільового призначення земель - 01.03).

4. Гр. Гриценку Івану Івановичу у шестимісячний термін подати на затвердження, розроблений та погоджений відповідно до вимог чинного законодавства, проект землеустрою щодо відведення земельної ділянки.»

2. Контроль за виконанням цього наказу залишаю за собою.

В.о. начальника
Головного управління

Бабік Д.В.

ГУ ДЕРЖГЕОКАДАСТРУ У КІРОВОГРАДСЬКІЙ ОБЛАСТІ
11-1012/21-15-СГ від 07.07.2015





07.07.2015 11-1013/21-15-СГ

НАКАЗ

Про внесення змін до наказу

Відповідно до статей 15-1, 116, 118, 121, 122 Земельного кодексу України, Закону України "Про особисте селянське господарство", Положення про Головне управління Держгеокадастру у Кіровоградській області, затвердженого Наказом Державної служби України з питань геодезії, картографії та кадастру від 03.03.2015 № 20, зареєстрованого у реєстрі 27.04.2015 за № 14441020000009862 та заяви гр. Вівчаренка Р.В.

НАКАЗУЮ:

1. Внести зміни до наказу Головного управління Держгеокадастру у Кіровоградській області «Про надання дозволу на розроблення документації із землеустрою» №11-1417/14-15-СГ від 25.03.2015р., виклавши пункт 1 та пункт 4 у новій редакції:

«1. 1. Надати дозвіл гр. Вівчаренку Руслану Вікторовичу на розроблення проекту землеустрою щодо відведення земельної ділянки у власність, розташованої на території Новомиргородського району Коробчинської сільської ради (за межами населеного пункту).

Орієнтовний розмір земельної ділянки 2.0000 га, у тому числі: 2.0000 га – рілля, земель сільськогосподарського призначення державної власності, що перебувають у запасі, з цільовим призначенням - для ведення особистого селянського господарства (код класифікатора видів цільового призначення земель - 01.03).

4. Гр. Вівчаренку Руслану Вікторовичу у шестимісячний термін подати на затвердження, розроблений та погоджений відповідно до вимог чинного законодавства, проект землеустрою щодо відведення земельної ділянки.»

2. Контроль за виконанням цього наказу залишаю за собою.

В.о. начальника
Головного управління

Бабік Д.В.

ГУ ДЕРЖГЕОКАДАСТРУ У КІРОВОГРАДСЬКІЙ ОБЛАСТІ
11-1013/21-15-СГ від 07.07.2015





07.07.2015 11-1014/21-15-СГ

НАКАЗ

Про внесення змін до наказу

Відповідно до статей 15-1, 116, 118, 121, 122 Земельного кодексу України, Закону України "Про особисте селянське господарство", Положення про Головне управління Держгеокадастру у Кіровоградській області, затвердженого Наказом Державної служби України з питань геодезії, картографії та кадастру від 03.03.2015 № 20, зареєстрованого у реєстрі 27.04.2015 за № 1444102000009862 та заяви гр. Нікітюка А.Д.

НАКАЗУЮ:

1. Внести зміни до наказу Головного управління Держземагентства у Кіровоградській області «Про надання дозволу на розроблення документації із землеустрою» №11-603/14-15-СГ від 27.01.2015р., виклавши пункт 1 та пункт 4 у новій редакції:

«1. 1. Надати дозвіл гр. Нікітюку Антону Дмитровичу на розроблення проекту землеустрою щодо відведення земельної ділянки у власність, розташованої на території Новомиргородського району Капітанівської селищної ради (за межами населеного пункту).

Орієнтовний розмір земельної ділянки 2.0000 га, у тому числі: 2.0000 га – рілля, земель сільськогосподарського призначення державної власності, що перебувають у запасі, з цільовим призначенням - для ведення особистого селянського господарства (код класифікатора видів цільового призначення земель - 01.03).

4. Гр. Нікітюку Антону Дмитровичу у дев'ятимісячний термін подати на затвердження, розроблений та погоджений відповідно до вимог чинного законодавства, проект землеустрою щодо відведення земельної ділянки.»

2. Контроль за виконанням цього наказу залишаю за собою.

В.о. начальника
Головного управління

Бабік Д.В.

ГУ ДЕРЖГЕОКАДАСТРУ У КІРОВОГРАДСЬКІЙ ОБЛАСТІ
11-1014/21-15-СГ від 07.07.2015





07.07.2015 11-1015/21-15-СГ

НАКАЗ

Про внесення змін до наказу

Відповідно до статей 15-1, 116, 118, 121, 122 Земельного кодексу України, Закону України "Про особисте селянське господарство", Положення про Головне управління Держгеокадастру у Кіровоградській області, затвердженого Наказом Державної служби України з питань геодезії, картографії та кадастру від 03.03.2015 № 20, зареєстрованого у реєстрі 27.04.2015 за № 14441020000009862 та заяви гр. Корунова С.В.

НАКАЗУЮ:

1. Внести зміни до наказу Головного управління Держгеокадастру у Кіровоградській області «Про надання дозволу на розроблення документації із землеустрою» №11-1976/14-15-СГ від 21.04.2015р., вклавши пункт 1 та пункт 4 у новій редакції:

«1. 1. Надати дозвіл гр. Корунову Сергію Вікторовичу на розроблення проекту землеустрою щодо відведення земельної ділянки у власність, розташованої на території Новомиргородського району Кам'янської сільської ради (за межами населеного пункту).

Орієнтовний розмір земельної ділянки 2.0000 га, у тому числі: 2.0000 га – рілля, земель сільськогосподарського призначення державної власності, що перебувають у запасі, з цільовим призначенням - для ведення особистого селянського господарства (код класифікатора видів цільового призначення земель - 01.03).

4. Гр. Корунову Сергію Вікторовичу у шестимісячний термін подати на затвердження, розроблений та погоджений відповідно до вимог чинного законодавства, проект землеустрою щодо відведення земельної ділянки.»

2. Контроль за виконанням цього наказу залишаю за собою.

В.о. начальника
Головного управління

Бабік Д.В.

ГУ ДЕРЖГЕОКАДАСТРУ У КІРОВОГРАДСЬКІЙ ОБЛАСТІ
11-1015/21-15-СГ від 07.07.2015





ДЕРЖАВНА СЛУЖБА УКРАЇНИ З ПИТАНЬ ГЕОДЕЗІЇ, КАРТОГРАФІЇ ТА
КАДАСТРУ

Головне управління Держгеокадастру у Кіровоградській області

вул.Тимірязєва, 84, м.Кіровоград, 25006, тел.(0522) 24-72-30, факс 24-29-47

E-mail: Kirovograd_gu@dazgu.gov.ua Код ЄДРПОУ 39767636

07.07.2015 11-1016/21-15-СГ

НАКАЗ

**Про надання дозволу на
розроблення документації
із землеустрою**

Відповідно до статей 15-1, 116, 118, 121, 122 Земельного кодексу України, Закону України "Про особисте селянське господарство", Положення про Головне управління Держгеокадастру у Кіровоградській області, затвердженого Наказом Державної служби України з питань геодезії, картографії та кадастру від 03.03.2015 № 20, зареєстрованого у реєстрі 27.04.2015 за №14441020000009862 та заяви гр. Дзюби Р.Л.

НАКАЗУЮ:

1. Надати дозвіл гр. Дзюбі Ростиславу Леонідовичу на розроблення проекту землеустрою щодо відведення земельної ділянки у власність, розташованої на території Новомиргородського району Пурпурівської сільської ради (за межами населеного пункту).

Орієнтовний розмір земельної ділянки 2.0000 га, у тому числі: 2.0000 га – під рілля, земель сільськогосподарського призначення державної власності, що перебувають у запасі, з цільовим призначенням - для ведення особистого селянського господарства (код класифікатора видів цільового призначення земель - 01.03).

2. Розроблений проект землеустрою щодо відведення земельної ділянки підлягає погодженню та затвердженню відповідно до вимог чинного законодавства.

3. Начальнику відділу Держземагентства у Новомиргородському районі при наданні проекту землеустрою щодо відведення земельної ділянки забезпечити в установленому законодавством порядку:

3.1. розгляд проекту землеустрою щодо відведення земельної ділянки на предмет погодження;


3.2. реєстрацію земельної ділянки у Державному земельному кадастрі.

4. Гр. Дзюбі Ростиславу Леонідовичу у тримісячний термін подати на затвердження, розроблений та погоджений відповідно до вимог чинного законодавства, проект землеустрою щодо відведення земельної ділянки.

5. У разі невиконання вимог, зазначених у пункті 4, даний Наказ втрачає чинність.

6. Контроль за виконанням цього наказу залишаю за собою.

В.о. начальника
Головного управління


ГУ ДЕРЖГЕОКАДАСТРУ У КІРОВОГРАДСЬКІЙ ОБЛАСТІ
11-1016/21-15-СГ від 07.07.2015

Бабік Д.В.





ДЕРЖАВНА СЛУЖБА УКРАЇНИ З ПИТАНЬ ГЕОДЕЗІЇ, КАРТОГРАФІЇ ТА
КАДАСТРУ

Головне управління Держгеокадастру у Кіровоградській області

вул. Тимірязєва, 84, м. Кіровоград, 25006, тел. (0522) 24-72-30, факс 24-29-47

E-mail: Kirovograd_gu@dastr.gov.ua Код ЄДРПОУ 39767636

07.07.2015 11-1017/21-15-СГ

НАКАЗ

Про надання дозволу на
розроблення документації
із землеустрою

Відповідно до статей 15-1, 116, 118, 121, 122 Земельного кодексу України, Закону України "Про особисте селянське господарство", Положення про Головне управління Держгеокадастру у Кіровоградській області, затвердженого Наказом Державної служби України з питань геодезії, картографії та кадастру від 03.03.2015 № 20, зареєстрованого у реєстрі 27.04.2015 за № 1444102000009862 та заяви гр. Обзора Р.О.

НАКАЗУЮ:

1. Надати дозвіл гр. Обзору Роману Олександровичу на розроблення проекту землеустрою щодо відведення земельної ділянки у власність, розташованої на території Новомиргородського району Йосипівської сільської ради (за межами населеного пункту).

Орієнтовний розмір земельної ділянки 2.0000 га, у тому числі: 2.0000 га – рілля, земель сільськогосподарського призначення державної власності, що перебувають у запасі, з цільовим призначенням - для ведення особистого селянського господарства (код класифікатора видів цільового призначення земель - 01.03).

2. Розроблений проект землеустрою щодо відведення земельної ділянки підлягає погодженню та затвердженню відповідно до вимог чинного законодавства.

3. Начальнику відділу Держземагентства у Новомиргородському районі при наданні проекту землеустрою щодо відведення земельної ділянки забезпечити в установленому законодавством порядку:

3.1. розгляд проекту землеустрою щодо відведення земельної ділянки на предмет погодження;


3.2. реєстрацію земельної ділянки у Державному земельному кадастрі.

4. Гр. Обзору Роману Олександровичу у тримісячний термін подати на затвердження, розроблений та погоджений відповідно до вимог чинного законодавства, проект землеустрою щодо відведення земельної ділянки.

5. У разі невиконання вимог, зазначених у пункті 4, даний Наказ втрачає чинність.

6. Контроль за виконанням цього наказу залишаю за собою.

В.о. начальника
Головного управління


ГУ ДЕРЖГЕОКАДАСТРУ У КІРОВОГРАДСЬКІЙ ОБЛАСТІ
11-1017/21-15-СГ від 07.07.2015

Бабік Д.В.





07.07.2015 11-1018/21-15-СГ

НАКАЗ

**Про затвердження документації
із землеустрою та надання земельної
ділянки у власність**

Відповідно до статей 15-1, 116, 118, 121, 122, 186 Земельного кодексу України, Закону України "Про особисте селянське господарство", Положення про Головне управління Держгеокадастру у Кіровоградській області, затвердженого Наказом Державної служби України з питань геодезії, картографії та кадастру від 03.03.2015 № 20, зареєстрованого у реєстрі 27.04.2015 за № 14441020000009862 та заяви заяви гр. Неживенка М.М.

НАКАЗУЮ:

1. Затвердити "Проект землеустрою щодо відведення земельної ділянки у власність із земель сільськогосподарського призначення державної власності (землі запасу) гр. Неживенку Миколі Миколайовичу для ведення особистого селянського господарства (код КВЦПЗ 01.03) загальною площею 1,9841 га ріллі на території Пурпурівської сільської ради (за межами населеного пункту) Новомиргородського району Кіровоградської області".

2. Надати у власність гр. Неживенку Миколі Миколайовичу земельну ділянку загальною площею 1,9841 га, у тому числі: 1,9841 га – рілля (кадастровий номер 3523886500:02:000:5063), за рахунок земель сільськогосподарського призначення державної власності, що перебувають у запасі, для ведення особистого селянського господарства (код класифікатора видів цільового призначення земель 01.03), розташовану на території Новомиргородського району Пурпурівської сільської ради (за межами населеного пункту).

3. Приступити до використання земельної ділянки після встановлення її меж в натурі (на місцевості) та здійснення державної реєстрації права приватної власності у Державному реєстрі речових прав.

4. Земельну ділянку використовувати за цільовим призначенням, з дотриманням вимог статей 20, 91, 103 Земельного кодексу України, Закону України "Про особисте селянське господарство" та інших нормативно-правових актів.

6. Контроль за виконанням пунктів 1, 2 цього наказу залишаю за собою.

В.о. начальника

Головного управління

ДУ ДЕРЖГЕОКАДАСТРУ У КІРОВОГРАДСЬКІЙ ОБЛАСТІ
11-1018/21-15-СГ від 07.07.2015

Бабік Д.В.





07.07.2015 11-1019/21-15-СГ

НАКАЗ

Про затвердження документації із землеустрою та надання земельної ділянки у власність

Відповідно до статей 15-1, 116, 118, 121, 122, 186 Земельного кодексу України, Закону України "Про особисте селянське господарство", Положення про Головне управління Держгеокадастру у Кіровоградській області, затвердженого Наказом Державної служби України з питань геодезії, картографії та кадастру від 03.03.2015 № 20, зареєстрованого у реєстрі 27.04.2015 за № 14441020000009862 та заяви заяви гр. Рогульчика П.П.

НАКАЗУЮ:

1. Внести зміни до наказу Головного управління Держземагентства у Кіровоградській області «Про надання дозволу на розроблення документації із землеустрою» №11-958/14-15-СГ від 20.02.2015р., виклавши пункт 4 у новій редакції:

«4. Гр. Рогульчику Петру Петровичу у шестимісячний термін подати на затвердження, розроблений та погоджений відповідно до вимог чинного законодавства, проект землеустрою щодо відведення земельної ділянки.»

2. Затвердити "Проект землеустрою щодо відведення земельної ділянки у власність гр. Рогульчику Петру Петровичу для ведення особистого селянського господарства (код КВЦПЗ 01.03) загальною площею 2,0000 га за межами населених пунктів на території Тишківської сільської ради Новомиргородського району Кіровоградської області".

3. Надати у власність гр. Рогульчику Петру Петровичу земельну ділянку загальною площею 2,0000 га, у тому числі: 2,0000 га – під господарськими будівлями і дворами (кадастровий номер 3523887300:02:000:51000), за рахунок земель сільськогосподарського призначення державної власності, що перебувають у запасі, для ведення особистого селянського господарства (код класифікатора видів цільового призначення земель 01.03), розташовану на території Новомиргородського району Тишківської сільської ради (за межами населеного пункту).

ГУ ДЕРЖГЕОКАДАСТРУ У КІРОВОГРАДСЬКІЙ ОБЛАСТІ
11-1019/21-15-СГ від 07.07.2015



4. Приступити до використання земельної ділянки після встановлення її меж в натурі (на місцевості) та здійснення державної реєстрації права приватної власності у Державному реєстрі речових прав.

5. Земельну ділянку використовувати за цільовим призначенням, з дотриманням вимог статей 20, 91, 103 Земельного кодексу України, Закону України "Про особисте селянське господарство" та інших нормативно-правових актів.

6. Контроль за виконанням пунктів 1, 2 цього наказу залишаю за собою.

В.о. начальника
Головного управління



Бабік Д.В.

ГУ ДЕРЖРЕЄСТРАТУ У КІРОВОГРАДСЬКІЙ ОБЛАСТІ
11-1019/21-15-СГ від 07.07.2015





07.07.2015 11-1020/21-15-СГ

НАКАЗ

Про затвердження документації
із землеустрою та надання земельної
ділянки у власність

Відповідно до статей 15-1, 116, 118, 121, 122, 186 Земельного кодексу України, Закону України "Про особисте селянське господарство", Положення про Головне управління Держгеокадастру у Кіровоградській області, затвердженого Наказом Державної служби України з питань геодезії, картографії та кадастру від 03.03.2015 № 20, зареєстрованого у реєстрі 27.04.2015 за № 14441020000009862 та заяви гр. Войтенка О.І.

НАКАЗУЮ:

1. Затвердити "Проект землеустрою щодо відведення земельної ділянки у власність гр. Войтенку Олександрю Івановичу для ведення особистого селянського господарства (код КВЦПЗ 01.03) загальною площею 1,71 га на території Панчівської сільської ради (за межами населеного пункту) Новомиргородського району Кіровоградської області".

2. Надати у власність гр. Войтенку Олександрю Івановичу земельну ділянку загальною площею 1,71 га, у тому числі: 1,71 га – ріллі (кадастровий номер 3523885800:02:000:5200), за рахунок земель сільськогосподарського призначення державної власності, що перебувають у запасі, для ведення особистого селянського господарства (код класифікатора видів цільового призначення земель 01.03), розташовану на території Новомиргородського району Панчівської сільської ради (за межами населеного пункту).

3. Приступити до використання земельної ділянки після встановлення її меж в натурі (на місцевості) та здійснення державної реєстрації права приватної власності у Державному реєстрі речових прав.

4. Земельну ділянку використовувати за цільовим призначенням, з дотриманням вимог статей 20, 91, 103 Земельного кодексу України, Закону України "Про особисте селянське господарство" та інших нормативно-правових актів.

6. Контроль за виконанням пунктів 1, 2 цього наказу залишаю за собою.

В.о. начальника
Головного управління

Бабік Д.В.

ГУ ДЕРЖГЕОКАДАСТРУ У КІРОВОГРАДСЬКІЙ ОБЛАСТІ
11-1020/21-15-СГ від 07.07.2015





ДЕРЖАВНА СЛУЖБА УКРАЇНИ З ПИТАНЬ ГЕОДЕЗІЇ, КАРТОГРАФІЇ ТА КАДАСТРУ

Головне управління Держгеокадастру у Кіровоградській області

вул. Гимірязєва, 84, м. Кіровоград, 25006, тел. (0522) 24-72-30, факс (0522) 24-29-47

E-mail: Kirovograd_gu@dazru.gov.ua Ідентифікаційний код 39767636

07.07.2015 11-1021/21-15-СГ

НАКАЗ

**Про затвердження документації
із землеустрою та надання земельної
ділянки у власність**

Відповідно до статей 15-1, 116, 118, 121, 122, 186 Земельного кодексу України, Закону України "Про особисте селянське господарство", Положення про Головне Управління Держгеокадастру у Кіровоградській області, затвердженого Наказом Держгеокадастру України від 03.03.2015 № 20, зареєстрованого у реєстрі 27.04.2015 за № 14441020000009862 та заяви гр. Гоєнка О.В.

НАКАЗУЮ:

1. Затвердити "Проект землеустрою щодо відведення земельної ділянки державної власності сільськогосподарського призначення (запасу) у власність громадянину Гоєнку Олегу Віталійовичу загальною площею 2,0000 га для ведення особистого селянського господарства (код згідно КВЦПЗ – 01.03) на території Гнатівської сільської ради Добровеличківського району Кіровоградської області".

2. Надати у власність громадянину Гоєнку Олегу Віталійовичу земельну ділянку загальною площею 2.0000 га, у тому числі: 2.0000 га – рілля (кадастровий номер 3521781500:02:002:5513) державної власності, що перебуває у запасі, для ведення особистого селянського господарства (код класифікатора видів цільового призначення земель 01.03), розташовану на території Добровеличківського району Гнатівської сільської ради (за межами населеного пункту).

3. Приступити до використання земельної ділянки після встановлення її меж в натурі (на місцевості) та здійснення державної реєстрації права приватної власності у Державному реєстрі речових прав.

4. Земельну ділянку використовувати за цільовим призначенням, з дотриманням вимог статей 20, 91, 103 Земельного кодексу України, Закону України "Про особисте селянське господарство" та інших нормативно-правових актів.


5. Контроль за виконанням пунктів 1, 2 цього наказу залишаю за собою.

В.о. начальника

Головного управління

Бабік Д.В.

КАДАСТРУ У КІРОВОГРАДСЬКІЙ ОБЛАСТІ
11-1021/21-15-СГ від 07.07.2015





ДЕРЖАВНА СЛУЖБА УКРАЇНИ З ПИТАНЬ ГЕОДЕЗІЇ, КАРТОГРАФІЇ ТА КАДАСТРУ

Головне управління Держгеокадастру у Кіровоградській області

вул. Тимірязєва, 84, м. Кіровоград, 25006, тел. (0522) 24-72-30, факс (0522) 24-29-47

E-mail: Kirovograd_gu@dazru.gov.ua Ідентифікаційний код 39767636

07.07.2015 11-1022/21-15-СГ

НАКАЗ

**Про внесення змін до наказу
Головного управління Держгеокадастру
у Кіровоградській області**

У зв'язку з допущеною помилкою, відповідно до статей 15-1, 116, 118, 121, 122 Земельного кодексу України, Закону України «Про особисте селянське господарство», Положення про Головне управління Держгеокадастру у Кіровоградській області, затвердженого Наказом Держгеокадастру України від 03.03.2015 року № 20 зареєстрованого в реєстрі від 27.04.2015 року № 14441020000009862

НАКАЗУЮ:

1. Внести зміни до наказу Головного управління Держгеокадастру у Кіровоградській області «Про надання дозволу на розроблення документації із землеустрою» від 10.06.2015 року №11-256/21-15-СГ, а саме: у всіх випадках, що зустрічаються в даному наказі слово «Троянської» замінити на «Миколаївської».

2. Контроль за виконанням цього наказу залишаю за собою.

В.о. начальника
Головного управління

Бабік Д.В.

ГУ ДЕРЖГЕОКАДАСТРУ У КІРОВОГРАДСЬКІЙ ОБЛАСТІ
11-1022/21-15-СГ від 07.07.2015





ДЕРЖАВНА СЛУЖБА УКРАЇНИ З ПИТАНЬ ГЕОДЕЗІЇ, КАРТОГРАФІЇ ТА КАДАСТРУ

Головне управління Держгеокадастру у Кіровоградській області

вул. Тимірязєва, 84, м. Кіровоград, 25006, тел. (0522) 24-72-30, факс (0522) 24-29-47

E-mail: Kirovograd_gu@dazru.gov.ua Ідентифікаційний код 39767636

07.07.2015 11-1023/21-15-СГ **НАКАЗ**

**Про надання дозволу на
розроблення документації
із землеустрою**

Відповідно до статей 15-1, 116, 118, 121, 122 Земельного кодексу України, Закону України "Про особисте селянське господарство", Положення про Головне управління Держгеокадастру у Кіровоградській області, затвердженого Наказом Держгеокадастру України від 03.03.2015 за № 20, зареєстрованого у реєстрі 27.04.2015 за № 14441020000009862 та заяви гр. Рисюка О.Ю.

НАКАЗУЮ:

1. Надати дозвіл гр. Рисюку Олександрю Юрійовичу на розроблення проекту землеустрою щодо відведення земельної ділянки у власність, розташованої на території Вільшанського району Котовської сільської ради (за межами населеного пункту).

Орієнтовний розмір земельної ділянки 1,2500 га, у тому числі: 1,2500 га - рілля, земель сільськогосподарського призначення державної власності, що перебувають у запасі, з цільовим призначенням - для ведення особистого селянського господарства (код класифікатора видів цільового призначення земель - 01.03).

2. Розроблений проект землеустрою щодо відведення земельної ділянки підлягає погодженню та затвердженню відповідно до вимог чинного законодавства.

3. Відділу Держземагентства у Вільшанському районі при наданні проекту землеустрою щодо відведення земельної ділянки забезпечити в установленому законодавством порядку:

3.1. розгляд проекту землеустрою щодо відведення земельної ділянки на предмет погодження;

3.2. реєстрацію земельної ділянки у Державному земельному кадастрі.


4. Гр. Рисюку Олександрю Юрійовичу подати на затвердження, розроблений та погоджений відповідно до вимог чинного законодавства, проект землеустрою щодо відведення земельної ділянки.

5. Контроль за виконанням цього наказу залишаю за собою.

В.о. начальника
Головного управління

Бабік Д.В.

ГУ ДЕРЖГЕОКАДАСТРУ У КІРОВОГРАДСЬКІЙ ОБЛАСТІ
11-1023/21-15-СГ від 07.07.2015





ДЕРЖАВНА СЛУЖБА УКРАЇНИ З ПИТАНЬ ГЕОДЕЗІЇ, КАРТОГРАФІЇ ТА КАДАСТРУ

Головне управління Держгеокадастру у Кіровоградській області

вул. Тимірязєва, 84, м. Кіровоград, 25006, тел. (0522) 24-72-30, факс (0522) 24-29-47

E-mail: Kirovograd_gu@dazgu.gov.ua Ідентифікаційний код 39767636

07.07.2015 11-1024/21-15-СГ

НАКАЗ

**Про внесення змін до наказу
Головного управління Держземагентства
у Кіровоградській області**

Відповідно до статей 15-1, 122 Земельного кодексу України, наказу Держгеокадастру України від 19.05.2015 року №77, Положення про Головне управління Держгеокадастру у Кіровоградській області, затвердженого Наказом Держгеокадастру України від 03.03.2015 року № 20 зареєстрованого в реєстрі від 27.04.2015 року № 14441020000009862 та заяви гр. Куделі М.Н.

НАКАЗУЮ:

1. Внести зміни до наказу Головного управління Держземагентства у Кіровоградській області “Про надання дозволу на розроблення документації із землеустрою” від 14.01.2015 року №11-229/14-15-СГ, виклавши пункт 4 у новій редакції:

“4. Гр. Куделі Миколі Никифоровичу у шестимісячний термін подати на затвердження розроблений та погоджений відповідно до вимог чинного законодавства проект землеустрою щодо відведення земельної ділянки.”

2. Контроль за виконанням цього наказу залишаю за собою.

**В.о. начальника
Головного управління**

Бабік Д.В.

ГУ ДЕРЖГЕОКАДАСТРУ У КІРОВОГРАДСЬКІЙ ОБЛАСТІ
11-1024/21-15-СГ від 07.07.2015





ДЕРЖАВНА СЛУЖБА УКРАЇНИ З ПИТАНЬ ГЕОДЕЗІЇ, КАРТОГРАФІЇ ТА КАДАСТРУ

Головне управління Держгеокадастру у Кіровоградській області

вул. Тимірязєва, 84, м. Кіровоград, 25006, тел. (0522) 24-72-30, факс (0522) 24-29-47

E-mail: Kirovograd_gu@dazru.gov.ua Ідентифікаційний код 39767636

07.07.2015 11-1025/21-15-СГ

НАКАЗ

**Про надання дозволу на
розроблення документації
із землеустрою**

Відповідно до статей 15-1, 116, 118, 121, 122 Земельного кодексу України, Закону України "Про особисте селянське господарство", Положення про Головне управління Держгеокадастру у Кіровоградській області, затвердженого Наказом Держгеокадастру України від 03.03.2015 за № 20, зареєстрованого у реєстрі 27.04.2015 за № 14441020000009862 та заяви гр. Ганжука О.В.

НАКАЗУЮ:

1. Надати дозвіл гр. Ганжуку Олександровичу на розроблення проекту землеустрою щодо відведення земельної ділянки у власність, розташованої на території Вільшанського району Коритно-Забузької сільської ради (за межами населеного пункту).

Орієнтовний розмір земельної ділянки 1,2500 га, у тому числі: 1,2500 га - рілля, земель сільськогосподарського призначення державної власності, що перебувають у запасі, з цільовим призначенням - для ведення особистого селянського господарства (код класифікатора видів цільового призначення земель - 01.03).

2. Розроблений проект землеустрою щодо відведення земельної ділянки підлягає погодженню та затвердженню відповідно до вимог чинного законодавства.

3. Відділу Держземагентства у Вільшанському районі при наданні проекту землеустрою щодо відведення земельної ділянки забезпечити в установленому законодавством порядку:

3.1. розгляд проекту землеустрою щодо відведення земельної ділянки на предмет погодження;

3.2. реєстрацію земельної ділянки у Державному земельному кадастрі.

4. Гр. Ганжуку Олександровичу подати на затвердження, розроблений та погоджений відповідно до вимог чинного законодавства, проект землеустрою щодо відведення земельної ділянки.

5. Контроль за виконанням цього наказу залишаю за собою.

В.о. начальника
Головного управління

Бабік Д.В.

ГУ ДЕРЖГЕОКАДАСТРУ У КІРОВОГРАДСЬКІЙ ОБЛАСТІ
11-1025/21-15-СГ від 07.07.2015





ДЕРЖАВНА СЛУЖБА УКРАЇНИ З ПИТАНЬ ГЕОДЕЗІЇ, КАРТОГРАФІЇ ТА КАДАСТРУ

Головне управління Держгеокадастру у Кіровоградській області

вул. Тимірязєва, 84, м. Кіровоград, 25006, тел. (0522) 24-72-30, факс (0522) 24-29-47

E-mail: Kirovograd_gu@dazru.gov.ua Ідентифікаційний код 39767636

07.07.2015 11-1026/21-15-СГ **НАКАЗ**

**Про надання дозволу на
розроблення документації
із землеустрою**

Відповідно до статей 15-1, 116, 118, 121, 122 Земельного кодексу України, Закону України "Про особисте селянське господарство", Положення про Головне управління Держгеокадастру у Кіровоградській області, затвердженого Наказом Держгеокадастру України від 03.03.2015 за № 20, зареєстрованого у реєстрі 27.04.2015 за № 14441020000009862 та заяви гр. Танасова Ю.О.

НАКАЗУЮ:

1. Надати дозвіл гр. Танасову Юрію Олександровичу на розроблення проекту землеустрою щодо відведення земельної ділянки у власність, розташованої на території Вільшанського району Котовської сільської ради (за межами населеного пункту).

Орієнтовний розмір земельної ділянки 1,2500 га, у тому числі: 1,2500 га - рілля, земель сільськогосподарського призначення державної власності, що перебувають у запасі, з цільовим призначенням - для ведення особистого селянського господарства (код класифікатора видів цільового призначення земель - 01.03).

2. Розроблений проект землеустрою щодо відведення земельної ділянки підлягає погодженню та затвердженню відповідно до вимог чинного законодавства.

3. Відділу Держземагентства у Вільшанському районі при наданні проекту землеустрою щодо відведення земельної ділянки забезпечити в установленому законодавством порядку:

3.1. розгляд проекту землеустрою щодо відведення земельної ділянки на предмет погодження;

3.2. реєстрацію земельної ділянки у Державному земельному кадастрі.

4. Гр. Танасову Юрію Олександровичу подати на затвердження, розроблений та погоджений відповідно до вимог чинного законодавства, проект землеустрою щодо відведення земельної ділянки.

5. Контроль за виконанням цього наказу залишаю за собою.

В.о. начальника
Головного управління

Бабік Д.В.

ГУ ДЕРЖГЕОКАДАСТРУ У КІРОВОГРАДСЬКІЙ ОБЛАСТІ
11-1026/21-15-СГ від 07.07.2015





ДЕРЖАВНА СЛУЖБА УКРАЇНИ З ПИТАНЬ ГЕОДЕЗІЇ, КАРТОГРАФІЇ ТА КАДАСТРУ

Головне управління Держгеокадастру у Кіровоградській області

вул. Тимірязєва, 84, м. Кіровоград, 25006, тел. (0522) 24-72-30, факс (0522) 24-29-47

E-mail: Kirovograd_gu@dazru.gov.ua Ідентифікаційний код 39767636

07.07.2015 11-1027/21-15-СГ

НАКАЗ

**Про внесення змін до наказу
Головного управління Держгеокадастру
у Кіровоградській області**

Відповідно до статей 15-1, 122 Земельного кодексу України, наказу Держгеокадастру України від 19.05.2015 року №77, Положення про Головне управління Держгеокадастру у Кіровоградській області, затвердженого Наказом Держгеокадастру України від 03.03.2015 року № 20 зареєстрованого в реєстрі від 27.04.2015 року № 14441020000009862 та заяви гр. Куделі М.М.

НАКАЗУЮ:

1. Внести зміни до наказу Головного управління Держгеокадастру у Кіровоградській області "Про надання дозволу на розроблення документації із землеустрою" від 14.01.2015 року №11-230/14-15-СГ, виклавши пункт 4 у новій редакції:

"4. Гр. Куделі Михайлу Миколайовичу у шестимісячний термін подати на затвердження розроблений та погоджений відповідно до вимог чинного законодавства проект землеустрою щодо відведення земельної ділянки."

2. Контроль за виконанням цього наказу залишаю за собою.

В.о. начальника
Головного управління

Бабік Д.В.

ГУ ДЕРЖГЕОКАДАСТРУ У КІРОВОГРАДСЬКІЙ ОБЛАСТІ
11-1027/21-15-СГ від 07.07.2015





ДЕРЖАВНА СЛУЖБА УКРАЇНИ З ПИТАНЬ ГЕОДЕЗІЇ, КАРТОГРАФІЇ ТА КАДАСТРУ

Головне управління Держгеокадастру у Кіровоградській області

вул. Тимірязєва, 84, м. Кіровоград, 25006, тел. (0522) 24-72-30, факс (0522) 24-29-47

E-mail: Kirovograd_gu@dazru.gov.ua Ідентифікаційний код 39767636

07.07.2015 11-1028/21-15-СГ

НАКАЗ

**Про надання дозволу на
розроблення документації
із землеустрою**

Відповідно до статей 15-1, 116, 118, 121, 122 Земельного кодексу України, Закону України "Про особисте селянське господарство", наказу Держгеокадастру України від 19.05.2015 року №77, Положення про Головне управління Держгеокадастру у Кіровоградській області, затвердженого Наказом Держгеокадастру України від 03.03.2015 року № 20 зареєстрованого в реєстрі від 27.04.2015 року № 1444102000009862 та заяви гр. Ліщенко Л.А.

НАКАЗУЮ:

1. Надати дозвіл гр. Ліщенко Ларисі Анатоліївні на розроблення проекту землеустрою щодо відведення земельної ділянки у власність, розташованої на території Добровеличківського району Юр'ївської сільської ради (за межами населеного пункту).

Орієнтовний розмір земельної ділянки 2,0000 га, у тому числі: 2,0000 га – пасовище, земель сільськогосподарського призначення державної власності, що перебувають в запасі, з цільовим призначенням – для ведення особистого селянського господарства (КВЦПЗ 01.03). Відведення земельної ділянки площею 2,000 га здійснити за рахунок поділу раніше сформованої земельної ділянки з кадастровим номером 3521787000:02:000:9104 загальною площею 5,8309 га, що перебуває в запасі на території Юр'ївської сільської ради.

2. Розроблення проекту землеустрою щодо відведення земельної ділянки підлягає погодженню та затвердженню відповідно до вимог чинного законодавства.

3. Начальнику відділу Держземагентства у Добровеличківському районі при наданні проекту землеустрою щодо відведення земельної ділянки забезпечити в установленому порядку:

3.1. розгляд проекту землеустрою щодо відведення земельної ділянки на предмет погодження;

3.2. реєстрацію земельної ділянки у Державному земельному кадастрі.

4. Гр. Ліщенко Ларисі Анатоліївні у тримісячний термін подати на затвердження, розроблений та погоджений відповідно до вимог чинного законодавства, проект землеустрою щодо відведення земельної ділянки.

5. У разі невиконання вимог, зазначених у пункті 4, даний Наказ втрачає чинність.

Контроль за виконанням цього наказу залишаю за собою.

**В.о. начальника
Головного управління**

Бабік Д.В.

ГУ ДЕРЖГЕОКАДАСТРУ У КІРОВОГРАДСЬКІЙ ОБЛАСТІ
11-1028/21-15-СГ від 07.07.2015





ДЕРЖАВНА СЛУЖБА УКРАЇНИ З ПИТАНЬ ГЕОДЕЗІЇ, КАРТОГРАФІЇ ТА КАДАСТРУ

Головне управління Держгеокадастру у Кіровоградській області

вул. Тимірязєва, 84, м. Кіровоград, 25006, тел. (0522) 24-72-30, факс (0522) 24-29-47

E-mail: Kirovograd_gu@dazru.gov.ua Ідентифікаційний код 39767636

07.07.2015 11-1029/21-15-СГ

НАКАЗ

**Про надання дозволу на
розроблення документації
із землеустрою**

Відповідно до статей 15-1, 116, 118, 121, 122 Земельного кодексу України, Закону України "Про особисте селянське господарство", наказу Держгеокадастру України від 19.05.2015 року №77, Положення про Головне управління Держгеокадастру у Кіровоградській області, затвердженого Наказом Держгеокадастру України від 03.03.2015 року № 20 зареєстрованого в реєстрі від 27.04.2015 року №14441020000009862 та заяви гр.Москаленка В.М.

НАКАЗУЮ:

1. Надати дозвіл гр.Москаленку Володимиріу Миколайовичу на розроблення проекту землеустрою щодо відведення земельної ділянки у власність, розташованої на території Липнязької сільської ради Добровеличківського району (за межами населеного пункту).

Орієнтовний розмір земельної ділянки 1,50 га, у тому числі: 1,50 га – пасовища, земель сільськогосподарського призначення державної власності, що перебувають в запасі, з цільовим призначенням – для ведення особистого селянського господарства (01.03).

2. Розроблений проект землеустрою щодо відведення земельної ділянки підлягає погодженню відповідно до вимог чинного законодавства.

Начальнику відділу Держземагентства у Добровеличківському районі при наданні проекту землеустрою щодо відведення земельної ділянки забезпечити в установленому законодавством порядку:

3.1. розгляд проекту землеустрою щодо відведення земельної ділянки на предмет погодження;

3.2. реєстрацію земельної ділянки у Державному земельному кадастрі.

4. Гр. Москаленку Володимиріу Миколайовичу у тримісячний термін подати на затвердження, розроблений та погоджений відповідно до вимог чинного законодавства, проект землеустрою щодо відведення земельної ділянки.

5. У разі невиконання вимог, зазначених у пункті 4, даний Наказ втрачає чинність.


6. Контроль за виконанням цього наказу залишаю за собою.

В.о. начальника

Головного управління

ГУ ДЕРЖГЕОКАДАСТРУ У КІРОВОГРАДСЬКІЙ ОБЛАСТІ
1-1029/21-15-СГ від 07.07.2015

Бабік Д.В.





ДЕРЖАВНА СЛУЖБА УКРАЇНИ З ПИТАНЬ ГЕОДЕЗІЇ, КАРТОГРАФІЇ ТА КАДАСТРУ

Головне управління Держгеокадастру у Кіровоградській області

вул. Тимірязєва, 84, м. Кіровоград, 25006, тел. (0522) 24-72-30, факс (0522) 24-29-47

E-mail: Kirovograd_gu@dazru.gov.ua Ідентифікаційний код 39767636

~~07.07.2015~~ 11-1030/21-15-СГ

НАКАЗ

**Про надання дозволу
на розроблення документації
із землеустрою**

Відповідно до статей 15-1, 116, 118, 121, 122, 186 Земельного кодексу України, Закону України "Про особисте селянське господарство", Положення про Головне управління Держгеокадастру у Кіровоградській області, затвердженого Наказом Держгеокадастру України від 03.03.2015 № 20, зареєстрованого у реєстрі 27.04.2015 за № 1444102000009862 та заяви гр. Лиходіда С.Г.

НАКАЗУЮ:

1. Надати дозвіл гр. Лиходіду Сергію Григоровичу на розроблення проекту землеустрою щодо відведення земельної ділянки у власність, розташованої на території Добровеличківського району Піщанобрідської сільської ради (за межами населеного пункту).

Орієнтовний розмір земельної ділянки 1,1245 га, у тому числі: 1,1245 га - ріллі, земель сільськогосподарського призначення державної власності, що перебувають у запасі, з цільовим призначенням - для ведення особистого селянського господарства (код класифікатора видів цільового призначення земель - 01.03). Відведення земельної ділянки площею 1,1245 га здійснити за рахунок поділу раніше сформованої земельної ділянки з кадастровим номером 3521785300:02:002:9109 загальною площею 7,872 га, що перебувають у запасі, на території Піщанобрідської сільської ради.

2. Розроблений проект землеустрою щодо відведення земельної ділянки підлягає погодженню та затвердженню відповідно до вимог чинного законодавства.

3. Начальнику відділу Держземагентствау Добровеличківському районі при наданні проекту землеустрою щодо відведення земельної ділянки забезпечити в установленому законодавством порядку:

3.1. розгляд проекту землеустрою щодо відведення земельної ділянки на предмет погодження;

3.2. реєстрацію земельної ділянки у Державному земельному кадастрі.

4. Гр. Лиходіду Сергію Григоровичу у тримісячний термін подати на затвердження, розроблений та погоджений відповідно до вимог чинного законодавства, проект землеустрою щодо відведення земельної ділянки.

5. У разі невиконання вимог, зазначених у пункті 4, даний Наказ втрачає чинність.

6. Контроль за виконанням цього наказу залишаю за собою.

В.о. начальника

Головного управління

ГУ ДЕРЖГЕОКАДАСТРУ У КІРОВОГРАДСЬКІЙ ОБЛАСТІ
11-1030/21-15-СГ від 07.07.2015



Бабік Д.В.



ДЕРЖАВНА СЛУЖБА УКРАЇНИ З ПИТАНЬ ГЕОДЕЗІЇ, КАРТОГРАФІЇ ТА КАДАСТРУ

Головне управління Держгеокадастру у Кіровоградській області

вул. Тимірязєва, 84, м. Кіровоград, 25006, тел. (0522) 24-72-30, факс (0522) 24-29-47

E-mail: Kirovograd_gu@dazru.gov.ua Ідентифікаційний код 39767636

07.07.2015 11-1031/21-15-СГ

НАКАЗ

**Про надання дозволу
на розроблення документації
із землеустрою**

Відповідно до статей 15-1, 116, 118, 121, 122, 186 Земельного кодексу України, Закону України "Про особисте селянське господарство", Положення про Головне управління Держгеокадастру у Кіровоградській області, затвердженого Наказом Держгеокадастру України від 03.03.2015 № 20, зареєстрованого у реєстрі 27.04.2015 за № 1444102000009862 та заяви гр. Голоднюка О.С.

НАКАЗУЮ:

1. Надати дозвіл гр. Голоднюку Олександрю Сергійовичу на розроблення проекту землеустрою щодо відведення земельної ділянки у власність, розташованої на території Добровеличківського району Піщанобрідської сільської ради (за межами населеного пункту).

Орієнтовний розмір земельної ділянки 1,1245 га, у тому числі: 1,1245 га - ріллі, земель сільськогосподарського призначення державної власності, що перебувають у запасі, з цільовим призначенням - для ведення особистого селянського господарства (код класифікатора видів цільового призначення земель - 01.03). Відведення земельної ділянки площею 1,1245 га здійснити за рахунок поділу раніше сформованої земельної ділянки з кадастровим номером 3521785300:02:002:9109 загальною площею 7,872 га, що перебувають у запасі, на території Піщанобрідської сільської ради.

2. Розроблений проект землеустрою щодо відведення земельної ділянки підлягає погодженню та затвердженню відповідно до вимог чинного законодавства.

3. Начальнику відділу Держземагентствау Добровеличківському районі при наданні проекту землеустрою щодо відведення земельної ділянки забезпечити в установленому законодавством порядку:

3.1. розгляд проекту землеустрою щодо відведення земельної ділянки на предмет погодження;

3.2. реєстрацію земельної ділянки у Державному земельному кадастрі.

4. Гр. Голоднюку Олександрю Сергійовичу у тримісячний термін подати на затвердження, розроблений та погоджений відповідно до вимог чинного законодавства, проект землеустрою щодо відведення земельної ділянки.

5. У разі невиконання вимог, зазначених у пункті 4, даний Наказ втрачає чинність.

6. Контроль за виконанням цього наказу залишаю за собою.

В.о. начальника

Головного управління

ГУ ДЕРЖГЕОКАДАСТРУ У КІРОВОГРАДСЬКІЙ ОБЛАСТІ

11-1031/21-15-СГ від 07.07.2015



Бабік Д.В.



ДЕРЖАВНЕ АГЕНТСТВО ЗЕМЕЛЬНИХ РЕСУРСІВ УКРАЇНИ
Головне управління Держгеокадастра у Кіровоградській області
вул. Тимірязєва, 84, м. Кіровоград, 25006, тел. (0522) 24-72-30, факс (0522) 24-29-47
E-mail: Kirovograd_gu@dazru.gov.ua Ідентифікаційний код 38802868

07.07.2015 11-1032/21-15-СГ **НАКАЗ**

**Про надання дозволу на
розроблення документації
із землеустрою**

Відповідно до статей 15-1, 116, 118, 121, 122, 186 Земельного кодексу України, Закону України "Про особисте селянське господарство", Положення про Головне управління Держгеокадастру у Кіровоградській області, затвердженого Наказом Держгеокадастру України від 03.03.2015 за № 20, зареєстрованого у реєстрі 27.04.2015 за № та клопотання ТОВ «АПК ім. О. В. Гіталова»

НАКАЗУЮ:

1. Надати дозвіл ТОВ «АПК ім. О. В. Гіталова» на розроблення проекту землеустрою щодо відведення земельної ділянки в оренду строком на 25 років, розташованої на території Новоукраїнського району Комишуватської сільської ради (за межами населеного пункту).

Орієнтовний розмір земельної ділянки 3,7000 га, у тому числі: 3,7000 га - під господарськими будівлями та дворами, за рахунок земель сільськогосподарського призначення, що перебувають у запасі, з цільовим призначенням - для ведення товарного сільськогосподарського виробництва (код класифікатора видів цільового призначення земель - 01.01).

2. Розроблений проект землеустрою щодо відведення земельної ділянки підлягає погодженню та затвердженню відповідно до вимог чинного законодавства.

3. Начальнику відділу Держгеокадастра у Новоукраїнському районі при наданні проекту землеустрою щодо відведення земельної ділянки забезпечити у встановленому законодавством порядку:

3.1. розгляд проекту землеустрою щодо відведення земельної ділянки на предмет погодження;

3.2. реєстрацію земельної ділянки у Державному земельному кадастрі.

4. ТОВ «АПК ім. О. В. Гіталова» подати на затвердження, розроблений та погоджений відповідно до вимог чинного законодавства, проект землеустрою щодо відведення земельної ділянки.

5. У разі невиконання вимог, зазначених у пункті 4, даний Наказ втрачає чинність.

6. Контроль за виконанням пунктів 1, 2 цього наказу залишаю за собою.

В. о. начальника

Головного управління Держгеокадастру у Кіровоградській області

11-1032/21-15-СГ від 07.07.2015

Бабік Д. В.





ДЕРЖАВНА СЛУЖБА УКРАЇНИ З ПИТАНЬ ГЕОДЕЗІЇ, КАРТОГРАФІЇ ТА КАДАСТРУ

Головне управління Держгеокадастру у Кіровоградській області

вул. Тимірязєва, 84, м. Кіровоград, 25006, тел. (0522) 24-72-30, факс (0522) 24-29-47

E-mail: Kirovograd_gu@dazru.gov.ua Ідентифікаційний код 39767636

07.07.2015—11-1033/21-15-СГ

НАКАЗ

**Про надання дозволу
на розроблення документації
із землеустрою**

Відповідно до статей 15-1, 116, 118, 121, 122, 186 Земельного кодексу України, Закону України "Про особисте селянське господарство", Положення про Головне управління Держгеокадастру у Кіровоградській області, затвердженого Наказом Держгеокадастру України від 03.03.2015 № 20, зареєстрованого у реєстрі 27.04.2015 за № 14441020000009862 та заяви гр. Романюка С.В.

НАКАЗУЮ:

1. Надати дозвіл гр. Романюку Сергію Вікторовичу на розроблення проекту землеустрою щодо відведення земельної ділянки у власність, розташованої на території Добровеличківського району Братолюбівської сільської ради (за межами населеного пункту).

Орієнтовний розмір земельної ділянки 2,0000 га, у тому числі: 2,0000 га - рілля, земель сільськогосподарського призначення державної власності, що перебувають у запасі, з цільовим призначенням - для ведення особистого селянського господарства (код класифікатора видів цільового призначення земель - 01.03).

2. Розроблений проект землеустрою щодо відведення земельної ділянки підлягає погодженню та затвердженню відповідно до вимог чинного законодавства.

3. Начальнику відділу Держземагенства у Добровеличківському районі при наданні проекту землеустрою щодо відведення земельної ділянки забезпечити в установленому законодавством порядку:

3.1. розгляд проекту землеустрою щодо відведення земельної ділянки на предмет погодження;

3.2. реєстрацію земельної ділянки у Державному земельному кадастрі.

4. Гр. Романюку С. В. у тримісячний термін подати на затвердження, розроблений та погоджений відповідно до вимог чинного законодавства, проект землеустрою щодо відведення земельної ділянки.

5. У разі невиконання вимог, зазначених у пункті 4, даний Наказ втрачає чинність.

6. Контроль за виконанням цього наказу залишаю за собою.

В.о. начальника

Головного управління

Бабік Д.В.

ДЕРЖГЕОКАДАСТРУ У КІРОВОГРАДСЬКІЙ ОБЛАСТІ
11-1033/21-15-СГ від 07.07.2015





ДЕРЖАВНА СЛУЖБА УКРАЇНИ З ПИТАНЬ ГЕОДЕЗІЇ, КАРТОГРАФІЇ ТА КАДАСТРУ

Головне управління Держгеокадастру у Кіровоградській області

вул. Тимірязєва, 84, м. Кіровоград, 25006, тел. (0522) 24-72-30, факс (0522) 24-29-47

E-mail: Kirovograd_gu@dazru.gov.ua Ідентифікаційний код 39767636

07.07.2015 11-1034/21-15-СГ

НАКАЗ

**Про надання дозволу на
розроблення документації
із землеустрою**

Відповідно до ст.ст. 15-1, 116, 118, 121, 122, 186 Земельного кодексу України, Закону України "Про особисте селянське господарство", Положення про Головне управління Держгеокадастру у Кіровоградській області, затвердженого Наказом Держгеокадастру України від 03.03.2015 №20 зареєстрованого в реєстрі від 27.04.2015 №14441020000009862 та заяви гр. Рижук А.С.,-

НАКАЗУЮ:

1. Надати дозвіл гр. Рижук Аллі Станіславівні на розроблення проекту землеустрою щодо відведення земельної ділянки у власність, розташованої на території Ульяновського району Йосипівської сільської ради (за межами населеного пункту).

Орієнтовний розмір земельної ділянки 1.00га., у тому числі: 1.00га. – під господарськими будівлями та дворами, земель сільськогосподарського призначення державної власності, що перебувають у запасі, з цільовим призначенням - для ведення особистого селянського господарства (код класифікатора видів цільового призначення земель - 01.03).

2. Розроблений проект землеустрою щодо відведення земельної ділянки підлягає погодженню та затвердженню відповідно до вимог чинного законодавства.

3. Начальнику відділу Держземагентства в Ульяновському районі при наданні проекту землеустрою щодо відведення земельної ділянки забезпечити в установленому законодавством порядку:

3.1. розгляд проекту землеустрою щодо відведення земельної ділянки на предмет погодження;

3.2. реєстрацію земельної ділянки у Державному земельному кадастрі.

4. Гр. Рижук Аллі Станіславівні у шестимісячний термін подати на затвердження, розроблений та погоджений відповідно до вимог чинного законодавства, проект землеустрою щодо відведення земельної ділянки.

5. У разі невиконання вимог, зазначених у пункті 4, даний Наказ втрачає чинність.

6. Контроль за виконанням цього наказу залишаю за собою.

В.о. начальника

Головного управління

ДЕРЖГЕОКАДАСТРУ У КІРОВОГРАДСЬКІЙ ОБЛАСТІ
11-1034/21-15-СГ від 07.07.2015



Бабік Д.В.



ДЕРЖАВНА СЛУЖБА УКРАЇНИ З ПИТАНЬ ГЕОДЕЗІЇ, КАРТОГРАФІЇ ТА
КАДАСТРУ

Головне управління Держгеокадастру у Кіровоградській області

вул.Тимірязєва, 84, м.Кіровоград, 25006, тел.(0522) 24-72-30, факс 24-29-47

E-mail: Kirovograd_gu@dazru.gov.ua Код ЄДРПОУ 39767636

08.07.2015 11-1035/21-15-СГ **НАКАЗ**

**Про надання дозволу на
розроблення документації
із землеустрою**

Відповідно до статей 15-1, 122, 123 Земельного кодексу України, Закону України "Про фермерське господарство", наказу Держгеокадастру України від 19.05.2015 року №77, Положення про Головне управління Держгеокадастру у Кіровоградській області, затвердженого Наказом Держгеокадастру України від 03.03.2015 року № 20 зареєстрованого в реєстрі від 27.04.2015 року № 14441020000009862 та заяви гр. Монашка Д. М.

НАКАЗУЮ:

1. Надати дозвіл гр. Монашку Денису Михайловичу на розроблення проекту землеустрою щодо відведення земельної ділянки в оренду строком на 10 років, розташованої на території Новгородківського району Тарасівської сільської ради (за межами населеного пункту).

Орієнтовний розмір земельної ділянки 34,9614 га, у тому числі: 34,9614 га - рілля, земель сільськогосподарського призначення державної власності, що перебувають у запасі, з цільовим призначенням - для ведення фермерського господарства (код класифікатора видів цільового призначення земель 01.02).

2. Розроблений проект землеустрою щодо відведення земельної ділянки підлягає погодженню відповідно до вимог чинного законодавства.

3. Начальнику відділу Держземагентства у Новгородківському районі при наданні проекту землеустрою щодо відведення земельної ділянки забезпечити у встановленому законодавством порядку:

3.1. розгляд проекту землеустрою щодо відведення земельної ділянки на предмет погодження;

3.2. реєстрацію земельної ділянки у Державному земельному кадастрі.

4. Гр. Монашку Денису Михайловичу подати на затвердження, розроблений та погоджений відповідно до вимог чинного законодавства, проект землеустрою щодо відведення земельної ділянки.

5. Контроль за виконанням цього наказу залишаю за собою.

В. о. начальника
Головного управління

Бабік Д. В.

ГУ ДЕРЖГЕОКАДАСТРУ У КІРОВОГРАДСЬКІЙ ОБЛАСТІ
11-1035/21-15-СГ від 08.07.2015





ДЕРЖАВНА СЛУЖБА УКРАЇНИ З ПИТАНЬ ГЕОДЕЗІЇ, КАРТОГРАФІЇ ТА КАДАСТРУ

Головне управління Держгеокадастру у Кіровоградській області

вул. Тимірязєва, 84, м. Кіровоград, 25006, тел. (0522) 24-72-30, факс (0522) 24-29-47

E-mail: Kirovograd_gu@dazru.gov.ua Ідентифікаційний код 39767636

08.07.2015 11-1036/21-15-СГ **НАКАЗ**

**Про надання дозволу
на розроблення документації
із землеустрою**

Відповідно до статей 15-1, 116, 118, 121, 122, 186 Земельного кодексу України, Закону України "Про особисте селянське господарство", Положення про Головне управління Держгеокадастру у Кіровоградській області, затвердженого Наказом Держгеокадастру України від 03.03.2015 № 20, зареєстрованого у реєстрі 27.04.2015 за № 1444102000009862 та заяви гр. Жученка В.В.

НАКАЗУЮ:

1. Надати дозвіл гр. Жученку Владиславу Володимировичу на розроблення проекту землеустрою щодо відведення земельної ділянки в оренду терміном на 10 років, розташованої на території Компаніївського району Нечаївської сільської ради (за межами населеного пункту).

Орієнтовний розмір земельної ділянки 21,7739 га, у тому числі: 21,7739 га - пасовищ, земель сільськогосподарського призначення державної власності, що перебувають у запасі, з цільовим призначенням - для ведення фермерського господарства (код класифікатора видів цільового призначення земель - 01.02).

2. Розроблений проект землеустрою щодо відведення земельної ділянки підлягає погодженню та затвердженню відповідно до вимог чинного законодавства.

3. Начальнику відділу Держземагентства у Компаніївському районі при наданні проекту землеустрою щодо відведення земельної ділянки забезпечити в установленому законодавством порядку:

3.1. розгляд проекту землеустрою щодо відведення земельної ділянки на предмет погодження;

3.2. реєстрацію земельної ділянки у Державному земельному кадастрі.

4. Гр. Жученку Владиславу Володимировичу подати на затвердження, розроблений та погоджений відповідно до вимог чинного законодавства, проект землеустрою щодо відведення земельної ділянки.

5. Контроль за виконанням цього наказу залишаю за собою.

В.о. начальника
Головного управління

Бабік Д.В.

ГУ ДЕРЖГЕОКАДАСТРУ У КІРОВОГРАДСЬКІЙ ОБЛАСТІ
11-1036/21-15-СГ від 08.07.2015





ДЕРЖАВНА СЛУЖБА УКРАЇНИ З ПИТАНЬ ГЕОДЕЗІЇ, КАРТОГРАФІЇ ТА
КАДАСТРУ

Головне управління Держгеокадастру у Кіровоградській області

вул.Тимірязєва, 84, м.Кіровоград, 25006, тел.(0522) 24-72-30, факс 24-29-47

E-mail: Kirovograd_gu@dazru.gov.ua Кол ЄДРПОУ 39767636

08.07.2015 11-1037/21-15-СГ

НАКАЗ

**Про внесення змін до наказу
Головного управління Держземагентства
у Кіровоградській області**

Відповідно до статей Земельного кодексу України, Положення про Головне управління Держгеокадастру у Кіровоградській області, затвердженого Наказом Держгеокадастру України від 03.03.2015 за № 20, зареєстрованого у реєстрі 27.04.2015 за № 14441020000009862 та заяви гр. Бади́ка В. І.

НАКАЗУЮ:

1. Внести зміни до наказу Головного управління Держземагентства у Кіровоградській області від 29.08.2014 № 11-1083/14-14-СГ "Про надання дозволу на розроблення документації із землеустрою", виклавши пункт 4 у новій редакції:

"4. Гр. Бади́ці Вячеславу Івановичу у дванадцятимісячний термін подати на затвердження, розроблений та погоджений відповідно до вимог чинного законодавства, проєкт землеустрою щодо відведення земельної ділянки."

2. Контроль за виконанням цього наказу залишаю за собою.

В. о. начальника
Головного управління

Бабік Д. В.

ГУ ДЕРЖГЕОКАДАСТРУ У КІРОВОГРАДСЬКІЙ ОБЛАСТІ
11-1037/21-15-СГ від 08.07.2015





08.07.2015 11-1038/21-15-СГ

НАКАЗ

Про надання дозволу на розроблення документації із землеустрою

Відповідно до статей 15-1, 123, 124 Земельного кодексу України, Закону України "Про оренду землі", Положення про Головне управління Держгеокадастру у Кіровоградській області, затвердженого Наказом Державної служби України з питань геодезії, картографії та кадастру від 03.03.2015 № 20, зареєстрованого у реєстрі 27.04.2015 за № 14441020000009862 та заяви гр.Подурця Л.О.

НАКАЗУЮ:

1. Надати дозвіл гр. Подурцю Леоніду Олександровичу на розроблення проекту землеустрою щодо відведення земельної ділянки в оренду терміном на 49 років, розташованої на території Новомиргородського району Кам'янської сільської ради (за межами населеного пункту).

Орієнтовний розмір земельної ділянки 0,4700 га, у тому числі: 0.4700 га – під господарськими будівлями і дворами, земель сільськогосподарського призначення державної власності, що перебувають у запасі, з цільовим призначенням - для ведення товарного сільськогосподарського виробництва (код класифікатора видів цільового призначення земель - 01.01).

2. Розроблений проект землеустрою щодо відведення земельної ділянки підлягає погодженню та затвердженню відповідно до вимог чинного законодавства.

3. Начальнику відділу Держземагентства у Новомиргородському районі при наданні проекту землеустрою щодо відведення земельної ділянки забезпечити в установленому законодавством порядку:

3.1. розгляд проекту землеустрою щодо відведення земельної ділянки на предмет погодження;

3.2. реєстрацію земельної ділянки у Державному земельному кадастрі.

4. Гр. Подурцю Леоніду Олександровичу у тримісячний термін подати на затвердження, розроблений та погоджений відповідно до вимог чинного законодавства, проект землеустрою щодо відведення земельної ділянки.

5. У разі невиконання вимог, зазначених у пункті 4, даний Наказ втрачає чинність.

6. Контроль за виконанням цього наказу залишаю за собою.

В.о. начальника
Головного управління

Бабік Д.В.

ГУ ДЕРЖГЕОКАДАСТРУ У КІРОВОГРАДСЬКІЙ ОБЛАСТІ
11-1038/21-15-СГ від 08.07.2015





ДЕРЖАВНА СЛУЖБА УКРАЇНИ З ПИТАНЬ ГЕОДЕЗІЇ, КАРТОГРАФІЇ ТА
КАДАСТРУ

Головне управління Держгеокадастру у Кіровоградській області

вул.Тимірязєва, 84, м.Кіровоград, 25006. тел.(0522) 24-72-30. факс 24-29-47

E-mail: Kirovograd_gu@dazru.gov.ua Код ЄДРПОУ 39767636

08.07.2015 11-1039/21-15-СГ

НАКАЗ

**Про внесення змін до наказу
Головного управління Держгеокадастру
у Кіровоградській області**

Відповідно до статей Земельного кодексу України, Положення про Головне управління Держгеокадастру у Кіровоградській області, затвердженого Наказом Держгеокадастру України від 03.03.2015 за № 20, зареєстрованого у реєстрі 27.04.2015 за № 14441020000009862 та заяви гр. Бадики В. І.

НАКАЗУЮ:

1. Внести зміни до наказу Головного управління Держгеокадастру у Кіровоградській області від 29.08.2014 № 11-1080/14-14-СГ "Про надання дозволу на розроблення документації із землеустрою", виклавши пункт 4 у новій редакції:

"4. Гр. Бадиці Вячеславу Івановичу у дванадцятимісячний термін подати на затвердження, розроблений та погоджений відповідно до вимог чинного законодавства, проект землеустрою щодо відведення земельної ділянки."

2. Контроль за виконанням цього наказу залишаю за собою.

В. о. начальника
Головного управління

Бабік Д. В.

ГУ ДЕРЖГЕОКАДАСТРУ У КІРОВОГРАДСЬКІЙ ОБЛАСТІ
11-1039/21-15-СГ від 08.07.2015





ДЕРЖАВНА СЛУЖБА УКРАЇНИ З ПИТАНЬ ГЕОДЕЗІЇ, КАРТОГРАФІЇ ТА КАДАСТРУ

Головне управління Держгеокадастру у Кіровоградській області

вул. Тимірязєва, 84, м. Кіровоград, 25006, тел. (0522) 24-72-30, факс (0522) 24-29-47

E-mail: Kirovograd_gu@dazru.gov.ua Ідентифікаційний код 39767636

~~08.07.2015 11-1040/21-15-СГ~~

НАКАЗ

**Про затвердження документації
із землеустрою та надання земельної
ділянки у власність**

Відповідно до статей 15-1, 116, 118, 121, 186 Земельного кодексу України, Закону України «Про особисте селянське господарство», Положення про Головне управління Держгеокадастру у Кіровоградській області, затвердженого Наказом Державної служби України з питань геодезії, картографії та кадастру від 03.03.2015 року № 20, зареєстрованого у реєстрі 27.04.2015 року за № 14441020000009862, заяви гр. Видибури В.І.

НАКАЗУЮ:

1. Затвердити «Проект землеустрою щодо відведення земельної ділянки у власність гр. Видибури Василю Івановичу 01.03. для ведення особистого селянського господарства за рахунок земель сільськогосподарського призначення, що перебувають в резервному фонді, на території Губівської сільської ради Компаніївського району Кіровоградської області».

2. Надати у власність гр. Видибури Василю Івановичу земельну ділянку, загальною площею 1,3400 га, у тому числі: 1,3400 га – рілля (кадастровий номер 3522881600:02:000:5196), за рахунок земель сільськогосподарського призначення державної власності, що перебувають у резервному фонді для ведення особистого селянського господарства (код класифікатора видів цільового призначення земель 01.03), розташовану на території Компаніївського району Губівської сільської ради (за межами населеного пункту) у південному напрямку від с. Губівка.

3. Приступити до використання земельної ділянки після встановлення її меж в натурі (на місцевості) та здійснення державної реєстрації права приватної власності у Державному реєстрі речових прав.

4. Земельну ділянку використовувати за цільовим призначенням, з дотриманням вимог статті 20, 91, 103 Земельного кодексу України, Закону України «Про особисте селянське господарство» та інших нормативно-правових актів.

5. Контроль за виконанням пунктів 1, 2 цього наказу залишаю за собою.

В.о. начальника
Головного управління

Бабік Д.В.

ГУ ДЕРЖГЕОКАДАСТРУ У КІРОВОГРАДСЬКІЙ ОБЛАСТІ
11-1040/21-15-СГ від 08.07.2015





НАКАЗ

Про затвердження документації із землеустрою та надання земельної ділянки у власність

Відповідно до статей 15-1, 116, 118, 121, 186 Земельного кодексу України, Закону України «Про особисте селянське господарство», Положення про Головне управління Держгеокадастру у Кіровоградській області, затвердженого Наказом Державної служби України з питань геодезії, картографії та кадастру від 03.03.2015 року № 20, зареєстрованого у реєстрі 27.04.2015 року за № 14441020000009862, заяви гр. Видибурі В.Л.

НАКАЗУЮ:

1. Затвердити «Проект землеустрою щодо відведення земельної ділянки у власність гр. Видибурі Валентині Леонідівні 01.03. для ведення особистого селянського господарства за рахунок земель сільськогосподарського призначення, що перебувають в резервному фонді, на території Губівської сільської ради Компаніївського району Кіровоградської області».

2. Надати у власність гр. Видибурі Валентині Леонідівні земельну ділянку, загальною площею 2,0000 га, у тому числі: 2,0000 га – рілля (кадастровий номер 3522881600:02:000:5195), за рахунок земель сільськогосподарського призначення державної власності, що перебувають у резервному фонді для ведення особистого селянського господарства (код класифікатора видів цільового призначення земель 01.03), розташовану на території Компаніївського району Губівської сільської ради (за межами населеного пункту) у північному напрямку від с. Губівка.

3. Приступити до використання земельної ділянки після встановлення її меж в натурі (на місцевості) та здійснення державної реєстрації права приватної власності у Державному реєстрі речових прав.

4. Земельну ділянку використовувати за цільовим призначенням, з дотриманням вимог статті 20, 91, 103 Земельного кодексу України, Закону України «Про особисте селянське господарство» та інших нормативно-правових актів.

5. Контроль за виконанням пунктів 1, 2 цього наказу залишаю за собою.

В.о. начальника
Головного управління

Бабік Д.В.

ГУ ДЕРЖГЕОКАДАСТРУ У КІРОВОГРАДСЬКІЙ ОБЛАСТІ
11-1041/21-15-СГ від 08.07.2015





ДЕРЖАВНА СЛУЖБА УКРАЇНИ З ПИТАНЬ ГЕОДЕЗІЇ, КАРТОГРАФІЇ ТА
КАДАСТРУ

Головне управління Держгеокадастру у Кіровоградській області

вул. Тимірязєва, 84, м. Кіровоград, 25006, тел. (0522) 24-72-30, факс (0522) 24-29-47

E-mail: Kirovograd_gu@dazru.gov.ua Ідентифікаційний код 39767636

~~08.07.2015 11-1042/21-15-СГ~~

НАКАЗ

**Про затвердження документації
із землеустрою та надання земельної
ділянки у власність**

Відповідно до статей 15-1, 116, 118, 121, 122, 186 Земельного кодексу України, Закону України "Про особисте селянське господарство", наказу Держземагентства України від 09.04.2013 № 142, Положення про Головне управління Держгеокадастру у Кіровоградській області, затвердженого Наказом Держгеокадастру України від 03.05.2015 р. № 20, зареєстрованого у реєстрі 27.04.2015 р. за № 14441020000009862, заяви Шаповалова Ю.В.

НАКАЗУЮ:

1. Затвердити "Проект землеустрою щодо відведення земельної ділянки у приватну власність учаснику АТО громадянину України Шаповалову Юрію Володимировичу для ведення особистого селянського господарства за рахунок категорії земель сільськогосподарського призначення, що перебувають у землях запасу на території Новгородківської селищної ради Новгородківського району Кіровоградської області".

Надати у власність гр. Шаповалову Юрію Володимировичу земельну ділянку загальною площею 1,0000 га, у тому числі: 1,0000 га - рілля, для ведення особистого селянського господарства (код класифікатора видів цільового призначення земель 01.03), кадастровий номер 3523455100:02:001:9056, за рахунок земель сільськогосподарського призначення державної власності, що перебувають у запасі, на території Новгородківської селищної Новгородківського району Кіровоградської області (за межами населеного пункту),

2. Приступити до використання земельної ділянки після державної реєстрації права приватної власності у Державному реєстрі речових прав.

3. Земельну ділянку використовувати за цільовим призначенням, з дотриманням вимог статей 20, 91, 103 Земельного кодексу України, Закону України "Про особисте селянське господарство" та інших нормативно-правових актів.

4. Відділу Держземагентства у Новгородківському районі Кіровоградської області внести відповідні зміни в земельно-облікові документи.

5. Контроль за виконанням цього наказу залишаю за собою.

В.о. начальника

Головного управління

ДУ ДЕРЖГЕОКАДАСТРУ У КІРОВОГРАДСЬКІЙ ОБЛАСТІ
1042/21-15-СГ від 08.07.2015

Бабік Д.В.





ДЕРЖАВНА СЛУЖБА УКРАЇНИ З ПИТАНЬ ГЕОДЕЗІЇ, КАРТОГРАФІЇ ТА
КАДАСТРУ

Головне управління Держгеокадастру у Кіровоградській області

вул. Тимірязєва, 84, м. Кіровоград, 25006, тел. (0522) 24-72-30, факс (0522) 24-29-47

E-mail: Kirovograd_gu@dazru.gov.ua Ідентифікаційний код 39767636

08.07.2015 11-1043/21-15-СГ

НАКАЗ

Про затвердження документації із землеустрою та надання земельної ділянки у власність

Відповідно до статей 15-1, 116, 118, 121, 122, 186 Земельного кодексу України, Закону України "Про особисте селянське господарство", наказу Держземагентства України від 09.04.2013 № 142, Положення про Головне управління Держгеокадастру у Кіровоградській області, затвердженого Наказом Держгеокадастру України від 03.05.2015 р. № 20, зареєстрованого у реєстрі 27.04.2015 р. за № 14441020000009862, заяви Діхтяра О.В.

НАКАЗУЮ:

1. Затвердити "Проект землеустрою щодо відведення земельної ділянки безоплатно у власність Діхтяру Олегу Валерійовичу для ведення особистого селянського господарства (код КВЦПЗ 01.03.) загальною площею 1,0000 га на території Новгородківської селищної ради Новгородківського району Кіровоградської області".

Надати у власність гр. Діхтяру Олегу Валерійовичу земельну ділянку загальною площею 1,0000 га, у тому числі: 1,0000 га - рілля, для ведення особистого селянського господарства (код класифікатора видів цільового призначення земель 01.03), кадастровий номер 3523455100:02:001:5021, за рахунок земель сільськогосподарського призначення державної власності, що перебувають у запасі, на території Новгородківської селищної Новгородківського району Кіровоградської області (за межами населеного пункту),

2. Приступити до використання земельної ділянки після державної реєстрації права приватної власності у Державному реєстрі речових прав.

3. Земельну ділянку використовувати за цільовим призначенням, з дотриманням вимог статей 20, 91, 103 Земельного кодексу України, Закону України "Про особисте селянське господарство" та інших нормативно-правових актів.

4. Відділу Держземагентства у Новгородківському районі Кіровоградської області внести відповідні зміни в земельно-облікові документи.

5. Контроль за виконанням цього наказу залишаю за собою.

В.о. начальника
Головного управління

Бабік Д.В.

ГУ ДЕРЖГЕОКАДАСТРУ У КІРОВОГРАДСЬКІЙ ОБЛАСТІ
11-1043/21-15-СГ від 08.07.2015





ДЕРЖАВНА СЛУЖБА УКРАЇНИ З ПИТАНЬ ГЕОДЕЗІЇ, КАРТОГРАФІЇ ТА
КАДАСТРУ

Головне управління Держгеокадастру у Кіровоградській області

вул. Тимірязєва, 84, м. Кіровоград, 25006, тел. (0522) 24-72-30, факс (0522) 24-29-47

Е-mail: Kirovograd_gu@dazru.gov.ua Ідентифікаційний код 39767636

~~08.07.2015 11-1044/21-15-СГ~~

НАКАЗ

Про затвердження документації із землеустрою та надання земельної ділянки у власність

Відповідно до статей 15-1, 116, 118, 121, 122, 186 Земельного кодексу України, Закону України "Про особисте селянське господарство", наказу Держземагентства України від 09.04.2013 № 142, Положення про Головне управління Держгеокадастру у Кіровоградській області, затвердженого Наказом Держгеокадастру України від 03.05.2015 р. № 20, зареєстрованого у реєстрі 27.04.2015 р. за № 14441020000009862, заяви Шаповалова О.В.

НАКАЗУЮ:

1. Затвердити "Проект землеустрою щодо відведення земельної ділянки у приватну власність учаснику АТО громадянину України Шаповалову Олександрові Володимировичу для ведення особистого селянського господарства за рахунок категорії земель сільськогосподарського призначення, що перебувають у землях запасу на території Новгородківської селищної ради Новгородківського району Кіровоградської області".

Надати у власність гр. Шаповалову Олександрові Володимировичу земельну ділянку загальною площею 1,5000 га, у тому числі: 1,5000 га - рілля, для ведення особистого селянського господарства (код класифікатора видів цільового призначення земель 01.03), кадастровий номер 3523455100:02:001:9057, за рахунок земель сільськогосподарського призначення державної власності, що перебувають у запасі, на території Новгородківської селищної Новгородківського району Кіровоградської області (за межами населеного пункту),

2. Приступити до використання земельної ділянки після державної реєстрації права приватної власності у Державному реєстрі речових прав.

3. Земельну ділянку використовувати за цільовим призначенням, з дотриманням вимог статей 20, 91, 103 Земельного кодексу України, Закону України "Про особисте селянське господарство" та інших нормативно-правових актів.

4. Відділу Держземагентства у Новгородківському районі Кіровоградської області внести відповідні зміни в земельно-облікові документи.

5. Контроль за виконанням цього наказу залишаю за собою.

В.о. начальника

Головного управління

ГУ ДЕРЖГЕОКАДАСТРУ КІРОВОГРАДСЬКОЇ ОБЛАСТІ

№ 1044/21-15-СГ від 08.07.2015

Бабік Д.В.





ДЕРЖАВНА СЛУЖБА УКРАЇНИ З ПИТАНЬ ГЕОДЕЗІЇ, КАРТОГРАФІЇ ТА
КАДАСТРУ

Головне управління Держгеокадастру у Кіровоградській області

вул. Тимірязєва, 84, м. Кіровоград, 25006, тел. (0522) 24-72-30, факс (0522) 24-29-47

08.07.2015 Е-mail: Kirovograd_gu@dazru.gov.ua Ідентифікаційний код 39767636

НАКАЗ

**Про затвердження документації
із землеустрою та надання земельної
ділянки у власність**

Відповідно до статей 15-1, 116, 118, 121, 122, 186 Земельного кодексу України, Закону України "Про особисте селянське господарство", наказу Держземагентства України від 09.04.2013 № 142, Положення про Головне управління Держгеокадастру у Кіровоградській області, затвердженого Наказом Держгеокадастру України від 03.05.2015 р. № 20, зареєстрованого у реєстрі 27.04.2015 р. за № 14441020000009862, заяви Каламанича Ю.В.

НАКАЗУЮ:

1. Затвердити "Проект землеустрою щодо відведення земельної ділянки у приватну власність учаснику АТО громадянину України Каламаничу Юрію Володимировичу для ведення особистого селянського господарства за рахунок категорії земель сільськогосподарського призначення, що перебувають у землях запасу на території Вершино-Кам'янської сільської ради Новгородківського району Кіровоградської області".

Надати у власність гр. Каламаничу Юрію Володимировичу земельну ділянку загальною площею 2,0000 га, у тому числі: 2,0000 га - рілля, для ведення особистого селянського господарства (код класифікатора видів цільового призначення земель 01.03), кадастровий номер 3523482900:02:000:5247, за рахунок земель сільськогосподарського призначення державної власності, що перебувають у запасі, на території Вершино-Кам'янської сільської Новгородківського району Кіровоградської області (за межами населеного пункту),

2. Приступити до використання земельної ділянки після державної реєстрації права приватної власності у Державному реєстрі речових прав.

3. Земельну ділянку використовувати за цільовим призначенням, з дотриманням вимог статей 20, 91, 103 Земельного кодексу України, Закону України "Про особисте селянське господарство" та інших нормативно-правових актів.

4. Відділу Держземагентства у Новгородківському районі Кіровоградської області внести відповідні зміни в земельно-облікові документи.

5. Контроль за виконанням цього наказу залишаю за собою.

В.о. начальника

Головного управління

ДУ ДЕРЖГЕОКАДАСТРУ У КІРОВОГРАДСЬКІЙ ОБЛАСТІ
№ 145/21-15-СГ від 08.07.2015

Бабік Д.В.





ДЕРЖАВНА СЛУЖБА УКРАЇНИ З ПИТАНЬ ГЕОДЕЗІЇ, КАРТОГРАФІЇ ТА КАДАСТРУ

Головне управління Держгеокадастру у Кіровоградській області

08.07.2015 Київ 11-1046/21-15-СГ
Кіровоград, 25006, тел. (0522) 24-72-30, факс (0522) 24-29-47
E-mail: Kirovograd_gu@dazru.gov.ua Ідентифікаційний код 39767636

НАКАЗ

**Про розірвання договору оренди
та припинення права оренди
на земельну ділянку**

Відповідно до статей 15-1, 141 Земельного кодексу України, статті 31 Закону України «Про оренду землі», Положення про Головне управління Держгеокадастру у Кіровоградській області, затвердженого Наказом Держгеокадастру України від 03.03.2015 року № 20, зареєстрованого у реєстрі від 27.04.2015 року № 14441020000009862 та заяви гр.Згривця Р.Ф., враховуючи те, що земельна ділянка (кадастровий номер 3520586000:02:000:9031) загальною площею 13,8828 га ріллі земель сільськогосподарського призначення державної власності перебуває на праві постійного користування у гр. Лісевича Миколи Михайловича згідно з державним актом КР 00043, зареєстрованого в Книзі записів державних актів на право постійного користування землею за № 47:

НАКАЗУЮ:

1. Припинити зареєстроване в Державному реєстрі речових прав на нерухоме майно відповідно до Витягу з Державного реєстру речових прав на нерухоме майно про реєстрацію іншого речового права від 20.10.2014 року № 28347982 право оренди гр. Згривця Руслана Федоровича на земельну ділянку 3520586000:02:000:9031 загальною площею 13,8828 га ріллі земель сільськогосподарського призначення державної власності наданої для ведення фермерського господарства (код класифікатора видів цільового призначення земель 01.02), розташованої на території Родниківської сільської ради Олександрівського району Кіровоградської області.

2. Розірвати Договір оренди від 25.09.2014 року земельної ділянки 3520586000:02:000:9031 загальною площею 13,8828 га ріллі, укладеного між Головним управлінням Держземагентства у Кіровоградській області, в особі начальника Відділу Держземагентства в Олександрівському районі Карпенка Андрія Володимировича, та гр. Згривцем Русланом Федоровичем відповідно до пункту 39 договору оренди за взаємною згодою сторін.

ГУ ДЕРЖГЕОКАДАСТРУ У КІРОВОГРАДСЬКІЙ ОБЛАСТІ
11-1046/21-15-СГ від 08.07.2015



3. Наказ Головного управління Держземагентства у Кіровоградській області від 09.09.2014 року № 11-1155/14-14-СГ «Про передачу в оренду земельної ділянки» визнати такими, що втратили чинність.

4. Відділу Держземагентства в Олександрівському районі Кіровоградської області укласти угоду про розірвання договору оренди земельної ділянки та забезпечити державну реєстрацію припинення права оренди у Державному реєстрі речових прав від імені Головного управління Держгеокадастру у Кіровоградській області, після чого внести відповідні зміни у земельно-облікові документи.


5. Контроль за виконанням цього наказу залишаю за собою.

В.о. начальника
Головного управління



Д.В.Бабік

ГУ ДЕРЖГЕОКАДАСТРУ У КІРОВОГРАДСЬКІЙ ОБЛАСТІ
11-1046/21-15-СГ від 08.07.2015





08.07.2015 11-1047/21-15-СГ **НАКАЗ**

**Про затвердження документації
із землеустрою та надання земельної
ділянки у власність**

Відповідно до статей 15-1, 116, 118, 121, 122, 186 Земельного кодексу України, Закону України "Про особисте селянське господарство", Положення про Головне Управління Держгеокадастру у Кіровоградській області, затвердженого Наказом Держгеокадастру України від 03.03.2015 № 20, зареєстрованого у реєстрі 27.04.2015 за № 14441020000009862 та заяви гр. Хмуринського І.Р.

НАКАЗУЮ:

1. Затвердити "Проект землеустрою щодо відведення земельної ділянки у власність гр. Хмуринському Ігорю Романовичу для ведення особистого селянського господарства за рахунок земель сільськогосподарського призначення що перебувають у запасі на території Вільшанського району Сухоташлицької сільської ради Кіровоградської області (за межами населеного пункту)".

2. Надати у власність громадянину Хмуринському Ігорю Романовичу земельну ділянку загальною площею 2.0000 га, у тому числі: 2.0000 га – рілля (кадастровий номер 3524384200:02:000:5133) за рахунок земель сільськогосподарського призначення державної власності, що перебувають у запасі, для ведення особистого селянського господарства (код класифікатора видів цільового призначення земель 01.03), розташовану на території Вільшанського району Сухоташлицької сільської ради Кіровоградської області (за межами населеного пункту)".

3. Приступити до використання земельної ділянки після встановлення її меж в натурі (на місцевості) та здійснення державної реєстрації права приватної власності у Державному реєстрі речових прав.

4. Земельну ділянку використовувати за цільовим призначенням, з дотриманням вимог статей 20, 91, 103 Земельного кодексу України, Закону України "Про особисте селянське господарство" та інших нормативно-правових актів.

5. Контроль за виконанням пунктів 1, 2 цього наказу залишаю за собою.

В.о. начальника

Головного управління

ДУ ДЕРЖГЕОКАДАСТРУ У КІРОВОГРАДСЬКІЙ ОБЛАСТІ
11-1047/21-15-СГ від 08.07.2015

Бабік Д.В.





ДЕРЖАВНА СЛУЖБА УКРАЇНИ З ПИТАНЬ ГЕОДЕЗІЇ, КАРТОГРАФІЇ ТА КАДАСТРУ

Головне управління Держгеокадастру у Кіровоградській області

вул. Тимірязєва, 84, м. Кіровоград, 25006, тел. (0522) 24-72-30, факс (0522) 24-29-47

E-mail: Kirovograd_gu@dazru.gov.ua Ідентифікаційний код 39767636

08.07.2015 11-1048/21-15-СГ **НАКАЗ**

**Про затвердження документації
із землеустрою та надання земельної
ділянки у власність**

Відповідно до статей 15-1, 116, 118, 121, 122, 186 Земельного кодексу України, Закону України "Про особисте селянське господарство", Положення про Головне Управління Держгеокадастру у Кіровоградській області, затвердженого Наказом Держгеокадастру України від 03.03.2015 № 20, зареєстрованого у реєстрі 27.04.2015 за № 14441020000009862 та заяви гр. Повознюка І.І..

НАКАЗУЮ:

1. Затвердити "Проект землеустрою щодо відведення земельної ділянки у власність гр. Повознюку Івану Івановичу для ведення особистого селянського господарства за рахунок земель сільськогосподарського призначення що перебувають у запасі на території Вільшанського району Сухоташлицької сільської ради Кіровоградської області (за межами населеного пункту)".

2. Надати у власність громадянину Повознюку Івану Івановичу земельну ділянку загальною площею 1,1200 га, у тому числі: 1,1200 га – рілля (кадастровий номер 3524384200:02:000:5141) за рахунок земель сільськогосподарського призначення державної власності, що перебувають у запасі, для ведення особистого селянського господарства (код класифікатора видів цільового призначення земель 01.03), розташовану на території Вільшанського району Сухоташлицької сільської ради Кіровоградської області (за межами населеного пункту)".

3. Приступити до використання земельної ділянки після встановлення її меж в натурі (на місцевості) та здійснення державної реєстрації права приватної власності у Державному реєстрі речових прав.

4. Земельну ділянку використовувати за цільовим призначенням, з дотриманням вимог статей 20, 91, 103 Земельного кодексу України, Закону України "Про особисте селянське господарство" та інших нормативно-правових актів.

5. Контроль за виконанням пунктів 1, 2 цього наказу залишаю за собою.

В.о. начальника

Головного управління

ДУ ДЕРЖГЕОКАДАСТРУ У КІРОВОГРАДСЬКІЙ ОБЛАСТІ

11-1048/21-15-СГ від 08.07.2015



Бабік Д.В.



ДЕРЖАВНА СЛУЖБА УКРАЇНИ З ПИТАНЬ ГЕОДЕЗІЇ, КАРТОГРАФІЇ ТА КАДАСТРУ

Головне управління Держгеокадастру у Кіровоградській області

вул. Тимірязєва, 84, м. Кіровоград, 25006, тел. (0522) 24-72-30, факс (0522) 24-29-47

E-mail: Kirovograd_gu@dazru.gov.ua Ідентифікаційний код 39767636

08.07.2015 11-1049/21-15-СГ **НАКАЗ**

**Про надання дозволу на
розроблення документації
із землеустрою**

Відповідно до статей 15-1, 116, 118, 121, 122 Земельного кодексу України, Закону України "Про особисте селянське господарство", Положення про Головне управління Держгеокадастру у Кіровоградській області, затвердженого Наказом Держгеокадастру України від 03.03.2015 за № 20, зареєстрованого у реєстрі 27.04.2015 за № 14441020000009862 та заяви гр. Пилявського В.П.

НАКАЗУЮ:

1. Надати дозвіл гр. Пилявському Василю Петровичу на розроблення проекту землеустрою щодо відведення земельної ділянки у власність, розташованої на території Вільшанського району Дорожинської сільської ради (за межами населеного пункту).

Орієнтовний розмір земельної ділянки 1,5000 га, у тому числі: 1,5000 га - рілля, земель сільськогосподарського призначення державної власності, що перебувають у резервному фонді, з цільовим призначенням - для ведення особистого селянського господарства (код класифікатора видів цільового призначення земель - 01.03).

2. Розроблений проект землеустрою щодо відведення земельної ділянки підлягає погодженню та затвердженню відповідно до вимог чинного законодавства.

3. Відділу Держземагентства у Вільшанському районі при наданні проекту землеустрою щодо відведення земельної ділянки забезпечити в установленому законодавством порядку:

3.1. розгляд проекту землеустрою щодо відведення земельної ділянки на предмет погодження;

3.2. реєстрацію земельної ділянки у Державному земельному кадастрі.

4. Гр. Пилявському Василю Петровичу подати на затвердження, розроблений та погоджений відповідно до вимог чинного законодавства, проект землеустрою щодо відведення земельної ділянки.

5. Контроль за виконанням цього наказу залишаю за собою.

В.о. начальника
Головного управління

Бабік Д.В.

ГУ ДЕРЖГЕОКАДАСТРУ У КІРОВОГРАДСЬКІЙ ОБЛАСТІ
11-1049/21-15-СГ від 08.07.2015





ДЕРЖАВНА СЛУЖБА УКРАЇНИ З ПИТАНЬ ГЕОДЕЗІЇ, КАРТОГРАФІЇ ТА
КАДАСТРУ

Головне управління Держгеокадастру у Кіровоградській області

вул. Тимірязєва, 84, м. Кіровоград, 25006, тел. (0522) 24-72-30, факс 24-29-47

E-mail: Kirovograd_gu@dazru.gov.ua Код ЄДРПОУ 39767636

08.07.2015 11-1050/21-15-СГ

НАКАЗ

**Про затвердження документації
із землеустрою та надання земельної
ділянки у власність**

Відповідно до статей 15-1, 116, 118, 121, 122, 186 Земельного кодексу України, Закону України "Про особисте селянське господарство", Положення про Головне управління Держгеокадастру у Кіровоградській області, затвердженого Наказом Держгеокадастру України від 03.03.2015 за № 20, зареєстрованого у реєстрі 27.04.2015 за № 14441020000009862 та заяви гр. Чучасва С.В.

НАКАЗУЮ:

1. Затвердити "Проект землеустрою щодо відведення земельної ділянки у власність гр. Чучасву Сергію Володимировичу для ведення особистого селянського господарства за рахунок земель сільськогосподарського призначення, що перебувають в запасі, на території Сухоташлицької сільської ради Вільшанського району Кіровоградської області".

2. Надати у власність гр. Чучасву Сергію Володимировичу земельну ділянку загальною площею 1,2600 га, у тому числі: 1,2600 га – рілля (кадастровий номер 3524384200:51:003:5149), за рахунок земель сільськогосподарського призначення державної власності, що перебувають у запасі, для ведення особистого селянського господарства (код класифікатора видів цільового призначення земель 01.03), розташовану на території Вільшанського району Сухоташлицької сільської ради (за межами населеного пункту).

3. Приступити до використання земельної ділянки після встановлення її меж в натурі (на місцевості) та здійснення державної реєстрації права приватної власності у Державному реєстрі речових прав.


4. Земельну ділянку використовувати за цільовим призначенням, з дотриманням вимог статей 20, 91, 103 Земельного кодексу України, Закону України "Про особисте селянське господарство" та інших нормативно-правових актів.

5. Контроль за виконанням пунктів 1, 2 цього наказу залишаю за собою.

В.о. начальника
Головного управління

Бабік Д.В.

ГУ ДЕРЖГЕОКАДАСТРУ У КІРОВОГРАДСЬКІЙ ОБЛАСТІ
11-1050/21-15-СГ від 08.07.2015





ДЕРЖАВНА СЛУЖБА УКРАЇНИ З ПИТАНЬ ГЕОДЕЗІЇ, КАРТОГРАФІЇ ТА КАДАСТРУ

Головне управління Держгеокадастру у Кіровоградській області

вул. Тимірязєва, 84, м. Кіровоград, 25006, тел. (0522) 24-72-30, факс (0522) 24-29-47

E-mail: Kirovograd_gu@dazru.gov.ua Ідентифікаційний код 39767636

08.07.2015 11-1051/21-15-СГ **НАКАЗ**

**Про затвердження документації
із землеустрою та надання земельної
ділянки у власність**

Відповідно до статей 15-1, 116, 118, 121, 122, 186 Земельного кодексу України, Закону України "Про особисте селянське господарство", Положення про Головне управління Держгеокадастру у Кіровоградській області, затвердженого Наказом Держгеокадастру України від 03.03.2015 № 20, зареєстрованого у реєстрі 27.04.2015 за № 14441020000009862 та заяви громадянина Пасічника Миколи Івановича

НАКАЗУЮ:

1. Затвердити "Проект землеустрою щодо відведення земельної ділянки у власність для ведення особистого селянського господарства із земель державної власності сільськогосподарського призначення (запасу) громадянину Пасічнику Миколі Івановичу на території Повгородківського району Верблюзької сільської ради (за межами населеного пункту)".

2. Надати у власність земельну ділянку державної власності що перебувають у запасі, для ведення особистого селянського господарства (код класифікатора видів цільового призначення земель 01.03), розташованої на території Новгородківського району Верблюзької сільської ради (за межами населеного пункту)

Громадянину Пасічнику Миколі Івановичу земельну ділянку загальною площею 2.0000 га, у тому числі: 2.0000 га – рілля (кадастровий номер 35223480400:02:001:5012);

3. Приступити до використання земельної ділянки після встановлення їх меж в натурі (на місцевості) та здійснення державної реєстрації права приватної власності у Державному реєстрі речових прав.

4. Земельну ділянку використовувати за цільовим призначенням, з дотриманням вимог статей 20, 91, 103 Земельного кодексу України, Закону України "Про особисте селянське господарство" та інших нормативно-правових актів.

5. Контроль за виконанням пунктів 1, 2 цього наказу залишаю за собою.

В.о. начальника
Головного управління

Бабік Д.В.

ГУ ДЕРЖГЕОКАДАСТРУ У КІРОВОГРАДСЬКІЙ ОБЛАСТІ
11-1051/21-15-СГ від 08.07.2015





08.07.2015 11-1052/21-15-СГ

НАКАЗ

Про внесення змін до наказу

Відповідно до статей 15-1, 116, 118, 121, 122 Земельного кодексу України, Положення про Головне управління Держгеокадастру у Кіровоградській області, затвердженого Наказом Держгеокадастру України від 03.03.2015 року № 20 зареєстрованого в реєстрі від 27.04.2015 року № 14441020000009862 та заяви гр. Панасенка М.Є.

НАКАЗУЮ:

1. Внести зміни до наказу Головного управління Держземагентства у Кіровоградській області від 05.01.2015 року за № 11-66/14-15-СГ "Про надання дозволу на розроблення документації із землеустрою" виклавши пункт 4 у новій редакції:

"4 Гр. Панасенку Миколі Єлизаровичу у семимісячний термін подати на затвердження, розроблений та погоджений, відповідно до вимог чинного законодавства, проект землеустрою щодо відведення земельної ділянки.

2. Контроль за виконанням цього наказу залишаю за собою.

В.о. начальника
Головного управління

Бабік Д.В.





ДЕРЖАВНА СЛУЖБА УКРАЇНИ З ПИТАНЬ ГЕОДЕЗІЇ, КАРТОГРАФІЇ ТА КАДАСТРУ

Головне управління Держгеокадастру у Кіровоградській області

вул. Тимірязєва, 84, м. Кіровоград, 25006, тел. (0522) 24-72-30, факс (0522) 24-29-47

E-mail: Kirovograd_gu@dazru.gov.ua Ідентифікаційний код 39767636

08.07.2015 11-1053/21-15-СГ

НАКАЗ

**Про затвердження документації
із землеустрою та надання земельної
ділянки у власність**

Відповідно до статей 15-1, 116, 118, 121, 122 Земельного кодексу України, Закону України "Про особисте селянське господарство", Положення про Головне управління Держгеокадастру у Кіровоградській області, затвердженого Наказом Держгеокадастру України від 03.03.2015 року № 20 зареєстрованого в реєстрі від 27.04.2015 року № 14441020000009862 та гр. Панасенка М.Є.

НАКАЗУЮ:

1. Затвердити "Проект землеустрою щодо відведення земельної ділянки Панасенку Миколі Єлизаровичу у власність для ведення особистого селянського господарства (код КВЦПЗ – 01.03) за рахунок земель сільськогосподарського призначення, що перебувають у запасі за адресою: Аджамська сільська рада (за межами населеного пункту), Кіровоградський район, Кіровоградська область".

2. Надати у власність гр. Панасенку Миколі Єлизаровичу земельну ділянку загальною площею 1,5000 га, у тому числі: 1,5000 га – рілля (кадастровий номер 3522580300:04:000:0072) земель сільськогосподарського призначення державної власності, що перебувають у запасі, для ведення особистого селянського господарства (код класифікатора видів цільового призначення земель 01.03), розташовану на території Кіровоградського району Аджамської сільської ради (за межами населеного пункту).

3. Приступити до використання земельної ділянки після встановлення її меж в натурі (на місцевості) та здійснення державної реєстрації права приватної власності у Державному реєстрі речових прав.

4. Земельну ділянку використовувати за цільовим призначенням, з дотриманням вимог статей 20, 91, 103 Земельного кодексу України, Закону України "Про особисте селянське господарство" та інших нормативно-правових актів.

5. Контроль за виконанням пунктів 1, 2 цього наказу залишаю за собою.

В.о. начальника
Головного управління

Бабік Д.В.

ГУ ДЕРЖГЕОКАДАСТРУ У КІРОВОГРАДСЬКІЙ ОБЛАСТІ
11-1053/21-15-СГ від 08.07.2015





ДЕРЖАВНА СЛУЖБА УКРАЇНИ З ПИТАНЬ ГЕОДЕЗІЇ, КАРТОГРАФІЇ ТА КАДАСТРУ

Головне управління Держгеокадастру у Кіровоградській області

вул. Тимірязєва, 84, м. Кіровоград, 25006, тел. (0522) 24-72-30, факс (0522) 24-29-47

E-mail: Kirovograd_gu@dazru.gov.ua Ідентифікаційний код 39767636

08.07.2015 11-1054/21-15-СГ **НАКАЗ**

**Про надання дозволу
на розроблення документації
із землеустрою**

Відповідно до статей 15-1, 116, 118, 121, 122, 186 Земельного кодексу України, Закону України "Про особисте селянське господарство", Положення про Головне управління Держгеокадастру у Кіровоградській області, затвердженого Наказом Держгеокадастру України від 03.03.2015 № 20, зареєстрованого у реєстрі 27.04.2015 за № 14441020000009862 та заяви гр. Орла Ю. М.

НАКАЗУЮ:

1. Надати дозвіл гр. Орлу Юрію Михайловичу на розроблення проекту землеустрою щодо відведення земельної ділянки у власність, розташованої на території Долинського району Гурівської сільської ради (за межами населеного пункту).

Орієнтовний розмір земельної ділянки 2,000 га, у тому числі: 2,0000 га - рілля, земель сільськогосподарського призначення державної власності, що перебувають у запасі, з цільовим призначенням - для ведення особистого селянського господарства (код класифікатора видів цільового призначення земель - 01.03).

2. Розроблений проект землеустрою щодо відведення земельної ділянки підлягає погодженню та затвердженню відповідно до вимог чинного законодавства.

3. Начальнику відділу Держземагентства у Долинському районі при наданні проекту землеустрою щодо відведення земельної ділянки забезпечити в установленому законодавством порядку:

3.1. розгляд проекту землеустрою щодо відведення земельної ділянки на предмет погодження;

3.2. реєстрацію земельної ділянки у Державному земельному кадастрі.

4. Гр. Орлу Юрію Михайловичу у тримісячний термін подати на затвердження, розроблений та погоджений відповідно до вимог чинного законодавства, проект землеустрою щодо відведення земельної ділянки.

5. У разі невиконання вимог, зазначених у пункті 4, даний Наказ втрачає чинність.

6. Контроль за виконанням цього наказу залишаю за собою.

В.о. начальника

Головного управління

Бабік Д.В.

ГУ ДЕРЖГЕОКАДАСТРУ У КІРОВОГРАДСЬКІЙ ОБЛАСТІ
11-1054/21-15-СГ від 08.07.2015





08.07.2015 11-1055/21-15-СГ **НАКАЗ**

**Про надання дозволу
на розроблення документації
із землеустрою**

Відповідно до статей 15-1, 116, 118, 121, 122, 186 Земельного кодексу України, Закону України "Про особисте селянське господарство", Положення про Головне управління Держгеокадастру у Кіровоградській області, затвердженого Наказом Держгеокадастру України від 03.03.2015 № 20, зареєстрованого у реєстрі 27.04.2015 за № 14441020000009862 та заяви гр. Мирного А. Л.

НАКАЗУЮ:

1. Надати дозвіл гр. Мирному Андрію Леонідовичу на розроблення проекту землеустрою щодо відведення земельної ділянки у власність, розташованої на території Долинського району Гурівської сільської ради (за межами населеного пункту).

Орієнтовний розмір земельної ділянки 2,000 га, у тому числі: 2,0000 га - рілля, земель сільськогосподарського призначення державної власності, що перебувають у запасі, з цільовим призначенням - для ведення особистого селянського господарства (код класифікатора видів цільового призначення земель - 01.03).

2. Розроблений проект землеустрою щодо відведення земельної ділянки підлягає погодженню та затвердженню відповідно до вимог чинного законодавства.

3. Начальнику відділу Держземагентства у Долинському районі при наданні проекту землеустрою щодо відведення земельної ділянки забезпечити в установленому законодавством порядку:

3.1. розгляд проекту землеустрою щодо відведення земельної ділянки на предмет погодження;

3.2. реєстрацію земельної ділянки у Державному земельному кадастрі.

4. Гр. Мирному Андрію Леонідовичу у тримісячний термін подати на затвердження, розроблений та погоджений відповідно до вимог чинного законодавства, проект землеустрою щодо відведення земельної ділянки.

5. У разі невиконання вимог, зазначених у пункті 4, даний Наказ втрачає чинність.

6. Контроль за виконанням цього наказу залишаю за собою.

**В.о. начальника
Головного управління**

Бабік Д.В.

ГУ ДЕРЖГЕОКАДАСТРУ У КІРОВОГРАДСЬКІЙ ОБЛАСТІ
11-1055/21-15-СГ від 08.07.2015





ДЕРЖАВНА СЛУЖБА УКРАЇНИ З ПИТАНЬ ГЕОДЕЗІЇ, КАРТОГРАФІЇ ТА КАДАСТРУ

Головне управління Держгеокадастру у Кіровоградській області

вул. Тимірязєва, 84, м. Кіровоград, 25006, тел. (0522) 24-72-30, факс (0522) 24-29-47

E-mail: Kirovograd_gu@dazru.gov.ua Ідентифікаційний код 39767636

08.07.2015 11-1056/21-15-СГ **НАКАЗ**

**Про надання дозволу
на розроблення документації
із землеустрою**

Відповідно до статей 15-1, 116, 118, 121, 122, 186 Земельного кодексу України, Закону України "Про особисте селянське господарство", Положення про Головне управління Держгеокадастру у Кіровоградській області, затвердженого Наказом Держгеокадастру України від 03.03.2015 № 20, зареєстрованого у реєстрі 27.04.2015 за № 1444102000009862 та заяви гр. Заверюхи І. В.

НАКАЗУЮ:

1. Надати дозвіл гр. Заверюсі Ігору Валерійовичу на розроблення проекту землеустрою щодо відведення земельної ділянки у власність, розташованої на території Долинського району Гурівської сільської ради (за межами населеного пункту).

Орієнтовний розмір земельної ділянки 2,000 га, у тому числі: 2,0000 га - рілля, земель сільськогосподарського призначення державної власності, що перебувають у запасі, з цільовим призначенням - для ведення особистого селянського господарства (код класифікатора видів цільового призначення земель - 01.03).

2. Розроблений проект землеустрою щодо відведення земельної ділянки підлягає погодженню та затвердженню відповідно до вимог чинного законодавства.

3. Начальнику відділу Держземагентства у Долинському районі при наданні проекту землеустрою щодо відведення земельної ділянки забезпечити в установленому законодавством порядку:

3.1. розгляд проекту землеустрою щодо відведення земельної ділянки на предмет погодження;

3.2. реєстрацію земельної ділянки у Державному земельному кадастрі.

4. Гр. Заверюсі Ігору Валерійовичу у тримісячний термін подати на затвердження, розроблений та погоджений відповідно до вимог чинного законодавства, проект землеустрою щодо відведення земельної ділянки.

5. У разі невиконання вимог, зазначених у пункті 4, даний Наказ втрачає чинність.

6. Контроль за виконанням цього наказу залишаю за собою.

В.о. начальника
Головного управління

Бабік Д.В.

ГУ ДЕРЖГЕОКАДАСТРУ У КІРОВОГРАДСЬКІЙ ОБЛАСТІ
11-1056/21-15-СГ від 08.07.2015





ДЕРЖАВНА СЛУЖБА УКРАЇНИ З ПИТАНЬ ГЕОДЕЗІЇ, КАРТОГРАФІЇ ТА КАДАСТРУ

Головне управління Держгеокадастру у Кіровоградській області

вул. Тимірязєва, 84, м. Кіровоград, 25006, тел. (0522) 24-72-30, факс (0522) 24-29-47

E-mail: Kirovograd_gu@dazru.gov.ua Ідентифікаційний код 39767636

08.07.2015 11-1057/21-15-СГ

НАКАЗ

**Про внесення змін, затвердження
документації із землеустрою та
надання земельної ділянки у власність**

Відповідно до статей 15-1, 116, 118, 121, 122, 186 Земельного кодексу України, Закону України "Про особисте селянське господарство", Положення про Головне Управління Держгеокадастру у Кіровоградській області, затвердженого Наказом Держгеокадастру України від 03.03.2015 № 20, зареєстрованого у реєстрі 27.04.2015 за № 14441020000009862 та заяви гр. Перебийніса Сергія Юрійовича

НАКАЗУЮ:

1. Внести зміни до наказу Головного управління Держгеокадастру у Кіровоградській області від 15.01.2015 року № 11-324/14-15-СГ "Про надання дозволу на розроблення документації із землеустрою", виклавши пункт 4 у новій редакції:

"4. Гр. Перебийнісу Сергію Юрійовичу у шестимісячний термін подати на затвердження, розроблений та погоджений відповідно до вимог чинного законодавства, проект землеустрою щодо відведення земельної ділянки".

2. Затвердити "Проект землеустрою щодо відведення земельної ділянки у власність для ведення особистого селянського господарства із земель державної власності сільськогосподарського призначення (запасу) громадянину Перебийнісу Сергію Юрійовичу на території Маловисківського району, Маловисківської міської ради (за межами населеного пункту)".

3. Надати у власність громадянину Перебийнісу Сергію Юрійовичу земельну ділянку загальною площею 1,0000 га, у тому числі: 1,0000 га – пасовища (кадастровий номер 3523110100:02:002:5113 Перебийнісу Сергію Юрійовичу) державної власності, що перебуває у запасі, для ведення особистого селянського господарства (код класифікатора видів цільового призначення земель 01.03), розташовану на території Маловисківського району, Маловисківської міської ради (за межами населеного пункту).

4. Приступити до використання земельної ділянки після встановлення її меж в натурі (на місцевості) та здійснення державної реєстрації права приватної власності у Державному реєстрі речових прав.

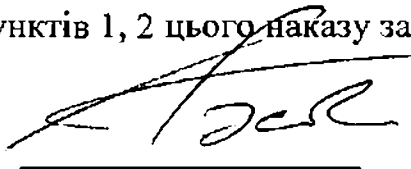
ГУ ДЕРЖГЕОКАДАСТРУ У КІРОВОГРАДСЬКІЙ ОБЛАСТІ
11-1057/21-15-СГ від 08.07.2015



5. Земельну ділянку використовувати за цільовим призначенням, з дотриманням вимог статей 20, 91, 103 Земельного кодексу України, Закону України "Про особисте селянське господарство" та інших нормативно-правових актів.

6. Контроль за виконанням пунктів 1, 2 цього наказу залишаю за собою.

В.о. начальника
Головного управління



Бабік Д.В.





ДЕРЖАВНА СЛУЖБА УКРАЇНИ З ПИТАНЬ ГЕОДЕЗІЇ, КАРТОГРАФІЇ ТА КАДАСТРУ

Головне управління Держгеокадастру у Кіровоградській області

вул. Тимірязєва, 84, м. Кіровоград, 25006, тел. (0522) 24-72-30, факс (0522) 24-29-47

E-mail: Kirovograd_gu@dazru.gov.ua Ідентифікаційний код 39767636

08.07.2015 11-1058/21-15-СГ

НАКАЗ

**Про затвердження документації
із землеустрою та надання земельної
ділянки у власність**

Відповідно до статей 15-1, 116, 118, 121, 122 Земельного кодексу України, Закону України "Про особисте селянське господарство", Положення про Головне управління Держгеокадастру у Кіровоградській області, затвердженого Наказом Державної служби України з питань геодезії, картографії та кадастру від 03.03.2015 № 20, зареєстрованого у реєстрі 27.04.2015 за № 14441020000009862 та заяви гр. Левченка Юрія Васильовича

НАКАЗУЮ:

1. Затвердити "Проект землеустрою щодо відведення земельної ділянки у власність гр. Левченку Юрію Васильовичу для ведення особистого селянського господарства на території Маловисківського району Смолінської селищної ради (за межами населеного пункту).

2. Надати у власність гр. Левченку Юрію Васильовичу земельну ділянку загальною площею 1,0000 га, у тому числі: 1,0000 га – рілля (кадастровий номер 3523155700:02:000:5070), за рахунок земель сільськогосподарського призначення державної власності, що перебувають в запасі, для ведення особистого селянського господарства (код-класифікатора видів цільового призначення земель 01.03), розташовану на території Маловисківського району, Смолінської селищної ради (за межами населеного пункту).

3. Приступити до використання земельної ділянки після встановлення її меж в натурі (на місцевості) та здійснення державної реєстрації права приватної власності у державному реєстрі речових прав.

4. Земельну ділянку використовувати за цільовим призначенням, з дотриманням вимог статей 20, 91, 103 Земельного кодексу України "Про особисте селянське господарство" та інших нормативно-правових актів.

5. Контроль за виконанням пунктів 1, 2 цього наказу залишаю за собою.

В.о. начальника
Головного управління

Бабік Д.В.

ГУ ДЕРЖГЕОКАДАСТРУ У КІРОВОГРАДСЬКІЙ ОБЛАСТІ
11-1058/21-15-СГ від 08.07.2015

