



ДЕРЖАВНА СЛУЖБА УКРАЇНИ З ПИТАНЬ ГЕОДЕЗІЇ, КАРТОГРАФІЇ ТА
КАДАСТРУ

Головне управління Держгеокадастру у Кіровоградській області

вул. Академіка Корольова, 26, м. Кіровоград, 25030, тел. (0522) 34-61-44, факс 34-61-39

E-mail: kirovohrad@land.gov.ua Код ЄДРПОУ 39767636

11.04.2016 11-3171/14-16-СГ **НАКАЗ**

**Про затвердження документації
із землеустрою та надання
земельної ділянки у власність
без зміни цільового призначення**

Відповідно до статей 15¹, 20, 116, 118, 121 та 122 Земельного кодексу України, Положення про Головне управління Держгеокадастру у Кіровоградській області, затвердженого наказом Держгеокадастру від 03.03.2015 № 20,

НАКАЗУЮ:

1. Затвердити проект землеустрою щодо відведення земельної ділянки у власність для ведення особистого селянського господарства на території Витязівської сільської ради Бобринецького району Кіровоградської області.

2. Надати Кузенку Віктору Олексійовичу у власність земельну ділянку площею 2,0000 га, в тому числі: пасовища площею 2,0000 га (кадастровий номер 3520883200:02:000:5209) із земель сільськогосподарського призначення державної власності, що перебувають у запасі, без зміни цільового призначення для ведення особистого селянського господарства, розташовану на території Витязівської сільської ради Бобринецького району Кіровоградської області.

3. Право власності на земельну ділянку (кадастровий номер 3520883200:02:000:5209) виникає з моменту державної реєстрації цього права та оформлюється відповідно до Закону України "Про державну реєстрацію речових прав на нерухоме майно та їх обтяжень".

4. Контроль за виконанням цього наказу залишаю за собою.

В.о. начальника
Головного управління

Піньковський А.В.





ДЕРЖАВНА СЛУЖБА УКРАЇНИ З ПИТАНЬ ГЕОДЕЗІЇ, КАРТОГРАФІЇ ТА
КАДАСТРУ

Головне управління Держгеокадастру у Кіровоградській області

вул. Академіка Корольова, 26, м. Кіровоград, 25030, тел. (0522) 34-61-44, факс 34-61-39
E-mail: kirovohrad@land.gov.ua Код ЄДРПОУ 39767636

01.04.2016 11-2634/14-16-**НАКАЗ**

**Про затвердження документації
із землеустрою та надання
земельної ділянки у власність
без зміни цільового призначення**

Відповідно до статей 15¹, 20, 116, 118, 121 та 122 Земельного кодексу України, Положення про Головне управління Держгеокадастру у Кіровоградській області, затвердженого наказом Держгеокадастру від 03.03.2015 № 20,

НАКАЗУЮ:

1. Затвердити проект землеустрою щодо відведення земельної ділянки у власність для ведення особистого селянського господарства на території Мошоринської сільської ради Знаменського району Кіровоградської області.
2. Надати Трохіниній Світлані Володимирівні у власність земельну ділянку площею 1,4116 га, в тому числі: пасовища площею 1,4116 га (кадастровий номер 3522284200:52:000:0017) із земель сільськогосподарського призначення державної власності, що перебувають у запасі без зміни цільового призначення для ведення особистого селянського господарства, розташовану на території Мошоринської сільської ради Знаменського району Кіровоградської області.
3. Право власності на земельну ділянку (кадастровий номер 3522284200:52:000:0017) виникає з моменту державної реєстрації цього права та оформлюється відповідно до Закону України "Про державну реєстрацію речових прав на нерухоме майно та їх обтяжень".
4. Контроль за виконанням цього наказу залишаю за собою.

В.о. начальника
Головного управління

Піньковський А.В.





ДЕРЖАВНА СЛУЖБА УКРАЇНИ З ПИТАНЬ ГЕОДЕЗІЇ, КАРТОГРАФІЇ ТА
КАДАСТРУ

Головне управління Держгеокадастру у Кіровоградській області

вул.Академіка Корольова, 26, м.Кіровоград, 25030, тел.(0522) 34-61-44, факс 34-61-39

E-mail: kirovohrad@land.gov.ua Код ЄДРПОУ 39767636

01.04.2016 11-2635/14-16-**НАКАЗ**

**Про затвердження документації
із землеустрою та надання
земельної ділянки у власність
без зміни цільового призначення**

Відповідно до статей 15¹, 20, 116, 118, 121 та 122 Земельного кодексу України, Положення про Головне управління Держгеокадастру у Кіровоградській області, затвердженого наказом Держгеокадастру від 03.03.2015 № 20,

НАКАЗУЮ:

1. Затвердити проект землеустрою щодо відведення земельної ділянки у власність для ведення особистого селянського господарства на території Диківської сільської ради Знам'янського району Кіровоградської області.

2. Надати Замлинському Роману Юрійовичу у власність земельну ділянку площею 2,0000 га, в тому числі: пасовища площею 2,0000 га (кадастровий номер 3522281200:02:000:5063) із земель сільськогосподарського призначення державної власності, що перебувають у запасі без зміни цільового призначення для ведення особистого селянського господарства, розташовану на території Диківської сільської ради Знам'янського району Кіровоградської області.

3. Право власності на земельну ділянку (кадастровий номер 3522281200:02:000:5063) виникає з моменту державної реєстрації цього права та оформлюється відповідно до Закону України "Про державну реєстрацію речових прав на нерухоме майно та їх обтяжень".

4. Контроль за виконанням цього наказу залишаю за собою.

В.о. начальника
Головного управління

Піньковський А.В.





ДЕРЖАВНА СЛУЖБА УКРАЇНИ З ПИТАНЬ ГЕОДЕЗІЇ, КАРТОГРАФІЇ ТА
КАДАСТРУ

Головне управління Держгеокадастру у Кіровоградській області

вул.АкадемікаКорольова, 26, м.Кіровоград, 25030, тел.(0522) 34-61-44, факс 34-61-39

E-mail:kirovohrad@land.gov.uaКод ЄДРПОУ 39767636

01.04.2016 11-2636/14-16-СГ **НАКАЗ**

**Про надання дозволу на
розроблення документації
із землеустрою**

Відповідно до статей 15¹, 116, 118, 121, 122 та 186 Земельного кодексу України, Положення про Головне управління Держгеокадастру у Кіровоградській області, затвердженого наказом Держгеокадастру від 03.03.2015 № 20,

НАКАЗУЮ:

1. Надати Дяченку Володимирі Олександровичу дозвіл на розроблення проекту землеустрою щодо відведення земельної ділянки у власність із земель сільськогосподарського призначення державної власності, що перебувають у резерві розташованої на території Бобринецького району Бобринецької міської ради, Орієнтовний розмір земельної ділянки 2,0000 га, у тому числі: 2,0000 га-рілля, із цільовим призначенням – для ведення особистого селянського господарства.

2. Розроблений проект землеустрою щодо відведення земельної ділянки у власність підлягає погодженню та затвердженню відповідно до вимог чинного законодавства.

3. Керівнику відділу Держгеокадастру у Бобринецькому районі при надходженні проекту землеустрою щодо відведення земельної ділянки у власність забезпечити в установленому законодавством порядку:

3.1. погодження проекту землеустрою щодо відведення земельної ділянки у власність;

3.2. реєстрацію земельної ділянки у Державному земельному кадастрі.

4. Контроль за виконанням цього наказу залишаю за собою.

В.о. начальника Головного управління

Піньківський А.В.





ДЕРЖАВНА СЛУЖБА УКРАЇНИ З ПИТАНЬ ГЕОДЕЗІЇ, КАРТОГРАФІЇ ТА
КАДАСТРУ

Головне управління Держгеокадастру у Кіровоградській області

вул. Академіка Корольова, 26, м. Кіровоград, 25030, тел. (0522) 34-61-44, факс 34-61-39

E-mail: kirovohrad@land.gov.ua Кол ЄДРПОУ 39767636

01.04.2016 11-2637/14-16-СГ **НАКАЗ**

**Про надання дозволу на
розроблення документації
із землеустрою**

Відповідно до статей 15¹, 116, 118, 121, 122 та 186 Земельного кодексу України, Положення про Головне управління Держгеокадастру у Кіровоградській області, затвердженого наказом Держгеокадастру від 03.03.2015 № 20,

НАКАЗУЮ:

1. Надати Кірілову Ярославу Олександровичу дозвіл на розроблення проекту землеустрою щодо відведення земельної ділянки у власність із земель сільськогосподарського призначення державної власності, розташованої на території Бобринецького району Бобринецької міської ради. Орієнтовний розмір земельної ділянки 2,0000 га, у тому числі: 2,0000 га-рілля, із цільовим призначенням – для ведення особистого селянського господарства.

2. Розроблений проект землеустрою щодо відведення земельної ділянки у власність підлягає погодженню та затвердженню відповідно до вимог чинного законодавства.

3. Керівнику відділу Держгеокадастру у Бобринецькому районі при надходженні проекту землеустрою щодо відведення земельної ділянки у власність забезпечити в установленому законодавством порядку:

3.1. погодження проекту землеустрою щодо відведення земельної ділянки у власність;

3.2. реєстрацію земельної ділянки у Державному земельному кадастрі.

4. Контроль за виконанням цього наказу залишаю за собою.

В.о. начальника Головного управління

Пиньківський А.В.





ДЕРЖАВНА СЛУЖБА УКРАЇНИ З ПИТАНЬ ГЕОДЕЗІЇ, КАРТОГРАФІЇ ТА
КАДАСТРУ

Головне управління Держгеокадастру у Кіровоградській області

вул.АкадемікаКорольова, 26, м.Кіровоград, 25030, тел.(0522) 34-61-44, факс 34-61-39

E-mail:kifovohrad@land.gov.uaКодЄДРПОУ 39767636

01.04.2016 11-2638/14-16-СГ НАКАЗ

**Про надання дозволу на
розроблення документації
із землеустрою**

Відповідно до статей 15¹, 116, 118, 121, 122 та 186 Земельного кодексу України, Положення про Головне управління Держгеокадастру у Кіровоградській області, затвердженого наказом Держгеокадастру від 03.03.2015 № 20;

НАКАЗУЮ:

1. Надати Прохорову Олександрю Георгійовичу дозвіл на розроблення проекту землеустрою щодо відведення земельної ділянки у власність із земель сільськогосподарського призначення державної власності, що перебувають у резерві розташовані на території Бобринецького району Бобринецької міської ради. Орієнтовний розмір земельної ділянки 2,0000 га, у тому числі: 2,0000 га-рілля, із цільовим призначенням – для ведення особистого селянського господарства.

2. Розроблений проект землеустрою щодо відведення земельної ділянки у власність підлягає погодженню та затвердженню відповідно до вимог чинного законодавства.

3. Керівнику відділу Держгеокадастру у Бобринецькому районі при надходженні проекту землеустрою щодо відведення земельної ділянки у власність забезпечити в установленому законодавством порядку:

3.1. погодження проекту землеустрою щодо відведення земельної ділянки у власність;

3.2. реєстрацію земельної ділянки у Державному земельному кадастрі.

4. Контроль за виконанням цього наказу залишаю за собою.

В.о. начальника Головного управління

Пнікiвський А.В.





ДЕРЖАВНА СЛУЖБА УКРАЇНИ З ПИТАНЬ ГЕОДЕЗІЇ, КАРТОГРАФІЇ ТА
КАДАСТРУ

Головне управління Держгеокадастру у Кіровоградській області

вул. Академіка Корольова, 26, м. Кіровоград, 25030, тел. (0522) 34-61-44, факс 34-61-39

E-mail: kirovohrad@land.gov.ua Код ЄДРПОУ 39767636

01.04.2016 11-2639/14-16-СГ **НАКАЗ**

**Про надання дозволу на
розроблення документації
із землеустрою**

Відповідно до статей 15¹, 116, 118, 121, 122 та 186 Земельного кодексу України, Положення про Головне управління Держгеокадастру у Кіровоградській області, затвердженого наказом Держгеокадастру від 03.03.2015 № 20,

НАКАЗУЮ:

1. Надати Шарабідзе Олександрю Анатолійовичу дозвіл на розроблення проекту землеустрою щодо відведення земельної ділянки у власність із земель сільськогосподарського призначення державної власності, що перебувають у резерві розташованої на території Бобринецького району Бобринецької міської ради. Орієнтовний розмір земельної ділянки 2,0000 га, у тому числі: 2,0000 га рілля, із цільовим призначенням – для ведення особистого селянського господарства.

2. Розроблений проект землеустрою щодо відведення земельної ділянки у власність підлягає погодженню та затвердженню відповідно до вимог чинного законодавства.

3. Керівнику відділу Держгеокадастру у Бобринецькому районі при надходженні проекту землеустрою щодо відведення земельної ділянки у власність забезпечити в установленому законодавством порядку:

3.1. погодження проекту землеустрою щодо відведення земельної ділянки у власність;

3.2. реєстрацію земельної ділянки у Державному земельному кадастрі.

4. Контроль за виконанням цього наказу залишаю за собою

В.о. начальника Головного управління


Пнікiвський А.В.





ДЕРЖАВНА СЛУЖБА УКРАЇНИ З ПИТАНЬ ГЕОДЕЗІЇ, КАРТОГРАФІЇ ТА
КАДАСТРУ

Головне управління Держгеокадастру у Кіровоградській області

вул. Академіка Корольова, 26, м. Кіровоград, 25030, тел. (0522) 34-61-44, факс 34-61-39

E-mail: kirovohrad@land.gov.ua Код ЄДРПОУ 39767636

01.04.2016 11-2640/14-16-СГ НАКАЗ

**Про надання дозволу на
розроблення документації
із землеустрою**

Відповідно до статей 15¹, 116, 118, 121, 122 та 186 Земельного кодексу України, Положення про Головне управління Держгеокадастру у Кіровоградській області, затвердженого наказом Держгеокадастру від 03.03.2015 № 20,

НАКАЗУЮ:

1. Надати Кедіку Сергію Юрійовичу дозвіл на розроблення проекту землеустрою щодо відведення земельної ділянки у власність із земель сільськогосподарського призначення державної власності, що перебувають у резерві розташовані на території Бобринецького району Бобринецької міської ради. Орієнтовний розмір земельної ділянки 2,0000 га, у тому числі: 2,0000 га-рілля, із цільовим призначенням – для ведення особистого селянського господарства.

2. Розроблений проект землеустрою щодо відведення земельної ділянки у власність підлягає погодженню та затвердженню відповідно до вимог чинного законодавства.

3. Керівнику відділу Держгеокадастру у Бобринецькому районі при надходженні проекту землеустрою щодо відведення земельної ділянки у власність забезпечити в установленому законодавством порядку:

3.1. погодження проекту землеустрою щодо відведення земельної ділянки у власність;

3.2. реєстрацію земельної ділянки у Державному земельному кадастрі.

4. Контроль за виконанням цього наказу залишаю за собою.

В.о. начальника Головного управління

Пивоварський А.В.





ДЕРЖАВНА СЛУЖБА УКРАЇНИ З ПИТАНЬ ГЕОДЕЗІЇ, КАРТОГРАФІЇ ТА
КАДАСТРУ

Головне управління Держгеокадастру у Кіровоградській області

вул.Академіка Корольова, 26, м.Кіровоград, 25030, тел.(0522) 34-61-44, факс 34-61-39

E-mail: kirovohrad@land.gov.ua Код ЄДРПОУ 39767636

01.04.2016 11-2641/14-16-СГ **НАКАЗ**

**Про затвердження документації
із землеустрою та надання
земельної ділянки у власність
без зміни цільового призначення**

Відповідно до статей 15¹, 20, 116, 118, 121 та 122 Земельного кодексу України, Положення про Головне управління Держгеокадастру у Кіровоградській області, затвердженого наказом Держгеокадастру від 03.03.2015 № 20,

НАКАЗУЮ:

1. Затвердити проект землеустрою щодо відведення земельної ділянки у власність для ведення особистого селянського господарства на території Диківської сільської ради Знаменського району Кіровоградської області.

2. Надати Шполянському Ігорю Владиславовичу у власність земельну ділянку площею 2,0000 га, в тому числі: рілля площею 2,0000 га (кадастровий номер 3522281200:02:000:5065) із земель сільськогосподарського призначення державної власності, що перебувають у запасі без зміни цільового призначення для ведення особистого селянського господарства, розташовану на території Диківської сільської ради Знаменського району Кіровоградської області.

3. Право власності на земельну ділянку (кадастровий номер 3522281200:02:000:5065) виникає з моменту державної реєстрації цього права та оформлюється відповідно до Закону України "Про державну реєстрацію речових прав на нерухоме майно та їх обтяжень".

4. Контроль за виконанням цього наказу залишаю за собою.

В.о. начальника
Головного управління

Піньковський А.В.

Головне управління Держгеокадастру у Кіровоградській області
11-2641/14-16-СГ від 01.04.2016





ДЕРЖАВНА СЛУЖБА УКРАЇНИ З ПИТАНЬ ГЕОДЕЗІЇ, КАРТОГРАФІЇ ТА
КАДАСТРУ

Головне управління Держгеокадастру у Кіровоградській області

вул.АкадемікаКорольова, 26, м.Кіровоград, 25030, тел.(0522) 34-61-44, факс 34-61-39

E-mail:kirovohrad@land.gov.uaКодЄДРПОУ 39767636

01.04.2016 11-2642/14-16-СГ **НАКАЗ**

**Про надання дозволу на
розроблення документації
із землеустрою**

Відповідно до статей 15¹, 116, 118, 121, 122 та 186 Земельного кодексу України, Положення про Головне управління Держгеокадастру у Кіровоградській області, затвердженого наказом Держгеокадастру від 03.03.2015 № 20,

НАКАЗУЮ:

1. Надати Шаповалову Миколі Миколайовичу дозвіл на розроблення проекту землеустрою щодо відведення земельної ділянки у власність із земель сільськогосподарського призначення державної власності, що перебувають у резерві розташованої на території Бобринецького району Бобринецької міської ради. Орієнтовний розмір земельної ділянки 2,0000 га, у тому числі: 2,0000 га-рілля, із цільовим призначенням – для ведення особистого селянського господарства.

2. Розроблений проект землеустрою щодо відведення земельної ділянки у власність підлягає погодженню та затвердженню відповідно до вимог чинного законодавства.

3. Керівнику відділу Держгеокадастру у Бобринецькому районі при надходженні проекту землеустрою щодо відведення земельної ділянки у власність забезпечити в установленому законодавством порядку:

3.1. погодження проекту землеустрою щодо відведення земельної ділянки у власність;

3.2. реєстрацію земельної ділянки у Державному земельному кадастрі.

4. Контроль за виконанням цього наказу залишаю за собою.

В.о. начальника Головного управління _____


Пінковський А.В.





ДЕРЖАВНА СЛУЖБА УКРАЇНИ З ПИТАНЬ ГЕОДЕЗІЇ, КАРТОГРАФІЇ ТА
КАДАСТРУ

Головне управління Держгеокадастру у Кіровоградській області

вул.АкадемікаКорольова, 26, м.Кіровоград, 25030, тел.(0522) 34-61-44, факс 34-61-39

E-mail:kirovohrad@land.gov.uaКодЄДРПОУ 39767636

01.04.2016 11-2643/14-16-СГ НАКАЗ

Про надання дозволу на
розроблення документації
із землеустрою

Відповідно до статей 15¹, 116, 118, 121, 122 та 186 Земельного кодексу України, Положення про Головне управління Держгеокадастру у Кіровоградській області, затвердженого наказом Держгеокадастру від 03.03.2015 № 20,

НАКАЗУЮ:

1. Надати Бондарю Віктору Миколайовичу дозвіл на розроблення проекту землеустрою щодо відведення земельної ділянки у власність із земель сільськогосподарського призначення державної власності, що перебувають у резерві розташованої на території Бобринецького району Бобринецької міської ради. Орієнтовний розмір земельної ділянки 2,0000 га, у тому числі: 2,0000 га-рілля, із цільовим призначенням – для ведення особистого селянського господарства.

2. Розроблений проект землеустрою щодо відведення земельної ділянки у власність підлягає погодженню та затвердженню відповідно до вимог чинного законодавства.

3. Керівнику відділу Держгеокадастру у Бобринецькому районі при надходженні проекту землеустрою щодо відведення земельної ділянки у власність забезпечити в установленому законодавством порядку:

3.1. погодження проекту землеустрою щодо відведення земельної ділянки у власність;

3.2. реєстрацію земельної ділянки у Державному земельному кадастрі.

4. Контроль за виконанням цього наказу залишаю за собою.

В.о. начальника Головного управління _____


Піньковський А.В.





ДЕРЖАВНА СЛУЖБА УКРАЇНИ З ПИТАНЬ ГЕОДЕЗІЇ, КАРТОГРАФІЇ ТА
КАДАСТРУ

Головне управління Держгеокадастру у Кіровоградській області

вул. Академіка Корольова, 26, м. Кіровоград, 25030, тел. (0522) 34-61-44, факс 34-61-39

E-mail: kirovohrad@land.gov.ua Код ЄДРПОУ 39767636

01.04.2016 11-2644/14-16-СГ **НАКАЗ**

**Про надання дозволу на
розроблення документації
із землеустрою**

Відповідно до статей 15¹, 116, 118, 121, 122 та 186 Земельного кодексу України, Положення про Головне управління Держгеокадастру у Кіровоградській області, затвердженого наказом Держгеокадастру від 03.03.2015 № 20,

НАКАЗУЮ:

1. Надати Александровському Олександровичу дозвіл на розроблення проекту землеустрою щодо відведення земельної ділянки у власність із земель сільськогосподарського призначення державної власності, що перебувають у резерві розташовані на території Бобринецького району Бобринецької міської ради. Орієнтовний розмір земельної ділянки 2,0000 га, у тому числі: 2,0000 га-рілля, із цільовим призначенням – для ведення особистого селянського господарства.

2. Розроблений проект землеустрою щодо відведення земельної ділянки у власність підлягає погодженню та затвердженню відповідно до вимог чинного законодавства.

3. Керівнику відділу Держгеокадастру у Бобринецькому районі при надходженні проекту землеустрою щодо відведення земельної ділянки у власність забезпечити в установленому законодавством порядку:

3.1. погодження проекту землеустрою щодо відведення земельної ділянки у власність;

3.2. реєстрацію земельної ділянки у Державному земельному кадастрі.

4. Контроль за виконанням цього наказу залишаю за собою.

В.о. начальника Головного управління

Пиньковський А.В.





ДЕРЖАВНА СЛУЖБА УКРАЇНИ З ПИТАНЬ ГЕОДЕЗІЇ, КАРТОГРАФІЇ ТА
КАДАСТРУ

Головне управління Держгеокадастру у Кіровоградській області

вул. Академіка Корольова, 26, м. Кіровоград, 25030, тел. (0522) 34-61-44, факс 34-61-39
E-mail: kirovohrad@land.gov.ua Код ЄДРПОУ 39767636

01.04.2016 11-2645/14-16-СГ **НАКАЗ**

**Про надання дозволу на
розроблення документації
із землеустрою**

Відповідно до статей 15¹, 116, 118, 121, 122 та 186 Земельного кодексу України, Положення про Головне управління Держгеокадастру у Кіровоградській області, затвердженого наказом Держгеокадастру від 03.03.2015 № 20,

НАКАЗУЮ:

1. Надати Шерстюку Євгенію Петровичу дозвіл на розроблення проекту землеустрою щодо відведення земельної ділянки у власність із земель сільськогосподарського призначення державної власності, що перебувають у резерві розташовані на території Бобринецького району Бобринецької міської ради. Орієнтовний розмір земельної ділянки 2,0000 га, у тому числі: 2,0000 га-рілля, із цільовим призначенням – для ведення особистого селянського господарства.

2. Розроблений проект землеустрою щодо відведення земельної ділянки у власність підлягає погодженню та затвердженню відповідно до вимог чинного законодавства.

3. Керівнику відділу Держгеокадастру у Бобринецькому районі при надходженні проекту землеустрою щодо відведення земельної ділянки у власність забезпечити в установленому законодавством порядку:

3.1. погодження проекту землеустрою щодо відведення земельної ділянки у власність;

3.2. реєстрацію земельної ділянки у Державному земельному кадастрі.

4. Контроль за виконанням цього наказу залишаю за собою.

В.о. начальника Головного управління _____


Півковський А.В.





ДЕРЖАВНА СЛУЖБА УКРАЇНИ З ПИТАНЬ ГЕОДЕЗІЇ, КАРТОГРАФІЇ ТА
КАДАСТРУ

Головне управління Держгеокадастру у Кіровоградській області

вул. Академіка Корольова, 26, м. Кіровоград, 25030, тел. (0522) 34-61-44, факс 34-61-39

E-mail: kirovohrad@land.gov.ua Кол. ЄДРПОУ 39767636

~~01.04.2016 11-2646/14-16-СГ~~

НАКАЗ

Про надання дозволу на
розроблення документації
із землеустрою

Відповідно до статей 15¹, 116, 118, 121, 122 та 186 Земельного кодексу України, Положення про Головне управління Держгеокадастру у Кіровоградській області, затвердженого наказом Держгеокадастру від 03.03.2015 № 20,

НАКАЗУЮ:

1. Надати Полтавчуку Михайлу Олександровичу дозвіл на розроблення проекту землеустрою щодо відведення земельної ділянки у власність із земель сільськогосподарського призначення державної власності, що перебувають у резерві розташовані на території Бобринецького району Бобринецької міської ради. Орієнтовний розмір земельної ділянки 2,0000 га, у тому числі: 2,0000 га рілля, із цільовим призначенням – для ведення особистого селянського господарства.

2. Розроблений проект землеустрою щодо відведення земельної ділянки у власність підлягає погодженню та затвердженню відповідно до вимог чинного законодавства.

3. Керівнику відділу Держгеокадастру у Бобринецькому районі при надходженні проекту землеустрою щодо відведення земельної ділянки у власність забезпечити в установленому законодавством порядку:

3.1. погодження проекту землеустрою щодо відведення земельної ділянки у власність;

3.2. реєстрацію земельної ділянки у Державному земельному кадастрі.

4. Контроль за виконанням цього наказу залишаю за собою.

В.о. начальника Головного управління _____


ПІНЬКОВСЬКИЙ А.В.





ДЕРЖАВНА СЛУЖБА УКРАЇНИ З ПИТАНЬ ГЕОДЕЗІЇ, КАРТОГРАФІЇ ТА
КАДАСТРУ

Головне управління Держгеокадастру у Кіровоградській області

вул. Академіка Корольова, 26, м. Кіровоград, 25030, тел. (0522) 34-61-44, факс 34-61-39

E-mail: kirovohrad@land.gov.ua Код ЄДРПОУ 39767636

01.04.2016 11-2647/14-16-СГ НАКАЗ

**Про затвердження документації
із землеустрою та надання
земельної ділянки у власність
без зміни цільового призначення**

Відповідно до статей 15¹, 20, 116, 118, 121 та 122 Земельного кодексу України, Положення про Головне управління Держгеокадастру у Кіровоградській області, затвердженого наказом Держгеокадастру від 03.03.2015 № 20,

НАКАЗУЮ:

1. Затвердити проект землеустрою щодо відведення земельної ділянки у власність для ведення особистого селянського господарства на території Диківської сільської ради Знам'янського району Кіровоградської області.

2. Надати Пирлі Андрію Юрійовичу у власність земельну ділянку площею 2,0000 га, в тому числі: пасовища площею 2,0000 га (кадастровий номер 3522281200:02:000:5064) із земель сільськогосподарського призначення державної власності, що перебувають у запасі без зміни цільового призначення для ведення особистого селянського господарства, розташовану на території Диківської сільської ради Знам'янського району Кіровоградської області.

3. Право власності на земельну ділянку (кадастровий номер 3522281200:02:000:5064) виникає з моменту державної реєстрації цього права та оформлюється відповідно до Закону України "Про державну реєстрацію речових прав на нерухоме майно та їх обтяжень".

4. Контроль за виконанням цього наказу залишаю за собою.

В.о. начальника
Головного управління

Піньковський А.В.





ДЕРЖАВНА СЛУЖБА УКРАЇНИ З ПИТАНЬ ГЕОДЕЗІЇ, КАРТОГРАФІЇ ТА
КАДАСТРУ

Головне управління Держгеокадастру у Кіровоградській області

вул. Академіка Корольова, 26, м. Кіровоград, 25030, тел. (0522) 34-61-44, факс 34-61-39

E-mail: kirovohrad@land.gov.ua Код ЄДРПОУ 39767636

~~01.04.2016 11-2648/14-16-СГ~~ **НАКАЗ**

**Про надання дозволу на
розроблення документації
із землеустрою**

Відповідно до статей 15¹, 116, 118, 121, 122 та 186 Земельного кодексу України, Положення про Головне управління Держгеокадастру у Кіровоградській області, затвердженого наказом Держгеокадастру від 03.03.2015 № 20,

НАКАЗУЮ:

1. Надати Резніку Федору Петровичу дозвіл на розроблення проекту землеустрою щодо відведення земельної ділянки у власність із земель сільськогосподарського призначення державної власності, що перебувають у резерві розташовані на території Бобринецького району Бобринецької міської ради. Орієнтовний розмір земельної ділянки 2,0000 га, у тому числі: 2,0000 га-рілля, із цільовим призначенням – для ведення особистого селянського господарства.

2. Розроблений проект землеустрою щодо відведення земельної ділянки у власність підлягає погодженню та затвердженню відповідно до вимог чинного законодавства.


3. Керівнику відділу Держгеокадастру у Бобринецькому районі при надходженні проекту землеустрою щодо відведення земельної ділянки у власність забезпечити в установленому законодавством порядку:

3.1. погодження проекту землеустрою щодо відведення земельної ділянки у власність;

3.2. реєстрацію земельної ділянки у Державному земельному кадастрі.

4. Контроль за виконанням цього наказу залишаю за собою.

В.о. начальника Головного управління _____


Піньковський А.В.





ДЕРЖАВНА СЛУЖБА УКРАЇНИ З ПИТАНЬ ГЕОДЕЗІЇ, КАРТОГРАФІЇ ТА
КАДАСТРУ

Головне управління Держгеокадастру у Кіровоградській області

вул. Академіка Корольова, 26, м. Кіровоград, 25030, тел. (0522) 34-61-44, факс 34-61-39

E-mail: kirovohrad@land.gov.ua Код ЄДРПОУ 39767636

01.04.2016 11-2649/14-16-СГ **НАКАЗ**

**Про надання дозволу на
розроблення документації
із землеустрою**

Відповідно до статей 15¹, 116, 118, 121, 122 та 186 Земельного кодексу України, Положення про Головне управління Держгеокадастру у Кіровоградській області, затвердженого наказом Держгеокадастру від 03.03.2015 № 20,

НАКАЗУЮ:

1. Надати Кадету Миколі Миколайовичу дозвіл на розроблення проекту землеустрою щодо відведення земельної ділянки у власність із земель сільськогосподарського призначення державної власності, що перебувають у резерві розташовані на території Бобринецького району Бобринецької міської ради. Орієнтовний розмір земельної ділянки 2,0000 га, у тому числі: 2,0000 га-рілля, із цільовим призначенням – для ведення особистого селянського господарства.

2. Розроблений проект землеустрою щодо відведення земельної ділянки у власність підлягає погодженню та затвердженню відповідно до вимог чинного законодавства.

3. Керівнику відділу Держгеокадастру у Бобринецькому районі при надходженні проекту землеустрою щодо відведення земельної ділянки у власність забезпечити в установленому законодавством порядку:

3.1. погодження проекту землеустрою щодо відведення земельної ділянки у власність;

3.2. реєстрацію земельної ділянки у Державному земельному кадастрі.

4. Контроль за виконанням цього наказу залишаю за собою.

В.о. начальника Головного управління

Пітьковський А.В.





ДЕРЖАВНА СЛУЖБА УКРАЇНИ З ПИТАНЬ ГЕОДЕЗІЇ, КАРТОГРАФІЇ ТА
КАДАСТРУ

Головне управління Держгеокадастру у Кіровоградській області

вул. Академіка Корольова, 26, м. Кіровоград, 25030, тел. (0522) 34-61-44, факс 34-61-39.

E-mail: kirovohrad@land.gov.ua Код ЄДРПОУ 39767636

~~01.04.2016 11-2650/14-16-СГ~~

НАКАЗ

Про надання дозволу на
розроблення документації
із землеустрою

Відповідно до статей 15¹, 116, 118, 121, 122 та 186 Земельного кодексу України, Положення про Головне управління Держгеокадастру у Кіровоградській області, затвердженого наказом Держгеокадастру від 03.03.2015 № 20,

НАКАЗУЮ:

1. Надати Корецькому В'ячеславу Валерійовичу дозвіл на розроблення проекту землеустрою щодо відведення земельної ділянки у власність із земель сільськогосподарського призначення державної власності, що перебувають у резерві розташованої на території Бобринецького району Бобринецької міської ради. Орієнтовний розмір земельної ділянки 2,0000 га, у тому числі: 2,0000 га-рілля, із цільовим призначенням – для ведення особистого селянського господарства.

2. Розроблений проект землеустрою щодо відведення земельної ділянки у власність підлягає погодженню та затвердженню відповідно до вимог чинного законодавства.

3. Керівнику відділу Держгеокадастру у Бобринецькому районі при надходженні проекту землеустрою щодо відведення земельної ділянки у власність забезпечити в установленому законодавством порядку:

3.1. погодження проекту землеустрою щодо відведення земельної ділянки у власність;

3.2. реєстрацію земельної ділянки у Державному земельному кадастрі.

4. Контроль за виконанням цього наказу залишаю за собою.

В.о. начальника Головного управління _____

Піньковський А.В.





ДЕРЖАВНА СЛУЖБА УКРАЇНИ З ПИТАНЬ ГЕОДЕЗІЇ, КАРТОГРАФІЇ ТА
КАДАСТРУ

Головне управління Держгеокадастру у Кіровоградській області

вул. Академіка Корольова, 26, м. Кіровоград, 25030, тел. (0522) 34-61-44, факс 34-61-39

E-mail: kirovohrad@land.gov.ua Код ЄДРПОУ 39767636

01.04.2016 11-2651/14-16-СГ НАКАЗ

Про надання дозволу на
розроблення документації
із землеустрою

Відповідно до статей 15¹, 116, 118, 121, 122 та 186 Земельного кодексу України, Положення про Головне управління Держгеокадастру у Кіровоградській області, затвердженого наказом Держгеокадастру від 03.03.2015 року №20

НАКАЗУЮ:

1. Надати Ковалю Юрію Федоровичу дозвіл на розроблення проекту землеустрою щодо відведення земельної ділянки у власність із земель сільськогосподарського призначення державної власності, що перебувають у запасі розташованої на території Знам'янського району Диківської сільської ради. Орієнтовний розмір земельної ділянки 1,0000га, у тому числі: 1,0000га-рілля із цільовим призначенням – для ведення особистого селянського господарства.

2. Розроблений проект землеустрою щодо відведення земельної ділянки у власність підлягає погодженню та затвердженню відповідно до вимог чинного законодавства.


3. Керівнику управління Держгеокадастру у Знам'янському районі при надходженні проекту землеустрою щодо відведення земельної ділянки у власність забезпечити в установленому законодавством порядку:

3.1. погодження проекту землеустрою щодо відведення земельної ділянки у власність;

3.2. реєстрацію земельної ділянки у Державному земельному кадастрі.

4. Контроль за виконанням цього наказу залишаю за собою.

В.о. начальника Головного управління _____


Піньковський А.В.





**ДЕРЖАВНА СЛУЖБА УКРАЇНИ З ПИТАНЬ ГЕОДЕЗІЇ, КАРТОГРАФІЇ ТА
КАДАСТРУ**

Головне управління Держгеокадастру у Кіровоградській області

вул.АкадемікаКорольова, 26, м.Кіровоград, 25030, тел.(0522) 34-61-44, факс 34-61-39

E-mail:kirovohrad@land.gov.uaКодЄДРПОУ 39767636

01.04.2016 11-2652/14-16-СГ **НАКАЗ**

**Про надання дозволу на
розроблення документації
із землеустрою**

Відповідно до статей 15¹, 116, 118, 121, 122 та 186 Земельного кодексу України, Положення про Головне управління Держгеокадастру у Кіровоградській області, затвердженого наказом Держгеокадастру від 03.03.2015 № 20,

НАКАЗУЮ:

1. Надати гр. Хвесьянову Віталію Петровичу дозвіл на розроблення проекту землеустрою щодо відведення земельної ділянки у власність із земель сільськогосподарського призначення державної власності, що перебувають у резервному фонді, розташованої на території Куцівської сільської ради, Новгородківського району, Кіровоградської області. Орієнтовний розмір земельної ділянки 1,3000 га, в тому числі: 1,3000 га – рілля, із цільовим призначенням – для ведення особистого селянського господарства.

2. Розроблений проект землеустрою щодо відведення земельної ділянки у власність підлягає погодженню та затвердженню відповідно до вимог чинного законодавства.

3. Керівнику відділу Держгеокадастру у Новгородківському районі при надходженні проекту землеустрою щодо відведення земельної ділянки у власність забезпечити в установленому законодавством порядку:

3.1. погодження проекту землеустрою щодо відведення земельної ділянки у власність;

3.2. реєстрацію земельної ділянки у Державному земельному кадастрі.

4. Контроль за виконанням цього наказу залишаю за собою.

В.о. начальника
Головного управління

Піньковський А.В.





ДЕРЖАВНА СЛУЖБА УКРАЇНИ З ПИТАНЬ ГЕОДЕЗІЇ, КАРТОГРАФІЇ ТА
КАДАСТРУ

Головне управління Держгеокадастру у Кіровоградській області

вул. Академіка Корольова, 26, м. Кіровоград, 25030, тел. (0522) 34-61-44, факс 34-61-39

E-mail: kirovohrad@land.gov.ua Код ЄДРПОУ 39767636

01.04.2016 11-2653/14-16-СГ **НАКАЗ**

**Про надання дозволу на
розроблення документації
із землеустрою**

Відповідно до статей 15¹, 116, 118, 121, 122 та 186 Земельного кодексу України, Положення про Головне управління Держгеокадастру у Кіровоградській області, затвердженого наказом Держгеокадастру від 03.03.2015 № 20,

НАКАЗУЮ:

1. Надати гр. Олійнику Віталію Івановичу дозвіл на розроблення проекту землеустрою щодо відведення земельної ділянки у власність із земель сільськогосподарського призначення державної власності, що перебувають у запасі, розташованої на території Новоандріївської сільської ради, Новгородківського району, Кіровоградської області. Орієнтовний розмір земельної ділянки 2,0000 га, в тому числі: 2,0000 га – під господарськими будівлями і дворами, із цільовим призначенням – для ведення особистого селянського господарства.

2. Розроблений проект землеустрою щодо відведення земельної ділянки у власність підлягає погодженню та затвердженню відповідно до вимог чинного законодавства.

3. Керівнику відділу Держгеокадастру у Новгородківському районі при надходженні проекту землеустрою щодо відведення земельної ділянки у власність забезпечити в установленому законодавством порядку:

3.1. погодження проекту землеустрою щодо відведення земельної ділянки у власність;

3.2. реєстрацію земельної ділянки у Державному земельному кадастрі.

4. Контроль за виконанням цього наказу залишаю за собою.

В.о. начальника
Головного управління

Піньковський А.В.





ДЕРЖАВНА СЛУЖБА УКРАЇНИ З ПИТАНЬ ГЕОДЕЗІЇ, КАРТОГРАФІЇ ТА
КАДАСТРУ

Головне управління Держгеокадастру у Кіровоградській області

вул.Академіка Корольова, 26, м.Кіровоград, 25030, тел.(0522) 34-61-44, факс 34-61-39

E-mail: kirovohrad@land.gov.ua Код ЄДРПОУ 39767636

01.04.2016 11-2654/14-16-СГ **НАКАЗ**

**Про затвердження документації
із землеустрою та надання
земельних ділянок у власність
без зміни цільового призначення**

Відповідно до статей 15¹, 20, 116, 118, 121 та 122 Земельного кодексу України, Положення про Головне управління Держгеокадастру у Кіровоградській області, затвердженого наказом Держгеокадастру від 03.03.2015 № 20,

НАКАЗУЮ:

1. Затвердити проект землеустрою щодо відведення земельних ділянок у власність для ведення особистого селянського господарства на території Подорожненської сільської ради Світловодського району Кіровоградської області.

2. Надати Медянику Григорію Максимовичу у власність земельні ділянки загальною площею 2,0000 га, в тому числі: рілля площею 2,0000 га, (кадастрові номери 3525287600:02:000:5153; 3525287600:02:000:5152) із земель сільськогосподарського призначення державної власності, що перебувають у резерві без зміни цільового призначення для ведення особистого селянського господарства, розташовані на території Подорожненської сільської ради Світловодського району Кіровоградської області.

3. Право власності на земельні ділянки (кадастрові номери 3525287600:02:000:5153; 3525287600:02:000:5152) виникає з моменту державної реєстрації цього права та оформлюється відповідно до Закону України "Про державну реєстрацію речових прав на нерухоме майно та їх обтяжень".

4. Контроль за виконанням цього наказу залишаю за собою.

В.о. начальника
Головного управління

Піньковський А.В.

Головне управління Держгеокадастру у Кіровоградській області
11-2654/14-16-СГ від 01.04.2016





ДЕРЖАВНА СЛУЖБА УКРАЇНИ З ПИТАНЬ ГЕОДЕЗІЇ, КАРТОГРАФІЇ ТА
КАДАСТРУ

Головне управління Держгеокадастру у Кіровоградській області

вул.АкадемікаКорольова, 26, м.Кіровоград, 25030, тел.(0522) 34-61-44, факс 34-61-39
E-mail:kirovohrad@land.gov.uaКодЄДРПОУ 39767636

01.04.2016 11-2655/14-16-СГ **НАКАЗ**

**Про надання дозволу на
розроблення документації
із землеустрою**

Відповідно до статей 15¹, 116, 118, 121, 122 та 186 Земельного кодексу України, Положення про Головне управління Держгеокадастру у Кіровоградській області, затвердженого наказом Держгеокадастру від 03.03.2015 № 20,

НАКАЗУЮ:

1. Надати гр. Філіпову Владиславу Михайловичу дозвіл на розроблення проекту землеустрою щодо відведення земельної ділянки у власність із земель сільськогосподарського призначення державної власності, що перебувають у резервному фонді, розташованої на території Микільської сільської ради, Світловодського району, Кіровоградської області. Орієнтовний розмір земельної ділянки 2,0000 га, в тому числі: 2,0000 га – рілля, із цільовим призначенням – для ведення особистого селянського господарства.

2. Розроблений проект землеустрою щодо відведення земельної ділянки у власність підлягає погодженню та затвердженню відповідно до вимог чинного законодавства.

3. Керівнику управління Держгеокадастру у Світловодському районі при надходженні проекту землеустрою щодо відведення земельної ділянки у власність забезпечити в установленому законодавством порядку:

3.1. погодження проекту землеустрою щодо відведення земельної ділянки у власність;

3.2. реєстрацію земельної ділянки у Державному земельному кадастрі.

4. Контроль за виконанням цього наказу залишаю за собою.

В.о. начальника
Головного управління

Піньковський А.В.





ДЕРЖАВНА СЛУЖБА УКРАЇНИ З ПИТАНЬ ГЕОДЕЗІЇ, КАРТОГРАФІЇ ТА
КАДАСТРУ

Головне управління Держгеокадастру у Кіровоградській області

вул.АкадемікаКорольова, 26, м.Кіровоград, 25030, тел.(0522) 34-61-44, факс 34-61-39

E-mail:kirovohrad@land.gov.ua КолЄДРПОУ 39767636

01.04.2016 11-2656/14-16-СГ **НАКАЗ**

**Про надання дозволу на
розроблення документації
із землеустрою**

Відповідно до статей 15¹, 116, 118, 121, 122 та 186 Земельного кодексу України, Положення про Головне управління Держгеокадастру у Кіровоградській області, затвердженого наказом Держгеокадастру від 03.03.2015 № 20,

НАКАЗУЮ:

1. Надати гр. Пилипчаку Миколі Володимировичу дозвіл на розроблення проекту землеустрою щодо відведення земельної ділянки у власність із земель сільськогосподарського призначення державної власності, що перебувають у запасі, розташованої на території Кіровської сільської ради, Долинського району, Кіровоградської області. Орієнтовний розмір земельної ділянки 2,0000 га, в тому числі: 2,0000 га – рілля, із цільовим призначенням – для ведення особистого селянського господарства.

2. Розроблений проект землеустрою щодо відведення земельної ділянки у власність підлягає погодженню та затвердженню відповідно до вимог чинного законодавства.

3. Керівнику відділу Держгеокадастру у Долинському районі при надходженні проекту землеустрою щодо відведення земельної ділянки у власність забезпечити в установленому законодавством порядку:

3.1. погодження проекту землеустрою щодо відведення земельної ділянки у власність;

3.2. реєстрацію земельної ділянки у Державному земельному кадастрі.

4. Контроль за виконанням цього наказу залишаю за собою.

В.о. начальника
Головного управління

Піньковський А.В.





ДЕРЖАВНА СЛУЖБА УКРАЇНИ З ПИТАНЬ ГЕОДЕЗІЇ, КАРТОГРАФІЇ ТА
КАДАСТРУ

Головне управління Держгеокадастру у Кіровоградській області

вул.Академіка Корольова, 26, м.Кіровоград, 25030, тел.(0522) 34-61-44, факс 34-61-39

E-mail:kirovohrad@land.gov.ua Код ЄДРПОУ 39767636

01.04.2016 11-2657/14-16-СГ **НАКАЗ**

**Про надання дозволу на
розроблення документації
із землеустрою**

Відповідно до статей 15¹, 116, 118, 121, 122 та 186 Земельного кодексу України, Положення про Головне управління Держгеокадастру у Кіровоградській області, затвердженого наказом Держгеокадастру від 03.03.2015 № 20,

НАКАЗУЮ:

1. Надати гр. Берднику Анатолію Вікторовичу дозвіл на розроблення проекту землеустрою щодо відведення земельної ділянки у власність із земель сільськогосподарського призначення державної власності, що перебувають у резервному фонді, розташовані на території Кіровської сільської ради, Долинського району, Кіровоградської області. Орієнтовний розмір земельної ділянки 1,7600 га, в тому числі: 1,7600 га – рілля, із цільовим призначенням – для ведення особистого селянського господарства.

2. Розроблений проект землеустрою щодо відведення земельної ділянки у власність підлягає погодженню та затвердженню відповідно до вимог чинного законодавства.

3. Керівнику відділу Держгеокадастру у Долинському районі при надходженні проекту землеустрою щодо відведення земельної ділянки у власність забезпечити в установленому законодавством порядку:

3.1. погодження проекту землеустрою щодо відведення земельної ділянки у власність;

3.2. реєстрацію земельної ділянки у Державному земельному кадастрі.

4. Контроль за виконанням цього наказу залишаю за собою.

В.о. начальника
Головного управління

Піньковський А.В.





ДЕРЖАВНА СЛУЖБА УКРАЇНИ З ПИТАНЬ ГЕОДЕЗІЇ, КАРТОГРАФІЇ ТА
КАДАСТРУ

Головне управління Держгеокадастру у Кіровоградській області

вул.Академіка Корольова, 26, м.Кіровоград, 25030, тел.(0522) 34-61-44, факс 34-61-39

E-mail: kirovohrad@land.gov.ua Код ЄДРПОУ 39767636

01.04.2016 11-2658/14-16-СГ **НАКАЗ**

**Про надання дозволу на
розроблення документації
із землеустрою**

Відповідно до статей 15¹, 116, 118, 121 та 122 Земельного кодексу України, Положення про Головне управління Держгеокадастру у Кіровоградській області, затвердженого наказом Держгеокадастру від 03.03.2015 № 20,

НАКАЗУЮ:

1. Надати Кочурку Олександрю Сергійовичу дозвіл на розроблення проекту землеустрою щодо відведення земельної ділянки у власність із земель сільськогосподарського призначення державної власності, що перебувають у резервному фонді, розташованої на території Бандурівської сільської ради Олександрійського району Кіровоградської області. Орієнтовний розмір земельної ділянки 0,1200 га - ріллі, із цільовим призначенням – для ведення індивідуального садівництва.

2. Розроблений проект землеустрою щодо відведення земельної ділянки у власність підлягає погодженню та затвердженню відповідно до вимог чинного законодавства.

3. Керівнику управління Держгеокадастру в Олександрійському районі при надходженні проекту землеустрою щодо відведення земельної ділянки у власність забезпечити в установленому законодавством порядку:

3.1. погодження проекту землеустрою щодо відведення земельної ділянки у власність;

3.2. реєстрацію земельної ділянки у Державному земельному кадастрі.

4. Контроль за виконанням цього наказу залишаю за собою.

В.о. начальника
Головного управління

Піньковський А.В.





ДЕРЖАВНА СЛУЖБА УКРАЇНИ З ПИТАНЬ ГЕОДЕЗІЇ, КАРТОГРАФІЇ ТА
КАДАСТРУ

Головне управління Держгеокадастру у Кіровоградській області

вул.Академіка Корольова, 26, м.Кіровоград, 25030, тел.(0522) 34-61-44, факс 34-61-39

E-mail:kirovohrad@land.gov.ua Код ЄДРПОУ 39767636

01.04.2016 11-2659/14-16-СГ **НАКАЗ**

**Про надання дозволу на
розроблення документації
із землеустрою**

Відповідно до статей 15¹, 116, 118, 121 та 122 Земельного кодексу України, Положення про Головне управління Держгеокадастру у Кіровоградській області, затвердженого наказом Держгеокадастру від 03.03.2015 № 20,

НАКАЗУЮ:

1. Надати Коломойченку Миколі Станіславовичу дозвіл на розроблення проекту землеустрою щодо відведення земельної ділянки у власність із земель сільськогосподарського призначення державної власності, що перебувають у резервному фонді, розташовані на території Бандурівської сільської ради Олександрійського району Кіровоградської області. Орієнтовний розмір земельної ділянки 0,1200 га - ріллі, із цільовим призначенням – для ведення індивідуального садівництва.

2. Розроблений проект землеустрою щодо відведення земельної ділянки у власність підлягає погодженню та затвердженню відповідно до вимог чинного законодавства.

3. Керівнику управління Держгеокадастру в Олександрійському районі при надходженні проекту землеустрою щодо відведення земельної ділянки у власність забезпечити в установленому законодавством порядку:

3.1. погодження проекту землеустрою щодо відведення земельної ділянки у власність;

3.2. реєстрацію земельної ділянки у Державному земельному кадастрі.

4. Контроль за виконанням цього наказу залишаю за собою.

В.о. начальника
Головного управління

Піньковський А.В.





ДЕРЖАВНА СЛУЖБА УКРАЇНИ З ПИТАНЬ ГЕОДЕЗІЇ, КАРТОГРАФІЇ ТА
КАДАСТРУ

Головне управління Держгеокадастру у Кіровоградській області

вул. Академіка Корольова, 26, м. Кіровоград, 25030, тел. (0522) 34-61-44, факс 34-61-39

E-mail: kirovohrad@land.gov.ua Код ЄДРПОУ 39767636

01.04.2016 11-2661/14-16-СГ **НАКАЗ**

**Про надання дозволу на
розроблення документації
із землеустрою**

Відповідно до статей 15¹, 116, 118, 121 та 122 Земельного кодексу України, Положення про Головне управління Держгеокадастру у Кіровоградській області, затвердженого наказом Держгеокадастру від 03.03.2015 № 20,

НАКАЗУЮ:

1. Надати Єрифі Леоніду Сергійовичу дозвіл на розроблення проекту землеустрою щодо відведення земельної ділянки у власність із земель сільськогосподарського призначення державної власності, що перебувають у резервному фонді, розташовані на території Бандурівської сільської ради Олександрійського району Кіровоградської області. Орієнтовний розмір земельної ділянки 0,1200 га - ріллі, із цільовим призначенням – для ведення індивідуального садівництва.

2. Розроблений проект землеустрою щодо відведення земельної ділянки у власність підлягає погодженню та затвердженню відповідно до вимог чинного законодавства.

3. Керівнику управління Держгеокадастру в Олександрійському районі при надходженні проекту землеустрою щодо відведення земельної ділянки у власність забезпечити в установленому законодавством порядку:

3.1. погодження проекту землеустрою щодо відведення земельної ділянки у власність;

3.2. реєстрацію земельної ділянки у Державному земельному кадастрі.

4. Контроль за виконанням цього наказу залишаю за собою.

В.о. начальника
Головного управління

Піньковський А.В.





**ДЕРЖАВНА СЛУЖБА УКРАЇНИ З ПИТАНЬ ГЕОДЕЗІЇ, КАРТОГРАФІЇ ТА
КАДАСТРУ**

Головне управління Держгеокадастру у Кіровоградській області

вул. Академіка Корольова, 26, м. Кіровоград, 25030, тел. (0522) 34-61-44, факс 34-61-39
E-mail: kirovohrad@land.gov.ua Код ЄДРПОУ 39767636

01.04.2016 11-2662/14-16-СГ **НАКАЗ**

**Про надання дозволу на
розроблення документації
із землеустрою**

Відповідно до статей 15¹, 116, 118, 121 та 122 Земельного кодексу України, Положення про Головне управління Держгеокадастру у Кіровоградській області, затвердженого наказом Держгеокадастру від 03.03.2015 № 20,

НАКАЗУЮ:

1. Надати Бульбі Ігорю Володимировичу дозвіл на розроблення проекту землеустрою щодо відведення земельної ділянки у власність із земель сільськогосподарського призначення державної власності, що перебувають у запасі, розташованої на території Бандурівської сільської ради Олександрійського району Кіровоградської області. Орієнтовний розмір земельної ділянки 0,1200 га, в тому числі: 0,1200 га ріллі, із цільовим призначенням – для ведення індивідуального садівництва

2. Розроблений проект землеустрою щодо відведення земельної ділянки у власність підлягає погодженню та затвердженню відповідно до вимог чинного законодавства.

3. Керівнику управління Держгеокадастру в Олександрійському районі при надходженні проекту землеустрою щодо відведення земельної ділянки у власність забезпечити в установленому законодавством порядку:

3.1. погодження проекту землеустрою щодо відведення земельної ділянки у власність;

3.2. реєстрацію земельної ділянки у Державному земельному кадастрі.

4. Контроль за виконанням цього наказу залишаю за собою.

В.о. начальника
Головного управління

Піньковський А.В.





ДЕРЖАВНА СЛУЖБА УКРАЇНИ З ПИТАНЬ ГЕОДЕЗІЇ, КАРТОГРАФІЇ ТА
КАДАСТРУ

Головне управління Держгеокадастру у Кіровоградській області

вул. Академіка Корольова, 26, м. Кіровоград, 25030, тел. (0522) 34-61-44, факс 34-61-39

E-mail: kirovohrad@land.gov.ua Код ЄДРПОУ 39767636

01.04.2016 11-2663/14-16-СГ **НАКАЗ**

**Про надання дозволу на
розроблення документації
із землеустрою**

Відповідно до статей 15¹, 116, 118, 121 та 122 Земельного кодексу України, Положення про Головне управління Держгеокадастру у Кіровоградській області, затвердженого наказом Держгеокадастру від 03.03.2015 № 20,

НАКАЗУЮ:

1. Надати Жбанкову Сергію Михайловичу дозвіл на розроблення проекту землеустрою щодо відведення земельної ділянки у власність із земель сільськогосподарського призначення державної власності, що перебувають у резервному фонді, розташованої на території Бандурівської сільської ради Олександрійського району Кіровоградської області. Орієнтовний розмір земельної ділянки 0,1200 га - ріллі, із цільовим призначенням – для ведення індивідуального садівництва.

2. Розроблений проект землеустрою щодо відведення земельної ділянки у власність підлягає погодженню та затвердженню відповідно до вимог чинного законодавства.

3. Керівнику управління Держгеокадастру в Олександрійському районі при надходженні проекту землеустрою щодо відведення земельної ділянки у власність забезпечити в установленому законодавством порядку:

3.1. погодження проекту землеустрою щодо відведення земельної ділянки у власність;

3.2. реєстрацію земельної ділянки у Державному земельному кадастрі.

4. Контроль за виконанням цього наказу залишаю за собою.

В.о. начальника
Головного управління

Піньковський А.В.





ДЕРЖАВНА СЛУЖБА УКРАЇНИ З ПИТАНЬ ГЕОДЕЗІЇ, КАРТОГРАФІЇ ТА
КАДАСТРУ

Головне управління Держгеокадастру у Кіровоградській області

вул. Академіка Корольова, 26, м. Кіровоград, 25030, тел. (0522) 34-61-44, факс 34-61-39

E-mail: kirovohrad@land.gov.ua Код ЄДРПОУ 39767636

01.04.2016 11-2664/14-16-СГ **НАКАЗ**

**Про надання дозволу на
розроблення документації
із землеустрою**

Відповідно до статей 15¹, 116, 118, 121 та 122 Земельного кодексу України, Положення про Головне управління Держгеокадастру у Кіровоградській області, затвердженого наказом Держгеокадастру від 03.03.2015 № 20,

НАКАЗУЮ:

1. Надати Костенку Віктору Андрійовичу дозвіл на розроблення проекту землеустрою щодо відведення земельної ділянки у власність із земель сільськогосподарського призначення державної власності, що перебувають у резервному фонді, розташовані на території Бандурівської сільської ради Олександрійського району Кіровоградської області. Орієнтовний розмір земельної ділянки 0,1200 га - ріллі, із цільовим призначенням – для ведення індивідуального садівництва.

2. Розроблений проект землеустрою щодо відведення земельної ділянки у власність підлягає погодженню та затвердженню відповідно до вимог чинного законодавства.

3. Керівнику управління Держгеокадастру в Олександрійському районі при надходженні проекту землеустрою щодо відведення земельної ділянки у власність забезпечити в установленому законодавством порядку:

3.1. погодження проекту землеустрою щодо відведення земельної ділянки у власність;

3.2. реєстрацію земельної ділянки у Державному земельному кадастрі.

4. Контроль за виконанням цього наказу залишаю за собою.

В.о. начальника
Головного управління

Піньковський А.В.





ДЕРЖАВНА СЛУЖБА УКРАЇНИ З ПИТАНЬ ГЕОДЕЗІЇ, КАРТОГРАФІЇ ТА
КАДАСТРУ

Головне управління Держгеокадастру у Кіровоградській області

вул.Академіка Корольова, 26, м.Кіровоград, 25030, тел.(0522) 34-61-44, факс 34-61-39

E-mail:kirovohrad@land.gov.ua Код ЄДРПОУ 39767636

01.04.2016 11-2665/14-16-СГ **НАКАЗ**

**Про надання дозволу на
розроблення документації
із землеустрою**

Відповідно до статей 15¹, 116, 118, 121 та 122 Земельного кодексу України, Положення про Головне управління Держгеокадастру у Кіровоградській області, затвердженого наказом Держгеокадастру від 03.03.2015 № 20,

НАКАЗУЮ:

1. Надати Кравченку Павлу Григоровичу дозвіл на розроблення проекту землеустрою щодо відведення земельної ділянки у власність із земель сільськогосподарського призначення державної власності, що перебувають у резервному фонді, розташованої на території Бандурівської сільської ради Олександрійського району Кіровоградської області. Орієнтовний розмір земельної ділянки 0,1200 га - ріллі, із цільовим призначенням – для ведення індивідуального садівництва.

2. Розроблений проект землеустрою щодо відведення земельної ділянки у власність підлягає погодженню та затвердженню відповідно до вимог чинного законодавства.


3. Керівнику управління Держгеокадастру в Олександрійському районі при надходженні проекту землеустрою щодо відведення земельної ділянки у власність забезпечити в установленому законодавством порядку:

3.1. погодження проекту землеустрою щодо відведення земельної ділянки у власність;

3.2. реєстрацію земельної ділянки у Державному земельному кадастрі.

4. Контроль за виконанням цього наказу залишаю за собою.

В.о. начальника
Головного управління

 ПІНЬКОВСЬКИЙ А.В.





**ДЕРЖАВНА СЛУЖБА УКРАЇНИ З ПИТАНЬ ГЕОДЕЗІЇ, КАРТОГРАФІЇ ТА
КАДАСТРУ**

Головне управління Держгеокадастру у Кіровоградській області

вул. Академіка Корольова, 26, м. Кіровоград, 25030, тел. (0522) 34-61-44, факс 34-61-39
E-mail: kirovohrad@land.gov.ua Код ЄДРПОУ 39767636

01.04.2016 11-2666/14-16-СГ **НАКАЗ**

**Про надання дозволу на
розроблення документації
із землеустрою**

Відповідно до статей 15¹, 116, 118, 121 та 122 Земельного кодексу України, Положення про Головне управління Держгеокадастру у Кіровоградській області, затвердженого наказом Держгеокадастру від 03.03.2015 № 20,

НАКАЗУЮ:

1. Надати Ліповій Лідії Василівні дозвіл на розроблення проекту землеустрою щодо відведення земельної ділянки у власність із земель сільськогосподарського призначення державної власності, що перебувають у запасі, розташованої на території Бандурівської сільської ради Олександрійського району Кіровоградської області. Орієнтовний розмір земельної ділянки 0,1200га, в тому числі: 0,1200 га ріллі, із цільовим призначенням – для ведення індивідуального садівництва.

2. Розроблений проект землеустрою щодо відведення земельної ділянки у власність підлягає погодженню та затвердженню відповідно до вимог чинного законодавства.

3. Керівнику управління Держгеокадастру в Олександрійському районі при надходженні проекту землеустрою щодо відведення земельної ділянки у власність забезпечити в установленому законодавством порядку:

3.1. погодження проекту землеустрою щодо відведення земельної ділянки у власність;

3.2. реєстрацію земельної ділянки у Державному земельному кадастрі.

4. Контроль за виконанням цього наказу залишаю за собою.

В.о. начальника
Головного управління

Піньковський А.В.

Головне управління Держгеокадастру у Кіровоградській області
11-2666/14-16-СГ-від 01.04.2016





ДЕРЖАВНА СЛУЖБА УКРАЇНИ З ПИТАНЬ ГЕОДЕЗІЇ, КАРТОГРАФІЇ ТА
КАДАСТРУ

Головне управління Держгеокадастру у Кіровоградській області

вул.Академіка Корольова, 26, м.Кіровоград, 25030, тел.(0522) 34-61-44, факс 34-61-39

E-mail:kirovohrad@land.gov.ua Код ЄДРПОУ 39767636

01.04.2016 11-2667/14-16-СГ **НАКАЗ**

**Про надання дозволу на
розроблення документації
із землеустрою**

Відповідно до статей 15¹, 116, 118, 121 та 122 Земельного кодексу України, Положення про Головне управління Держгеокадастру у Кіровоградській області, затвердженого наказом Держгеокадастру від 03.03.2015 № 20,

НАКАЗУЮ:

1. Надати Полякову Дмитру Миколайовичу дозвіл на розроблення проекту землеустрою щодо відведення земельної ділянки у власність із земель сільськогосподарського призначення державної власності, що перебувають у запасі, розташованої на території Бандурівської сільської ради Олександрійського району Кіровоградської області. Орієнтовний розмір земельної ділянки 0,1200 га, в тому числі: 0,1200 га ріллі, із цільовим призначенням – для ведення індивідуального садівництва.

2. Розроблений проект землеустрою щодо відведення земельної ділянки у власність підлягає погодженню та затвердженню відповідно до вимог чинного законодавства.

3. Керівнику управління Держгеокадастру в Олександрійському районі при надходженні проекту землеустрою щодо відведення земельної ділянки у власність забезпечити в установленому законодавством порядку:

3.1. погодження проекту землеустрою щодо відведення земельної ділянки у власність;

3.2. реєстрацію земельної ділянки у Державному земельному кадастрі.

4. Контроль за виконанням цього наказу залишаю за собою.

В.о. начальника
Головного управління

Піньковський А.В.

Головне управління Держгеокадастру у Кіровоградській області
11-2667/14-16-СГ від 01.04.2016





ДЕРЖАВНА СЛУЖБА УКРАЇНИ З ПИТАНЬ ГЕОДЕЗІЇ, КАРТОГРАФІЇ ТА
КАДАСТРУ

Головне управління Держгеокадастру у Кіровоградській області

вул. Академіка Корольова, 26, м. Кіровоград, 25030, тел. (0522) 34-61-44, факс 34-61-39

E-mail: kirovohrad@land.gov.ua Код ЄДРПОУ 39767636

01.04.2016 11-2668/14-16-СГ **НАКАЗ**

**Про надання дозволу на
розроблення документації
із землеустрою**

Відповідно до статей 15¹, 116, 118, 121 та 122 Земельного кодексу України, Положення про Головне управління Держгеокадастру у Кіровоградській області, затвердженого наказом Держгеокадастру від 03.03.2015 № 20,

НАКАЗУЮ:

1. Надати Гладипуку Сергію Вікторовичу дозвіл на розроблення проекту землеустрою щодо відведення земельної ділянки у власність із земель сільськогосподарського призначення державної власності, що перебувають у запасі, розташованої на території Бандурівської сільської ради Олександрійського району Кіровоградської області. Орієнтовний розмір земельної ділянки 0,1200 га, в тому числі: 0,1200 га ріллі, із цільовим призначенням – для ведення індивідуального садівництва

2. Розроблений проект землеустрою щодо відведення земельної ділянки у власність підлягає погодженню та затвердженню відповідно до вимог чинного законодавства.

3. Керівнику управління Держгеокадастру в Олександрійському районі при надходженні проекту землеустрою щодо відведення земельної ділянки у власність забезпечити в установленому законодавством порядку:

3.1. погодження проекту землеустрою щодо відведення земельної ділянки у власність;

3.2. реєстрацію земельної ділянки у Державному земельному кадастрі.

4. Контроль за виконанням цього наказу залишаю за собою.

В.о. начальника
Головного управління

Піньковський А.В.

Головне управління Держгеокадастру у Кіровоградській області
11-2668/14-16-СГ від 01.04.2016





ДЕРЖАВНА СЛУЖБА УКРАЇНИ З ПИТАНЬ ГЕОДЕЗІЇ, КАРТОГРАФІЇ ТА
КАДАСТРУ

Головне управління Держгеокадастру у Кіровоградській області

вул.Академіка Корольова, 26, м.Кіровоград, 25030, тел.(0522) 34-61-44, факс 34-61-39

E-mail:kirovohrad@land.gov.ua Код ЄДРПОУ 39767636

01.04.2016 11-2669/14-16-СГ **НАКАЗ**

**Про надання дозволу на
розроблення документації
із землеустрою**

Відповідно до статей 15¹, 116, 118, 121 та 122 Земельного кодексу України, Положення про Головне управління Держгеокадастру у Кіровоградській області, затвердженого наказом Держгеокадастру від 03.03.2015 № 20,

НАКАЗУЮ:

1. Надати Бульбі Вірі Афанасіївні дозвіл на розроблення проекту землеустрою щодо відведення земельної ділянки у власність із земель сільськогосподарського призначення державної власності, що перебувають у запасі, розташованої на території Бандурівської сільської ради Олександрійського району Кіровоградської області. Орієнтовний розмір земельної ділянки 0,1200 га, в тому числі: 0,1200 га ріллі, із цільовим призначенням – для ведення індивідуального садівництва

2. Розроблений проект землеустрою щодо відведення земельної ділянки у власність підлягає погодженню та затвердженню відповідно до вимог чинного законодавства.

3. Керівнику управління Держгеокадастру в Олександрійському районі при надходженні проекту землеустрою щодо відведення земельної ділянки у власність забезпечити в установленому законодавством порядку:

3.1. погодження проекту землеустрою щодо відведення земельної ділянки у власність;

3.2. реєстрацію земельної ділянки у Державному земельному кадастрі.

4. Контроль за виконанням цього наказу залишаю за собою.

В.о. начальника
Головного управління

Піньковський А.В.





ДЕРЖАВНА СЛУЖБА УКРАЇНИ З ПИТАНЬ ГЕОДЕЗІЇ, КАРТОГРАФІЇ ТА
КАДАСТРУ

Головне управління Держгеокадастру у Кіровоградській області

вул.Академіка Корольова, 26, м.Кіровоград, 25030, тел.(0522) 34-61-44, факс 34-61-39

E-mail:kirovohrad@land.gov.ua Код ЄДРПОУ 39767636

01.04.2016 11-2670/14-16-СГ **НАКАЗ**

**Про надання дозволу на
розроблення документації
із землеустрою**

Відповідно до статей 15¹, 116, 118, 121 та 122 Земельного кодексу України, Положення про Головне управління Держгеокадастру у Кіровоградській області, затвердженого наказом Держгеокадастру від 03.03.2015 № 20,

НАКАЗУЮ:

1. Надати Бабкіній Вікторії Вікторівні дозвіл на розроблення проекту землеустрою щодо відведення земельної ділянки у власність із земель сільськогосподарського призначення державної власності, що перебувають у запасі, розташованої на території Бандурівської сільської ради Олександрійського району Кіровоградської області. Орієнтовний розмір земельної ділянки 0,1200 га, в тому числі: 0,1200 га ріллі, із цільовим призначенням – для ведення індивідуального садівництва.

2. Розроблений проект землеустрою щодо відведення земельної ділянки у власність підлягає погодженню та затвердженню відповідно до вимог чинного законодавства.

3. Керівнику управління Держгеокадастру в Олександрійському районі при надходженні проекту землеустрою щодо відведення земельної ділянки у власність забезпечити в установленому законодавством порядку:

3.1. погодження проекту землеустрою щодо відведення земельної ділянки у власність;

3.2. реєстрацію земельної ділянки у Державному земельному кадастрі.

4. Контроль за виконанням цього наказу залишаю за собою.

В.о. начальника
Головного управління

Піньковський А.В.





ДЕРЖАВНА СЛУЖБА УКРАЇНИ З ПИТАНЬ ГЕОДЕЗІЇ, КАРТОГРАФІЇ ТА
КАДАСТРУ

Головне управління Держгеокадастру у Кіровоградській області

вул.Академіка Корольова, 26, м.Кіровоград, 25030, тел.(0522) 34-61-44, факс 34-61-39

E-mail: kirovohrad@land.gov.ua Код ЄДРПОУ 39767636

~~01.04.2016 11-2671/14-16-СГ~~

НАКАЗ

**Про внесення змін до наказу
Головного управління Держгеокадастру
у Кіровоградській області
від 14.05.2015 № 11-2480/14-15-СГ**

Відповідно до статей 15-1, 116, 118, 121, 122 та 186 Земельного кодексу України, Положення про Головне управління Держгеокадастру у Кіровоградській області, затвердженого наказом Держгеокадастру від 03.03.2015 року № 20,

НАКАЗУЮ:

1. Внести до наказу Головного управління Держгеокадастру у Кіровоградській області від 14.05.2015 року № 11-2480/14-15-СГ « Про надання дозволу на розроблення документації із землеустрою» такі зміни:

1). пункт 4 викласти в наступній редакції: «Гр. Шилу Олександрю Анатолійовичу подати на затвердження, розроблений та погоджений відповідно до вимог чинного законодавства, проект землеустрою щодо відведення земельної ділянки».

2) пункт 5 наказу виключити.

2. Контроль за виконанням цього наказу залишаю за собою.

В.о. начальника
Головного управління

Пінчовський А.В.





ДЕРЖАВНА СЛУЖБА УКРАЇНИ З ПИТАНЬ ГЕОДЕЗІЇ, КАРТОГРАФІЇ ТА
КАДАСТРУ

Головне управління Держгеокадастру у Кіровоградській області

вул. Академіка Корольова, 26, м. Кіровоград, 25030, тел.(0522) 34-61-44, факс 34-61-39

E-mail: kirovohrad@land.gov.ua Код ЄДРПОУ 39767636

~~01.04.2016 11-2672/14-16-СГ~~

НАКАЗ

**Про внесення змін до наказу
Головного управління Держгеокадастру
у Кіровоградській області
від 14.05.2015 № 11-2510/14-15-СГ**

Відповідно до статей 15-1, 116, 118, 121, 122 та 186 Земельного кодексу України, Положення про Головне управління Держгеокадастру у Кіровоградській області, затвердженого наказом Держгеокадастру від 03.03.2015 року № 20,

НАКАЗУЮ:


1. Внести до наказу Головного управління Держгеокадастру у Кіровоградській області від 14.05.2015 № 11-2510/14-15-СГ «Про надання дозволу на розроблення документації із землеустрою» такі зміни:

1). пункт 4 викласти в наступній редакції: «Гр. Логвіну Євгену Миколайовичу подати на затвердження, розроблений та погоджений відповідно до вимог чинного законодавства, проект землеустрою щодо відведення земельної ділянки».

2) пункт 5 наказу виключити.

3. Контроль за виконанням цього наказу залишаю за собою.

В.о. начальника
Головного управління


Пінчовський А.В.





ДЕРЖАВНА СЛУЖБА УКРАЇНИ З ПИТАНЬ ГЕОДЕЗІЇ, КАРТОГРАФІЇ ТА
КАДАСТРУ

Головне управління Держгеокадастру у Кіровоградській області

вул. Академіка Корольова, 26, м. Кіровоград, 25030, тел. (0522) 34-61-44, факс 34-61-39

E-mail: kirovohrad@land.gov.ua Код ЄДРПОУ 39767636

~~01.04.2016 11-2673/14-16-СГ~~

НАКАЗ

**Про внесення змін до наказу
Головного управління Держгеокадастру
у Кіровоградській області
від 07.07.2015 року № 11-996/21-15-СГ**

Відповідно до Положення про Головне управління Держгеокадастру у Кіровоградській області, затвердженого наказом Держгеокадастру від 03.03.2015 № 20,


НАКАЗУЮ:

1. Внести до наказу Головного управління Держгеокадастру у Кіровоградській області від 07.07.2015 року № 11-996/21-15-СГ «Про надання дозволу на розроблення документації із землеустрою» такі зміни:

1.1. пункт 4 викласти у новій редакції: «Гр. Глазко Євгенії Костянтинівні подати на затвердження, розроблений та погоджений відповідно до вимог чинного законодавства, проект землеустрою щодо відведення земельної ділянки.»

2. Контроль за виконанням цього наказу залишаю за собою.

В.о. начальника
Головного управління


Пінковський А.В.





ДЕРЖАВНА СЛУЖБА УКРАЇНИ З ПИТАНЬ ГЕОДЕЗІЇ, КАРТОГРАФІЇ ТА
КАДАСТРУ

Головне управління Держгеокадастру у Кіровоградській області

вул. Академіка Корольова, 26, м. Кіровоград, 25030, тел. (0522) 34-61-44, факс 34-61-39

E-mail: kirovohrad@land.gov.ua Код ЄДРПОУ 39767636

01.04.2016 11-2674/14-16-СГ

НАКАЗ

Про надання земельної
ділянки в оренду

Відповідно до статей 15¹, 20, 122, 123, 124, 207 та 208 Земельного кодексу України, Положення про Головного управління Держгеокадастру у Кіровоградській області, затвердженого наказом Держгеокадастру від 03.03.2015 року № 20.

НАКАЗУЮ:

1. Надати Хачатряню Жирайру Аршалуйсовичу в оренду земельні ділянки загальною площею 103,3521 га, строком на 7 (сім) років, в тому числі: рілля - 41,8067 га (кадастровий номер 3522283700:02:000:9051), пасовища - 28,5102 га (кадастровий номер 3522283700:02:000:9050), пасовища - 33,0352 га (кадастровий номер 3522283700:02:000:9049), із земель сільськогосподарського призначення державної власності без зміни цільового призначення для ведення фермерського господарства, розташовану на території Макариської сільської ради Знамянського району

2. Встановити річний розмір орендної плати за користування земельною ділянкою на правах оренди в розмірі 8 (вісім) відсотків від нормативної грошової земельної ділянки на рік.

3. Доручити Керівнику управління Держгеокадастру у Знамянському районі укласти договір оренди земельної ділянки.

4. Право оренди земельних ділянок (кадастровий номер 3522283700:02:000:9051, 3522283700:02:000:9050, 3522283700:02:000:9049) виникає з моменту державної реєстрації цього права та оформлюється відповідно до Закону України "Про державну реєстрацію речових прав на нерухоме майно та їх обтяжень".

5. Контроль за виконанням цього наказу залишаю за собою.

В.о. начальника
Головного управління

Піньковський А.В.





ДЕРЖАВНА СЛУЖБА УКРАЇНИ З ПИТАНЬ ГЕОДЕЗІЇ, КАРТОГРАФІЇ ТА
КАДАСТРУ

Головне управління Держгеокадастру у Кіровоградській області

вул.Академіка Корольова, 26, м.Кіровоград, 25030, тел.(0522) 34-61-44, факс 34-61-39

E-mail: kirovohrad@land.gov.ua Код ЄДРПОУ 39767636

~~01.04.2016 11-2675/14-16-СГ~~

НАКАЗ

**Про внесення змін до наказу
Головного управління Держгеокадастру
у Кіровоградській області
від 02.06.2015 року № 11-76/21-15-СГ**

Відповідно до Положення про Головне управління Держгеокадастру у Кіровоградській області, затвердженого наказом Держгеокадастру від 03.03.2015 № 20,

НАКАЗУЮ:

1. Внести до наказу Головного управління Держгеокадастру у Кіровоградській області від 02.06.2015 року № 11-76/21-15-СГ «Про надання дозволу на розроблення документації із землеустрою» такі зміни:

1.1. пункт 4 викласти у новій редакції: «Гр. Полуховичу Роману Васильовичу подати на затвердження, розроблений та погоджений відповідно до вимог чинного законодавства, проект землеустрою щодо відведення земельної ділянки.»

2. Контроль за виконанням цього наказу залишаю за собою.

В.о. начальника
Головного управління

Піньковський А.В.





ДЕРЖАВНА СЛУЖБА УКРАЇНИ З ПИТАНЬ ГЕОДЕЗІЇ, КАРТОГРАФІЇ ТА
КАДАСТРУ

Головне управління Держгеокадастру у Кіровоградській області

вул. Академіка Корольова, 26, м. Кіровоград, 25030, тел. (0522) 34-61-44, факс 34-61-39

E-mail: kirovograd@land.gov.ua Код ЄДРПОУ 39767636

~~01.04.2016 11-2676/14-16-СГ~~

НАКАЗ

**Про внесення змін до наказу
Головного управління Держгеокадастру
у Кіровоградській області
від 05.03.2016 року № 11-967/14-16-СГ**

Відповідно до Положення про Головне управління Держгеокадастру у Кіровоградській області, затвердженого наказом Держгеокадастру від 03.03.2015 № 20,

НАКАЗУЮ:

1. Внести до наказу Головного управління Держгеокадастру у Кіровоградській області від 05.03.2016 року № 11-967/14-16-СГ «Про надання дозволу на розроблення документації із землеустрою» такі зміни:

1.1. пункт 1 викласти у наступній редакції: «Надати Бондаренку Івану Вікторовичу дозвіл на розроблення проекту землеустрою щодо відведення земельної ділянки у власність із земель сільськогосподарського призначення державної власності, що перебувають у запасі, розташованої на території Новолутківської сільської ради Добровеличківського району. Орієнтовний розмір земельної ділянки 2,0000 га - пасовище, із цільовим призначенням - для ведення особистого селянського господарства»

2. Контроль за виконанням цього наказу залишаю за собою.

В.о. начальника
Головного управління

Піньковський А.В.





ДЕРЖАВНА СЛУЖБА УКРАЇНИ З ПИТАНЬ ГЕОДЕЗІЇ, КАРТОГРАФІЇ ТА
КАДАСТРУ

Головне управління Держгеокадастру у Кіровоградській області

вул. Академіка Корольова, 26, м. Кіровоград, 25030, тел. (0522) 34-61-44, факс 34-61-39

E-mail: kirovohrad@land.gov.ua Код ЄДРПОУ 39767636

~~01.04.2016 11-2677/14-16-СГ~~

НАКАЗ

**Про внесення змін до наказу
Головного управління Держгеокадастру
у Кіровоградській області
від 02.06.2015 року № 11-79/21-15-СГ**

Відповідно до Положення про Головне управління Держгеокадастру у Кіровоградській області, затвердженого наказом Держгеокадастру від 03.03.2015 № 20,

НАКАЗУЮ:

1. Внести до наказу Головного управління Держгеокадастру у Кіровоградській області від 02.06.2015 року № 11-79/21-15-СГ «Про надання дозволу на розроблення документації із землеустрою» такі зміни:

1.1. пункт 4 викласти у новій редакції: «Гр. Ковалику Руслану Валерійовичу подати на затвердження, розроблений та погоджений відповідно до вимог чинного законодавства, проект землеустрою щодо відведення земельної ділянки.»

2. Контроль за виконанням цього наказу залишаю за собою.

В.о. начальника
Головного управління

Піньковський А.В.





ДЕРЖАВНА СЛУЖБА УКРАЇНИ З ПИТАНЬ ГЕОДЕЗІЇ, КАРТОГРАФІЇ ТА
КАДАСТРУ

Головне управління Держгеокадастру у Кіровоградській області

вул. Академіка Корольова, 26, м. Кіровоград, 25030, тел. (0522) 34-61-44, факс 34-61-39

E-mail: kirovohrad@land.gov.ua Код ЄДРПОУ 39767636

~~01.04.2016 11-2678/14-16-СГ~~

НАКАЗ

**Про внесення змін до наказу
Головного управління Держгеокадастру
у Кіровоградській області
від 28.03.2015 року № КР/3520384100:02:000/00001907**

Відповідно до Положення про Головне управління Держгеокадастру у Кіровоградській області, затвердженого наказом Держгеокадастру від 03.03.2015 № 20,

НАКАЗУЮ:

1. Внести до наказу Головного управління Держгеокадастру у Кіровоградській області від 28.03.2014 року № КР/3520384100:02:000/00001907 «Про надання дозволу на розроблення документації із землеустрою» такі зміни:

1.1. пункт 4 викласти у новій редакції: «Гр. Зенішній Оксані Леонідівні подати на затвердження, розроблений та погоджений відповідно до вимог чинного законодавства, проект землеустрою щодо відведення земельної ділянки.»

2. Контроль за виконанням цього наказу залишаю за собою.

В.о. начальника
Головного управління

Піньковський А.В.





ДЕРЖАВНА СЛУЖБА УКРАЇНИ З ПИТАНЬ ГЕОДЕЗІЇ, КАРТОГРАФІЇ ТА
КАДАСТРУ

Головне управління Держгеокадастру у Кіровоградській області

вул. Академіка Корольова, 26, м. Кіровоград, 25030, тел.(0522) 34-61-44, факс 34-61-39

E-mail:kirovohrad@land.gov.ua Код ЄДРПОУ 39767636

01.04.2016 11-2679/14-16-СГ **НАКАЗ**

**Про надання дозволу на
розроблення документації
із землеустрою**

Відповідно до статей 15¹, 116, 118, 122 та 186 Земельного кодексу України, Положення про Головне управління Держгеокадастру у Кіровоградській області, затвердженого наказом Держгеокадастру від 03.03.2015 року № 20,

НАКАЗУЮ:

1. Надати Навроцькій Ларисі Петрівні дозвіл на розроблення проекту землеустрою щодо відведення земельної ділянки у власність із земель сільськогосподарського призначення державної власності, що перебувають у резервному фонді, розташованої на території Мощенської сільської ради Гайворонського району Кіровоградської області. Орієнтовний розмір земельної ділянки 1,0035 га - ріллі, із цільовим призначенням – для ведення особистого селянського господарства.

2. Розроблений проект землеустрою щодо відведення земельної ділянки у власність підлягає погодженню та затвердженню відповідно до вимог чинного законодавства.

3. Керівнику відділу Держгеокадастру у Гайворонському районі при надходженні проекту землеустрою щодо відведення земельної ділянки у власність забезпечити в установленному законодавством порядку:

3.1. погодження проекту землеустрою щодо відведення земельної ділянки у власність;

3.2. реєстрацію земельної ділянки у Державному земельному кадастрі.

4. Контроль за виконанням цього наказу залишаю за собою.

В.о. начальника
Головного управління

Піньковський А.В.





**ДЕРЖАВНА СЛУЖБА УКРАЇНИ З ПИТАНЬ ГЕОДЕЗІЇ, КАРТОГРАФІЇ ТА
КАДАСТРУ**

Головне управління Держгеокадастру у Кіровоградській області

вул. Академіка Корольова, 26, м. Кіровоград, 25030, тел. (0522) 34-61-44, факс 34-61-39

E-mail: kirovohrad@land.gov.ua Код ЄДРПОУ 39767636

~~01.04.2016 11-2000/14-16-СГ~~

НАКАЗ

**Про внесення змін до наказу
Головного управління Держгеокадастру
у Кіровоградській області
від 28.03.2014 року № КР/3520384100:02:000/00001919**

Відповідно до Положення про Головне управління Держгеокадастру у Кіровоградській області, затвердженого наказом Держгеокадастру від 03.03.2015 № 20,

НАКАЗУЮ:

1. Внести до наказу Головного управління Держгеокадастру у Кіровоградській області від 28.03.2014 року № КР/3520384100:02:000/00001919 «Про надання дозволу на розроблення документації із землеустрою» такі зміни:

1.1. пункт 4 викласти у новій редакції: «Гр. Чулей Вікторії Володимирівні подати на затвердження, розроблений та погоджений відповідно до вимог чинного законодавства, проект землеустрою щодо відведення земельної ділянки.»

2. Контроль за виконанням цього наказу залишаю за собою.

В.о. начальника
Головного управління

Піньковський А.В.





ДЕРЖАВНА СЛУЖБА УКРАЇНИ З ПИТАНЬ ГЕОДЕЗІЇ, КАРТОГРАФІЇ ТА
КАДАСТРУ

Головне управління Держгеокадастру у Кіровоградській області

вул.АкадемікаКорольова, 26, м.Кіровоград, 25030, тел.(0522) 34-61-44, факс 34-61-39

E-mail:kirovohrad@land.gov.uaКодЄДРПОУ 39767636

01.04.2016 11-2681/14-16-СГ **НАКАЗ**

**Про надання дозволу на
розроблення документації
із землеустрою**

Відповідно до статей 15¹, 116, 118, 121, 122 та 186 Земельного кодексу України, Положення про Головне управління Держгеокадастру у Кіровоградській області, затвердженого наказом Держгеокадастру від 03.03.2015 № 20,

НАКАЗУЮ:

1. Надати гр. Чупрію Юрію Олександровичу дозвіл на розроблення проекту землеустрою щодо відведення земельної ділянки у власність із земель сільськогосподарського призначення державної власності, що перебувають у запасі, розташованої на території Чечеліївської сільської ради, Петрівського району, Кіровоградської області. Орієнтовний розмір земельної ділянки 2,0000 га, в тому числі: 2,0000 га – рілля, із цільовим призначенням – для ведення особистого селянського господарства.

2. Розроблений проект землеустрою щодо відведення земельної ділянки у власність підлягає погодженню та затвердженню відповідно до вимог чинного законодавства.

3. Керівнику відділу Держгеокадастру у Петрівському районі при надходженні проекту землеустрою щодо відведення земельної ділянки у власність забезпечити в установленому законодавством порядку:

3.1. погодження проекту землеустрою щодо відведення земельної ділянки у власність;

3.2. реєстрацію земельної ділянки у Державному земельному кадастрі.

4. Контроль за виконанням цього наказу залишаю за собою.

В.о. начальника
Головного управління

Пінчовський А.В.





ДЕРЖАВНА СЛУЖБА УКРАЇНИ З ПИТАНЬ ГЕОДЕЗІЇ, КАРТОГРАФІЇ ТА
КАДАСТРУ

Головне управління Держгеокадастру у Кіровоградській області

вул.Академіка Корольова, 26, м.Кіровоград, 25030, тел.(0522) 34-61-44, факс 34-61-39

E-mail:kirovohrad@land.gov.ua Код ЄДРПОУ 39767636

01.04.2016 11-2682/14-16-СГ **НАКАЗ**

**Про надання дозволу на
розроблення документації
із землеустрою**

Відповідно до статей 15¹, 116, 118, 121, 122 та 186 Земельного кодексу України, Положення про Головне управління Держгеокадастру у Кіровоградській області, затвердженого наказом Держгеокадастру від 03.03.2015 № 20,

НАКАЗУЮ:

1. Надати гр. Васюрі Віталію Миколайовичу дозвіл на розроблення проекту землеустрою щодо відведення земельної ділянки у власність із земель сільськогосподарського призначення державної власності, що перебувають у запасі, розташовані на території Новоандріївської сільської ради, Новгородківського району, Кіровоградської області. Орієнтовний розмір земельної ділянки 2,0000 га, в тому числі: 2,0000 га – пасовище, із цільовим призначенням – для ведення особистого селянського господарства.

2. Розроблений проект землеустрою щодо відведення земельної ділянки у власність підлягає погодженню та затвердженню відповідно до вимог чинного законодавства.

3. Керівнику відділу Держгеокадастру у Новгородківському районі при надходженні проекту землеустрою щодо відведення земельної ділянки у власність забезпечити в установленому законодавством порядку:

3.1. погодження проекту землеустрою щодо відведення земельної ділянки у власність;

3.2. реєстрацію земельної ділянки у Державному земельному кадастрі.

4. Контроль за виконанням цього наказу залишаю за собою.

В.о. начальника
Головного управління

Піньковський А.В.





ДЕРЖАВНА СЛУЖБА УКРАЇНИ З ПИТАНЬ ГЕОДЕЗІЇ, КАРТОГРАФІЇ ТА
КАДАСТРУ

Головне управління Держгеокадастру у Кіровоградській області

вул. Академіка Корольова, 26, м. Кіровоград, 25030, тел. (0522) 34-61-44, факс 34-61-39

E-mail: kirovohrad@land.gov.ua Код ЄДРПОУ 39767636

01.04.2016 11-2683/14-16-СГ **НАКАЗ**

**Про затвердження документації
із землеустрою та надання
земельної ділянки у власність
без зміни цільового призначення**

Відповідно до статей 15¹, 20, 116, 118, 121 та 122 Земельного кодексу України, Положення про Головне управління Держгеокадастру у Кіровоградській області, затвердженого наказом Держгеокадастру від 03.03.2015 № 20,

НАКАЗУЮ:

1. Затвердити проект землеустрою щодо відведення земельної ділянки у власність для ведення особистого селянського господарства на території Родниківської сільської ради Олександрівського району Кіровоградської області.

2. Надати Зінковському Богдану Юрійовичу у власність земельну ділянку площею 2,0000 га, в тому числі: рілля площею 2,0000 га (кадастровий номер 3520586000:02:000:5055) із земель сільськогосподарського призначення державної власності, що перебувають у запасі без зміни цільового призначення для ведення особистого селянського господарства, розташовану на території Родниківської сільської ради Олександрівського району Кіровоградської області.

3. Право власності на земельну ділянку (кадастровий номер 3520586000:02:000:5055) виникає з моменту державної реєстрації цього права та оформлюється відповідно до Закону України "Про державну реєстрацію речових прав на нерухоме майно та їх обтяжень".

4. Контроль за виконанням цього наказу залишаю за собою.

В.о. начальника
Головного управління

Пінковський А.В.





ДЕРЖАВНА СЛУЖБА УКРАЇНИ З ПИТАНЬ ГЕОДЕЗІЇ, КАРТОГРАФІЇ ТА
КАДАСТРУ

Головне управління Держгеокадастру у Кіровоградській області

вул. Академіка Корольова, 26, м. Кіровоград, 25030, тел. (0522) 34-61-44, факс 34-61-39

E-mail: kirovohrad@land.gov.ua Код ЄДРПОУ 39767636

01.04.2016 11-2684/14-16-СГ **НАКАЗ**

**Про затвердження документації
із землеустрою та надання
земельної ділянки у власність
без зміни цільового призначення**

Відповідно до статей 15¹, 20, 116, 118, 121 та 122 Земельного кодексу України, Положення про Головне управління Держгеокадастру у Кіровоградській області, затвердженого наказом Держгеокадастру від 03.03.2015 № 20,

НАКАЗУЮ:

1. Затвердити проект землеустрою щодо відведення земельної ділянки у власність для ведення особистого селянського господарства на території Родниківської сільської ради Олександрівського району Кіровоградської області.

2. Надати Андрущенку Олександрю Володимировичу у власність земельну ділянку площею 2,0000 га, в тому числі: рілля площею 2,0000 га (кадастровий номер 3520586000:02:000:5053) із земель сільськогосподарського призначення державної власності, що перебувають у запасі без зміни цільового призначення для ведення особистого селянського господарства, розташовану на території Родниківської сільської ради Олександрівського району Кіровоградської області.

3. Право власності на земельну ділянку (кадастровий номер 3520586000:02:000:5053) виникає з моменту державної реєстрації цього права та оформлюється відповідно до Закону України "Про державну реєстрацію речових прав на нерухоме майно та їх обтяжень".

4. Контроль за виконанням цього наказу залишаю за собою.

В.о. начальника
Головного управління

Піньковський А.В.





ДЕРЖАВНА СЛУЖБА УКРАЇНИ З ПИТАНЬ ГЕОДЕЗІЇ, КАРТОГРАФІЇ ТА
КАДАСТРУ

Головне управління Держгеокадастру у Кіровоградській області

вул.Академіка Корольова, 26, м.Кіровоград, 25030, тел.(0522) 34-61-44, факс 34-61-39

E-mail: kirovohrad@land.gov.ua Код ЄДРПОУ 39767636

01.04.2016 11-2685/14-16-СГ **НАКАЗ**

**Про затвердження документації
із землеустрою та надання
земельної ділянки у власність
без зміни цільового призначення**

Відповідно до статей 15¹, 20, 116, 118, 121 та 122 Земельного кодексу України, Положення про Головне управління Держгеокадастру у Кіровоградській області, затвердженого наказом Держгеокадастру від 03.03.2015 № 20,

НАКАЗУЮ:

1. Затвердити проект землеустрою щодо відведення земельної ділянки у власність для ведення особистого селянського господарства на території Родниківської сільської ради Олександрівського району Кіровоградської області.

2. Надати Малому Борису Сергійовичу у власність земельну ділянку площею 2,0000 га, в тому числі: рілля площею 2,0000 га (кадастровий номер 3520586000:02:000:5049) із земель сільськогосподарського призначення державної власності, що перебувають у запасі без зміни цільового призначення для ведення особистого селянського господарства, розташовану на території Родниківської сільської ради Олександрівського району Кіровоградської області.

3. Право власності на земельну ділянку (кадастровий номер 3520586000:02:000:5049) виникає з моменту державної реєстрації цього права та оформлюється відповідно до Закону України "Про державну реєстрацію речових прав на нерухоме майно та їх обтяжень".

4. Контроль за виконанням цього наказу залишаю за собою.

В.о. начальника
Головного управління

Піньковський А.В.





ДЕРЖАВНА СЛУЖБА УКРАЇНИ З ПИТАНЬ ГЕОДЕЗІЇ, КАРТОГРАФІЇ ТА
КАДАСТРУ

Головне управління Держгеокадастру у Кіровоградській області

вул. Академіка Корольова, 26, м. Кіровоград, 25030, тел. (0522) 34-61-44, факс 34-61-39

E-mail: kirovohrad@land.gov.ua Код ЄДРПОУ 39767636

01.04.2016 11-2686/14-16-СГ **НАКАЗ**

**Про затвердження документації
із землеустрою та надання
земельної ділянки у власність
без зміни цільового призначення**

Відповідно до статей 15¹, 20, 116, 118, 121 та 122 Земельного кодексу України, Положення про Головне управління Держгеокадастру у Кіровоградській області, затвердженого наказом Держгеокадастру від 03.03.2015 № 20,

НАКАЗУЮ:

1. Затвердити проект землеустрою щодо відведення земельної ділянки у власність для ведення особистого селянського господарства на території Родниківської сільської ради Олександрівського району Кіровоградської області.

2. Надати Шуліці Андрію Сергійовичу у власність земельну ділянку площею 2,0000 га, в тому числі: рілля площею 2,0000 га (кадастровий номер 3520586000:02:000:5052) із земель сільськогосподарського призначення державної власності, що перебувають у запасі без зміни цільового призначення для ведення особистого селянського господарства, розташовану на території Родниківської сільської ради Олександрівського району Кіровоградської області.

3. Право власності на земельну ділянку (кадастровий номер 3520586000:02:000:5052) виникає з моменту державної реєстрації цього права та оформлюється відповідно до Закону України "Про державну реєстрацію речових прав на нерухоме майно та їх обтяжень".

4. Контроль за виконанням цього наказу залишаю за собою.

В.о. начальника
Головного управління

ПІНЬКОВСЬКИЙ А.В.

Головне управління Держгеокадастру у Кіровоградській області
11-2686/14-16-СГ від 01.04.2016





ДЕРЖАВНА СЛУЖБА УКРАЇНИ З ПИТАНЬ ГЕОДЕЗІЇ, КАРТОГРАФІЇ ТА
КАДАСТРУ

Головне управління Держгеокадастру у Кіровоградській області

вул. Академіка Корольова, 26, м. Кіровоград, 25030, тел. (0522) 34-61-44, факс 34-61-39

E-mail: kirovohrad@land.gov.ua Код ЄДРПОУ 39767636

01.04.2016 11-2687/14-16-СГ **НАКАЗ**

**Про затвердження документації
із землеустрою та надання
земельної ділянки у власність
без зміни цільового призначення**

Відповідно до статей 15¹, 20, 116, 118, 121 та 122 Земельного кодексу України, Положення про Головне управління Держгеокадастру у Кіровоградській області, затвердженого наказом Держгеокадастру від 03.03.2015 № 20,

НАКАЗУЮ:

1. Затвердити проект землеустрою щодо відведення земельної ділянки у власність для ведення особистого селянського господарства на території Родниківської сільської ради Олександрівського району Кіровоградської області.

2. Надати Лихолетову Володимирі Миколайовичу у власність земельну ділянку площею 2,0000 га, в тому числі: рілля площею 2,0000 га (кадастровий номер 3520586000:02:000:5054) із земель сільськогосподарського призначення державної власності, що перебувають у запасі без зміни цільового призначення для ведення особистого селянського господарства, розташовану на території Родниківської сільської ради Олександрівського району Кіровоградської області.

3. Право власності на земельну ділянку (кадастровий номер 3520586000:02:000:5054) виникає з моменту державної реєстрації цього права та оформлюється відповідно до Закону України "Про державну реєстрацію речових прав на нерухоме майно та їх обтяжень".

4. Контроль за виконанням цього наказу залишаю за собою.

В.о. начальника
Головного управління

Пінковський А.В.





ДЕРЖАВНА СЛУЖБА УКРАЇНИ З ПИТАНЬ ГЕОДЕЗІЇ, КАРТОГРАФІЇ ТА
КАДАСТРУ

Головне управління Держгеокадастру у Кіровоградській області

вул. Академіка Корольова, 26, м. Кіровоград, 25030, тел. (0522) 34-61-44, факс 34-61-39

E-mail: kirovohrad@land.gov.ua Код ЄДРПОУ 39767636

01.04.2016 11-2688/14-16-СГ **НАКАЗ**

**Про затвердження документації
із землеустрою та надання
земельної ділянки у власність
без зміни цільового призначення**

Відповідно до статей 15¹, 20, 116, 118, 121 та 122 Земельного кодексу України, Положення про Головне управління Держгеокадастру у Кіровоградській області, затвердженого наказом Держгеокадастру від 03.03.2015 № 20,

НАКАЗУЮ:

1. Затвердити проект землеустрою щодо відведення земельної ділянки у власність для ведення особистого селянського господарства на території Родниківської сільської ради Олександрівського району Кіровоградської області.

2. Надати Сатибаєву Тимурі Михайловичу у власність земельну ділянку площею 2,0000 га, в тому числі: рілля площею 2,0000 га (кадастровий номер 3520586000:02:000:5051) із земель сільськогосподарського призначення державної власності, що перебувають у запасі без зміни цільового призначення для ведення особистого селянського господарства, розташовану на території Родниківської сільської ради Олександрівського району Кіровоградської області.

3. Право власності на земельну ділянку (кадастровий номер 3520586000:02:000:5051) виникає з моменту державної реєстрації цього права та оформлюється відповідно до Закону України "Про державну реєстрацію речових прав на нерухоме майно та їх обтяжень".

4. Контроль за виконанням цього наказу залишаю за собою.

В.о. начальника
Головного управління

Піньковський А.В.





ДЕРЖАВНА СЛУЖБА УКРАЇНИ З ПИТАНЬ ГЕОДЕЗІЇ, КАРТОГРАФІЇ ТА
КАДАСТРУ

Головне управління Держгеокадастру у Кіровоградській області

вул.Академіка Корольова, 26, м.Кіровоград, 25030, тел.(0522) 34-61-44, факс 34-61-39

E-mail: kirovohrad@land.gov.ua Код ЄДРПОУ 39767636

04.04.2016 11-2689/14-16-СГ **НАКАЗ**

**Про затвердження документації
із землеустрою та надання
земельної ділянки у власність
без зміни цільового призначення**

Відповідно до статей 15¹, 20, 116, 118, 121 та 122 Земельного кодексу України, Положення про Головне управління Держгеокадастру у Кіровоградській області, затвердженого наказом Держгеокадастру від 03.03.2015 № 20,

НАКАЗУЮ:

1. Затвердити проект землеустрою щодо відведення земельної ділянки у власність для ведення особистого селянського господарства на території Перегонівської сільської ради Голованівського району Кіровоградської області.

2. Надати Олійнику Андрію Васильовичу у власність земельну ділянку площею 2,0000 га, в тому числі: рілля площею 2,0000 га (кадастровий номер 3521486000:02:000:1448) із земель сільськогосподарського призначення державної власності, що перебувають у резерві без зміни цільового призначення для ведення особистого селянського господарства, розташовану на території Перегонівської сільської ради Голованівського району Кіровоградської області.

3. Право власності на земельну ділянку (кадастровий номер 3521486000:02:000:1448) виникає з моменту державної реєстрації цього права та оформлюється відповідно до Закону України "Про державну реєстрацію речових прав на нерухоме майно та їх обтяжень".

4. Контроль за виконанням цього наказу залишаю за собою.

В.о. начальника
Головного управління

Піньковський А.В.





ДЕРЖАВНА СЛУЖБА УКРАЇНИ З ПИТАНЬ ГЕОДЕЗІЇ, КАРТОГРАФІЇ ТА
КАДАСТРУ

Головне управління Держгеокадастру у Кіровоградській області

вул. Академіка Корольова, 26, м. Кіровоград, 25030, тел. (0522) 34-61-44, факс 34-61-39

Е-пошта: kirovohrad@land.gov.ua Код ЄДРПОУ 39767636

НАКАЗ

**Про внесення змін до наказу
Головного управління Держгеокадастру
у Кіровоградській області
від 19.02.2016 № 11-303/14-16-СГ**

Відповідно до Положення про Головне управління Держгеокадастру у Кіровоградській області, затвердженого наказом Держгеокадастру від 03.03.2015 № 20,

НАКАЗУЮ:

1. Внести зміни до наказу Головного управління Держгеокадастру у Кіровоградській області від 19.02.2016 № 11-303/14-16-СГ «Про затвердження документації із землеустрою та надання земельної ділянки у власність», а саме:

- 1) пункт 2 викласти в наступній редакції: "Надати у власність гр. Кузьменку Олександрю Івановичу, земельну ділянку загальною площею 2,0000 га, у тому числі: 2,0000 га – рілля (кадастровий номер 3522284200:03:000:5163) для ведення особистого селянського господарства із земель сільськогосподарського призначення державної власності, що перебувають у запасі, розташовану на території Знам'янського району Мошоринської сільської ради (за межами населеного пункту)".

2. Контроль за виконанням цього наказу залишаю за собою.

В.о. начальника
Головного управління

Піньковський А.В.





ДЕРЖАВНА СЛУЖБА УКРАЇНИ З ПИТАНЬ ГЕОДЕЗІЇ, КАРТОГРАФІЇ ТА
КАДАСТРУ

Головне управління Держгеокадастру у Кіровоградській області

вул.Академіка Корольова, 26, м.Кіровоград, 25030, тел.(0522) 34-61-44, факс 34-61-39

E-mail: kirovohrad@land.gov.ua Код ЄДРПОУ 39767636

04.04.2016 11-2691/14-16-СГ **НАКАЗ**

**Про затвердження документації
із землеустрою та надання
земельної ділянки у власність
без зміни цільового призначення**

Відповідно до статей 15¹, 20, 116, 118, 121 та 122 Земельного кодексу України, Положення про Головне управління Держгеокадастру у Кіровоградській області, затвердженого наказом Держгеокадастру від 03.03.2015 № 20,

НАКАЗУЮ:

1. Затвердити проект землеустрою щодо відведення земельної ділянки у власність для ведення особистого селянського господарства на території Млинківської сільської ради Онufrіївського району Кіровоградської області.

2. Надати Тимофіїву Юрію Борисовичу у власність земельну ділянку площею 1,7000 га, в тому числі: пасовища площею 1,7000 га (кадастровий номер 3524684700:02:000:5136) із земель сільськогосподарського призначення державної власності, що перебувають у запасі без зміни цільового призначення для ведення особистого селянського господарства, розташовану на території Млинківської сільської ради Онufrіївського району Кіровоградської області.

3. Право власності на земельну ділянку (кадастровий номер 3524684700:02:000:5136) виникає з моменту державної реєстрації цього права та оформлюється відповідно до Закону України "Про державну реєстрацію речових прав на нерухоме майно та їх обтяжень".

4. Контроль за виконанням цього наказу залишаю за собою.

В.о. начальника
Головного управління

Піньковський А.В.





ДЕРЖАВНА СЛУЖБА УКРАЇНИ З ПИТАНЬ ГЕОДЕЗІЇ, КАРТОГРАФІЇ ТА
КАДАСТРУ

Головне управління Держгеокадастру у Кіровоградській області

вул. Академіка Корольова, 26, м. Кіровоград, 25030, тел. (0522) 34-61-44, факс 34-61-39

E-mail: kirovohrad@land.gov.ua Код ЄДРПОУ 39767636

04.04.2016

11-2692/14-16-СГ

НАКАЗ

**Про внесення змін до наказу
Головного управління Держгеокадастру
у Кіровоградській області
від 24.02.2016 № 11-352/14-16-СГ**

Відповідно до Положення про Головне управління Держгеокадастру у Кіровоградській області, затвердженого наказом Держгеокадастру від 03.03.2015 № 20,

НАКАЗУЮ:

1. Внести зміни до наказу Головного управління Держгеокадастру у Кіровоградській області від 24.02.2016 № 11-352/14-16-СГ «Про затвердження документації із землеустрою та надання земельної ділянки у власність без зміни цільового призначення», а саме:

1) слово: "гр. Скоцеляса В.В. (учасника АТО)" замінити на слово: "Черниша М.С. (учасника АТО)".

2. Контроль за виконанням цього наказу залишаю за собою.

В.о. начальника
Головного управління

Піньковський А.В.





ДЕРЖАВНА СЛУЖБА УКРАЇНИ З ПИТАНЬ ГЕОДЕЗІЇ, КАРТОГРАФІЇ ТА
КАДАСТРУ

Головне управління Держгеокадастру у Кіровоградській області

вул.Академіка Корольова, 26, м.Кіровоград, 25030, тел.(0522) 34-61-44, факс 34-61-39

E-mail: kirovohrad@land.gov.ua Код ЄДРПОУ 39767636

04.04.2016 11-2693/14-16-СГ **НАКАЗ**

**Про затвердження документації
із землеустрою та надання
земельної ділянки у власність
без зміни цільового призначення**

Відповідно до статей 15¹, 20, 116, 118, 121 та 122 Земельного кодексу України, Положення про Головне управління Держгеокадастру у Кіровоградській області, затвердженого наказом Держгеокадастру від 03.03.2015 № 20,

НАКАЗУЮ:

1. Затвердити проект землеустрою щодо відведення земельної ділянки у власність для ведення особистого селянського господарства на території Новостародубської сільської ради Петрівського району Кіровоградської області.

2. Надати Огнівець Олегу Ігоровичу у власність земельну ділянку площею 2,0000 га, в тому числі: рілля площею 2,0000 га (кадастровий номер 3524983700:02:000:5316) із земель сільськогосподарського призначення державної власності, що перебувають у резерві без зміни цільового призначення для ведення особистого селянського господарства, розташовану на території Новостародубської сільської ради Петрівського району Кіровоградської області.

3. Право власності на земельну ділянку (кадастровий номер 3524983700:02:000:5316) виникає з моменту державної реєстрації цього права та оформлюється відповідно до Закону України "Про державну реєстрацію речових прав на нерухоме майно та їх обтяжень".

4. Контроль за виконанням цього наказу залишаю за собою.

В.о. начальника
Головного управління

Піньковський А.В.





ДЕРЖАВНА СЛУЖБА УКРАЇНИ З ПИТАНЬ ГЕОДЕЗІЇ, КАРТОГРАФІЇ ТА
КАДАСТРУ

Головне управління Держгеокадастру у Кіровоградській області

вул.Академіка Корольова, 26, м.Кіровоград, 25030, тел.(0522) 34-61-44, факс 34-61-39

E-mail: kirovohrad@land.gov.ua Код ЄДРПОУ 39767636

04.04.2016 11-2694/14-16-СГ
НАКАЗ

**Про затвердження документації
із землеустрою та надання
земельної ділянки у власність
без зміни цільового призначення**

Відповідно до статей 15¹, 20, 116, 118, 121 та 122 Земельного кодексу України, Положення про Головне управління Держгеокадастру у Кіровоградській області, затвердженого наказом Держгеокадастру від 03.03.2015 № 20,

НАКАЗУЮ:

1. Затвердити проект землеустрою щодо відведення земельної ділянки у власність для ведення особистого селянського господарства на території Петрівської сільської ради Знам'янського району Кіровоградської області.

2. Надати Марченку Олександр Миколайовичу у власність земельну ділянку площею 2,0000 га, в тому числі: рілля площею 2,0000 га (кадастровий номер 3522285400:02:000:5099) із земель сільськогосподарського призначення державної власності, що перебувають у запасі без зміни цільового призначення для ведення особистого селянського господарства, розташовану на території Петрівської сільської ради Знам'янського району Кіровоградської області.

3. Право власності на земельну ділянку (кадастровий номер 3522285400:02:000:5099) виникає з моменту державної реєстрації цього права та оформлюється відповідно до Закону України "Про державну реєстрацію речових прав на нерухоме майно та їх обтяжень".

4. Контроль за виконанням цього наказу залишаю за собою.

В.о. начальника
Головного управління


Піньковський А.В.





ДЕРЖАВНА СЛУЖБА УКРАЇНИ З ПИТАНЬ ГЕОДЕЗІЇ, КАРТОГРАФІЇ ТА
КАДАСТРУ

Головне управління Держгеокадастру у Кіровоградській області

вул.Академіка Корольова, 26, м.Кіровоград, 25030, тел.(0522) 34-61-44, факс 34-61-39

E-mail: kirovohrad@land.gov.ua Код ЄДРПОУ 39767636

04.04.2016 11-2695/14-16-СГ **НАКАЗ**

**Про затвердження документації
із землеустрою та надання
земельної ділянки у власність
без зміни цільового призначення**

Відповідно до статей 15¹, 20, 116, 118, 121 та 122 Земельного кодексу України, Положення про Головне управління Держгеокадастру у Кіровоградській області, затвердженого наказом Держгеокадастру від 03.03.2015 № 20,

НАКАЗУЮ:

1. Затвердити проект землеустрою щодо відведення земельної ділянки у власність для ведення особистого селянського господарства на території Богданівської сільської ради Петрівського району Кіровоградської області.

2. Надати Тригубі Івану Михайловичу у власність земельну ділянку площею 2,0000 га, в тому числі: рілля площею 2,0000 га (кадастровий номер 3524980800:02:000:5152) із земель сільськогосподарського призначення державної власності, що перебувають у резерві без зміни цільового призначення для ведення особистого селянського господарства, розташовану на території Богданівської сільської ради Петрівського району Кіровоградської області.

3. Право власності на земельну ділянку (кадастровий номер 3524980800:02:000:5152) виникає з моменту державної реєстрації цього права та оформлюється відповідно до Закону України "Про державну реєстрацію речових прав на нерухоме майно та їх обтяжень".

4. Контроль за виконанням цього наказу залишаю за собою.

В.о. начальника
Головного управління

 Пінковський А.В.





ДЕРЖАВНА СЛУЖБА УКРАЇНИ З ПИТАНЬ ГЕОДЕЗІЇ, КАРТОГРАФІЇ ТА
КАДАСТРУ

Головне управління Держгеокадастру у Кіровоградській області

вул.Академіка Корольова, 26, м.Кіровоград, 25030, тел.(0522) 34-61-44, факс 34-61-39

E-mail: kirovohrad@land.gov.ua Код ЄДРПОУ 39767636

04.04.2016 11-2696/14-16 **НАКАЗ**

**Про затвердження документації
із землеустрою та надання
земельної ділянки у власність
без зміни цільового призначення**

Відповідно до статей 15¹, 20, 116, 118, 121 та 122 Земельного кодексу України, Положення про Головне управління Держгеокадастру у Кіровоградській області, затвердженого наказом Держгеокадастру від 03.03.2015 № 20,

НАКАЗУЮ:

1. Затвердити проект землеустрою щодо відведення земельної ділянки у власність для ведення особистого селянського господарства на території Глинської сільської ради Світловодського району Кіровоградської області.

2. Надати Семенчуку Євгену Олеговичу у власність земельну ділянку площею 2,0000 га, в тому числі: рілля площею 2,0000 га (кадастровий номер 3525281200:02:000:5137) із земель сільськогосподарського призначення державної власності, що перебувають у запасі без зміни цільового призначення для ведення особистого селянського господарства, розташовану на території Глинської сільської ради Світловодського району Кіровоградської області.

3. Право власності на земельну ділянку (кадастровий номер 3525281200:02:000:5137) виникає з моменту державної реєстрації цього права та оформлюється відповідно до Закону України "Про державну реєстрацію речових прав на нерухоме майно та їх обтяжень".

4. Контроль за виконанням цього наказу залишаю за собою.

В.о. начальника
Головного управління

Ліньковський А.В.





ДЕРЖАВНА СЛУЖБА УКРАЇНИ З ПИТАНЬ ГЕОДЕЗІЇ, КАРТОГРАФІЇ ТА
КАДАСТРУ

Головне управління Держгеокадастру у Кіровоградській області

вул. Академіка Корольова, 26, м. Кіровоград, 25030, тел. (0522) 34-61-44, факс 34-61-39

E-mail: kirovohrad@land.gov.ua Код ЄДРПОУ 39767636

04.04.2016 11-2697/14-16-СГ **НАКАЗ**

**Про затвердження документації
із землеустрою та надання
земельної ділянки у власність
без зміни цільового призначення**

Відповідно до статей 15¹, 20, 116, 118, 121 та 122 Земельного кодексу України, Положення про Головне управління Держгеокадастру у Кіровоградській області, затвердженого наказом Держгеокадастру від 03.03.2015 № 20,

НАКАЗУЮ:

1. Затвердити проект землеустрою щодо відведення земельної ділянки у власність для ведення особистого селянського господарства на території Синьківської сільської ради Ульяновського району Кіровоградської області.
2. Надати Будзерку Василю Івановичу у власність земельну ділянку площею 2,0000 га, в тому числі: пасовища площею 2,0000 га (кадастровий номер 3525589900:02:000:5079) із земель сільськогосподарського призначення державної власності, що перебувають у запасі без зміни цільового призначення для ведення особистого селянського господарства, розташовану на території Синьківської сільської ради Ульяновського району Кіровоградської області.
3. Право власності на земельну ділянку (кадастровий номер 3525589900:02:000:5079) виникає з моменту державної реєстрації цього права та оформлюється відповідно до Закону України "Про державну реєстрацію речових прав на нерухоме майно та їх обтяжень".
4. Контроль за виконанням цього наказу залишаю за собою.

В.о. начальника
Головного управління

Пінчовський А.В.





ДЕРЖАВНА СЛУЖБА УКРАЇНИ З ПИТАНЬ ГЕОДЕЗІЇ, КАРТОГРАФІЇ ТА
КАДАСТРУ

Головне управління Держгеокадастру у Кіровоградській області

вул. Академіка Корольова, 26, м. Кіровоград, 25030, тел. (0522) 34-61-44, факс 34-61-39

E-mail: kirovohrad@land.gov.ua Код ЄДРПОУ 39767636

04.04.2016 11-2698/14-16-СГ **НАКАЗ**

**Про затвердження документації
із землеустрою та надання
земельної ділянки у власність
без зміни цільового призначення**

Відповідно до статей 15¹, 20, 116, 118, 121 та 122 Земельного кодексу України, Положення про Головне управління Держгеокадастру у Кіровоградській області, затвердженого наказом Держгеокадастру від 03.03.2015 № 20,

НАКАЗУЮ:

1. Затвердити проект землеустрою щодо відведення земельної ділянки у власність для ведення особистого селянського господарства на території Могильненської сільської ради Гайворонського району Кіровоградської області.

2. Надати Духовному Володимирі Станіславовичу у власність земельну ділянку площею 2,0000 га, в тому числі: рілля площею 2,0000 га (кадастровий номер 3521183600:02:000:2162) із земель сільськогосподарського призначення державної власності, що перебувають у запасі без зміни цільового призначення для ведення особистого селянського господарства, розташовану на території Могильненської сільської ради Гайворонського району Кіровоградської області.

3. Право власності на земельну ділянку (кадастровий номер 3521183600:02:000:2162) виникає з моменту державної реєстрації цього права та оформлюється відповідно до Закону України "Про державну реєстрацію речових прав на нерухоме майно та їх обтяжень".

4. Контроль за виконанням цього наказу залишаю за собою.

В.о. начальника
Головного управління

Піньковський А.В.





ДЕРЖАВНА СЛУЖБА УКРАЇНИ З ПИТАНЬ ГЕОДЕЗІЇ, КАРТОГРАФІЇ ТА
КАДАСТРУ

Головне управління Держгеокадастру у Кіровоградській області

вул. Академіка Корольова, 26, м. Кіровоград, 25030, тел. (0522) 34-61-44, факс 34-61-39

E-mail: kirovohrad@land.gov.ua Код ЄДРПОУ 39767636

04.04.2016 11-2699/14-16-СГ **НАКАЗ**

**Про затвердження документації
із землеустрою та надання
земельної ділянки у власність
без зміни цільового призначення**

Відповідно до статей 15¹, 20, 116, 118, 121 та 122 Земельного кодексу України, Положення про Головне управління Держгеокадастру у Кіровоградській області, затвердженого наказом Держгеокадастру від 03.03.2015 № 20,

НАКАЗУЮ:

1. Затвердити проект землеустрою щодо відведення земельної ділянки у власність для ведення особистого селянського господарства на території Миколаївської сільської ради Добровеличківського району Кіровоградської області.

2. Надати Варнязі Валентину Васильовичу у власність земельну ділянку площею 1,4468 га, в тому числі: рілля площею 1,4468 га (кадастровий номер 3521784000:02:000:5512) із земель сільськогосподарського призначення державної власності, що перебувають у запасі без зміни цільового призначення для ведення особистого селянського господарства, розташовану на території Миколаївської сільської ради Добровеличківського району Кіровоградської області.

3. Право власності на земельну ділянку (кадастровий номер 3521784000:02:000:5512) виникає з моменту державної реєстрації цього права та оформлюється відповідно до Закону України "Про державну реєстрацію речових прав на нерухоме майно та їх обтяжень".

4. Контроль за виконанням цього наказу залишаю за собою.

В.о. начальника
Головного управління

Піньковський А.В.





ДЕРЖАВНА СЛУЖБА УКРАЇНИ З ПИТАНЬ ГЕОДЕЗІЇ, КАРТОГРАФІЇ ТА
КАДАСТРУ

Головне управління Держгеокадастру у Кіровоградській області

вул. Академіка Корольова, 26, м. Кіровоград, 25030, тел. (0522) 34-61-44, факс 34-61-39

E-mail: kirovohrad@land.gov.ua Код ЄДРПОУ 39767636

04.04.2016 11-2700/14-16-СГ **НАКАЗ**

**Про затвердження документації
із землеустрою та надання
земельної ділянки у власність
без зміни цільового призначення**

Відповідно до статей 15¹, 20, 116, 118, 121 та 122 Земельного кодексу України, Положення про Головне управління Держгеокадастру у Кіровоградській області, затвердженого наказом Держгеокадастру від 03.03.2015 № 20,

НАКАЗУЮ:

1. Затвердити проект землеустрою щодо відведення земельної ділянки у власність для ведення особистого селянського господарства на території Хмельівської сільської ради Маловисківського району Кіровоградської області.

2. Надати Зимі Сергію Олександровичу у власність земельну ділянку площею 1,0000 га, в тому числі: пасовища площею 1,0000 га (кадастровий номер 3523186800:02:000:5317) із земель сільськогосподарського призначення державної власності, що перебувають у запасі без зміни цільового призначення для ведення особистого селянського господарства, розташовану на території Хмельівської сільської ради Маловисківського району Кіровоградської області.

3. Право власності на земельну ділянку (кадастровий номер 3523186800:02:000:5317) виникає з моменту державної реєстрації цього права та оформлюється відповідно до Закону України "Про державну реєстрацію речових прав на нерухоме майно та їх обтяжень".

4. Контроль за виконанням цього наказу залишаю за собою.

В.о. начальника
Головного управління

Піньковський А.В.





ДЕРЖАВНА СЛУЖБА УКРАЇНИ З ПИТАНЬ ГЕОДЕЗІЇ, КАРТОГРАФІЇ ТА
КАДАСТРУ

Головне управління Держгеокадастру у Кіровоградській області

вул. Академіка Корольова, 26, м. Кіровоград, 25030, тел. (0522) 34-61-44, факс 34-61-39

E-mail: kirovohrad@land.gov.ua Код ЄДРПОУ 39767636

04.04.2016 11-2701/14-16-СГ **НАКАЗ**

**Про затвердження документації
із землеустрою та надання
земельної ділянки у власність
без зміни цільового призначення**

Відповідно до статей 15¹, 20, 116, 118, 121 та 122 Земельного кодексу України, Положення про Головне управління Держгеокадастру у Кіровоградській області, затвердженого наказом Держгеокадастру від 03.03.2015 № 20,

НАКАЗУЮ:


1. Затвердити проект землеустрою щодо відведення земельної ділянки у власність для ведення особистого селянського господарства на території Веселівської сільської ради Олександрівського району Кіровоградської області.

2. Надати Зеленьку Олегу Михайловичу у власність земельну ділянку площею 2,0000 га, в тому числі: рілля площею 2,0000 га (кадастровий номер 3520581700:02:000:5068) із земель сільськогосподарського призначення державної власності, що перебувають у запасі без зміни цільового призначення для ведення особистого селянського господарства, розташовану на території Веселівської сільської ради Олександрівського району Кіровоградської області.

3. Право власності на земельну ділянку (кадастровий номер 3520581700:02:000:5068) виникає з моменту державної реєстрації цього права та оформлюється відповідно до Закону України "Про державну реєстрацію речових прав на нерухоме майно та їх обтяжень".

4. Контроль за виконанням цього наказу залишаю за собою.

В.о. начальника
Головного управління

 ПІНЬКОВСЬКИЙ А.В.





ДЕРЖАВНА СЛУЖБА УКРАЇНИ З ПИТАНЬ ГЕОДЕЗІЇ, КАРТОГРАФІЇ ТА
КАДАСТРУ

Головне управління Держгеокадастру у Кіровоградській області

вул.Академіка Корольова, 26, м.Кіровоград, 25030, тел.(0522) 34-61-44, факс 34-61-39

E-mail: kirovohrad@land.gov.ua Код ЄДРПОУ 39767636

04.04.2016 11-2702/14-16-СГ **НАКАЗ**

**Про затвердження документації
із землеустрою та надання
земельної ділянки у власність
без зміни цільового призначення**

Відповідно до статей 15¹, 20, 116, 118, 121 та 122 Земельного кодексу України, Положення про Головне управління Держгеокадастру у Кіровоградській області, затвердженого наказом Держгеокадастру від 03.03.2015 № 20,

НАКАЗУЮ:

1. Затвердити проект землеустрою щодо відведення земельної ділянки у власність для ведення особистого селянського господарства на території Приютівської сільської ради Новоукраїнського району Кіровоградської області.
2. Надати Чорному Сергію Валерійовичу у власність земельну ділянку площею 2,0000 га, в тому числі: пасовища площею 2,0000 га (кадастровий номер 3524085600:02:003:1257) із земель сільськогосподарського призначення державної власності, що перебувають у запасі без зміни цільового призначення для ведення особистого селянського господарства, розташовану на території Приютівської сільської ради Новоукраїнського району Кіровоградської області.
3. Право власності на земельну ділянку (кадастровий номер 3524085600:02:003:1257) виникає з моменту державної реєстрації цього права та оформлюється відповідно до Закону України "Про державну реєстрацію речових прав на нерухоме майно та їх обтяжень".
4. Контроль за виконанням цього наказу залишаю за собою.

В.о. начальника
Головного управління

Піньковський А.В.





ДЕРЖАВНА СЛУЖБА УКРАЇНИ З ПИТАНЬ ГЕОДЕЗІЇ, КАРТОГРАФІЇ ТА
КАДАСТРУ

Головне управління Держгеокадастру у Кіровоградській області

вул. Академіка Корольова, 26, м. Кіровоград, 25030, тел. (0522) 34-61-44, факс 34-61-39

E-mail: kirovohrad@land.gov.ua Код ЄДРПОУ 39767636

04.04.2016 11-2703/14-16-СГ **НАКАЗ**

**Про затвердження документації
із землеустрою та надання
земельної ділянки у власність
без зміни цільового призначення**

Відповідно до статей 15¹, 20, 116, 118, 121 та 122 Земельного кодексу України, Положення про Головне управління Держгеокадастру у Кіровоградській області, затвердженого наказом Держгеокадастру від 03.03.2015 № 20,

НАКАЗУЮ:

1. Затвердити проект землеустрою щодо відведення земельної ділянки у власність для ведення особистого селянського господарства на території Куцеволівської сільської ради Онуфріївського району Кіровоградської області.

2. Надати Денисенко Світлані Станіславівні у власність земельну ділянку площею 2,0000 га, в тому числі: рілля площею 2,0000 га (кадастровий номер 3524683600:02:000:5311) із земель сільськогосподарського призначення державної власності, що перебувають у запасі без зміни цільового призначення для ведення особистого селянського господарства, розташовану на території Куцеволівської сільської ради Онуфріївського району Кіровоградської області.

3. Право власності на земельну ділянку (кадастровий номер 3524683600:02:000:5311) виникає з моменту державної реєстрації цього права та оформлюється відповідно до Закону України "Про державну реєстрацію речових прав на нерухоме майно та їх обтяжень".

4. Контроль за виконанням цього наказу залишаю за собою.

В.о. начальника
Головного управління

Пінковський А.В.





ДЕРЖАВНА СЛУЖБА УКРАЇНИ З ПИТАНЬ ГЕОДЕЗІЇ, КАРТОГРАФІЇ ТА
КАДАСТРУ

Головне управління Держгеокадастру у Кіровоградській області

вул. Академіка Корольова, 26, м. Кіровоград, 25030, тел. (0522) 34-61-44, факс 34-61-39

E-mail: kirovohrad@land.gov.ua Код ЄДРПОУ 39767636

04.04.2016 11-2704/14-16-СГ **НАКАЗ**

**Про затвердження документації
із землеустрою та надання
земельної ділянки у власність
без зміни цільового призначення**

Відповідно до статей 15¹, 20, 116, 118, 121 та 122 Земельного кодексу України, Положення про Головне управління Держгеокадастру у Кіровоградській області, затвердженого наказом Держгеокадастру від 03.03.2015 № 20,

НАКАЗУЮ:

1. Затвердити проект землеустрою щодо відведення земельної ділянки у власність для ведення особистого селянського господарства на території Спасівської сільської ради Новгородківського району Кіровоградської області.

2. Надати Бойку Олександрю Григоровичу у власність земельну ділянку площею 2,0000 га, в тому числі: рілля площею 2,0000 га (кадастровий номер 3523485800:02:000:5080) із земель сільськогосподарського призначення державної власності, що перебувають у резерві без зміни цільового призначення для ведення особистого селянського господарства, розташовану на території Спасівської сільської ради Новгородківського району Кіровоградської області.

3. Право власності на земельну ділянку (кадастровий номер 3523485800:02:000:5080) виникає з моменту державної реєстрації цього права та оформлюється відповідно до Закону України "Про державну реєстрацію речових прав на нерухоме майно та їх обтяжень".

4. Контроль за виконанням цього наказу залишаю за собою.

В.о. начальника
Головного управління

Пінчовський А.В.





ДЕРЖАВНА СЛУЖБА УКРАЇНИ З ПИТАНЬ ГЕОДЕЗІЇ, КАРТОГРАФІЇ ТА
КАДАСТРУ

Головне управління Держгеокадастру у Кіровоградській області

вул.Академіка Корольова, 26, м.Кіровоград, 25030, тел.(0522) 34-61-44, факс 34-61-39

E-mail: kirovohrad@land.gov.ua Код ЄДРПОУ 39767636

04.04.2016 11-2705/14-16-СГ **НАКАЗ**

**Про затвердження документації
із землеустрою та надання
земельної ділянки у власність
без зміни цільового призначення**

Відповідно до статей 15¹, 20, 116, 118, 121 та 122 Земельного кодексу України, Положення про Головне управління Держгеокадастру у Кіровоградській області, затвердженого наказом Держгеокадастру від 03.03.2015 № 20,

НАКАЗУЮ:

1. Затвердити проект землеустрою щодо відведення земельної ділянки у власність для ведення особистого селянського господарства на території Заваллівської селищної ради Гайворонського району Кіровоградської області.

2. Надати Луполу Олегу Петровичу у власність земельну ділянку площею 2,0000 га, в тому числі: рілля площею 2,0000 га (кадастровий номер 3521155300:02:000:2036) із земель сільськогосподарського призначення державної власності, що перебувають у запасі без зміни цільового призначення для ведення особистого селянського господарства, розташовану на території Заваллівської селищної ради Гайворонського району Кіровоградської області.

3. Право власності на земельну ділянку (кадастровий номер 3521155300:02:000:2036) виникає з моменту державної реєстрації цього права та оформлюється відповідно до Закону України "Про державну реєстрацію речових прав на нерухоме майно та їх обтяжень".

4. Контроль за виконанням цього наказу залишаю за собою.

В.о. начальника
Головного управління

Піньковський А.В.





ДЕРЖАВНА СЛУЖБА УКРАЇНИ З ПИТАНЬ ГЕОДЕЗІЇ, КАРТОГРАФІЇ ТА
КАДАСТРУ

Головне управління Держгеокадастру у Кіровоградській області

вул. Академіка Корольова, 26, м. Кіровоград, 25030, тел. (0522) 34-61-44, факс 34-61-39

E-mail: kirovohrad@land.gov.ua Код ЄДРПОУ 39767636

04.04.2016 11-2706/14-16-СГ **НАКАЗ**

**Про затвердження документації
із землеустрою та надання
земельної ділянки у власність
без зміни цільового призначення**

Відповідно до статей 15¹, 20, 116, 118, 121 та 122 Земельного кодексу України, Положення про Головне управління Держгеокадастру у Кіровоградській області, затвердженого наказом Держгеокадастру від 03.03.2015 № 20,

НАКАЗУЮ:

1. Затвердити проект землеустрою щодо відведення земельної ділянки у власність для ведення особистого селянського господарства на території Родниківської сільської ради Олександрівського району Кіровоградської області.

2. Надати Шилоку Олегу Олександровичу у власність земельну ділянку площею 2,0000 га, в тому числі: рілля площею 2,0000 га (кадастровий номер 3520586000:02:000:5050) із земель сільськогосподарського призначення державної власності, що перебувають у запасі без зміни цільового призначення для ведення особистого селянського господарства, розташовану на території Родниківської сільської ради Олександрівського району Кіровоградської області.

3. Право власності на земельну ділянку (кадастровий номер 3520586000:02:000:5050) виникає з моменту державної реєстрації цього права та оформлюється відповідно до Закону України "Про державну реєстрацію речових прав на нерухоме майно та їх обтяжень".

4. Контроль за виконанням цього наказу залишаю за собою.

В.о. начальника
Головного управління

Піньковський А.В.





ДЕРЖАВНА СЛУЖБА УКРАЇНИ З ПИТАНЬ ГЕОДЕЗІЇ, КАРТОГРАФІЇ ТА
КАДАСТРУ

Головне управління Держгеокадастру у Кіровоградській області

вул. Академіка Корольова, 26, м. Кіровоград, 25030, тел. (0522) 34-61-44, факс 34-61-39

E-mail: kirovohrad@land.gov.ua Код ЄДРПОУ 39767636

04.04.2016 11-2707/14-16-**НАКАЗ**

**Про затвердження документації
із землеустрою та надання
земельної ділянки у власність
без зміни цільового призначення**

Відповідно до статей 15¹, 20, 116, 118, 121 та 122 Земельного кодексу України, Положення про Головне управління Держгеокадастру у Кіровоградській області, затвердженого наказом Держгеокадастру від 03.03.2015 № 20,

НАКАЗУЮ:

1. Затвердити проект землеустрою щодо відведення земельної ділянки у власність для ведення особистого селянського господарства на території Могильненської сільської ради Гайворонського району Кіровоградської області.
2. Надати Швецю Олександрю Васильовичу у власність земельну ділянку площею 2,0000 га, в тому числі: рілля площею 2,0000 га (кадастровий номер 3521183600:02:000:2163) із земель сільськогосподарського призначення державної власності, що перебувають у запасі без зміни цільового призначення для ведення особистого селянського господарства, розташовану на території Могильненської сільської ради Гайворонського району Кіровоградської області.
3. Право власності на земельну ділянку (кадастровий номер 3521183600:02:000:2163) виникає з моменту державної реєстрації цього права та оформлюється відповідно до Закону України "Про державну реєстрацію речових прав на нерухоме майно та їх обтяжень".
4. Контроль за виконанням цього наказу залишаю за собою.

В.о. начальника
Головного управління

Піньковський А.В.





ДЕРЖАВНА СЛУЖБА УКРАЇНИ З ПИТАНЬ ГЕОДЕЗІЇ, КАРТОГРАФІЇ ТА
КАДАСТРУ

Головне управління Держгеокадастру у Кіровоградській області

вул.Академіка Корольова, 26, м.Кіровоград, 25030, тел.(0522) 34-61-44, факс 34-61-39

E-mail: kirovohrad@land.gov.ua Код ЄДРПОУ 39767636

04.04.2016 11-2708/14-16-СГ **НАКАЗ**

**Про затвердження документації
із землеустрою та надання
земельної ділянки у власність
без зміни цільового призначення**

Відповідно до статей 15¹, 20, 116, 118, 121 та 122 Земельного кодексу України, Положення про Головне управління Держгеокадастру у Кіровоградській області, затвердженого наказом Держгеокадастру від 03.03.2015 № 20,

НАКАЗУЮ:

1. Затвердити проект землеустрою щодо відведення земельної ділянки у власність для ведення особистого селянського господарства на території Родниківської сільської ради Олександрівського району Кіровоградської області.

2. Надати Полудню Віталію Федоровичу у власність земельну ділянку площею 2,0000 га, в тому числі: рілля площею 2,0000 га (кадастровий номер 3520586000:02:000:5048) із земель сільськогосподарського призначення державної власності, що перебувають у запасі без зміни цільового призначення для ведення особистого селянського господарства, розташовану на території Родниківської сільської ради Олександрівського району Кіровоградської області.

3. Право власності на земельну ділянку (кадастровий номер 3520586000:02:000:5048) виникає з моменту державної реєстрації цього права та оформлюється відповідно до Закону України "Про державну реєстрацію речових прав на нерухоме майно та їх обтяжень".

4. Контроль за виконанням цього наказу залишаю за собою.

В.о. начальника
Головного управління

Піньковський А.В.





ДЕРЖАВНА СЛУЖБА УКРАЇНИ З ПИТАНЬ ГЕОДЕЗІЇ, КАРТОГРАФІЇ ТА
КАДАСТРУ

Головне управління Держгеокадастру у Кіровоградській області

вул.Академіка Корольова, 26, м.Кіровоград, 25030, тел.(0522) 34-61-44, факс 34-61-39

E-mail: kirovohrad@land.gov.ua Код ЄДРПОУ 39767636

04.04.2016 11-2709/14-16-СГ **НАКАЗ**

**Про затвердження документації
із землеустрою та надання
земельної ділянки у власність
без зміни цільового призначення**

Відповідно до статей 15¹, 20, 116, 118, 121 та 122 Земельного кодексу України, Положення про Головне управління Держгеокадастру у Кіровоградській області, затвердженого наказом Держгеокадастру від 03.03.2015 № 20,

НАКАЗУЮ:

1. Затвердити проект землеустрою щодо відведення земельної ділянки у власність для ведення особистого селянського господарства на території Родниківської сільської ради Олександрівського району Кіровоградської області.

2. Надати Федотову Олександрю Юрійовичу у власність земельну ділянку площею 2,0000 га, в тому числі: рілля площею 2,0000 га (кадастровий номер 3520586000:02:000:5056) із земель сільськогосподарського призначення державної власності, що перебувають у запасі без зміни цільового призначення для ведення особистого селянського господарства, розташовану на території Родниківської сільської ради Олександрівського району Кіровоградської області.

3. Право власності на земельну ділянку (кадастровий номер 3520586000:02:000:5056) виникає з моменту державної реєстрації цього права та оформлюється відповідно до Закону України "Про державну реєстрацію речових прав на нерухоме майно та їх обтяжень".

4. Контроль за виконанням цього наказу залишаю за собою.

В.о. начальника
Головного управління

Пінчовський А.В.





ДЕРЖАВНА СЛУЖБА УКРАЇНИ З ПИТАНЬ ГЕОДЕЗІЇ, КАРТОГРАФІЇ ТА
КАДАСТРУ

Головне управління Держгеокадастру у Кіровоградській області

вул. Академіка Корольова, 26, м. Кіровоград, 25030, тел. (0522) 34-61-44, факс 34-61-39
E-mail: kirovohrad@land.gov.ua Код ЄДРПОУ 39767636

04.04.2016 11-2710/14-16-**НАКАЗ**

**Про затвердження документації
із землеустрою та надання
земельної ділянки у власність
без зміни цільового призначення**

Відповідно до статей 15¹, 20, 116, 118, 121 та 122 Земельного кодексу України, Положення про Головне управління Держгеокадастру у Кіровоградській області, затвердженого наказом Держгеокадастру від 03.03.2015 № 20,

НАКАЗУЮ:


1. Затвердити проект землеустрою щодо відведення земельної ділянки у власність для ведення особистого селянського господарства на території Розношенської сільської ради Ульянівського району Кіровоградської області.

2. Надати Соколову Ігорю Анатолійовичу у власність земельну ділянку площею 2,0000 га, в тому числі: пасовища площею 2,0000 га (кадастровий номер 3525588200:02:000:5118) із земель сільськогосподарського призначення державної власності, що перебувають у резерві без зміни цільового призначення для ведення особистого селянського господарства, розташовану на території Розношенської сільської ради Ульянівського району Кіровоградської області.

3. Право власності на земельну ділянку (кадастровий номер 3525588200:02:000:5118) виникає з моменту державної реєстрації цього права та оформлюється відповідно до Закону України "Про державну реєстрацію речових прав на нерухоме майно та їх обтяжень".

4. Контроль за виконанням цього наказу залишаю за собою.

В.о. начальника
Головного управління

 ПІНЬКОВСЬКИЙ А.В.





ДЕРЖАВНА СЛУЖБА УКРАЇНИ З ПИТАНЬ ГЕОДЕЗІЇ, КАРТОГРАФІЇ ТА
КАДАСТРУ

Головне управління Держгеокадастру у Кіровоградській області

вул.Академіка Корольова, 26, м.Кіровоград, 25030, тел.(0522) 34-61-44, факс 34-61-39

E-mail: kirovohrad@land.gov.ua Код ЄДРПОУ 39767636

04.04.2016 11-2711/14-16-СГ **НАКАЗ**

**Про внесення змін до наказу
Головного управління Держгеокадастру
у Кіровоградській області
від 28.05.2014 № 11-272/14-14-СГ**

Відповідно до Положення про Головне управління Держгеокадастру у Кіровоградській області, затвердженого наказом Держгеокадастру від 03.03.2015 № 20,

НАКАЗУЮ:

1. Внести до наказу Головного управління Держгеокадастру у Кіровоградській області від 28.05.2014 № 11-272/14-14-СГ « Про надання дозволу на розроблення документації із землеустрою » такі зміни:

1) пункт 4 викласти у новій редакції: "Гр. Ободовській Альбіні Олегівні подати на затвердження, розроблений та погоджений відповідно до вимог чинного законодавства, проект землеустрою щодо відведення земельної ділянки.";

2. Контроль за виконанням цього наказу залишаю за собою.

В.о. начальника Головного управління _____ Пінчук А.В.





ДЕРЖАВНА СЛУЖБА УКРАЇНИ З ПИТАНЬ ГЕОДЕЗІЇ, КАРТОГРАФІЇ ТА
КАДАСТРУ

Головне управління Держгеокадастру у Кіровоградській області

вул. Академіка Корольова, 26, м. Кіровоград, 25030, тел. (0522) 34-61-44, факс 34-61-39

E-mail: kirovohrad@land.gov.ua Код ЄДРПОУ 39767636

04.04.2016 11-2712/14-16-СГ **НАКАЗ**

**Про надання дозволу на
розроблення документації
із землеустрою**

Відповідно до статей 15¹, 116, 118, 121, 122 та 186 Земельного кодексу України, Положення про Головне управління Держгеокадастру у Кіровоградській області, затвердженого наказом Держгеокадастру від 03.03.2015 № 20,

НАКАЗУЮ:

1. Надати Доценку Віктору Івановичу дозвіл на розроблення проекту землеустрою щодо відведення земельної ділянки у власність із земель сільськогосподарського призначення державної власності, що перебувають у запасі розташовані на території Голованівського району Межирічківської сільської ради. Орієнтовний розмір земельної ділянки 1,4169 га, у тому числі: 1,4169 га-пасовища, із цільовим призначенням – для ведення особистого селянського господарства.

2. Розроблений проект землеустрою щодо відведення земельної ділянки у власність підлягає погодженню та затвердженню відповідно до вимог чинного законодавства.

3. Керівнику відділу Держгеокадастру у Голованівському районі при надходженні проекту землеустрою щодо відведення земельної ділянки у власність забезпечити в установленому законодавством порядку:

3.1. погодження проекту землеустрою щодо відведення земельної ділянки у власність;

3.2. реєстрацію земельної ділянки у Державному земельному кадастрі.

4. Контроль за виконанням цього наказу залишаю за собою.

В.о. начальника Головного управління _____


Піньковецький А.В.





ДЕРЖАВНА СЛУЖБА УКРАЇНИ З ПИТАНЬ ГЕОДЕЗІЇ, КАРТОГРАФІЇ ТА
КАДАСТРУ

Головне управління Держгеокадастру у Кіровоградській області

вул.Академіка Корольова, 26, м.Кіровоград, 25030, тел.(0522) 34-61-44, факс 34-61-39

E-mail:kirovohrad@land.gov.uaКодЄДРПОУ 39767636

04.04.2016 11-2713/14-16-СГ
НАКАЗ

**Про надання дозволу на
розроблення документації
із землеустрою**

Відповідно до статей 15¹, 118, 122, 123 та 134 Земельного кодексу України, Положення про Головне управління Держгеокадастру у Кіровоградській області, затвердженого наказом Держгеокадастру від 03.03.2015 № 20,

НАКАЗУЮ:

1. Надати Пухнатій Юлії Миколаївні дозвіл на розроблення проекту землеустрою щодо відведення земельної ділянки у власність із земель сільськогосподарського призначення державної власності, що перебувають у запасі розташовані на території Голованівського району Межирічківської сільської ради. Орієнтовний розмір земельної ділянки 1,4169 га, у тому числі: 1,4169 га-пасовища, із цільовим призначенням – для ведення особистого селянського господарства.

2. Розроблений проект землеустрою щодо відведення земельної ділянки у власність підлягає погодженню та затвердженню відповідно до вимог чинного законодавства.

3. Керівнику відділу Держгеокадастру у Голованівському районі при надходженні проекту землеустрою щодо відведення земельної ділянки у власність забезпечити в установленому законодавством порядку:

3.1. погодження проекту землеустрою щодо відведення земельної ділянки у власність;

3.2. реєстрацію земельної ділянки у Державному земельному кадастрі.

4. Контроль за виконанням цього наказу залишаю за собою.

В.о. начальника Головного управління _____ Пінчовський А.В.





ДЕРЖАВНА СЛУЖБА УКРАЇНИ З ПИТАНЬ ГЕОДЕЗІЇ, КАРТОГРАФІЇ ТА
КАДАСТРУ

Головне управління Держгеокадастру у Кіровоградській області

вул. Академіка Корольова, 26, м. Кіровоград, 25030, тел. (0522) 34-61-44, факс 34-61-39

E-mail: kirovohrad@land.gov.ua Код ЄДРПОУ 39767636

04.04.2016 11-2714/14-16-СГ НАКАЗ

**Про надання дозволу на
розроблення документації
із землеустрою**

Відповідно до статей 15¹, 116, 118, 121, 122 та 186 Земельного кодексу України, Положення про Головне управління Держгеокадастру у Кіровоградській області, затвердженого наказом Держгеокадастру від 03.03.2015 № 20,

НАКАЗУЮ:

1. Надати Доценко Валентині Петрівні дозвіл на розроблення проекту землеустрою щодо відведення земельної ділянки у власність із земель сільськогосподарського призначення державної власності, що перебувають у запасі розташовані на території Голованівського району Межирічківської сільської ради. Орієнтовний розмір земельної ділянки 1,4008 га, у тому числі: 1,4008 га - пасовища, із цільовим призначенням – для ведення особистого селянського господарства.

2. Розроблений проект землеустрою щодо відведення земельної ділянки у власність підлягає погодженню та затвердженню відповідно до вимог чинного законодавства.

3. Керівнику відділу Держгеокадастру у Голованівському районі при надходженні проекту землеустрою щодо відведення земельної ділянки у власність забезпечити в установленому законодавством порядку:

3.1. погодження проекту землеустрою щодо відведення земельної ділянки у власність;

3.2. реєстрацію земельної ділянки у Державному земельному кадастрі.

4. Контроль за виконанням цього наказу залишаю за собою.

В.о. начальника Головного управління _____

Піньковський А.В.





ДЕРЖАВНА СЛУЖБА УКРАЇНИ З ПИТАНЬ ГЕОДЕЗІЇ, КАРТОГРАФІЇ ТА
КАДАСТРУ

Головне управління Держгеокадастру у Кіровоградській області

вул. Академіка Корольова, 26, м. Кіровоград, 25030, тел. (0522) 34-61-44, факс 34-61-39

E-mail: kirovohrad@land.gov.ua Код ЄДРПОУ 39767636

04.04.2016 11-2715/14-16-СГ
НАКАЗ

Про внесення змін до наказу
Головного управління Держгеокадастру
у Кіровоградській області
від 28.03.2014 року
№ КР/3520384100:02:000/00001918

Відповідно до Положення про Головне управління Держгеокадастру у
Кіровоградській області, затвердженого наказом Держгеокадастру від
03.03.2015 № 20,

НАКАЗУЮ:


1. Внести до наказу Головного управління Держгеокадастру у
Кіровоградській області від 28.03.2014 року № КР/3520384100:02:000/00001918
«Про надання дозволу на розроблення документації із землеустрою» такі зміни:

1.1. пункт 4 викласти у новій редакції: «Гр. Чулею Віталію Йосиповичу
подати на затвердження, розроблений та погоджений відповідно до вимог
чинного законодавства, проект землеустрою щодо відведення земельної
ділянки.»

2. Контроль за виконанням цього наказу залишаю за собою.

В.о. начальника Головного управління _____

Піньковський А.В.





ДЕРЖАВНА СЛУЖБА УКРАЇНИ З ПИТАНЬ ГЕОДЕЗІЇ, КАРТОГРАФІЇ ТА
КАДАСТРУ

Головне управління Держгеокадастру у Кіровоградській області

вул. Академіка Корольова, 26, м. Кіровоград, 25030, тел. (0522) 34-61-44, факс 34-61-39

E-mail: kirovohrad@land.gov.ua Код ЄДРПОУ 39767636

04.04.2016 11-2716/14-16-СГ НАКАЗ

**Про надання дозволу на
розроблення документації
із землеустрою**

Відповідно до статей 15¹, 116, 118, 121, 122 та 1864 Земельного кодексу України, Положення про Головне управління Держгеокадастру у Кіровоградській області, затвердженого наказом Держгеокадастру від 03.03.2015 № 20,

НАКАЗУЮ:

1. Надати Левицькому Володимирі Івановичу дозвіл на розроблення проекту землеустрою щодо відведення земельної ділянки у власність із земель сільськогосподарського призначення державної власності, що перебувають у запасі розташовані на території Добровеличківського району Тернівської сільської ради. Орієнтовний розмір земельної ділянки 0,9000 га, у тому числі: 0,9000 га-пасовища, із цільовим призначенням – для ведення особистого селянського господарства

2. Розроблений проект землеустрою щодо відведення земельної ділянки у власність підлягає погодженню та затвердженню відповідно до вимог чинного законодавства.

3. Керівнику відділу Держгеокадастру у Добровеличківському районі при надходженні проекту землеустрою щодо відведення земельної ділянки у власність забезпечити в установленому законодавством порядку:

3.1. погодження проекту землеустрою щодо відведення земельної ділянки у власність;

3.2. реєстрацію земельної ділянки у Державному земельному кадастрі.

4. Контроль за виконанням цього наказу залишаю за собою.

В.о. начальника Головного управління


Гіньковський А.В.





ДЕРЖАВНА СЛУЖБА УКРАЇНИ З ПИТАНЬ ГЕОДЕЗІЇ, КАРТОГРАФІЇ ТА
КАДАСТРУ

Головне управління Держгеокадастру у Кіровоградській області

вул. Академіка Корольова, 26, м. Кіровоград, 25030, тел. (0522) 34-61-44, факс 34-61-39

E-mail: kirovohrad@land.gov.ua Кол ЄДРПОУ 39767636

04.04.2016 11-2717/14-16-**НАКАЗ**

**Про надання дозволу на
розроблення документації
із землеустрою**

Відповідно до статей 15¹, 116, 118, 121, 122 та 186 Земельного кодексу України, Положення про Головне управління Держгеокадастру у Кіровоградській області, затвердженого наказом Держгеокадастру від 03.03.2015 № 20,

НАКАЗУЮ:

1. Надати гр. Мартиненку Миколі Миколайовичу дозвіл на розроблення проект землеустрою щодо відведення земельної ділянки у власність із земель сільськогосподарського призначення державної власності, розташованої на території Карбівської сільської ради, Добровеличківського району, Кіровоградської області. Орієнтовний розмір земельної ділянки 1,0000 га, в тому числі: 1,0000 га – рілля, із цільовим призначенням – для ведення особистого селянського господарства.

2. Розроблений проект землеустрою щодо відведення земельної ділянки у власність підлягає погодженню та затвердженню відповідно до вимог чинного законодавства.

3. Керівнику відділу Держгеокадастру у Добровеличківському районі при надхрдженні проект землеустрою щодо відведення земельної ділянки у власність забезпечити в установленому законодавством порядку:

3.1. погодження проект землеустрою щодо відведення земельної ділянки у власність;

3.2. реєстрацію земельної ділянки у Державному земельному кадастрі.

4. Контроль за виконанням цього наказу залишаю за собою.

В.о. начальника Головного управління _____

Піньковський А.В.





**ДЕРЖАВНА СЛУЖБА УКРАЇНИ З ПИТАНЬ ГЕОДЕЗІЇ, КАРТОГРАФІЇ ТА
КАДАСТРУ**

Головне управління Держгеокадастру у Кіровоградській області

вул. Академіка Корольова, 26, м. Кіровоград, 25030, тел.(0522) 34-61-44, факс 34-61-39

E-mail: kirovohrad@land.gov.ua Код ЄДРПОУ 39767636

04.04.2016 11-2718/14-16-СГ
НАКАЗ

**Про надання дозволу на
розроблення документації
із землеустрою**

Відповідно до статей 15¹, 116, 118, 121, 122 та 186 Земельного кодексу України, Положення про Головне управління Держгеокадастру у Кіровоградській області, затвердженого наказом Держгеокадастру від 03.03.2015 року № 20,

НАКАЗУЮ:

1. Надати Сокуру Олександрю Віталійовичу дозвіл на розроблення проекту землеустрою щодо відведення земельної ділянки у власність із земель сільськогосподарського призначення державної власності, що перебувають у запасі, розташованої на території Жакчицької сільської ради Гайворонського району Кіровоградської області. Орієнтовний розмір земельної ділянки 1,9765 га - ріллі, із цільовим призначенням – для ведення особистого селянського господарства.

2. Розроблений проект землеустрою щодо відведення земельної ділянки у власність підлягає погодженню та затвердженню відповідно до вимог чинного законодавства.

3. Керівнику відділу Держгеокадастру у Гайворонському районі при надходженні проекту землеустрою щодо відведення земельної ділянки у власність забезпечити в установленому законодавством порядку:

3.1. погодження проекту землеустрою щодо відведення земельної ділянки у власність;

3.2. реєстрацію земельної ділянки у Державному земельному кадастрі.

4. Контроль за виконанням цього наказу залишаю за собою.

В.о. начальника
Головного управління

Піньковський А.В.

Головне управління Держгеокадастру у Кіровоградській області
11-2718/14-16-СГ від 04.04.2016





ДЕРЖАВНА СЛУЖБА УКРАЇНИ З ПИТАНЬ ГЕОДЕЗІЇ, КАРТОГРАФІЇ ТА
КАДАСТРУ

Головне управління Держгеокадастру у Кіровоградській області

вул.АкадемікаКорольова, 26, м.Кіровоград, 25030, тел.(0522) 34-61-44, факс 34-61-39

E-mail:kirovohrad@land.gov.uaКодЄДРПОУ 39767636

04.04.2016 11-2719/14-16-СГ **НАКАЗ**

**Про надання дозволу на
розроблення документації
із землеустрою**

Відповідно до статей 15¹, 116, 118, 121, 122 та 186 Земельного кодексу України, Положення про Головне управління Держгеокадастру у Кіровоградській області, затвердженого наказом Держгеокадастру від 03.03.2015 № 20,

НАКАЗУЮ:

1. Надати Дяченку Олександру Петровичу дозвіл на розроблення проекту землеустрою щодо відведення земельної ділянки у власність із земель сільськогосподарського призначення державної власності, що перебувають у запасі розташованої на території Гайворонського району Заваллівської селищної ради. Орієнтовний розмір земельної ділянки 1,6142 га, у тому числі: 1,6142 га-рілля, із цільовим призначенням – для ведення особистого селянського господарства.

2. Розроблений проект землеустрою щодо відведення земельної ділянки у власність підлягає погодженню та затвердженню відповідно до вимог чинного законодавства.

3. Керівнику відділу Держгеокадастру у Гайворонському районі при надходженні проекту землеустрою щодо відведення земельної ділянки у власність забезпечити в установленому законодавством порядку:

3.1. погодження проекту землеустрою щодо відведення земельної ділянки у власність;

3.2. реєстрацію земельної ділянки у Державному земельному кадастрі.

4. Контроль за виконанням цього наказу залишаю за собою.

В.о. начальника
Головного управління

Піньковський А.В.

Головне управління Держгеокадастру у Кіровоградській області
11-2719/14-16-СГ від 04.04.2016





ДЕРЖАВНА СЛУЖБА УКРАЇНИ З ПИТАНЬ ГЕОДЕЗІЇ, КАРТОГРАФІЇ ТА
КАДАСТРУ

Головне управління Держгеокадастру у Кіровоградській області

вул.АкадемікаКорольова, 26, м.Кіровоград, 25030, тел.(0522) 34-61-44, факс 34-61-39

E-mail:kirovohrad@land.gov.uaКодЄДРПОУ 39767636

04.04.2016 11-2719/14-16-СГ **НАКАЗ**

**Про надання дозволу на
розроблення документації
із землеустрою**

Відповідно до статей 15¹, 116, 118, 121, 122 та 186 Земельного кодексу України, Положення про Головне управління Держгеокадастру у Кіровоградській області, затвердженого наказом Держгеокадастру від 03.03.2015 № 20,

НАКАЗУЮ:

1. Надати Дяченку Олександрю Петровичу дозвіл на розроблення проекту землеустрою щодо відведення земельної ділянки у власність із земель сільськогосподарського призначення державної власності, що перебувають у запасі розташовані на території Гайворонського району Заваллівської селищної ради. Орієнтовний розмір земельної ділянки 1,6142 га, у тому числі: 1,6142 га-рілля, із цільовим призначенням – для ведення особистого селянського господарства.

2. Розроблений проект землеустрою щодо відведення земельної ділянки у власність підлягає погодженню та затвердженню відповідно до вимог чинного законодавства.

3. Керівнику відділу Держгеокадастру у Гайворонському районі при надходженні проекту землеустрою щодо відведення земельної ділянки у власність забезпечити в установленому законодавством порядку:

3.1. погодження проекту землеустрою щодо відведення земельної ділянки у власність;

3.2. реєстрацію земельної ділянки у Державному земельному кадастрі.

4. Контроль за виконанням цього наказу залишаю за собою.

В.о. начальника
Головного управління

Піньковський А.В.

Головне управління Держгеокадастру у Кіровоградській області

11-2719/14-16-СГ від 04.04.2016





ДЕРЖАВНА СЛУЖБА УКРАЇНИ З ПИТАНЬ ГЕОДЕЗІЇ, КАРТОГРАФІЇ ТА
КАДАСТРУ

Головне управління Держгеокадастру у Кіровоградській області

вул. Академіка Корольова, 26, м. Кіровоград, 25030, тел. (0522) 34-61-44, факс 34-61-39

E-mail: kirovohrad@land.gov.ua Код ЄДРПОУ 39767636

01.04.2016 11-2720/14-16-СГ **НАКАЗ**

**Про надання дозволу на
розроблення документації
із землеустрою**

Відповідно до статей 15¹, 122, 123 Земельного кодексу України, Закону України про «Фермерське господарство», Положення про Головне управління Держгеокадастру у Кіровоградській області, затвердженого наказом Держгеокадастру від 03.03.2015 № 20.

НАКАЗУЮ:

1. Надати Кучеренку Івану Васильовичу дозвіл на розроблення проекту землеустрою щодо відведення земельних ділянок в оренду строком на 7 (сім) років із земель сільськогосподарського призначення державної власності, що перебувають у запасі, розташованих на території Новоархангельського району Небелівської сільської ради. Орієнтовний розмір земельних ділянок 102,0329 га, у тому числі: земельна ділянка площею 3,0900 га – пасовища, 7,2902 га – пасовища, 15,0007 га – пасовища, 5,5786 га – пасовища, 12,8362 га – пасовища, 3,1181 га – пасовища, 3,5254 га – пасовища, 7,2725 га – пасовища, 12,7022 га – пасовища, 13,0763 га – пасовища, 18,5427 га – пасовища, із цільовим призначенням – для ведення фермерського господарства.

2. Розроблений проект землеустрою щодо відведення земельних ділянок в оренду строком на 7 (сім) років підлягає погодженню та затвердженню відповідно до вимог чинного законодавства.

3. Керівнику відділу Держгеокадастру в Новоархангельському районі при надходженні проекту землеустрою щодо відведення земельних ділянок в оренду строком на 7 (сім) років забезпечити в установленому законодавством порядку:

3.1. погодження проекту землеустрою щодо відведення земельних ділянок в оренду строком на 7 (сім) років;


3.2. реєстрацію земельних ділянок у Державному земельному кадастрі.

4. Контроль за виконанням цього наказу залишаю за собою.

В.о. начальника
Головного управління

Піньковський А.В.

Головне управління Держгеокадастру у Кіровоградській області
11-2720/14-16-СГ від 01.04.2016





ДЕРЖАВНА СЛУЖБА УКРАЇНИ З ПИТАНЬ ГЕОДЕЗІЇ, КАРТОГРАФІЇ ТА
КАДАСТРУ

Головне управління Держгеокадастру у Кіровоградській області

вул.АкадемікаКорольова, 26, м.Кіровоград, 25030, тел.(0522) 34-61-44, факс 34-61-39
E-mail:kirovohrad@land.gov.uaКод ЄДРПОУ 39767636

04.04.2016 11-2721/14-16 **НАКАЗ**

**Про надання дозволу на
розроблення документації
із землеустрою**

Відповідно до статей 15¹, 116, 118, 121, 122 та 186 Земельного кодексу України, Положення про Головне управління Держгеокадастру у Кіровоградській області, затвердженого наказом Держгеокадастру від 03.03.2015 № 20,

НАКАЗУЮ:

1. Надати Плахотному Руслану Анатолійовичу дозвіл на розроблення проекту землеустрою щодо відведення земельної ділянки у власність із земель сільськогосподарського призначення державної власності, що перебувають у резерві розташованої на території Світловодського району Павлівської сільської ради. Орієнтовний розмір земельної ділянки 2,0000 га, у тому числі: 2,0000 га - сіножаті, із цільовим призначенням – для ведення особистого селянського господарства.

2. Розроблений проект землеустрою щодо відведення земельної ділянки у власність підлягає погодженню та затвердженню відповідно до вимог чинного законодавства.

3. Керівнику управління Держгеокадастру у Світловодському районі при надходженні проекту землеустрою щодо відведення земельної ділянки у власність забезпечити в установленому законодавством порядку:

3.1. погодження проекту землеустрою щодо відведення земельної ділянки у власність;


3.2. реєстрацію земельної ділянки у Державному земельному кадастрі.

4. Контроль за виконанням цього наказу залишаю за собою.

В.о. начальника
Головного управління

Піньковський А.В.

Головне управління Держгеокадастру у Кіровоградській області
11-2721/14-16-СГ від 04.04.2016





ДЕРЖАВНА СЛУЖБА УКРАЇНИ З ПИТАНЬ ГЕОДЕЗІЇ, КАРТОГРАФІЇ ТА
КАДАСТРУ

Головне управління Держгеокадастру у Кіровоградській області

вул.АкадемікаКорольова, 26, м.Кіровоград, 25030, тел.(0522) 34-61-44, факс 34-61-39

E-mail:kirovohrad@land.gov.uaКодЄДРПОУ 39767636

04.04.2016 11-2722/14-16-СГАКАЗ

**Про надання дозволу на
розроблення документації
із землеустрою**

Відповідно до статей 15¹, 116, 118, 121, 122 та 186 Земельного кодексу України, Положення про Головне управління Держгеокадастру у Кіровоградській області, затвердженого наказом Держгеокадастру від 03.03.2015 № 20

НАКАЗУЮ:

1. Надати Подвиженку Сергію Васильовичу дозвіл на розроблення проекту землеустрою щодо відведення земельної ділянки у власність із земель сільськогосподарського призначення державної власності, що перебувають у запасі розташовані на території Світловодського району Глинської сільської ради. Орієнтовний розмір земельної ділянки 2,0000га, у тому числі: 2,0000 га - рілля із цільовим призначенням – для ведення особистого селянського господарства.

2. Розроблений проект землеустрою щодо відведення земельної ділянки у власність підлягає погодженню та затвердженню відповідно до вимог чинного законодавства.

3. Керівнику управління Держгеокадастру у Світловодському районі при надходженні проекту землеустрою щодо відведення земельної ділянки у власність забезпечити в установленому законодавством порядку:

3.1. погодження проекту землеустрою щодо відведення земельної ділянки у власність;

3.2. реєстрацію земельної ділянки у Державному земельному кадастрі.

4. Контроль за виконанням цього наказу залишаю за собою.

В.о. начальника
Головного управління

Піньковський А.В.





ДЕРЖАВНА СЛУЖБА УКРАЇНИ З ПИТАНЬ ГЕОДЕЗІЇ, КАРТОГРАФІЇ ТА
КАДАСТРУ

Головне управління Держгеокадастру у Кіровоградській області

вул. Академіка Корольова, 26, м. Кіровоград, 25030, тел. (0522) 34-61-44, факс 34-61-39

E-mail: kirovohrad@land.gov.ua Код ЄДРПОУ 39767636

01.04.2016 11-2723/14-16 **НАКАЗ**

**Про надання дозволу на
розроблення документації
із землеустрою**

Відповідно до статей 15¹, 122, 123 Земельного кодексу України, Закону України «Про фермерське господарство», Положення про Головне управління Держгеокадастру у Кіровоградській області, затвердженого наказом Держгеокадастру від 03.03.2015 № 20.

НАКАЗУЮ:

1. Надати Кучеренку Івану Васильовичу дозвіл на розроблення проекту землеустрою щодо відведення земельної ділянки в оренду із земель сільськогосподарського призначення державної власності, що перебувають у запасі, розташованої на території Новоархангельського району Небелівської сільської ради. Орієнтовний розмір земельної ділянки 13,3392 га, у тому числі: 13,3392 га – рілля, із цільовим призначенням – для ведення фермерського господарства.

2. Розроблений проекту землеустрою щодо відведення земельної ділянки в оренду підлягає погодженню та затвердженню відповідно до вимог чинного законодавства.

3. Керівнику відділу Держгеокадастру в Новоархангельському районі при надходженні проекту землеустрою щодо відведення земельної ділянки в оренду забезпечити в установленому законодавством порядку:

3.1. погодження проекту землеустрою щодо відведення земельної ділянки в оренду;

3.2. реєстрацію земельної ділянки у Державному земельному кадастрі.

4. Контроль за виконанням цього наказу залишаю за собою.

В.о. начальника
Головного управління

Пінковський А.В.





ДЕРЖАВНА СЛУЖБА УКРАЇНИ З ПИТАНЬ ГЕОДЕЗІЇ, КАРТОГРАФІЇ ТА
КАДАСТРУ

Головне управління Держгеокадастру у Кіровоградській області

вул. Академіка Корольова, 26, м. Кіровоград, 25030, тел. (0522) 34-61-44, факс 34-61-39

E-mail: kirovohrad@land.gov.ua Код ЄДРПОУ 39767636

04.04.2016 11-2724/14-16-СГ **НАКАЗ**

**Про надання дозволу на
розроблення документації
із землеустрою**

Відповідно до статей 15¹, 116, 118, 121, 122 та 186 Земельного кодексу України, Положення про Головне управління Держгеокадастру у Кіровоградській області, затвердженого наказом Держгеокадастру від 03.03.2015 № 20,

НАКАЗУЮ:

1. Надати Савченку Артему Олексійовичу дозвіл на розроблення проекту землеустрою щодо відведення земельної ділянки у власність із земель сільськогосподарського призначення державної власності, що перебувають у запасі розташованої на території Новомиргородського району Кам'янської сільської ради. Орієнтовний розмір земельної ділянки 2,0000 га, у тому числі: 2,0000 га-рілля, із цільовим призначенням – для ведення особистого селянського господарства.

2. Розроблений проект землеустрою щодо відведення земельної ділянки у власність підлягає погодженню та затвердженню відповідно до вимог чинного законодавства.

3. Керівнику відділу Держгеокадастру у Новомиргородському районі при надходженні проекту землеустрою щодо відведення земельної ділянки у власність забезпечити в установленому законодавством порядку:

3.1. погодження проекту землеустрою щодо відведення земельної ділянки у власність;

3.2. реєстрацію земельної ділянки у Державному земельному кадастрі.

4. Контроль за виконанням цього наказу залишаю за собою.

В.о. начальника
Головного управління

Піньковський А.В.





ДЕРЖАВНА СЛУЖБА УКРАЇНИ З ПИТАНЬ ГЕОДЕЗІЇ, КАРТОГРАФІЇ ТА
КАДАСТРУ

Головне управління Держгеокадастру у Кіровоградській області

вул.АкадемікаКорольова, 26, м.Кіровоград, 25030, тел.(0522) 34-61-44, факс 34-61-39

E-mail:kirovohrad@land.gov.uaКодЄДРПОУ 39767636

04.04.2016 11-2725/14-16-СГ **НАКАЗ**

**Про надання дозволу на
розроблення документації
із землеустрою**

Відповідно до статей 15¹, 116, 118, 121, 122 та 186 Земельного кодексу України, Положення про Головне управління Держгеокадастру у Кіровоградській області, затвердженого наказом Держгеокадастру від 03.03.2015 № 20,

НАКАЗУЮ:

1. Надати гр. Шматкову Миколі Олександровичу дозвіл на розроблення проект землеустрою щодо відведення земельної ділянки у власність із земель сільськогосподарського призначення державної власності, що перебувають у запасі, розташованої на території Новоградівської сільської ради, Бобринецького району, Кіровоградської області. Орієнтовний розмір земельної ділянки 2,0000 га, у тому числі: 2,0000 га – рілля, із цільовим призначенням – для ведення особистого селянського господарства.

2. Розроблений проект землеустрою щодо відведення земельної ділянки у власність підлягає погодженню та затвердженню відповідно до вимог чинного законодавства.

3. Керівнику відділ Держгеокадастру у Бобринецькому районі при надходженні проект землеустрою щодо відведення земельної ділянки у власність забезпечити в установленому законодавством порядку:

3.1. погодження проект землеустрою щодо відведення земельної ділянки у власність;

3.2. реєстрацію земельної ділянки у Державному земельному кадастрі.

4. Контроль за виконанням цього наказу залишаю за собою.

В.о. начальника Головного управління _____


Піньковський А.В.





ДЕРЖАВНА СЛУЖБА УКРАЇНИ З ПИТАНЬ ГЕОДЕЗІЇ, КАРТОГРАФІЇ ТА
КАДАСТРУ

Головне управління Держгеокадастру у Кіровоградській області

вул.Академіка Корольова, 26, м.Кіровоград, 25030, тел.(0522) 34-61-44, факс 34-61-39

E-mail: kirovohrad@land.gov.ua Код ЄДРПОУ 39767636

04.04.2016 11-2726/14-16-СГ **НАКАЗ**

**Про поновлення договору
оренди земельної ділянки**

Відповідно до статей 15¹, 122, 124, 134 Земельного кодексу України, статті 33 Закону України «Про оренду землі» та Положення про Головне управління Держгеокадастру у Кіровоградській області, затвердженого наказом Держгеокадастру від 03.03.2015 № 20,

НАКАЗУЮ:

1. Поновити договір оренди земельної ділянки сільськогосподарського призначення державної власності від 29 березня 2011 року № 352430004000048, укладений між Вільшанською районною державною адміністрацією та товариством з обмеженою відповідальністю агропромисловою компанією "РОЗКІШНА", зареєстрованого відділом Держкомзему у Вільшанському районі 29 березня 2011 року за № 352430004000048, загальною площею 55,5743 га, в тому числі: рілля площею 55,5743 га; (кадастровий номер 3524381300:02:000:9023) із цільовим призначенням для ведення товарного сільськогосподарського виробництва, розташованої на території Березовобалківської сільської ради Вільшанського району Кіровоградської області.

2. Змінити умови договору оренди земельної ділянки сільськогосподарського призначення державної власності в частині:

1. Поновити строком на 7 (сім) років дію договору оренди землі та встановити річну орендну плату за користування вказаною земельною ділянкою у розмірі 8 (вісім) відсотків від її нормативної грошової оцінки.

3. Керівнику відділу Держгеокадастру у Вільшанському районі забезпечити підписання додаткової угоди про поновлення договору оренди земельної ділянки сільськогосподарського призначення державної власності від 29 березня 2011 року № 352430004000048, укладеного між Вільшанською районною державною адміністрацією та товариством з обмеженою відповідальністю агропромисловою компанією "РОЗКІШНА".

4. Право оренди земельної ділянки (кадастровий номер 3524381300:02:000:9023) виникає з моменту державної реєстрації цього права та оформлюється відповідно до Закону України "Про державну реєстрацію речових прав на нерухоме майно та їх обтяжень".

5. Контроль за виконанням цього наказу залишаю за собою.

В.о. начальника
Головного управління

Піньковський А.В.

Головне управління Держгеокадастру у Кіровоградській області
11-2726/14-16-СГ від 04.04.2016





ДЕРЖАВНА СЛУЖБА УКРАЇНИ З ПИТАНЬ ГЕОДЕЗІЇ, КАРТОГРАФІЇ ТА
КАДАСТРУ

Головне управління Держгеокадастру у Кіровоградській області

вул. Академіка Корольова, 26, м. Кіровоград, 25030, тел. (0522) 34-61-44, факс 34-61-39

E-mail: kirovohrad@land.gov.ua Код ЄДРПОУ 39767636

04.04.2016 11-2727/14-16-СГ **НАКАЗ**

**Про надання дозволу на
розроблення документації
із землеустрою**

Відповідно до статей 15¹, 116, 118, 121 122 та 186 Земельного кодексу України, Положення про Головне управління Держгеокадастру у Кіровоградській області, затвердженого наказом Держгеокадастру від 03.03.2015 № 20,

НАКАЗУЮ:

1. Надати Кравченку Миколі Михайловичу дозвіл на розроблення проекту землеустрою щодо відведення земельної ділянки у власність із земель сільськогосподарського призначення державної власності, що перебувають у запасі, розташованої на території Новомиргородського району Мар'ївської сільської ради. Орієнтовний розмір земельної ділянки 2,0000 га, у тому числі: 2,0000 га рілля, із цільовим призначенням – для ведення особистого селянського господарства.
2. Розроблений проект землеустрою щодо відведення земельної ділянки у власність підлягає погодженню та затвердженню відповідно до вимог чинного законодавства.
3. Керівнику відділу Держгеокадастру у Новомиргородському районі при надходженні проекту землеустрою щодо відведення земельної ділянки у власність забезпечити в установленому законодавством порядку:
 - 3.1. погодження проекту землеустрою щодо відведення земельної ділянки у власність;
 - 3.2. реєстрацію земельної ділянки у Державному земельному кадастрі.
4. Контроль за виконанням цього наказу залишаю за собою.

В.о. начальника
Головного управління

Піньковський А.В.





ДЕРЖАВНА СЛУЖБА УКРАЇНИ З ПИТАНЬ ГЕОДЕЗІЇ, КАРТОГРАФІЇ ТА
КАДАСТРУ

Головне управління Держгеокадастру у Кіровоградській області

вул.АкадемікаКорольова, 26, м.Кіровоград, 25030, тел.(0522) 34-61-44, факс 34-61-39

E-mail:kirovohrad@land.gov.uaКодЄДРПОУ 39767636

04.04.2016 11-2728/14-16-СГ **НАКАЗ**

**Про надання дозволу на
розроблення документації
із землеустрою**

Відповідно до статей 15¹, 116, 118, 121, 122 та 186 Земельного кодексу України, Положення про Головне управління Держгеокадастру у Кіровоградській області, затвердженого наказом Держгеокадастру від 03.03.2015 № 20,

НАКАЗУЮ:

1. Надати гр. Буличову Миколі Валентиновичу дозвіл на розроблення проект землеустрою щодо відведення земельної ділянки у власність із земель сільськогосподарського призначення державної власності, що перебувають у запасі, розташованої на території Червонополянської сільської ради, Добровеличківського району, Кіровоградської області. Орієнтовний розмір земельної ділянки 2,0000 га, в тому числі: 2,0000 га – землі, які перебувають у стадії меліоративного будівництва, із цільовим призначенням – для ведення особистого селянського господарства.

2. Розроблений проект землеустрою щодо відведення земельної ділянки у власність підлягає погодженню та затвердженню відповідно до вимог чинного законодавства.

3. Керівнику відділу Держгеокадастру у Добровеличківському районі при надходженні проект землеустрою щодо відведення земельної ділянки у власність забезпечити в установленому законодавством порядку:

3.1. погодження проект землеустрою щодо відведення земельної ділянки у власність;

3.2. реєстрацію земельної ділянки у Державному земельному кадастрі.

4. Контроль за виконанням цього наказу залишаю за собою.

В.о. начальника Головного управління _____

Піньковський А.В.





ДЕРЖАВНА СЛУЖБА УКРАЇНИ З ПИТАНЬ ГЕОДЕЗІЇ, КАРТОГРАФІЇ ТА
КАДАСТРУ

Головне управління Держгеокадастру у Кіровоградській області

вул. Академіка Корольова, 26, м. Кіровоград, 25030, тел.(0522) 34-61-44, факс 34-61-39

E-mail:kirovohrad@land.gov.ua Код ЄДРПОУ 39767636

04.04.2016 11-2729/14-16-СГ **НАКАЗ**

**Про надання дозволу на
розроблення документації
із землеустрою**

Відповідно до статей 15¹, 116, 118, 121, 122 та 186 Земельного кодексу України, Положення про Головне управління Держгеокадастру у Кіровоградській області, затвердженого наказом Держгеокадастру від 03.03.2015 № 20,

НАКАЗУЮ:

1. Надати Самойлову Сергію Васильовичу дозвіл на розроблення проекту землеустрою щодо відведення земельної ділянки у власність із земель сільськогосподарського призначення державної власності, що перебувають у запасі, розташованої на території Новомиргородської міської ради, Новомиргородського району, Кіровоградської області. Орієнтовний розмір земельної ділянки 2,0000 га - ріллі, із цільовим призначенням – для ведення особистого селянського господарства.

2. Розроблений проект землеустрою щодо відведення земельної ділянки у власність підлягає погодженню та затвердженню відповідно до вимог чинного законодавства.

3. Керівнику відділу Держгеокадастру у Новомиргородському районі при надходженні проекту землеустрою щодо відведення земельної ділянки у власність забезпечити в установленому законодавством порядку:

3.1. погодження проекту землеустрою щодо відведення земельної ділянки у власність;

3.2. реєстрацію земельної ділянки у Державному земельному кадастрі.

4. Контроль за виконанням цього наказу залишаю за собою.

В.о. начальника
Головного управління

Піньковський А.В.





ДЕРЖАВНА СЛУЖБА УКРАЇНИ З ПИТАНЬ ГЕОДЕЗІЇ, КАРТОГРАФІЇ ТА
КАДАСТРУ

Головне управління Держгеокадастру у Кіровоградській області

вул. Академіка Корольова, 26, м. Кіровоград, 25030, тел. (0522) 34-61-44, факс 34-61-39 *

E-mail: kirovohrad@land.gov.ua Код ЄДРПОУ 39767636

04.04.2016 11-2730/14-16-СГ **НАКАЗ**

**Про надання дозволу на
розроблення документації
із землеустрою**

Відповідно до статей 15¹, 116, 118, 121, 122 та 186 Земельного кодексу України, Положення про Головне управління Держгеокадастру у Кіровоградській області, затвердженого наказом Держгеокадастру від 03.03.2015 № 20,

НАКАЗУЮ:

1. Надати гр. Сулімі Сергію Васильовичу дозвіл на розроблення проект землеустрою щодо відведення земельної ділянки у власність із земель сільськогосподарського призначення державної власності, що перебувають у запасі, розташованої на території Червонополянської сільської ради, Добровеличківського району, Кіровоградської області. Орієнтовний розмір земельної ділянки 2,0000 га, в тому числі: 2,0000 га – землі, які перебувають у стадії меліоративного будівництва, із цільовим призначенням – для ведення особистого селянського господарства.

2. Розроблений проект землеустрою щодо відведення земельної ділянки у власність підлягає погодженню та затвердженню відповідно до вимог чинного законодавства.

3. Керівнику відділу Держгеокадастру у Добровеличківському районі при надходженні проект землеустрою щодо відведення земельної ділянки у власність забезпечити в установленому законодавством порядку:

3.1. погодження проект землеустрою щодо відведення земельної ділянки у власність;

3.2. реєстрацію земельної ділянки у Державному земельному кадастрі.

4. Контроль за виконанням цього наказу залишаю за собою.

В.о. начальника Головного управління _____


Піньківський А.В.





ДЕРЖАВНА СЛУЖБА УКРАЇНИ З ПИТАНЬ ГЕОДЕЗІЇ, КАРТОГРАФІЇ ТА
КАДАСТРУ

Головне управління Держгеокадастру у Кіровоградській області

вул. Академіка Корольова, 26, м. Кіровоград, 25030, тел. (0522) 34-61-44, факс 34-61-39

E-mail: kirovohrad@land.gov.ua Код ЄДРПОУ 39767636

04.04.2016 11-2731/14-16-СГ **НАКАЗ**

**Про надання дозволу на
розроблення документації
із землеустрою**

Відповідно до статей 15¹, 116, 118, 121, 122 та 186 Земельного кодексу України, Положення про Головне управління Держгеокадастру у Кіровоградській області, затвердженого наказом Держгеокадастру від 03.03.2015 № 20,

НАКАЗУЮ:

1. Надати Ониську Сергію Вячеславовичу дозвіл на розроблення проекту землеустрою щодо відведення земельної ділянки у власність із земель сільськогосподарського призначення державної власності, що перебувають у запасі розташованої на території Долинського району Кіровської сільської ради. Орієнтовний розмір земельної ділянки 2,0000 га, у тому числі: 2,0000 га-рілля, із цільовим призначенням – для ведення особистого селянського господарства.

2. Розроблений проект землеустрою щодо відведення земельної ділянки у власність підлягає погодженню та затвердженню відповідно до вимог чинного законодавства.

3. Керівнику відділу Держгеокадастру у Долинському районі при надходженні проекту землеустрою щодо відведення земельної ділянки у власність забезпечити в установленому законодавством порядку:

3.1. погодження проекту землеустрою щодо відведення земельної ділянки у власність;

3.2. реєстрацію земельної ділянки у Державному земельному кадастрі.

4. Контроль за виконанням цього наказу залишаю за собою.

В.о. начальника
Головного управління

Піньковський А.В.





ДЕРЖАВНА СЛУЖБА УКРАЇНИ З ПИТАНЬ ГЕОДЕЗІЇ, КАРТОГРАФІЇ ТА
КАДАСТРУ

Головне управління Держгеокадастру у Кіровоградській області

вул. Академіка Корольова, 26, м. Кіровоград, 25030, тел. (0522) 34-61-44, факс 34-61-39

E-mail: kirovohrad@land.gov.ua Код ЄДРПОУ 39767636

04.04.2016 11-2732/14-16-СГ

НАКАЗ

**Про надання дозволу на
розроблення документації
із землеустрою**

Відповідно до статей 15¹, 116, 118, 121, 122 та 186 Земельного кодексу України, Положення про Головне управління Держгеокадастру у Кіровоградській області, затвердженого наказом Держгеокадастру від 03.03.2015 № 20,

НАКАЗУЮ:

1. Надати гр. Салогубу Сергію Васильовичу дозвіл на розроблення проект землеустрою щодо відведення земельної ділянки у власність із земель сільськогосподарського призначення державної власності, що перебувають у запасі, розташованої на території Паліївської сільської ради, Маловисківського району, Кіровоградської області. Орієнтовний розмір земельної ділянки 2,0000 га, в тому числі: 2,0000 га – рілля, із цільовим призначенням – для ведення особистого селянського господарства.

2. Розроблений проект землеустрою щодо відведення земельної ділянки у власність підлягає погодженню та затвердженню відповідно до вимог чинного законодавства.

3. Керівнику відділу Держгеокадастру у Маловисківському районі при надходженні проект землеустрою щодо відведення земельної ділянки у власність забезпечити в установленому законодавством порядку:


3.1. погодження проект землеустрою щодо відведення земельної ділянки у власність;

3.2. реєстрацію земельної ділянки у Державному земельному кадастрі.

4. Контроль за виконанням цього наказу залишаю за собою.

В.о. начальника Головного управління _____

ПІНЬКОВСЬКИЙ А.В.





ДЕРЖАВНА СЛУЖБА УКРАЇНИ З ПИТАНЬ ГЕОДЕЗІЇ, КАРТОГРАФІЇ ТА
КАДАСТРУ

Головне управління Держгеокадастру у Кіровоградській області

вул. Академіка Корольова, 26, м. Кіровоград, 25030, тел. (0522) 34-61-44, факс 34-61-39

E-mail: kirovohrad@land.gov.ua Код ЄДРПОУ: 39767636

04.04.2016 11-2733/14-16-СГ **НАКАЗ**

**Про надання дозволу на
розроблення документації
із землеустрою**

Відповідно до статей 15¹, 116, 118, 121, 122 та 186 Земельного кодексу України, Положення про Головне управління Держгеокадастру у Кіровоградській області, затвердженого наказом Держгеокадастру від 03.03.2015 № 20,

НАКАЗУЮ:

1. Надати гр. Глобціцькому Сергію Анатолійовичу дозвіл на розроблення проекту землеустрою щодо відведення земельної ділянки у власність із земель сільськогосподарського призначення державної власності, що перебувають у запасі, розташованої на території Братолобівської сільської ради, Долинського району, Кіровоградської області. Орієнтовний розмір земельної ділянки 1,8813 га, в тому числі: 1,8813 га – рілля, із цільовим призначенням – для ведення особистого селянського господарства.

2. Розроблений проект землеустрою щодо відведення земельної ділянки у власність підлягає погодженню та затвердженню відповідно до вимог чинного законодавства.

3. Керівнику відділу Держгеокадастру у Долинському районі при надходженні проекту землеустрою щодо відведення земельної ділянки у власність забезпечити в установленому законодавством порядку:

3.1. погодження проекту землеустрою щодо відведення земельної ділянки у власність;

3.2. реєстрацію земельної ділянки у Державному земельному кадастрі.

4. Контроль за виконанням цього наказу залишаю за собою.

В.о. начальника
Головного управління

Пінчовський А.В.





ДЕРЖАВНА СЛУЖБА УКРАЇНИ З ПИТАНЬ ГЕОДЕЗІЇ, КАРТОГРАФІЇ ТА
КАДАСТРУ

Головне управління Держгеокадастру у Кіровоградській області

вул. Академіка Корольова, 26, м. Кіровоград, 25030, тел. (0522) 34-61-44, факс 34-61-39

E-mail: kirovohrad@land.gov.ua Код ЄДРПОУ 39767636

04.04.2016 11-2734/14-16-СГ **НАКАЗ**

**Про надання дозволу на
розроблення документації
із землеустрою**

Відповідно до статей 15¹, 116, 118, 121, 122 та 186 Земельного кодексу України, Положення про Головне управління Держгеокадастру у Кіровоградській області, затвердженого наказом Держгеокадастру від 03.03.2015 № 20,

НАКАЗУЮ:

1. Надати гр. Чепляці Валентину Анатолійовичу дозвіл на розроблення проект землеустрою щодо відведення земельної ділянки у власність із земель сільськогосподарського призначення державної власності, що перебувають у запасі, розташованої на території Паліївської сільської ради, Маловисківського району, Кіровоградської області. Орієнтовний розмір земельної ділянки 1,5170 га, в тому числі: 1,5170 га – рілля, із цільовим призначенням – для ведення особистого селянського господарства.

2. Розроблений проект землеустрою щодо відведення земельної ділянки у власність підлягає погодженню та затвердженню відповідно до вимог чинного законодавства.

3. Керівнику відділу Держгеокадастру у Маловисківському районі при надходженні проект землеустрою щодо відведення земельної ділянки у власність забезпечити в установленому законодавством порядку:

3.1. погодження проект землеустрою щодо відведення земельної ділянки у власність;

3.2. реєстрацію земельної ділянки у Державному земельному кадастрі.

4. Контроль за виконанням цього наказу залишаю за собою.

В.о. начальника Головного управління _____

Піньківський А.В.





ДЕРЖАВНА СЛУЖБА УКРАЇНИ З ПИТАНЬ ГЕОДЕЗІЇ, КАРТОГРАФІЇ ТА
КАДАСТРУ

Головне управління Держгеокадастру у Кіровоградській області

вул.АкадемікаКорольова, 26, м.Кіровоград, 25030, тел.(0522) 34-61-44, факс 34-61-39

E-mail:kirovohrad@land.gov.uaКодЄДРПОУ 39767636

04.04.2016 11-2735/14-16-СГ НАКАЗ

Про надання дозволу на
розроблення документації
із землеустрою

Відповідно до статей 15¹, 116, 118, 121, 122 та 186 Земельного кодексу України, Положення про Головне управління Держгеокадастру у Кіровоградській області, затвердженого наказом Держгеокадастру від 03.03.2015 № 20,

НАКАЗУЮ:

1. Надати Гетманчуку Євгену Анатолійовичу дозвіл на розроблення проекту землеустрою щодо відведення земельної ділянки у власність земельної ділянки сільськогосподарського призначення державної власності, що перебувають у запасі розташованої на території Долинського району Долинської міської ради. Орієнтовний розмір земельної ділянки 1,2000 га, у тому числі: 1,2000 га-рілля, із цільовим призначенням – для ведення особистого селянського господарства.

2. Розроблений проект землеустрою щодо відведення земельної ділянки у власність підлягає погодженню та затвердженню відповідно до вимог чинного законодавства.

3. Керівнику відділу Держгеокадастру у Долинському районі при надходженні проекту землеустрою щодо відведення земельної ділянки у власність забезпечити в установленому законодавством порядку:

3.1. погодження проекту землеустрою щодо відведення земельної ділянки у власність;

3.2. реєстрацію земельної ділянки у Державному земельному кадастрі.

4. Контроль за виконанням цього наказу залишаю за собою.

В.о. начальника
Головного управління

Піньковський А.В.





ДЕРЖАВНА СЛУЖБА УКРАЇНИ З ПИТАНЬ ГЕОДЕЗІЇ, КАРТОГРАФІЇ ТА
КАДАСТРУ

Головне управління Держгеокадастру у Кіровоградській області

вул.АкадемікаКорольова, 26, м.Кіровоград, 25030, тел.(0522) 34-61-44, факс 34-61-39

E-mail:kirovohrad@land.gov.uaКодЄДРПОУ 39767636

04.04.2016 11-2736/14-16-СГ **НАКАЗ**

**Про надання дозволу на
розроблення документації
із землеустрою**

Відповідно до статей 15¹, 116, 118, 121, 122 та 186 Земельного кодексу України, Положення про Головне управління Держгеокадастру у Кіровоградській області, затвердженого наказом Держгеокадастру від 03.03.2015 № 20,

НАКАЗУЮ:

1. Надати гр. Безрученку Олексію Юрійовичу дозвіл на розроблення проект землеустрою щодо відведення земельної ділянки у власність із земель сільськогосподарського призначення державної власності, що перебувають у запасі, розташовані на території Костомарівської сільської ради, Бобринецького району, Кіровоградської області. Орієнтовний розмір земельної ділянки 2,0000 га, в тому числі: 2,0000 га – рілля, із цільовим призначенням – для ведення особистого селянського господарства.

2. Розроблений проект землеустрою щодо відведення земельної ділянки у власність підлягає погодженню та затвердженню відповідно до вимог чинного законодавства.

3. Керівнику відділ Держгеокадастру у Бобринецькому районі при надходженні проект землеустрою щодо відведення земельної ділянки у власність забезпечити в установленому законодавством порядку:

3.1. погодження проект землеустрою щодо відведення земельної ділянки у власність;

3.2. реєстрацію земельної ділянки у Державному земельному кадастрі.

4. Контроль за виконанням цього наказу залишаю за собою.

В.о. начальника Головного управління _____

Пньковський А.В.





ДЕРЖАВНА СЛУЖБА УКРАЇНИ З ПИТАНЬ ГЕОДЕЗІЇ, КАРТОГРАФІЇ ТА
КАДАСТРУ

Головне управління Держгеокадастру у Кіровоградській області

вул.АкадемікаКорольова, 26, м.Кіровоград, 25030, тел.(0522) 34-61-44, факс 34-61-39

E-mail:kirovohrad@land.gov.uaКодЄДРПОУ 39767636

04.04.2016 11-2737/14-16-СГ **НАКАЗ**

**Про надання дозволу на
розроблення документації
із землеустрою**

Відповідно до статей 15¹, 116, 118, 121, 122 та 186 Земельного кодексу України, Положення про Головне управління Держгеокадастру у Кіровоградській області, затвердженого наказом Держгеокадастру від 03.03.2015 № 20,

НАКАЗУЮ:

1. Надати гр. Завізіону Ігору Віталійовичу дозвіл на розроблення проект землеустрою щодо відведення земельної ділянки у власність із земель сільськогосподарського призначення державної власності, що перебувають у запасі, розташованої на території Лікарівської сільської ради, Олександрійського району, Кіровоградської області. Орієнтовний розмір земельної ділянки 1,9549 га, в тому числі: 1,9549 га – рілля, із цільовим призначенням – для ведення особистого селянського господарства.

2. Розроблений проект землеустрою щодо відведення земельної ділянки у власність підлягає погодженню та затвердженню відповідно до вимог чинного законодавства.

3. Керівнику управління Держгеокадастру в Олександрійському районі при надходженні проект землеустрою щодо відведення земельної ділянки у власність забезпечити в установленому законодавством порядку:

3.1. погодження проект землеустрою щодо відведення земельної ділянки у власність;

3.2. реєстрацію земельної ділянки у Державному земельному кадастрі.

4. Контроль за виконанням цього наказу залишаю за собою.

В.о. начальника Головного управління _____

ПІНЬКОВСЬКИЙ А.В.





ДЕРЖАВНА СЛУЖБА УКРАЇНИ З ПИТАНЬ ГЕОДЕЗІЇ, КАРТОГРАФІЇ ТА
КАДАСТРУ

Головне управління Держгеокадастру у Кіровоградській області

вул.Академіка Корольова, 26, м.Кіровоград, 25030, тел.(0522) 34-61-44, факс 34-61-39

E-mail: kirovohrad@land.gov.ua Код ЄДРПОУ 39767636

04.04.2016 11-2738/14-16-СГ
НАКАЗ

**Про поновлення договору
оренди земельної ділянки**

Відповідно до статей 15¹, 122, 124, 134 Земельного кодексу України, статті 33 Закону України «Про оренду землі» та Положення про Головне управління Держгеокадастру у Кіровоградській області, затвердженого наказом Держгеокадастру від 03.03.2015 № 20,

НАКАЗУЮ:

1. Поновити договір оренди земельної ділянки сільськогосподарського призначення державної власності від 29 березня 2011 року № 352430004000047, укладений між Вільшанською районною державною адміністрацією та товариством з обмеженою відповідальністю агропромисловою компанією "РОЗКІШНА", зареєстрованого відділом Держкомзему у Вільшанському районі 29 березня 2011 року за № 352430004000047, загальною площею 39,7309 га, в тому числі: рілля площею 39,7309 га; (кадастровий номер 3524381300:02:000:9022) із цільовим призначенням для ведення товарного сільськогосподарського виробництва, розташованої на території Березовобалківської сільської ради Вільшанського району Кіровоградської області.

2. Змінити умови договору оренди земельної ділянки сільськогосподарського призначення державної власності в частині:

1. Поновити строком на 7 (сім) років дію договору оренди землі та встановити річну орендну плату за користування вказаною земельною ділянкою у розмірі 8 (вісім) відсотків від її нормативної грошової оцінки.

3. Керівнику відділу Держгеокадастру у Вільшанському районі забезпечити підписання додаткової угоди про поновлення договору оренди земельної ділянки сільськогосподарського призначення державної власності від 29 березня 2011 року № 352430004000047, укладеного між Вільшанською районною державною адміністрацією та товариством з обмеженою відповідальністю агропромисловою компанією "РОЗКІШНА".

4. Право оренди земельної ділянки (кадастровий номер 3524381300:02:000:9022) виникає з моменту державної реєстрації цього права та оформлюється відповідно до Закону України "Про державну реєстрацію речових прав на нерухоме майно та їх обтяжень".

5. Контроль за виконанням цього наказу залишаю за собою.

В.о. начальника
Головного управління

Піньковський А.В.

Головне управління Держгеокадастру у Кіровоградській області
11-2738/14-16-СГ від 04.04.2016





**ДЕРЖАВНА СЛУЖБА УКРАЇНИ З ПИТАНЬ ГЕОДЕЗІЇ, КАРТОГРАФІЇ ТА
КАДАСТРУ**

Головне управління Держгеокадастру у Кіровоградській області

вул. Академіка Корольова, 26, м. Кіровоград, 25030, тел. (0522) 34-61-44, факс 34-61-39

E-mail: kirovohrad@land.gov.ua Код ЄДРПОУ 39767636

04.04.2016 11-2739/14-16-СГ

НАКАЗ

**Про внесення змін до наказу
Головного управління Держгеокадастру
у Кіровоградській області
від 19.02.2016 № 11-292/14-16-СГ**

Відповідно до Положення про Головне управління Держгеокадастру у Кіровоградській області, затвердженого наказом Держгеокадастру від 03.03.2015 № 20,

НАКАЗУЮ:

1. Внести до наказу Головного управління Держгеокадастру у Кіровоградській області від дата № 11-292/14-16-СГ «Про надання дозволу на розроблення документації із землеустрою» такі зміни:

- 1.1. в пункті 1 слова "1,8600 га - ріллі" замінити на "1,8600 - га - пасовищ".
2. Контроль за виконанням цього наказу залишаю за собою.

В.о. начальника
Головного управління

Піньковський А.В.





ДЕРЖАВНА СЛУЖБА УКРАЇНИ З ПИТАНЬ ГЕОДЕЗІЇ, КАРТОГРАФІЇ ТА
КАДАСТРУ

Головне управління Держгеокадастру у Кіровоградській області

вул. Академіка Корольова, 26, м. Кіровоград, 25030, тел. (0522) 34-61-44, факс 34-61-39
E-mail: kirovohrad@land.gov.ua Код ЄДРПОУ 39767636

04.04.2016 11-2740/14-16-СГ **НАКАЗ**

**Про надання дозволу на
розроблення документації
із землеустрою**

Відповідно до статей 15¹, 116, 118, 121, 122 та 186 Земельного кодексу України, Положення про Головне управління Держгеокадастру у Кіровоградській області, затвердженого наказом Держгеокадастру від 03.03.2015 № 20,

НАКАЗУЮ:

1. Надати гр. Поляку Олександрю Петровичу дозвіл на розроблення проект землеустрою щодо відведення земельної ділянки у власність із земель сільськогосподарського призначення державної власності, що перебувають у запасі, розташовані на території Костянтинівської сільської ради, Олександрійського району, Кіровоградської області. Орієнтовний розмір земельної ділянки 2,0000 га, в тому числі: 2,0000 га – рілля, із цільовим призначенням – для ведення особистого селянського господарства.

2. Розроблений проект землеустрою щодо відведення земельної ділянки у власність підлягає погодженню та затвердженню відповідно до вимог чинного законодавства.

3. Керівнику управління Держгеокадастру в Олександрійському районі при надходженні проект землеустрою щодо відведення земельної ділянки у власність забезпечити в установленому законодавством порядку:

3.1. погодження проект землеустрою щодо відведення земельної ділянки у власність;

3.2. реєстрацію земельної ділянки у Державному земельному кадастрі.

4. Контроль за виконанням цього наказу залишаю за собою.

В.о. начальника Головного управління _____

Пінковський А.В.





ДЕРЖАВНА СЛУЖБА УКРАЇНИ З ПИТАНЬ ГЕОДЕЗІЇ, КАРТОГРАФІЇ ТА
КАДАСТРУ

Головне управління Держгеокадастру у Кіровоградській області

вул. Академіка Корольова, 26, м. Кіровоград, 25030, тел. (0522) 34-61-44, факс 34-61-39
E-mail: kirovohrad@land.gov.ua Код ЄДРПОУ 39767636

04.04.2016 11-2741/14-16-СГ
НАКАЗ

**Про поновлення договору
оренди земельної ділянки**

Відповідно до статей 15¹, 122, 124, 134 Земельного кодексу України, статті 33 Закону України «Про оренду землі» та Положення про Головне управління Держгеокадастру у Кіровоградській області, затвердженого наказом Держгеокадастру від 03.03.2015 № 20,

НАКАЗУЮ:

1. Поновити договір оренди земельної ділянки сільськогосподарського призначення державної власності від 29 березня 2011 року № 352430004000046, укладений між Вільшанською районною державною адміністрацією та товариством з обмеженою відповідальністю агропромисловою компанією "РОЗКІШНА", зареєстрованого відділом Держкомзему у Вільшанському районі 29 березня 2011 року за № 352430004000046, загальною площею 72,6372 га, в тому числі: рілля площею 72,6372 га; (кадастровий номер 3524381300:02:000:9024) із цільовим призначенням для ведення товарного сільськогосподарського виробництва, розташованої на території Березовобалківської сільської ради Вільшанського району Кіровоградської області.

2. Змінити умови договору оренди земельної ділянки сільськогосподарського призначення державної власності в частині:


1. Поновити строком на 7 (сім) років дію договору оренди землі та встановити річну орендну плату за користування вказаною земельною ділянкою у розмірі 8 (вісім) відсотків від її нормативної грошової оцінки.

3. Керівнику відділу Держгеокадастру у Вільшанському районі забезпечити підписання додаткової угоди про поновлення договору оренди земельної ділянки сільськогосподарського призначення державної власності від 29 березня 2011 року № 352430004000046, укладеного між Вільшанською районною державною адміністрацією та між товариством з обмеженою відповідальністю агропромисловою компанією "РОЗКІШНА".

4. Право оренди земельної ділянки (кадастровий номер 3524381300:02:000:9024) виникає з моменту державної реєстрації цього права та оформлюється відповідно до Закону України "Про державну реєстрацію речових прав на нерухоме майно та їх обтяжень".

5. Контроль за виконанням цього наказу залишаю за собою.

В.о. начальника
Головного управління

 Пінковський А.В.

Головне управління Держгеокадастру у Кіровоградській області
11-2741/14-16-СГ від 04.04.2016





ДЕРЖАВНА СЛУЖБА УКРАЇНИ З ПИТАНЬ ГЕОДЕЗІЇ, КАРТОГРАФІЇ ТА
КАДАСТРУ

Головне управління Держгеокадастру у Кіровоградській області

вул.АкадемікаКорольова, 26, м.Кіровоград, 25030, тел.(0522) 34-61-44, факс 34-61-39

E-mail:kirovohrad@land.gov.uaКодЄДРПОУ 39767636

04.04.2016 11-2742/14-16-СГ **НАКАЗ**

**Про надання дозволу на
розроблення документації
із землеустрою**

Відповідно до статей 15¹, 116, 118, 121, 122 та 186 Земельного кодексу України, Положення про Головне управління Держгеокадастру у Кіровоградській області, затвердженого наказом Держгеокадастру від 03.03.2015 № 20,

НАКАЗУЮ:

1. Надати Ковалю Станіславу Романовичу дозвіл на розроблення проекту землеустрою щодо відведення земельної ділянки у власність із земель сільськогосподарського призначення державної власності, що перебувають у запасі розташовані на території Новоархангельського району Небелівської сільської ради. Орієнтовний розмір земельної ділянки 2,0000 га, у тому числі: 2,0000 га-пасовища, із цільовим призначенням – для ведення особистого селянського господарства.

2. Розроблений проект землеустрою щодо відведення земельної ділянки у власність підлягає погодженню та затвердженню відповідно до вимог чинного законодавства.

3. Керівнику відділу Держгеокадастру у Новоархангельському районі при надходженні проекту землеустрою щодо відведення земельної ділянки у власність забезпечити в установленому законодавством порядку:

3.1. погодження проекту землеустрою щодо відведення земельної ділянки у власність;

3.2. реєстрацію земельної ділянки у Державному земельному кадастрі.

4. Контроль за виконанням цього наказу залишаю за собою.

В.о. начальника
Головного управління

Піньковський А.В.





ДЕРЖАВНА СЛУЖБА УКРАЇНИ З ПИТАНЬ ГЕОДЕЗІЇ, КАРТОГРАФІЇ ТА
КАДАСТРУ

Головне управління Держгеокадастру у Кіровоградській області

вул. Академіка Корольова, 26, м. Кіровоград, 25030, тел.(0522) 34-61-44, факс 34-61-39

E-mail: kirovohrad@land.gov.ua Код ЄДРПОУ 39767636

~~04.04.2016 11-2743/14-16-СГ~~

НАКАЗ

**Про внесення змін до наказу
Головного управління Держгеокадастру
у Кіровоградській області
від 21.01.2015 № 11-544/14-15-СГ**

Відповідно до статей 15-1, 116, 118, 121, 122, 186 Земельного кодексу України, Положення про Головне управління Держгеокадастру у Кіровоградській області, затвердженого наказом Держгеокадастру від 03.03.2015 року № 20,

НАКАЗУЮ:

1. Внести до наказу Головного управління Держгеокадастру у Кіровоградській області від 21.01.2015 № 11-544/14-15-СГ «Про надання дозволу на розроблення документації із землеустрою» такі зміни:

1). пункт 4 викласти в наступній редакції: «Гр. Бойку Івану Івановичу подати на затвердження, розроблений та погоджений відповідно до вимог чинного законодавства, проект землеустрою щодо відведення земельної ділянки».

2). пункт 5 наказу виключити.

3. Контроль за виконанням цього наказу залишаю за собою.

В.о. начальника
Головного управління

Піньковський А.В.





**ДЕРЖАВНА СЛУЖБА УКРАЇНИ З ПИТАНЬ ГЕОДЕЗІЇ, КАРТОГРАФІЇ ТА
КАДАСТРУ**

Головне управління Держгеокадастру у Кіровоградській області

вул. Академіка Корольова, 26, м. Кіровоград, 25030, тел. (0522) 34-61-44, факс 34-61-39

E-mail: kirovohrad@land.gov.ua Код ЄДРПОУ 39767636

04.04.2016 11-2744/14-16-СГ **НАКАЗ**

**Про надання дозволу на
розроблення документації
із землеустрою**

Відповідно до статей 15¹, 116, 118, 121, 122 та 186 Земельного кодексу України, Положення про Головне управління Держгеокадастру у Кіровоградській області, затвердженого наказом Держгеокадастру від 03.03.2015 № 20,

НАКАЗУЮ:

1. Надати Барському Сергію Володимировичу дозвіл на розроблення проекту землеустрою щодо відведення земельної ділянки у власність із земель сільськогосподарського призначення державної власності, що перебувають у запасі, розташованої на території Даниловобалківської сільської ради Ульянівського району Кіровоградської області. Орієнтовний розмір земельної ділянки 2,0000 га - ріллі, із цільовим призначенням – для ведення особистого селянського господарства.

2. Розроблений проект землеустрою щодо відведення земельної ділянки у власність підлягає погодженню та затвердженню відповідно до вимог чинного законодавства.

3. Керівнику відділу Держгеокадастру в Ульянівському районі при надходженні проекту землеустрою щодо відведення земельної ділянки у власність забезпечити в установленому законодавством порядку:

3.1. погодження проекту землеустрою щодо відведення земельної ділянки у власність;

3.2. реєстрацію земельної ділянки у Державному земельному кадастрі.

4. Контроль за виконанням цього наказу залишаю за собою.

В.о. начальника
Головного управління

Піньковський А.В.





ДЕРЖАВНА СЛУЖБА УКРАЇНИ З ПИТАНЬ ГЕОДЕЗІЇ, КАРТОГРАФІЇ ТА
КАДАСТРУ

Головне управління Держгеокадастру у Кіровоградській області

вул.АкадемікаКорольова, 26, м.Кіровоград, 25030, тел.(0522) 34-61-44, факс 34-61-39

E-mail:kirovohrad@land.gov.uaКодЄДРПОУ 39767636

04.04.2016 11-2745/14-16-СГ **НАКАЗ**

**Про надання дозволу на
розроблення документації
із землеустрою**

Відповідно до статей 15¹, 116, 118, 121, 122 та 186 Земельного кодексу України, Положення про Головне управління Держгеокадастру у Кіровоградській області, затвердженого наказом Держгеокадастру від 03.03.2015 № 20,

НАКАЗУЮ:

1. Надати Кошельному Віктору Васильовичу дозвіл на розроблення проекту землеустрою щодо відведення земельної ділянки у власність із земель сільськогосподарського призначення державної власності, що перебувають у запасі розташовані на території Новоархангельського району Небелівської сільської ради. Орієнтовний розмір земельної ділянки 2,0000 га, у тому числі: 2,0000 га-пасовища, із цільовим призначенням – для ведення особистого селянського господарства.

2. Розроблений проект землеустрою щодо відведення земельної ділянки у власність підлягає погодженню та затвердженню відповідно до вимог чинного законодавства.

3. Керівнику відділу Держгеокадастру у Новоархангельському районі при надходженні проекту землеустрою щодо відведення земельної ділянки у власність забезпечити в установленому законодавством порядку:

3.1. погодження проекту землеустрою щодо відведення земельної ділянки у власність;

3.2. реєстрацію земельної ділянки у Державному земельному кадастрі.

4. Контроль за виконанням цього наказу залишаю за собою.

В.о. начальника
Головного управління

Піньковський А.В.





**ДЕРЖАВНА СЛУЖБА УКРАЇНИ З ПИТАНЬ ГЕОДЕЗІЇ, КАРТОГРАФІЇ ТА
КАДАСТРУ**

Головне управління Держгеокадастру у Кіровоградській області

вул. Академіка Корольова, 26, м. Кіровоград, 25030, тел. (0522) 34-61-44, факс 34-61-39

E-mail: kirovohrad@land.gov.ua Код ЄДРПОУ 39767636

04.04.2016 11-2746/14-16-СГ **НАКАЗ**

**Про надання дозволу на
розроблення документації
із землеустрою**

Відповідно до статей 15¹, 116, 118, 121, 122 та 186 Земельного кодексу України, Положення про Головне управління Держгеокадастру у Кіровоградській області, затвердженого наказом Держгеокадастру від 03.03.2015 № 20,

НАКАЗУЮ:

1. Надати Майдебурі Миколі Володимировичу дозвіл на розроблення проекту землеустрою щодо відведення земельної ділянки у власність із земель сільськогосподарського призначення державної власності, що перебувають у запасі, розташованої на території Ленінської сільської ради Маловисківського району Кіровоградської області. Орієнтовний розмір земельної ділянки 2,0000 га - рілля, із цільовим призначенням – для ведення особистого селянського господарства.

2. Розроблений проект землеустрою щодо відведення земельної ділянки у власність підлягає погодженню та затвердженню відповідно до вимог чинного законодавства.

3. Керівнику відділу Держгеокадастру у Маловисківському районі при надходженні проекту землеустрою щодо відведення земельної ділянки у власність забезпечити в установленому законодавством порядку:

3.1. погодження проекту землеустрою щодо відведення земельної ділянки у власність;

3.2. реєстрацію земельної ділянки у Державному земельному кадастрі.

4. Контроль за виконанням цього наказу залишаю за собою.

В.о. начальника
Головного управління

Піньковський А.В.





ДЕРЖАВНА СЛУЖБА УКРАЇНИ З ПИТАНЬ ГЕОДЕЗІЇ, КАРТОГРАФІЇ ТА
КАДАСТРУ

Головне управління Держгеокадастру у Кіровоградській області

вул.АкадемікаКорольова, 26, м.Кіровоград, 25030, тел.(0522) 34-61-44, факс 34-61-39

E-mail:kirovohrad@land.gov.uaКодЄДРПОУ 39767636

04.04.2016 11-2747/14-16-СГ **НАКАЗ**

**Про надання дозволу на
розроблення документації
із землеустрою**

Відповідно до статей 15¹, 116, 118, 121, 122 та 186 Земельного кодексу України, Положення про Головне управління Держгеокадастру у Кіровоградській області, затвердженого наказом Держгеокадастру від 03.03.2015 № 20,

НАКАЗУЮ:

1. Надати Аністратову Олегу Анатолійовичу дозвіл на розроблення проекту землеустрою щодо відведення земельної ділянки у власність із земель сільськогосподарського призначення державної власності, що перебувають у резерві розташованої на території Онуфріївського району Камбурліївської сільської ради. Орієнтовний розмір земельної ділянки 1,5000 га, у тому числі: 1,5000 га - пасовища, із цільовим призначенням – для ведення особистого селянського господарства.

2. Розроблений проект землеустрою щодо відведення земельної ділянки у власність підлягає погодженню та затвердженню відповідно до вимог чинного законодавства.

3. Керівнику відділу Держгеокадастру в Онуфріївському районі при надходженні проекту землеустрою щодо відведення земельної ділянки у власність забезпечити в установленому законодавством порядку:

3.1. погодження проекту землеустрою щодо відведення земельної ділянки у власність;

3.2. реєстрацію земельної ділянки у Державному земельному кадастрі.

4. Контроль за виконанням цього наказу залишаю за собою.

В.о. начальника
Головного управління

Піньковський А.В.





**ДЕРЖАВНА СЛУЖБА УКРАЇНИ З ПИТАНЬ ГЕОДЕЗІЇ, КАРТОГРАФІЇ ТА
КАДАСТРУ**

Головне управління Держгеокадастру у Кіровоградській області

вул.АкадемікаКорольова, 26, м.Кіровоград, 25030, тел.(0522) 34-61-44, факс 34-61-39

E-mail:kirovohrad@land.gov.uaКодЄДРПОУ 39767636

04.04.2016 11-2748/14-16-СГ **НАКАЗ**

**Про надання дозволу на
розроблення документації
із землеустрою**

Відповідно до статей 15¹, 116, 118, 121, 122 та 186 Земельного кодексу України, Положення про Головне управління Держгеокадастру у Кіровоградській області, затвердженого наказом Держгеокадастру від 03.03.2015 № 20,

НАКАЗУЮ:

1. Надати Пономаренку Володимирі Анатолійовичу дозвіл на розроблення проекту землеустрою щодо відведення земельної ділянки у власність із земель сільськогосподарського призначення державної власності, що перебувають у запасі розташованої на території Хмельівської сільської ради Маловисківського району Кіровоградської області. Орієнтовний розмір земельної ділянки 1,9000 га - ріллі, із цільовим призначенням – для ведення особистого селянського господарства.

2. Розроблений проект землеустрою щодо відведення земельної ділянки у власність підлягає погодженню та затвердженню відповідно до вимог чинного законодавства.

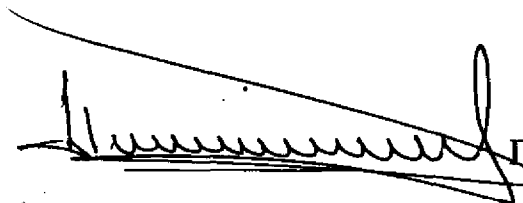
3. Керівнику відділу Держгеокадастру у Маловисківському районі при надходженні проекту землеустрою щодо відведення земельної ділянки у власність забезпечити в установленому законодавством порядку:

3.1. погодження проекту землеустрою щодо відведення земельної ділянки у власність;

3.2. реєстрацію земельної ділянки у Державному земельному кадастрі.

4. Контроль за виконанням цього наказу залишаю за собою.

В.о. начальника
Головного управління

 Пінчовський А.В.





ДЕРЖАВНА СЛУЖБА УКРАЇНИ З ПИТАНЬ ГЕОДЕЗІЇ, КАРТОГРАФІЇ ТА
КАДАСТРУ

Головне управління Держгеокадастру у Кіровоградській області

вул.АкадемікаКорольова, 26, м.Кіровоград, 25030, тел.(0522) 34-61-44, факс 34-61-39

E-mail:kirovohrad@land.gov.uaКодЄДРПОУ 39767636

04.04.2016 11-2749/14-16-СГ НАКАЗ

**Про надання дозволу на
розроблення документації
із землеустрою**

Відповідно до статей 15¹, 116, 118, 121, 122 та 186 Земельного кодексу України, Положення про Головне управління Держгеокадастру у Кіровоградській області, затвердженого наказом Держгеокадастру від 03.03.2015 № 20,

НАКАЗУЮ:

1. Надати Синдинису Івану Миколайовичу дозвіл на розроблення проекту землеустрою щодо відведення земельної ділянки у власність із земель сільськогосподарського призначення державної власності, що перебувають у запасі, розташованої на території Червонополянської сільської ради Добровеличківського району Кіровоградської області. Орієнтовний розмір земельної ділянки 2,0000 га – земель, які перебувають в стадії меліоративного будівництва, із цільовим призначенням – для ведення особистого селянського господарства.

2. Розроблений проект землеустрою щодо відведення земельної ділянки у власність підлягає погодженню та затвердженню відповідно до вимог чинного законодавства.

3. Керівнику відділу Держгеокадастру у Добровеличківському районі при надходженні проекту землеустрою щодо відведення земельної ділянки у власність забезпечити в установленому законодавством порядку:

3.1. погодження проекту землеустрою щодо відведення земельної ділянки у власність;

3.2. реєстрацію земельної ділянки у Державному земельному кадастрі.

4. Контроль за виконанням цього наказу залишаю за собою.

В.о. начальника
Головного управління

Пінковський А.В.





**ДЕРЖАВНА СЛУЖБА УКРАЇНИ З ПИТАНЬ ГЕОДЕЗІЇ, КАРТОГРАФІЇ ТА
КАДАСТРУ**

Головне управління Держгеокадастру у Кіровоградській області

вул. Академіка Корольова, 26, м. Кіровоград, 25030, тел. (0522) 34-61-44, факс 34-61-39

E-mail: kirovohrad@land.gov.ua Код ЄДРПОУ 39767636

04.04.2016 11-2750/14-16-СГ **НАКАЗ**

**Про надання дозволу на
розроблення документації
із землеустрою**

Відповідно до статей 15¹, 116, 118, 121, 122 та 186 Земельного кодексу України, Положення про Головне управління Держгеокадастру у Кіровоградській області, затвердженого наказом Держгеокадастру від 03.03.2015 № 20,

НАКАЗУЮ:

1. Надати Ремінному Дмитру Олександровичу дозвіл на розроблення проекту землеустрою щодо відведення земельної ділянки у власність із земель сільськогосподарського призначення державної власності, що перебувають у запасі розташовані на території Гайворонського району Заваллівської селищної ради. Орієнтовний розмір земельної ділянки 1,6185 га, у тому числі: 1,6185 га - рілля, із цільовим призначенням – для ведення особистого селянського господарства.

2. Розроблений проект землеустрою щодо відведення земельної ділянки у власність підлягає погодженню та затвердженню відповідно до вимог чинного законодавства.

3. Керівнику відділу Держгеокадастру у Гайворонському районі при надходженні проекту землеустрою щодо відведення земельної ділянки у власність забезпечити в установленому законодавством порядку:

3.1. погодження проекту землеустрою щодо відведення земельної ділянки у власність;

3.2. реєстрацію земельної ділянки у Державному земельному кадастрі.

4. Контроль за виконанням цього наказу залишаю за собою.

В.о. начальника
Головного управління

Піньковський А.В.





ДЕРЖАВНА СЛУЖБА УКРАЇНИ З ПИТАНЬ ГЕОДЕЗІЇ, КАРТОГРАФІЇ ТА
КАДАСТРУ

Головне управління Держгеокадастру у Кіровоградській області

вул.АкадемікаКорольова, 26, м.Кіровоград, 25030, тел.(0522) 34-61-44, факс 34-61-39

E-mail:kirovohrad@land.gov.uaКодЄДРПОУ 39767636

04.04.2016 11-2751/14-16-16 **НАКАЗ**

**Про надання дозволу на
розроблення документації
із землеустрою**

Відповідно до статей 15¹, 116, 118, 121, 122 та 186 Земельного кодексу України, Положення про Головне управління Держгеокадастру у Кіровоградській області, затвердженого наказом Держгеокадастру від 03.03.2015 № 20,

НАКАЗУЮ:

1. Надати Немченку Артуру Олександровичу дозвіл на розроблення проекту землеустрою щодо відведення земельної ділянки у власність із земель сільськогосподарського призначення державної власності, що перебувають у запасі, розташованої на території Добровеличківської селищної ради Добровеличківського району Кіровоградської області. Орієнтовний розмір земельної ділянки 1,1500 га - ріллі, із цільовим призначенням – для ведення особистого селянського господарства.

2. Розроблений проект землеустрою щодо відведення земельної ділянки у власність підлягає погодженню та затвердженню відповідно до вимог чинного законодавства.

3. Керівнику відділу Держгеокадастру у Добровеличківському районі при надходженні проекту землеустрою щодо відведення земельної ділянки у власність забезпечити в установленому законодавством порядку:

3.1. погодження проекту землеустрою щодо відведення земельної ділянки у власність;

3.2. реєстрацію земельної ділянки у Державному земельному кадастрі.

4. Контроль за виконанням цього наказу залишаю за собою.

В.о. начальника
Головного управління

Піньковський А.В.

Головне управління Держгеокадастру у Кіровоградській області
11-2751/14-16-СГ від 04.04.2016





ДЕРЖАВНА СЛУЖБА УКРАЇНИ З ПИТАНЬ ГЕОДЕЗІЇ, КАРТОГРАФІЇ ТА
КАДАСТРУ

Головне управління Держгеокадастру у Кіровоградській області

вул. Академіка Корольова, 26, м. Кіровоград, 25030, тел. (0522) 34-61-44, факс 34-61-39

E-mail: kirovohrad@land.gov.ua Код ЄДРПОУ 39767636

04.04.2016 11-2752/14-16-СГ **НАКАЗ**

**Про надання дозволу на
розроблення документації
із землеустрою**

Відповідно до статей 15¹, 116, 118, 121, 122 та 186 Земельного кодексу України, Положення про Головне управління Держгеокадастру у Кіровоградській області, затвердженого наказом Держгеокадастру від 03.03.2015 № 20,

НАКАЗУЮ:

1. Надати гр. Коростельову Володимирі Сергійовичу дозвіл на розроблення проекту землеустрою щодо відведення земельної ділянки у власність із земель сільськогосподарського призначення державної власності, що перебувають у запасі, розташованої на території Чечеліївської сільської ради, Петрівського району, Кіровоградської області. Орієнтовний розмір земельної ділянки 2,0000 га, в тому числі: 2,0000 га – рілля, із цільовим призначенням – для ведення особистого селянського господарства.

2. Розроблений проект землеустрою щодо відведення земельної ділянки у власність підлягає погодженню та затвердженню відповідно до вимог чинного законодавства.

3. Керівнику відділу Держгеокадастру у Петрівському районі при надходженні проекту землеустрою щодо відведення земельної ділянки у власність забезпечити в установленому законодавством порядку:

3.1. погодження проекту землеустрою щодо відведення земельної ділянки у власність;

3.2. реєстрацію земельної ділянки у Державному земельному кадастрі.

4. Контроль за виконанням цього наказу залишаю за собою.

В.о. начальника
Головного управління

Піньковський А.В.





ДЕРЖАВНА СЛУЖБА УКРАЇНИ З ПИТАНЬ ГЕОДЕЗІЇ, КАРТОГРАФІЇ ТА
КАДАСТРУ

Головне управління Держгеокадастру у Кіровоградській області

вул.АкадемікаКорольова, 26, м.Кіровоград, 25030, тел.(0522) 34-61-44, факс 34-61-39,

E-mail:kirovohrad@land.gov.uaКодЄДРПОУ 39767636

04.04.2016 11-2753/14-16-СГ **НАКАЗ**

**Про надання дозволу на
розроблення документації
із землеустрою**

Відповідно до статей 15¹, 116, 118, 121, 122 та 186 Земельного кодексу України, Положення про Головне управління Держгеокадастру у Кіровоградській області, затвердженого наказом Держгеокадастру від 03.03.2015 № 20,

НАКАЗУЮ:

1. Надати Тендюку Андрію Васильовичу дозвіл на розроблення проекту землеустрою щодо відведення земельної ділянки у власність із земель сільськогосподарського призначення державної власності, що перебувають у запасі, розташованої на території Карбівської сільської ради Добровеличківського району Кіровоградської області. Орієнтовний розмір земельної ділянки 1,0000 га - ріллі, із цільовим призначенням – для ведення особистого селянського господарства.

2. Розроблений проект землеустрою щодо відведення земельної ділянки у власність підлягає погодженню та затвердженню відповідно до вимог чинного законодавства.

3. Керівнику відділу Держгеокадастру у Добровеличківському районі при надходженні проекту землеустрою щодо відведення земельної ділянки у власність забезпечити в установленому законодавством порядку:

3.1. погодження проекту землеустрою щодо відведення земельної ділянки у власність;

3.2. реєстрацію земельної ділянки у Державному земельному кадастрі.

4. Контроль за виконанням цього наказу залишаю за собою.

В.о. начальника
Головного управління

Піньковський А.В.





ДЕРЖАВНА СЛУЖБА УКРАЇНИ З ПИТАНЬ ГЕОДЕЗІЇ, КАРТОГРАФІЇ ТА
КАДАСТРУ

Головне управління Держгеокадастру у Кіровоградській області

вул.АкадемікаКорольова, 26, м.Кіровоград, 25030, тел.(0522) 34-61-44, факс 34-61-39

E-mail:kirovohrad@land.gov.uaКодЄДРПОУ 39767636

04.04.2016 11-2754/14-16-**НАКАЗ**

**Про надання дозволу на
розроблення документації
із землеустрою**

Відповідно до статей 15¹, 116, 118, 121, 122 та 186 Земельного кодексу України, Положення про Головне управління Держгеокадастру у Кіровоградській області, затвердженого наказом Держгеокадастру від 03.03.2015 № 20,

НАКАЗУЮ:

1. Надати Петрову Андрію Анатолійовичу дозвіл на розроблення проекту землеустрою щодо відведення земельної ділянки у власність із земель сільськогосподарського призначення державної власності, що перебувають у запасі, розташованої на території Рівнянської сільської ради Новоукраїнського району Кіровоградської області. Орієнтовний розмір земельної ділянки 2,0000 га - пасовищ, із цільовим призначенням – для ведення особистого селянського господарства.

2. Розроблений проект землеустрою щодо відведення земельної ділянки у власність підлягає погодженню та затвердженню відповідно до вимог чинного законодавства.

3. Керівнику відділу Держгеокадастру у Новоукраїнському районі при надходженні проекту землеустрою щодо відведення земельної ділянки у власність забезпечити в установленому законодавством порядку:

3.1. погодження проекту землеустрою щодо відведення земельної ділянки у власність;


3.2. реєстрацію земельної ділянки у Державному земельному кадастрі.

4. Контроль за виконанням цього наказу залишаю за собою.

В.о. начальника
Головного управління

Піньковський А.В.

Головне управління Держгеокадастру у Кіровоградській області
11-2754/14-16-СГ від 04.04.2016





ДЕРЖАВНА СЛУЖБА УКРАЇНИ З ПИТАНЬ ГЕОДЕЗІЇ, КАРТОГРАФІЇ ТА
КАДАСТРУ

Головне управління Держгеокадастру у Кіровоградській області

вул.АкадемікаКорольова, 26, м.Кіровоград, 25030, тел.(0522) 34-61-44, факс 34-61-39
E-mail:kirovohrad@land.gov.uaКодЄДРПОУ 39767636

04.04.2016 11-2755/14-16-СГ **НАКАЗ**

**Про надання дозволу на
розроблення документації
із землеустрою**

Відповідно до статей 15¹, 116, 118, 121, 122 та 186 Земельного кодексу України, Положення про Головне управління Держгеокадастру у Кіровоградській області, затвердженого наказом Держгеокадастру від 03.03.2015 року № 20,

НАКАЗУЮ:

1. Надати гр. Єщучу Віталію Анатолійовичу дозвіл на розроблення проекту землеустрою щодо відведення земельної ділянки у власність із земель сільськогосподарського призначення державної власності, що перебувають у запасі, розташованої на території Єлизаветградківської селищної ради, Олександрівського району, Кіровоградської області. Орієнтовний розмір земельної ділянки 1,8732 га, в тому числі: 1,8732 га – пасовища, із цільовим призначенням – для ведення особистого селянського господарства.

2. Розроблений проект землеустрою щодо відведення земельної ділянки у власність підлягає погодженню та затвердженню відповідно до вимог чинного законодавства.

3. Керівнику відділу Держгеокадастру в Олександрівському районі при надходженні проекту землеустрою щодо відведення земельної ділянки у власність забезпечити в установленому законодавством порядку:

3.1. погодження проекту землеустрою щодо відведення земельної ділянки у власність;

3.2. реєстрацію земельної ділянки у Державному земельному кадастрі.

4. Контроль за виконанням цього наказу залишаю за собою.

В.о. начальника
Головного управління

Піньковський А.В.





ДЕРЖАВНА СЛУЖБА УКРАЇНИ З ПИТАНЬ ГЕОДЕЗІЇ, КАРТОГРАФІЇ ТА
КАДАСТРУ

Головне управління Держгеокадастру у Кіровоградській області

вул. Академіка Корольова, 26, м. Кіровоград, 25030, тел.(0522) 34-61-44, факс 34-61-39

E-mail:kirovohrad@land.gov.ua Код ЄДРПОУ 39767636

04.04.2016 11-2756/14-16-СГ **НАКАЗ**

**Про надання дозволу на
розроблення документації
із землеустрою**

Відповідно до статей 15¹, 116, 118, 122 та 186 Земельного кодексу України, Положення про Головне управління Держгеокадастру у Кіровоградській області, затвердженого наказом Держгеокадастру від 03.03.2015 № 20,

НАКАЗУЮ:

1. Надати Капйонкіній Галині Валеріївні дозвіл на розроблення проекту землеустрою щодо відведення земельної ділянки у власність із земель сільськогосподарського призначення державної власності, що перебувають у резервному фонді, розташованої на території Бандурівської сільської ради, Олександрійського району, Кіровоградської області. Орієнтовний розмір земельної ділянки 0,1200 га - ріллі, із цільовим призначенням – для ведення індивідуального садівництва.

2. Розроблений проект землеустрою щодо відведення земельної ділянки у власність підлягає погодженню та затвердженню відповідно до вимог чинного законодавства.

3. Керівнику управління Держгеокадастру в Олександрійському районі при надходженні проекту землеустрою щодо відведення земельної ділянки у власність забезпечити в установленому законодавством порядку:

3.1. погодження проекту землеустрою щодо відведення земельної ділянки у власність;

3.2. реєстрацію земельної ділянки у Державному земельному кадастрі.

4. Контроль за виконанням цього наказу залишаю за собою.

В.о. начальника Головного управління _____

Піньковський А.В.





ДЕРЖАВНА СЛУЖБА УКРАЇНИ З ПИТАНЬ ГЕОДЕЗІЇ, КАРТОГРАФІЇ ТА
КАДАСТРУ

Головне управління Держгеокадастру у Кіровоградській області

вул. Академіка Корольова, 26, м. Кіровоград, 25030, тел.(0522) 34-61-44, факс 34-61-39

E-mail:kirovohrad@land.gov.ua Код ЄДРПОУ.39767636

04.04.2016 11-2757/14-16-СГ **НАКАЗ**

**Про надання дозволу на
розроблення документації
із землеустрою**

Відповідно до статей 15¹, 116, 118, 122 та 186 Земельного кодексу України, Положення про Головне управління Держгеокадастру у Кіровоградській області, затвердженого наказом Держгеокадастру від 03.03.2015 № 20,

НАКАЗУЮ:

1. Надати Бабію Миколі Миколайовичу дозвіл на розроблення проекту землеустрою щодо відведення земельної ділянки у власність, із земель сільськогосподарського призначення державної власності, що перебувають у резервному фонді, розташовані на території Бандурівської сільської ради, Олександрійського району, Кіровоградської області. Орієнтовний розмір земельної ділянки 0,1200 га - ріллі, із цільовим призначенням – для ведення індивідуального садівництва.

2. Розроблений проект землеустрою щодо відведення земельної ділянки у власність підлягає погодженню та затвердженню відповідно до вимог чинного законодавства.

3. Керівнику управління Держгеокадастру в Олександрійському районі при надходженні проекту землеустрою щодо відведення земельної ділянки у власність забезпечити в установленому законодавством порядку:

3.1. погодження проекту землеустрою щодо відведення земельної ділянки у власність;

3.2. реєстрацію земельної ділянки у Державному земельному кадастрі.

4. Контроль за виконанням цього наказу залишаю за собою.

В.о. начальника Головного управління _____

Піньковський А.В.





ДЕРЖАВНА СЛУЖБА УКРАЇНИ З ПИТАНЬ ГЕОДЕЗІЇ, КАРТОГРАФІЇ ТА
КАДАСТРУ

Головне управління Держгеокадастру у Кіровоградській області

вул. Академіка Корольова, 26, м. Кіровоград, 25030, тел.(0522) 34-61-44, факс 34-61-39

E-mail:kirovohrad@land.gov.ua Код ЄДРПОУ 39767636

04.04.2016 11-2758/14-16-СГ **НАКАЗ**

**Про надання дозволу на
розроблення документації
із землеустрою**

Відповідно до статей 15¹, 116, 118, 122 та 186 Земельного кодексу України, Положення про Головне управління Держгеокадастру у Кіровоградській області, затвердженого наказом Держгеокадастру від 03.03.2015 № 20,

НАКАЗУЮ:

1. Надати Корсаку Володимирі Георгійовичу дозвіл на розроблення проекту землеустрою щодо відведення земельної ділянки у власність із земель сільськогосподарського призначення державної власності, що перебувають у резервному фонді, розташованої на території Бандурівської сільської ради Олександрійського району Кіровоградської області. Орієнтовний розмір земельної ділянки 0,1200 га - ріллі, із цільовим призначенням – для ведення індивідуального садівництва.

2. Розроблений проект землеустрою щодо відведення земельної ділянки у власність підлягає погодженню та затвердженню відповідно до вимог чинного законодавства.

3. Керівнику управління Держгеокадастру в Олександрійському районі при надходженні проекту землеустрою щодо відведення земельної ділянки у власність забезпечити в установленому законодавством порядку:

3.1. погодження проекту землеустрою щодо відведення земельної ділянки у власність;

3.2. реєстрацію земельної ділянки у Державному земельному кадастрі.

4. Контроль за виконанням цього наказу залишаю за собою.

В.о. начальника Головного управління

Пньковський А.В.





ДЕРЖАВНА СЛУЖБА УКРАЇНИ З ПИТАНЬ ГЕОДЕЗІЇ, КАРТОГРАФІЇ ТА
КАДАСТРУ

Головне управління Держгеокадастру у Кіровоградській області

вул. Академіка Корольова, 26, м. Кіровоград, 25030, тел. (0522) 34-61-44, факс 34-61-39

E-mail: kirovohrad@land.gov.ua Код ЄДРПОУ 39767636

05.04.2016 11-2759/14-16-НАКАЗ

**Про надання дозволу на
розроблення документації
із землеустрою**

Відповідно до статей 15¹, 116, 118, 121, 122 та 186 Земельного кодексу України, Положення про Головне управління Держгеокадастру у Кіровоградській області, затвердженого наказом Держгеокадастру від 03.03.2015 № 20,

НАКАЗУЮ:

1. Надати гр. Величку Віктору Володимировичу дозвіл на розроблення проекту землеустрою щодо відведення земельної ділянки у власність із земель сільськогосподарського призначення державної власності, що перебувають у запасі, розташованої на території Костомарівської сільської ради, Бобринецького району, Кіровоградської області. Орієнтовний розмір земельної ділянки 1,3594 га, в тому числі: 1,3594 га – пасовища, із цільовим призначенням – для ведення особистого селянського господарства.

2. Розроблений проект землеустрою щодо відведення земельної ділянки у власність підлягає погодженню та затвердженню відповідно до вимог чинного законодавства.


3. Керівнику відділу Держгеокадастру у Бобринецькому районі при надходженні проекту землеустрою щодо відведення земельної ділянки у власність забезпечити в установленому законодавством порядку:

3.1. погодження проекту землеустрою щодо відведення земельної ділянки у власність;

3.2. реєстрацію земельної ділянки у Державному земельному кадастрі.

4. Контроль за виконанням цього наказу залишаю за собою.

В.о. начальника Головного управління


Пілюк А.В.





ДЕРЖАВНА СЛУЖБА УКРАЇНИ З ПИТАНЬ ГЕОДЕЗІЇ, КАРТОГРАФІЇ ТА
КАДАСТРУ

Головне управління Держгеокадастру у Кіровоградській області

вул. Академіка Корольова, 26, м. Кіровоград, 25030, тел. (0522) 34-61-44, факс 34-61-39

E-mail: kirovohrad@land.gov.ua Код ЄДРПОУ 39767636

05.04.2016 11-2760/14-16-СГ **НАКАЗ**

**Про надання дозволу на
розроблення документації
із землеустрою**

Відповідно до статей 15¹, 116, 118, 122 та 186 Земельного кодексу України, Положення про Головне управління Держгеокадастру у Кіровоградській області, затвердженого наказом Держгеокадастру від 03.03.2015 № 20,

НАКАЗУЮ:

1. Надати Бойко Ользі Миколаївні дозвіл на розроблення проекту землеустрою щодо відведення земельної ділянки у власність із земель сільськогосподарського призначення державної власності, що перебувають у резервному фонді, розташовані на території Бандурівської сільської ради Олександрійського району Кіровоградської області. Орієнтовний розмір земельної ділянки 0,1200 га - ріллі, із цільовим призначенням – для ведення індивідуального садівництва.

2. Розроблений проект землеустрою щодо відведення земельної ділянки у власність підлягає погодженню та затвердженню відповідно до вимог чинного законодавства.

3. Керівнику управління Держгеокадастру в Олександрійському районі при надходженні проекту землеустрою щодо відведення земельної ділянки у власність забезпечити в установленому законодавством порядку:

3.1. погодження проекту землеустрою щодо відведення земельної ділянки у власність;

3.2. реєстрацію земельної ділянки у Державному земельному кадастрі.

4. Контроль за виконанням цього наказу залишаю за собою.

В.о. начальника Головного управління _____

Піньковський А.В.





ДЕРЖАВНА СЛУЖБА УКРАЇНИ З ПИТАНЬ ГЕОДЕЗІЇ, КАРТОГРАФІЇ ТА
КАДАСТРУ

Головне управління Держгеокадастру у Кіровоградській області

вул. Академіка Корольова, 26, м. Кіровоград, 25030, тел. (0522) 34-61-44, факс 34-61-39

E-mail: kirovohrad@land.gov.ua Код СДРПОУ 39767636

05.04.2016 11-2761/14-16-СГ **НАКАЗ**

**Про надання дозволу на
розроблення документації
із землеустрою**

Відповідно до статей 15¹, 116, 118, 121, 122 та 186 Земельного кодексу України, Положення про Головне управління Держгеокадастру у Кіровоградській області, затвердженого наказом Держгеокадастру від 03.03.2015 № 20,

НАКАЗУЮ:

1. Надати Ковалю Роману Івановичу дозвіл на розроблення проекту землеустрою щодо відведення земельної ділянки у власність із земель сільськогосподарського призначення державної власності, що перебувають у запасі розташовані на території Новоархангельського району Небелівської сільської ради. Орієнтовний розмір земельної ділянки 2,0000 га, у тому числі: 2,0000 га-пасовища, із цільовим призначенням – для ведення особистого селянського господарства.

2. Розроблений проект землеустрою щодо відведення земельної ділянки у власність підлягає погодженню та затвердженню відповідно до вимог чинного законодавства.

3. Керівнику відділу Держгеокадастру у Новоархангельському районі при надходженні проекту землеустрою щодо відведення земельної ділянки у власність забезпечити в установленому законодавством порядку:

3.1. погодження проекту землеустрою щодо відведення земельної ділянки у власність;

3.2. реєстрацію земельної ділянки у Державному земельному кадастрі.

4. Контроль за виконанням цього наказу залишаю за собою.

В.о. начальника
Головного управління

Піньковський А.В.





ДЕРЖАВНА СЛУЖБА УКРАЇНИ З ПИТАНЬ ГЕОДЕЗІЇ, КАРТОГРАФІЇ ТА
КАДАСТРУ

Головне управління Держгеокадастру у Кіровоградській області

вул. Академіка Корольова, 26, м. Кіровоград, 25030, тел. (0522) 34-61-44, факс 34-61-39

E-mail: kirovohrad@land.gov.ua Код ЄДРПОУ 39767636

05.04.2016 11-2762/14-16-СГ **НАКАЗ**

**Про надання дозволу на
розроблення документації
із землеустрою**

Відповідно до статей 15¹, 116, 118, 121 та 122 Земельного кодексу України, Положення про Головне управління Держгеокадастру у Кіровоградській області, затвердженого наказом Держгеокадастру від 03.03.2015 № 20,

НАКАЗУЮ:

1. Надати Загребельному Володимирі Григоровичу дозвіл на розроблення проекту землеустрою щодо відведення земельної ділянки у власність із земель сільськогосподарського призначення державної власності, що перебувають у запасі, розташованої на території Бандурівської сільської ради Олександрійського району Кіровоградської області. Орієнтовний розмір земельної ділянки 0,12 га, в тому числі: 0,12 га ріллі, із цільовим призначенням – для ведення індивідуального садівництва

2. Розроблений проект землеустрою щодо відведення земельної ділянки у власність підлягає погодженню та затвердженню відповідно до вимог чинного законодавства.

3. Керівнику управління Держгеокадастру в Олександрійському районі при надходженні проекту землеустрою щодо відведення земельної ділянки у власність забезпечити в установленному законодавством порядку:

3.1. погодження проекту землеустрою щодо відведення земельної ділянки у власність;

3.2. реєстрацію земельної ділянки у Державному земельному кадастрі.

4. Контроль за виконанням цього наказу залишаю за собою.

В.о. начальника
Головного управління

Піньковський А.В.





ДЕРЖАВНА СЛУЖБА УКРАЇНИ З ПИТАНЬ ГЕОДЕЗІЇ, КАРТОГРАФІЇ ТА
КАДАСТРУ

Головне управління Держгеокадастру у Кіровоградській області

вул.АкадемікаКорольова, 26, м.Кіровоград, 25030, тел.(0522) 34-61-44, факс 34-61-39

E-mail:kirovohrad@land.gov.uaКодЄДРПОУ 39767636

05.04.2016 11-2763/14-16-СГ **НАКАЗ**

**Про надання дозволу на
розроблення документації
із землеустрою**

Відповідно до статей 15¹, 116, 118, 121, 122 та 186 Земельного кодексу України, Положення про Головне управління Держгеокадастру у Кіровоградській області, затвердженого наказом Держгеокадастру від 03.03.2015 № 20,

НАКАЗУЮ:

1. Надати Кость Олександрі Тіборівні дозвіл на розроблення проекту землеустрою щодо відведення земельної ділянки у власність із земель сільськогосподарського призначення державної власності, що перебувають у запасі розташовані на території Бобринецького району Витязівської сільської ради. Орієнтовний розмір земельної ділянки 0,5500 га, у тому числі: 0,5500 га-рілля, із цільовим призначенням – для ведення особистого селянського господарства.

2. Розроблений проект землеустрою щодо відведення земельної ділянки у власність підлягає погодженню та затвердженню відповідно до вимог чинного законодавства.

3. Керівнику відділу Держгеокадастру у Бобринецькому районі при надходженні проекту землеустрою щодо відведення земельної ділянки у власність забезпечити в установленому законодавством порядку:

3.1. погодження проекту землеустрою щодо відведення земельної ділянки у власність;

3.2. реєстрацію земельної ділянки у Державному земельному кадастрі.

4. Контроль за виконанням цього наказу залишаю за собою.

В.о. начальника Головного управління

ПІВКОВСЬКИЙ А.В.





ДЕРЖАВНА СЛУЖБА УКРАЇНИ З ПИТАНЬ ГЕОДЕЗІЇ, КАРТОГРАФІЇ ТА
КАДАСТРУ

Головне управління Держгеокадастру у Кіровоградській області

вул. Академіка Корольова, 26, м. Кіровоград, 25030, тел. (0522) 34-61-44, факс 34-61-39

E-mail: kirovohrad@land.gov.ua Код ЄДРПОУ 39767636

05.04.2016 11-2764/14-16-СГ **НАКАЗ**

**Про надання дозволу на
розроблення документації
із землеустрою**

Відповідно до статей 15¹, 116, 118, 121, 122 та 186 Земельного кодексу України, Положення про Головне управління Держгеокадастру у Кіровоградській області, затвердженого наказом Держгеокадастру від 03.03.2015 № 20,

НАКАЗУЮ:

1. Надати Бойко Людмилі Володимирівні дозвіл на розроблення проекту землеустрою щодо відведення земельної ділянки у власність із земель сільськогосподарського призначення державної власності, що перебувають у резервному фонді, розташовані на території Бандурівської сільської ради Олександрійського району Кіровоградської області. Орієнтовний розмір земельної ділянки 0,1200 га - ріллі, із цільовим призначенням – для ведення індивідуального садівництва.

2. Розроблений проект землеустрою щодо відведення земельної ділянки у власність підлягає погодженню та затвердженню відповідно до вимог чинного законодавства.

3. Керівнику управління Держгеокадастру в Олександрійському районі при надходженні проекту землеустрою щодо відведення земельної ділянки у власність забезпечити в установленому законодавством порядку:

3.1. погодження проекту землеустрою щодо відведення земельної ділянки у власність;

3.2. реєстрацію земельної ділянки у Державному земельному кадастрі.

4. Контроль за виконанням цього наказу залишаю за собою.

В.о. начальника
Головного управління

Пінчовський А.В.





ДЕРЖАВНА СЛУЖБА УКРАЇНИ З ПИТАНЬ ГЕОДЕЗІЇ, КАРТОГРАФІЇ ТА
КАДАСТРУ

Головне управління Держгеокадастру у Кіровоградській області

вул. Академіка Корольова, 26, м. Кіровоград, 25030, тел. (0522) 34-61-44, факс 34-61-39

E-mail: kirovohrad@land.gov.ua Код ЄДРПОУ 39767636

05.04.2016 11-2765/14-16-СГ **НАКАЗ**

**Про надання дозволу на
розроблення документації
із землеустрою**

Відповідно до статей 15¹, 116, 118, 121, 122 та 186 Земельного кодексу України, Положення про Головне управління Держгеокадастру у Кіровоградській області, затвердженого наказом Держгеокадастру від 03.03.2015 № 20,

НАКАЗУЮ:

1. Надати Макаревичу Андрію Володимировичу дозвіл на розроблення проекту землеустрою щодо відведення земельної ділянки у власність із земель сільськогосподарського призначення державної власності, що перебувають у запасі, розташованої на території Бандурівської сільської ради Олександрійського району Кіровоградської області. Орієнтовний розмір земельної ділянки 0,1200 га, в тому числі: 0,1200 га ріллі, із цільовим призначенням – для ведення індивідуального садівництва.

2. Розроблений проект землеустрою щодо відведення земельної ділянки у власність підлягає погодженню та затвердженню відповідно до вимог чинного законодавства.

3. Керівнику управління Держгеокадастру в Олександрійському районі при надходженні проекту землеустрою щодо відведення земельної ділянки у власність забезпечити в установленому законодавством порядку:

3.1. погодження проекту землеустрою щодо відведення земельної ділянки у власність;

3.2. реєстрацію земельної ділянки у Державному земельному кадастрі.

4. Контроль за виконанням цього наказу залишаю за собою.

В.о. начальника
Головного управління

Піньковський А.В.





ДЕРЖАВНА СЛУЖБА УКРАЇНИ З ПИТАНЬ ГЕОДЕЗІЇ, КАРТОГРАФІЇ ТА
КАДАСТРУ

Головне управління Держгеокадастру у Кіровоградській області

вул.АкадемікаКорольова, 26, м.Кіровоград, 25030, тел.(0522) 34-61-44, факс 34-61-39

E-mail:kirovohrad@land.gov.uaКодЄДРПОУ 39767636

05.04.2016 11-2766/14-16-СГ **НАКАЗ**

**Про надання дозволу на
розроблення документації
із землеустрою**

Відповідно до статей 15¹, 116, 118, 121, 122 та 186 Земельного кодексу України, Положення про Головне управління Держгеокадастру у Кіровоградській області, затвердженого наказом Держгеокадастру від 03.03.2015 № 20,

НАКАЗУЮ:

1. Надати Антонюк Ользі Володимирівні дозвіл на розроблення проекту землеустрою щодо відведення земельної ділянки у власність із земель сільськогосподарського призначення державної власності, що перебувають у запасі, розташованої на території Бандурівської сільської ради Олександрійського району Кіровоградської області. Орієнтовний розмір земельної ділянки 0,1200 га - ріллі, із цільовим призначенням – для ведення індивідуального садівництва.

2. Розроблений проект землеустрою щодо відведення земельної ділянки у власність підлягає погодженню та затвердженню відповідно до вимог чинного законодавства.

3. Керівнику управління Держгеокадастру в Олександрійському районі при надходженні проекту землеустрою щодо відведення земельної ділянки у власність забезпечити в установленому законодавством порядку:

3.1. погодження проекту землеустрою щодо відведення земельної ділянки у власність;

3.2. реєстрацію земельної ділянки у Державному земельному кадастрі.

4. Контроль за виконанням цього наказу залишаю за собою.

В.о. начальника
Головного управління

Піньковський А.В.





ДЕРЖАВНА СЛУЖБА УКРАЇНИ З ПИТАНЬ ГЕОДЕЗІЇ, КАРТОГРАФІЇ ТА
КАДАСТРУ

Головне управління Держгеокадастру у Кіровоградській області

вул. Академіка Корольова, 26, м. Кіровоград, 25030, тел. (0522) 34-61-44, факс 34-61-39

E-mail: kirovohrad@land.gov.ua Код ЄДРПОУ 39767636

05.04.2016 11-2767/14-16-СГ **НАКАЗ**

**Про надання дозволу на
розроблення документації
із землеустрою**

Відповідно до статей 15¹, 116, 118, 121, 122 та 186 Земельного кодексу України, Положення про Головне управління Держгеокадастру у Кіровоградській області, затвердженого наказом Держгеокадастру від 03.03.2015 № 20,

НАКАЗУЮ:

1. Надати Жабко Тетяні Сергіївні дозвіл на розроблення проекту землеустрою щодо відведення земельної ділянки у власність із земель сільськогосподарського призначення державної власності, що перебувають у резервному фонді, розташовані на території Бандурівської сільської ради Олександрійського району Кіровоградської області. Орієнтовний розмір земельної ділянки 0,1200 га - ріллі, із цільовим призначенням – для ведення індивідуального садівництва.

2. Розроблений проект землеустрою щодо відведення земельної ділянки у власність підлягає погодженню та затвердженню відповідно до вимог чинного законодавства.

3. Керівнику управління Держгеокадастру в Олександрійському районі при надходженні проекту землеустрою щодо відведення земельної ділянки у власність забезпечити в установленому законодавством порядку:

3.1. погодження проекту землеустрою щодо відведення земельної ділянки у власність;

3.2. реєстрацію земельної ділянки у Державному земельному кадастрі.

4. Контроль за виконанням цього наказу залишаю за собою.

В.о. начальника
Головного управління

Піньковський А.В.





ДЕРЖАВНА СЛУЖБА УКРАЇНИ З ПИТАНЬ ГЕОДЕЗІЇ, КАРТОГРАФІЇ ТА
КАДАСТРУ

Головне управління Держгеокадастру у Кіровоградській області

вул. Академіка Корольова, 26, м. Кіровоград, 25030, тел. (0522) 34-61-44, факс 34-61-39

E-mail: kirovohrad@land.gov.ua Код ЄДРПОУ 39767636

05.04.2016

11-2768/14-16-СГ

НАКАЗ

Про внесення змін до наказу
Головного управління Держгеокадастру
у Кіровоградській області
від 08.07.2014 року № 11-647/14-14-СГ

Відповідно до Положення про Головне управління Держгеокадастру у Кіровоградській області, затвердженого наказом Держгеокадастру від 03.03.2015 № 20,

НАКАЗУЮ:

1. Внести до наказу Головного управління Держгеокадастру у Кіровоградській області від 08.07.2014 року № 11-647/14-14-СГ «Про надання дозволу на розроблення документації із землеустрою» такі зміни:

1.1. пункт 4 викласти у новій редакції:
«Гр. Дученку Олексію Олексійовичу подати на затвердження, розроблений та погоджений відповідно до вимог чинного законодавства, проект землеустрою щодо відведення земельної ділянки.»

2. Контроль за виконанням цього наказу залишаю за собою.

В.о. начальника
Головного управління

Піньковський А.В.





ДЕРЖАВНА СЛУЖБА УКРАЇНИ З ПИТАНЬ ГЕОДЕЗІЇ, КАРТОГРАФІЇ ТА
КАДАСТРУ

Головне управління Держгеокадастру у Кіровоградській області

вул.Академіка Корольова, 26, м.Кіровоград, 25030, тел.(0522) 34-61-44, факс 34-61-39

E-mail: kirovohrad@land.gov.ua Код ЄДРПОУ 39767636

~~05.04.2016 11-2769/14-16-СГ~~

НАКАЗ

**Про внесення змін до наказу
Головного управління Держгеокадастру
у Кіровоградській області
від 08.07.2014 року № 11-644/14-14-СГ**

Відповідно до Положення про Головне управління Держгеокадастру у Кіровоградській області, затвердженого наказом Держгеокадастру від 03.03.2015 № 20,

НАКАЗУЮ:

1. Внести до наказу Головного управління Держгеокадастру у Кіровоградській області від 08.07.2014 року № 11-644/14-14-СГ «Про надання дозволу на розроблення документації із землеустрою» такі зміни:

1.1. пункт 4 викласти у новій редакції:
«Гр. Коцюбенко Оксані Василівні подати на затвердження, розроблений та погоджений відповідно до вимог чинного законодавства, проект землеустрою щодо відведення земельної ділянки.»

2. Контроль за виконанням цього наказу залишаю за собою.

В.о. начальника
Головного управління

Піньковський А.В.





ДЕРЖАВНА СЛУЖБА УКРАЇНИ З ПИТАНЬ ГЕОДЕЗІЇ, КАРТОГРАФІЇ ТА
КАДАСТРУ

Головне управління Держгеокадастру у Кіровоградській області

вул. Академіка Корольова, 26, м. Кіровоград, 25030, тел. (0522) 34-61-44, факс 34-61-39

E-mail: kirovohrad@land.gov.ua Код ЄДРПОУ 39767636

05.04.2016 11-2770/14-16-СГ НАКАЗ

**Про надання дозволу на
розроблення документації
із землеустрою**

Відповідно до статей 15¹, 116, 118, 121, 122 та 186 Земельного кодексу України, Положення про Головне управління Держгеокадастру у Кіровоградській області, затвердженого наказом Держгеокадастру від 03.03.2015 № 20,

НАКАЗУЮ:

1. Надати гр. Сушку Олександрю Миколайовичу дозвіл на розроблення проекту землеустрою щодо відведення земельної ділянки у власність із земель сільськогосподарського призначення державної власності, що перебувають у резервному фонді, розташовані на території Павлівської сільської ради, Світловодського району, Кіровоградської області. Орієнтовний розмір земельної ділянки 2,0000 га, в тому числі: 2,0000 га – сіножаті, із цільовим призначенням – для ведення особистого селянського господарства.

2. Розроблений проект землеустрою щодо відведення земельної ділянки у власність підлягає погодженню та затвердженню відповідно до вимог чинного законодавства.

3. Керівнику управління Держгеокадастру у Світловодському районі при надходженні проекту землеустрою щодо відведення земельної ділянки у власність забезпечити в установленому законодавством порядку:

3.1. погодження проекту землеустрою щодо відведення земельної ділянки у власність;

3.2. реєстрацію земельної ділянки у Державному земельному кадастрі.

4. Контроль за виконанням цього наказу залишаю за собою.

В.о. начальника
Головного управління

Піньковський А.В.





ДЕРЖАВНА СЛУЖБА УКРАЇНИ З ПИТАНЬ ГЕОДЕЗІЇ, КАРТОГРАФІЇ ТА
КАДАСТРУ

Головне управління Держгеокадастру у Кіровоградській області

вул. Академіка Корольова, 26, м. Кіровоград, 25030, тел. (0522) 34-61-44, факс 34-61-39

E-mail: kirovohrad@land.gov.ua Код ЄДРПОУ 39767636

~~05.04.2016 11-2771/14-16-СГ~~

НАКАЗ

**Про внесення змін до наказу
Головного управління Держгеокадастру
у Кіровоградській області
від 08.07.2014 року № 11-645/14-14-СГ**

Відповідно до Положення про Головне управління Держгеокадастру у Кіровоградській області, затвердженого наказом Держгеокадастру від 03.03.2015 № 20,

НАКАЗУЮ:

1. Внести до наказу Головного управління Держгеокадастру у Кіровоградській області від 08.07.2014 року № 11-645/14-14-СГ «Про надання дозволу на розроблення документації із землеустрою» такі зміни:

1.1. пункт 4 викласти у новій редакції: «Гр. Разиній Людмилі Іванівні подати на затвердження, розроблений та погоджений відповідно до вимог чинного законодавства, проект землеустрою щодо відведення земельної ділянки.»

2. Контроль за виконанням цього наказу залишаю за собою.

В.о. начальника
Головного управління

Піньковський А.В.





ДЕРЖАВНА СЛУЖБА УКРАЇНИ З ПИТАНЬ ГЕОДЕЗІЇ, КАРТОГРАФІЇ ТА
КАДАСТРУ

Головне управління Держгеокадастру у Кіровоградській області

вул. Академіка Корольова, 26, м. Кіровоград, 25030, тел.(0522) 34-61-44, факс 34-61-39

E-mail:kirovohrad@land.gov.ua Код ЄДРПОУ 39767636

05.04.2016 11-2772/14-16-СГ **НАКАЗ**

**Про надання дозволу на
розроблення документації
із землеустрою**

Відповідно до статей 15¹, 116, 118, 121, 122 та 186 Земельного кодексу України, Положення про Головне управління Держгеокадастру у Кіровоградській області, затвердженого наказом Держгеокадастру від 03.03.2015 № 20,

НАКАЗУЮ:

1. Надати гр. Холоду Віталію Володимировичу дозвіл на розроблення проекту землеустрою щодо відведення земельної ділянки у власність із земель сільськогосподарського призначення державної власності, що перебувають у резервному фонді, розташовані на території Павлівської сільської ради, Світловодського району, Кіровоградської області. Орієнтовний розмір земельної ділянки 2,0000 га, в тому числі: 2,0000 га – сіножаті, із цільовим призначенням – для ведення особистого селянського господарства.

2. Розроблений проект землеустрою щодо відведення земельної ділянки у власність підлягає погодженню та затвердженню відповідно до вимог чинного законодавства.

3. Керівнику управління Держгеокадастру у Світловодському районі при надходженні проекту землеустрою щодо відведення земельної ділянки у власність забезпечити в установленому законодавством порядку:

3.1. погодження проекту землеустрою щодо відведення земельної ділянки у власність;

3.2. реєстрацію земельної ділянки у Державному земельному кадастрі.

4. Контроль за виконанням цього наказу залишаю за собою.

В.о. начальника
Головного управління

Піньковський А.В.





ДЕРЖАВНА СЛУЖБА УКРАЇНИ З ПИТАНЬ ГЕОДЕЗІЇ, КАРТОГРАФІЇ ТА
КАДАСТРУ

Головне управління Держгеокадастру у Кіровоградській області

вул.АкадемікаКорольова, 26, м.Кіровоград, 25030, тел.(0522) 34-61-44, факс 34-61-39

E-mail:kirovohrad@land.gov.uaКодЄДРПОУ 39767636

05.04.2016 11-2773/14-16-СГ НАКАЗ

**Про надання дозволу на
розроблення документації
із землеустрою**

Відповідно до статей 15¹, 116, 118, 121, 122 та 186 Земельного кодексу України, Положення про Головне управління Держгеокадастру у Кіровоградській області, затвердженого наказом Держгеокадастру від 03.03.2015 № 20,

НАКАЗУЮ:

1. Надати Савенку Олександру Валерійовичу дозвіл на розроблення проекту землеустрою щодо відведення земельної ділянки у власність із земель сільськогосподарського призначення державної власності, що перебувають у запасі розташованої на території Долинського району Кіровоградської сільської ради. Орієнтовний розмір земельної ділянки 2,0000 га - ріллі, із цільовим призначенням – для ведення особистого селянського господарства.

2. Розроблений проект землеустрою щодо відведення земельної ділянки у власність підлягає погодженню та затвердженню відповідно до вимог чинного законодавства.


3. Керівнику відділу Держгеокадастру у Долинському районі при надходженні проекту землеустрою щодо відведення земельної ділянки у власність забезпечити в установленому законодавством порядку:

3.1. погодження проекту землеустрою щодо відведення земельної ділянки у власність;

3.2. реєстрацію земельної ділянки у Державному земельному кадастрі.

4. Контроль за виконанням цього наказу залишаю за собою.

В.о. начальника
Головного управління

 Пінковський А.В.





ДЕРЖАВНА СЛУЖБА УКРАЇНИ З ПИТАНЬ ГЕОДЕЗІЇ, КАРТОГРАФІЇ ТА
КАДАСТРУ

Головне управління Держгеокадастру у Кіровоградській області

вул. Академіка Корольова, 26, м. Кіровоград, 25030, тел. (0522) 34-61-44, факс 34-61-39

E-mail: kirovohrad@land.gov.ua Код ЄДРПОУ 39767636

05.04.2016 11-2774/14-16-СГ **НАКАЗ**

**Про надання дозволу на
розроблення документації
із землеустрою**

Відповідно до статей 15¹, 116, 118, 121, 122 та 186 Земельного кодексу України, Положення про Головне управління Держгеокадастру у Кіровоградській області, затвердженого наказом Держгеокадастру від 03.03.2015 № 20.

НАКАЗУЮ:

1. Надати Сизову Сергію Миколайовичу дозвіл на розроблення проекту землеустрою щодо відведення земельної ділянки у власність із земель сільськогосподарського призначення державної власності, що перебувають у запасі, розташованої на території Олександрівського району Родниківської сільської ради. Орієнтовний розмір земельної ділянки 2,0000 га, у тому числі: 2,0000 га – рілля, із цільовим призначенням – для ведення особистого селянського господарства.

2. Розроблений проект землеустрою щодо відведення земельної ділянки у власність підлягає погодженню та затвердженню відповідно до вимог чинного законодавства.


3. Керівнику відділу Держгеокадастру в Олександрівському районі при надходженні проекту землеустрою щодо відведення земельної ділянки у власність забезпечити в установленому законодавством порядку:

3.1. погодження проекту землеустрою щодо відведення земельної ділянки у власність;

3.2. реєстрацію земельної ділянки у Державному земельному кадастрі.

4. Контроль за виконанням цього наказу залишаю за собою.

В.о. начальника
Головного управління

 Пінчовський А.В.





ДЕРЖАВНА СЛУЖБА УКРАЇНИ З ПИТАНЬ ГЕОДЕЗІЇ, КАРТОГРАФІЇ ТА
КАДАСТРУ

Головне управління Держгеокадастру у Кіровоградській області

вул.Академіка Корольова, 26, м.Кіровоград, 25030, тел.(0522) 34-61-44, факс 34-61-39

E-mail:kirovohrad@land.gov.uaКодЄДРПОУ 39767636

05.04.2016 11-2775/14-16-СГ **НАКАЗ**

**Про надання дозволу на
розроблення документації
із землеустрою**

Відповідно до статей 15¹, 116, 118, 121, 122 та 186 Земельного кодексу України, Положення про Головне управління Держгеокадастру у Кіровоградській області, затвердженого наказом Держгеокадастру від 03.03.2015 № 20.

НАКАЗУЮ:

1. Надати Степаненку Антону Сергійовичу дозвіл на розроблення проекту землеустрою щодо відведення земельної ділянки у власність із земель сільськогосподарського призначення державної власності, що перебувають у запасі, розташованої на території Олександрівського району Родниківської сільської ради. Орієнтовний розмір земельної ділянки 2,0000 га, у тому числі: 2,0000 га – рілля, із цільовим призначенням – для ведення особистого селянського господарства.

2. Розроблений проект землеустрою щодо відведення земельної ділянки у власність підлягає погодженню та затвердженню відповідно до вимог чинного законодавства.

3. Керівнику відділу Держгеокадастру в Олександрівському районі при надходженні проекту землеустрою щодо відведення земельної ділянки у власність забезпечити в установленому законодавством порядку:

3.1. погодження проекту землеустрою щодо відведення земельної ділянки у власність;

3.2. реєстрацію земельної ділянки у Державному земельному кадастрі.

4. Контроль за виконанням цього наказу залишаю за собою.

В.о. начальника
Головного управління

ПІНЬКОВСЬКИЙ А.В.





ДЕРЖАВНА СЛУЖБА УКРАЇНИ З ПИТАНЬ ГЕОДЕЗІЇ, КАРТОГРАФІЇ ТА
КАДАСТРУ

Головне управління Держгеокадастру у Кіровоградській області

вул.Академіка Корольова, 26, м.Кіровоград, 25030, тел.(0522) 34-61-44, факс 34-61-39

E-mail:kirovohrad@land.gov.uaКодЄДРПОУ 39767636

05.04.2016 11-2776/14-16-СГ **НАКАЗ**

**Про надання дозволу на
розроблення документації
із землеустрою**

Відповідно до статей 15¹, 116, 118, 121, 122 та 186 Земельного кодексу України, Положення про Головне управління Держгеокадастру у Кіровоградській області, затвердженого наказом Держгеокадастру від 03.03.2015 № 20.

НАКАЗУЮ:

1. Надати Котику Олександровичу Володимировичу дозвіл на розроблення проекту землеустрою щодо відведення земельної ділянки у власність із земель сільськогосподарського призначення державної власності, що перебувають у запасі, розташованої на території Олександрівського району Родниківської сільської ради. Орієнтовний розмір земельної ділянки 2,0000 га, в тому числі: 2,0000 га – рілля, із цільовим призначенням – для ведення особистого селянського господарства.

2. Розроблений проект землеустрою щодо відведення земельної ділянки у власність підлягає погодженню та затвердженню відповідно до вимог чинного законодавства.

3. Керівнику відділу Держгеокадастру в Олександрівському районі при надходженні проекту землеустрою щодо відведення земельної ділянки у власність забезпечити в установленому законодавством порядку:

3.1. погодження проекту землеустрою щодо відведення земельної ділянки у власність;

3.2. реєстрацію земельної ділянки у Державному земельному кадастрі.

4. Контроль за виконанням цього наказу залишаю за собою.

В.о. начальника
Головного управління

ГІНЬКОВСЬКИЙ А.В.





ДЕРЖАВНА СЛУЖБА УКРАЇНИ З ПИТАНЬ ГЕОДЕЗІЇ, КАРТОГРАФІЇ ТА
КАДАСТРУ

Головне управління Держгеокадастру у Кіровоградській області

вул.Академіка Корольова, 26, м.Кіровоград, 25030, тел.(0522) 34-61-44, факс 34-61-39

E-mail:kirovohrad@land.gov.uaКод ЄДРПОУ 39767636

05.04.2016 11-2777/14-16-СГ НАКАЗ

**Про надання дозволу на
розроблення документації
із землеустрою**

Відповідно до статей 15¹, 116, 118, 121, 122 та 186 Земельного кодексу України, Положення про Головне управління Держгеокадастру у Кіровоградській області, затвердженого наказом Держгеокадастру від 03.03.2015 № 20.

НАКАЗУЮ:

1. Надати Гайнанову Олегу Олеговичу дозвіл на розроблення проекту землеустрою щодо відведення земельної ділянки у власність із земель сільськогосподарського призначення державної власності, що перебувають у запасі, розташованої на території Олександрівського району Родниківської сільської ради. Орієнтовний розмір земельної ділянки 2,0000 га, у тому числі: 2,0000 га – рілля, із цільовим призначенням – для ведення особистого селянського господарства.

2. Розроблений проект землеустрою щодо відведення земельної ділянки у власність підлягає погодженню та затвердженню відповідно до вимог чинного законодавства.


3. Керівнику відділу Держгеокадастру в Олександрівському районі при надходженні проекту землеустрою щодо відведення земельної ділянки у власність забезпечити в установленому законодавством порядку:

3.1. погодження проекту землеустрою щодо відведення земельної ділянки у власність;

3.2. реєстрацію земельної ділянки у Державному земельному кадастрі.

4. Контроль за виконанням цього наказу залишаю за собою.

В.о. начальника
Головного управління

 Пінчовський А.В.

Головне управління Держгеокадастру у Кіровоградській області
11-2777/14-16-СГ від 05.04.2016





**ДЕРЖАВНА СЛУЖБА УКРАЇНИ З ПИТАНЬ ГЕОДЕЗІЇ, КАРТОГРАФІЇ ТА
КАДАСТРУ**

Головне управління Держгеокадастру у Кіровоградській області

вул.Академіка Корольова, 26, м.Кіровоград, 25030, тел.(0522) 34-61-44, факс 34-61-39
E-mail:kirovohrad@land.gov.uaКод ЄДРПОУ:39767636

05.04.2016 11-2778/14-16-СГ **НАКАЗ**

**Про надання дозволу на
розроблення документації
із землеустрою**

Відповідно до статей 15¹, 116, 118, 121, 122 та 186 Земельного кодексу України, Положення про Головне управління Держгеокадастру у Кіровоградській області, затвердженого наказом Держгеокадастру від 03.03.2015 № 20.

НАКАЗУЮ:

1. Надати Литвину Олександрові Володимировичу дозвіл на розроблення проекту землеустрою щодо відведення земельної ділянки у власність із земель сільськогосподарського призначення державної власності, що перебувають у запасі, розташованої на території Олександрівського району Родниківської сільської ради. Орієнтовний розмір земельної ділянки 2,0000 га, в тому числі: 2,0000 га – рілля, із цільовим призначенням – для ведення особистого селянського господарства.

2. Розроблений проект землеустрою щодо відведення земельної ділянки у власність підлягає погодженню та затвердженню відповідно до вимог чинного законодавства.

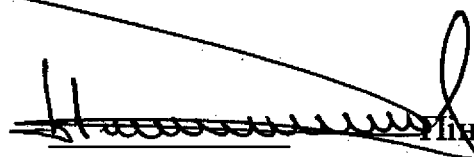
3. Керівнику відділу Держгеокадастру в Олександрівському районі при надходженні проекту землеустрою щодо відведення земельної ділянки у власність забезпечити в установленому законодавством порядку:

3.1. погодження проекту землеустрою щодо відведення земельної ділянки у власність;

3.2. реєстрацію земельної ділянки у Державному земельному кадастрі.

4. Контроль за виконанням цього наказу залишаю за собою.

В.о. начальника
Головного управління


Пінчук А.В.





ДЕРЖАВНА СЛУЖБА УКРАЇНИ З ПИТАНЬ ГЕОДЕЗІЇ, КАРТОГРАФІЇ ТА
КАДАСТРУ

Головне управління Держгеокадастру у Кіровоградській області

вул.Академіка Корольова, 26, м.Кіровоград, 25030, тел.(0522) 34-61-44, факс 34-61-39

E-mail:kirovohrad@land.gov.ua Код ЄДРПОУ 39767636

05.04.2016 11-2779/14-16-**НАКАЗ**

**Про надання дозволу на
розроблення документації
із землеустрою**

Відповідно до статей 15¹, 116, 118, 121 та 122 Земельного кодексу України, Положення про Головне управління Держгеокадастру у Кіровоградській області, затвердженого наказом Держгеокадастру від 03.03.2015 № 20,

НАКАЗУЮ:

1. Надати Корінному Андрію Сергійовичу дозвіл на розроблення проекту землеустрою щодо відведення земельної ділянки у власність із земель сільськогосподарського призначення державної власності, що перебувають у запасі, розташованої на території Родниківської сільської ради Олександрівського району Кіровоградської області. Орієнтовний розмір земельної ділянки 2,0000 га, в тому числі: 2,0000 га ріллі, із цільовим призначенням – для ведення особистого селянського господарства.

2. Розроблений проект землеустрою щодо відведення земельної ділянки у власність підлягає погодженню та затвердженню відповідно до вимог чинного законодавства.

3. Керівнику відділу Держгеокадастру в Олександрівському районі при надходженні проекту землеустрою щодо відведення земельної ділянки у власність забезпечити в установленому законодавством порядку:

3.1. погодження проекту землеустрою щодо відведення земельної ділянки у власність;

3.2. реєстрацію земельної ділянки у Державному земельному кадастрі.

4. Контроль за виконанням цього наказу залишаю за собою.

В.о. начальника
Головного управління

Піньковський А.В.

Головне управління Держгеокадастру у Кіровоградській області
11-2779/14-16-СГ від 05.04.2016





ДЕРЖАВНА СЛУЖБА УКРАЇНИ З ПИТАНЬ ГЕОДЕЗІЇ, КАРТОГРАФІЇ ТА
КАДАСТРУ

Головне управління Держгеокадастру у Кіровоградській області

вул.Академіка Корольова, 26, м.Кіровоград, 25030, тел.(0522) 34-61-44, факс 34-61-39

E-mail:kirovohrad@land.gov.ua Код ЄДРПОУ 39767636

05.04.2016 11-2780/14-16-СГ **НАКАЗ**

**Про надання дозволу на
розроблення документації
із землеустрою**

Відповідно до статей 15¹, 116, 118, 121, 122 та 186 Земельного кодексу України, Положення про Головне управління Держгеокадастру у Кіровоградській області, затвердженого наказом Держгеокадастру від 03.03.2015 № 20.

НАКАЗУЮ:

1. Надати Стайку Дмитру Васильовичу дозвіл на розроблення проекту землеустрою щодо відведення земельної ділянки у власність із земель сільськогосподарського призначення державної власності, що перебувають у запасі, розташованої на території Олександрівського району Родниківської сільської ради. Орієнтовний розмір земельної ділянки 2,0000га, у тому числі: 2,0000 га – рілля, із цільовим призначенням – для ведення особистого селянського господарства.

2. Розроблений проект землеустрою щодо відведення земельної ділянки у власність підлягає погодженню та затвердженню відповідно до вимог чинного законодавства.

3. Керівнику відділу Держгеокадастру в Олександрівському районі при надходженні проекту землеустрою щодо відведення земельної ділянки у власність забезпечити в установленому законодавством порядку:

3.1. погодження проекту землеустрою щодо відведення земельної ділянки у власність;

3.2. реєстрацію земельної ділянки у Державному земельному кадастрі.

4. Контроль за виконанням цього наказу залишаю за собою.

В.о. начальника
Головного управління

Піньковський А.В.

Головне управління Держгеокадастру у Кіровоградській області
11-2780/14-16-СГ від 05.04.2016





ДЕРЖАВНА СЛУЖБА УКРАЇНИ З ПИТАНЬ ГЕОДЕЗІЇ, КАРТОГРАФІЇ ТА
КАДАСТРУ

Головне управління Держгеокадастру у Кіровоградській області

вул. Академіка Корольова, 26, м. Кіровоград, 25030, тел. (0522) 34-61-44, факс 34-61-39

05.04.2016 11-2781-14-16-СГ Е-mail: kirovograd@land.gov.ua Код ЄДРПОУ 39767636

НАКАЗ

**Про надання дозволу на
розроблення документації
із землеустрою**

Відповідно до статей 15¹, 116, 118, 121, 122 та 186 Земельного кодексу України, Положення про Головне управління Держгеокадастру у Кіровоградській області, затвердженого наказом Держгеокадастру від 03.03.2015 № 20.

НАКАЗУЮ:

1. Надати Русулу Євгену Володимировичу дозвіл на розроблення проекту землеустрою щодо відведення земельних ділянок у власність із земель сільськогосподарського призначення державної власності, що перебувають у запасі, розташованої на території Олександрівського району Родниківської сільської ради. Орієнтовний розмір земельних ділянок 1,9217га, у тому числі: земельна ділянка площею 1,4901 га – рілля, 0,4316 га – рілля, із цільовим призначенням – для ведення особистого селянського господарства.

2. Розроблений проект землеустрою щодо відведення земельних ділянок у власність підлягає погодженню та затвердженню відповідно до вимог чинного законодавства.

3. Керівнику відділу Держгеокадастру в Олександрівському районі при надходженні проекту землеустрою щодо відведення земельних ділянок у власність забезпечити в установленому законодавством порядку:

3.1. погодження проекту землеустрою щодо відведення земельних ділянок у власність;

3.2. реєстрацію земельних ділянок у Державному земельному кадастрі.

4. Контроль за виконанням цього наказу залишаю за собою.

В.о. начальника
Головного управління

Пінчовський А.В.





**ДЕРЖАВНА СЛУЖБА УКРАЇНИ З ПИТАНЬ ГЕОДЕЗІЇ, КАРТОГРАФІЇ ТА
КАДАСТРУ**

Головне управління Держгеокадастру у Кіровоградській області

вул.Академіка Корольова, 26, м.Кіровоград, 25030, тел.(0522) 34-61-44, факс 34-61-39

E-mail:kirovohrad@land.gov.uaКодСДРПОУ 39767636

05.04.2016 11-2782/14-16-СГ **НАКАЗ**

**Про надання дозволу на
розроблення документації
із землеустрою**

Відповідно до статей 15¹, 116, 118, 121, 122 та 186 Земельного кодексу України, Положення про Головне управління Держгеокадастру у Кіровоградській області, затвердженого наказом Держгеокадастру від 03.03.2015 № 20.

НАКАЗУЮ:

1. Надати Шведову Петру Станіславовичу дозвіл на розроблення проекту землеустрою щодо відведення земельної ділянки у власність із земель сільськогосподарського призначення державної власності, що перебувають у запасі, розташованої на території Олександрівського району Родниківської сільської ради. Орієнтовний розмір земельної ділянки 2,0000 га, у тому числі: 2,0000 га – рілля, із цільовим призначенням – для ведення особистого селянського господарства.

2. Розроблений проект землеустрою щодо відведення земельної ділянки у власність підлягає погодженню та затвердженню відповідно до вимог чинного законодавства.

3. Керівнику відділу Держгеокадастру в Олександрівському районі при надходженні проекту землеустрою щодо відведення земельної ділянки у власність забезпечити в установленому законодавством порядку:

3.1. погодження проекту землеустрою щодо відведення земельної ділянки у власність;

3.2. реєстрацію земельної ділянки у Державному земельному кадастрі.

4. Контроль за виконанням цього наказу залишаю за собою.

В.о. начальника

Головного управління

Пінковський А.В.





**ДЕРЖАВНА СЛУЖБА УКРАЇНИ З ПИТАНЬ ГЕОДЕЗІЇ, КАРТОГРАФІЇ ТА
КАДАСТРУ**

Головне управління Держгеокадастру у Кіровоградській області

вул. Академіка Корольова, 26, м. Кіровоград, 25030, тел. (0522) 34-61-44, факс 34-61-39

E-mail: kirovohrad@land.gov.ua Код ЄДРПОУ 39767636

05.04.2016 11-2783/14-16-СГ **НАКАЗ**

**Про надання дозволу на
розроблення документації
із землеустрою**

Відповідно до статей 15¹, 116, 118, 121 та 122 Земельного кодексу України, Положення про Головне управління Держгеокадастру у Кіровоградській області, затвердженого наказом Держгеокадастру від 03.03.2015 № 20,

НАКАЗУЮ:

1. Надати Шевчуку Івану Миколайовичу дозвіл на розроблення проекту землеустрою щодо відведення земельної ділянки у власність із земель сільськогосподарського призначення державної власності, що перебувають у запасі, розташованої на території Родниківської сільської ради Олександрівського району Кіровоградської області. Орієнтовний розмір земельної ділянки 2,0000 га, в тому числі: 2,0000 га ріллі, із цільовим призначенням — для ведення особистого селянського господарства.

2. Розроблений проект землеустрою щодо відведення земельної ділянки у власність підлягає погодженню та затвердженню відповідно до вимог чинного законодавства.

3. Керівнику відділу Держгеокадастру в Олександрівському районі при надходженні проекту землеустрою щодо відведення земельної ділянки у власність забезпечити в установленому законодавством порядку:

3.1. погодження проекту землеустрою щодо відведення земельної ділянки у власність;

3.2. реєстрацію земельної ділянки у Державному земельному кадастрі.

4. Контроль за виконанням цього наказу залишаю за собою.

В.о. начальника
Головного управління

БІНЬКОВСЬКИЙ А.В.

Головне управління Держгеокадастру у Кіровоградській області
11-2783/14-16-СГ від 05.04.2016





ДЕРЖАВНА СЛУЖБА УКРАЇНИ З ПИТАНЬ ГЕОДЕЗІЇ, КАРТОГРАФІЇ ТА
КАДАСТРУ

Головне управління Держгеокадастру у Кіровоградській області

вул. Академіка Корольова, 26, м. Кіровоград, 25030, тел. (0522) 34-61-44, факс 34-61-39

E-mail: kirovohrad@land.gov.ua Код ЄДРПОУ 39767636

05.04.2016 11-2784/14-16-СГ **НАКАЗ**

**Про надання дозволу на
розроблення документації
із землеустрою**

Відповідно до статей 15¹, 116, 118, 121 та 122 Земельного кодексу України, Положення про Головне управління Держгеокадастру у Кіровоградській області, затвердженого наказом Держгеокадастру від 03.03.2015 № 20,

НАКАЗУЮ:

1. Надати Доброхлібу Сергію Васильовичу дозвіл на розроблення проекту землеустрою щодо відведення земельної ділянки у власність із земель сільськогосподарського призначення державної власності, що перебувають у запасі, розташованої на території Родниківської сільської ради Олександрівського району Кіровоградської області. Орієнтовний розмір земельної ділянки 2,0000 га, в тому числі: 2,0000 га ріллі, із цільовим призначенням – для ведення особистого селянського господарства.

2. Розроблений проект землеустрою щодо відведення земельної ділянки у власність підлягає погодженню та затвердженню відповідно до вимог чинного законодавства.

3. Керівнику відділу Держгеокадастру в Олександрівському районі при надходженні проекту землеустрою щодо відведення земельної ділянки у власність забезпечити в установленому законодавством порядку:

3.1. погодження проекту землеустрою щодо відведення земельної ділянки у власність;

3.2. реєстрацію земельної ділянки у Державному земельному кадастрі.

4. Контроль за виконанням цього наказу залишаю за собою.

В.о. начальника
Головного управління

Піньковський А.В.

Головне управління Держгеокадастру у Кіровоградській області
11-2784/14-16-СГ від 05.04.2016





ДЕРЖАВНА СЛУЖБА УКРАЇНИ З ПИТАНЬ ГЕОДЕЗІЇ, КАРТОГРАФІЇ ТА
КАДАСТРУ

Головне управління Держгеокадастру у Кіровоградській області

вул. Академіка Корольова, 26, м. Кіровоград, 25030, тел. (0522) 34-61-44, факс 34-61-39

E-mail: kirovohrad@land.gov.ua Код ЄДРПОУ 39767636

05.04.2016 11-2785/14-16-СГ НАКАЗ

**Про надання дозволу на
розроблення документації
із землеустрою**

Відповідно до статей 15¹, 116, 118, 121 та 122 Земельного кодексу України, Положення про Головне управління Держгеокадастру у Кіровоградській області, затвердженого наказом Держгеокадастру від 03.03.2015 № 20,

НАКАЗУЮ:

1. Надати Остапенку Анатолію Юрійовичу дозвіл на розроблення проекту землеустрою щодо відведення земельної ділянки у власність із земель сільськогосподарського призначення державної власності, що перебувають у запасі, розташованої на території Родниківської сільської ради Олександрівського району Кіровоградської області. Орієнтовний розмір земельної ділянки 2,0000 га, в тому числі: 2,0000 га ріллі, із цільовим призначенням – для ведення особистого селянського господарства.

2. Розроблений проект землеустрою щодо відведення земельної ділянки у власність підлягає погодженню та затвердженню відповідно до вимог чинного законодавства.

3. Керівнику відділу Держгеокадастру в Олександрівському районі при надходженні проекту землеустрою щодо відведення земельної ділянки у власність забезпечити в установленому законодавством порядку:

3.1. погодження проекту землеустрою щодо відведення земельної ділянки у власність;

3.2. реєстрацію земельної ділянки у Державному земельному кадастрі.

4. Контроль за виконанням цього наказу залишаю за собою.

В.о. начальника
Головного управління

Пінчовський А.В.

Головне управління Держгеокадастру у Кіровоградській області
11-2785/14-16-СГ від 05.04.2016





ДЕРЖАВНА СЛУЖБА УКРАЇНИ З ПИТАНЬ ГЕОДЕЗІЇ, КАРТОГРАФІЇ ТА
КАДАСТРУ

Головне управління Держгеокадастру у Кіровоградській області

вул. Академіка Корольова, 26; м. Кіровоград, 25030, тел. (0522) 34-61-44, факс 34-61-39

E-mail: kirovohrad@land.gov.ua Код СДРПОУ 39767636

05.04.2016 11-2786/14-16-СГ **НАКАЗ**

**Про надання дозволу на
розроблення документації
із землеустрою**

Відповідно до статей 15¹, 116, 118, 121 та 122 Земельного кодексу України, Положення про Головне управління Держгеокадастру у Кіровоградській області, затвердженого наказом Держгеокадастру від 03.03.2015 № 20,

НАКАЗУЮ:

1. Надати Татарку Павлу Івановичу дозвіл на розроблення проекту землеустрою щодо відведення земельної ділянки у власність із земель сільськогосподарського призначення державної власності, що перебувають у запасі, розташованої на території Родниківської сільської ради Олександрівського району Кіровоградської області. Орієнтовний розмір земельної ділянки 2,0000 га, в тому числі: 2,0000 га ріллі, із цільовим призначенням – для ведення особистого селянського господарства.

2. Розроблений проект землеустрою щодо відведення земельної ділянки у власність підлягає погодженню та затвердженню відповідно до вимог чинного законодавства.

3. Керівнику відділу Держгеокадастру в Олександрівському районі при надходженні проекту землеустрою щодо відведення земельної ділянки у власність забезпечити в установленому законодавством порядку:

3.1. погодження проекту землеустрою щодо відведення земельної ділянки у власність;

3.2. реєстрацію земельної ділянки у Державному земельному кадастрі.

4. Контроль за виконанням цього наказу залишаю за собою.

В.о. начальника
Головного управління

ПІНЬКОВСЬКИЙ А.В.

Головне управління Держгеокадастру у Кіровоградській області
11-2786/14-16-СГ від 05.04.2016





ДЕРЖАВНА СЛУЖБА УКРАЇНИ З ПИТАНЬ ГЕОДЕЗІЇ, КАРТОГРАФІЇ ТА
КАДАСТРУ

Головне управління Держгеокадастру у Кіровоградській області

вул. Академіка Корольова, 26, м. Кіровоград, 25030, тел. (0522) 34-61-44, факс 34-61-39
E-mail: kirovohrad@land.gov.ua Код ЄДРПОУ 39767636

05.04.2016 11-2787/14-16-СГ **НАКАЗ**

**Про надання дозволу на
розроблення документації
із землеустрою**

Відповідно до статей 15¹, 116, 118, 121 та 122 Земельного кодексу України, Положення про Головне управління Держгеокадастру у Кіровоградській області, затвердженого наказом Держгеокадастру від 03.03.2015 № 20,

НАКАЗУЮ:

1. Надати Жуку Сергію Олександровичу дозвіл на розроблення проекту землеустрою щодо відведення земельної ділянки у власність із земель сільськогосподарського призначення державної власності, що перебувають у запасі, розташованої на території Родниківської сільської ради Олександрівського району Кіровоградської області. Орієнтовний розмір земельної ділянки 2,0000 га, в тому числі: 2,0000 га ріллі, із цільовим призначенням – для ведення особистого селянського господарства.

2. Розроблений проект землеустрою щодо відведення земельної ділянки у власність підлягає погодженню та затвердженню відповідно до вимог чинного законодавства.

3. Керівнику відділу Держгеокадастру в Олександрівському районі при надходженні проекту землеустрою щодо відведення земельної ділянки у власність забезпечити в установленому законодавством порядку:

3.1. погодження проекту землеустрою щодо відведення земельної ділянки у власність;

3.2. реєстрацію земельної ділянки у Державному земельному кадастрі.

4. Контроль за виконанням цього наказу залишаю за собою.

В.о. начальника
Головного управління

Пінковський А.В.

Головне управління Держгеокадастру у Кіровоградській області
11-2787/14-16-СГ від 05.04.2016





ДЕРЖАВНА СЛУЖБА УКРАЇНИ З ПИТАНЬ ГЕОДЕЗІЇ, КАРТОГРАФІЇ ТА
КАДАСТРУ

Головне управління Держгеокадастру у Кіровоградській області

вул. Академіка Корольова, 26, м. Кіровоград, 25030, тел. (0522) 34-61-44, факс 34-61-39

E-mail: kirovohrad@land.gov.ua Код ЄДРПОУ 39767636

05.04.2016 11-2788/14-16-СГ **НАКАЗ**

**Про надання дозволу на
розроблення документації
із землеустрою**

Відповідно до статей 15¹, 116, 118, 121 та 122 Земельного кодексу України, Положення про Головне управління Держгеокадастру у Кіровоградській області, затвердженого наказом Держгеокадастру від 03.03.2015 № 20,

НАКАЗУЮ:

1. Надати Федієнку Роману В'ячеславовичу дозвіл на розроблення проекту землеустрою щодо відведення земельної ділянки у власність із земель сільськогосподарського призначення державної власності, що перебувають у запасі, розташованої на території Родниківської сільської ради Олександрівського району Кіровоградської області. Орієнтовний розмір земельної ділянки 2,0000 га, в тому числі: 2,0000 га ріллі, із цільовим призначенням – для ведення особистого селянського господарства.

2. Розроблений проект землеустрою щодо відведення земельної ділянки у власність підлягає погодженню та затвердженню відповідно до вимог чинного законодавства.

3. Керівнику відділу Держгеокадастру в Олександрівському районі при надходженні проекту землеустрою щодо відведення земельної ділянки у власність забезпечити в установленому законодавством порядку:

3.1. погодження проекту землеустрою щодо відведення земельної ділянки у власність;

3.2. реєстрацію земельної ділянки у Державному земельному кадастрі.

4. Контроль за виконанням цього наказу залишаю за собою.

В.о. начальника
Головного управління

Піньковський А.В.

Головне управління Держгеокадастру у Кіровоградській області
11-2788/14-16-СГ від 05.04.2016





ДЕРЖАВНА СЛУЖБА УКРАЇНИ З ПИТАНЬ ГЕОДЕЗІЇ, КАРТОГРАФІЇ ТА
КАДАСТРУ

Головне управління Держгеокадастру у Кіровоградській області

вул.Академіка Корольова, 26, м.Кіровоград, 25030, тел.(0522) 34-61-44, факс 34-61-39

E-mail:kirovohrad@land.gov.ua Код ЄДРПОУ 39767636

05.04.2016 11-2789/14-16-СГ **НАКАЗ**

**Про надання дозволу на
розроблення документації
із землеустрою**

Відповідно до статей 15¹, 116, 118, 121 та 122 Земельного кодексу України, Положення про Головне управління Держгеокадастру у Кіровоградській області, затвердженого наказом Держгеокадастру від 03.03.2015 № 20,

НАКАЗУЮ:

1. Надати Борейку Володимирі Володимировичу дозвіл на розроблення проекту землеустрою щодо відведення земельної ділянки у власність із земель сільськогосподарського призначення державної власності, що перебувають у запасі, розташованої на території Родниківської сільської ради Олександрівського району Кіровоградської області. Орієнтовний розмір земельної ділянки 2,0000 га, в тому числі: 2,0000 га ріллі, із цільовим призначенням – для ведення особистого селянського господарства.

2. Розроблений проект землеустрою щодо відведення земельної ділянки у власність підлягає погодженню та затвердженню відповідно до вимог чинного законодавства.

3. Керівнику відділу Держгеокадастру в Олександрівському районі при надходженні проекту землеустрою щодо відведення земельної ділянки у власність забезпечити в установленому законодавством порядку:

3.1. погодження проекту землеустрою щодо відведення земельної ділянки у власність;

3.2. реєстрацію земельної ділянки у Державному земельному кадастрі.

4. Контроль за виконанням цього наказу залишаю за собою.

В.о. начальника
Головного управління

Піньковський А.В.

Головне управління Держгеокадастру у Кіровоградській області
11-2789/14-16-СГ від 05.04.2016





**ДЕРЖАВНА СЛУЖБА УКРАЇНИ З ПИТАНЬ ГЕОДЕЗІЇ, КАРТОГРАФІЇ ТА
КАДАСТРУ**

Головне управління Держгеокадастру у Кіровоградській області

вул. Академіка Корольова, 26, м. Кіровоград, 25030, тел. (0522) 34-61-44, факс 34-61-39

E-mail: kirovohrad@land.gov.ua Код ЄДРПОУ 39767636

05.04.2016 11-2790/14-16-СГ **НАКАЗ**

**Про надання дозволу на
розроблення документації
із землеустрою**

Відповідно до статей 15¹, 116, 118, 121, 122 та 186 Земельного кодексу України, Положення про Головне управління Держгеокадастру у Кіровоградській області, затвердженого наказом Держгеокадастру від 03.03.2015 № 20.

НАКАЗУЮ:

1. Надати Свиначуку Руслану Валерійовичу дозвіл на розроблення проекту землеустрою щодо відведення земельної ділянки у власність із земель сільськогосподарського призначення державної власності, що перебувають у запасі, розташованої на території Олександрівського району Родниківської сільської ради. Орієнтовний розмір земельної ділянки 2,0000 га, у тому числі: 2,0000 га – рілля, із цільовим призначенням – для ведення особистого селянського господарства.

2. Розроблений проект землеустрою щодо відведення земельної ділянки у власність підлягає погодженню та затвердженню відповідно до вимог чинного законодавства.

3. Керівнику відділу Держгеокадастру в Олександрівському районі при надходженні проекту землеустрою щодо відведення земельної ділянки у власність забезпечити в установленому законодавством порядку:

3.1. погодження проекту землеустрою щодо відведення земельної ділянки у власність;

3.2. реєстрацію земельної ділянки у Державному земельному кадастрі.

4. Контроль за виконанням цього наказу залишаю за собою.

В.о. начальника
Головного управління

Піньковський А.В.

Головне управління Держгеокадастру у Кіровоградській області
11-2790/14-16-СГ від 05.04.2016





**ДЕРЖАВНА СЛУЖБА УКРАЇНИ З ПИТАНЬ ГЕОДЕЗІЇ, КАРТОГРАФІЇ ТА
КАДАСТРУ**

Головне управління Держгеокадастру у Кіровоградській області

вул. Академіка Корольова, 26, м. Кіровоград, 25030, тел. (0522) 34-61-44, факс 34-61-39

E-mail: kirovohrad@land.gov.ua Код ЄДРПОУ 39767636

05.04.2016 11-2791/14-16-СГ **НАКАЗ**

**Про надання дозволу на
розроблення документації
із землеустрою**

Відповідно до статей 15¹, 116, 118, 121, 122 та 186 Земельного кодексу України, Положення про Головне управління Держгеокадастру у Кіровоградській області, затвердженого наказом Держгеокадастру від 03.03.2015 № 20.

НАКАЗУЮ:

1. Надати Ковтуну Олександровичу дозвіл на розроблення проекту землеустрою щодо відведення земельної ділянки у власність із земель сільськогосподарського призначення державної власності, що перебувають у запасі, розташованої на території Олександрівського району Родниківської сільської ради. Орієнтовний розмір земельної ділянки 2,0000 га, у тому числі: 2,0000 га – рілля, із цільовим призначенням – для ведення особистого селянського господарства.

2. Розроблений проект землеустрою щодо відведення земельної ділянки у власність підлягає погодженню та затвердженню відповідно до вимог чинного законодавства.

3. Керівнику відділу Держгеокадастру в Олександрівському районі при надходженні проекту землеустрою щодо відведення земельної ділянки у власність забезпечити в установленому законодавством порядку:

3.1. погодження проекту землеустрою щодо відведення земельної ділянки у власність;

3.2. реєстрацію земельної ділянки у Державному земельному кадастрі.

4. Контроль за виконанням цього наказу залишаю за собою.

В.о. начальника
Головного управління

Пінчовський А.В.





ДЕРЖАВНА СЛУЖБА УКРАЇНИ З ПИТАНЬ ГЕОДЕЗІЇ, КАРТОГРАФІЇ ТА
КАДАСТРУ

Головне управління Держгеокадастру у Кіровоградській області

вул. Академіка Корольова, 26, м. Кіровоград, 25030, тел. (0522) 34-61-44, факс 34-61-39

E-mail: kirovohrad@land.gov.ua Код ЄДРПОУ 39767636

05.04.2016 11-2792/14-16-СГ **НАКАЗ**

**Про надання дозволу на
розроблення документації
із землеустрою**

Відповідно до статей 15¹, 116, 118, 121, 122 та 186 Земельного кодексу України, Положення про Головне управління Держгеокадастру у Кіровоградській області, затвердженого наказом Держгеокадастру від 03.03.2015 № 20.

НАКАЗУЮ:

1. Надати Корінному Сергію Сергійовичу дозвіл на розроблення проекту землеустрою щодо відведення земельної ділянки у власність із земель сільськогосподарського призначення державної власності, що перебувають у запасі, розташованої на території Олександрівського району Родниківської сільської ради. Орієнтовний розмір земельної ділянки 2,0000 га, у тому числі: 2,0000 га – рілля, із цільовим призначенням – для ведення особистого селянського господарства.

2. Розроблений проект землеустрою щодо відведення земельної ділянки у власність підлягає погодженню та затвердженню відповідно до вимог чинного законодавства.

3. Керівнику відділу Держгеокадастру в Олександрівському районі при надходженні проекту землеустрою щодо відведення земельної ділянки у власність забезпечити в установленому законодавством порядку:

3.1. погодження проекту землеустрою щодо відведення земельної ділянки у власність;

3.2. реєстрацію земельної ділянки у Державному земельному кадастрі.

4. Контроль за виконанням цього наказу залишаю за собою.

В.о. начальника
Головного управління

Піньковський А.В.

Головне управління Держгеокадастру у Кіровоградській області
11-2792/14-16-СГ від 05.04.2016





ДЕРЖАВНА СЛУЖБА УКРАЇНИ З ПИТАНЬ ГЕОДЕЗІЇ, КАРТОГРАФІЇ ТА
КАДАСТРУ

Головне управління Держгеокадастру у Кіровоградській області

вул.Академіка Корольова, 26, м.Кіровоград, 25030, тел.(0522) 34-61-44, факс 34-61-39.

E-mail:kirovohrad@land.gov.uaКод ЄДРПОУ 39767636

05.04.2016 11-2793/14-16-СГ **НАКАЗ**

**Про надання дозволу на
розроблення документації
із землеустрою**

Відповідно до статей 15¹, 116, 118, 121, 122 та 186 Земельного кодексу України, Положення про Головне управління Держгеокадастру у Кіровоградській області, затвердженого наказом Держгеокадастру від 03.03.2015 № 20.

НАКАЗУЮ:

1. Надати Шаповалу Євгенію Анатолійовичу дозвіл на розроблення проекту землеустрою щодо відведення земельної ділянки у власність із земель сільськогосподарського призначення державної власності, що перебувають у запасі, розташованої на території Олександрівського району Родниківської сільської ради. Орієнтовний розмір земельної ділянки 2,0000 га, у тому числі: 2,0000 га – рілля, із цільовим призначенням – для ведення особистого селянського господарства.

2. Розроблений проект землеустрою щодо відведення земельної ділянки у власність підлягає погодженню та затвердженню відповідно до вимог чинного законодавства.

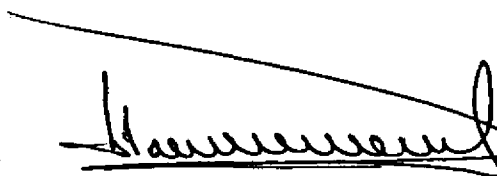
3. Керівнику відділу Держгеокадастру в Олександрівському районі при надходженні проекту землеустрою щодо відведення земельної ділянки у власність забезпечити в установленому законодавством порядку:

3.1. погодження проекту землеустрою щодо відведення земельної ділянки у власність ;

3.2. реєстрацію земельної ділянки у Державному земельному кадастрі.

4. Контроль за виконанням цього наказу залишаю за собою.

В.о. начальника
Головного управління


Піньковський А.В.





ДЕРЖАВНА СЛУЖБА УКРАЇНИ З ПИТАНЬ ГЕОДЕЗІЇ, КАРТОГРАФІЇ ТА
КАДАСТРУ

Головне управління Держгеокадастру у Кіровоградській області

вул.Академіка Корольова, 26, м.Кіровоград, 25030, тел.(0522) 34-61-44, факс 34-61-39

E-mail:kirovohrad@land.gov.ua Код ЄДРПОУ 39767636

05.04.2016 11-2794/14-16-СГ **НАКАЗ**

**Про надання дозволу на
розроблення документації
із землеустрою**

Відповідно до статей 15¹, 116, 118, 121 та 122 Земельного кодексу України, Положення про Головне управління Держгеокадастру у Кіровоградській області, затвердженого наказом Держгеокадастру від 03.03.2015 № 20,

НАКАЗУЮ:

1. Надати Онопрійчуку Андрію Ігоровичу дозвіл на розроблення проекту землеустрою щодо відведення земельної ділянки у власність із земель сільськогосподарського призначення державної власності, що перебувають у запасі, розташованої на території Родниківської сільської ради Олександрівського району Кіровоградської області. Орієнтовний розмір земельної ділянки 2,0000 га, в тому числі: 2,0000 га ріллі, із цільовим призначенням – для ведення особистого селянського господарства.

2. Розроблений проект землеустрою щодо відведення земельної ділянки у власність підлягає погодженню та затвердженню відповідно до вимог чинного законодавства.

3. Керівнику відділу Держгеокадастру в Олександрівському районі при надходженні проекту землеустрою щодо відведення земельної ділянки у власність забезпечити в установленому законодавством порядку:

3.1. погодження проекту землеустрою щодо відведення земельної ділянки у власність;

3.2. реєстрацію земельної ділянки у Державному земельному кадастрі.

4. Контроль за виконанням цього наказу залишаю за собою.

В.о. начальника
Головного управління

Пінковський А.В.

Головне управління Держгеокадастру у Кіровоградській області
11-2794/14-16-СГ від 05.04.2016





ДЕРЖАВНА СЛУЖБА УКРАЇНИ З ПИТАНЬ ГЕОДЕЗІЇ, КАРТОГРАФІЇ ТА
КАДАСТРУ

Головне управління Держгеокадастру у Кіровоградській області

вул.Академіка Корольова, 26, м.Кіровоград, 25030, тел.(0522) 34-61-44, факс 34-61-39

E-mail:kirovohrad@land.gov.ua Код ЄДРПОУ 39767636

05.04.2016 11-2795/14-16-СГ **НАКАЗ**

**Про надання дозволу на
розроблення документації
із землеустрою**

Відповідно до статей 15¹, 116, 118, 121 та 122 Земельного кодексу України, Положення про Головне управління Держгеокадастру у Кіровоградській області, затвердженого наказом Держгеокадастру від 03.03.2015 № 20,

НАКАЗУЮ:

1. Надати Цуркану Олександрові Володимировичу дозвіл на розроблення проекту землеустрою щодо відведення земельної ділянки у власність із земель сільськогосподарського призначення державної власності, що перебувають у запасі, розташованої на території Родниківської сільської ради Олександрівського району Кіровоградської області. Орієнтовний розмір земельної ділянки 2,0000 га, в тому числі: 2,0000 га ріллі, із цільовим призначенням – для ведення особистого селянського господарства.

2. Розроблений проект землеустрою щодо відведення земельної ділянки у власність підлягає погодженню та затвердженню відповідно до вимог чинного законодавства.

3. Керівнику відділу Держгеокадастру в Олександрівському районі при надходженні проекту землеустрою щодо відведення земельної ділянки у власність забезпечити в установленому законодавством порядку:

3.1. погодження проекту землеустрою щодо відведення земельної ділянки у власність;

3.2. реєстрацію земельної ділянки у Державному земельному кадастрі.

4. Контроль за виконанням цього наказу залишаю за собою.

В.о. начальника
Головного управління

ПІНЬКОВСЬКИЙ А.В.

Головне управління Держгеокадастру у Кіровоградській області
11-2795/14-16-СГ від 05.04.2016





ДЕРЖАВНА СЛУЖБА УКРАЇНИ З ПИТАНЬ ГЕОДЕЗІЇ, КАРТОГРАФІЇ ТА
КАДАСТРУ

Головне управління Держгеокадастру у Кіровоградській області

вул. Академіка Корольова, 26, м. Кіровоград, 25030, тел. (0522) 34-61-44, факс 34-61-39
E-mail: kirovohrad@land.gov.ua Код ЄДРПОУ 39767636

05.04.2016 11-2796/14-16-СГ **НАКАЗ**

**Про надання дозволу на
розроблення документації
із землеустрою**

Відповідно до статей 15¹, 116, 118, 121 та 122 Земельного кодексу України, Положення про Головне управління Держгеокадастру у Кіровоградській області, затвердженого наказом Держгеокадастру від 03.03.2015 № 20,

НАКАЗУЮ:

1. Надати Бондаренку Дмитру Олександровичу дозвіл на розроблення проекту землеустрою щодо відведення земельної ділянки у власність із земель сільськогосподарського призначення державної власності, що перебувають у запасі, розташованої на території Родниківської сільської ради Олександрівського району Кіровоградської області. Орієнтовний розмір земельної ділянки 2,0000 га, в тому числі: 2,0000 га ріллі, із цільовим призначенням – для ведення особистого селянського господарства.

2. Розроблений проект землеустрою щодо відведення земельної ділянки у власність підлягає погодженню та затвердженню відповідно до вимог чинного законодавства.

3. Керівнику відділу Держгеокадастру в Олександрівському районі при надходженні проекту землеустрою щодо відведення земельної ділянки у власність забезпечити в установленому законодавством порядку:

3.1. погодження проекту землеустрою щодо відведення земельної ділянки у власність;

3.2. реєстрацію земельної ділянки у Державному земельному кадастрі.

4. Контроль за виконанням цього наказу залишаю за собою.

В.о. начальника
Головного управління

Піньковський А.В.

Головне управління Держгеокадастру у Кіровоградській області
11-2796/14-16-СГ від 05.04.2016





**ДЕРЖАВНА СЛУЖБА УКРАЇНИ З ПИТАНЬ ГЕОДЕЗІЇ, КАРТОГРАФІЇ ТА
КАДАСТРУ**

Головне управління Держгеокадастру у Кіровоградській області

вул. Академіка Корольова, 26, м. Кіровоград, 25030, тел. (0522) 34-61-44, факс 34-61-39

E-mail: kirovohrad@land.gov.ua Код ЄДРПОУ 39767636

05.04.2016 11-2797/14-16-СГ **НАКАЗ**

**Про надання дозволу на
розроблення документації
із землеустрою**

Відповідно до статей 15¹, 116, 118, 121 та 122 Земельного кодексу України, Положення про Головне управління Держгеокадастру у Кіровоградській області, затвердженого наказом Держгеокадастру від 03.03.2015 № 20,

НАКАЗУЮ:

1. Надати Левашову Олегу Вікторовичу дозвіл на розроблення проекту землеустрою щодо відведення земельної ділянки у власність із земель сільськогосподарського призначення державної власності, що перебувають у запасі, розташованої на території Родниківської сільської ради Олександрівського району Кіровоградської області. Орієнтовний розмір земельної ділянки 2,0000 га, в тому числі: 2,0000 га ріллі із цільовим призначенням – для ведення особистого селянського господарства.

2. Розроблений проект землеустрою щодо відведення земельної ділянки у власність підлягає погодженню та затвердженню відповідно до вимог чинного законодавства.

3. Керівнику відділу Держгеокадастру в Олександрівському районі при надходженні проекту землеустрою щодо відведення земельної ділянки у власність забезпечити в установленому законодавством порядку:

3.1. погодження проекту землеустрою щодо відведення земельної ділянки у власність;

3.2. реєстрацію земельної ділянки у Державному земельному кадастрі.

4. Контроль за виконанням цього наказу залишаю за собою.

В.о. начальника
Головного управління

Піньковський А.В.

Головне управління Держгеокадастру у Кіровоградській області
11-2797/14-16-СГ від 05.04.2016





ДЕРЖАВНА СЛУЖБА УКРАЇНИ З ПИТАНЬ ГЕОДЕЗІЇ, КАРТОГРАФІЇ ТА
КАДАСТРУ

Головне управління Держгеокадастру у Кіровоградській області

вул. Академіка Корольова, 26, м. Кіровоград, 25030, тел. (0522) 34-61-44, факс 34-61-39

E-mail: kirovohrad@land.gov.ua Код ЄДРПОУ 39767636

05.04.2016 11-2798/14-16-СГ НАКАЗ

**Про надання дозволу на
розроблення документації
із землеустрою**

Відповідно до статей 15¹, 116, 118, 121 та 122 Земельного кодексу України, Положення про Головне управління Держгеокадастру у Кіровоградській області, затвердженого наказом Держгеокадастру від 03.03.2015 № 20,

НАКАЗУЮ:

1. Надати Цейку Володимирі Володимировичу дозвіл на розроблення проекту землеустрою щодо відведення земельної ділянки у власність із земель сільськогосподарського призначення державної власності, що перебувають у запасі, розташованої на території Родниківської сільської ради Олександрівського району Кіровоградської області. Орієнтовний розмір земельної ділянки 2,0000 га, в тому числі: 2,0000 га ріллі, із цільовим призначенням – для ведення особистого селянського господарства.

2. Розроблений проект землеустрою щодо відведення земельної ділянки у власність підлягає погодженню та затвердженню відповідно до вимог чинного законодавства.

3. Керівнику відділу Держгеокадастру в Олександрівському районі при надходженні проекту землеустрою щодо відведення земельної ділянки у власність забезпечити в установленому законодавством порядку:

3.1. погодження проекту землеустрою щодо відведення земельної ділянки у власність;

3.2. реєстрацію земельної ділянки у Державному земельному кадастрі.

4. Контроль за виконанням цього наказу залишаю за собою.

В.о. начальника
Головного управління

Піньковський А.В.

Головне управління Держгеокадастру у Кіровоградській області
11-2798/14-16-СГ від 05.04.2016





ДЕРЖАВНА СЛУЖБА УКРАЇНИ З ПИТАНЬ ГЕОДЕЗІЇ, КАРТОГРАФІЇ ТА
КАДАСТРУ

Головне управління Держгеокадастру у Кіровоградській області

вул. Академіка Корольова, 26, м. Кіровоград, 25030, тел. (0522) 34-61-44, факс 34-61-39
E-mail: kirovohrad@land.gov.ua Код ЄДРПОУ 39767636

05.04.2016 11-2799/14-16-СГ **НАКАЗ**

**Про надання дозволу на
розроблення документації
із землеустрою**

Відповідно до статей 15¹, 116, 118, 121 та 122 Земельного кодексу України, Положення про Головне управління Держгеокадастру у Кіровоградській області, затвердженого наказом Держгеокадастру від 03.03.2015 № 20,

НАКАЗУЮ:

1. Надати Євдокименку Богдану Сергійовичу дозвіл на розроблення проекту землеустрою щодо відведення земельної ділянки у власність із земель сільськогосподарського призначення державної власності, що перебувають у запасі, розташованої на території Родниківської сільської ради Олександрівського району Кіровоградської області. Орієнтовний розмір земельної ділянки 2,0000 га, в тому числі: 2,0000 га ріллі, із цільовим призначенням – для ведення особистого селянського господарства.

2. Розроблений проект землеустрою щодо відведення земельної ділянки у власність підлягає погодженню та затвердженню відповідно до вимог чинного законодавства.

3. Керівнику відділу Держгеокадастру в Олександрівському районі при надходженні проекту землеустрою щодо відведення земельної ділянки у власність забезпечити в установленому законодавством порядку:

3.1. погодження проекту землеустрою щодо відведення земельної ділянки у власність;

3.2. реєстрацію земельної ділянки у Державному земельному кадастрі.

4. Контроль за виконанням цього наказу залишаю за собою.

В.о. начальника
Головного управління

Піньковський А.В.

Головне управління Держгеокадастру у Кіровоградській області
11-2799/14-16-СГ від 05.04.2016





ДЕРЖАВНА СЛУЖБА УКРАЇНИ З ПИТАНЬ ГЕОДЕЗІЇ, КАРТОГРАФІЇ ТА
КАДАСТРУ

Головне управління Держгеокадастру у Кіровоградській області

вул. Академіка Корольова, 26, м. Кіровоград, 25030, тел.(0522) 34-61-44, факс 34-61-39

E-mail: kirovohrad@land.gov.ua Код ЄДРПОУ 39767636

05.04.2016 11-2800/14-16-~~НАКАЗ~~

**Про надання дозволу на
розроблення документації
із землеустрою**

Відповідно до статей 15¹, 116, 118, 121 та 122 Земельного кодексу України, Положення про Головне управління Держгеокадастру у Кіровоградській області, затвердженого наказом Держгеокадастру від 03.03.2015 № 20,

НАКАЗУЮ:

1. Надати Борисенку Олександрю Олексійовичу дозвіл на розроблення проекту землеустрою щодо відведення земельної ділянки у власність із земель сільськогосподарського призначення державної власності, що перебувають у запасі, розташованої на території Родниківської сільської ради, Олександрівського району, Кіровоградської області. Орієнтовний розмір земельної ділянки 2,0000 га - ріллі, із цільовим призначенням – для ведення особистого селянського господарства.

2. Розроблений проект землеустрою щодо відведення земельної ділянки у власність підлягає погодженню та затвердженню відповідно до вимог чинного законодавства.

3. Керівнику відділу Держгеокадастру в Олександрівському районі при надходженні проекту землеустрою щодо відведення земельної ділянки у власність забезпечити в установленому законодавством порядку:

3.1. погодження проекту землеустрою щодо відведення земельної ділянки у власність;

3.2. реєстрацію земельної ділянки у Державному земельному кадастрі.

4. Контроль за виконанням цього наказу залишаю за собою.

В.о. начальника
Головного управління

Піньковський А.В.





ДЕРЖАВНА СЛУЖБА УКРАЇНИ З ПИТАНЬ ГЕОДЕЗІЇ, КАРТОГРАФІЇ ТА
КАДАСТРУ

Головне управління Держгеокадастру у Кіровоградській області

вул. Академіка Корольова, 26, м. Кіровоград, 25030, тел. (0522) 34-61-44, факс 34-61-39

E-mail: kirovohrad@land.gov.ua Код ЄДРПОУ 39767636

05.04.2016 11-2801/14-16-СГ НАКАЗ

**Про надання дозволу на
розроблення документації
із землеустрою**

Відповідно до статей 15¹, 116, 118, 121 та 122 Земельного кодексу України, Положення про Головне управління Держгеокадастру у Кіровоградській області, затвердженого наказом Держгеокадастру від 03.03.2015 № 20,

НАКАЗУЮ:

1. Надати Самбіру Валентину Івановичу дозвіл на розроблення проекту землеустрою щодо відведення земельної ділянки у власність із земель сільськогосподарського призначення державної власності, що перебувають у запасі, розташованої на території Родниківської сільської ради, Олександрівського району, Кіровоградської області. Орієнтовний розмір земельної ділянки 2,0000 га - ріллі, із цільовим призначенням – для ведення особистого селянського господарства.

2. Розроблений проект землеустрою щодо відведення земельної ділянки у власність підлягає погодженню та затвердженню відповідно до вимог чинного законодавства.

3. Керівнику відділу Держгеокадастру в Олександрівському районі при надходженні проекту землеустрою щодо відведення земельної ділянки у власність забезпечити в установленому законодавством порядку:

3.1. погодження проекту землеустрою щодо відведення земельної ділянки у власність;

3.2. реєстрацію земельної ділянки у Державному земельному кадастрі.

4. Контроль за виконанням цього наказу залишаю за собою.

В.о. начальника
Головного управління

Піньковський А.В.





ДЕРЖАВНА СЛУЖБА УКРАЇНИ З ПИТАНЬ ГЕОДЕЗІЇ, КАРТОГРАФІЇ ТА
КАДАСТРУ

Головне управління Держгеокадастру у Кіровоградській області

вул. Академіка Корольова, 26, м. Кіровоград, 25030, тел.(0522) 34-61-44, факс 34-61-39

E-mail:kirovohrad@land.gov.ua Код ЄДРПОУ 39767636

05.04.2016 11-2802/14-16 **НАКАЗ**

**Про надання дозволу на
розроблення документації
із землеустрою**

Відповідно до статей 15¹, 116, 118, 121 та 122 Земельного кодексу України, Положення про Головне управління Держгеокадастру у Кіровоградській області, затвердженого наказом Держгеокадастру від 03.03.2015 № 20,

НАКАЗУЮ:

1. Надати Слівку Ігорю Сергійовичу дозвіл на розроблення проекту землеустрою щодо відведення земельної ділянки у власність із земель сільськогосподарського призначення державної власності, що перебувають у запасі, розташованої на території Родниківської сільської ради, Олександрівського району, Кіровоградської області. Орієнтовний розмір земельної ділянки 2,0000 га - ріллі, із цільовим призначенням – для ведення особистого селянського господарства.

2. Розроблений проект землеустрою щодо відведення земельної ділянки у власність підлягає погодженню та затвердженню відповідно до вимог чинного законодавства.

3. Керівнику відділу Держгеокадастру в Олександрівському районі при надходженні проекту землеустрою щодо відведення земельної ділянки у власність забезпечити в установленому законодавством порядку:

3.1. погодження проекту землеустрою щодо відведення земельної ділянки у власність;

3.2. реєстрацію земельної ділянки у Державному земельному кадастрі.

4. Контроль за виконанням цього наказу залишаю за собою.

В.о. начальника
Головного управління

Піньковський А.В.





ДЕРЖАВНА СЛУЖБА УКРАЇНИ З ПИТАНЬ ГЕОДЕЗІЇ, КАРТОГРАФІЇ ТА
КАДАСТРУ

Головне управління Держгеокадастру у Кіровоградській області

вул. Академіка Корольова, 26, м. Кіровоград, 25030, тел.(0522) 34-61-44, факс 34-61-39

E-mail:kirovohrad@land.gov.ua Код ЄДРПОУ 39767636

05.04.2016 11-2803/14-16-СГ **НАКАЗ**

**Про надання дозволу на
розроблення документації
із землеустрою**

Відповідно до статей 15¹, 116, 118, 121 та 122 Земельного кодексу України, Положення про Головне управління Держгеокадастру у Кіровоградській області, затвердженого наказом Держгеокадастру від 03.03.2015 № 20,

НАКАЗУЮ:

1. Надати Карпенку Антону Володимировичу дозвіл на розроблення проекту землеустрою щодо відведення земельної ділянки у власність із земель сільськогосподарського призначення державної власності, що перебувають у запасі, розташованої на території Родниківської сільської ради, Олександрівського району, Кіровоградської області. Орієнтовний розмір земельної ділянки 2,0000 га - ріллі, із цільовим призначенням – для ведення особистого селянського господарства.

2. Розроблений проект землеустрою щодо відведення земельної ділянки у власність підлягає погодженню та затвердженню відповідно до вимог чинного законодавства.

3. Керівнику відділу Держгеокадастру в Олександрівському районі при надходженні проекту землеустрою щодо відведення земельної ділянки у власність забезпечити в установленому законодавством порядку:

3.1. погодження проекту землеустрою щодо відведення земельної ділянки у власність;

3.2. реєстрацію земельної ділянки у Державному земельному кадастрі.

4. Контроль за виконанням цього наказу залишаю за собою.

В.о. начальника
Головного управління

Піньковський А.В.





ДЕРЖАВНА СЛУЖБА УКРАЇНИ З ПИТАНЬ ГЕОДЕЗІЇ, КАРТОГРАФІЇ ТА
КАДАСТРУ

Головне управління Держгеокадастру у Кіровоградській області

вул. Академіка Корольова, 26, м. Кіровоград, 25030, тел.(0522) 34-61-44, факс 34-61-39

E-mail:kirovohrad@land.gov.ua Код ЄДРПОУ 39767636

05.04.2016 11-2804/14-16-СГ НАКАЗ

**Про надання дозволу на
розроблення документації
із землеустрою**

Відповідно до статей 15¹, 116, 118, 121 та 122 Земельного кодексу України, Положення про Головне управління Держгеокадастру у Кіровоградській області, затвердженого наказом Держгеокадастру від 03.03.2015 № 20,

НАКАЗУЮ:

1. Надати Гаршану Артему Миколайовичу дозвіл на розроблення проекту землеустрою щодо відведення земельної ділянки у власність із земель сільськогосподарського призначення державної власності, що перебувають у запасі, розташованої на території Родниківської сільської ради, Олександрівського району, Кіровоградської області. Орієнтовний розмір земельної ділянки 2,0000 га - ріллі, із цільовим призначенням – для ведення особистого селянського господарства.

2. Розроблений проект землеустрою щодо відведення земельної ділянки у власність підлягає погодженню та затвердженню відповідно до вимог чинного законодавства.

3. Керівнику відділу Держгеокадастру в Олександрівському районі при надходженні проекту землеустрою щодо відведення земельної ділянки у власність забезпечити в установленому законодавством порядку:

3.1. погодження проекту землеустрою щодо відведення земельної ділянки у власність;

3.2. реєстрацію земельної ділянки у Державному земельному кадастрі.

4. Контроль за виконанням цього наказу залишаю за собою.

В.о. начальника
Головного управління

Піньковський А.В.





ДЕРЖАВНА СЛУЖБА УКРАЇНИ З ПИТАНЬ ГЕОДЕЗІЇ, КАРТОГРАФІЇ ТА
КАДАСТРУ

Головне управління Держгеокадастру у Кіровоградській області

вул. Академіка Корольова, 26, м. Кіровоград, 25030, тел.(0522) 34-61-44, факс 34-61-39

E-mail:kirovohrad@land.gov.ua Код ЄДРПОУ 39767636

05.04.2016 11-2805/14-16-СГ **НАКАЗ**

**Про надання дозволу на
розроблення документації
із землеустрою**

Відповідно до статей 15¹, 116, 118, 121 та 122 Земельного кодексу України, Положення про Головне управління Держгеокадастру у Кіровоградській області, затвердженого наказом Держгеокадастру від 03.03.2015 № 20,

НАКАЗУЮ:

1. Надати Фоменку Ігорю Олександровичу дозвіл на розроблення проекту землеустрою щодо відведення земельної ділянки у власність із земель сільськогосподарського призначення, державної власності, що перебувають у запасі, розташовані на території Родниківської сільської ради, Олександрівського району, Кіровоградської області. Орієнтовний розмір земельної ділянки 2,0000 га - ріллі, із цільовим призначенням – для ведення особистого селянського господарства.

2. Розроблений проект землеустрою щодо відведення земельної ділянки у власність підлягає погодженню та затвердженню відповідно до вимог чинного законодавства.

3. Керівнику відділу Держгеокадастру в Олександрівському районі при надходженні проекту землеустрою щодо відведення земельної ділянки у власність забезпечити в установленому законодавством порядку:

3.1. погодження проекту землеустрою щодо відведення земельної ділянки у власність;

3.2. реєстрацію земельної ділянки у Державному земельному кадастрі.

4. Контроль за виконанням цього наказу залишаю за собою.

В.о. начальника
Головного управління

Піньковський А.В.





ДЕРЖАВНА СЛУЖБА УКРАЇНИ З ПИТАНЬ ГЕОДЕЗІЇ, КАРТОГРАФІЇ ТА
КАДАСТРУ

Головне управління Держгеокадастру у Кіровоградській області

вул. Академіка Корольова, 26, м. Кіровоград, 25030, тел. (0522) 34-61-44, факс 34-61-39

E-mail: kirovohrad@land.gov.ua Код ЄДРПОУ 39767636

05.04.2016 11-2806/14-16-~~НАКАЗ~~

**Про надання дозволу на
розроблення документації
із землеустрою**

Відповідно до статей 15¹, 116, 118, 121 та 122 Земельного кодексу України, Положення про Головне управління Держгеокадастру у Кіровоградській області, затвердженого наказом Держгеокадастру від 03.03.2015 № 20,

НАКАЗУЮ:

1. Надати Фабриці Олегу Сергійовичу дозвіл на розроблення проекту землеустрою щодо відведення земельної ділянки у власність із земель сільськогосподарського призначення державної власності, що перебувають у запасі, розташованої на території Родниківської сільської ради, Олександрівського району, Кіровоградської області. Орієнтовний розмір земельної ділянки 2,0000 га - ріллі, із цільовим призначенням – для ведення особистого селянського господарства.

2. Розроблений проект землеустрою щодо відведення земельної ділянки у власність підлягає погодженню та затвердженню відповідно до вимог чинного законодавства.

3. Керівнику відділу Держгеокадастру в Олександрівському районі при надходженні проекту землеустрою щодо відведення земельної ділянки у власність забезпечити в установленому законодавством порядку:

3.1. погодження проекту землеустрою щодо відведення земельної ділянки у власність;

3.2. реєстрацію земельної ділянки у Державному земельному кадастрі.

4. Контроль за виконанням цього наказу залишаю за собою.

В.о. начальника
Головного управління

Піньковський А.В.





ДЕРЖАВНА СЛУЖБА УКРАЇНИ З ПИТАНЬ ГЕОДЕЗІЇ, КАРТОГРАФІЇ ТА
КАДАСТРУ

Головне управління Держгеокадастру у Кіровоградській області

вул. Академіка Корольова, 26, м. Кіровоград, 25030, тел. (0522) 34-61-44, факс 34-61-39

E-mail: kirovohrad@land.gov.ua Код ЄДРПОУ 39767636

05.04.2016 11-2807/14-16-**НАКАЗ**

**Про надання дозволу на
розроблення документації
із землеустрою**

Відповідно до статей 15¹, 116, 118, 121 та 122 Земельного кодексу України, Положення про Головне управління Держгеокадастру у Кіровоградській області, затвердженого наказом Держгеокадастру від 03.03.2015 № 20,

НАКАЗУЮ:

1. Надати Кацану Роману Михайловичу дозвіл на розроблення проекту землеустрою щодо відведення земельної ділянки у власність із земель сільськогосподарського призначення державної власності, що перебувають у запасі, розташованої на території Родниківської сільської ради, Олександрівського району, Кіровоградської області. Орієнтовний розмір земельної ділянки 2,0000 га - ріллі, із цільовим призначенням – для ведення особистого селянського господарства.

2. Розроблений проект землеустрою щодо відведення земельної ділянки у власність підлягає погодженню та затвердженню відповідно до вимог чинного законодавства.

3. Керівнику відділу Держгеокадастру в Олександрівському районі при надходженні проекту землеустрою щодо відведення земельної ділянки у власність забезпечити в установленому законодавством порядку:

3.1. погодження проекту землеустрою щодо відведення земельної ділянки у власність;

3.2. реєстрацію земельної ділянки у Державному земельному кадастрі.

4. Контроль за виконанням цього наказу залишаю за собою.

В.о. начальника
Головного управління

Піньковський А.В.

Головне управління Держгеокадастру у Кіровоградській області
11-2807/14-16-СГ від 05.04.2016





ДЕРЖАВНА СЛУЖБА УКРАЇНИ З ПИТАНЬ ГЕОДЕЗІЇ, КАРТОГРАФІЇ ТА
КАДАСТРУ

Головне управління Держгеокадастру у Кіровоградській області

вул. Академіка Корольова, 26, м. Кіровоград, 25030, тел.(0522) 34-61-44, факс 34-61-39

E-mail:kirovohrad@land.gov.ua Код ЄДРПОУ 39767636

05.04.2016 11-2808/14-16-~~16~~ **НАКАЗ**

**Про надання дозволу на
розроблення документації
із землеустрою**

Відповідно до статей 15¹, 116, 118, 121 та 122 Земельного кодексу України, Положення про Головне управління Держгеокадастру у Кіровоградській області, затвердженого наказом Держгеокадастру від 03.03.2015 № 20,

НАКАЗУЮ:

1. Надати Литвиненку Володимирі Івановичу дозвіл на розроблення проекту землеустрою щодо відведення земельної ділянки у власність із земель сільськогосподарського призначення державної власності, що перебувають у запасі, розташованої на території Родниківської сільської ради, Олександрівського району, Кіровоградської області. Орієнтовний розмір земельної ділянки 2,0000 га - ріллі, із цільовим призначенням – для ведення особистого селянського господарства.

2. Розроблений проект землеустрою щодо відведення земельної ділянки у власність підлягає погодженню та затвердженню відповідно до вимог чинного законодавства.

3. Керівнику відділу Держгеокадастру в Олександрівському районі при надходженні проекту землеустрою щодо відведення земельної ділянки у власність забезпечити в установленому законодавством порядку:

3.1. погодження проекту землеустрою щодо відведення земельної ділянки у власність;


3.2. реєстрацію земельної ділянки у Державному земельному кадастрі.

4. Контроль за виконанням цього наказу залишаю за собою.

В.о. начальника
Головного управління

 ЛІНЬКОВСЬКИЙ А.В.

Головне управління Держгеокадастру у Кіровоградській області
11-2808/14-16-СГ Від 05.04.2016





ДЕРЖАВНА СЛУЖБА УКРАЇНИ З ПИТАНЬ ГЕОДЕЗІЇ, КАРТОГРАФІЇ ТА
КАДАСТРУ

Головне управління Держгеокадастру у Кіровоградській області

вул. Академіка Корольова, 26, м. Кіровоград, 25030, тел.(0522) 34-61-44, факс 34-61-39

E-mail:kirovohrad@land.gov.ua Код ЄДРПОУ 39767636

05.04.2016 11-2809/14-16-СГ **НАКАЗ**

**Про надання дозволу на
розроблення документації
із землеустрою**

Відповідно до статей 15¹, 116, 118, 121, 122 та 186 Земельного кодексу України, Положення про Головне управління Держгеокадастру у Кіровоградській області, затвердженого наказом Держгеокадастру від 03.03.2015 № 20,

НАКАЗУЮ:

1. Надати гр. Шумейку Олександру Васильовичу дозвіл на розроблення проекту землеустрою щодо відведення земельної ділянки у власність із земель сільськогосподарського призначення державної власності, що перебувають у резервному фонді, розташовані на території Павлівської сільської ради, Світловодського району, Кіровоградської області. Орієнтовний розмір земельної ділянки 2,0000 га, в тому числі: 2,0000 га – сіножаті, із цільовим призначенням – для ведення особистого селянського господарства.

2. Розроблений проект землеустрою щодо відведення земельної ділянки у власність підлягає погодженню та затвердженню відповідно до вимог чинного законодавства.

3. Керівнику управління Держгеокадастру у Світловодському районі при надходженні проекту землеустрою щодо відведення земельної ділянки у власність забезпечити в установленому законодавством порядку:

3.1. погодження проекту землеустрою щодо відведення земельної ділянки у власність;

3.2. реєстрацію земельної ділянки у Державному земельному кадастрі.

4. Контроль за виконанням цього наказу залишаю за собою.

В.о. начальника
Головного управління

Піньковський А.В.





ДЕРЖАВНА СЛУЖБА УКРАЇНИ З ПИТАНЬ ГЕОДЕЗІЇ, КАРТОГРАФІЇ ТА
КАДАСТРУ

Головне управління Держгеокадастру у Кіровоградській області

вул. Академіка Корольова, 26, м. Кіровоград, 25030, тел.(0522) 34-61-44, факс 34-61-39

E-mail:kirovohrad@land.gov.ua Код ЄДРПОУ 39767636

05.04.2016 11-2810/14-16-СГ НАКАЗ

**Про надання дозволу на
розроблення документації
із землеустрою**

Відповідно до статей 15¹, 116, 118, 121, 122 та 186 Земельного кодексу України, Положення про Головне управління Держгеокадастру у Кіровоградській області, затвердженого наказом Держгеокадастру від 03.03.2015 № 20,

НАКАЗУЮ:

1. Надати гр. Єременку Сергію Миколайовичу дозвіл на розроблення проекту землеустрою щодо відведення земельної ділянки у власність із земель сільськогосподарського призначення державної власності, що перебувають у резервному фонді, розташовані на території Павлівської сільської ради, Світловодського району, Кіровоградської області. Орієнтовний розмір земельної ділянки 2,0000 га, в тому числі: 2,0000 га – сіножаті, із цільовим призначенням – для ведення особистого селянського господарства.

2. Розроблений проект землеустрою щодо відведення земельної ділянки у власність підлягає погодженню та затвердженню відповідно до вимог чинного законодавства.

3. Керівнику управління Держгеокадастру у Світловодському районі при надходженні проекту землеустрою щодо відведення земельної ділянки у власність забезпечити в установленому законодавством порядку:

3.1. погодження проекту землеустрою щодо відведення земельної ділянки у власність;

3.2. реєстрацію земельної ділянки у Державному земельному кадастрі.

4. Контроль за виконанням цього наказу залишаю за собою.

В.о. начальника
Головного управління

Піньковський А.В.





ДЕРЖАВНА СЛУЖБА УКРАЇНИ З ПИТАНЬ ГЕОДЕЗІЇ, КАРТОГРАФІЇ ТА
КАДАСТРУ

Головне управління Держгеокадастру у Кіровоградській області

вул. Академіка Корольова, 26, м. Кіровоград, 25030, тел. (0522) 34-61-44, факс 34-61-39

E-mail: kirovohrad@land.gov.ua Код ЄДРПОУ 39767636

05.04.2016 11-2811/14-16-СГ **НАКАЗ**

**Про надання дозволу на
розроблення документації
із землеустрою.**

Відповідно до статей 15¹, 116, 118, 121, 122 та 186 Земельного кодексу України, Положення про Головне управління Держгеокадастру у Кіровоградській області, затвердженого наказом Держгеокадастру від 03.03.2015 № 20,

НАКАЗУЮ:

1. Надати гр. Норосі Владиславу Володимировичу дозвіл на розроблення проекту землеустрою щодо відведення земельної ділянки у власність із земель сільськогосподарського призначення державної власності, що перебувають у запасі, розташованої на території Великоандрусівської сільської ради, Світловодського району, Кіровоградської області. Орієнтовний розмір земельної ділянки 2,0000 га, в тому числі: 2,0000 га – рілля, із цільовим призначенням – для ведення особистого селянського господарства.

2. Розроблений проект землеустрою щодо відведення земельної ділянки у власність підлягає погодженню та затвердженню відповідно до вимог чинного законодавства.

3. Керівнику управління Держгеокадастру у Світловодському районі при надходженні проекту землеустрою щодо відведення земельної ділянки у власність забезпечити в установленому законодавством порядку:

3.1. погодження проекту землеустрою щодо відведення земельної ділянки у власність;

3.2. реєстрацію земельної ділянки у Державному земельному кадастрі.

4. Контроль за виконанням цього наказу залишаю за собою.

В.о. начальника
Головного управління

Піньковський А.В.





ДЕРЖАВНА СЛУЖБА УКРАЇНИ З ПИТАНЬ ГЕОДЕЗІЇ, КАРТОГРАФІЇ ТА
КАДАСТРУ

Головне управління Держгеокадастру у Кіровоградській області

вул. Академіка Корольова, 26, м. Кіровоград, 25030, тел.(0522) 34-61-44, факс 34-61-39

E-mail:kirovohrad@land.gov.ua Код ЄДРПОУ 39767636

05.04.2016 11-2812/14-16-СГ **НАКАЗ**

**Про надання дозволу на
розроблення документації
із землеустрою**

Відповідно до статей 15¹, 116, 118, 121, 122 та 186 Земельного кодексу України, Положення про Головне управління Держгеокадастру у Кіровоградській області, затвердженого наказом Держгеокадастру від 03.03.2015 № 20,

НАКАЗУЮ:

1. Надати гр. Параю Вадиму Сергійовичу дозвіл на розроблення проекту землеустрою щодо відведення земельної ділянки у власність із земель сільськогосподарського призначення державної власності, що перебувають у запасі, розташованої на території Григорівської сільської ради, Світловодського району, Кіровоградської області. Орієнтовний розмір земельної ділянки 2,0000 га, в тому числі: 2,0000 га – рілля, із цільовим призначенням – для ведення особистого селянського господарства.

2. Розроблений проект землеустрою щодо відведення земельної ділянки у власність підлягає погодженню та затвердженню відповідно до вимог чинного законодавства.

3. Керівнику управління Держгеокадастру у Світловодському районі при надходженні проекту землеустрою щодо відведення земельної ділянки у власність забезпечити в установленому законодавством порядку:

3.1. погодження проекту землеустрою щодо відведення земельної ділянки у власність;

3.2. реєстрацію земельної ділянки у Державному земельному кадастрі.

4. Контроль за виконанням цього наказу залишаю за собою.

В.о. начальника
Головного управління

Піньковський А.В.





ДЕРЖАВНА СЛУЖБА УКРАЇНИ З ПИТАНЬ ГЕОДЕЗІЇ, КАРТОГРАФІЇ ТА
КАДАСТРУ

Головне управління Держгеокадастру у Кіровоградській області

вул. Академіка Корольова, 26, м. Кіровоград, 25030, тел.(0522) 34-61-44, факс 34-61-39

E-mail:kirovohrad@land.gov.ua Код ЄДРПОУ 39767636

05.04.2016 11-2813/14-16-СГ НАКАЗ

**Про надання дозволу на
розроблення документації
із землеустрою**

Відповідно до статей 15¹, 116, 118, 121, 122 та 186 Земельного кодексу України, Положення про Головне управління Держгеокадастру у Кіровоградській області, затвердженого наказом Держгеокадастру від 03.03.2015 № 20,

НАКАЗУЮ:

1. Надати гр. Висікану Олегу Олексійовичу дозвіл на розроблення проекту землеустрою щодо відведення земельної ділянки у власність із земель сільськогосподарського призначення державної власності, що перебувають у резервному фонді, розташованої на території Павлівської сільської ради, Світловодського району, Кіровоградської області. Орієнтовний розмір земельної ділянки 2,0000 га, в тому числі: 2,0000 га – сіножаті, із цільовим призначенням – для ведення особистого селянського господарства.

2. Розроблений проект землеустрою щодо відведення земельної ділянки у власність підлягає погодженню та затвердженню відповідно до вимог чинного законодавства.

3. Керівнику управління Держгеокадастру у Світловодському районі при надходженні проекту землеустрою щодо відведення земельної ділянки у власність забезпечити в установленому законодавством порядку:

3.1. погодження проекту землеустрою щодо відведення земельної ділянки у власність;

3.2. реєстрацію земельної ділянки у Державному земельному кадастрі.

4. Контроль за виконанням цього наказу залишаю за собою.

В.о. начальника
Головного управління

Піньковський А.В.





ДЕРЖАВНА СЛУЖБА УКРАЇНИ З ПИТАНЬ ГЕОДЕЗІЇ, КАРТОГРАФІЇ ТА
КАДАСТРУ

Головне управління Держгеокадастру у Кіровоградській області

вул. Академіка Корольова, 26, м. Кіровоград, 25030, тел. (0522) 34-61-44, факс 34-61-39

E-mail: kirovohrad@land.gov.ua Код ЄДРПОУ 39767636

05.04.2016 11-2814/14-16-СГ **НАКАЗ**

**Про надання дозволу на
розроблення документації
із землеустрою**

Відповідно до статей 15¹, 116, 118, 121, 122 та 186 Земельного кодексу України, Положення про Головне управління Держгеокадастру у Кіровоградській області, затвердженого наказом Держгеокадастру від 03.03.2015 № 20.

НАКАЗУЮ:

1. Надати Криволапу Олександр Петровичу дозвіл на розроблення проекту землеустрою щодо відведення земельної ділянки у власність із земель сільськогосподарського призначення державної власності, що перебувають у запасі, розташованої на території Олександрівського району Родниківської сільської ради. Орієнтовний розмір земельної ділянки 2,0000 га, в тому числі: 2,0000 га – рілля, із цільовим призначенням – для ведення особистого селянського господарства.

2. Розроблений проект землеустрою щодо відведення земельної ділянки у власність підлягає погодженню та затвердженню відповідно до вимог чинного законодавства.


3. Керівнику відділу Держгеокадастру в Олександрівському районі при надходженні проекту землеустрою щодо відведення земельної ділянки у власність забезпечити в установленому законодавством порядку:

3.1. погодження проекту землеустрою щодо відведення земельної ділянки у власність;

3.2. реєстрацію земельної ділянки у Державному земельному кадастрі.

4. Контроль за виконанням цього наказу залишаю за собою.

В.о. начальника
Головного управління

 ПІНЬКОВСЬКИЙ А.В.





ДЕРЖАВНА СЛУЖБА УКРАЇНИ З ПИТАНЬ ГЕОДЕЗІЇ, КАРТОГРАФІЇ ТА
КАДАСТРУ

Головне управління Держгеокадастру у Кіровоградській області

вул. Академіка Корольова, 26, м. Кіровоград, 25030, тел. (0522) 34-61-44, факс 34-61-39

E-mail: kirovohrad@land.gov.ua Код ЄДРПОУ 39767636

05.04.2016 11-2815/14-16-СГ **НАКАЗ**

**Про надання дозволу на
розроблення документації
із землеустрою**

Відповідно до статей 15¹, 116, 118, 121, 122 та 186 Земельного кодексу України, Положення про Головне управління Держгеокадастру у Кіровоградській області, затвердженого наказом Держгеокадастру від 03.03.2015 № 20.

НАКАЗУЮ:

1. Надати Михайлову Олександрю Олександровичу дозвіл на розроблення проекту землеустрою щодо відведення земельної ділянки у власність із земель сільськогосподарського призначення державної власності, що перебувають у запасі, розташованої на території Олександрівського району Родниківської сільської ради. Орієнтовний розмір земельної ділянки 2,0000 га, у тому числі: 2,0000 га – рілля, із цільовим призначенням – для ведення особистого селянського господарства.

2. Розроблений проект землеустрою щодо відведення земельної ділянки у власність підлягає погодженню та затвердженню відповідно до вимог чинного законодавства.

3. Керівнику відділу Держгеокадастру в Олександрівському районі при надходженні проекту землеустрою щодо відведення земельної ділянки у власність забезпечити в установленому законодавством порядку:

3.1. погодження проекту землеустрою щодо відведення земельної ділянки у власність;

3.2. реєстрацію земельної ділянки у Державному земельному кадастрі.

4. Контроль за виконанням цього наказу залишаю за собою.

В.о. начальника
Головного управління

Піньковський А.В.

Головне управління Держгеокадастру у Кіровоградській області
11-2815/14-16-СГ від 05.04.2016





ДЕРЖАВНА СЛУЖБА УКРАЇНИ З ПИТАНЬ ГЕОДЕЗІЇ, КАРТОГРАФІЇ ТА
КАДАСТРУ

Головне управління Держгеокадастру у Кіровоградській області

вул. Академіка Корольова, 26, м. Кіровоград, 25030, тел. (0522) 34-61-44, факс 34-61-39

E-mail: kirovohrad@land.gov.ua Код ЄДРПОУ 39767636

05.04.2016 11-2816/14-16-СГ **НАКАЗ**

**Про надання дозволу на
розроблення документації
із землеустрою**

Відповідно до статей 15¹, 116, 118, 121, 122 та 186 Земельного кодексу України, Положення про Головне управління Держгеокадастру у Кіровоградській області, затвердженого наказом Держгеокадастру від 03.03.2015 № 20.

НАКАЗУЮ:

1. Надати Балануці Анатолію Олександровичу дозвіл на розроблення проекту землеустрою щодо відведення земельної ділянки у власність із земель сільськогосподарського призначення державної власності, що перебувають у запасі, розташованої на території Олександрівського району Родниківської сільської ради. Орієнтовний розмір земельної ділянки 2,0000 га, у тому числі: 2,0000 га – рілля, із цільовим призначенням – для ведення особистого селянського господарства.

2. Розроблений проект землеустрою щодо відведення земельної ділянки у власність підлягає погодженню та затвердженню відповідно до вимог чинного законодавства.

3. Керівнику відділу Держгеокадастру в Олександрівському районі при надходженні проекту землеустрою щодо відведення земельної ділянки у власність забезпечити в установленому законодавством порядку:

3.1. погодження проекту землеустрою щодо відведення земельної ділянки у власність;

3.2. реєстрацію земельної ділянки у Державному земельному кадастрі.

4. Контроль за виконанням цього наказу залишаю за собою.

В.о. начальника
Головного управління

ПІНЬКОВСЬКИЙ А.В.

Головне управління Держгеокадастру у Кіровоградській області
11-2816/14-16-СГ від 05.04.2016





ДЕРЖАВНА СЛУЖБА УКРАЇНИ З ПИТАНЬ ГЕОДЕЗІЇ, КАРТОГРАФІЇ ТА
КАДАСТРУ

Головне управління Держгеокадастру у Кіровоградській області

вул.Академіка Корольова, 26, м.Кіровоград, 25030, тел.(0522) 34-61-44, факс 34-61-39

E-mail:kirovohrad@land.gov.ua КолСДРПОУ 39767636

05.04.2016 11-2817/14-16-СГ **НАКАЗ**

**Про надання дозволу на
розроблення документації
із землеустрою**

Відповідно до статей 15¹, 116, 118, 121, 122 та 186 Земельного кодексу України, Положення про Головне управління Держгеокадастру у Кіровоградській області, затвердженого наказом Держгеокадастру від 03.03.2015 № 20.

НАКАЗУЮ:

1. Надати Тараненку Сергію Васильовичу дозвіл на розроблення проекту землеустрою щодо відведення земельної ділянки у власність земельної ділянки сільськогосподарського призначення державної власності, що перебувають у запасі, розташованої на території Олександрівського району Родниківської сільської ради. Орієнтовний розмір земельної ділянки 2,0000 га, у тому числі: 2,0000 га – рілля, із цільовим призначенням – для ведення особистого селянського господарства.

2. Розроблений проект землеустрою щодо відведення земельної ділянки у власність підлягає погодженню та затвердженню відповідно до вимог чинного законодавства.

3. Керівнику відділу Держгеокадастру в Олександрівському районі при надходженні проекту землеустрою щодо відведення земельної ділянки у власність забезпечити в установленому законодавством порядку:

3.1. погодження проекту землеустрою щодо відведення земельної ділянки у власність;

3.2. реєстрацію земельної ділянки у Державному земельному кадастрі.

4. Контроль за виконанням цього наказу залишаю за собою.

В.о. начальника
Головного управління

Піньковський А.В.

Головне управління Держгеокадастру у Кіровоградській області
11-2817/14-16-СГ від 05.04.2016





ДЕРЖАВНА СЛУЖБА УКРАЇНИ З ПИТАНЬ ГЕОДЕЗІЇ, КАРТОГРАФІЇ ТА
КАДАСТРУ

Головне управління Держгеокадастру у Кіровоградській області

вул. Академіка Корольова, 26, м. Кіровоград, 25030. тел. (0522) 34-61-44, факс 34-61-39

E-mail: kirovohrad@land.gov.ua КДРПОУ 39767636

05.04.2016 11-2818/14-16-С НАКАЗ

Про надання дозволу на
розроблення документації
із землеустрою

Відповідно до статей 15¹, 116, 118, 121, 122 та 186 Земельного кодексу України, Положення про Головне управління Держгеокадастру у Кіровоградській області, затвердженого наказом Держгеокадастру від 03.03.2015 № 20.

НАКАЗУЮ:

1. Надати Ремінному Петру Петровичу дозвіл на розроблення проекту землеустрою щодо відведення земельної ділянки у власність із земель сільськогосподарського призначення державної власності, що перебувають у запасі розташованої на території Гайворонського району Чемерпільської сільської ради. Орієнтовний розмір земельної ділянки 1,5000 га, у тому числі: 1,5000 га-рілля, із цільовим призначенням – для ведення особистого селянського господарства.

2. Розроблений проект землеустрою щодо відведення земельної ділянки у власність підлягає погодженню та затвердженню відповідно до вимог чинного законодавства.

3. Керівнику відділу Держгеокадастру у Гайворонському районі при надходженні проекту землеустрою щодо відведення земельної ділянки у власність забезпечити в установленому законодавством порядку:

3.1. погодження проекту землеустрою щодо відведення земельної ділянки у власність;

3.2. реєстрацію земельної ділянки у Державному земельному кадастрі.

4. Контроль за виконанням цього наказу залишаю за собою.

В.о. начальника Головного управління _____

Піньківський А.В.



Погоджено:

Головний спеціаліст із
запобігання та виявлення корупції

Хоменко Я.О.

Головний спеціаліст
юридичного відділу

Амеліна Л.В.

В.о. начальника відділу
Держгеокадастру у
Гайворонському районі

Лисенко О.В.

Підготовлено:

В.о. заступника начальника управління –
начальник відділу розпорядження
землями державної власності
сільськогосподарського призначення



Коробов Ю.С.



ДЕРЖАВНА СЛУЖБА УКРАЇНИ З ПИТАНЬ ГЕОДЕЗІЇ, КАРТОГРАФІЇ ТА
КАДАСТРУ

Головне управління Держгеокадастру у Кіровоградській області

вул.Академіка Корольова, 26, м.Кіровоград, 25030, тел.(0522) 34-61-44, факс 34-61-39

E-mail:kirovohrad@land.gov.ua Код ЄДРПОУ 39767636

05.04.2016 11-2819/14-16-СГ **НАКАЗ**

**Про надання дозволу на
розроблення документації
із землеустрою**

Відповідно до статей 15¹, 116, 118, 121, 122 та 186 Земельного кодексу України, Положення про Головне управління Держгеокадастру у Кіровоградській області, затвердженого наказом Держгеокадастру від 03.03.2015 № 20,

НАКАЗУЮ:

1. Надати Лупенку Євгенію Анатолійовичу дозвіл на розроблення проекту землеустрою щодо відведення земельної ділянки у власність із земель сільськогосподарського призначення державної власності, що перебувають у запасі розташованої на території Бобринецького району Свердловської сільської ради. Орієнтовний розмір земельної ділянки 2,0000 га, у тому числі: 2,0000 га-пасовища, із цільовим призначенням – для ведення особистого селянського господарства.

2. Розроблений проект землеустрою щодо відведення земельної ділянки у власність підлягає погодженню та затвердженню відповідно до вимог чинного законодавства.

3. Керівнику відділу Держгеокадастру у Бобринецькому районі при надходженні проекту землеустрою щодо відведення земельної ділянки у власність забезпечити в установленому законодавством порядку:

3.1. погодження проекту землеустрою щодо відведення земельної ділянки у власність;

3.2. реєстрацію земельної ділянки у Державному земельному кадастрі.

4. Контроль за виконанням цього наказу залишаю за собою.

В.о. начальника Головного управління _____

Піньковський А.В.





ДЕРЖАВНА СЛУЖБА УКРАЇНИ З ПИТАНЬ ГЕОДЕЗІЇ, КАРТОГРАФІЇ ТА
КАДАСТРУ

Головне управління Держгеокадастру у Кіровоградській області

вул.АкадемікаКорольова, 26, м.Кіровоград, 25030, тел.(0522) 34-61-44, факс 34-61-39

E-mail:kirovohrad@land.gov.uaКод ДРПОУ 39767636

05.04.2016 11-2820/14-16-СГ **НАКАЗ**

**Про надання дозволу на
розроблення документації
із землеустрою**

Відповідно до статей 15¹, 116, 118, 121, 122 та 186 Земельного кодексу України, Положення про Головне управління Держгеокадастру у Кіровоградській області, затвердженого наказом Держгеокадастру від 03.03.2015 № 20,

НАКАЗУЮ:

1. Надати Самойленку Ігорю Сергійовичу дозвіл на розроблення проекту землеустрою щодо відведення земельної ділянки у власність із земель сільськогосподарського призначення державної власності, що перебувають у запасі, розташованої на території Новомиргородського району Кам'янської сільської ради. Орієнтовний розмір земельної ділянки 2,0000 га, у тому числі: 2,0000 га-рілля, із цільовим призначенням – для ведення особистого селянського господарства.

2. Розроблений проект землеустрою щодо відведення земельної ділянки у власність підлягає погодженню та затвердженню відповідно до вимог чинного законодавства.

3. Керівнику відділу Держгеокадастру у Новомиргородському районі при надходженні проекту землеустрою щодо відведення земельної ділянки у власність забезпечити в установленому законодавством порядку:

3.1. погодження проекту землеустрою щодо відведення земельної ділянки у власність;

3.2. реєстрацію земельної ділянки у Державному земельному кадастрі.

4. Контроль за виконанням цього наказу залишаю за собою.

В.о. начальника
Головного управління

Піньковський А.В.



Погоджено:

Головний спеціаліст із
запобігання та виявлення корупції

 Хоменко Я.О.

Головний спеціаліст
юридичного відділу

 Амеліна Л.В.

Начальник відділу
Держгеокадастру у
Новомиргородському районі

Підготовлено:

В.о. заступника начальника управління –
начальник відділу розпорядження
землями державної власності
сільськогосподарського призначення

 Коробов Ю.С.



ДЕРЖАВНА СЛУЖБА УКРАЇНИ З ПИТАНЬ ГЕОДЕЗІЇ, КАРТОГРАФІЇ ТА
КАДАСТРУ

Головне управління Держгеокадастру у Кіровоградській області

вул.АкадемікаКорольова, 26. м.Кіровоград, 25030, тел.(0522) 34-61-44, факс 34-61-39

E-mail:kirovohrad@land.gov.uaКодЄДРПОУ 39767636

05.04.2016 11-2821/14-16-СГ **НАКАЗ**

**Про надання дозволу на
розроблення документації
із землеустрою**

Відповідно до статей 15¹, 116, 118, 121, 122 та 186 Земельного кодексу України, Положення про Головне управління Держгеокадастру у Кіровоградській області, затвердженого наказом Держгеокадастру від 03.03.2015 № 20,

НАКАЗУЮ:

1. Надати Діброву Олександровичу Володимировичу дозвіл на розроблення проекту землеустрою щодо відведення земельної ділянки у власність із земель сільськогосподарського призначення державної власності, що перебувають у запасі розташованої на території Новомиргородського району Пурпурівської сільської ради. Орієнтовний розмір земельної ділянки 2,0000 га, у тому числі: 2,0000 га-рілля, із цільовим призначенням – для ведення особистого селянського господарства.

2. Розроблений проект землеустрою щодо відведення земельної ділянки у власність підлягає погодженню та затвердженню відповідно до вимог чинного законодавства.

3. Керівнику відділу Держгеокадастру у Новомиргородському районі при надходженні проекту землеустрою щодо відведення земельної ділянки у власність забезпечити в установленому законодавством порядку:

3.1. погодження проекту землеустрою щодо відведення земельної ділянки у власність;

3.2. реєстрацію земельної ділянки у Державному земельному кадастрі.

4. Контроль за виконанням цього наказу залишаю за собою.

В.о. начальника
Головного управління

Піньковський А.В.



Погоджено:

Головний спеціаліст із
запобігання та виявлення корупції



Хоменко Я.О.

Головний спеціаліст
юридичного відділу



Амеліна Л.В.

Начальник відділу
Держгеокадастру у
Новомиргородському районі

Підготовлено:

В.о. заступника начальника управління –
начальник відділу розпорядження
землями державної власності
сільськогосподарського призначення



Коробов Ю.С.



ДЕРЖАВНА СЛУЖБА УКРАЇНИ З ПИТАНЬ ГЕОДЕЗІЇ, КАРТОГРАФІЇ ТА
КАДАСТРУ

Головне управління Держгеокадастру у Кіровоградській області

вул. Академіка Корольова, 26, м. Кіровоград, 25030, тел. (0522) 34-61-44, факс 34-61-39

E-mail: kirovohrad@land.gov.ua Код ЄДРПОУ 39767636

05.04.2016 11-2822/14-16-СГ **НАКАЗ**

**Про надання дозволу на
розроблення документації
із землеустрою**

Відповідно до статей 15¹, 116, 118, 121, 122 та 186 Земельного кодексу України, Положення про Головне управління Держгеокадастру у Кіровоградській області, затвердженого наказом Держгеокадастру від 03.03.2015 № 20,

НАКАЗУЮ:

1. Надати Давидовичу Олександрю Леонідовичу дозвіл на розроблення проекту землеустрою щодо відведення земельної ділянки у власність із земель сільськогосподарського призначення державної власності, що перебувають у запасі розташованої на території Бобринецького району Свердловської сільської ради. Орієнтовний розмір земельної ділянки 2,0000 га, у тому числі: 2,0000 га-пасовища, із цільовим призначенням – для ведення особистого селянського господарства.

2. Розроблений проект землеустрою щодо відведення земельної ділянки у власність підлягає погодженню та затвердженню відповідно до вимог чинного законодавства.


3. Керівнику відділу Держгеокадастру у Бобринецькому районі при надходженні проекту землеустрою щодо відведення земельної ділянки у власність забезпечити в установленому законодавством порядку:

3.1. погодження проекту землеустрою щодо відведення земельної ділянки у власність;

3.2. реєстрацію земельної ділянки у Державному земельному кадастрі.

4. Контроль за виконанням цього наказу залишаю за собою.

В.о. начальника Головного управління _____


Пітьковський А.В.





ДЕРЖАВНА СЛУЖБА УКРАЇНИ З ПИТАНЬ ГЕОДЕЗІЇ, КАРТОГРАФІЇ ТА
КАДАСТРУ

Головне управління Держгеокадастру у Кіровоградській області

вул.АкадемікаКорольова, 26, м.Кіровоград, 25030, тел.(0522) 34-61-44, факс 34-61-39

E-mail:kirovohrad@land.gov.uaКодЄДРПОУ 39767636

05.04.2016 11-2823/14-16-НАКАЗ

**Про надання дозволу на
розроблення документації
із землеустрою**

Відповідно до статей 15¹, 116, 118, 121, 122 та 186 Земельного кодексу України, Положення про Головне управління Держгеокадастру у Кіровоградській області, затвердженого наказом Держгеокадастру від 03.03.2015 № 20,

НАКАЗУЮ:

1. Надати Сойченку Василю Борисовичу дозвіл на розроблення проекту землеустрою щодо відведення земельної ділянки у власність із земель сільськогосподарського призначення державної власності, що перебувають у запасі розташованої на території Новомиргородського району Пурпурівської сільської ради. Орієнтовний розмір земельної ділянки 2,0000 га, у тому числі: 2,0000 га-рілля, із цільовим призначенням – для ведення особистого селянського господарства.

2. Розроблений проект землеустрою щодо відведення земельної ділянки у власність підлягає погодженню та затвердженню відповідно до вимог чинного законодавства.

3. Керівнику відділу Держгеокадастру у Новомиргородському районі при надходженні проекту землеустрою щодо відведення земельної ділянки у власність забезпечити в установленому законодавством порядку:

3.1. погодження проекту землеустрою щодо відведення земельної ділянки у власність;

3.2. реєстрацію земельної ділянки у Державному земельному кадастрі.

4. Контроль за виконанням цього наказу залишаю за собою.

В.о. начальника
Головного управління

Піньковський А.В.



Погоджено:

Головний спеціаліст із
запобігання та виявлення корупції



Хоменко Я.О.

Головний спеціаліст
юридичного відділу



Амеліна Л.В.

Начальник відділу
Держгеокадастру у
Новомиргородському районі

Підготовлено:

В.о. заступника начальника управління –
начальник відділу розпорядження
землями державної власності
сільськогосподарського призначення



Коробов Ю.С.



ДЕРЖАВНА СЛУЖБА УКРАЇНИ З ПИТАНЬ ГЕОДЕЗІЇ, КАРТОГРАФІЇ ТА
КАДАСТРУ

Головне управління Держгеокадастру у Кіровоградській області

вул. Академіка Корольова, 26, м. Кіровоград, 25030, тел. (0522) 34-61-44, факс 34-61-39

E-mail: kirovohrad@land.gov.ua Код ЄДРПОУ 39767636

05.04.2016 11-2824/14-16-СГ **НАКАЗ**

**Про надання дозволу на
розроблення документації
із землеустрою**

Відповідно до статей 15¹, 116, 118, 121, 122 та 186 Земельного кодексу України, Положення про Головне управління Держгеокадастру у Кіровоградській області, затвердженого наказом Держгеокадастру від 03.03.2015 № 20,

НАКАЗУЮ:

1. Надати Чорапу Григорію Дмитровичу дозвіл на розроблення проекту землеустрою щодо відведення земельної ділянки у власність із земель сільськогосподарського призначення державної власності, що перебувають у запасі, розташованої на території Дорожинської сільської ради Вільшанського району Кіровоградської області. Орієнтовний розмір земельної ділянки 1,5000 га, в тому числі: 1,5000 га - рілля, із цільовим призначенням – для ведення особистого селянського господарства.

2. Розроблений проект землеустрою щодо відведення земельної ділянки у власність підлягає погодженню та затвердженню відповідно до вимог чинного законодавства.

3. Керівнику відділу Держгеокадастру у Вільшанському районі при надходженні проекту землеустрою щодо відведення земельної ділянки у власність забезпечити в установленому законодавством порядку:

3.1. погодження проекту землеустрою щодо відведення земельної ділянки у власність;

3.2. реєстрацію земельної ділянки у Державному земельному кадастрі.

4. Контроль за виконанням цього наказу залишаю за собою.

В.о. начальника
Головного управління

 Пінчовський А.В.

Головне управління Держгеокадастру у Кіровоградській області
11-2824/14-16-СГ від 05.04.2016





ДЕРЖАВНА СЛУЖБА УКРАЇНИ З ПИТАНЬ ГЕОДЕЗІЇ, КАРТОГРАФІЇ ТА
КАДАСТРУ

Головне управління Держгеокадастру у Кіровоградській області

вул. Академіка Корольова, 26, м. Кіровоград, 25030, тел. (0522) 34-61-44, факс 34-61-39
E-mail: kirovohrad@land.gov.ua Код ЄДРПОУ 39767636

05.04.2016 11-2825/14-16-СГ **НАКАЗ**

**Про надання дозволу на
розроблення документації
із землеустрою**

Відповідно до статей 15¹, 116, 118, 121, 122 та 186 Земельного кодексу України, Положення про Головне управління Держгеокадастру у Кіровоградській області, затвердженого наказом Держгеокадастру від 03.03.2015 № 20,

НАКАЗУЮ:

1. Надати Теплоку Андрію Вікторовичу дозвіл на розроблення проекту землеустрою щодо відведення земельної ділянки у власність із земель сільськогосподарського призначення державної власності, що перебувають у запасі розташованої на території Бобринецького району Свердловської сільської ради. Орієнтовний розмір земельної ділянки 2,0000 га, у тому числі: 2,0000 га пасовища, із цільовим призначенням – для ведення особистого селянського господарства.

2. Розроблений проект землеустрою щодо відведення земельної ділянки у власність підлягає погодженню та затвердженню відповідно до вимог чинного законодавства.


3. Керівнику відділу Держгеокадастру у Бобринецькому районі при надходженні проекту землеустрою щодо відведення земельної ділянки у власність забезпечити в установленому законодавством порядку:


3.1. погодження проекту землеустрою щодо відведення земельної ділянки у власність;

3.2. реєстрацію земельної ділянки у Державному земельному кадастрі.

4. Контроль за виконанням цього наказу залишаю за собою

В.о. начальника Головного управління _____


Піньковський А.В.





ДЕРЖАВНА СЛУЖБА УКРАЇНИ З ПИТАНЬ ГЕОДЕЗІЇ, КАРТОГРАФІЇ ТА
КАДАСТРУ

Головне управління Держгеокадастру у Кіровоградській області

вул. Академіка Корольова, 26, м. Кіровоград, 25030. тел. (0522) 34-61-44, факс 34-61-39

E-mail: kirovohrad@lan.gov.ua Код ЄДРПОУ 39767636

05.04.2016 11-2826/14-16-СГ **НАКАЗ**

**Про надання дозволу на
розроблення документації
із землеустрою**

Відповідно до статей 15¹, 116, 118, 121, 122 та 186 Земельного кодексу України, Положення про Головне управління Держгеокадастру у Кіровоградській області, затвердженого наказом Держгеокадастру від 03.03.2015 № 20,

НАКАЗУЮ:

1. Надати Прохорову Костянтину Вячеславовичу дозвіл на розроблення проекту землеустрою щодо відведення земельної ділянки у власність із земель сільськогосподарського призначення державної власності, що перебувають у запасі розташовані на території Онуфріївського району Онуфріївської селищної ради. Орієнтовний розмір земельної ділянки 1,5000 га, у тому числі: 1,5000 га-рілля, із цільовим призначенням – для ведення особистого селянського господарства.

2. Розроблений проект землеустрою щодо відведення земельної ділянки у власність підлягає погодженню та затвердженню відповідно до вимог чинного законодавства.

3. Керівнику відділу Держгеокадастру в Онуфріївському районі при надходженні проекту землеустрою щодо відведення земельної ділянки у власність забезпечити в установленому законодавством порядку:

3.1. погодження проекту землеустрою щодо відведення земельної ділянки у власність;

3.2. реєстрацію земельної ділянки у Державному земельному кадастрі.

4. Контроль за виконанням цього наказу залишаю за собою.

В.о. начальника
Головного управління

Піньковський А.В.



Погоджено:

Головний спеціаліст із
запобігання та виявлення корупції

 Хоменко Я.О.

Головний спеціаліст
юридичного відділу

 Амеліна Л.В.

Заст. начальника відділу
Держгеокадастру в
Онуфріївському районі

Жебка О.І.

Підготовлено:

В.о. заступника начальника управління –
начальник відділу розпорядження
землями державної власності
сільськогосподарського призначення

 Коробов Ю.С.



ДЕРЖАВНА СЛУЖБА УКРАЇНИ З ПИТАНЬ ГЕОДЕЗІЇ, КАРТОГРАФІЇ ТА
КАДАСТРУ

Головне управління Держгеокадастру у Кіровоградській області

вул. Академіка Корольова, 26, м. Кіровоград, 25030, тел. (0522) 34-61-44, факс 34-61-39

E-mail: kirovohrad@land.gov.ua Кол ЄДРПОУ 39767636

05.04.2016 11-2827/14-16-СГ **НАКАЗ**

**Про надання дозволу на
розроблення документації
із землеустрою**

Відповідно до статей 15¹, 116, 118, 121, 122 та 186 Земельного кодексу України, Положення про Головне управління Держгеокадастру у Кіровоградській області, затвердженого наказом Держгеокадастру від 03.03.2015 № 20,

НАКАЗУЮ:

1. Надати Усенку Сергію Миколайовичу дозвіл на розроблення проекту землеустрою щодо відведення земельної ділянки у власність із земель сільськогосподарського призначення державної власності, що перебувають у запасі розташовані на території Бобринецького району Свердловської сільської ради. Орієнтовний розмір земельної ділянки 2,0000 га, у тому числі: 2,0000 га пасовища, із цільовим призначенням – для ведення особистого селянського господарства.

2. Розроблений проект землеустрою щодо відведення земельної ділянки у власність підлягає погодженню та затвердженню відповідно до вимог чинного законодавства.

3. Керівнику відділу Держгеокадастру у Бобринецькому районі при надходженні проекту землеустрою щодо відведення земельної ділянки у власність забезпечити в установленому законодавством порядку:

3.1. погодження проекту землеустрою щодо відведення земельної ділянки у власність;

3.2. реєстрацію земельної ділянки у Державному земельному кадастрі.

4. Контроль за виконанням цього наказу залишаю за собою.

В.о. начальника Головного управління _____

Піньковський А.В.





ДЕРЖАВНА СЛУЖБА УКРАЇНИ З ПИТАНЬ ГЕОДЕЗІЇ, КАРТОГРАФІЇ ТА
КАДАСТРУ

Головне управління Держгеокадастру у Кіровоградській області

вул. Академіка Корольова, 26, м. Кіровоград, 25030, тел. (0522) 34-61-44, факс 34-61-39

E-mail: kirovohrad@land.gov.ua Код ЄДРПОУ 39767636

05.04.2016 11-2828/14-16-**НАКАЗ**

**Про надання дозволу на
розроблення документації
із землеустрою**

Відповідно до статей 15¹, 116, 118, 121, 122 та 186 Земельного кодексу України, Положення про Головне управління Держгеокадастру у Кіровоградській області, затвердженого наказом Держгеокадастру від 03.03.2015 № 20.

НАКАЗУЮ:

1. Надати Науменку Сергію Олександровичу дозвіл на розроблення проекту землеустрою щодо відведення земельної ділянки у власність із земель сільськогосподарського призначення державної власності, що перебувають у запасі, розташованої на території Добровеличківського району Липнязької сільської ради. Орієнтовний розмір земельної ділянки 1,5892 га, у тому числі: 1,5892 га – рілля, із цільовим призначенням – для ведення особистого селянського господарства.

2. Розроблений проект землеустрою щодо відведення земельної ділянки у власність підлягає погодженню та затвердженню відповідно до вимог чинного законодавства.

3. Керівнику відділу Держгеокадастру в Добровеличківському районі при надходженні проекту землеустрою щодо відведення земельної ділянки у власність забезпечити в установленому законодавством порядку:

3.1. погодження проекту землеустрою щодо відведення земельної ділянки у власність;

3.2. реєстрацію земельної ділянки у Державному земельному кадастрі.

4. Контроль за виконанням цього наказу залишаю за собою.

В.о. начальника
Головного управління

Піньковський А.В.





ДЕРЖАВНА СЛУЖБА УКРАЇНИ З ПИТАНЬ ГЕОДЕЗІЇ, КАРТОГРАФІЇ ТА
КАДАСТРУ

Головне управління Держгеокадастру у Кіровоградській області

вул.АкадемікаКорольова, 26, м.Кіровоград, 25030, тел.(0522) 34-61-44, факс 34-61-39

E-mail:kirovohrad@land.gov.uaКодЄДРПОУ 39767636

05.04.2016 11-2829/14-16-СГ **НАКАЗ**

**Про надання дозволу на
розроблення документації
із землеустрою**

Відповідно до статей 15¹, 116, 118, 121, 122 та 186 Земельного кодексу України, Положення про Головне управління Держгеокадастру у Кіровоградській області, затвердженого наказом Держгеокадастру від 03.03.2015 № 20,

НАКАЗУЮ:

1. Надати Тимошевському Олександр Петровичу дозвіл на розроблення проекту землеустрою щодо відведення земельної ділянки у власність із земель сільськогосподарського призначення державної власності, що перебувають у запасі розташовані на території Новомиргородського району Капітанівської селищної ради. Орієнтовний розмір земельної ділянки 2,0000 га, у тому числі: 2,0000 га-рілля, із цільовим призначенням – для ведення особистого селянського господарства.

2. Розроблений проект землеустрою щодо відведення земельної ділянки у власність підлягає погодженню та затвердженню відповідно до вимог чинного законодавства.

3. Керівнику відділу Держгеокадастру у Новомиргородському районі при надходженні проекту землеустрою щодо відведення земельної ділянки у власність забезпечити в установленому законодавством порядку:

3.1. погодження проекту землеустрою щодо відведення земельної ділянки у власність;

3.2. реєстрацію земельної ділянки у Державному земельному кадастрі.

4. Контроль за виконанням цього наказу залишаю за собою.

В.о. начальника
Головного управління

Піньковський А.В.



Погоджено:

Головний спеціаліст із
запобігання та виявлення корупції



Хоменко Я.О.

Головний спеціаліст
юридичного відділу



Амеліна Л.В.

Начальник відділу
Держгеокадастру у
Новомиргородському районі

Підготовлено:

В.о. заступника начальника управління –
начальник відділу розпорядження
землями державної власності
сільськогосподарського призначення



Коробов Ю.С.



ДЕРЖАВНА СЛУЖБА УКРАЇНИ З ПИТАНЬ ГЕОДЕЗІЇ, КАРТОГРАФІЇ ТА
КАДАСТРУ

Головне управління Держгеокадастру у Кіровоградській області

вул. Академіка Корольова, 26, м. Кіровоград, 25030, тел. (0522) 34-61-44, факс 34-61-39

E-mail: kirovohrad@land.gov.ua Код ЄДРПОУ 39767636

05.04.2016 11-2830/14-16-СГ **НАКАЗ**

**Про надання дозволу на
розроблення документації
із землеустрою**

Відповідно до статей 15¹, 116, 118, 121, 122 та 186 Земельного кодексу України, Положення про Головне управління Держгеокадастру у Кіровоградській області, затвердженого наказом Держгеокадастру від 03.03.2015 № 20,

НАКАЗУЮ:

1. Надати Прасолову Дмитру Олександровичу дозвіл на розроблення проекту землеустрою щодо відведення земельної ділянки у власність із земель сільськогосподарського призначення державної власності, що перебувають у запасі розташовані на території Бобринецького району Свердловської сільської ради. Орієнтовний розмір земельної ділянки 2,0000 га, у тому числі: 2,0000 га-пасовища, із цільовим призначенням – для ведення особистого селянського господарства.

2. Розроблений проект землеустрою щодо відведення земельної ділянки у власність підлягає погодженню та затвердженню відповідно до вимог чинного законодавства.

3. Керівнику відділу Держгеокадастру у Бобринецькому районі при надходженні проекту землеустрою щодо відведення земельної ділянки у власність забезпечити в установленому законодавством порядку:

3.1. погодження проекту землеустрою щодо відведення земельної ділянки у власність;

3.2. реєстрацію земельної ділянки у Державному земельному кадастрі.

4. Контроль за виконанням цього наказу залишаю за собою

В.о. начальника Головного управління _____

Піньковський А.В.





**ДЕРЖАВНА СЛУЖБА УКРАЇНИ З ПИТАНЬ ГЕОДЕЗІЇ, КАРТОГРАФІЇ ТА
КАДАСТРУ**

Головне управління Держгеокадастру у Кіровоградській області

вул. Академіка Корольова, 26, м. Кіровоград, 25030, тел. (0522) 34-61-44, факс 34-61-39

E-mail: kirovohrad@land.gov.ua Код ЄДРПОУ 39767636

~~05.04.2016 11-2831/14-16-СГ~~

НАКАЗ

**Про внесення змін до наказу
Головного управління Держгеокадастру
у Кіровоградській області
від 28.03.2014 року № КР/3520384100:02:000/00001909**

Відповідно до Положення про Головне управління Держгеокадастру у Кіровоградській області, затвердженого наказом Держгеокадастру від 03.03.2015 № 20,

НАКАЗУЮ:

1. Внести до наказу Головного управління Держгеокадастру у Кіровоградській області від 28.03.2014 року № КР/3520384100:02:000/00001909 «Про надання дозволу на розроблення документації із землеустрою» такі зміни:

1.1. пункт 4 викласти у новій редакції: «Гр. Котяжку Едуарду Івановичу подати на затвердження, розроблений та погоджений відповідно до вимог чинного законодавства, проект землеустрою щодо відведення земельної ділянки.»

2. Контроль за виконанням цього наказу залишаю за собою.

В.о. начальника
Головного управління

Піньковський А.В.





ДЕРЖАВНА СЛУЖБА УКРАЇНИ З ПИТАНЬ ГЕОДЕЗІЇ, КАРТОГРАФІЇ ТА
КАДАСТРУ

Головне управління Держгеокадастру у Кіровоградській області

вул. Академіка Корольова, 26, м. Кіровоград, 25030, тел.(0522) 34-61-44, факс 34-61-39

E-mail:kirovohrad@land.gov.ua Код ЄДРПОУ 39767636

05.04.2016 11-2832/14-16-СГ **НАКАЗ**

**Про надання дозволу на
розроблення документації
із землеустрою**

Відповідно до статей 15¹, 116, 118, 121 та 122 Земельного кодексу України, Положення про Головне управління Держгеокадастру у Кіровоградській області, затвердженого наказом Держгеокадастру від 03.03.2015 № 20,

НАКАЗУЮ:

1. Надати Сергєєву Євгенію Сергійовичу дозвіл на розроблення проекту землеустрою щодо відведення земельної ділянки у власність із земель сільськогосподарського призначення державної власності, що перебувають у запасі, розташованої на території Бандурівської сільської ради Олександрійського району Кіровоградської області. Орієнтовний розмір земельної ділянки 0,1200 га, в тому числі: 0,1200 га ріллі, із цільовим призначенням – для ведення індивідуального садівництва.

2. Розроблений проект землеустрою щодо відведення земельної ділянки у власність підлягає погодженню та затвердженню відповідно до вимог чинного законодавства.

3. Керівнику управління Держгеокадастру в Олександрійському районі при надходженні проекту землеустрою щодо відведення земельної ділянки у власність забезпечити в установленому законодавством порядку:

3.1. погодження проекту землеустрою щодо відведення земельної ділянки у власність;

3.2. реєстрацію земельної ділянки у Державному земельному кадастрі.

4. Контроль за виконанням цього наказу залишаю за собою.

В.о. начальника
Головного управління

Піньковський А.В.



Погоджено:

Головний спеціаліст із
запобігання та виявлення корупції



Хоменко Я.О.

Головний спеціаліст
юридичного відділу



Амеліна Л.В.

Начальник управління
Держгеокадастру в
Олександрійському районі

Локтіонова О.К.

Підготовлено:

В.о. заступника начальника управління –
начальник відділу розпорядження
землями державної власності
сільськогосподарського призначення



Коробов Ю.С.



ДЕРЖАВНА СЛУЖБА УКРАЇНИ З ПИТАНЬ ГЕОДЕЗІЇ, КАРТОГРАФІЇ ТА
КАДАСТРУ

Головне управління Держгеокадастру у Кіровоградській області

вул. Академіка Корольова, 26, м. Кіровоград, 25030, тел. (0522) 34-61-44, факс 34-61-39

E-mail: kirovohrad@land.gov.ua Код ЄДРПОУ 39767636

05.04.2016 11-2833/14-16-СГ

НАКАЗ

**Про внесення змін до наказу
Головного управління Держгеокадастру
у Кіровоградській області
від 28.03.2014 року № КР/3520384100:02:000/00001917**

Відповідно до Положення про Головне управління Держгеокадастру у Кіровоградській області, затвердженого наказом Держгеокадастру від 03.03.2015 № 20,

НАКАЗУЮ:

1. Внести до наказу Головного управління Держгеокадастру у Кіровоградській області від 28.03.2014 року № КР/3520384100:02:000/00001917 «Про надання дозволу на розроблення документації із землеустрою» такі зміни:

1.1. пункт 4 викласти у новій редакції: «Гр. Ярмоліну Едуарду Олексійовичу подати на затвердження, розроблений та погоджений відповідно до вимог чинного законодавства, проект землеустрою щодо відведення земельної ділянки.»

2. Контроль за виконанням цього наказу залишаю за собою.

В.о. начальника
Головного управління

Пінковський А.В.





ДЕРЖАВНА СЛУЖБА УКРАЇНИ З ПИТАНЬ ГЕОДЕЗІЇ, КАРТОГРАФІЇ ТА
КАДАСТРУ

Головне управління Держгеокадастру у Кіровоградській області

вул. Академіка Корольова, 26, м. Кіровоград, 25030, тел. (0522) 34-61-44, факс 34-61-39

E-mail: kirovohrad@land.gov.ua Код ЄДРПОУ 39767636

05.04.2016 11-2834/14-16-СГ **НАКАЗ**

**Про надання дозволу на
розроблення документації
із землеустрою**

Відповідно до статей 15¹, 116, 118, 121 та 122 Земельного кодексу України, Положення про Головне управління Держгеокадастру у Кіровоградській області, затвердженого наказом Держгеокадастру від 03.03.2015 № 20,

НАКАЗУЮ:

1. Надати Гетьманець Альоні Миколаївні дозвіл на розроблення проекту землеустрою щодо відведення земельної ділянки у власність із земель сільськогосподарського призначення державної власності, що перебувають у резервному фонді, розташованої на території Бандурівської сільської ради Олександрійського району Кіровоградської області. Орієнтовний розмір земельної ділянки 0,1200 га - ріллі, із цільовим призначенням – для ведення індивідуального садівництва.

2. Розроблений проект землеустрою щодо відведення земельної ділянки у власність підлягає погодженню та затвердженню відповідно до вимог чинного законодавства.

3. Керівнику управління Держгеокадастру в Олександрійському районі при надходженні проекту землеустрою щодо відведення земельної ділянки у власність забезпечити в установленому законодавством порядку:

3.1. погодження проекту землеустрою щодо відведення земельної ділянки у власність;

3.2. реєстрацію земельної ділянки у Державному земельному кадастрі.

4. Контроль за виконанням цього наказу залишаю за собою.

В.о. начальника Головного управління _____

Піньковський А.В.



Погоджено:

Головний спеціаліст із
запобігання та виявлення корупції



Хоменко Я.О.

Головний спеціаліст
юридичного відділу



Амеліна Л.В.

Начальник управління
Держгеокадастру в
Олександрійському районі

Локтіонова О.К.

Підготовлено:

В.о. заступника начальника управління –
начальник відділу розпорядження
землями державної власності
сільськогосподарського призначення



Коробов Ю.С.



ДЕРЖАВНА СЛУЖБА УКРАЇНИ З ПИТАНЬ ГЕОДЕЗІЇ, КАРТОГРАФІЇ ТА
КАДАСТРУ

Головне управління Держгеокадастру у Кіровоградській області

вул. Академіка Корольова, 26, м. Кіровоград, 25030, тел. (0522) 34-61-44, факс 34-61-39

E-mail: kirovohrad@land.gov.ua Код ЄДРПОУ 39767636

~~05.04.2016 11:28:57/14-16-СГ~~

НАКАЗ

**Про внесення змін до наказу
Головного управління Держгеокадастру
у Кіровоградській області
від 28.03.2014 року № КР/3520384100:02:000/00001913**

Відповідно до Положення про Головне управління Держгеокадастру у Кіровоградській області, затвердженого наказом Держгеокадастру від 03.03.2015 № 20,

НАКАЗУЮ:

1. Внести до наказу Головного управління Держгеокадастру у Кіровоградській області від 28.03.2014 року № КР/3520384100:02:000/00001913 «Про надання дозволу на розроблення документації із землеустрою» такі зміни:

1.1. пункт 4 викласти у новій редакції: «Гр. Небесному Анатолію Олександровичу подати на затвердження, розроблений та погоджений відповідно до вимог чинного законодавства, проект землеустрою щодо відведення земельної ділянки.»

2. Контроль за виконанням цього наказу залишаю за собою.

В.о. начальника
Головного управління

ПІНЬКОВСЬКИЙ А.В.





ДЕРЖАВНА СЛУЖБА УКРАЇНИ З ПИТАНЬ ГЕОДЕЗІЇ, КАРТОГРАФІЇ ТА
КАДАСТРУ

Головне управління Держгеокадастру у Кіровоградській області

вул. Академіка Корольова, 26, м. Кіровоград, 25030, тел. (0522) 34-61-44, факс 34-61-39

E-mail: kirovohrad@land.gov.ua Кодекс ДРГОУ 39767636

05.04.2016 11-2836/14-16-СТ **НАКАЗ**

**Про надання дозволу на
розроблення документації
із землеустрою**

Відповідно до статей 15¹, 116, 118, 121 та 122 Земельного кодексу України, Положення про Головне управління Держгеокадастру у Кіровоградській області, затвердженого наказом Держгеокадастру від 03.03.2015 № 20,

НАКАЗУЮ:

1. Надати Комашкіну Анатолію Васильовичу дозвіл на розроблення проекту землеустрою щодо відведення земельної ділянки у власність із земель сільськогосподарського призначення державної власності, що перебувають у резервному фонді, розташовані на території Бандурівської сільської ради Олександрійського району Кіровоградської області. Орієнтовний розмір земельної ділянки 0,1200 га - ріллі, із цільовим призначенням – для ведення індивідуального садівництва.

2. Розроблений проект землеустрою щодо відведення земельної ділянки у власність підлягає погодженню та затвердженню відповідно до вимог чинного законодавства.

3. Керівнику управління Держгеокадастру в Олександрійському районі при надходженні проекту землеустрою щодо відведення земельної ділянки у власність забезпечити в установленому законодавством порядку:

3.1. погодження проекту землеустрою щодо відведення земельної ділянки у власність;

3.2. реєстрацію земельної ділянки у Державному земельному кадастрі.

4. Контроль за виконанням цього наказу залишаю за собою.

В.о. начальника Головного управління _____

Піньковський А.В.



Погоджено:

Головний спеціаліст із
запобігання та виявлення корупції



Хоменко Я.О.

Головний спеціаліст
юридичного відділу



Амеліна Л.В.

Начальник управління
Держгеокадастру в
Олександрійському районі

Локтіонова О.К.

Підготовлено:

В.о. заступника начальника управління –
начальник відділу розпорядження
землями державної власності
сільськогосподарського призначення



Коробов Ю.С.



ДЕРЖАВНА СЛУЖБА УКРАЇНИ З ПИТАНЬ ГЕОДЕЗІЇ, КАРТОГРАФІЇ ТА
КАДАСТРУ

Головне управління Держгеокадастру у Кіровоградській області

вул. Академіка Корольова, 26, м. Кіровоград, 25030, тел. (0522) 34-61-44, факс 34-61-39

E-mail: kirovohrad@land.gov.ua Код ЄДРПОУ 39767636

05.04.2016 11-2837/14-16-СГ **НАКАЗ**

**Про надання дозволу на
розроблення документації
із землеустрою**

Відповідно до статей 15¹, 116, 118, 121 та 122 Земельного кодексу України, Положення про Головне управління Держгеокадастру у Кіровоградській області, затвердженого наказом Держгеокадастру від 03.03.2015 № 20,

НАКАЗУЮ:

1. Надати Андрейченко Марині Миколаївні дозвіл на розроблення проекту землеустрою щодо відведення земельної ділянки у власність із земель сільськогосподарського призначення державної власності, що перебувають у резервному фонді, розташованій на території Бандурівської сільської ради Олександрійського району Кіровоградської області. Орієнтовний розмір земельної ділянки 0,1200 га - ріллі, із цільовим призначенням – для ведення індивідуального садівництва.

2. Розроблений проект землеустрою щодо відведення земельної ділянки у власність підлягає погодженню та затвердженню відповідно до вимог чинного законодавства.

3. Керівнику управління Держгеокадастру в Олександрійському районі при надходженні проекту землеустрою щодо відведення земельної ділянки у власність забезпечити в установленому законодавством порядку:

3.1. погодження проекту землеустрою щодо відведення земельної ділянки у власність;

3.2. реєстрацію земельної ділянки у Державному земельному кадастрі.

4. Контроль за виконанням цього наказу залишаю за собою.

В.о. начальника Головного управління _____

Пінковський А.В.



Погоджено:

Головний спеціаліст із
запобігання та виявлення корупції



Хоменко Я.О.

Головний спеціаліст
юридичного відділу



Амеліна Л.В.

Начальник управління
Держгеокадастру в
Олександрійському районі

Локтіонова О.К.

Підготовлено:

В.о. заступника начальника управління –
начальник відділу розпорядження
землями державної власності
сільськогосподарського призначення



Коробов Ю.С.



ДЕРЖАВНА СЛУЖБА УКРАЇНИ З ПИТАНЬ ГЕОДЕЗІЇ, КАРТОГРАФІЇ ТА
КАДАСТРУ

Головне управління Держгеокадастру у Кіровоградській області

вул. Академіка Корольова, 26, м. Кіровоград, 25030, тел. (0522) 34-61-44, факс 34-61-39

E-mail: kirovohrad@land.gov.ua Код ЄДРПОУ 39767636

~~05.04.2016 11-2838/14-16-СГ~~

НАКАЗ

**Про внесення змін до наказу
Головного управління Держгеокадастру
у Кіровоградській області
від 28.03.2014 року № КР/3520384100:02:000/00001908**

Відповідно до Положення про Головне управління Держгеокадастру у Кіровоградській області, затвердженого наказом Держгеокадастру від 03.03.2015 № 20,

НАКАЗУЮ:

1. Внести до наказу Головного управління Держгеокадастру у Кіровоградській області від 28.03.2014 року № КР/3520384100:02:000/00001908 «Про надання дозволу на розроблення документації із землеустрою» такі зміни:

1.1. пункт 4 викласти у новій редакції: «Гр. Громенко Анні Валеріївні подати на затвердження, розроблений та погоджений відповідно до вимог чинного законодавства, проект землеустрою щодо відведення земельної ділянки.»

2. Контроль за виконанням цього наказу залишаю за собою.

В.о. начальника
Головного управління

Піньковський А.В.





ДЕРЖАВНА СЛУЖБА УКРАЇНИ З ПИТАНЬ ГЕОДЕЗІЇ, КАРТОГРАФІЇ ТА
КАДАСТРУ

Головне управління Держгеокадастру у Кіровоградській області

вул. Академіка Корольова, 26, м. Кіровоград, 25030, тел. (0522) 34-61-44, факс 34-61-39

E-mail: kirovohrad@land.gov.ua Код ЄДРПОУ 39767636

05.04.2016 11-2839/14-16-СГ **НАКАЗ**

**Про надання дозволу на
розроблення документації
із землеустрою**

Відповідно до статей 15¹, 116, 118, 121 та 122 Земельного кодексу України, Положення про Головне управління Держгеокадастру у Кіровоградській області, затвердженого наказом Держгеокадастру від 03.03.2015 № 20,

НАКАЗУЮ:

1. Надати Авраменко Інні Олександрівні дозвіл на розроблення проекту землеустрою щодо відведення земельної ділянки у власність із земель сільськогосподарського призначення державної власності, що перебувають у резервному фонді, розташованої на території Бандурівської сільської ради Олександрійського району Кіровоградської області. Орієнтовний розмір земельної ділянки 0,1200 га - ріллі, із цільовим призначенням – для ведення індивідуального садівництва.

2. Розроблений проект землеустрою щодо відведення земельної ділянки у власність підлягає погодженню та затвердженню відповідно до вимог чинного законодавства.

3. Керівнику управління Держгеокадастру в Олександрійському районі при надходженні проекту землеустрою щодо відведення земельної ділянки у власність забезпечити в установленому законодавством порядку:

3.1. погодження проекту землеустрою щодо відведення земельної ділянки у власність;

3.2. реєстрацію земельної ділянки у Державному земельному кадастрі.

4. Контроль за виконанням цього наказу залишаю за собою.

В.о. начальника Головного управління _____

Піньковський А.В.




Погоджено:

Головний спеціаліст із
запобігання та виявлення корупції

 Хоменко Я.О.

Головний спеціаліст
юридичного відділу


 Амеліна Л.В.

Начальник управління
Держгеокадастру в
Олександрійському районі

Локтіонова О.К.

Підготовлено:

В.о. заступника начальника управління –
начальник відділу розпорядження
землями державної власності
сільськогосподарського призначення

 Коробов Ю.С.



ДЕРЖАВНА СЛУЖБА УКРАЇНИ З ПИТАНЬ ГЕОДЕЗІЇ, КАРТОГРАФІЇ ТА
КАДАСТРУ

Головне управління Держгеокадастру у Кіровоградській області

вул. Академіка Корольова, 26, м. Кіровоград, 25030, тел. (0522) 34-61-44, факс 34-61-39

E-mail: kirovohrad@land.gov.ua Код ЄДРПОУ 39767636

~~05.04.2016 П-2840/14-16-СГ~~

НАКАЗ

**Про внесення змін до наказу
Головного управління Держгеокадастру
у Кіровоградській області
від 23.02.2015 року № 11-1007/14-15-СГ**

Відповідно до Положення про Головне управління Держгеокадастру у Кіровоградській області, затвердженого наказом Держгеокадастру від 03.03.2015 № 20,

НАКАЗУЮ:

1. Внести до наказу Головного управління Держгеокадастру у Кіровоградській області від 23.02.2015 року № 11-1007/14-15-СГ «Про надання дозволу на розроблення документації із землеустрою» такі зміни:

1.1. пункт 4 викласти у новій редакції: «Гр. Негрову Геннадію Володимировичу подати на затвердження, розроблений та погоджений відповідно до вимог чинного законодавства, проект землеустрою щодо відведення земельної ділянки.»

2. Контроль за виконанням цього наказу залишаю за собою.

В.о. начальника
Головного управління

Пінчовський А.В.





ДЕРЖАВНА СЛУЖБА УКРАЇНИ З ПИТАНЬ ГЕОДЕЗІЇ, КАРТОГРАФІЇ ТА
КАДАСТРУ

Головне управління Держгеокадастру у Кіровоградській області

вул. Академіка Корольова, 26, м. Кіровоград, 25030. тел. (0522) 34-61-44, факс 34-61-39

E-mail: kirovograd@land.gov.ua Код ЄДРПОУ 39767636

05.04.2016 11-2841/14-16-~~У~~КАЗ

**Про надання дозволу на
розроблення документації
із землеустрою**

Відповідно до статей 15¹, 116, 118, 121 та 122 Земельного кодексу України, Положення про Головне управління Держгеокадастру у Кіровоградській області, затвердженого наказом Держгеокадастру від 03.03.2015 № 20,

НАКАЗУЮ:

1. Надати Балаш Інні Миколаївні дозвіл на розроблення проекту землеустрою щодо відведення земельної ділянки у власність із земель сільськогосподарського призначення державної власності, що перебувають у запасі, розташованої на території Бандурівської сільської ради Олександрійського району Кіровоградської області. Орієнтовний розмір земельної ділянки 0,12 га, в тому числі: 0,12 га ріллі, із цільовим призначенням – для ведення індивідуального садівництва

2. Розроблений проект землеустрою щодо відведення земельної ділянки у власність підлягає погодженню та затвердженню відповідно до вимог чинного законодавства.

3. Керівнику управління Держгеокадастру в Олександрійському районі при надходженні проекту землеустрою щодо відведення земельної ділянки у власність забезпечити в установленному законодавством порядку:

3.1. погодження проекту землеустрою щодо відведення земельної ділянки у власність;

3.2. реєстрацію земельної ділянки у Державному земельному кадастрі.

4. Контроль за виконанням цього наказу залишаю за собою.

В.о. начальника Головного управління _____

Пінковевський А.В.



Погоджено:

Головний спеціаліст із
запобігання та виявлення корупції

 Хоменко Я.О.

Головний спеціаліст
юридичного відділу

 Амеліна Л.В.

Начальник управління
Держгеокадастру в
Олександрійському районі

Локтіонова О.К.

Підготовлено:

В.о. заступника начальника управління –
начальник відділу розпорядження
землями державної власності
сільськогосподарського призначення

 Коробов Ю.С.



ДЕРЖАВНА СЛУЖБА УКРАЇНИ З ПИТАНЬ ГЕОДЕЗІЇ, КАРТОГРАФІЇ ТА
КАДАСТРУ

Головне управління Держгеокадастру у Кіровоградській області

вул. Академіка Корольова, 26, м. Кіровоград, 25030. тел. (0522) 34-61-44, факс 34-61-39

E-mail: kirovohrad@land.gov.ua Код ЄДРПОУ 39767636

05.04.2016 11-2842/14-16-НАКАЗ

**Про надання дозволу на
розроблення документації
із землеустрою**

Відповідно до статей 15¹, 116, 118, 122 та 186 Земельного кодексу України, Положення про Головне управління Держгеокадастру у Кіровоградській області, затвердженого наказом Держгеокадастру від 03.03.2015 № 20,

НАКАЗУЮ:

1. Надати Бабій Тетяні Миколаївні дозвіл на розроблення проекту землеустрою щодо відведення земельної ділянки у власність із земель сільськогосподарського призначення державної власності, що перебувають у резервному фонді, розташованої на території Бандурівської сільської ради Олександрійського району Кіровоградської області. Орієнтовний розмір земельної ділянки 0,1200 га - ріллі, із цільовим призначенням – для ведення індивідуального садівництва.

2. Розроблений проект землеустрою щодо відведення земельної ділянки у власність підлягає погодженню та затвердженню відповідно до вимог чинного законодавства.

3. Керівнику управління Держгеокадастру в Олександрійському районі при надходженні проекту землеустрою щодо відведення земельної ділянки у власність забезпечити в установленому законодавством порядку:

3.1. погодження проекту землеустрою щодо відведення земельної ділянки у власність;

3.2. реєстрацію земельної ділянки у Державному земельному кадастрі.

4. Контроль за виконанням цього наказу залишаю за собою.

В.о. начальника Головного управління _____

Піньковський А.В.



Погоджено:

Головний спеціаліст із
запобігання та виявлення корупції



Хоменко Я.О.

Головний спеціаліст
юридичного відділу



Амеліна Л.В.

Начальник управління
Держгеокадастру в
Олександрійському районі

Локтіонова О.К.

Підготовлено:

В.о. заступника начальника управління –
начальник відділу розпорядження
землями державної власності
сільськогосподарського призначення



Коробов Ю.С.



ДЕРЖАВНА СЛУЖБА УКРАЇНИ З ПИТАНЬ ГЕОДЕЗІЇ, КАРТОГРАФІЇ ТА
КАДАСТРУ

Головне управління Держгеокадастру у Кіровоградській області

вул. Академіка Корольова, 26, м. Кіровоград, 25030, тел. (0522) 34-61-44, факс 34-61-39

Е-пошта: kirovograd@land.gov.ua Код ЄДРПОУ 39767636

05.04.2016 11-2843/14-16-СГ **НАКАЗ**

**Про надання дозволу на
розроблення документації
із землеустрою**

Відповідно до статей 15¹, 116, 118, 122 та 186 Земельного кодексу України, Положення про Головне управління Держгеокадастру у Кіровоградській області, затвердженого наказом Держгеокадастру від 03.03.2015 № 20,

НАКАЗУЮ:

1. Надати Корсаку Олександрю Георгійовичу дозвіл на розроблення проекту землеустрою щодо відведення земельної ділянки у власність із земель сільськогосподарського призначення державної власності, що перебувають у резервному фонді, розташовані на території Бандурівської сільської ради Олександрійського району Кіровоградської області. Орієнтовний розмір земельної ділянки 0,1200 га - ріллі, із цільовим призначенням – для ведення індивідуального садівництва.

2. Розроблений проект землеустрою щодо відведення земельної ділянки у власність підлягає погодженню та затвердженню відповідно до вимог чинного законодавства.

3. Керівнику управління Держгеокадастру в Олександрійському районі при надходженні проекту землеустрою щодо відведення земельної ділянки у власність забезпечити в установленому законодавством порядку:

3.1. погодження проекту землеустрою щодо відведення земельної ділянки у власність;

3.2. реєстрацію земельної ділянки у Державному земельному кадастрі.

4. Контроль за виконанням цього наказу залишаю за собою.

В.о. начальника Головного управління _____

Піньковський А.В.



Погоджено:

Головний спеціаліст із
запобігання та виявлення корупції



Хоменко Я.О.

Головний спеціаліст
юридичного відділу



Амеліна Л.В.

Начальник управління
Держгеокадастру в
Олександрійському районі

Локтіонова О.К.

Підготовлено:

В.о. заступника начальника управління –
начальник відділу розпорядження
землями державної власності
сільськогосподарського призначення



Коробов Ю.С.



ДЕРЖАВНА СЛУЖБА УКРАЇНИ З ПИТАНЬ ГЕОДЕЗІЇ, КАРТОГРАФІЇ ТА
КАДАСТРУ

Головне управління Держгеокадастру у Кіровоградській області

вул.Академіка Корольова, 26, м.Кіровоград, 25030, тел.(0522) 34-61-44, факс 34-61-39

E-mail: kirovohrad@land.gov.ua Код ЄДРПОУ 39767636

05.04.2016 11-2844/14-16-СГ

НАКАЗ

**Про внесення змін до наказу
Головного управління Держгеокадастру
у Кіровоградській області
від 02.07.2015 року № 11-877/21-15-СГ**

Відповідно до Положення про Головне управління Держгеокадастру у Кіровоградській області, затвердженого наказом Держгеокадастру від 03.03.2015 № 20,

НАКАЗУЮ:

1. Внести до наказу Головного управління Держгеокадастру у Кіровоградській області від 02.07.2015 року № 11-877/21-15-СГ «Про надання дозволу на розроблення документації із землеустрою» такі зміни:

1.1. пункт 4 викласти у новій редакції: «Гр. Оберемок Сергію Миколайовичу подати на затвердження, розроблений та погоджений відповідно до вимог чинного законодавства, проект землеустрою щодо відведення земельної ділянки.»

2. Контроль за виконанням цього наказу залишаю за собою.

В.о. начальника
Головного управління


Піньковський А.В.





ДЕРЖАВНА СЛУЖБА УКРАЇНИ З ПИТАНЬ ГЕОДЕЗІЇ, КАРТОГРАФІЇ ТА
КАДАСТРУ

Головне управління Держгеокадастру у Кіровоградській області

вул. Академіка Корольова, 26. м. Кіровоград, 25030, тел. (0522) 34-61-44, факс 34-61-39

E-mail: kirovohrad@land.gov.ua; Кадр. СДР/ГОУ 39767636

05.04.2016 11-2845/14-16-СГ **НАКАЗ**

**Про надання дозволу на
розроблення документації
із землеустрою**

Відповідно до статей 15¹, 116, 118, 122 та 186 Земельного кодексу України, Положення про Головне управління Держгеокадастру у Кіровоградській області, затвердженого наказом Держгеокадастру від 03.03.2015 № 20,

НАКАЗУЮ:

1. Надати Корсак Ніні Олексіївні дозвіл на розроблення проекту землеустрою щодо відведення земельної ділянки у власність із земель сільськогосподарського призначення державної власності, що перебувають у резервному фонді, розташованої на території Бандурівської сільської ради Олександрійського району Кіровоградської області. Орієнтовний розмір земельної ділянки 0,1200 га - ріллі, із цільовим призначенням – для ведення індивідуального садівництва.

2. Розроблений проект землеустрою щодо відведення земельної ділянки у власність підлягає погодженню та затвердженню відповідно до вимог чинного законодавства.

3. Керівнику управління Держгеокадастру в Олександрійському районі при надходженні проекту землеустрою щодо відведення земельної ділянки у власність забезпечити в установленому законодавством порядку:

3.1. погодження проекту землеустрою щодо відведення земельної ділянки у власність;

3.2. реєстрацію земельної ділянки у Державному земельному кадастрі.

4. Контроль за виконанням цього наказу залишаю за собою.

В.о. начальника Головного управління _____


Пінчовський А.В.



Погоджено:

Головний спеціаліст із
запобігання та виявлення корупції



Хоменко Я.О.

Головний спеціаліст
юридичного відділу



Амеліна Л.В.

Начальник управління
Держгеокадастру в
Олександрійському районі

Локтіонова О.К.

Підготовлено:

В.о. заступника начальника управління –
начальник відділу розпорядження
землями державної власності
сільськогосподарського призначення



Коробов Ю.С.



ДЕРЖАВНА СЛУЖБА УКРАЇНИ З ПИТАНЬ ГЕОДЕЗІЇ, КАРТОГРАФІЇ ТА
КАДАСТРУ

Головне управління Держгеокадастру у Кіровоградській області

вул. Академіка Корольова, 26, м. Кіровоград, 25030, тел. (0522) 34-61-44, факс 34-61-39

E-mail: kirovohrad@land.gov.ua Код ЄДРПОУ 39767636

~~05.04.2016 11-2846/14-16-СГ~~

НАКАЗ

**Про внесення змін до наказу
Головного управління Держгеокадастру
у Кіровоградській області
від 28.03.2014 року № КР/3520384100:02:000/00001916**

Відповідно до Положення про Головне управління Держгеокадастру у Кіровоградській області, затвердженого наказом Держгеокадастру від 03.03.2015 № 20,

НАКАЗУЮ:

1. Внести до наказу Головного управління Держгеокадастру у Кіровоградській області від 28.03.2014 року № КР/3520384100:02:000/00001916 «Про надання дозволу на розроблення документації із землеустрою» такі зміни:

1.1. пункт 4 викласти у новій редакції: «Гр. Самусенку Сергію Вікторовичу подати на затвердження, розроблений та погоджений відповідно до вимог чинного законодавства, проект землеустрою щодо відведення земельної ділянки.»

2. Контроль за виконанням цього наказу залишаю за собою.

В.о. начальника
Головного управління

Піньковський А.В.





ДЕРЖАВНА СЛУЖБА УКРАЇНИ З ПИТАНЬ ГЕОДЕЗІЇ, КАРТОГРАФІЇ ТА
КАДАСТРУ

Головне управління Держгеокадастру у Кіровоградській області

вул. Академіка Корольова, 26, м. Кіровоград, 25030, тел. (0522) 34-61-44, факс 34-61-39

E-mail: kirovohrad@land.gov.ua Кал. ДРГОУ 39767636

05.04.2016 11-2847/14-16-**ОНАКАЗ**

**Про надання дозволу на
розроблення документації
із землеустрою**

Відповідно до статей 15¹, 116, 118, 122 та 186 Земельного кодексу України, Положення про Головне управління Держгеокадастру у Кіровоградській області, затвердженого наказом Держгеокадастру від 03.03.2015 № 20,

НАКАЗУЮ:

1. Надати Корсаку Георгію Олександровичу дозвіл на розроблення проекту землеустрою щодо відведення земельної ділянки у власність із земель сільськогосподарського призначення державної власності, що перебувають у запасі, розташованої на території Бандурівської сільської ради Олександрійського району Кіровоградської області. Орієнтовний розмір земельної ділянки 0,1200 га - ріллі, із цільовим призначенням – для ведення індивідуального садівництва

2. Розроблений проект землеустрою щодо відведення земельної ділянки у власність підлягає погодженню та затвердженню відповідно до вимог чинного законодавства.

3. Керівнику управління Держгеокадастру в Олександрійському районі при надходженні проекту землеустрою щодо відведення земельної ділянки у власність забезпечити в установленому законодавством порядку:

3.1. погодження проекту землеустрою щодо відведення земельної ділянки у власність;

3.2. реєстрацію земельної ділянки у Державному земельному кадастрі.

4. Контроль за виконанням цього наказу залишаю за собою.

В.о. начальника Головного управління _____

Піньковський А.В.



Погоджено:

Головний спеціаліст із
запобігання та виявлення корупції



Хоменко Я.О.

Головний спеціаліст
юридичного відділу



Амеліна Л.В.

Начальник управління
Держгеокадастру в
Олександрійському районі

Локтіонова О.К.

Підготовлено:

В.о. заступника начальника управління –
начальник відділу розпорядження
землями державної власності
сільськогосподарського призначення



Коробов Ю.С.



ДЕРЖАВНА СЛУЖБА УКРАЇНИ З ПИТАНЬ ГЕОДЕЗІЇ, КАРТОГРАФІЇ ТА
КАДАСТРУ

Головне управління Держгеокадастру у Кіровоградській області

вул. Академіка Корольова, 26, м.Кіровоград, 25030, тел.(0522) 34-61-44, факс 34-61-39

E-mail:kirovohrad@land.gov.ua Код ЄДРПОУ 39767636

05.04.2016 11-2848/14-16-СГ **НАКАЗ**

**Про надання дозволу на
розроблення документації
із землеустрою**

Відповідно до статей 15¹, 116, 118, 121, 122 та 186 Земельного кодексу України, Положення про Головне управління Держгеокадастру у Кіровоградській області, затвердженого наказом Держгеокадастру від 03.03.2015 № 20,

НАКАЗУЮ:

1. Надати Захарову Миколі Вікторовичу дозвіл на розроблення проекту землеустрою щодо відведення земельної ділянки у власність із земель сільськогосподарського призначення державної власності, що перебувають у запасі, розташованої на території Олександрівської сільської ради Маловисківського району Кіровоградської області. Орієнтовний розмір земельної ділянки 1,6353 га - ріллі, із цільовим призначенням – для ведення особистого селянського господарства.

2. Розроблений проект землеустрою щодо відведення земельної ділянки у власність підлягає погодженню та затвердженню відповідно до вимог чинного законодавства.

3. Керівнику відділу Держгеокадастру у Маловисківському районі при надходженні проекту землеустрою щодо відведення земельної ділянки у власність забезпечити в установленому законодавством порядку:

3.1. погодження проекту землеустрою щодо відведення земельної ділянки у власність;

3.2. реєстрацію земельної ділянки у Державному земельному кадастрі.

4. Контроль за виконанням цього наказу залишаю за собою.

В.о. начальника
Головного управління

Піньковський А.В.





ДЕРЖАВНА СЛУЖБА УКРАЇНИ З ПИТАНЬ ГЕОДЕЗІЇ, КАРТОГРАФІЇ ТА
КАДАСТРУ

Головне управління Держгеокадастру у Кіровоградській області

вул. Академіка Корольова, 26, м. Кіровоград, 25030. тел. (0522) 34-61-44, факс 34-61-39

E-mail: kirovograd@land.gov.ua Код ЄДРПОУ 39767636

05.04.2016 11-2849/14-16-СНАКАЗ

**Про надання дозволу на
розроблення документації
із землеустрою**

Відповідно до статей 15¹, 116, 118, 121 та 122 Земельного кодексу України, Положення про Головне управління Держгеокадастру у Кіровоградській області, затвердженого наказом Держгеокадастру від 03.03.2015 № 20,

НАКАЗУЮ:

1. Надати Корнейку Віталію Миколайовичу дозвіл на розроблення проекту землеустрою щодо відведення земельної ділянки у власність із земель сільськогосподарського призначення державної власності, що перебувають у резервному фонді, розташованої на території Бандурівської сільської ради Олександрійського району Кіровоградської області. Орієнтовний розмір земельної ділянки 0,1200 га - ріллі, із цільовим призначенням – для ведення індивідуального садівництва.

2. Розроблений проект землеустрою щодо відведення земельної ділянки у власність підлягає погодженню та затвердженню відповідно до вимог чинного законодавства.

3. Керівнику управління Держгеокадастру в Олександрійському районі при надходженні проекту землеустрою щодо відведення земельної ділянки у власність забезпечити в установленому законодавством порядку:

3.1. погодження проекту землеустрою щодо відведення земельної ділянки у власність;

3.2. реєстрацію земельної ділянки у Державному земельному кадастрі.

4. Контроль за виконанням цього наказу залишаю за собою.

В.о. начальника Головного управління _____

Піньковський А.В.



Погоджено:

Головний спеціаліст із
запобігання та виявлення корупції



Хоменко Я.О.

Головний спеціаліст
юридичного відділу



Амеліна Л.В.

Начальник управління
Держгеокадастру в
Олександрійському районі

Локтіонова О.К.

Підготовлено:

В.о. заступника начальника управління –
начальник відділу розпорядження
землями державної власності
сільськогосподарського призначення



Коробов Ю.С.



ДЕРЖАВНА СЛУЖБА УКРАЇНИ З ПИТАНЬ ГЕОДЕЗІЇ, КАРТОГРАФІЇ ТА
КАДАСТРУ

Головне управління Держгеокадастру у Кіровоградській області

вул. Академіка Корольова, 26, м. Кіровоград, 25030, тел. (0522) 34-61-44, факс 34-61-39

E-mail: kirovohrad@land.gov.ua Код ЄДРПОУ 39767636

05.04.2016 11-2850/14-16-СГ **НАКАЗ**

**Про надання дозволу на
розроблення документації
із землеустрою**

Відповідно до статей 15¹, 116, 118, 121, 122 та 186 Земельного кодексу України, Положення про Головне управління Держгеокадастру у Кіровоградській області, затвердженого наказом Держгеокадастру від 03.03.2015 № 20,

НАКАЗУЮ:

1. Надати Червоному Сергію Володимировичу дозвіл на розроблення проекту землеустрою щодо відведення земельної ділянки у власність із земель сільськогосподарського призначення державної власності, що перебувають у резерві розташовані на території Новгородківського району Верблюзької сільської ради. Орієнтовний розмір земельної ділянки 2,0000 га, у тому числі: 2,0000 га-рілля, із цільовим призначенням – для ведення особистого селянського господарства.

2. Розроблений проект землеустрою щодо відведення земельної ділянки у власність підлягає погодженню та затвердженню відповідно до вимог чинного законодавства:

3. Керівнику відділу Держгеокадастру у Новгородківському районі при надходженні проекту землеустрою щодо відведення земельної ділянки у власність забезпечити в установленому законодавством порядку:

3.1. погодження проекту землеустрою щодо відведення земельної ділянки у власність;

3.2. реєстрацію земельної ділянки у Державному земельному кадастрі.

4. Контроль за виконанням цього наказу залишаю за собою.

В.о. начальника
Головного управління

Пінчовський А.В.





ДЕРЖАВНА СЛУЖБА УКРАЇНИ З ПИТАНЬ ГЕОДЕЗІЇ, КАРТОГРАФІЇ ТА
КАДАСТРУ

Головне управління Держгеокадастру у Кіровоградській області

вул. Академіка Корольова, 26, м. Кіровоград, 25030. тел. (0522) 34-61-44. факс 34-61-39

E-mail: kirovohrad@land.gov.ua Код ЄДРПОУ 39767636

05.04.2016 11-2851/14-16-СГ **НАКАЗ**

**Про надання дозволу на
розроблення документації
із землеустрою**

Відповідно до статей 15¹, 116, 118, 121 та 122 Земельного кодексу України, Положення про Головне управління Держгеокадастру у Кіровоградській області, затвердженого наказом Держгеокадастру від 03.03.2015 № 20,

НАКАЗУЮ:

1. Надати Козуб Аллі Олександрівні дозвіл на розроблення проекту землеустрою щодо відведення земельної ділянки у власність із земель сільськогосподарського призначення державної власності, що перебувають у резервному фонді, розташованої на території Бандурівської сільської ради Олександрійського району Кіровоградської області. Орієнтовний розмір земельної ділянки 0,1200 га - ріллі, із цільовим призначенням – для ведення індивідуального садівництва.

2. Розроблений проект землеустрою щодо відведення земельної ділянки у власність підлягає погодженню та затвердженню відповідно до вимог чинного законодавства.

3. Керівнику управління Держгеокадастру в Олександрійському районі при надходженні проекту землеустрою щодо відведення земельної ділянки у власність забезпечити в установленому законодавством порядку:

3.1. погодження проекту землеустрою щодо відведення земельної ділянки у власність;

3.2. реєстрацію земельної ділянки у Державному земельному кадастрі.

4. Контроль за виконанням цього наказу залишаю за собою.

В.о. начальника Головного управління _____

Пньковський А.В.



Погоджено:

Головний спеціаліст із
запобігання та виявлення корупції



Хоменко Я.О.

Головний спеціаліст
юридичного відділу



Амеліна Л.В.

Начальник управління
Держгеокадастру в
Олександрійському районі

Локтіонова О.К.

Підготовлено:

В.о. заступника начальника управління –
начальник відділу розпорядження
землями державної власності
сільськогосподарського призначення



Коробов Ю.С.



ДЕРЖАВНА СЛУЖБА УКРАЇНИ З ПИТАНЬ ГЕОДЕЗІЇ, КАРТОГРАФІЇ ТА
КАДАСТРУ

Головне управління Держгеокадастру у Кіровоградській області

вул.АкадемікаКорольова, 26, м.Кіровоград, 25030, тел.(0522) 34-61-44, факс 34-61-39

E-mail:kirovohrad@land.gov.uaКодЄДРПОУ 39767636

05.04.2016 11-2852/14-16-СГ **НАКАЗ**

**Про надання дозволу на
розроблення документації
із землеустрою**

Відповідно до статей 15¹, 116, 118, 121, 122 та 186 Земельного кодексу України, Положення про Головне управління Держгеокадастру у Кіровоградській області, затвердженого наказом Держгеокадастру від 03.03.2015 № 20,

НАКАЗУЮ:

1. Надати Рижіку Сергію Володимировичу дозвіл на розроблення проекту землеустрою щодо відведення земельної ділянки у власність із земель сільськогосподарського призначення державної власності, що перебувають у резерві розташовані на території Новгородківського району Спасівської сільської ради. Орієнтовний розмір земельної ділянки 2,0000 га, у тому числі: 2,0000 га-рілля, із цільовим призначенням – для ведення особистого селянського господарства.

2. Розроблений проект землеустрою щодо відведення земельної ділянки у власність підлягає погодженню та затвердженню відповідно до вимог чинного законодавства.

3. Керівнику відділу Держгеокадастру у Новгородківському районі при надходженні проекту землеустрою щодо відведення земельної ділянки у власність забезпечити в установленому законодавством порядку:

3.1. погодження проекту землеустрою щодо відведення земельної ділянки у власність;

3.2. реєстрацію земельної ділянки у Державному земельному кадастрі.

4. Контроль за виконанням цього наказу залишаю за собою.

В.о. начальника
Головного управління

Піньковський А.В.





ДЕРЖАВНА СЛУЖБА УКРАЇНИ З ПИТАНЬ ГЕОДЕЗІЇ, КАРТОГРАФІЇ ТА
КАДАСТРУ

Головне управління Держгеокадастру у Кіровоградській області

вул.АкадемікаКорольова, 26, м.Кіровоград, 25030, тел.(0522) 34-61-44, факс 34-61-39

E-mail:kirovohrad@land.gov.ua Код ЄДРПОУ 39767636

05.04.2016 11-2853/14-16-НАКАЗ

Про надання дозволу на
розроблення документації
із землеустрою

Відповідно до статей 15¹, 116, 118, 121 та 122 Земельного кодексу України, Положення про Головне управління Держгеокадастру у Кіровоградській області, затвердженого наказом Держгеокадастру від 03.03.2015 № 20,

НАКАЗУЮ:

1. Надати Гушиній Ользі Іванівні дозвіл на розроблення проекту землеустрою щодо відведення земельної ділянки у власність із земель сільськогосподарського призначення державної власності, що перебувають у резервному фонді, розташованій на території Бандурівської сільської ради Олександрійського району Кіровоградської області. Орієнтовний розмір земельної ділянки 0,1200 га - ріллі, із цільовим призначенням – для ведення індивідуального садівництва.

2. Розроблений проект землеустрою щодо відведення земельної ділянки у власність підлягає погодженню та затвердженню відповідно до вимог чинного законодавства.

3. Керівнику управління Держгеокадастру в Олександрійському районі при надходженні проекту землеустрою щодо відведення земельної ділянки у власність забезпечити в установленому законодавством порядку:

3.1. погодження проекту землеустрою щодо відведення земельної ділянки у власність;

3.2. реєстрацію земельної ділянки у Державному земельному кадастрі.

4. Контроль за виконанням цього наказу залишаю за собою.

В.о. начальника Головного управління _____

Піньковський А.В.



Погоджено:

Головний спеціаліст із
запобігання та виявлення корупції



Хоменко Я.О.

Головний спеціаліст
юридичного відділу



Амеліна Л.В.

Начальник управління
Держгеокадастру в
Олександрійському районі

Локтіонова О.К.

Підготовлено:

В.о. заступника начальника управління –
начальник відділу розпорядження
землями державної власності
сільськогосподарського призначення



Коробов Ю.С.



**ДЕРЖАВНА СЛУЖБА УКРАЇНИ З ПИТАНЬ ГЕОДЕЗІЇ, КАРТОГРАФІЇ ТА
КАДАСТРУ**

Головне управління Держгеокадастру у Кіровоградській області

вул.АкадемікаКорольова, 26, м.Кіровоград, 25030, тел.(0522) 34-61-44, факс 34-61-39

E-mail: kirovohrad@land.gov.ua Код ЄДРПОУ 39767636

05.04.2016 11-2854/14-16-СГ **НАКАЗ**

**Про надання дозволу на
розроблення документації
із землеустрою**

Відповідно до статей 15¹, 116, 118, 121, 122 та 186 Земельного кодексу України, Положення про Головне управління Держгеокадастру у Кіровоградській області, затвердженого наказом Держгеокадастру від 03.03.2015 № 20,

НАКАЗУЮ:

1. Надати Качмару Василю Якимовичу дозвіл на розроблення проекту землеустрою щодо відведення земельної ділянки у власність із земель сільськогосподарського призначення державної власності, що перебувають у запасі, розташованої на території Новоукраїнського району Рівнянської сільської ради. Орієнтовний розмір земельної ділянки 2,0000 га, у тому числі: 2,0000 га - пасовища, із цільовим призначенням – для ведення особистого селянського господарства.

2. Розроблений проект землеустрою щодо відведення земельної ділянки у власність підлягає погодженню та затвердженню відповідно до вимог чинного законодавства.

3. Керівнику відділу Держгеокадастру у Новоукраїнському районі при надходженні проекту землеустрою щодо відведення земельної ділянки у власність забезпечити в установленому законодавством порядку:

3.1. погодження проекту землеустрою щодо відведення земельної ділянки у власність;

3.2. реєстрацію земельної ділянки у Державному земельному кадастрі.

4. Контроль за виконанням цього наказу залишаю за собою.

В.о. начальника
Головного управління

Піньковський А.В.





ДЕРЖАВНА СЛУЖБА УКРАЇНИ З ПИТАНЬ ГЕОДЕЗІЇ, КАРТОГРАФІЇ ТА
КАДАСТРУ

Головне управління Держгеокадастру у Кіровоградській області

вул.АкадемікаКорольова, 26, м.Кіровоград, 25030, тел.(0522) 34-61-44, факс 34-61-39

E-mail: kirovohrad@land.gov.ua Код ЄДРПОУ 39767636

05.04.2016 11-2855/14-16-СГ

НАКАЗ

**Про надання дозволу на
розроблення документації
із землеустрою**

Відповідно до статей 15¹, 116, 118, 121, 122 та 186 Земельного кодексу України, Положення про Головне управління Держгеокадастру у Кіровоградській області, затвердженого наказом Держгеокадастру від 03.03.2015 № 20,

НАКАЗУЮ:

1. Надати Тарасенку Сергію Олександровичу дозвіл на розроблення проекту землеустрою щодо відведення земельної ділянки у власність із земель сільськогосподарського призначення державної власності, що перебувають у запасі, розташованої на території Новоукраїнського району Рівнянської сільської ради. Орієнтовний розмір земельної ділянки 2,0000 га, у тому числі: 2,0000 га пасовища, із цільовим призначенням – для ведення особистого селянського господарства.

2. Розроблений проект землеустрою щодо відведення земельної ділянки у власність підлягає погодженню та затвердженню відповідно до вимог чинного законодавства.

3. Керівнику відділу Держгеокадастру у Новоукраїнському районі при надходженні проекту землеустрою щодо відведення земельної ділянки у власність забезпечити в установленому законодавством порядку:

3.1. погодження проекту землеустрою щодо відведення земельної ділянки у власність;

3.2. реєстрацію земельної ділянки у Державному земельному кадастрі.

4. Контроль за виконанням цього наказу залишаю за собою.

В.о. начальника
Головного управління

Піньковський А.В.





ДЕРЖАВНА СЛУЖБА УКРАЇНИ З ПИТАНЬ ГЕОДЕЗІЇ, КАРТОГРАФІЇ ТА
КАДАСТРУ

Головне управління Держгеокадастру у Кіровоградській області

вул. Академіка Корольова, 26, м. Кіровоград, 25030, тел.(0522) 34-61-44, факс 34-61-39

E-mail:kirovohrad@land.gov.ua Код ЄДРПОУ 39767636

05.04.2016 11-2856/14-16-С **НАКАЗ**

**Про надання дозволу на
розроблення документації
із землеустрою**

Відповідно до статей 15¹, 116, 118, 121, 122 та 186 Земельного кодексу України, Положення про Головне управління Держгеокадастру у Кіровоградській області, затвердженого наказом Держгеокадастру від 03.03.2015 № 20,

НАКАЗУЮ:

1. Надати гр. Махорту Олександрю Анатолійовичу дозвіл на розроблення проекту землеустрою щодо відведення земельної ділянки у власність із земель сільськогосподарського призначення державної власності, що перебувають у запасі, розташованої на території Кіровської сільської ради, Долинського району, Кіровоградської області. Орієнтовний розмір земельної ділянки 2,0000 га, в тому числі: 2,0000 га – рілля, із цільовим призначенням – для ведення особистого селянського господарства.

2. Розроблений проект землеустрою щодо відведення земельної ділянки у власність підлягає погодженню та затвердженню відповідно до вимог чинного законодавства.

3. Керівнику відділу Держгеокадастру у Долинському районі при надходженні проекту землеустрою щодо відведення земельної ділянки у власність забезпечити в установленому законодавством порядку:

3.1. погодження проекту землеустрою щодо відведення земельної ділянки у власність;

3.2. реєстрацію земельної ділянки у Державному земельному кадастрі.

4. Контроль за виконанням цього наказу залишаю за собою.

В.о. начальника
Головного управління

Піньковський А.В.



Погоджено:

Головний спеціаліст із
запобігання та виявлення корупції



Хоменко Я.О.

Головний спеціаліст
юридичного відділу



Амеліна Л.В.

Начальник відділу
Держгеокадастру у
Долинському районі

Шестакова В.І.

Підготовлено:

В.о. начальника відділу
розпорядження землями
державної власності
сільськогосподарського призначення



Коробов Ю.С.



ДЕРЖАВНА СЛУЖБА УКРАЇНИ З ПИТАНЬ ГЕОДЕЗІЇ, КАРТОГРАФІЇ ТА
КАДАСТРУ

Головне управління Держгеокадастру у Кіровоградській області

вул.АкадемікаКорольова, 26, м.Кіровоград, 25030, тел.(0522) 34-61-44, факс 34-61-39

E-mail:kirovohrad@land.gov.uaКодЄДРПОУ 39767636

05.04.2016 11-2857/14-16-СГ **НАКАЗ**

**Про надання дозволу на
розроблення документації
із землеустрою**

Відповідно до статей 15¹, 116, 118, 121, 122 та 186 Земельного кодексу України, Положення про Головне управління Держгеокадастру у Кіровоградській області, затвердженого наказом Держгеокадастру від 03.03.2015 № 20,

НАКАЗУЮ:

1. Надати Абраменкову Сергію Сергійовичу дозвіл на розроблення проекту землеустрою щодо відведення земельної ділянки у власність із земель сільськогосподарського призначення державної власності, що перебувають у запасі, розташованої на території Новоукраїнського району Рівнянської сільської ради. Орієнтовний розмір земельної ділянки 2,0000 га, у тому числі: 2,0000 га пасовища, із цільовим призначенням – для ведення особистого селянського господарства.

2. Розроблений проект землеустрою щодо відведення земельної ділянки у власність підлягає погодженню та затвердженню відповідно до вимог чинного законодавства.

3. Керівнику відділу Держгеокадастру у Новоукраїнському районі при надходженні проекту землеустрою щодо відведення земельної ділянки у власність забезпечити в установленому законодавством порядку:

3.1. погодження проекту землеустрою щодо відведення земельної ділянки у власність;

3.2. реєстрацію земельної ділянки у Державному земельному кадастрі.

4. Контроль за виконанням цього наказу залишаю за собою.

В.о. начальника
Головного управління

Піньковський А.В.





ДЕРЖАВНА СЛУЖБА УКРАЇНИ З ПИТАНЬ ГЕОДЕЗІЇ, КАРТОГРАФІЇ ТА
КАДАСТРУ

Головне управління Держгеокадастру у Кіровоградській області

вул.АкадемікаКорольова, 26, м.Кіровоград, 25030, тел.(0522) 34-61-44, факс 34-61-39

E-mail:kirovohrad@land.gov.uaКодЄДРПОУ 39767636

05.04.2016 11-2858/14-16-СГ **НАКАЗ**

**Про надання дозволу на
розроблення документації
із землеустрою**

Відповідно до статей 15¹, 116, 118, 121, 122 та 186 Земельного кодексу України, Положення про Головне управління Держгеокадастру у Кіровоградській області, затвердженого наказом Держгеокадастру від 03.03.2015 № 20,

НАКАЗУЮ:

1. Надати гр. Гаврилку Олександр Миколайовичу дозвіл на розроблення проекту землеустрою щодо відведення земельної ділянки у власність із земель сільськогосподарського призначення державної власності, що перебувають у запасі, розташованої на території Новоандріївської сільської ради, Новгородківського району, Кіровоградської області. Орієнтовний розмір земельної ділянки 2,0000 га, в тому числі: 2,0000 га – рілля, із цільовим призначенням – для ведення особистого селянського господарства

2. Розроблений проект землеустрою щодо відведення земельної ділянки у власність підлягає погодженню та затвердженню відповідно до вимог чинного законодавства.

3. Керівнику відділу Держгеокадастру у Новгородківському районі при надходженні проекту землеустрою щодо відведення земельної ділянки у власність забезпечити в установленому законодавством порядку:

3.1. погодження проекту землеустрою щодо відведення земельної ділянки у власність;

3.2. реєстрацію земельної ділянки у Державному земельному кадастрі.

4. Контроль за виконанням цього наказу залишаю за собою.

В.о. начальника
Головного управління

Піньковський А.В.





ДЕРЖАВНА СЛУЖБА УКРАЇНИ З ПИТАНЬ ГЕОДЕЗІЇ, КАРТОГРАФІЇ ТА
КАДАСТРУ

Головне управління Держгеокадастру у Кіровоградській області

вул.АкадемікаКорольова, 26, м.Кіровоград, 25030, тел.(0522) 34-61-44, факс 34-61-39

E-mail:kirovohrad@land.gov.uaКодЄДРПОУ 39767636

05.04.2016 11-2859/14-16-СГ **НАКАЗ**

**Про надання дозволу на
розроблення документації
із землеустрою**

Відповідно до статей 15¹, 116, 118, 121, 122 та 186 Земельного кодексу України, Положення про Головне управління Держгеокадастру у Кіровоградській області, затвердженого наказом Держгеокадастру від 03.03.2015 № 20,

НАКАЗУЮ:

1. Надати П'ятаченку Олегу Миколайовичу дозвіл на розроблення проекту землеустрою щодо відведення земельної ділянки у власність із земель сільськогосподарського призначення державної власності, що перебувають у запасі розташовані на території Новгородківського району Спасівської сільської ради. Орієнтовний розмір земельної ділянки 2,0000 га, у тому числі: 2,0000 га-рілля, із цільовим призначенням – для ведення особистого селянського господарства.

2. Розроблений проект землеустрою щодо відведення земельної ділянки у власність підлягає погодженню та затвердженню відповідно до вимог чинного законодавства.

3. Керівнику відділу Держгеокадастру у Новгородківському районі при надходженні проекту землеустрою щодо відведення земельної ділянки у власність забезпечити в установленому законодавством порядку:

3.1. погодження проекту землеустрою щодо відведення земельної ділянки у власність;

3.2. реєстрацію земельної ділянки у Державному земельному кадастрі.

4. Контроль за виконанням цього наказу залишаю за собою.

В.о. начальника
Головного управління

Піньковський А.В.





ДЕРЖАВНА СЛУЖБА УКРАЇНИ З ПИТАНЬ ГЕОДЕЗІЇ, КАРТОГРАФІЇ ТА
КАДАСТРУ

Головне управління Держгеокадастру у Кіровоградській області

вул. Академіка Корольова, 26, м. Кіровоград, 25030. тел. (0522) 34-61-44, факс 34-61-39

E-mail: kirovohrad@land.gov.ua Код ЄДРПОУ 39767636

05.04.2016 11-2860/14-16-СГ **НАКАЗ**

**Про надання дозволу на
розроблення документації
із землеустрою**

Відповідно до статей 15¹, 116, 118, 121, 122 та 186 Земельного кодексу України, Положення про Головне управління Держгеокадастру у Кіровоградській області, затвердженого наказом Держгеокадастру від 03.03.2015 № 20,

НАКАЗУЮ:

1. Надати Федорчуку Станіславу Володимировичу дозвіл на розроблення проекту землеустрою щодо відведення земельних ділянок у власність із земель сільськогосподарського призначення державної власності, що перебувають у резервному фонді, розташованих на території Новоукраїнського району Новоукраїнської міської ради. Орієнтовний розмір земельних ділянок 2,0000 га, у тому числі: 2,0000 га – рілля, із цільовим призначенням – для ведення особистого селянського господарства.

2. Розроблений проект землеустрою щодо відведення земельних ділянок у власність підлягає погодженню та затвердженню відповідно до вимог чинного законодавства.

3. Керівнику відділу Держгеокадастру у Новоукраїнському районі при надходженні проекту землеустрою щодо відведення земельних ділянок у власність забезпечити в установленому законодавством порядку:

3.1. погодження проекту землеустрою щодо відведення земельних ділянок у власність;

3.2. реєстрацію земельної ділянки у Державному земельному кадастрі.

4. Контроль за виконанням цього наказу залишаю за собою.

В.о. начальника
Головного управління

Піньковський А.В.



Погоджено:

Головний спеціаліст із
запобігання та виявлення корупції



Хоменко Я.О.

Головний спеціаліст
юридичного відділу



Амеліна Л.В.

Начальник відділу
Держгеокадастру у
Новоукраїнському районі

Прижигалінський О.Г.

Підготовлено:

В.о. начальника відділу
розпорядження землями
державної власності
сільськогосподарського призначення



Коробов Ю.С.



ДЕРЖАВНА СЛУЖБА УКРАЇНИ З ПИТАНЬ ГЕОДЕЗІЇ, КАРТОГРАФІЇ ТА
КАДАСТРУ

Головне управління Держгеокадастру у Кіровоградській області

вул.Академіка Корольова, 26, м.Кіровоград, 25030, тел.(0522) 34-61-44, факс 34-61-39

E-mail:kirovohrad@land.gov.ua Код ЄДРПОУ 39767636

05.04.2016 11-2861/14-16-СГ **НАКАЗ**

**Про надання дозволу на
розроблення документації
із землеустрою**

Відповідно до статей 15¹, 116, 118, 121 та 122 Земельного кодексу України, Положення про Головне управління Держгеокадастру у Кіровоградській області, затвердженого наказом Держгеокадастру від 03.03.2015 № 20,

НАКАЗУЮ:

1. Надати Безпалому Геннадію Миколайовичу дозвіл на розроблення проекту землеустрою щодо відведення земельної ділянки у власність із земель сільськогосподарського призначення державної власності, що перебувають у запасі, розташованої на території Бандурівської сільської ради Олександрійського району Кіровоградської області. Орієнтовний розмір земельної ділянки 0,12 га - ріллі, із цільовим призначенням – для ведення індивідуального садівництва

2. Розроблений проект землеустрою щодо відведення земельної ділянки у власність підлягає погодженню та затвердженню відповідно до вимог чинного законодавства.

3. Керівнику управління Держгеокадастру в Олександрійському районі при надходженні проекту землеустрою щодо відведення земельної ділянки у власність забезпечити в установленному законодавством порядку:

3.1. погодження проекту землеустрою щодо відведення земельної ділянки у власність;

3.2. реєстрацію земельної ділянки у Державному земельному кадастрі.

4. Контроль за виконанням цього наказу залишаю за собою.

В.о. начальника
Головного управління

Піньковський А.В.





ДЕРЖАВНА СЛУЖБА УКРАЇНИ З ПИТАНЬ ГЕОДЕЗІЇ, КАРТОГРАФІЇ ТА
КАДАСТРУ

Головне управління Держгеокадастру у Кіровоградській області

вул. Академіка Корольова, 26, м. Кіровоград, 25030, тел. (0522) 34-61-44, факс 34-61-39

E-mail: kirovohrad@land.gov.ua Код ЄДРПОУ 39767636

05.04.2016 11-2861/14-16-СГ **НАКАЗ**

**Про надання дозволу на
розроблення документації
із землеустрою**

Відповідно до статей 15¹, 116, 118, 121 та 122 Земельного кодексу України, Положення про Головне управління Держгеокадастру у Кіровоградській області, затвердженого наказом Держгеокадастру від 03.03.2015 № 20,

НАКАЗУЮ:

1. Надати Безпалому Геннадію Миколайовичу дозвіл на розроблення проекту землеустрою щодо відведення земельної ділянки у власність із земель сільськогосподарського призначення державної власності, що перебувають у запасі, розташованої на території Бандурівської сільської ради Олександрійського району Кіровоградської області. Орієнтовний розмір земельної ділянки 0,12 га - ріллі, із цільовим призначенням – для ведення індивідуального садівництва

2. Розроблений проект землеустрою щодо відведення земельної ділянки у власність підлягає погодженню та затвердженню відповідно до вимог чинного законодавства.

3. Керівнику управління Держгеокадастру в Олександрійському районі при надходженні проекту землеустрою щодо відведення земельної ділянки у власність забезпечити в установленному законодавством порядку:

3.1. погодження проекту землеустрою щодо відведення земельної ділянки у власність;

3.2. реєстрацію земельної ділянки у Державному земельному кадастрі.

4. Контроль за виконанням цього наказу залишаю за собою.

В.о. начальника
Головного управління

Піньковський А.В.





ДЕРЖАВНА СЛУЖБА УКРАЇНИ З ПИТАНЬ ГЕОДЕЗІЇ, КАРТОГРАФІЇ ТА
КАДАСТРУ

Головне управління Держгеокадастру у Кіровоградській області

вул.АкадемікаКорольова, 26, м.Кіровоград, 25030, тел.(0522) 34-61-44, факс 34-61-39

E-mail:kirovohrad@land.gov.uaКодЄДРПОУ 39767636

05.04.2016 11-2862/14-16-СГ **НАКАЗ**

**Про надання дозволу на
розроблення документації
із землеустрою**

Відповідно до статей 15¹, 116, 118, 122 та 186 Земельного кодексу України, Положення про Головне управління Держгеокадастру у Кіровоградській області, затвердженого наказом Держгеокадастру від 03.03.2015 № 20,

НАКАЗУЮ:

1. Надати Рескаленку Олександрю Віталійовичу дозвіл на розроблення проекту землеустрою щодо відведення земельної ділянки у власність із земель сільськогосподарського призначення державної власності, що перебувають у запасі, розташованої на території Казарнянської сільської ради, Знам'янського району, Кіровоградської області. Орієнтовний розмір земельної ділянки 1,5000 га - пасовищ, із цільовим призначенням – для ведення особистого селянського господарства.

2. Розроблений проект землеустрою щодо відведення земельної ділянки у власність підлягає погодженню та затвердженню відповідно до вимог чинного законодавства.

3. Керівнику управління Держгеокадастру у Знам'янському районі при надходженні проекту землеустрою щодо відведення земельної ділянки у власність забезпечити в установленому законодавством порядку:

3.1. погодження проекту землеустрою щодо відведення земельної ділянки у власність;

3.2. реєстрацію земельної ділянки у Державному земельному кадастрі.

4. Контроль за виконанням цього наказу залишаю за собою.

В.о. начальник
Головного управління

Піньковський А.В.





ДЕРЖАВНА СЛУЖБА УКРАЇНИ З ПИТАНЬ ГЕОДЕЗІЇ, КАРТОГРАФІЇ ТА
КАДАСТРУ

Головне управління Держгеокадастру у Кіровоградській області

вул. Академіка Корольова, 26, м. Кіровоград, 25030, тел. (0522) 34-61-44, факс 34-61-39

E-mail: kirovohrad@land.gov.ua Код ЄДРПОУ 39767636

05.04.2016 11-2863/14-16-С **НАКАЗ**

**Про надання дозволу на
розроблення документації
із землеустрою**

Відповідно до статей 15¹, 116, 118, 121, 122 та 186 Земельного кодексу України, Положення про Головне управління Держгеокадастру у Кіровоградській області, затвердженого наказом Держгеокадастру від 03.03.2015 № 20,

НАКАЗУЮ:

1. Надати Літвінку Сергію Леонідовичу дозвіл на розроблення проекту землеустрою щодо відведення земельної ділянки у власність із земель сільськогосподарського призначення державної власності, що перебувають у запасі, розташованої на території Бандурівської сільської ради Олександрійського району Кіровоградської області. Орієнтовний розмір земельної ділянки 0,1200 га, в тому числі: 0,1200 га - ріллі, із цільовим призначенням – для ведення індивідуального садівництва.

2. Розроблений проект землеустрою щодо відведення земельної ділянки у власність підлягає погодженню та затвердженню відповідно до вимог чинного законодавства.

3. Керівнику управління Держгеокадастру в Олександрійському районі при надходженні проекту землеустрою щодо відведення земельної ділянки у власність забезпечити в установленому законодавством порядку:

3.1. погодження проекту землеустрою щодо відведення земельної ділянки у власність;

3.2. реєстрацію земельної ділянки у Державному земельному кадастрі.

4. Контроль за виконанням цього наказу залишаю за собою.

В.о. начальника
Головного управління

 Пінковський А.В.



Погоджено:

Головний спеціаліст із
запобігання та виявлення корупції



Хоменко Я.О.

Головний спеціаліст
юридичного відділу



Амеліна Л.В.

Начальник управління
Держгеокадастру в
Олександрійському районі

Локтіонова О.К.

Підготовлено:

В.о. начальника відділу
розпорядження землями
державної власності
сільськогосподарського призначення



Коробов Ю.С.



ДЕРЖАВНА СЛУЖБА УКРАЇНИ З ПИТАНЬ ГЕОДЕЗІЇ, КАРТОГРАФІЇ ТА
КАДАСТРУ

Головне управління Держгеокадастру у Кіровоградській області

вул. Академіка Корольова, 26, м. Кіровоград, 25030, тел.(0522) 34-61-44, факс 34-61-39

E-mail:kirovohrad@land.gov.ua Код ЄДРПОУ 39767636

05.04.2016 11-2864/14-16-СГ **НАКАЗ**

**Про надання дозволу на
розроблення документації
із землеустрою**

Відповідно до статей 15¹, 116, 118, 121, 122 та 186 Земельного кодексу України, Положення про Головне управління Держгеокадастру у Кіровоградській області, затвердженого наказом Держгеокадастру від 03.03.2015 № 20,

НАКАЗУЮ:

1. Надати гр. Притулі Сергію Валерійовичу дозвіл на розроблення проекту землеустрою щодо відведення земельної ділянки у власність із земель сільськогосподарського призначення державної власності, що перебувають у резервному фонді, розташовані на території Троянської сільської ради, Голованівського району, Кіровоградської області. Орієнтовний розмір земельної ділянки 1,9857 га, в тому числі: 1,9857 га – рілля, із цільовим призначенням – для ведення особистого селянського господарства.

2. Розроблений проект землеустрою щодо відведення земельної ділянки у власність підлягає погодженню та затвердженню відповідно до вимог чинного законодавства.

3. Керівнику відділу Держгеокадастру у Голованівському районі при надходженні проекту землеустрою щодо відведення земельної ділянки у власність забезпечити в установленому законодавством порядку:

3.1. погодження проекту землеустрою щодо відведення земельної ділянки у власність;

3.2. реєстрацію земельної ділянки у Державному земельному кадастрі.

4. Контроль за виконанням цього наказу залишаю за собою.

В.о. начальника
Головного управління

Піньковський А.В.





ДЕРЖАВНА СЛУЖБА УКРАЇНИ З ПИТАНЬ ГЕОДЕЗІЇ, КАРТОГРАФІЇ ТА
КАДАСТРУ

Головне управління Держгеокадастру у Кіровоградській області

вул. Академіка Корольова, 26, м. Кіровоград, 25030, тел. (0522) 34-61-44, факс 34-61-39

E-mail: kirovohrad@land.gov.ua Код ЄДРПОУ 39767636

05.04.2016 11-2865/14-16-СГ
НАКАЗ

Про надання дозволу на
розроблення документації
із землеустрою

Відповідно до статей 15¹, 116, 118, 121 та 122 Земельного кодексу України, Положення про Головне управління Держгеокадастру у Кіровоградській області, затвердженого наказом Держгеокадастру від 03.03.2015 № 20,

НАКАЗУЮ:

1. Надати Баланюку Олександрові Володимировичу дозвіл на розроблення проекту землеустрою щодо відведення земельної ділянки у власність із земель сільськогосподарського призначення державної власності, що перебувають у запасі, розташованої на території Бандурівської сільської ради Олександрійського району Кіровоградської області. Орієнтовний розмір земельної ділянки 0,12 га - ріллі, із цільовим призначенням – для ведення індивідуального садівництва.

2. Розроблений проект землеустрою щодо відведення земельної ділянки у власність підлягає погодженню та затвердженню відповідно до вимог чинного законодавства.

3. Керівнику управління Держгеокадастру в Олександрійському районі при надходженні проекту землеустрою щодо відведення земельної ділянки у власність забезпечити в установленному законодавством порядку:

3.1. погодження проекту землеустрою щодо відведення земельної ділянки у власність;

3.2. реєстрацію земельної ділянки у Державному земельному кадастрі.

4. Контроль за виконанням цього наказу залишаю за собою.

В.о. начальника
Головного управління

Піньковський А.В.





ДЕРЖАВНА СЛУЖБА УКРАЇНИ З ПИТАНЬ ГЕОДЕЗІЇ, КАРТОГРАФІЇ ТА
КАДАСТРУ

Головне управління Держгеокадастру у Кіровоградській області

вул. Академіка Корольова, 26, м. Кіровоград, 25030, тел. (0522) 34-61-44, факс 34-61-39

E-mail: kirovohrad@land.gov.ua Код ЄДРПОУ 39767636

05.04.2016 11-2866/14-16-СГ

НАКАЗ

Про внесення змін до наказу
Головного управління Держгеокадастру
у Кіровоградській області
від 09.06.2015 № 11-217/21-15-СГ

Відповідно до Положення про Головне управління Держгеокадастру у Кіровоградській області, затвердженого наказом Держгеокадастру від 03.03.2015 № 20,

НАКАЗУЮ:

1. Внести зміни до наказу Головного управління Держгеокадастру у Кіровоградській області від 09.06.2015 № 11-217/21-15-СГ «Про надання дозволу на розроблення документації із землеустрою», а саме:

1) 4. гр. Андріяшевському Федору Федоровичу подати на затвердження, розроблений та погоджений відповідно до вимог чинного законодавства, проект землеустрою щодо відведення земельної ділянки;

2. Контроль за виконанням цього наказу залишаю за собою.

В.о. начальника Головного управління  ПАНКОВСЬКИЙ А.В.





ДЕРЖАВНА СЛУЖБА УКРАЇНИ З ПИТАНЬ ГЕОДЕЗІЇ, КАРТОГРАФІЇ ТА
КАДАСТРУ

Головне управління Держгеокадастру у Кіровоградській області

вул. Академіка Корольова, 26, м. Кіровоград, 25030, тел.(0522) 34-61-44, факс 34-61-39

E-mail:kirovohrad@land.gov.ua Код ЄДРПОУ 39767636

05.04.2016 11-2867/14-16-СГ **НАКАЗ**

**Про надання дозволу на
розроблення документації
із землеустрою**

Відповідно до статей 15¹, 116, 118, 121 та 122 Земельного кодексу України, Положення про Головне управління Держгеокадастру у Кіровоградській області, затвердженого наказом Держгеокадастру від 03.03.2015 № 20,

НАКАЗУЮ:

1. Надати Мостобаєву Сергію Миколайовичу дозвіл на розроблення проекту землеустрою щодо відведення земельної ділянки у власність із земель сільськогосподарського призначення державної власності, що перебувають у запасі, розташованої на території Бандурівської сільської ради Олександрійського району Кіровоградської області. Орієнтовний розмір земельної ділянки 0,1200 га, в тому числі: 0,1200 га ріллі, із цільовим призначенням – для ведення індивідуального садівництва.

2. Розроблений проект землеустрою щодо відведення земельної ділянки у власність підлягає погодженню та затвердженню відповідно до вимог чинного законодавства.

3. Керівнику управління Держгеокадастру в Олександрійському районі при надходженні проекту землеустрою щодо відведення земельної ділянки у власність забезпечити в установленому законодавством порядку:

3.1. погодження проекту землеустрою щодо відведення земельної ділянки у власність;

3.2. реєстрацію земельної ділянки у Державному земельному кадастрі.

4. Контроль за виконанням цього наказу залишаю за собою.

В.о. начальника
Головного управління

Піньковський А.В.





ДЕРЖАВНА СЛУЖБА УКРАЇНИ З ПИТАНЬ ГЕОДЕЗІЇ, КАРТОГРАФІЇ ТА
КАДАСТРУ

Головне управління Держгеокадастру у Кіровоградській області

вул. Академіка Корольова, 26, м. Кіровоград, 25030, тел.(0522) 34-61-44, факс 34-61-39

E-mail: kirovohrad@land.gov.ua Код ЄДРПОУ 39767636

05.04.2016 11-2868/14-16-СГ **НАКАЗ**

**Про надання дозволу на
розроблення документації
із землеустрою**

Відповідно до статей 15¹, 116, 118, 121 та 122 Земельного кодексу України, Положення про Головне управління Держгеокадастру у Кіровоградській області, затвердженого наказом Держгеокадастру від 03.03.2015 № 20,

НАКАЗУЮ:

1. Надати Стрельцовій Ноні Петрівні дозвіл на розроблення проекту землеустрою щодо відведення земельної ділянки у власність із земель сільськогосподарського призначення державної власності, що перебувають у запасі, розташованої на території Бандурівської сільської ради Олександрійського району Кіровоградської області. Орієнтовний розмір земельної ділянки 0,1200 га, в тому числі: 0,1200 га ріллі, із цільовим призначенням – для ведення індивідуального садівництва.

2. Розроблений проекту землеустрою щодо відведення земельної ділянки у власність підлягає погодженню та затвердженню відповідно до вимог чинного законодавства.

3. Керівнику управління Держгеокадастру в Олександрійському районі при надходженні проекту землеустрою щодо відведення земельної ділянки у власність забезпечити в установленому законодавством порядку:

3.1. погодження проекту землеустрою щодо відведення земельної ділянки у власність;

3.2. реєстрацію земельної ділянки у Державному земельному кадастрі.

4. Контроль за виконанням цього наказу залишаю за собою.

В.о. начальника
Головного управління

Піньковський А.В.





ДЕРЖАВНА СЛУЖБА УКРАЇНИ З ПИТАНЬ ГЕОДЕЗІЇ, КАРТОГРАФІЇ ТА
КАДАСТРУ

Головне управління Держгеокадастру у Кіровоградській області

вул.Академіка Корольова, 26, м.Кіровоград, 25030, тел.(0522) 34-61-44, факс 34-61-39

E-mail:kirovohrad@land.gov.ua Код ЄДРПОУ 39767636

05.04.2016 11-2869/14-16-СГ **НАКАЗ**

**Про надання дозволу на
розроблення документації
із землеустрою**

Відповідно до статей 15¹, 116, 118, 121, 122 та 186 Земельного кодексу України, Положення про Головне управління Держгеокадастру у Кіровоградській області, затвердженого наказом Держгеокадастру від 03.03.2015 № 20,

НАКАЗУЮ:

1. Надати Гужуку Олександрові Вікторовичу дозвіл на розроблення проекту землеустрою щодо відведення земельної ділянки у власність із земель сільськогосподарського призначення державної власності, що перебувають у резерві розташовані на території Долинського району Кіровоградської сільської ради. Орієнтовний розмір земельної ділянки 1,7600 га - ріллі, із цільовим призначенням – для ведення особистого селянського господарства.

2. Розроблений проект землеустрою щодо відведення земельної ділянки у власність підлягає погодженню та затвердженню відповідно до вимог чинного законодавства.

3. Керівнику відділу Держгеокадастру у Долинському районі при надходженні проекту землеустрою щодо відведення земельної ділянки у власність забезпечити в установленому законодавством порядку:

3.1. погодження проекту землеустрою щодо відведення земельної ділянки у власність;

3.2. реєстрацію земельної ділянки у Державному земельному кадастрі.

4. Контроль за виконанням цього наказу залишаю за собою.

В.о. начальника
Головного управління

ДІНЬКОВСЬКИЙ А.В.



Погоджено:

Головний спеціаліст із
запобігання та виявлення корупції



Хоменко Я.О.

Головний спеціаліст
юридичного відділу



Амеліна Л.В.

Начальник відділу
Держгеокадастру у
Долинському районі

Шестакова В.І.

Підготовлено:

В.о. заступника начальника управління –
начальник відділу розпорядження
землями державної власності
сільськогосподарського призначення



Коробов Ю.С.



ДЕРЖАВНА СЛУЖБА УКРАЇНИ З ПИТАНЬ ГЕОДЕЗІЇ, КАРТОГРАФІЇ ТА
КАДАСТРУ

Головне управління Держгеокадастру у Кіровоградській області

вул. Академіка Корольова, 26, м. Кіровоград, 25030, тел.(0522) 34-61-44, факс 34-61-39

E-mail: kirovohrad@land.gov.ua Код ЄДРПОУ 39767636

05.04.2016 11-2871/14-16-СГ **НАКАЗ**

**Про надання дозволу на
розроблення документації
із землеустрою**

Відповідно до статей 15¹, 116, 118, 121, 122 та 186 Земельного кодексу України, Положення про Головне управління Держгеокадастру у Кіровоградській області, затвердженого наказом Держгеокадастру від 03.03.2015 № 20,

НАКАЗУЮ:

1. Надати Мезенцеву Станіславу Сергійовичу дозвіл на розроблення проекту землеустрою щодо відведення земельної ділянки у власність із земель сільськогосподарського призначення державної власності, що перебувають у резервному фонді, розташовані на території Богданівської сільської ради Долинського району Кіровоградської області. Орієнтовний розмір земельної ділянки 1,3000 га - ріллі, із цільовим призначенням – для ведення особистого селянського господарства.

2. Розроблений проект землеустрою щодо відведення земельної ділянки у власність підлягає погодженню та затвердженню відповідно до вимог чинного законодавства.

3. Керівнику відділу Держгеокадастру у Долинському районі при надходженні проекту землеустрою щодо відведення земельної ділянки у власність забезпечити в установленому законодавством порядку:

3.1. погодження проекту землеустрою щодо відведення земельної ділянки у власність;

3.2. реєстрацію земельної ділянки у Державному земельному кадастрі.

4. Контроль за виконанням цього наказу залишаю за собою.

В.о. начальника
Головного управління

Піньковський А.В.



Погоджено:

Головний спеціаліст із
запобігання та виявлення корупції

 Хоменко Я.О.

Головний спеціаліст
юридичного відділу

 Амеліна Л.В.

Начальник відділу
Держгеокадастру у
Долинському районі

Шестакова В.І.

Підготовлено:

В.о. начальника відділу
розпорядження землями
державної власності
сільськогосподарського призначення

 Коробов Ю.С.



ДЕРЖАВНА СЛУЖБА УКРАЇНИ З ПИТАНЬ ГЕОДЕЗІЇ, КАРТОГРАФІЇ ТА
КАДАСТРУ

Головне управління Держгеокадастру у Кіровоградській області

вул. Академіка Корольова, 26, м. Кіровоград, 25030, тел.(0522) 34-61-44, факс 34-61-39

E-mail:kirovohrad@land.gov.ua Код ЄДРПОУ 39767636

05.04.2016 11-2872/14-16-СГ **НАКАЗ**

**Про надання дозволу на
розроблення документації
із землеустрою**

Відповідно до статей 15¹, 116, 118, 121 та 122 Земельного кодексу України, Положення про Головне управління Держгеокадастру у Кіровоградській області, затвердженого наказом Держгеокадастру від 03.03.2015 № 20,

НАКАЗУЮ:

1. Надати Назаренко Юлії Андріївні дозвіл на розроблення проекту землеустрою щодо відведення земельної ділянки у власність із земель сільськогосподарського призначення державної власності, що перебувають у запасі, розташованої на території Бандурівської сільської ради Олександрійського району Кіровоградської області. Орієнтовний розмір земельної ділянки 0,1200 га, в тому числі: 0,1200 га ріллі, із цільовим призначенням – для ведення індивідуального садівництва.

2. Розроблений проект землеустрою щодо відведення земельної ділянки у власність підлягає погодженню та затвердженню відповідно до вимог чинного законодавства.

3. Керівнику управління Держгеокадастру в Олександрійському районі при надходженні проекту землеустрою щодо відведення земельної ділянки у власність забезпечити в установленому законодавством порядку:

3.1. погодження проекту землеустрою щодо відведення земельної ділянки у власність;

3.2. реєстрацію земельної ділянки у Державному земельному кадастрі.

4. Контроль за виконанням цього наказу залишаю за собою.

В.о. начальника
Головного управління

Пінчовський А.В.





ДЕРЖАВНА СЛУЖБА УКРАЇНИ З ПИТАНЬ ГЕОДЕЗІЇ, КАРТОГРАФІЇ ТА
КАДАСТРУ

Головне управління Держгеокадастру у Кіровоградській області

вул.Академіка Корольова, 26, м.Кіровоград, 25030, тел.(0522) 34-61-44, факс 34-61-39

E-mail: kirovohrad@land.gov.ua Код ЄДРПОУ 39767636

05.04.2016 11-2873/14-16-СГ **НАКАЗ**

Про внесення змін до наказу
Головного управління Держгеокадастру
у Кіровоградській області
від 05.03.2016 року № 11-959/14-16-СГ

Відповідно до Положення про Головне управління Держгеокадастру у Кіровоградській області, затвердженого наказом Держгеокадастру від 03.03.2015 № 20,

НАКАЗУЮ:

1. Внести до наказу Головного управління Держгеокадастру у Кіровоградській області від 05.03.2016 року № 11-959/14-16-СГ «Про надання дозволу на розроблення документації із землеустрою» такі зміни:

1.1. пункт 1 викласти у новій редакції:
"Надати гр. Петрику Євгенію Олександровичу дозвіл на розроблення проекту землеустрою щодо відведення земельної ділянки у власність із земель сільськогосподарського призначення державної власності, що перебувають у запасі, розташованої на території Веселівської сільської ради, Кіровоградського району, Кіровоградської області . Орієнтовний розмір земельної ділянки 1,4990 га, в тому числі: 1,4990 га - рілля, із цільовим призначенням - для ведення особистого селянського господарства."

2. Контроль за виконанням цього наказу залишаю за собою.

В.о. начальника
Головного управління

Піньковський А.В.



Погоджено:

Головний спеціаліст із
запобігання та виявлення корупції



Хоменко Я.О.

Головний спеціаліст
юридичного відділу



Амеліна Л.В.

В.о. начальника управління
Держгеокадастру у
Кіровоградському районі

Петрова О.В.

Підготовлено:

В.о. начальника відділу
розпорядження землями
державної власності
сільськогосподарського призначення



Коробов Ю.С.



ДЕРЖАВНА СЛУЖБА УКРАЇНИ З ПИТАНЬ ГЕОДЕЗІЇ, КАРТОГРАФІЇ ТА
КАДАСТРУ

Головне управління Держгеокадастру у Кіровоградській області

вул.Академіка Корольова, 26, м.Кіровоград, 25030, тел.(0522) 34-61-44, факс 34-61-39

E-mail: kirovohrad@land.gov.ua Код ЄДРПОУ 39767636

05.04.2016 11-2874/14-16-НАКАЗ

Про внесення змін до наказу
Головного управління Держгеокадастру
у Кіровоградській області
від 19.02.2015 № 11-929/14-15-СГ

Відповідно до Положення про Головне управління Держгеокадастру у Кіровоградській області, затвердженого наказом Держгеокадастру від 03.03.2015 № 20,

НАКАЗУЮ:

1. Внести зміни до наказу Головного управління Держгеокадастру у Кіровоградській області від 19.02.2015 № 11-929/14-15-СГ «Про надання дозволу на розроблення документації із землеустрою», а саме:

1) 4. гр. Січкарю Миколі Леонідовичу подати на затвердження, розроблений та погоджений відповідно до вимог чинного законодавства, проект землеустрою щодо відведення земельної ділянки.

2. Контроль за виконанням цього наказу залишаю за собою.

В.о. начальника Головного управління

Чувпило В.В.



Погоджено:

Головний спеціаліст із
запобігання та виявлення корупції



Хоменко Я.О.

Головний спеціаліст
юридичного відділу



Амеліна Л.В.

В.о. начальника відділу
Держгеокадастру у
Гайворонському районі

Лисенко О.В.

Підготовлено:

В.о. заступника начальника управління –
начальник відділу розпорядження
землями державної власності
сільськогосподарського призначення



Коробов Ю.С.



ДЕРЖАВНА СЛУЖБА УКРАЇНИ З ПИТАНЬ ГЕОДЕЗІЇ, КАРТОГРАФІЇ ТА
КАДАСТРУ

Головне управління Держгеокадастру у Кіровоградській області

вул.Академіка Корольова, 26, м.Кіровоград, 25030, тел.(0522) 34-61-44, факс 34-61-39

E-mail:kirovohrad@land.gov.ua Код ЄДРПОУ 39767636

05.04.2016 11-2875/14-16-СГ **НАКАЗ**

**Про надання дозволу на
розроблення документації
із землеустрою**

Відповідно до статей 15¹, 116, 118, 121, 122 та 186 Земельного кодексу України, Положення про Головне управління Держгеокадастру у Кіровоградській області, затвердженого наказом Держгеокадастру від 03.03.2015 року № 20,

НАКАЗУЮ:

1. Надати гр. Кучеру Івану Васильовичу дозвіл на розроблення проекту землеустрою щодо відведення земельної ділянки у власність із земель сільськогосподарського призначення державної власності, що перебувають у запасі, розташованої на території Таужненської сільської ради, Гайворонського району, Кіровоградської області. Орієнтовний розмір земельної ділянки 1,0000 га – під господарськими будівлями і дворами, із цільовим призначенням – для ведення особистого селянського господарства.

2. Розроблений проект землеустрою щодо відведення земельної ділянки у власність підлягає погодженню та затвердженню відповідно до вимог чинного законодавства.

3. Керівнику відділ Держгеокадастру у Гайворонському районі при надходженні проекту землеустрою щодо відведення земельної ділянки у власність забезпечити в установленому законодавством порядку:

3.1. погодження проекту землеустрою щодо відведення земельної ділянки у власність;

3.2. реєстрацію земельної ділянки у Державному земельному кадастрі.

4. Контроль за виконанням цього наказу залишаю за собою.

В.о. начальника
Головного управління

Піньковський А.В.





ДЕРЖАВНА СЛУЖБА УКРАЇНИ З ПИТАНЬ ГЕОДЕЗІЇ, КАРТОГРАФІЇ ТА
КАДАСТРУ

Головне управління Держгеокадастру у Кіровоградській області

вул. Академіка Корольова, 26, м. Кіровоград, 25030, тел.(0522) 34-61-44. факс 34-61-39

E-mail: kirovohrad@land.gov.ua Код ЄДРПОУ 39767636

05.04.2016 11-2876/14-16-НАКАЗ

Про внесення змін до наказу
Головного управління Держгеокадастру
у Кіровоградській області
від 13.05.2015 № 11-2458/15-15-СГ

Відповідно до Положення про Головне управління Держгеокадастру у Кіровоградській області, затвердженого наказом Держгеокадастру від 03.03.2015 № 20,

НАКАЗУЮ:

1. Внести зміни до наказу Головного управління Держгеокадастру у Кіровоградській області від 13.05.2015 № 11-2458/15-15-СГ «Про надання дозволу на розроблення документації із землеустрою», а саме:

1) 4. гр. Морозу Миколі Васильовичу подати на затвердження, розроблений та погоджений відповідно до вимог чинного законодавства, проект землеустрою щодо відведення земельної ділянки;

2. Контроль за виконанням цього наказу залишаю за собою.

В.о. начальника
Головного управління

Піньковський А.В.



Погоджено:

Головний спеціаліст із
запобігання та виявлення корупції



Хоменко Я.О.

Головний спеціаліст
юридичного відділу



Амеліна Л.В.

В.о. начальника відділу
Держгеокадастру у
Гайворонському районі

Лисенко О.В.

Підготовлено:

В.о. заступника начальника управління –
начальник відділу розпорядження
землями державної власності
сільськогосподарського призначення



Коробов Ю.С.



ДЕРЖАВНА СЛУЖБА УКРАЇНИ З ПИТАНЬ ГЕОДЕЗІЇ, КАРТОГРАФІЇ ТА
КАДАСТРУ

Головне управління Держгеокадастру у Кіровоградській області

вул. Академіка Корольова, 26, м. Кіровоград, 25030, тел. (0522) 34-61-44, факс 34-61-39

E-mail: kirovohrad@land.gov.ua Код ЄДРПОУ 39767636

06.04.2016 11-2877/14-16-СГ **НАКАЗ**

**Про надання дозволу на
розроблення документації
із землеустрою**

Відповідно до статей 15¹, 116, 118, 121, 122 та 186 Земельного кодексу України, Положення про Головне управління Держгеокадастру у Кіровоградській області, затвердженого наказом Держгеокадастру від 03.03.2015 № 20,

НАКАЗУЮ:

1. Надати Плохотнюку Сергію Федоровичу дозвіл на розроблення проекту землеустрою щодо відведення земельної ділянки у власність із земель сільськогосподарського призначення державної власності, що перебувають у запасі розташованої на території Бобринецького району Василівської сільської ради. Орієнтовний розмір земельної ділянки 2,0000 га, у тому числі: 2,0000 га багаторічні насадження, із цільовим призначенням – для ведення особистого селянського господарства.

2. Розроблений проект землеустрою щодо відведення земельної ділянки у власність підлягає погодженню та затвердженню відповідно до вимог чинного законодавства.

3. Керівнику відділу Держгеокадастру у Бобринецькому районі при надходженні проекту землеустрою щодо відведення земельної ділянки у власність забезпечити в установленому законодавством порядку:

3.1. погодження проекту землеустрою щодо відведення земельної ділянки у власність;

3.2. реєстрацію земельної ділянки у Державному земельному кадастрі.

4. Контроль за виконанням цього наказу залишаю за собою.

В.о. начальника Головного управління _____


ПІНЬКОВСЬКИЙ А.В.





ДЕРЖАВНА СЛУЖБА УКРАЇНИ З ПИТАНЬ ГЕОДЕЗІЇ, КАРТОГРАФІЇ ТА
КАДАСТРУ

Головне управління Держгеокадастру у Кіровоградській області

вул. Академіка Корольова, 26, м. Кіровоград, 25030, тел. (0522) 34-61-44, факс 34-61-39

E-mail: kirovohrad@land.gov.ua Код ЄДРПОУ 39767636

06.04.2016 11-2878/14-16-СГ **НАКАЗ**

**Про надання дозволу на
розроблення документації
із землеустрою**

Відповідно до статей 15¹, 116, 118, 121, 122 та 186 Земельного кодексу України, Положення про Головне управління Держгеокадастру у Кіровоградській області, затвердженого наказом Держгеокадастру від 03.03.2015 № 20,

НАКАЗУЮ:

1. Надати Ковалю Андрію Сергійовичу дозвіл на розроблення проекту землеустрою щодо відведення земельної ділянки у власність із земель сільськогосподарського призначення державної власності, що перебувають у запасі розташованої на території Бобринецького району Василівської сільської ради. Орієнтовний розмір земельної ділянки 2,0000 га, у тому числі: 2,0000 га багаторічні насадження, із цільовим призначенням – для ведення особистого селянського господарства.

2. Розроблений проект землеустрою щодо відведення земельної ділянки у власність підлягає погодженню та затвердженню відповідно до вимог чинного законодавства.

3. Керівнику відділу Держгеокадастру у Бобринецькому районі при надходженні проекту землеустрою щодо відведення земельної ділянки у власність забезпечити в установленому законодавством порядку:

3.1. погодження проекту землеустрою щодо відведення земельної ділянки у власність;

3.2. реєстрацію земельної ділянки у Державному земельному кадастрі.

4. Контроль за виконанням цього наказу залишаю за собою.

В.о. начальника Головного управління _____


Пньківський А.В.





ДЕРЖАВНА СЛУЖБА УКРАЇНИ З ПИТАНЬ ГЕОДЕЗІЇ, КАРТОГРАФІЇ ТА
КАДАСТРУ

Головне управління Держгеокадастру у Кіровоградській області

вул. Академіка Корольова, 26, м. Кіровоград, 25030, тел. (0522) 34-61-44, факс 34-61-39
E-mail: kirovohrad@land.gov.ua Код ЄДРПОУ 39767636

06.04.2016 11-2879/14-16-СГ **НАКАЗ**

**Про надання дозволу на
розроблення документації
із землеустрою**

Відповідно до статей 15¹, 116, 118, 121, 122 та 186 Земельного кодексу України, Положення про Головне управління Держгеокадастру у Кіровоградській області, затвердженого наказом Держгеокадастру від 03.03.2015 № 20,

НАКАЗУЮ:

1. Надати Гриценку Олександрові Володимировичу дозвіл на розроблення проекту землеустрою щодо відведення земельної ділянки у власність із земель сільськогосподарського призначення державної власності, що перебувають у запасі розташовані на території Бобринецького району Василівської сільської ради. Орієнтовний розмір земельної ділянки 2,0000 га, у тому числі: 2,0000 га багаторічні насадження, із цільовим призначенням – для ведення особистого селянського господарства.

2. Розроблений проект землеустрою щодо відведення земельної ділянки у власність підлягає погодженню та затвердженню відповідно до вимог чинного законодавства.


3. Керівнику відділу Держгеокадастру у Бобринецькому районі при надходженні проекту землеустрою щодо відведення земельної ділянки у власність забезпечити в установленому законодавством порядку:

3.1. погодження проекту землеустрою щодо відведення земельної ділянки у власність;

3.2. реєстрацію земельної ділянки у Державному земельному кадастрі.

4. Контроль за виконанням цього наказу залишаю за собою.

В.о. начальника Головного управління _____


Гнівковський А.В.





ДЕРЖАВНА СЛУЖБА УКРАЇНИ З ПИТАНЬ ГЕОДЕЗІЇ, КАРТОГРАФІЇ ТА
КАДАСТРУ

Головне управління Держгеокадастру у Кіровоградській області

вул. Академіка Корольова, 26, м. Кіровоград, 25030, тел.(0522) 34-61-44, факс 34-61-39

E-mail:kirovohrad@land.gov.ua Код ЄДРПОУ 39767636

06.04.2016 11-2880/14-16-СГ **НАКАЗ**

**Про надання дозволу на
розроблення документації
із землеустрою**

Відповідно до статей 15¹, 116, 118, 121 та 122 Земельного кодексу України, Положення про Головне управління Держгеокадастру у Кіровоградській області, затвердженого наказом Держгеокадастру від 03.03.2015 № 20,

НАКАЗУЮ:

1. Надати Алексеенку Сергію Миколайовичу дозвіл на розроблення проекту землеустрою щодо відведення земельної ділянки у власність із земель сільськогосподарського призначення державної власності, що перебувають у запасі, розташованої на території Василівської сільської ради, Бобринецького району, Кіровоградської області. Орієнтовний розмір земельної ділянки 2,0000 га – багаторічні насадження, із цільовим призначенням – для ведення особистого селянського господарства.

2. Розроблений проект землеустрою щодо відведення земельної ділянки у власність підлягає погодженню та затвердженню відповідно до вимог чинного законодавства.

3. Керівнику відділу Держгеокадастру у Бобринецькому районі при надходженні проекту землеустрою щодо відведення земельної ділянки у власність забезпечити в установленому законодавством порядку:

3.1. погодження проекту землеустрою щодо відведення земельної ділянки у власність;

3.2. реєстрацію земельної ділянки у Державному земельному кадастрі.

4. Контроль за виконанням цього наказу залишаю за собою.

В.о. начальника
Головного управління

 Пінковський А.В.





ДЕРЖАВНА СЛУЖБА УКРАЇНИ З ПИТАНЬ ГЕОДЕЗІЇ, КАРТОГРАФІЇ ТА
КАДАСТРУ

Головне управління Держгеокадастру у Кіровоградській області

вул.Академіка Корольова, 26, м.Кіровоград, 25030, тел.(0522) 34-61-44, факс 34-61-39

E-mail:kirovohrad@land.gov.ua Код ЄДРПОУ 39767636

06.04.2016 11-2881/14-16-СГ **НАКАЗ**

**Про надання дозволу на
розроблення документації
із землеустрою**

Відповідно до статей 15¹, 116, 118, 121, 122 та 186 Земельного кодексу України, Положення про Головне управління Держгеокадастру у Кіровоградській області, затвердженого наказом Держгеокадастру від 03.03.2015 № 20,

НАКАЗУЮ:

1. Надати Киртоці Сергію Леонідовичу дозвіл на розроблення проекту землеустрою щодо відведення земельної ділянки у власність із земель сільськогосподарського призначення державної власності, що перебувають у запасі розташованої на території Бобринецького району Василівської сільської ради. Орієнтовний розмір земельної ділянки 2,0000 га, у тому числі: 2,0000 га багаторічні насадження, із цільовим призначенням – для ведення особистого селянського господарства.

2. Розроблений проект землеустрою щодо відведення земельної ділянки у власність підлягає погодженню та затвердженню відповідно до вимог чинного законодавства.

3. Керівнику відділу Держгеокадастру у Бобринецькому районі при надходженні проекту землеустрою щодо відведення земельної ділянки у власність забезпечити в установленому законодавством порядку:

3.1. погодження проекту землеустрою щодо відведення земельної ділянки у власність;

3.2. реєстрацію земельної ділянки у Державному земельному кадастрі.

4. Контроль за виконанням цього наказу залишаю за собою

В.о. начальника Головного управління _____

Пньківський А.В.





ДЕРЖАВНА СЛУЖБА УКРАЇНИ З ПИТАНЬ ГЕОДЕЗІЇ, КАРТОГРАФІЇ ТА
КАДАСТРУ

Головне управління Держгеокадастру у Кіровоградській області

вул. Академіка Корольова, 26, м. Кіровоград, 25030, тел. (0522) 34-61-44, факс 34-61-39

E-mail: kirovohrad@land.gov.ua Код ЄДРПОУ 39767636

06.04.2016 11-2882/14-16-СГ **НАКАЗ**

**Про надання дозволу на
розроблення документації
із землеустрою**

Відповідно до статей 15¹, 116, 118, 121, 122 та 186 Земельного кодексу України, Положення про Головне управління Держгеокадастру у Кіровоградській області, затвердженого наказом Держгеокадастру від 03.03.2015 № 20,

НАКАЗУЮ:

1. Надати Бабичу Артему Сергійовичу дозвіл на розроблення проекту землеустрою щодо відведення земельної ділянки у власність із земель сільськогосподарського призначення державної власності, що перебувають у запасі розташованої на території Бобринецького району Василівської сільської ради. Орієнтовний розмір земельної ділянки 2,0000 га, у тому числі: 2,0000 га багаторічні насадження, із цільовим призначенням – для ведення особистого селянського господарства.

2. Розроблений проект землеустрою щодо відведення земельної ділянки у власність підлягає погодженню та затвердженню відповідно до вимог чинного законодавства.

3. Керівнику відділу Держгеокадастру у Бобринецькому районі при надходженні проекту землеустрою щодо відведення земельної ділянки у власність забезпечити в установленому законодавством порядку:

3.1. погодження проекту землеустрою щодо відведення земельної ділянки у власність;

3.2. реєстрацію земельної ділянки у Державному земельному кадастрі.

4. Контроль за виконанням цього наказу залишаю за собою.

В.о. начальника Головного управління _____


Пиньковський А.В.





ДЕРЖАВНА СЛУЖБА УКРАЇНИ З ПИТАНЬ ГЕОДЕЗІЇ, КАРТОГРАФІЇ ТА
КАДАСТРУ

Головне управління Держгеокадастру у Кіровоградській області

вул. Академіка Корольова, 26, м. Кіровоград, 25030, тел. (0522) 34-61-44, факс 34-61-39

E-mail: kirovohrad@land.gov.ua Код ЄДРПОУ 39767636

~~06.04.2016 11:28:33/14-16-СГ~~

НАКАЗ

**Про затвердження документації
із землеустрою та надання
земельної ділянки в оренду
без зміни цільового призначення**

Відповідно до статей 15¹, 20, 122, 123, 124, 207 та 208 Земельного кодексу України, Положення про Головне управління Держгеокадастру у Кіровоградській області, затвердженого наказом Держгеокадастру від 03.03.2015 № 20,

НАКАЗУЮ:

1. Затвердити проект землеустрою щодо відведення земельної ділянки в оренду на території Рівнянської сільської ради Новоукраїнського району Кіровоградської області.

2. Надати Порало Людмилі Миколаївні в оренду земельну ділянку загальною площею 46,0000 га строком на 7 (сім) років, в тому числі: рілля площею 46,0000 га, (кадастровий номер 3524085600:02:003:1270) із земель сільськогосподарського призначення державної власності, що перебувають у запасі без зміни цільового призначення для ведення фермерського господарства, розташовану на території Рівнянської сільської ради Новоукраїнського району Кіровоградської області.

3. Встановити річний розмір орендної плати за користування земельною ділянкою на правах оренди в розмірі 8 (вісім) відсотків від її нормативної грошової оцінки.

4. Доручити керівнику відділу Держгеокадастру в Новоукраїнському районі укласти договір оренди земельної ділянки та забезпечити державну реєстрацію права власності у Державному реєстрі речових прав від імені Головного управління Держгеокадастру у Кіровоградській області.

5. Право оренди земельної ділянки (кадастровий номер 3524085600:02:003:1270) виникає з моменту державної реєстрації цього права та оформлюється відповідно до Закону України "Про державну реєстрацію речових прав на нерухоме майно та їх обтяжень".

6. Контроль за виконанням цього наказу залишаю за собою.

В.о. начальника
Головного управління

Піньковський А.В.





ДЕРЖАВНА СЛУЖБА УКРАЇНИ З ПИТАНЬ ГЕОДЕЗІЇ, КАРТОГРАФІЇ ТА
КАДАСТРУ

Головне управління Держгеокадастру у Кіровоградській області

вул. Академіка Корольова, 26, м. Кіровоград, 25030, тел. (0522) 34-61-44, факс 34-61-39

E-mail: kirovohrad@land.gov.ua Код ЄДРПОУ 39767636

06.04.2016 11-2884/14-16-СГ **НАКАЗ**

**Про надання дозволу на
розроблення документації
із землеустрою**

Відповідно до статей 15¹, 116, 118, 121, 122 та 186 Земельного кодексу України, Положення про Головне управління Держгеокадастру у Кіровоградській області, затвердженого наказом Держгеокадастру від 03.03.2015 № 20,

НАКАЗУЮ:

1. Надати Ніколенку Олександрю Валентиновичу дозвіл на розроблення проекту землеустрою щодо відведення земельної ділянки у власність із земель сільськогосподарського призначення державної власності, що перебувають у запасі розташованої на території Бобринецького району Василівської сільської ради. Орієнтовний розмір земельної ділянки 2,0000 га, у тому числі: 2,0000 га багаторічні насадження, із цільовим призначенням – для ведення особистого селянського господарства.

2. Розроблений проект землеустрою щодо відведення земельної ділянки у власність підлягає погодженню та затвердженню відповідно до вимог чинного законодавства.

3. Керівнику відділу Держгеокадастру у Бобринецькому районі при надходженні проекту землеустрою щодо відведення земельної ділянки у власність забезпечити в установленому законодавством порядку:

3.1. погодження проекту землеустрою щодо відведення земельної ділянки у власність;

3.2. реєстрацію земельної ділянки у Державному земельному кадастрі.

4. Контроль за виконанням цього наказу залишаю за собою.

В.о. начальника Головного управління _____


Пньковський А.В.





ДЕРЖАВНА СЛУЖБА УКРАЇНИ З ПИТАНЬ ГЕОДЕЗІЇ, КАРТОГРАФІЇ ТА
КАДАСТРУ

Головне управління Держгеокадастру у Кіровоградській області

вул.Академіка Корольова, 26, м.Кіровоград, 25030, тел.(0522) 34-61-44, факс 34-61-39
E-mail:kirovohrad@land.gov.ua Код ЄДРПОУ 39767636

06.04.2016 11-2885/14-16-СГ **НАКАЗ**

**Про надання дозволу на
розроблення документації
із землеустрою**

Відповідно до статей 15¹, 116, 118, 121, 122 та 186 Земельного кодексу України, Положення про Головне управління Держгеокадастру у Кіровоградській області, затвердженого наказом Держгеокадастру від 03.03.2015 № 20,

НАКАЗУЮ:

1. Надати Пікульову Олександрю Вікторовичу дозвіл на розроблення проекту землеустрою щодо відведення земельної ділянки у власність із земель сільськогосподарського призначення державної власності, що перебувають у запасі розташованої на території Бобринецького району Василівської сільської ради. Орієнтовний розмір земельної ділянки 2,0000 га, у тому числі: 2,0000 га-багаторічні насадження, із цільовим призначенням – для ведення особистого селянського господарства.

2. Розроблений проект землеустрою щодо відведення земельної ділянки у власність підлягає погодженню та затвердженню відповідно до вимог чинного законодавства.

3. Керівнику відділу Держгеокадастру у Бобринецькому районі при надходженні проекту землеустрою щодо відведення земельної ділянки у власність забезпечити в установленому законодавством порядку:

3.1. погодження проекту землеустрою щодо відведення земельної ділянки у власність;

3.2. реєстрацію земельної ділянки у Державному земельному кадастрі.

4. Контроль за виконанням цього наказу залишаю за собою.

В.о. начальника Головного управління _____


Пінковський А.В.





ДЕРЖАВНА СЛУЖБА УКРАЇНИ З ПИТАНЬ ГЕОДЕЗІЇ, КАРТОГРАФІЇ ТА
КАДАСТРУ

Головне управління Держгеокадастру у Кіровоградській області

вул. Академіка Корольова, 26, м. Кіровоград, 25030, тел.(0522) 34-61-44, факс 34-61-39

E-mail:kirovohrad@land.gov.ua Код ЄДРПОУ 39767636

06.04.2016 11-2886/14-16-СГ **НАКАЗ**

**Про надання дозволу на
розроблення документації
із землеустрою**

Відповідно до статей 15¹, 116, 118, 121 та 122 Земельного кодексу України, Положення про Головне управління Держгеокадастру у Кіровоградській області, затвердженого наказом Держгеокадастру від 03.03.2015 № 20,

НАКАЗУЮ:

1. Надати Мурадовій Валентині Вікторівні дозвіл на розроблення проекту землеустрою щодо відведення земельної ділянки у власність із земель сільськогосподарського призначення державної власності, що перебувають у запасі, розташованої на території Василівської сільської ради, Бобринецького району, Кіровоградської області. Орієнтовний розмір земельної ділянки 2,0000 га – багаторічні насадження, із цільовим призначенням – для ведення особистого селянського господарства.

2. Розроблений проект землеустрою щодо відведення земельної ділянки у власність підлягає погодженню та затвердженню відповідно до вимог чинного законодавства.

3. Керівнику відділу Держгеокадастру у Бобринецькому районі при надходженні проекту землеустрою щодо відведення земельної ділянки у власність забезпечити в установленому законодавством порядку:

3.1. погодження проекту землеустрою щодо відведення земельної ділянки у власність;

3.2. реєстрацію земельної ділянки у Державному земельному кадастрі.

4. Контроль за виконанням цього наказу залишаю за собою.

В.о. начальника
Головного управління

Піньковський А.В.





ДЕРЖАВНА СЛУЖБА УКРАЇНИ З ПИТАНЬ ГЕОДЕЗІЇ, КАРТОГРАФІЇ ТА
КАДАСТРУ

Головне управління Держгеокадастру у Кіровоградській області

вул. Академіка Корольова, 26, м. Кіровоград, 25030, тел.(0522) 34-61-44, факс 34-61-39

E-mail:kirovohrad@land.gov.ua Код ЄДРПОУ 39767636

06.04.2016 11-2887/14-16-СГ **НАКАЗ**

**Про надання дозволу на
розроблення документації
із землеустрою**

Відповідно до статей 15¹, 116, 118, 121 та 122 Земельного кодексу України, Положення про Головне управління Держгеокадастру у Кіровоградській області, затвердженого наказом Держгеокадастру від 03.03.2015 № 20,

НАКАЗУЮ:

1. Надати Мельнічуку Ігорю Станіславовичу дозвіл на розроблення проекту землеустрою щодо відведення земельної ділянки у власність із земель сільськогосподарського призначення державної власності, що перебувають у запасі, розташованої на території Василівської сільської ради, Бобринецького району, Кіровоградської області. Орієнтовний розмір земельної ділянки 2,0000 га – багаторічні насадження, із цільовим призначенням – для ведення особистого селянського господарства.

2. Розроблений проект землеустрою щодо відведення земельної ділянки у власність підлягає погодженню та затвердженню відповідно до вимог чинного законодавства.

3. Керівнику відділу Держгеокадастру у Бобринецькому районі при надходженні проекту землеустрою щодо відведення земельної ділянки у власність забезпечити в установленому законодавством порядку:

3.1. погодження проекту землеустрою щодо відведення земельної ділянки у власність;

3.2. реєстрацію земельної ділянки у Державному земельному кадастрі.

4. Контроль за виконанням цього наказу залишаю за собою.

В.о. начальника
Головного управління

Піньковський А.В.





ДЕРЖАВНА СЛУЖБА УКРАЇНИ З ПИТАНЬ ГЕОДЕЗІЇ, КАРТОГРАФІЇ ТА
КАДАСТРУ

Головне управління Держгеокадастру у Кіровоградській області

вул. Академіка Корольова, 26, м. Кіровоград, 25030, тел.(0522) 34-61-44, факс 34-61-39

E-mail:kirovohrad@land.gov.ua Код ЄДРПОУ 39767636

06.04.2016 11-2888/14-16-СГ **НАКАЗ**

**Про надання дозволу на
розроблення документації
із землеустрою**

Відповідно до статей 15¹, 116, 118, 121 та 122 Земельного кодексу України, Положення про Головне управління Держгеокадастру у Кіровоградській області, затвердженого наказом Держгеокадастру від 03.03.2015 № 20,

НАКАЗУЮ:

1. Надати Ванжі Миколі Андрійовичу дозвіл на розроблення проекту землеустрою щодо відведення земельної ділянки у власність із земель сільськогосподарського призначення державної власності, що перебувають у запасі, розташованої на території Василівської сільської ради, Бобринецького району, Кіровоградської області. Орієнтовний розмір земельної ділянки 2,0000 га – багаторічні насадження, із цільовим призначенням – для ведення особистого селянського господарства.

2. Розроблений проект землеустрою щодо відведення земельної ділянки у власність підлягає погодженню та затвердженню відповідно до вимог чинного законодавства.

3. Керівнику відділу Держгеокадастру у Бобринецькому районі при надходженні проекту землеустрою щодо відведення земельної ділянки у власність забезпечити в установленому законодавством порядку:

3.1. погодження проекту землеустрою щодо відведення земельної ділянки у власність;

3.2. реєстрацію земельної ділянки у Державному земельному кадастрі.

4. Контроль за виконанням цього наказу залишаю за собою.

В.о. начальника
Головного управління

Піньковський А.В.





ДЕРЖАВНА СЛУЖБА УКРАЇНИ З ПИТАНЬ ГЕОДЕЗІЇ, КАРТОГРАФІЇ ТА
КАДАСТРУ

Головне управління Держгеокадастру у Кіровоградській області

вул. Академіка Корольова, 26, м. Кіровоград, 25030, тел. (0522) 34-61-44, факс 34-61-39

E-mail: kirovohrad@land.gov.ua Код ЄДРПОУ 39767636

06.04.2016 11-2889/14-16-СГ **НАКАЗ**

**Про надання дозволу на
розроблення документації
із землеустрою**

Відповідно до статей 15¹, 116, 118, 121, 122 та 186 Земельного кодексу України, Положення про Головне управління Держгеокадастру у Кіровоградській області, затвердженого наказом Держгеокадастру від 03.03.2015 № 20,

НАКАЗУЮ:

1. Надати Годованюку Володимиру Іллічу дозвіл на розроблення проекту землеустрою щодо відведення земельної ділянки у власність із земель сільськогосподарського призначення державної власності, що перебувають у запасі розташовані на території Новоархангельського району Скалівської сільської ради. Орієнтовний розмір земельної ділянки 2,0000 га, у тому числі: 2,0000 га-під господарськими дворами і будівлями, із цільовим призначенням – для ведення особистого селянського господарства.

2. Розроблений проект землеустрою щодо відведення земельної ділянки у власність підлягає погодженню та затвердженню відповідно до вимог чинного законодавства.

3. Керівнику відділу Держгеокадастру у Новоархангельському районі при надходженні проекту землеустрою щодо відведення земельної ділянки у власність забезпечити в установленому законодавством порядку:

3.1. погодження проекту землеустрою щодо відведення земельної ділянки у власність;

3.2. реєстрацію земельної ділянки у Державному земельному кадастрі.

4. Контроль за виконанням цього наказу залишаю за собою.

В.о. начальника Головного управління

Піньковський А.В.





ДЕРЖАВНА СЛУЖБА УКРАЇНИ З ПИТАНЬ ГЕОДЕЗІЇ, КАРТОГРАФІЇ ТА
КАДАСТРУ

Головне управління Держгеокадастру у Кіровоградській області

вул. Академіка Корольова, 26, м. Кіровоград, 25030, тел. (0522) 34-61-44, факс 34-61-39

E-mail: kirovohrad@land.gov.ua Код ЄДРПОУ 39767636

06.04.2016 11-2890/14-16-СГ

НАКАЗ

**Про внесення змін до наказу
Головного управління Держгеокадастру
у Кіровоградській області
від 04.03.2016 № 11-877/14-16-СГ**

Відповідно до Положення про Головне управління Держгеокадастру у Кіровоградській області, затвердженого наказом Держгеокадастру від 03.03.2015 № 20,

НАКАЗУЮ:

1. Внести зміни до наказу Головного управління Держгеокадастру у Кіровоградській області від 04.03.2016 № 11-877/14-16-СГ «Про надання дозволу на розроблення документації із землеустрою», а саме:

1) пункт 1 викласти в наступній редакції: "Надати Северину Дмитру Івановичу дозвіл на розроблення проекту землеустрою щодо відведення у власність із земель сільськогосподарського призначення державної власності, що перебувають у резервному фонді, розташованої на території Рівнянської сільської ради, Новоукраїнського району, Кіровоградської області. Орієнтовний розмір земельної ділянки 1,8879 га-рілля, із цільовим призначенням – для ведення особистого селянського господарства."

2. Контроль за виконанням цього наказу залишаю за собою.

В.о. начальника Головного управління _____

Гиньковський А.В.





ДЕРЖАВНА СЛУЖБА УКРАЇНИ З ПИТАНЬ ГЕОДЕЗІЇ, КАРТОГРАФІЇ ТА
КАДАСТРУ

Головне управління Держгеокадастру у Кіровоградській області

вул. Академіка Корольова, 26, м. Кіровоград, 25030, тел. (0522) 34-61-44, факс 34-61-39

06.04.2016 11-2891/14-16-СГ від 06.04.2016
Email: kirovohrad@land.gov.ua Код ЄДРПОУ 39767636

НАКАЗ

**Про припинення права оренди
земельною ділянкою**

Відповідно до статей 15¹, 92, 122, 141 та 142 Земельного кодексу України, Положення про Головне управління Держгеокадастру у Кіровоградській області, затвердженого наказом Держгеокадастру від 03.03.2015 № 20,

НАКАЗУЮ:

1. Припинити право оренди земельної ділянки державної власності сільськогосподарського призначення надане громадянину Пліндику Андрію Григоровичу, посвідчене договором оренди землі зареєстрованого 22.09.2011 року №35238804000010, розташовану на території Новомиргородського району Шпаківської сільської ради (кадастровий номер 3523880400:02:000:9030).

2. Віднести земельну ділянку кадастровий номер 3523880400:02:000:9030 до земель запасу сільськогосподарського призначення державної власності.

3. Керівнику відділу Держгеокадастру у Новомиргородському районі забезпечити в установленому законодавством порядку:

3.1. укласти угоду про розірвання договору оренди та повідомити органи державної реєстрації речових прав на нерухоме майно про припинення права оренди земельною ділянкою.

3.2. забезпечити внесення змін до земельно-облікових даних.

4. Контроль за виконанням цього наказу залишаю за собою

В.о. начальника Головного управління _____

Піньковський А.В.





ДЕРЖАВНА СЛУЖБА УКРАЇНИ З ПИТАНЬ ГЕОДЕЗІЇ, КАРТОГРАФІЇ ТА
КАДАСТРУ

Головне управління Держгеокадастру у Кіровоградській області

вул. Академіка Корольова, 26, м. Кіровоград, 25030, тел. (0522) 34-61-44, факс 34-61-39

E-mail: kirovohrad@land.gov.ua Код ЄДРПОУ 39767636

06.04.2016 11-2892/14-16-СГ

НАКАЗ

**Про припинення права
оренди земельною ділянкою**

Відповідно до статей 15¹, 92, 122, 141 та 142 Земельного кодексу України, Положення про Головне управління Держгеокадастру у Кіровоградській області, затвердженого наказом Держгеокадастру від 03.03.2015 № 20,

НАКАЗУЮ:

1. Припинити право оренди земельної ділянки державної власності сільськогосподарського призначення надане громадянину Яцентюку Володимирі Леонідовичу, посвідчене договором оренди землі зареєстрованого 22.09.2011 року №352388582000001, розташовану на території Новомиргородського району Панчівської сільської ради.

2. Віднести земельну ділянку до земель запасу сільськогосподарського призначення державної власності.

3. Керівнику відділу Держгеокадастру у Новомиргородському районі забезпечити в установленому законодавством порядку:

3.1. укласти угоду про розірвання договору оренди та повідомити органи державної реєстрації речових прав на нерухоме майно про припинення права оренди земельною ділянкою.

3.2. забезпечити внесення змін до земельно-облікових даних.

4. Контроль за виконанням цього наказу залишаю за собою.

В.о. начальника Головного управління _____

Піньковський А.В.





ДЕРЖАВНА СЛУЖБА УКРАЇНИ З ПИТАНЬ ГЕОДЕЗІЇ, КАРТОГРАФІЇ ТА
КАДАСТРУ

Головне управління Держгеокадастру у Кіровоградській області

вул. Академіка Корольова, 26, м. Кіровоград, 25030, тел.(0522) 34-61-44, факс 34-61-39

E-mail: kirovohrad@land.gov.ua Код ЄДРПОУ 39767636

06.04.2016 ПІ-2893/14-16-СГ
НАКАЗ

**Про надання дозволу на
розроблення документації
із землеустрою**

Відповідно до статей 15¹, 116, 118, 121, 122 та 186 Земельного кодексу України, Положення про Головне управління Держгеокадастру у Кіровоградській області, затвердженого наказом Держгеокадастру від 03.03.2015 № 20,

НАКАЗУЮ:

1. Надати Соломенко Оксані Никифорівні дозвіл на розроблення проекту землеустрою щодо відведення земельної ділянки у власність із земель сільськогосподарського призначення державної власності, що перебувають у запасі, розташованої на території Ганно-Требинівської сільської ради Устинівського району Кіровоградської області. Орієнтовний розмір земельної ділянки 2,0000 га - пасовищ, із цільовим призначенням – для ведення особистого селянського господарства.

2. Розроблений проект землеустрою щодо відведення земельної ділянки у власність підлягає погодженню та затвердженню відповідно до вимог чинного законодавства.

3. Керівнику відділу Держгеокадастру в Устинівському районі при надходженні проекту землеустрою щодо відведення земельної ділянки у власність забезпечити в установленому законодавством порядку:

3.1. погодження проекту землеустрою щодо відведення земельної ділянки у власність;

3.2. реєстрацію земельної ділянки у Державному земельному кадастрі.

4. Контроль за виконанням цього наказу залишаю за собою.

В.о. начальника
Головного управління

Піньковський А.В.





ДЕРЖАВНА СЛУЖБА УКРАЇНИ З ПИТАНЬ ГЕОДЕЗІЇ, КАРТОГРАФІЇ ТА
КАДАСТРУ

Головне управління Держгеокадастру у Кіровоградській області

вул. Академіка Корольова, 26, м. Кіровоград, 25030, тел. (0522) 34-61-44, факс 34-61-39

E-mail: kirovohrad@land.gov.ua Код ЄДРПОУ 39767636

06.04.2016 11-2894/14-16-~~НАКАЗ~~

Про надання дозволу на
розроблення документації
із землеустрою

Відповідно до статей 15¹, 116, 118, 121, 122 та 186 Земельного кодексу України, Положення про Головне управління Держгеокадастру у Кіровоградській області, затвердженого наказом Держгеокадастру від 03.03.2015 № 20,

НАКАЗУЮ:

1. Надати Марченко Данілі Фарсійві дозвіл на розроблення проекту землеустрою щодо відведення земельної ділянки у власність із земель сільськогосподарського призначення державної власності, що перебувають у резерві розташовані на території Онуфріївського району Омельницької сільської ради. Орієнтовний розмір земельної ділянки 1,7160 га, у тому числі: 1,7160 га-рілля, із цільовим призначенням – для ведення особистого селянського господарства.


2. Розроблений проект землеустрою щодо відведення земельної ділянки у власність підлягає погодженню та затвердженню відповідно до вимог чинного законодавства.

3. Керівнику відділу Держгеокадастру в Онуфріївському районі при надходженні проекту землеустрою щодо відведення земельної ділянки у власність забезпечити в установленому законодавством порядку:

3.1. погодження проекту землеустрою щодо відведення земельної ділянки у власність;

3.2. реєстрацію земельної ділянки у Державному земельному кадастрі.

4. Контроль за виконанням цього наказу залишаю за собою.

В.о. начальника Головного управління  Півковський А.В.





ДЕРЖАВНА СЛУЖБА УКРАЇНИ З ПИТАНЬ ГЕОДЕЗІЇ, КАРТОГРАФІЇ ТА
КАДАСТРУ

Головне управління Держгеокадастру у Кіровоградській області

вул.Академіка Корольова, 26, м.Кіровоград, 25030, тел.(0522) 34-61-44, факс 34-61-39

E-mail: kirovohrad@land.gov.ua Код ЄДРПОУ 39767636

06.04.2016 11-2895/14-16-СГ НАКАЗ

**Про затвердження документації
із землеустрою та надання
земельної ділянки у власність
без зміни цільового призначення**

Відповідно до статей 15¹, 20, 116, 118, 121 та 122 Земельного кодексу України, Положення про Головне управління Держгеокадастру у Кіровоградській області, затвердженого наказом Держгеокадастру від 03.03.2015 № 20,

НАКАЗУЮ:

1. Затвердити проект землеустрою щодо відведення земельної ділянки у власність для ведення особистого селянського господарства на території Родниківської сільської ради Олександрівського району Кіровоградської області.

2. Надати Ходоровському Володимирі Леонідовичу у власність земельну ділянку площею 2,0000 га, в тому числі: рілля площею 2,0000 га (кадастровий номер 3520586000:02:000:5057) із земель сільськогосподарського призначення державної власності, що перебувають у запасі без зміни цільового призначення для ведення особистого селянського господарства, розташовану на території Родниківської сільської ради Олександрівського району Кіровоградської області.

3. Право власності на земельну ділянку (кадастровий номер 3520586000:02:000:5057) виникає з моменту державної реєстрації цього права та оформлюється відповідно до Закону України "Про державну реєстрацію речових прав на нерухоме майно та їх обтяжень".

4. Контроль за виконанням цього наказу залишаю за собою.

В.о. начальника
Головного управління

Піньковський А.В.





ДЕРЖАВНА СЛУЖБА УКРАЇНИ З ПИТАНЬ ГЕОДЕЗІЇ, КАРТОГРАФІЇ ТА
КАДАСТРУ

Головне управління Держгеокадастру у Кіровоградській області

вул.АкадемікаКорольова, 26, м.Кіровоград, 25030, тел.(0522) 34-61-44, факс 34-61-39

E-mail:kirovohrad@land.gov.uaКодЄДРПОУ 39767636

06.04.2016 11-2896/14-16-СГ НАКАЗ

Про надання дозволу на
розроблення документації
із землеустрою

Відповідно до статей 15¹, 116, 118, 121, 122 та 186 Земельного кодексу України, Положення про Головне управління Держгеокадастру у Кіровоградській області, затвердженого наказом Держгеокадастру від 03.03.2015 № 20,

НАКАЗУЮ:

1. Надати Марченку Сергію Володимировичу дозвіл на розроблення проекту землеустрою щодо відведення земельної ділянки у власність із земель сільськогосподарського призначення державної власності, що перебувають у резерві розташовані на території Онуфріївського району Омельницької сільської ради. Орієнтовний розмір земельної ділянки 1,8168 га, у тому числі: 1,8168 га-рілля, із цільовим призначенням – для ведення особистого селянського господарства.

2. Розроблений проект землеустрою щодо відведення земельної ділянки у власність підлягає погодженню та затвердженню відповідно до вимог чинного законодавства.

3. Керівнику відділу Держгеокадастру в Онуфріївському районі при надхрдженні проекту землеустрою щодо відведення земельної ділянки у власність забезпечити в установленому законодавством порядку:

3.1. погодження проекту землеустрою щодо відведення земельної ділянки у власність;

3.2. реєстрацію земельної ділянки у Державному земельному кадастрі.

4. Контроль за виконанням цього наказу залишаю за собою.

В.о. начальника Головного управління


Піньківський А.В.

Головне управління Держгеокадастру у Кіровоградській області
11-2896/14-16-СГ від 06.04.2016





ДЕРЖАВНА СЛУЖБА УКРАЇНИ З ПИТАНЬ ГЕОДЕЗІЇ, КАРТОГРАФІЇ ТА
КАДАСТРУ

Головне управління Держгеокадастру у Кіровоградській області

вул. Академіка Корольова, 26, м. Кіровоград, 25030, тел. (0522) 34-61-44, факс 34-61-39

E-mail: kirovohrad@land.gov.ua Код ЄДРПОУ 39767636

06.04.2016 11-2897/14-16-СГ НАКАЗ

**Про затвердження документації
із землеустрою та надання
земельної ділянки у власність
без зміни цільового призначення**

Відповідно до статей 15¹, 20, 116, 118, 121 та 122 Земельного кодексу України, Положення про Головне управління Держгеокадастру у Кіровоградській області, затвердженого наказом Держгеокадастру від 03.03.2015 № 20,

НАКАЗУЮ:

1. Затвердити проект землеустрою щодо відведення земельної ділянки у власність для ведення особистого селянського господарства на території Кам'янобрідської сільської ради Ульянівського району Кіровоградської області.

2. Надати Сніцар Дар'ї Павлівні у власність земельну ділянку площею 1,7400 га, в тому числі: рілля площею 1,7400 га (кадастровий номер 3525583600:02:000:5062) із земель сільськогосподарського призначення державної власності, що перебувають у запасі без зміни цільового призначення для ведення особистого селянського господарства, розташовану на території Кам'янобрідської сільської ради Ульянівського району Кіровоградської області.

3. Право власності на земельну ділянку (кадастровий номер 3525583600:02:000:5062) виникає з моменту державної реєстрації цього права та оформлюється відповідно до Закону України "Про державну реєстрацію речових прав на нерухоме майно та їх обтяжень".

4. Контроль за виконанням цього наказу залишаю за собою.

В.о. начальника
Головного управління

Піньковський А.В.





ДЕРЖАВНА СЛУЖБА УКРАЇНИ З ПИТАНЬ ГЕОДЕЗІЇ, КАРТОГРАФІЇ ТА
КАДАСТРУ

Головне управління Держгеокадастру у Кіровоградській області

вул. Академіка Корольова, 26, м. Кіровоград, 25030, тел. (0522) 34-61-44, факс 34-61-39

E-mail: kirovohrad@land.gov.ua Код ЄДРПОУ 39767636

06.04.2016 11-2897/14-16-СГ **НАКАЗ**

**Про затвердження документації
із землеустрою та надання
земельної ділянки у власність
без зміни цільового призначення**

Відповідно до статей 15¹, 20, 116, 118, 121 та 122 Земельного кодексу України, Положення про Головне управління Держгеокадастру у Кіровоградській області, затвердженого наказом Держгеокадастру від 03.03.2015 № 20,

НАКАЗУЮ:

1. Затвердити проект землеустрою щодо відведення земельної ділянки у власність для ведення особистого селянського господарства на території Кам'янобрідської сільської ради Ульяновського району Кіровоградської області.

2. Надати Сніцар Дар'ї Павлівні у власність земельну ділянку площею 1,7400 га, в тому числі: рілля площею 1,7400 га (кадастровий номер 3525583600:02:000:5062) із земель сільськогосподарського призначення державної власності, що перебувають у запасі без зміни цільового призначення для ведення особистого селянського господарства, розташовану на території Кам'янобрідської сільської ради Ульяновського району Кіровоградської області.

3. Право власності на земельну ділянку (кадастровий номер 3525583600:02:000:5062) виникає з моменту державної реєстрації цього права та оформлюється відповідно до Закону України "Про державну реєстрацію речових прав на нерухоме майно та їх обтяжень".

4. Контроль за виконанням цього наказу залишаю за собою.

В.о. начальника
Головного управління

Піньковський А.В.





ДЕРЖАВНА СЛУЖБА УКРАЇНИ З ПИТАНЬ ГЕОДЕЗІЇ, КАРТОГРАФІЇ ТА
КАДАСТРУ

Головне управління Держгеокадастру у Кіровоградській області

вул. Академіка Корольова, 26, м. Кіровоград, 25030, тел. (0522) 34-61-44, факс 34-61-39

E-mail: kirovohrad@land.gov.ua Код ЄДРПОУ 39767636

06.04.2016 11-2898/14-16-01 **НАКАЗ**

**Про затвердження документації
із землеустрою та надання
земельної ділянки у власність
без зміни цільового призначення**

Відповідно до статей 15¹, 20, 116, 118, 121 та 122 Земельного кодексу України, Положення про Головне управління Держгеокадастру у Кіровоградській області, затвердженого наказом Держгеокадастру від 03.03.2015 № 20,

НАКАЗУЮ:

1. Затвердити проект землеустрою щодо відведення земельної ділянки у власність для ведення особистого селянського господарства на території Малотимошівської сільської ради Новоукраїнського району Кіровоградської області.

2. Надати Заволоці Анастасії Олександрівні у власність земельну ділянку площею 2,0000 га, в тому числі: пасовища площею 2,0000 га (кадастровий номер 3524083400:02:000:0749) із земель сільськогосподарського призначення державної власності, що перебувають у запасі без зміни цільового призначення для ведення особистого селянського господарства, розташовану на території Малотимошівської сільської ради Новоукраїнського району Кіровоградської області.

3. Право власності на земельну ділянку (кадастровий номер 3524083400:02:000:0749) виникає з моменту державної реєстрації цього права та оформлюється відповідно до Закону України "Про державну реєстрацію речових прав на нерухоме майно та їх обтяжень".

4. Контроль за виконанням цього наказу залишаю за собою.

В.о. начальника
Головного управління

Піньковський А.В.

Головне управління Держгеокадастру у Кіровоградській області
11-2898/14-16-СГ від 06.04.2016





**ДЕРЖАВНА СЛУЖБА УКРАЇНИ З ПИТАНЬ ГЕОДЕЗІЇ, КАРТОГРАФІЇ ТА
КАДАСТРУ**

Головне управління Держгеокадастру у Кіровоградській області

вул. Академіка Корольова, 26, м. Кіровоград, 25030, тел. (0522) 34-61-44, факс 34-61-39

E-mail: kirovohrad@land.gov.ua Код ЄДРПОУ 39767636

~~06.04.2016 11-2899/14-16-СГ~~

НАКАЗ

**Про внесення змін до наказу
Головного управління Держгеокадастру
у Кіровоградській області
від 17.06.2015 року № 11-479/21-15-СГ**

Відповідно до Положення про Головне управління Держгеокадастру у Кіровоградській області, затвердженого наказом Держгеокадастру від 03.03.2015 № 20,

НАКАЗУЮ:

1. Внести до наказу Головного управління Держгеокадастру у Кіровоградській області від 17.06.2015 року № 11-479/21-15-СГ «Про надання дозволу на розроблення документації із землеустрою» такі зміни:

1.1. пункт 4 викласти у новій редакції: "Гр. Доценку Валентину Вікторовичу подати на затвердження, розроблений та погоджений відповідно до вимог чинного законодавства, проект землеустрою щодо відведення земельної ділянки."

2. Контроль за виконанням цього наказу залишаю за собою.

В.о. начальника
Головного управління

Піньковський А.В.





ДЕРЖАВНА СЛУЖБА УКРАЇНИ З ПИТАНЬ ГЕОДЕЗІЇ, КАРТОГРАФІЇ ТА
КАДАСТРУ

Головне управління Держгеокадастру у Кіровоградській області

вул. Академіка Корольова, 26, м. Кіровоград, 25030, тел.(0522) 34-61-44, факс 34-61-39

06.04.2016 11-2900/14-16-СГ E-mail: kirovograd@land.gov.ua Код ЄДРПОУ 39767636

НАКАЗ

Про внесення змін до наказу
Головного управління Держгеокадастру
у Кіровоградській області
від 07.10.2015 № 11-3709/21-15-СГ


Відповідно до статей 15-1, 116, 118, 121, 122 та 186 Земельного кодексу України, Положення про Головне управління Держгеокадастру у Кіровоградській області, затвердженого наказом Держгеокадастру від 03.03.2015 № 20,

НАКАЗУЮ:

1. Внести до наказу Головного управління Держгеокадастру у Кіровоградській області від 07.10.2015 № 11-3709/21-15-СГ «Про припинення дії договору оренди землі» такі зміни:

- 1) у пункті 1 наказу слова "Новоукраїнською районною державною адміністрацією" виключити; підпункт 2.3 наказу викласти в наступній редакції: "начальнику відділу Держгеокадастру у Новоукраїнському районі Кіровоградської області забезпечити підписання угоди про розірвання договору оренди земельної ділянки сільськогосподарського призначення державної власності від 19.05.2014 року, зареєстрованого 26.05.2014 року № 5783580, укладеного між Головним управлінням Держземагентства у Кіровоградській області та гр. Осипян Оленою Іванівною".

2. Контроль за виконанням цього наказу залишаю за собою.

В.о. начальника Головного управління  Гіньковський А.В.





ДЕРЖАВНА СЛУЖБА УКРАЇНИ З ПИТАНЬ ГЕОДЕЗІЇ, КАРТОГРАФІЇ ТА
КАДАСТРУ

Головне управління Держгеокадастру у Кіровоградській області

вул. Академіка Корольова, 26, м. Кіровоград, 25030, тел. (0522) 34-61-44, факс 34-61-39

E-mail: kirovohrad@land.gov.ua Код ЄДРПОУ 39767636

06.04.2016 11-2901/14-16-СГ НАКАЗ

Про внесення змін до наказу
Головного управління Держгеокадастру
у Кіровоградській області
від 07.10.2015 № 11-3708/21-15-СГ

Відповідно до статей 15-1, 116, 118, 121, 122 та 186 Земельного кодексу України, Положення про Головне управління Держгеокадастру у Кіровоградській області, затвердженого наказом Держгеокадастру від 03.03.2015 № 20,

НАКАЗУЮ:

1. Внести до наказу Головного управління Держгеокадастру у Кіровоградській області від 07.10.2015 № № 11-3708/21-15-СГ «Про припинення дії договору оренди землі» такі зміни:

- 1) у пункті 1 наказу слова «Новоукраїнською районною державною адміністрацією» виключити; підпункт 2.3 наказу викласти в наступній редакції: «начальнику відділу Держгеокадастру у Новоукраїнському районі Кіровоградської області забезпечити підписання угоди про розірвання договору оренди земельної ділянки сільськогосподарського призначення державної власності від 19.05.2014 року, зареєстрованого від 26.05.2014 року № 5785694, укладеного між Головним управлінням Держземагентства у Кіровоградській області та гр. Осипян Оленою Іванівною.

2. Контроль за виконанням цього наказу залишаю за собою.

В.о. начальника Головного управління


Півківський А.В.





ДЕРЖАВНА СЛУЖБА УКРАЇНИ З ПИТАНЬ ГЕОДЕЗІЇ, КАРТОГРАФІЇ ТА
КАДАСТРУ

Головне управління Держгеокадастру у Кіровоградській області

вул. Академіка Корольова, 26, м. Кіровоград, 25030, тел. (0522) 34-61-44, факс 34-61-39
E-mail: kirovohrad@land.gov.ua Код ЄДРПОУ 39767636

06.04.2016 11-2902/14-16-СГ **НАКАЗ**

**Про надання дозволу на
розроблення документації
із землеустрою**

Відповідно до статей 15¹, 116, 118, 121 та 122 Земельного кодексу України, Положення про Головне управління Держгеокадастру у Кіровоградській області, затвердженого наказом Держгеокадастру від 03.03.2015 № 20,

НАКАЗУЮ:

1. Надати Теслі Петру Петровичу дозвіл на розроблення проекту землеустрою щодо відведення земельної ділянки у власність із земель сільськогосподарського призначення державної власності, що перебувають у запасі, розташованої на території Бандурівської сільської ради Олександрійського району Кіровоградської області. Орієнтовний розмір земельної ділянки 0,1200 га, в тому числі: 0,1200 га ріллі, із цільовим призначенням – для ведення індивідуального садівництва.

2. Розроблений проект землеустрою щодо відведення земельної ділянки у власність підлягає погодженню та затвердженню відповідно до вимог чинного законодавства.

3. Керівнику управління Держгеокадастру в Олександрійському районі при надходженні проекту землеустрою щодо відведення земельної ділянки у власність забезпечити в установленому законодавством порядку:

3.1. погодження проекту землеустрою щодо відведення земельної ділянки у власність;

3.2. реєстрацію земельної ділянки у Державному земельному кадастрі.

4. Контроль за виконанням цього наказу залишаю за собою.

В.о. начальника
Головного управління

Піньковський А.В.

Головне управління Держгеокадастру у Кіровоградській області
11-2902/14-16-СГ від 06.04.2016





ДЕРЖАВНА СЛУЖБА УКРАЇНИ З ПИТАНЬ ГЕОДЕЗІЇ, КАРТОГРАФІЇ ТА
КАДАСТРУ

Головне управління Держгеокадастру у Кіровоградській області

вул. Академіка Корольова, 26, м. Кіровоград, 25030, тел. (0522) 34-61-44, факс 34-61-39

E-mail: kirovohrad@land.gov.ua Код ЄДРПОУ 39767636

~~06.04.2016 11-2903/14-16-СГ~~
НАКАЗ

**Про внесення змін до наказу
Головного управління Держгеокадастру
у Кіровоградській області
від 18.12.2015 року № 11-4516/21-15-СГ**

Відповідно до Положення про Головне управління Держгеокадастру у Кіровоградській області, затвердженого наказом Держгеокадастру від 03.03.2015 № 20,

НАКАЗУЮ:

1. Внести до наказу Головного управління Держгеокадастру у Кіровоградській області від 18.02.2015 року № 11-4516/21-15-СГ «Про надання дозволу на розроблення документації із землеустрою» такі зміни:

1.1. абзац 2 пункту. 1 викласти у наступній редакції: "Орієнтовний розмір земельної ділянки 2,0000 га, у тому числі: 2,0000 га - рілля, земель сільськогосподарського призначення державної власності, із земель резервного фонду, з цільовим призначенням - для ведення особистого селянського господарства (код класифікатора видів цільового призначення земель - 01.03)."

2. Контроль за виконанням цього наказу залишаю за собою.

В.о. начальника Головного управління _____ Півковський А.В.





ДЕРЖАВНА СЛУЖБА УКРАЇНИ З ПИТАНЬ ГЕОДЕЗІЇ, КАРТОГРАФІЇ ТА
КАДАСТРУ

Головне управління Держгеокадастру у Кіровоградській області

вул. Академіка Корольова, 26, м. Кіровоград, 25030, тел. (0522) 34-61-44, факс 34-61-39 *

E-mail: kirovohrad@land.gov.ua Код ЄДРПОУ 39767636

06.04.2016 11-2904/14-16-НАКАЗ

Про надання дозволу на
розроблення документації
із землеустрою

Відповідно до статей 15¹, 118, 122, 123 та 134 Земельного кодексу України, Положення про Головне управління Держгеокадастру у Кіровоградській області, затвердженого наказом Держгеокадастру від 03.03.2015 № 20,

НАКАЗУЮ:

1. Надати Стогній Світлані Василівні дозвіл на розроблення проекту землеустрою щодо відведення земельної ділянки у власність із земель сільськогосподарського призначення державної власності, що перебувають у запасі розташовані на території Світловодського району Павлівської сільської ради. Орієнтовний розмір земельної ділянки 0,1200 га, у тому числі: 0,1200 га рілля, із цільовим призначенням – для ведення індивідуального садівництва.

2. Розроблений проект землеустрою щодо відведення земельної ділянки у власність підлягає погодженню та затвердженню відповідно до вимог чинного законодавства.

3. Керівнику управління Держгеокадастру у Світловодському районі при надходженні проекту землеустрою щодо відведення земельної ділянки у власність забезпечити в установленому законодавством порядку:

3.1. погодження проекту землеустрою щодо відведення земельної ділянки у власність;

3.2. реєстрацію земельної ділянки у Державному земельному кадастрі.

4. Контроль за виконанням цього наказу залишаю за собою.

В.о. начальника Головного управління _____


Пнівковський А.В.





ДЕРЖАВНА СЛУЖБА УКРАЇНИ З ПИТАНЬ ГЕОДЕЗІЇ, КАРТОГРАФІЇ ТА
КАДАСТРУ

Головне управління Держгеокадастру у Кіровоградській області

вул.Академіка Корольова, 26, м.Кіровоград, 25030, тел.(0522) 34-61-44, факс 34-61-39

E-mail:kirovohrad@land.gov.ua Код ЄДРПОУ 39767636

06.04.2016 11-2905/14-16-СГ **НАКАЗ**

**Про надання дозволу на
розроблення документації
із землеустрою**

Відповідно до статей 15¹, 116, 118, 121 та 122 Земельного кодексу України, Положення про Головне управління Держгеокадастру у Кіровоградській області, затвердженого наказом Держгеокадастру від 03.03.2015 № 20;

НАКАЗУЮ:

1. Надати Підгорній Майї Вячеславівні дозвіл на розроблення проекту землеустрою щодо відведення земельної ділянки у власність із земель сільськогосподарського призначення державної власності, що перебувають у запасі, розташованої на території Бандурівської сільської ради Олександрійського району Кіровоградської області. Орієнтовний розмір земельної ділянки 0,1200 га, в тому числі: 0,1200 га ріллі, із цільовим призначенням – для ведення індивідуального садівництва.

2. Розроблений проект землеустрою щодо відведення земельної ділянки у власність підлягає погодженню та затвердженню відповідно до вимог чинного законодавства.

3. Керівнику управління Держгеокадастру в Олександрійському районі при надходженні проекту землеустрою щодо відведення земельної ділянки у власність забезпечити в установленому законодавством порядку:

3.1. погодження проекту землеустрою щодо відведення земельної ділянки у власність;

3.2. реєстрацію земельної ділянки у Державному земельному кадастрі.

4. Контроль за виконанням цього наказу залишаю за собою.

В.о. начальника
Головного управління

Піньковський А.В.

Головне управління Держгеокадастру у Кіровоградській області
11-2905/14-16-СГ від 06.04.2016





ДЕРЖАВНА СЛУЖБА УКРАЇНИ З ПИТАНЬ ГЕОДЕЗІЇ, КАРТОГРАФІЇ ТА
КАДАСТРУ

Головне управління Держгеокадастру у Кіровоградській області

вул. Академіка Корольова, 26, м. Кіровоград, 25030, тел. (0522) 34-61-44, факс 34-61-39

E-mail: kirovohrad@land.gov.ua КолСДРПОУ 39767636

06.04.2016 11-2906/14-16-НАКАЗ

Про надання дозволу на
розроблення документації
із землеустрою

Відповідно до статей 15¹, 118, 122, 123 та 134 Земельного кодексу України, Положення про Головне управління Держгеокадастру у Кіровоградській області, затвердженого наказом Держгеокадастру від 03.03.2015 № 20,

НАКАЗУЮ:

1. Надати Стогнію Сергію Олександровичу дозвіл на розроблення проекту землеустрою щодо відведення земельної ділянки у власність із земель сільськогосподарського призначення державної власності, що перебувають у запасі розташованої на території Світловодського району Павливської сільської ради. Орієнтовний розмір земельної ділянки 0,1100 га, у тому числі: 0,1100 гариля, із цільовим призначенням – для ведення індивідуального садівництва.

2. Розроблений проект землеустрою щодо відведення земельної ділянки у власність підлягає погодженню та затвердженню відповідно до вимог чинного законодавства.

3. Керівнику управління Держгеокадастру у Світловодському районі при надходженні проекту землеустрою щодо відведення земельної ділянки у власність забезпечити в установленому законодавством порядку:

3.1. погодження проекту землеустрою щодо відведення земельної ділянки у власність;


3.2. реєстрацію земельної ділянки у Державному земельному кадастрі.

4. Контроль за виконанням цього наказу залишаю за собою.

В.о. начальника Головного управління _____

Піньковський А.В.

Головне управління Держгеокадастру у Кіровоградській області
11-2906/14-16-СГ від 06.04.2016





ДЕРЖАВНА СЛУЖБА УКРАЇНИ З ПИТАНЬ ГЕОДЕЗІЇ, КАРТОГРАФІЇ ТА
КАДАСТРУ

Головне управління Держгеокадастру у Кіровоградській області

вул. Академіка Корольова, 26, м. Кіровоград, 25030, тел. (0522) 34-61-44, факс 34-61-39

E-mail: kirovohrad@land.gov.ua Код ЄДРПОУ 39767636

~~06.04.2016 11-2907/14-16-СГ~~

НАКАЗ

Про внесення змін до наказу
Головного управління Держгеокадастру
у Кіровоградській області
від 28.03.2014 року
№ КР/3520384100:02:000/00001904

Відповідно до Положення про Головне управління Держгеокадастру у Кіровоградській області, затвердженого наказом Держгеокадастру від 03.03.2015 № 20,

НАКАЗУЮ:

1. Внести до наказу Головного управління Держгеокадастру у Кіровоградській області від 28.03.2014 року № КР/3520384100:02:000/00001904 «Про надання дозволу на розроблення документації із землеустрою» такі зміни:

1.1. пункт 4 викласти у новій редакції: «Гр. Севастьянову Григорію Миколайовичу подати на затвердження, розроблений та погоджений відповідно до вимог чинного законодавства, проект землеустрою щодо відведення земельної ділянки.» 2. Наказ від 11.02.2015 року № 11-794/14-15-СГ визнати таким, що втратив чинність. 3. Контроль за виконанням цього наказу залишаю за собою.

В.о. начальника Головного управління

Піньковський А.В.





ДЕРЖАВНА СЛУЖБА УКРАЇНИ З ПИТАНЬ ГЕОДЕЗІЇ, КАРТОГРАФІЇ ТА
КАДАСТРУ

Головне управління Держгеокадастру у Кіровоградській області

вул. Академіка Корольова, 26, м. Кіровоград, 25030, тел. (0522) 34-61-44, факс 34-61-39

E-mail: kirovohrad@land.gov.ua Код ЄДРПОУ 39767636

06.04.2016 11-2908/14-16-СГ **НАКАЗ**

**Про надання дозволу на
розроблення документації
із землеустрою**

Відповідно до статей 15¹, 116, 118, 121 та 122 Земельного кодексу України, Положення про Головне управління Держгеокадастру у Кіровоградській області, затвердженого наказом Держгеокадастру від 03.03.2015 № 20,

НАКАЗУЮ:

1. Надати Охотній Олені Миколаївні дозвіл на розроблення проекту землеустрою щодо відведення земельної ділянки у власність із земель сільськогосподарського призначення державної власності, що перебувають у запасі, розташованої на території Бандурівської сільської ради Олександрійського району Кіровоградської області. Орієнтовний розмір земельної ділянки 0,1200 га, в тому числі: 0,1200 га ріллі, із цільовим призначенням – для ведення індивідуального садівництва.

2. Розроблений проект землеустрою щодо відведення земельної ділянки у власність підлягає погодженню та затвердженню відповідно до вимог чинного законодавства.

3. Керівнику управління Держгеокадастру в Олександрійському районі при надходженні проекту землеустрою щодо відведення земельної ділянки у власність забезпечити в установленому законодавством порядку:

3.1. погодження проекту землеустрою щодо відведення земельної ділянки у власність;

3.2. реєстрацію земельної ділянки у Державному земельному кадастрі.

4. Контроль за виконанням цього наказу залишаю за собою.

В.о. начальника
Головного управління

Піньковський А.В.

Головне управління Держгеокадастру у Кіровоградській області
11-2908/14-16-СГ від 06.04.2016





ДЕРЖАВНА СЛУЖБА УКРАЇНИ З ПИТАНЬ ГЕОДЕЗІЇ, КАРТОГРАФІЇ ТА
КАДАСТРУ

Головне управління Держгеокадастру у Кіровоградській області

вул. Академіка Корольова, 26, м. Кіровоград, 25030, тел.(0522) 34-61-44, факс 34-61-39

E-mail:kirovohrad@land.gov.ua Код ЄДРПОУ 39767636

06.04.2016 11-2909/14-16-СГ **НАКАЗ**

**Про надання дозволу на
розроблення документації
із землеустрою**

Відповідно до статей 15¹, 116, 118, 121 та 122 Земельного кодексу України, Положення про Головне управління Держгеокадастру у Кіровоградській області, затвердженого наказом Держгеокадастру від 03.03.2015 № 20,

НАКАЗУЮ:

1. Надати Кузьміній Ніні Степанівні дозвіл на розроблення проекту землеустрою щодо відведення земельної ділянки у власність із земель сільськогосподарського призначення державної власності, що перебувають у резервному фонді, розташованій на території Бандурівської сільської ради Олександрійського району Кіровоградської області. Орієнтовний розмір земельної ділянки 0,1200 га - ріллі, із цільовим призначенням – для ведення індивідуального садівництва.

2. Розроблений проект землеустрою щодо відведення земельної ділянки у власність підлягає погодженню та затвердженню відповідно до вимог чинного законодавства.

3. Керівнику управління Держгеокадастру в Олександрійському районі при надходженні проекту землеустрою щодо відведення земельної ділянки у власність забезпечити в установленому законодавством порядку:

3.1. погодження проекту землеустрою щодо відведення земельної ділянки у власність;

3.2. реєстрацію земельної ділянки у Державному земельному кадастрі.

4. Контроль за виконанням цього наказу залишаю за собою.

В.о. начальника
Головного управління

Піньковський А.В.





ДЕРЖАВНА СЛУЖБА УКРАЇНИ З ПИТАНЬ ГЕОДЕЗІЇ, КАРТОГРАФІЇ ТА
КАДАСТРУ

Головне управління Держгеокадастру у Кіровоградській області

вул. Академіка Корольова, 26, м. Кіровоград, 25030, тел.(0522) 34-61-44, факс 34-61-39
E-mail:kirovohrad@land.gov.ua Код ЄДРПОУ 39767636

06.04.2016 11-2910/14-16-СГ НАКАЗ

Про надання дозволу на
розроблення документації
із землеустрою

Відповідно до статей 15¹, 116, 118, 121 та 122 Земельного кодексу України, Положення про Головне управління Держгеокадастру у Кіровоградській області, затвердженого наказом Держгеокадастру від 03.03.2015 № 20,

НАКАЗУЮ:

1. Надати Семенковій Вікторії Олександрівні дозвіл на розроблення проекту землеустрою щодо відведення земельної ділянки у власність із земель сільськогосподарського призначення державної власності, що перебувають у запасі, розташованої на території Бандурівської сільської ради Олександрійського району Кіровоградської області. Орієнтовний розмір земельної ділянки 0,1200 га, в тому числі: 0,1200 га ріллі, із цільовим призначенням – для ведення індивідуального садівництва.

2. Розроблений проект землеустрою щодо відведення земельної ділянки у власність підлягає погодженню та затвердженню відповідно до вимог чинного законодавства.

3. Керівнику управління Держгеокадастру в Олександрійському районі при надходженні проекту землеустрою щодо відведення земельної ділянки у власність забезпечити в установленому законодавством порядку:

3.1. погодження проекту землеустрою щодо відведення земельної ділянки у власність;


3.2. реєстрацію земельної ділянки у Державному земельному кадастрі.

4. Контроль за виконанням цього наказу залишаю за собою.

В.о. начальника
Головного управління

 ПІНЬКОВСЬКИЙ А.В.

Головне управління Держгеокадастру у Кіровоградській області
11-2910/14-16-СГ від 06.04.2016





ДЕРЖАВНА СЛУЖБА УКРАЇНИ З ПИТАНЬ ГЕОДЕЗІЇ, КАРТОГРАФІЇ ТА
КАДАСТРУ

Головне управління Держгеокадастру у Кіровоградській області

вул. Академіка Корольова, 26, м. Кіровоград, 25030, тел.(0522) 34-61-44, факс 34-61-39

E-mail:kirovohrad@land.gov.ua Код ЄДРПОУ 39767636

06.04.2016 11-2912/14-16-~~НАКАЗ~~

**Про надання дозволу на
розроблення документації
із землеустрою**

Відповідно до статей 15¹, 116, 118, 121 та 122 Земельного кодексу України, Положення про Головне управління Держгеокадастру у Кіровоградській області, затвердженого наказом Держгеокадастру від 03.03.2015 № 20,

НАКАЗУЮ:

1. Надати Рябоволу Юрію Олександровичу дозвіл на розроблення проекту землеустрою щодо відведення земельної ділянки у власність із земель сільськогосподарського призначення державної власності, що перебувають у запасі, розташованої на території Бандурівської сільської ради Олександрійського району Кіровоградської області. Орієнтовний розмір земельної ділянки 0,1200 га, в тому числі: 0,1200 га рілля, із цільовим призначенням – для ведення індивідуального садівництва.

2. Розроблений проект землеустрою щодо відведення земельної ділянки у власність підлягає погодженню та затвердженню відповідно до вимог чинного законодавства.

3. Керівнику управління Держгеокадастру в Олександрійському районі при надходженні проекту землеустрою щодо відведення земельної ділянки у власність забезпечити в установленому законодавством порядку:

3.1. погодження проекту землеустрою щодо відведення земельної ділянки у власність;


3.2. реєстрацію земельної ділянки у Державному земельному кадастрі.

4. Контроль за виконанням цього наказу залишаю за собою.

В.о. начальника
Головного управління

Піньковський А.В.

Головне управління Держгеокадастру у Кіровоградській області
11-2912/14-16-СГ Від 06.04.2016





ДЕРЖАВНА СЛУЖБА УКРАЇНИ З ПИТАНЬ ГЕОДЕЗІЇ, КАРТОГРАФІЇ ТА
КАДАСТРУ

Головне управління Держгеокадастру у Кіровоградській області

вул. Академіка Корольова, 26, м. Кіровоград, 25030, тел.(0522) 34-61-44, факс 34-61-39

E-mail: kirovohrad@land.gov.ua Код ЄДРПОУ 39767636

06.04.2016 11-2913/14-16-СГ **НАКАЗ**

**Про надання дозволу на
розроблення документації
із землеустрою**

Відповідно до статей 15¹, 116, 118, 121 та 122 Земельного кодексу України, Положення про Головне управління Держгеокадастру у Кіровоградській області, затвердженого наказом Держгеокадастру від 03.03.2015 № 20,

НАКАЗУЮ:

1. Надати Кравцовій Наталії Іванівні дозвіл на розроблення проекту землеустрою щодо відведення земельної ділянки у власність із земель сільськогосподарського призначення державної власності, що перебувають у резервному фонді, розташованої на території Бандурівської сільської ради Олександрійського району Кіровоградської області. Орієнтовний розмір земельної ділянки 0,1200 га - ріллі, із цільовим призначенням – для ведення індивідуального садівництва.

2. Розроблений проект землеустрою щодо відведення земельної ділянки у власність підлягає погодженню та затвердженню відповідно до вимог чинного законодавства.

3. Керівнику управління Держгеокадастру в Олександрійському районі при надходженні проекту землеустрою щодо відведення земельної ділянки у власність забезпечити в установленому законодавством порядку:

3.1. погодження проекту землеустрою щодо відведення земельної ділянки у власність;

3.2. реєстрацію земельної ділянки у Державному земельному кадастрі.

4. Контроль за виконанням цього наказу залишаю за собою.

В.о. начальника
Головного управління

Піньковський А.В.





ДЕРЖАВНА СЛУЖБА УКРАЇНИ З ПИТАНЬ ГЕОДЕЗІЇ, КАРТОГРАФІЇ ТА
КАДАСТРУ

Головне управління Держгеокадастру у Кіровоградській області

вул. Академіка Корольова, 26, м. Кіровоград, 25030, тел.(0522) 34-61-44, факс 34-61-39
E-mail:kirovohrad@land.gov.ua Кол СДРПОУ 39767636

06.04.2016 11-2914/14-16-СНАКАЗ

Про надання дозволу на
розроблення документації
із землеустрою

Відповідно до статей 15¹, 116, 118, 121 та 122 Земельного кодексу України, Положення про Головне управління Держгеокадастру у Кіровоградській області, затвердженого наказом Держгеокадастру від 03.03.2015 № 20,

НАКАЗУЮ:

1. Надати Лебединській Інні Іванівні дозвіл на розроблення проекту землеустрою щодо відведення земельної ділянки у власність із земель сільськогосподарського призначення державної власності, що перебувають у запасі, розташованої на території Бандурівської сільської ради Олександрійського району Кіровоградської області. Орієнтовний розмір земельної ділянки 0,1200 га, в тому числі: 0,1200 га ріллі, із цільовим призначенням – для ведення індивідуального садівництва.

2. Розроблений проект землеустрою щодо відведення земельної ділянки у власність підлягає погодженню та затвердженню відповідно до вимог чинного законодавства.

3. Керівнику управління Держгеокадастру в Олександрійському районі при надходженні проекту землеустрою щодо відведення земельної ділянки у власність забезпечити в установленому законодавством порядку:

3.1. погодження проекту землеустрою щодо відведення земельної ділянки у власність;

3.2. реєстрацію земельної ділянки у Державному земельному кадастрі.

4. Контроль за виконанням цього наказу залишаю за собою.

В.о. начальника
Головного управління

Піньковський А.В.

Головне управління Держгеокадастру у Кіровоградській області
11-2914/14-16-СГ від 06.04.2016





ДЕРЖАВНА СЛУЖБА УКРАЇНИ З ПИТАНЬ ГЕОДЕЗІЇ, КАРТОГРАФІЇ ТА
КАДАСТРУ

Головне управління Держгеокадастру у Кіровоградській області

вул. Академіка Корольова, 26, м. Кіровоград, 25030, тел. (0522) 34-61-44, факс 34-61-39

E-mail: kirovohrad@land.gov.ua Код ЄДРПОУ 39767636

06.04.2016 11-2915/14-16-СГ **НАКАЗ**

**Про надання дозволу на
розроблення документації
із землеустрою**

Відповідно до статей 15¹, 116, 118, 121 та 122 Земельного кодексу України, Положення про Головне управління Держгеокадастру у Кіровоградській області, затвердженого наказом Держгеокадастру від 03.03.2015 № 20,

НАКАЗУЮ:

1. Надати Осипенко Світлані Вікторівні дозвіл на розроблення проекту землеустрою щодо відведення земельної ділянки у власність із земель сільськогосподарського призначення державної власності, що перебувають у запасі, розташовані на території Бандурівської сільської ради Олександрійського району Кіровоградської області. Орієнтовний розмір земельної ділянки 0,1200 га, в тому числі: 0,1200 га ріллі, із цільовим призначенням – для ведення індивідуального садівництва.

2. Розроблений проект землеустрою щодо відведення земельної ділянки у власність підлягає погодженню та затвердженню відповідно до вимог чинного законодавства.

3. Керівнику управління Держгеокадастру в Олександрійському районі при надходженні проекту землеустрою щодо відведення земельної ділянки у власність забезпечити в установленому законодавством порядку:

3.1. погодження проекту землеустрою щодо відведення земельної ділянки у власність;

3.2. реєстрацію земельної ділянки у Державному земельному кадастрі.

4. Контроль за виконанням цього наказу залишаю за собою.

В.о. начальника
Головного управління

ПІНЬКОВСЬКИЙ А.В.

Головне управління Держгеокадастру у Кіровоградській області
11-2915/14-16-СГ від 06.04.2016





ДЕРЖАВНА СЛУЖБА УКРАЇНИ З ПИТАНЬ ГЕОДЕЗІЇ, КАРТОГРАФІЇ ТА
КАДАСТРУ

Головне управління Держгеокадастру у Кіровоградській області

вул. Академіка Корольова, 26, м. Кіровоград, 25030, тел. (0522) 34-61-44, факс 34-61-39

E-mail: kirovohrad@land.gov.ua Код ЄДРПОУ 39767636

06.04.2016 11-2916/14-16-СГ **НАКАЗ**

**Про надання дозволу на
розроблення документації
із землеустрою**

Відповідно до статей 15¹, 116, 118, 121 та 122 Земельного кодексу України, Положення про Головне управління Держгеокадастру у Кіровоградській області, затвердженого наказом Держгеокадастру від 03.03.2015 № 20,

НАКАЗУЮ:

1. Надати Олійник Марії Володимирівні дозвіл на розроблення проекту землеустрою щодо відведення земельної ділянки у власність із земель сільськогосподарського призначення державної власності, що перебувають у запасі, розташованої на території Бандурівської сільської ради Олександрійського району Кіровоградської області. Орієнтовний розмір земельної ділянки 0,1200 га, в тому числі: 0,1200 га ріллі, із цільовим призначенням – для ведення індивідуального садівництва.

2. Розроблений проект землеустрою щодо відведення земельної ділянки у власність підлягає погодженню та затвердженню відповідно до вимог чинного законодавства.

3. Керівнику управління Держгеокадастру в Олександрійському районі при надходженні проекту землеустрою щодо відведення земельної ділянки у власність забезпечити в установленому законодавством порядку:

3.1. погодження проекту землеустрою щодо відведення земельної ділянки у власність;

3.2. реєстрацію земельної ділянки у Державному земельному кадастрі.

4. Контроль за виконанням цього наказу залишаю за собою.

В.о. начальника
Головного управління

Піньковський А.В.

Головне управління Держгеокадастру у Кіровоградській області
11-2916/14-16-СГ від 06.04.2016





ДЕРЖАВНА СЛУЖБА УКРАЇНИ З ПИТАНЬ ГЕОДЕЗІЇ, КАРТОГРАФІЇ ТА
КАДАСТРУ

Головне управління Держгеокадастру у Кіровоградській області

вул. Академіка Корольова, 26, м. Кіровоград, 25030, тел.(0522) 34-61-44, факс 34-61-39

E-mail:kirovohrad@land.gov.ua Код ЄДРПОУ 39767636

06.04.2016 11-2917/14-16-~~НАКАЗ~~

**Про надання дозволу на
розроблення документації
із землеустрою**

Відповідно до статей 15¹, 116, 118, 121 та 122 Земельного кодексу України, Положення про Головне управління Держгеокадастру у Кіровоградській області, затвердженого наказом Держгеокадастру від 03.03.2015 № 20,

НАКАЗУЮ:

1. Надати Рябовол Марії Василівні дозвіл на розроблення проекту землеустрою щодо відведення земельної ділянки у власність із земель сільськогосподарського призначення державної власності, що перебувають у запасі, розташованої на території Бандурівської сільської ради Олександрійського району Кіровоградської області. Орієнтовний розмір земельної ділянки 0,1200 га, в тому числі: 0,1200 га ріллі, із цільовим призначенням – для ведення індивідуального садівництва.

2. Розроблений проект землеустрою щодо відведення земельної ділянки у власність підлягає погодженню та затвердженню відповідно до вимог чинного законодавства.

3. Керівнику управління Держгеокадастру в Олександрійському районі при надходженні проекту землеустрою щодо відведення земельної ділянки у власність забезпечити в установленому законодавством порядку:

3.1. погодження проекту землеустрою щодо відведення земельної ділянки у власність;

3.2. реєстрацію земельної ділянки у Державному земельному кадастрі.

4. Контроль за виконанням цього наказу залишаю за собою.

В.о. начальника
Головного управління

Піньковський А.В.

Головне управління Держгеокадастру у Кіровоградській області
11-2917/14-16-СГ від 06.04.2016





ДЕРЖАВНА СЛУЖБА УКРАЇНИ З ПИТАНЬ ГЕОДЕЗІЇ, КАРТОГРАФІЇ ТА
КАДАСТРУ

Головне управління Держгеокадастру у Кіровоградській області

вул. Академіка Корольова, 26, м. Кіровоград, 25030, тел. (0522) 34-61-44, факс 34-61-39

E-mail: kirovohrad@land.gov.ua Код ЄДРПОУ 39767636

06.04.2016 11-2918/14-16-СГ **НАКАЗ**

**Про надання дозволу на
розроблення документації
із землеустрою**

Відповідно до статей 15¹, 116, 118, 121 та 122 Земельного кодексу України, Положення про Головне управління Держгеокадастру у Кіровоградській області, затвердженого наказом Держгеокадастру від 03.03.2015 № 20,

НАКАЗУЮ:

1. Надати Овсянік Яніні Сергіївні дозвіл на розроблення проекту землеустрою щодо відведення земельної ділянки у власність із земель сільськогосподарського призначення державної власності, що перебувають у запасі, розташованої на території Бандурівської сільської ради Олександрійського району Кіровоградської області. Орієнтовний розмір земельної ділянки 0,1200 га, в тому числі: 0,1200 га ріллі, із цільовим призначенням – для ведення індивідуального садівництва.

2. Розроблений проект землеустрою щодо відведення земельної ділянки у власність підлягає погодженню та затвердженню відповідно до вимог чинного законодавства.

3. Керівнику управління Держгеокадастру в Олександрійському районі при надходженні проекту землеустрою щодо відведення земельної ділянки у власність забезпечити в установленому законодавством порядку:

3.1. погодження проекту землеустрою щодо відведення земельної ділянки у власність;

3.2. реєстрацію земельної ділянки у Державному земельному кадастрі.

4. Контроль за виконанням цього наказу залишаю за собою.

В.о. начальника
Головного управління

Піньковський А.В.

Головне управління Держгеокадастру у Кіровоградській області
11-2918/14-16-СГ від 06.04.2016





ДЕРЖАВНА СЛУЖБА УКРАЇНИ З ПИТАНЬ ГЕОДЕЗІЇ, КАРТОГРАФІЇ ТА
КАДАСТРУ

Головне управління Держгеокадастру у Кіровоградській області

вул.Академіка Корольова, 26, м.Кіровоград, 25030, тел.(0522) 34-61-44, факс 34-61-39

E-mail:kirovohrad@land.gov.ua Код ЄДРПОУ 39767636

06.04.2016 11-2919/14-16-СГ **НАКАЗ**

**Про надання дозволу на
розроблення документації
із землеустрою**

Відповідно до статей 15¹, 116, 118, 121 та 122 Земельного кодексу України, Положення про Головне управління Держгеокадастру у Кіровоградській області, затвердженого наказом Держгеокадастру від 03.03.2015 № 20,

НАКАЗУЮ:

1. Надати Новочуб Вірі Іванівні дозвіл на розроблення проекту землеустрою щодо відведення земельної ділянки у власність із земель сільськогосподарського призначення державної власності, що перебувають у запасі, розташованої на території Бандурівської сільської ради Олександрійського району Кіровоградської області. Орієнтовний розмір земельної ділянки 0,1200 га, в тому числі: 0,1200 га ріллі, із цільовим призначенням – для ведення індивідуального садівництва.

2. Розроблений проект землеустрою щодо відведення земельної ділянки у власність підлягає погодженню та затвердженню відповідно до вимог чинного законодавства.

3. Керівнику управління Держгеокадастру в Олександрійському районі при надходженні проекту землеустрою щодо відведення земельної ділянки у власність забезпечити в установленому законодавством порядку:

3.1. погодження проекту землеустрою щодо відведення земельної ділянки у власність;

3.2. реєстрацію земельної ділянки у Державному земельному кадастрі.

4. Контроль за виконанням цього наказу залишаю за собою.

В.о. начальника
Головного управління

Піньковський А.В.

Головне управління Держгеокадастру у Кіровоградській області
11-2919/14-16-СГ від 06.04.2016





ДЕРЖАВНА СЛУЖБА УКРАЇНИ З ПИТАНЬ ГЕОДЕЗІЇ, КАРТОГРАФІЇ ТА
КАДАСТРУ

Головне управління Держгеокадастру у Кіровоградській області

вул.Академіка Корольова, 26, м.Кіровоград, 25030, тел.(0522) 34-61-44, факс 34-61-39

E-mail:kirovohrad@land.gov.ua Код ЄДРПОУ 39767636

06.04.2016 11-2920/14-16-СГ **НАКАЗ**

**Про надання дозволу на
розроблення документації
із землеустрою**

Відповідно до статей 15¹, 116, 118, 121 та 122 Земельного кодексу України, Положення про Головне управління Держгеокадастру у Кіровоградській області, затвердженого наказом Держгеокадастру від 03.03.2015 № 20,

НАКАЗУЮ:

1. Надати Нетесі Анатолію Миколайовичу дозвіл на розроблення проекту землеустрою щодо відведення земельної ділянки у власність із земель сільськогосподарського призначення державної власності, що перебувають у запасі, розташованої на території Бандурівської сільської ради Олександрійського району Кіровоградської області. Орієнтовний розмір земельної ділянки 0,1200 га, в тому числі: 0,1200 га ріллі, із цільовим призначенням – для ведення індивідуального садівництва.

2. Розроблений проект землеустрою щодо відведення земельної ділянки у власність підлягає погодженню та затвердженню відповідно до вимог чинного законодавства.

3. Керівнику управління Держгеокадастру в Олександрійському районі при надходженні проекту землеустрою щодо відведення земельної ділянки у власність забезпечити в установленому законодавством порядку:

3.1. погодження проекту землеустрою щодо відведення земельної ділянки у власність;

3.2. реєстрацію земельної ділянки у Державному земельному кадастрі.

4. Контроль за виконанням цього наказу залишаю за собою.

В.о. начальника
Головного управління

 Пінковський А.В.

Головне управління Держгеокадастру у Кіровоградській області
11-2920/14-16-СГ від 06.04.2016





ДЕРЖАВНА СЛУЖБА УКРАЇНИ З ПИТАНЬ ГЕОДЕЗІЇ, КАРТОГРАФІЇ ТА
КАДАСТРУ

Головне управління Держгеокадастру у Кіровоградській області

вул. Академіка Корольова, 26, м. Кіровоград, 25030, тел. (0522) 34-61-44, факс 34-61-39

E-mail: kirovohrad@land.gov.ua Код ЄДРПОУ 39767636

06.04.2016 11-2921/14-16-СГ **НАКАЗ**

**Про надання дозволу на
розроблення документації
із землеустрою**

Відповідно до статей 15¹, 116, 118, 121 та 122 Земельного кодексу України, Положення про Головне управління Держгеокадастру у Кіровоградській області, затвердженого наказом Держгеокадастру від 03.03.2015 № 20,

НАКАЗУЮ:

1. Надати Теслі Петру Миколайовичу дозвіл на розроблення проекту землеустрою щодо відведення земельної ділянки у власність із земель сільськогосподарського призначення державної власності, що перебувають у запасі, розташованої на території Бандурівської сільської ради Олександрійського району Кіровоградської області. Орієнтовний розмір земельної ділянки 0,1200 га, в тому числі: 0,1200 га ріллі, із цільовим призначенням – для ведення індивідуального садівництва.

2. Розроблений проект землеустрою щодо відведення земельної ділянки у власність підлягає погодженню та затвердженню відповідно до вимог чинного законодавства.

3. Керівнику управління Держгеокадастру в Олександрійському районі при надходженні проекту землеустрою щодо відведення земельної ділянки у власність забезпечити в установленому законодавством порядку:

3.1. погодження проекту землеустрою щодо відведення земельної ділянки у власність;

3.2. реєстрацію земельної ділянки у Державному земельному кадастрі.

4. Контроль за виконанням цього наказу залишаю за собою.

В.о. начальника
Головного управління

Піньковський А.В.

Головне управління Держгеокадастру у Кіровоградській області
11-2921/14-16-СГ від 06.04.2016





ДЕРЖАВНА СЛУЖБА УКРАЇНИ З ПИТАНЬ ГЕОДЕЗІЇ, КАРТОГРАФІЇ ТА
КАДАСТРУ

Головне управління Держгеокадастру у Кіровоградській області

вул. Академіка Корольова, 26, м. Кіровоград, 25030, тел.(0522) 34-61-44, факс 34-61-39

E-mail:kirovohrad@land.gov.ua Код ЄДРПОУ 39767636

06.04.2016 11-2922/14-16-СГ **НАКАЗ**

**Про надання дозволу на
розроблення документації
із землеустрою**

Відповідно до статей 15¹, 116, 118, 121 та 122 Земельного кодексу України, Положення про Головне управління Держгеокадастру у Кіровоградській області, затвердженого наказом Держгеокадастру від 03.03.2015 № 20,

НАКАЗУЮ:

1. Надати Рижук Улянні Володимирівні дозвіл на розроблення проекту землеустрою щодо відведення земельної ділянки у власність із земель сільськогосподарського призначення державної власності, що перебувають у запасі, розташованої на території Бандурівської сільської ради Олександрійського району Кіровоградської області. Орієнтовний розмір земельної ділянки 0,1200 га, в тому числі: 0,1200 га ріллі, із цільовим призначенням – для ведення індивідуального садівництва.

2. Розроблений проект землеустрою щодо відведення земельної ділянки у власність підлягає погодженню та затвердженню відповідно до вимог чинного законодавства.

3. Керівнику управління Держгеокадастру в Олександрійському районі при надходженні проекту землеустрою щодо відведення земельної ділянки у власність забезпечити в установленому законодавством порядку:

3.1. погодження проекту землеустрою щодо відведення земельної ділянки у власність;

3.2. реєстрацію земельної ділянки у Державному земельному кадастрі.

4. Контроль за виконанням цього наказу залишаю за собою.

В.о. начальника
Головного управління

Піньковський А.В.





ДЕРЖАВНА СЛУЖБА УКРАЇНИ З ПИТАНЬ ГЕОДЕЗІЇ, КАРТОГРАФІЇ ТА
КАДАСТРУ

Головне управління Держгеокадастру у Кіровоградській області

вул. Академіка Корольова, 26, м. Кіровоград, 25030, тел. (0522) 34-61-44, факс 34-61-39

E-mail: kirovohrad@land.gov.ua Код ЄДРПОУ 39767636

06.04.2016 11-2923/14-16-СГ **НАКАЗ**

**Про надання дозволу на
розроблення документації
із землеустрою**

Відповідно до статей 15¹, 116, 118, 121 та 122 Земельного кодексу України, Положення про Головне управління Держгеокадастру у Кіровоградській області, затвердженого наказом Держгеокадастру від 03.03.2015 № 20,

НАКАЗУЮ:

1. Надати Мінгальовій Лідії Михайлівні дозвіл на розроблення проекту землеустрою щодо відведення земельної ділянки у власність із земель сільськогосподарського призначення державної власності, що перебувають у запасі, розташованої на території Бандурівської сільської ради Олександрійського району Кіровоградської області. Орієнтовний розмір земельної ділянки 0,1200 га, в тому числі: 0,1200 га ріллі, із цільовим призначенням – для ведення індивідуального садівництва.

2. Розроблений проект землеустрою щодо відведення земельної ділянки у власність підлягає погодженню та затвердженню відповідно до вимог чинного законодавства.

3. Керівнику управління Держгеокадастру в Олександрійському районі при надходженні проекту землеустрою щодо відведення земельної ділянки у власність забезпечити в установленому законодавством порядку:

3.1. погодження проекту землеустрою щодо відведення земельної ділянки у власність;

3.2. реєстрацію земельної ділянки у Державному земельному кадастрі.

4. Контроль за виконанням цього наказу залишаю за собою.

В.о. начальника
Головного управління

Пінчовський А.В.





ДЕРЖАВНА СЛУЖБА УКРАЇНИ З ПИТАНЬ ГЕОДЕЗІЇ, КАРТОГРАФІЇ ТА
КАДАСТРУ

Головне управління Держгеокадастру у Кіровоградській області

вул. Академіка Корольова, 26, м. Кіровоград, 25030, тел.(0522) 34-61-44, факс 34-61-39

E-mail:kirovohrad@land.gov.ua Код ЄДРПОУ 39767636

06.04.2016 11-2924/14-16-СГ **НАКАЗ**

**Про надання дозволу на
розроблення документації
із землеустрою**

Відповідно до статей 15¹, 116, 118, 121 та 122 Земельного кодексу України, Положення про Головне управління Держгеокадастру у Кіровоградській області, затвердженого наказом Держгеокадастру від 03.03.2015 № 20,

НАКАЗУЮ:

1. Надати Сергеевій Олені Сергіївні дозвіл на розроблення проекту землеустрою щодо відведення земельної ділянки у власність із земель сільськогосподарського призначення державної власності, що перебувають у запасі, розташованої на території Бандурівської сільської ради Олександрійського району Кіровоградської області. Орієнтовний розмір земельної ділянки 0,1200 га, в тому числі: 0,1200 га ріллі, із цільовим призначенням – для ведення індивідуального садівництва.

2. Розроблений проект землеустрою щодо відведення земельної ділянки у власність підлягає погодженню та затвердженню відповідно до вимог чинного законодавства.

3. Керівнику управління Держгеокадастру в Олександрійському районі при надходженні проекту землеустрою щодо відведення земельної ділянки у власність забезпечити в установленому законодавством порядку:

3.1. погодження проекту землеустрою щодо відведення земельної ділянки у власність;

3.2. реєстрацію земельної ділянки у Державному земельному кадастрі.

4. Контроль за виконанням цього наказу залишаю за собою.

В.о. начальника
Головного управління

Піньковський А.В.





ДЕРЖАВНА СЛУЖБА УКРАЇНИ З ПИТАНЬ ГЕОДЕЗІЇ, КАРТОГРАФІЇ ТА
КАДАСТРУ

Головне управління Держгеокадастру у Кіровоградській області

вул. Академіка Корольова, 26, м. Кіровоград, 25030, тел. (0522) 34-61-44, факс 34-61-39

E-mail: kirovohrad@land.gov.ua Код ЄДРПОУ 39767636

06.04.2016 11-2925/14-16-СГ **НАКАЗ**

**Про надання дозволу на
розроблення документації
із землеустрою**

Відповідно до статей 15¹, 116, 118, 121 та 122 Земельного кодексу України, Положення про Головне управління Держгеокадастру у Кіровоградській області, затвердженого наказом Держгеокадастру від 03.03.2015 № 20,

НАКАЗУЮ:

1. Надати Лопачуку Владиславу Олександровичу дозвіл на розроблення проекту землеустрою щодо відведення земельної ділянки у власність із земель сільськогосподарського призначення державної власності, що перебувають у запасі, розташованої на території Бандурівської сільської ради Олександрійського району Кіровоградської області. Орієнтовний розмір земельної ділянки 0,1200 га, в тому числі: 0,1200 га ріллі, із цільовим призначенням – для ведення індивідуального садівництва.

2. Розроблений проект землеустрою щодо відведення земельної ділянки у власність підлягає погодженню та затвердженню відповідно до вимог чинного законодавства.

3. Керівнику управління Держгеокадастру в Олександрійському районі при надходженні проекту землеустрою щодо відведення земельної ділянки у власність забезпечити в установленому законодавством порядку:

3.1. погодження проекту землеустрою щодо відведення земельної ділянки у власність;

3.2. реєстрацію земельної ділянки у Державному земельному кадастрі.

4. Контроль за виконанням цього наказу залишаю за собою.

В.о. начальника
Головного управління

Піньковський А.В.





ДЕРЖАВНА СЛУЖБА УКРАЇНИ З ПИТАНЬ ГЕОДЕЗІЇ, КАРТОГРАФІЇ ТА
КАДАСТРУ

Головне управління Держгеокадастру у Кіровоградській області

вул.АкадемікаКорольова, 26, м.Кіровоград, 25030, тел.(0522) 34-61-44, факс 34-61-39

E-mail:kirovohrad@land.gov.uaКодЄДРПОУ 39767636

06.04.2016 11-2926/14-16-~~16~~НАКАЗ

Про надання дозволу на
розроблення документації
із землеустрою

Відповідно до статей 15¹, 116, 118, 121 та 122 Земельного кодексу України, Положення про Головне управління Держгеокадастру у Кіровоградській області, затвердженого наказом Держгеокадастру від 03.03.2015 № 20,

НАКАЗУЮ:

1. Надати Каніковській Людмилі Іллівні дозвіл на розроблення проекту землеустрою щодо відведення земельної ділянки у власність із земель сільськогосподарського призначення державної власності, що перебувають у резервному фонді, розташованої на території Бандурівської сільської ради Олександрійського району Кіровоградської області. Орієнтовний розмір земельної ділянки 0,1200 га, із цільовим призначенням – для ведення індивідуального садівництва.

2. Розроблений проект землеустрою щодо відведення земельної ділянки у власність підлягає погодженню та затвердженню відповідно до вимог чинного законодавства.

3. Керівнику управління Держгеокадастру в Олександрійському районі при надходженні проекту землеустрою щодо відведення земельної ділянки у власність забезпечити в установленому законодавством порядку:

3.1. погодження проекту землеустрою щодо відведення земельної ділянки у власність;

3.2. реєстрацію земельної ділянки у Державному земельному кадастрі.

4. Контроль за виконанням цього наказу залишаю за собою.

В.о. начальника Головного управління _____

Піньковський А.В.





ДЕРЖАВНА СЛУЖБА УКРАЇНИ З ПИТАНЬ ГЕОДЕЗІЇ, КАРТОГРАФІЇ ТА
КАДАСТРУ

Головне управління Держгеокадастру у Кіровоградській області

вул. Академіка Корольова, 26, м. Кіровоград, 25030, тел.(0522) 34-61-44, факс 34-61-39

E-mail: kirovohrad@land.gov.ua Код ЄДРПОУ 39767636

06.04.2016 11-2927/14-16-СГ **НАКАЗ**

**Про надання дозволу на
розроблення документації
із землеустрою**

Відповідно до статей 15¹, 116, 118, 121 та 122 Земельного кодексу України, Положення про Головне управління Держгеокадастру у Кіровоградській області, затвердженого наказом Держгеокадастру від 03.03.2015 № 20,

НАКАЗУЮ:

1. Надати Леонт'єву Володимирі Яковичу дозвіл на розроблення проекту землеустрою щодо відведення земельної ділянки у власність із земель сільськогосподарського призначення державної власності, що перебувають у запасі, розташованої на території Бандурівської сільської ради Олександрійського району Кіровоградської області. Орієнтовний розмір земельної ділянки 0,1200 га, в тому числі: 0,1200 га ріллі, із цільовим призначенням – для ведення індивідуального садівництва.

2. Розроблений проект землеустрою щодо відведення земельної ділянки у власність підлягає погодженню та затвердженню відповідно до вимог чинного законодавства.

3. Керівнику управління Держгеокадастру в Олександрійському районі при надходженні проекту землеустрою щодо відведення земельної ділянки у власність забезпечити в установленому законодавством порядку:

3.1. погодження проекту землеустрою щодо відведення земельної ділянки у власність;

3.2. реєстрацію земельної ділянки у Державному земельному кадастрі.

4. Контроль за виконанням цього наказу залишаю за собою.

В.о. начальника
Головного управління

Пінковський А.В.





ДЕРЖАВНА СЛУЖБА УКРАЇНИ З ПИТАНЬ ГЕОДЕЗІЇ, КАРТОГРАФІЇ ТА
КАДАСТРУ

Головне управління Держгеокадастру у Кіровоградській області

вул. Академіка Корольова, 26, м. Кіровоград, 25030, тел.(0522) 34-61-44, факс 34-61-39

E-mail:kirovohrad@land.gov.ua Код ЄДРПОУ 39767636

06.04.2016 11-2928/14-16-СГ **НАКАЗ**

**Про надання дозволу на
розроблення документації
із землеустрою**

Відповідно до статей 15¹, 116, 118, 121 та 122 Земельного кодексу України, Положення про Головне управління Держгеокадастру у Кіровоградській області, затвердженого наказом Держгеокадастру від 03.03.2015 № 20,

НАКАЗУЮ:

1. Надати Лопачуку Леоніду Львовичу дозвіл на розроблення проекту землеустрою щодо відведення земельної ділянки у власність із земель сільськогосподарського призначення державної власності, що перебувають у запасі, розташовані на території Бандурівської сільської ради Олександрійського району Кіровоградської області. Орієнтовний розмір земельної ділянки 0,1200 га, в тому числі: 0,1200 га ріллі, із цільовим призначенням – для ведення індивідуального садівництва.

2. Розроблений проект землеустрою щодо відведення земельної ділянки у власність підлягає погодженню та затвердженню відповідно до вимог чинного законодавства.

3. Керівнику управління Держгеокадастру в Олександрійському районі при надходженні проекту землеустрою щодо відведення земельної ділянки у власність забезпечити в установленому законодавством порядку:

3.1. погодження проекту землеустрою щодо відведення земельної ділянки у власність;

3.2. реєстрацію земельної ділянки у Державному земельному кадастрі.

4. Контроль за виконанням цього наказу залишаю за собою.

В.о. начальника
Головного управління

 ПІНЬКОВСЬКИЙ А.В.





ДЕРЖАВНА СЛУЖБА УКРАЇНИ З ПИТАНЬ ГЕОДЕЗІЇ, КАРТОГРАФІЇ ТА
КАДАСТРУ

Головне управління Держгеокадастру у Кіровоградській області

вул. Академіка Корольова, 26, м. Кіровоград, 25030, тел.(0522) 34-61-44, факс 34-61-39

E-mail:kirovohrad@land.gov.ua Код ЄДРПОУ 39767636

06.04.2016 11-2930/14-16-СГ **НАКАЗ**

**Про надання дозволу на
розроблення документації
із землеустрою**

Відповідно до статей 15¹, 116, 118, 121 та 122 Земельного кодексу України, Положення про Головне управління Держгеокадастру у Кіровоградській області, затвердженого наказом Держгеокадастру від 03.03.2015 № 20,

НАКАЗУЮ:

1. Надати Савчуку Дмитру Трохимовичу дозвіл на розроблення проекту землеустрою щодо відведення земельної ділянки у власність із земель сільськогосподарського призначення державної власності, що перебувають у запасі, розташованої на території Бандурівської сільської ради Олександрійського району Кіровоградської області. Орієнтовний розмір земельної ділянки 0,1200 га, в тому числі: 0,1200 га ріллі, із цільовим призначенням – для ведення індивідуального садівництва.

2. Розроблений проект землеустрою щодо відведення земельної ділянки у власність підлягає погодженню та затвердженню відповідно до вимог чинного законодавства.

3. Керівнику управління Держгеокадастру в Олександрійському районі при надходженні проекту землеустрою щодо відведення земельної ділянки у власність забезпечити в установленому законодавством порядку:

3.1. погодження проекту землеустрою щодо відведення земельної ділянки у власність;

3.2. реєстрацію земельної ділянки у Державному земельному кадастрі.

4. Контроль за виконанням цього наказу залишаю за собою.

В.о. начальника
Головного управління

Піньковський А.В.





ДЕРЖАВНА СЛУЖБА УКРАЇНИ З ПИТАНЬ ГЕОДЕЗІЇ, КАРТОГРАФІЇ ТА
КАДАСТРУ

Головне управління Держгеокадастру у Кіровоградській області

вул.Академіка Корольова, 26, м.Кіровоград, 25030, тел.(0522) 34-61-44, факс 34-61-39

E-mail: kirovohrad@land.gov.ua Код ЄДРПОУ 39767636

06.04.2016 11-2931/14-16-СГ **НАКАЗ**

**Про затвердження документації
із землеустрою та надання
земельної ділянки у власність
без зміни цільового призначення**

Відповідно до статей 15¹, 20, 116, 118, 121 та 122 Земельного кодексу України, Положення про Головне управління Держгеокадастру у Кіровоградській області, затвердженого наказом Держгеокадастру від 03.03.2015 № 20,

НАКАЗУЮ:

1. Затвердити проект землеустрою щодо відведення земельної ділянки у власність для ведення особистого селянського господарства на території Глинської сільської ради Світловодського району Кіровоградської області.

2. Надати Маліновському Віталію Сергійовичу у власність земельну ділянку площею 2,0000 га, в тому числі: рілля площею 2,0000 га (кадастровий номер 3525281200:02:000:5142) із земель сільськогосподарського призначення державної власності, що перебувають у запасі без зміни цільового призначення для ведення особистого селянського господарства, розташовану на території Глинської сільської ради Світловодського району Кіровоградської області.

3. Право власності на земельну ділянку (кадастровий номер 3525281200:02:000:5142) виникає з моменту державної реєстрації цього права та оформлюється відповідно до Закону України "Про державну реєстрацію речових прав на нерухоме майно та їх обтяжень".

4. Контроль за виконанням цього наказу залишаю за собою.

В.о. начальника
Головного управління

Піньковський А.В.





ДЕРЖАВНА СЛУЖБА УКРАЇНИ З ПИТАНЬ ГЕОДЕЗІЇ, КАРТОГРАФІЇ ТА
КАДАСТРУ

Головне управління Держгеокадастру у Кіровоградській області

вул. Академіка Корольова, 26, м. Кіровоград, 25030, тел. (0522) 34-61-44, факс 34-61-39

E-mail: kirovohrad@land.gov.ua Код ЄДРПОУ 39767636

06.04.2016 11-2932/14-16-СГ **НАКАЗ**

**Про надання дозволу на
розроблення документації
із землеустрою**

Відповідно до статей 15¹, 116, 118, 121 та 122 Земельного кодексу України, Положення про Головне управління Держгеокадастру у Кіровоградській області, затвердженого наказом Держгеокадастру від 03.03.2015 № 20,

НАКАЗУЮ:

1. Надати Човпану Андрію Григоровичу дозвіл на розроблення проекту землеустрою щодо відведення земельної ділянки у власність із земель сільськогосподарського призначення державної власності, що перебувають у запасі, розташованої на території Родниківської сільської ради Олександрівського району Кіровоградської області. Орієнтовний розмір земельної ділянки 2,0000 га, в тому числі: 2,0000 га ріллі, із цільовим призначенням – для ведення особистого селянського господарства.

2. Розроблений проект землеустрою щодо відведення земельної ділянки у власність підлягає погодженню та затвердженню відповідно до вимог чинного законодавства.

3. Керівнику відділу Держгеокадастру в Олександрівському районі при надходженні проекту землеустрою щодо відведення земельної ділянки у власність забезпечити в установленому законодавством порядку:

3.1. погодження проекту землеустрою щодо відведення земельної ділянки у власність;

3.2. реєстрацію земельної ділянки у Державному земельному кадастрі.

4. Контроль за виконанням цього наказу залишаю за собою.

В.о. начальника
Головного управління

Піньковський А.В.

Головне управління Держгеокадастру у Кіровоградській області
11-2932/14-16-СГ від 06.04.2016





ДЕРЖАВНА СЛУЖБА УКРАЇНИ З ПИТАНЬ ГЕОДЕЗІЇ, КАРТОГРАФІЇ ТА
КАДАСТРУ

Головне управління Держгеокадастру у Кіровоградській області

вул. Академіка Корольова, 26, м. Кіровоград, 25030, тел. (0522) 34-61-44, факс 34-61-39

E-mail: kirovohrad@land.gov.ua Код ЄДРПОУ 39767636

06.04.2016 11-2933/14-16-**НАКАЗ**

**Про надання дозволу на
розроблення документації
із землеустрою**

Відповідно до статей 15¹, 116, 118, 121, 122 та 186 Земельного кодексу України, Положення про Головне управління Держгеокадастру у Кіровоградській області, затвердженого наказом Держгеокадастру від 03.03.2015 № 20,

НАКАЗУЮ:

1. Надати Куроп'ятнику Івану Івановичу дозвіл на розроблення проекту землеустрою щодо відведення земельної ділянки у власність із земель сільськогосподарського призначення державної власності, що перебувають у запасі розташовані на території Кіровоградського району Аджамської сільської ради. Орієнтовний розмір земельної ділянки 1,5000 га, у тому числі: 1,5000 гектарів, із цільовим призначенням – для ведення особистого селянського господарства.

2. Розроблений проект землеустрою щодо відведення земельної ділянки у власність підлягає погодженню та затвердженню відповідно до вимог чинного законодавства.

3. Керівнику управління Держгеокадастру у Кіровоградському районі при надходженні проекту землеустрою щодо відведення земельної ділянки у власність забезпечити в установленому законодавством порядку:

3.1. погодження проекту землеустрою щодо відведення земельної ділянки у власність;

3.2. реєстрацію земельної ділянки у Державному земельному кадастрі.

4. Контроль за виконанням цього наказу залишаю за собою.

В.о. начальника Головного управління


Пньківський А.В.





ДЕРЖАВНА СЛУЖБА УКРАЇНИ З ПИТАНЬ ГЕОДЕЗІЇ, КАРТОГРАФІЇ ТА
КАДАСТРУ

Головне управління Держгеокадастру у Кіровоградській області

вул. Академіка Корольова, 26, м. Кіровоград, 25030, тел. (0522) 34-61-44, факс 34-61-39

E-mail: kirovohrad@land.gov.ua Код ЄДРПОУ 39767636

06.04.2016 11-2934/14-16-СГ НАКАЗ

**Про надання дозволу на
розроблення документації
із землеустрою**

Відповідно до статей 15¹, 116, 118, 121, 122 та 186 Земельного кодексу України, Положення про Головне управління Держгеокадастру у Кіровоградській області, затвердженого наказом Держгеокадастру від 03.03.2015 року №20

НАКАЗУЮ:

1. Надати Хижняк Віталію Васильовичу дозвіл на розроблення проекту землеустрою щодо відведення земельної ділянки у власність із земель сільськогосподарського призначення державної власності, що перебувають у запасі розташованої на території Кіровоградського району Миколаївської сільської ради. Орієнтовний розмір земельної ділянки 1,5158 га, у тому числі: 1,5158 га - рілля із цільовим призначенням – для ведення особистого селянського господарства.

2. Розроблений проект землеустрою щодо відведення земельної ділянки у власність підлягає погодженню та затвердженню відповідно до вимог чинного законодавства.

3. Керівнику управління Держгеокадастру у Кіровоградському районі при надходженні проекту землеустрою щодо відведення земельної ділянки у власність забезпечити в установленому законодавством порядку:

3.1. погодження проекту землеустрою щодо відведення земельної ділянки у власність;

3.2. реєстрацію земельної ділянки у Державному земельному кадастрі.

4. Контроль за виконанням цього наказу залишаю за собою.

В.о. начальника
Головного управління

Пінчовський А.В.





ДЕРЖАВНА СЛУЖБА УКРАЇНИ З ПИТАНЬ ГЕОДЕЗІЇ, КАРТОГРАФІЇ ТА
КАДАСТРУ

Головне управління Держгеокадастру у Кіровоградській області

вул. Академіка Корольова, 26, м. Кіровоград, 25030, тел. (0522) 34-61-44, факс 34-61-39

E-mail: kirovohrad@land.gov.ua Код ЄДРПОУ 39767636

06.04.2016 11-2935/14-16-СГ **НАКАЗ**

**Про надання дозволу на
розроблення документації
із землеустрою**

Відповідно до статей 15¹, 116, 118, 121 та 122 Земельного кодексу України, Положення про Головне управління Держгеокадастру у Кіровоградській області, затвердженого наказом Держгеокадастру від 03.03.2015 № 20,

НАКАЗУЮ:

1. Надати Кузьминець Тетяні Григорівні дозвіл на розроблення проекту землеустрою щодо відведення земельної ділянки у власність із земель сільськогосподарського призначення державної власності, що перебувають у резервному фонді, розташованій на території Бандурівської сільської ради Олександрійського району Кіровоградської області. Орієнтовний розмір земельної ділянки 0,1200 га - ріллі, із цільовим призначенням – для ведення індивідуального садівництва.

2. Розроблений проект землеустрою щодо відведення земельної ділянки у власність підлягає погодженню та затвердженню відповідно до вимог чинного законодавства.

3. Керівнику управління Держгеокадастру в Олександрійському районі при надходженні проекту землеустрою щодо відведення земельної ділянки у власність забезпечити в установленому законодавством порядку:

3.1. погодження проекту землеустрою щодо відведення земельної ділянки у власність;

3.2. реєстрацію земельної ділянки у Державному земельному кадастрі.

4. Контроль за виконанням цього наказу залишаю за собою.

В.о. начальника Головного управління _____

Пінчовський А.В.





ДЕРЖАВНА СЛУЖБА УКРАЇНИ З ПИТАНЬ ГЕОДЕЗІЇ, КАРТОГРАФІЇ ТА
КАДАСТРУ

Головне управління Держгеокадастру у Кіровоградській області

вул.АкадемікаКорольова, 26, м.Кіровоград, 25030, тел.(0522) 34-61-44, факс 34-61-39

E-mail:kirovohrad@land.gov.uaКодЄДРПОУ 39767636

06.04.2016 11-2936/14-16-СГ НАКАЗ

**Про надання дозволу на
розроблення документації
із землеустрою**

Відповідно до статей 15¹, 116, 118, 121 та 122 Земельного кодексу України, Положення про Головне управління Держгеокадастру у Кіровоградській області, затвердженого наказом Держгеокадастру від 03.03.2015 № 20,

НАКАЗУЮ:

1. Надати Коломойченко Альоні Юріївні дозвіл на розроблення проекту землеустрою щодо відведення земельної ділянки у власність із земель сільськогосподарського призначення державної власності, що перебувають у резервному фонді, розташованої на території Бандурівської сільської ради Олександрійського району Кіровоградської області. Орієнтовний розмір земельної ділянки 0,1200 га - ріллі, із цільовим призначенням – для ведення індивідуального садівництва.

2. Розроблений проект землеустрою щодо відведення земельної ділянки у власність підлягає погодженню та затвердженню відповідно до вимог чинного законодавства.

3. Керівнику управління Держгеокадастру в Олександрійському районі при надходженні проекту землеустрою щодо відведення земельної ділянки у власність забезпечити в установленому законодавством порядку:

3.1. погодження проекту землеустрою щодо відведення земельної ділянки у власність;

3.2. реєстрацію земельної ділянки у Державному земельному кадастрі.

4. Контроль за виконанням цього наказу залишаю за собою.

В.о. начальника Головного управління _____

Піньковський А.В.





ДЕРЖАВНА СЛУЖБА УКРАЇНИ З ПИТАНЬ ГЕОДЕЗІЇ, КАРТОГРАФІЇ ТА
КАДАСТРУ

Головне управління Держгеокадастру у Кіровоградській області

вул. Академіка Корольова, 26, м. Кіровоград, 25030, тел. (0522) 34-61-44, факс 34-61-39

E-mail: xirovohrad@land.gov.ua Код ЄДРПОУ 39767636

06.04.2016 11-2937/14-16-СГ **НАКАЗ**

**Про надання дозволу на
розроблення документації
із землеустрою**

Відповідно до статей 15¹, 116, 118, 121 та 122 Земельного кодексу України, Положення про Головне управління Держгеокадастру у Кіровоградській області, затвердженого наказом Держгеокадастру від 03.03.2015 № 20,

НАКАЗУЮ:

1. Надати Гуйвану Федіру Васильовичу дозвіл на розроблення проекту землеустрою щодо відведення земельної ділянки у власність із земель сільськогосподарського призначення державної власності, що перебувають у запасі, розташованої на території Родниківської сільської ради Олександрівського району Кіровоградської області. Орієнтовний розмір земельної ділянки 2,0000 га, в тому числі: 2,0000 га ріллі, із цільовим призначенням – для ведення особистого селянського господарства.

2. Розроблений проект землеустрою щодо відведення земельної ділянки у власність підлягає погодженню та затвердженню відповідно до вимог чинного законодавства.

3. Керівнику відділу Держгеокадастру в Олександрівському районі при надходженні проекту землеустрою щодо відведення земельної ділянки у власність забезпечити в установленому законодавством порядку:

3.1. погодження проекту землеустрою щодо відведення земельної ділянки у власність;

3.2. реєстрацію земельної ділянки у Державному земельному кадастрі.

4. Контроль за виконанням цього наказу залишаю за собою.

В.о. начальника
Головного управління

Пньковський А.В.

Головне управління Держгеокадастру у Кіровоградській області
11-2937/14-16-СГ від 06.04.2016





ДЕРЖАВНА СЛУЖБА УКРАЇНИ З ПИТАНЬ ГЕОДЕЗІЇ, КАРТОГРАФІЇ ТА
КАДАСТРУ

Головне управління Держгеокадастру у Кіровоградській області

вул.АкадемікаКорольова, 26, м.Кіровоград, 25030, тел.(0522) 34-61-44, факс 34-61-39

E-mail:kirovohrad@land.gov.uaКодЄДРПОУ 39767636

06.04.2016 11-2938/14-16-**НАКАЗ**

**Про надання дозволу на
розроблення документації
із землеустрою**

Відповідно до статей 15¹, 116, 118, 121 та 122 Земельного кодексу України, Положення про Головне управління Держгеокадастру у Кіровоградській області, затвердженого наказом Держгеокадастру від 03.03.2015 № 20,

НАКАЗУЮ:

1. Надати Кузьміну Сергію Федоровичу дозвіл на розроблення проекту землеустрою щодо відведення земельної ділянки у власність із земель сільськогосподарського призначення державної власності, що перебувають у резервному фонді, розташованої на території Бандурівської сільської ради Олександрійського району Кіровоградської області. Орієнтовний розмір земельної ділянки 0,1200 га - ріллі, із цільовим призначенням – для ведення індивідуального садівництва.

2. Розроблений проект землеустрою щодо відведення земельної ділянки у власність підлягає погодженню та затвердженню відповідно до вимог чинного законодавства.

3. Керівнику управління Держгеокадастру в Олександрійському районі при надходженні проекту землеустрою щодо відведення земельної ділянки у власність забезпечити в установленому законодавством порядку:

3.1. погодження проекту землеустрою щодо відведення земельної ділянки у власність;

3.2. реєстрацію земельної ділянки у Державному земельному кадастрі.

4. Контроль за виконанням цього наказу залишаю за собою.

В.о. начальника Головного управління _____

ПІНЬКОВСЬКИЙ А.В.





ДЕРЖАВНА СЛУЖБА УКРАЇНИ З ПИТАНЬ ГЕОДЕЗІЇ, КАРТОГРАФІЇ ТА
КАДАСТРУ

Головне управління Держгеокадастру у Кіровоградській області

вул. Академіка Корольова, 26, м. Кіровоград, 25030, тел. (0522) 34-61-44, факс 34-61-39

E-mail: kirovohrad@land.gov.ua Код ЄДРПОУ 39767636

06.04.2016 11-2939/14-16-СГ **НАКАЗ**

**Про надання дозволу на
розроблення документації
із землеустрою**

Відповідно до статей 15¹, 116, 118, 121 та 122 Земельного кодексу України, Положення про Головне управління Держгеокадастру у Кіровоградській області, затвердженого наказом Держгеокадастру від 03.03.2015 № 20,

НАКАЗУЮ:

1. Надати Чернявському Олексію Олеговичу дозвіл на розроблення проекту землеустрою щодо відведення земельної ділянки у власність із земель сільськогосподарського призначення державної власності, що перебувають у запасі, розташованої на території Родниківської сільської ради Олександрівського району Кіровоградської області. Орієнтовний розмір земельної ділянки 2,0000 га, в тому числі: 2,0000 га ріллі, із цільовим призначенням – для ведення особистого селянського господарства.

2. Розроблений проект землеустрою щодо відведення земельної ділянки у власність підлягає погодженню та затвердженню відповідно до вимог чинного законодавства.

3. Керівнику відділу Держгеокадастру в Олександрівському районі при надходженні проекту землеустрою щодо відведення земельної ділянки у власність забезпечити в установленому законодавством порядку:

3.1. погодження проекту землеустрою щодо відведення земельної ділянки у власність;

3.2. реєстрацію земельної ділянки у Державному земельному кадастрі.

4. Контроль за виконанням цього наказу залишаю за собою.

В.о. начальника
Головного управління

Піньковський А.В.

Головне управління Держгеокадастру у Кіровоградській області
11-2939/14-16-СГ від 06.04.2016





ДЕРЖАВНА СЛУЖБА УКРАЇНИ З ПИТАНЬ ГЕОДЕЗІЇ, КАРТОГРАФІЇ ТА
КАДАСТРУ

Головне управління Держгеокадастру у Кіровоградській області

вул.АкадемікаКорольова, 26, м.Кіровоград, 25030, тел.(0522) 34-61-44, факс 34-61-39

E-mail:kirovohrad@land.gov.uaКодЄДРПОУ 39767636

06.04.2016 11-2940/14-16-СГ НАКАЗ

**Про надання дозволу на
розроблення документації
із землеустрою**

Відповідно до статей 15¹, 116, 118, 121 та 122 Земельного кодексу України, Положення про Головне управління Держгеокадастру у Кіровоградській області, затвердженого наказом Держгеокадастру від 03.03.2015 № 20,

НАКАЗУЮ:

1. Надати Кузьменко Катерині Сергіївні дозвіл на розроблення проекту землеустрою щодо відведення земельної ділянки у власність із земель сільськогосподарського призначення державної власності, що перебувають у резервному фонді, розташовані на території Бандурівської сільської ради Олександрійського району Кіровоградської області. Орієнтовний розмір земельної ділянки 0,1200 га - ріллі, із цільовим призначенням – для ведення індивідуального садівництва.

2. Розроблений проект землеустрою щодо відведення земельної ділянки у власність підлягає погодженню та затвердженню відповідно до вимог чинного законодавства.

3. Керівнику управління Держгеокадастру в Олександрійському районі при надходженні проекту землеустрою щодо відведення земельної ділянки у власність забезпечити в установленому законодавством порядку:

3.1. погодження проекту землеустрою щодо відведення земельної ділянки у власність;

3.2. реєстрацію земельної ділянки у Державному земельному кадастрі.

4. Контроль за виконанням цього наказу залишаю за собою.

В.о. начальника Головного управління _____

Пінківський А.В.





ДЕРЖАВНА СЛУЖБА УКРАЇНИ З ПИТАНЬ ГЕОДЕЗІЇ, КАРТОГРАФІЇ ТА
КАДАСТРУ

Головне управління Держгеокадастру у Кіровоградській області

вул. Академіка Корольова, 26, м. Кіровоград, 25030, тел. (0522) 34-61-44, факс 34-61-39

E-mail: kirovohrad@land.gov.ua Код ЄДРПОУ 39767636

06.04.2016 11-2941/14-16-СГ **НАКАЗ**

**Про надання дозволу на
розроблення документації
із землеустрою**

Відповідно до статей 15¹, 116, 118, 121 та 122 Земельного кодексу України, Положення про Головне управління Держгеокадастру у Кіровоградській області, затвердженого наказом Держгеокадастру від 03.03.2015 № 20,

НАКАЗУЮ:

1. Надати Оленічу Олександр Степановичу дозвіл на розроблення проекту землеустрою щодо відведення земельної ділянки у власність із земель сільськогосподарського призначення державної власності, що перебувають у запасі, розташованої на території Родниківської сільської ради Олександрівського району Кіровоградської області. Орієнтовний розмір земельної ділянки 2,0000 га, в тому числі: 2,0000 га ріллі, із цільовим призначенням – для ведення особистого селянського господарства.

2. Розроблений проект землеустрою щодо відведення земельної ділянки у власність підлягає погодженню та затвердженню відповідно до вимог чинного законодавства.

3. Керівнику відділу Держгеокадастру в Олександрівському районі при надходженні проекту землеустрою щодо відведення земельної ділянки у власність забезпечити в установленому законодавством порядку:

3.1. погодження проекту землеустрою щодо відведення земельної ділянки у власність;

3.2. реєстрацію земельної ділянки у Державному земельному кадастрі.

4. Контроль за виконанням цього наказу залишаю за собою.

В.о. начальника
Головного управління

Піньковський А.В.

Головне управління Держгеокадастру у Кіровоградській області
11-2941/14-16-СГ від 06.04.2016





ДЕРЖАВНА СЛУЖБА УКРАЇНИ З ПИТАНЬ ГЕОДЕЗІЇ, КАРТОГРАФІЇ ТА
КАДАСТРУ

Головне управління Держгеокадастру у Кіровоградській області

вул. Академіка Корольова, 26, м. Кіровоград, 25030, тел. (0522) 34-61-44, факс 34-61-39

E-mail: kirbovohrad@land.gov.ua Код ЄДРПОУ 39767636

06.04.2016 11-2942/14-16-~~16~~ **НАКАЗ**

**Про надання дозволу на
розроблення документації
із землеустрою**

Відповідно до статей 15¹, 116, 118, 121 та 122 Земельного кодексу України, Положення про Головне управління Держгеокадастру у Кіровоградській області, затвердженого наказом Держгеокадастру від 03.03.2015 № 20,

НАКАЗУЮ:

1. Надати Жукову Сергію Михайловичу дозвіл на розроблення проекту землеустрою щодо відведення земельної ділянки у власність із земель сільськогосподарського призначення державної власності, що перебувають у резервному фонді, розташовані на території Бандурівської сільської ради Олександрійського району Кіровоградської області. Орієнтовний розмір земельної ділянки 0,1200 га - ріллі, із цільовим призначенням – для ведення індивідуального садівництва.

2. Розроблений проект землеустрою щодо відведення земельної ділянки у власність підлягає погодженню та затвердженню відповідно до вимог чинного законодавства.

3. Керівнику управління Держгеокадастру в Олександрійському районі при надходженні проекту землеустрою щодо відведення земельної ділянки у власність забезпечити в установленому законодавством порядку:

3.1. погодження проекту землеустрою щодо відведення земельної ділянки у власність;

3.2. реєстрацію земельної ділянки у Державному земельному кадастрі.

4. Контроль за виконанням цього наказу залишаю за собою.

В.о. начальника Головного управління _____

Пньківський А.В.

Головне управління Держгеокадастру у Кіровоградській області
11-2942/14-16-СГ від 06.04.2016





ДЕРЖАВНА СЛУЖБА УКРАЇНИ З ПИТАНЬ ГЕОДЕЗІЇ, КАРТОГРАФІЇ ТА
КАДАСТРУ

Головне управління Держгеокадастру у Кіровоградській області

вул. Академіка Корольова, 26, м. Кіровоград, 25030, тел. (0522) 34-61-44, факс 34-61-39

E-mail: kirovohrad@land.gov.ua Код ЄДРПОУ 39767636

06.04.2016 11-2943/14-16-СГ **НАКАЗ**

**Про надання дозволу на
розроблення документації
із землеустрою**

Відповідно до статей 15¹, 116, 118, 121 та 122 Земельного кодексу України, Положення про Головне управління Держгеокадастру у Кіровоградській області, затвердженого наказом Держгеокадастру від 03.03.2015 № 20,

НАКАЗУЮ:

1. Надати Нагорному Олександрю Олександровичу дозвіл на розроблення проекту землеустрою щодо відведення земельної ділянки у власність із земель сільськогосподарського призначення державної власності, що перебувають у запасі, розташованої на території Родниківської сільської ради Олександрівського району Кіровоградської області. Орієнтовний розмір земельної ділянки 2,0000 га, в тому числі: 2,0000 га ріллі, із цільовим призначенням – для ведення особистого селянського господарства.

2. Розроблений проект землеустрою щодо відведення земельної ділянки у власність підлягає погодженню та затвердженню відповідно до вимог чинного законодавства.

3. Керівнику відділу Держгеокадастру в Олександрівському районі при надходженні проекту землеустрою щодо відведення земельної ділянки у власність забезпечити в установленому законодавством порядку:

3.1. погодження проекту землеустрою щодо відведення земельної ділянки у власність;

3.2. реєстрацію земельної ділянки у Державному земельному кадастрі.

4. Контроль за виконанням цього наказу залишаю за собою.

В.о. начальника
Головного управління

Піньковський А.В.

Головне управління Держгеокадастру у Кіровоградській області
11-2943/14-16-СГ від 06.04.2016





ДЕРЖАВНА СЛУЖБА УКРАЇНИ З ПИТАНЬ ГЕОДЕЗІЇ, КАРТОГРАФІЇ ТА
КАДАСТРУ

Головне управління Держгеокадастру у Кіровоградській області

вул. Академіка Корольова, 26, м. Кіровоград, 25030, тел. (0522) 34-61-44, факс 34-61-39

E-mail: kirovohrad@land.gov.ua Код ЄДРПОУ 39767636

06.04.2016 11-2944/14-16-СГ **НАКАЗ**

**Про надання дозволу на
розроблення документації
із землеустрою**

Відповідно до статей 15¹, 116, 118, 121, 122 та 186 Земельного кодексу України, Положення про Головне управління Держгеокадастру у Кіровоградській області, затвердженого наказом Держгеокадастру від 03.03.2015 № 20.

НАКАЗУЮ:

1. Надати Подкладенку Віталію Вікторовичу дозвіл на розроблення проекту землеустрою щодо відведення земельної ділянки у власність із земель сільськогосподарського призначення державної власності, що перебувають у запасі, розташованої на території Олександрівського району Родниківської сільської ради. Орієнтовний розмір земельної ділянки 2,0000 га, у тому числі: 2,0000 га – ріллі, із цільовим призначенням – для ведення особистого селянського господарства.

2. Розроблений проект землеустрою щодо відведення земельної ділянки у власність підлягає погодженню та затвердженню відповідно до вимог чинного законодавства.

3. Керівнику відділу Держгеокадастру в Олександрівському районі при надходженні проекту землеустрою щодо відведення земельної ділянки у власність забезпечити в установленому законодавством порядку:

3.1. погодження проекту землеустрою щодо відведення земельної ділянки у власність;

3.2. реєстрацію земельної ділянки у Державному земельному кадастрі.

4. Контроль за виконанням цього наказу залишаю за собою.

В.о. начальника
Головного управління

Піньковський А.В.





ДЕРЖАВНА СЛУЖБА УКРАЇНИ З ПИТАНЬ ГЕОДЕЗІЇ, КАРТОГРАФІЇ ТА
КАДАСТРУ

Головне управління Держгеокадастру у Кіровоградській області

вул.АкадемікаКорольова, 26, м.Кіровоград, 25030, тел.(0522) 34-61-44, факс 34-61-39

E-mail:kirovohrad@land.gov.uaКодЄДРПОУ 39767636

06.04.2016 11-2945/14-16-СГ НАКАЗ

**Про надання дозволу на
розроблення документації
із землеустрою**

Відповідно до статей 15¹, 116, 118, 121 та 122 Земельного кодексу України, Положення про Головне управління Держгеокадастру у Кіровоградській області, затвердженого наказом Держгеокадастру від 03.03.2015 № 20,

НАКАЗУЮ:

1. Надати Івановій Тетяні Борисівні дозвіл на розроблення проекту землеустрою щодо відведення земельної ділянки у власність із земель сільськогосподарського призначення державної власності, що перебувають у резервному фонді, розташованої на території Бандурівської сільської ради Олександрійського району Кіровоградської області. Орієнтовний розмір земельної ділянки 0,1200 га - ріллі, із цільовим призначенням – для ведення індивідуального садівництва.

2. Розроблений проект землеустрою щодо відведення земельної ділянки у власність підлягає погодженню та затвердженню відповідно до вимог чинного законодавства.

3. Керівнику управління Держгеокадастру в Олександрійському районі при надходженні проекту землеустрою щодо відведення земельної ділянки у власність забезпечити в установленому законодавством порядку:

3.1. погодження проекту землеустрою щодо відведення земельної ділянки у власність;

3.2. реєстрацію земельної ділянки у Державному земельному кадастрі.

4. Контроль за виконанням цього наказу залишаю за собою.

В.о. начальника Головного управління _____

Піньковський А.В.





ДЕРЖАВНА СЛУЖБА УКРАЇНИ З ПИТАНЬ ГЕОДЕЗІЇ, КАРТОГРАФІЇ ТА
КАДАСТРУ

Головне управління Держгеокадастру у Кіровоградській області

вул. Академіка Корольова, 26, м. Кіровоград, 25030, тел.(0522) 34-61-44, факс 34-61-39

E-mail:kirovohrad@land.gov.ua Код ЄДРПОУ 39767636

06.04.2016 11-2946/14-16-СГ НАКАЗ

**Про надання дозволу на
розроблення документації
із землеустрою**

Відповідно до статей 15¹, 116, 118, 121 та 122 Земельного кодексу України, Положення про Головне управління Держгеокадастру у Кіровоградській області, затвердженого наказом Держгеокадастру від 03.03.2015 № 20,

НАКАЗУЮ:

1. Надати Ралку Володимиру Олексійовичу дозвіл на розроблення проекту землеустрою щодо відведення земельної ділянки у власність із земель сільськогосподарського призначення державної власності, що перебувають у запасі, розташованої на території Родниківської сільської ради, Олександрівського району, Кіровоградської області. Орієнтовний розмір земельної ділянки 2,0000 га - ріллі, із цільовим призначенням – для ведення особистого селянського господарства.

2. Розроблений проект землеустрою щодо відведення земельної ділянки у власність підлягає погодженню та затвердженню відповідно до вимог чинного законодавства.


3. Керівнику відділу Держгеокадастру в Олександрівському районі при надходженні проекту землеустрою щодо відведення земельної ділянки у власність забезпечити в установленому законодавством порядку:

3.1. погодження проекту землеустрою щодо відведення земельної ділянки у власність;

3.2. реєстрацію земельної ділянки у Державному земельному кадастрі.

4. Контроль за виконанням цього наказу залишаю за собою.

В.о. начальника
Головного управління

 Пінковський А.В.





ДЕРЖАВНА СЛУЖБА УКРАЇНИ З ПИТАНЬ ГЕОДЕЗІЇ, КАРТОГРАФІЇ ТА
КАДАСТРУ

Головне управління Держгеокадастру у Кіровоградській області

вул.АкадемікаКорольова, 26, м.Кіровоград, 25030, тел.(0522) 34-61-44, факс 34-61-39

E-mail:kirovohrad@land.gov.uaКодЄДРПОУ 39767636

06.04.2016 11-2947/14-16-НАКАЗ

**Про надання дозволу на
розроблення документації
із землеустрою**

Відповідно до статей 15¹, 116, 118, 121 та 122 Земельного кодексу України, Положення про Головне управління Держгеокадастру у Кіровоградській області, затвердженого наказом Держгеокадастру від 03.03.2015 № 20,

НАКАЗУЮ:

1. Надати Ішкільдіній Наталії Юріївні дозвіл на розроблення проекту землеустрою щодо відведення земельної ділянки у власність із земель сільськогосподарського призначення державної власності, що перебувають у резервному фонді, розташовані на території Бандурівської сільської ради Олександрійського району Кіровоградської області. Орієнтовний розмір земельної ділянки 0,1200 га - ріллі, із цільовим призначенням – для ведення індивідуального садівництва.

2. Розроблений проект землеустрою щодо відведення земельної ділянки у власність підлягає погодженню та затвердженню відповідно до вимог чинного законодавства.

3. Керівнику управління Держгеокадастру в Олександрійському районі при надходженні проекту землеустрою щодо відведення земельної ділянки у власність забезпечити в установленому законодавством порядку:

3.1. погодження проекту землеустрою щодо відведення земельної ділянки у власність;

3.2. реєстрацію земельної ділянки у Державному земельному кадастрі.

4. Контроль за виконанням цього наказу залишаю за собою.

В.о. начальника Головного управління _____

Піньковський А.В.





ДЕРЖАВНА СЛУЖБА УКРАЇНИ З ПИТАНЬ ГЕОДЕЗІЇ, КАРТОГРАФІЇ ТА
КАДАСТРУ

Головне управління Держгеокадастру у Кіровоградській області

вул. Академіка Корольова, 26, м. Кіровоград, 25030, тел.(0522) 34-61-44, факс 34-61-39

E-mail:kirovohrad@land.gov.ua Код ЄДРПОУ 39767636

06.04.2016 11-2948/14-16-СГ НАКАЗ

**Про надання дозволу на
розроблення документації
із землеустрою**

Відповідно до статей 15¹, 116, 118, 121 та 122 Земельного кодексу України, Положення про Головне управління Держгеокадастру у Кіровоградській області, затвердженого наказом Держгеокадастру від 03.03.2015 № 20,

НАКАЗУЮ:

1. Надати Щекатуріну Сергію Володимировичу дозвіл на розроблення проекту землеустрою щодо відведення земельної ділянки у власність із земель сільськогосподарського призначення державної власності, що перебувають у запасі, розташованої на території Родниківської сільської ради, Олександрівського району, Кіровоградської області. Орієнтовний розмір земельної ділянки 2,0000 га - ріллі, із цільовим призначенням – для ведення особистого селянського господарства.

2. Розроблений проект землеустрою щодо відведення земельної ділянки у власність підлягає погодженню та затвердженню відповідно до вимог чинного законодавства.

3. Керівнику відділу Держгеокадастру в Олександрівському районі при надходженні проекту землеустрою щодо відведення земельної ділянки у власність забезпечити в установленому законодавством порядку:

3.1. погодження проекту землеустрою щодо відведення земельної ділянки у власність;

3.2. реєстрацію земельної ділянки у Державному земельному кадастрі.

4. Контроль за виконанням цього наказу залишаю за собою.

В.о. начальника
Головного управління

 Пінковський А.В.





ДЕРЖАВНА СЛУЖБА УКРАЇНИ З ПИТАНЬ ГЕОДЕЗІЇ, КАРТОГРАФІЇ ТА
КАДАСТРУ

Головне управління Держгеокадастру у Кіровоградській області

вул. Академіка Корольова, 26, м. Кіровоград, 25030, тел.(0522) 34-61-44, факс 34-61-39

E-mail:kirovohrad@land.gov.ua Код ЄДРПОУ 39767636

06.04.2016 11-2949/14-16-СГ **НАКАЗ**

**Про надання дозволу на
розроблення документації
із землеустрою**

Відповідно до статей 15¹, 116, 118, 121 та 122 Земельного кодексу України, Положення про Головне управління Держгеокадастру у Кіровоградській області, затвердженого наказом Держгеокадастру від 03.03.2015 № 20,

НАКАЗУЮ:

1. Надати Мельнікову Олексію Борисовичу дозвіл на розроблення проекту землеустрою щодо відведення земельної ділянки у власність із земель сільськогосподарського призначення державної власності, що перебувають у запасі, розташовані на території Родниківської сільської ради, Олександрівського району, Кіровоградської області. Орієнтовний розмір земельної ділянки 2,0000 га - ріллі, із цільовим призначенням – для ведення особистого селянського господарства.

2. Розроблений проект землеустрою щодо відведення земельної ділянки у власність підлягає погодженню та затвердженню відповідно до вимог чинного законодавства.

3. Керівнику відділу Держгеокадастру в Олександрівському районі при надходженні проекту землеустрою щодо відведення земельної ділянки у власність забезпечити в установленому законодавством порядку:

3.1. погодження проекту землеустрою щодо відведення земельної ділянки у власність;

3.2. реєстрацію земельної ділянки у Державному земельному кадастрі.

4. Контроль за виконанням цього наказу залишаю за собою.

В.о. начальника
Головного управління

Пінковський А.В.





ДЕРЖАВНА СЛУЖБА УКРАЇНИ З ПИТАНЬ ГЕОДЕЗІЇ, КАРТОГРАФІЇ ТА
КАДАСТРУ

Головне управління Держгеокадастру у Кіровоградській області

вул. Академіка Корольова, 26, м. Кіровоград, 25030, тел.(0522) 34-61-44, факс 34-61-39

E-mail: kirovohrad@land.gov.ua Код ЄДРПОУ 39767636

06.04.2016 11-2950/14-16-СГ **НАКАЗ**

**Про надання дозволу на
розроблення документації
із землеустрою**

Відповідно до статей 15¹, 116, 118, 121 та 122 Земельного кодексу України, Положення про Головне управління Держгеокадастру у Кіровоградській області, затвердженого наказом Держгеокадастру від 03.03.2015 № 20,

НАКАЗУЮ:

1. Надати Брехуну Григорію Васильовичу дозвіл на розроблення проекту землеустрою щодо відведення земельної ділянки у власність із земель сільськогосподарського призначення державної власності, що перебувають у резервному фонді, розташованій на території Бандурівської сільської ради Олександрійського району Кіровоградської області. Орієнтовний розмір земельної ділянки 0,1200 га - ріллі, із цільовим призначенням – для ведення індивідуального садівництва.

2. Розроблений проект землеустрою щодо відведення земельної ділянки у власність підлягає погодженню та затвердженню відповідно до вимог чинного законодавства.

3. Керівнику управління Держгеокадастру в Олександрійському районі при надходженні проекту землеустрою щодо відведення земельної ділянки у власність забезпечити в установленому законодавством порядку:

3.1. погодження проекту землеустрою щодо відведення земельної ділянки у власність;

3.2. реєстрацію земельної ділянки у Державному земельному кадастрі.

4. Контроль за виконанням цього наказу залишаю за собою.

В.о. начальника
Головного управління

Піньковський А.В.





ДЕРЖАВНА СЛУЖБА УКРАЇНИ З ПИТАНЬ ГЕОДЕЗІЇ, КАРТОГРАФІЇ ТА
КАДАСТРУ

Головне управління Держгеокадастру у Кіровоградській області

вул. Академіка Корольова, 26, м. Кіровоград, 25030, тел.(0522) 34-61-44, факс 34-61-39

E-mail:kirovohrad@land.gov.ua Код ЄДРПОУ 39767636

06.04.2016 11-2951/14-16-СГ **НАКАЗ**

**Про надання дозволу на
розроблення документації
із землеустрою**

Відповідно до статей 15¹, 116, 118, 121 та 122 Земельного кодексу України, Положення про Головне управління Держгеокадастру у Кіровоградській області, затвердженого наказом Держгеокадастру від 03.03.2015 № 20,

НАКАЗУЮ:

1. Надати Івку Сергію Анатолійовичу дозвіл на розроблення проекту землеустрою щодо відведення земельної ділянки у власність із земель ділянки сільськогосподарського призначення державної власності, що перебувають у запасі, розташованої на території Родниківської сільської ради, Олександрівського району, Кіровоградської області. Орієнтовний розмір земельної ділянки 2,0000 га - ріллі, із цільовим призначенням – для ведення особистого селянського господарства.

2. Розроблений проект землеустрою щодо відведення земельної ділянки у власність підлягає погодженню та затвердженню відповідно до вимог чинного законодавства.

3. Керівнику відділу Держгеокадастру в Олександрівському районі при надходженні проекту землеустрою щодо відведення земельної ділянки у власність забезпечити в установленому законодавством порядку:

3.1. погодження проекту землеустрою щодо відведення земельної ділянки у власність;

3.2. реєстрацію земельної ділянки у Державному земельному кадастрі.

4. Контроль за виконанням цього наказу залишаю за собою.

В.о. начальника
Головного управління

Пінчовський А.В.





ДЕРЖАВНА СЛУЖБА УКРАЇНИ З ПИТАНЬ ГЕОДЕЗІЇ, КАРТОГРАФІЇ ТА
КАДАСТРУ

Головне управління Держгеокадастру у Кіровоградській області

вул. Академіка Корольова, 26, м. Кіровоград, 25030, тел.(0522) 34-61-44, факс 34-61-39

E-mail: kirovohrad@land.gov.ua Код ЄДРПОУ 39767636

06.04.2016 11-2952/14-16-**НАКАЗ**

**Про надання дозволу на
розроблення документації
із землеустрою**

Відповідно до статей 15¹, 116, 118, 121 та 122 Земельного кодексу України, Положення про Головне управління Держгеокадастру у Кіровоградській області, затвердженого наказом Держгеокадастру від 03.03.2015 № 20,

НАКАЗУЮ:

1. Надати Головченку Олександрю Васильовичу дозвіл на розроблення проекту землеустрою щодо відведення земельної ділянки у власність із земель сільськогосподарського призначення державної власності, що перебувають у резервному фонді, розташованої на території Бандурівської сільської ради Олександрійського району Кіровоградської області. Орієнтовний розмір земельної ділянки 0,1200 га - ріллі, із цільовим призначенням – для ведення індивідуального садівництва.

2. Розроблений проект землеустрою щодо відведення земельної ділянки у власність підлягає погодженню та затвердженню відповідно до вимог чинного законодавства.

3. Керівнику управління Держгеокадастру в Олександрійському районі при надходженні проекту землеустрою щодо відведення земельної ділянки у власність забезпечити в установленому законодавством порядку:

3.1. погодження проекту землеустрою щодо відведення земельної ділянки у власність;

3.2. реєстрацію земельної ділянки у Державному земельному кадастрі.

4. Контроль за виконанням цього наказу залишаю за собою.

В.о. начальника
Головного управління

Піньковський А.В.

Головне управління Держгеокадастру у Кіровоградській області

11-2952/14-16-СГ від 06.04.2016





ДЕРЖАВНА СЛУЖБА УКРАЇНИ З ПИТАНЬ ГЕОДЕЗІЇ, КАРТОГРАФІЇ ТА
КАДАСТРУ

Головне управління Держгеокадастру у Кіровоградській області

вул. Академіка Корольова, 26, м. Кіровоград, 25030, тел.(0522) 34-61-44, факс 34-61-39

E-mail: kirovohrad@land.gov.ua Код ЄДРПОУ 39767636

06.04.2016 11-2953/14-16-СГ **НАКАЗ**

**Про надання дозволу на
розроблення документації
із землеустрою**

Відповідно до статей 15¹, 116, 118, 121 та 122 Земельного кодексу України, Положення про Головне управління Держгеокадастру у Кіровоградській області, затвердженого наказом Держгеокадастру від 03.03.2015 № 20,

НАКАЗУЮ:

1. Надати Тірошку Анатолію Володимировичу дозвіл на розроблення проекту землеустрою щодо відведення земельної ділянки у власність із земель сільськогосподарського призначення державної власності, що перебувають у запасі, розташованої на території Родниківської сільської ради, Олександрівського району, Кіровоградської області. Орієнтовний розмір земельної ділянки 2,0000 га - ріллі, із цільовим призначенням – для ведення особистого селянського господарства.

2. Розроблений проект землеустрою щодо відведення земельної ділянки у власність підлягає погодженню та затвердженню відповідно до вимог чинного законодавства.

3. Керівнику відділу Держгеокадастру в Олександрівському районі при надходженні проекту землеустрою щодо відведення земельної ділянки у власність забезпечити в установленому законодавством порядку:

3.1. погодження проекту землеустрою щодо відведення земельної ділянки у власність;

3.2. реєстрацію земельної ділянки у Державному земельному кадастрі.

4. Контроль за виконанням цього наказу залишаю за собою.

В.о. начальника
Головного управління

Пінчовський А.В.





ДЕРЖАВНА СЛУЖБА УКРАЇНИ З ПИТАНЬ ГЕОДЕЗІЇ, КАРТОГРАФІЇ ТА
КАДАСТРУ

Головне управління Держгеокадастру у Кіровоградській області

вул.АкадемікаКорольова, 26, м.Кіровоград, 25030, тел.(0522) 34-61-44, факс 34-61-39

E-mail:kirovohrad@land.gov.uaКодЄДРПОУ 39767636

06.04.2016 11-2954/14-16-~~НАКАЗ~~

Про надання дозволу на
розроблення документації
із землеустрою

Відповідно до статей 15¹, 116, 118, 121, 122 та 186 Земельного кодексу України, Положення про Головне управління Держгеокадастру у Кіровоградській області, затвердженого наказом Держгеокадастру від 03.03.2015 № 20,

НАКАЗУЮ:

1. Надати гр. Ступніковій Вікторії Петрівні дозвіл на розроблення проекту землеустрою щодо відведення земельної ділянки у власність із земель сільськогосподарського призначення державної власності, що перебувають у запасі, розташованої на території Червоноярської сільської ради, Кіровоградського району, Кіровоградської області. Орієнтовний розмір земельної ділянки 1,0109 га, в тому числі: 1,0109 га – пасовища, із цільовим призначенням – для ведення особистого селянського господарства.

2. Розроблений проект землеустрою щодо відведення земельної ділянки у власність підлягає погодженню та затвердженню відповідно до вимог чинного законодавства.

3. Керівнику управління Держгеокадастру у Кіровоградському районі при надходженні проекту землеустрою щодо відведення земельної ділянки у власність забезпечити в установленому законодавством порядку:

3.1. погодження проекту землеустрою щодо відведення земельної ділянки у власність;

3.2. реєстрацію земельної ділянки у Державному земельному кадастрі.

4. Контроль за виконанням цього наказу залишаю за собою.

В.о. начальника Головного управління _____

Пінковський А.В.





ДЕРЖАВНА СЛУЖБА УКРАЇНИ З ПИТАНЬ ГЕОДЕЗІЇ, КАРТОГРАФІЇ ТА
КАДАСТРУ

Головне управління Держгеокадастру у Кіровоградській області

вул. Академіка Корольова, 26, м. Кіровоград, 25030, тел. (0522) 34-61-44, факс 34-61-39

E-mail: kirovohrad@land.gov.ua Код ЄДРПОУ 39767636

06.04.2016 11-2955/14-16-НАКАЗ

Про надання дозволу на
розроблення документації
із землеустрою

Відповідно до статей 15¹, 116, 118, 121, 122 та 186 Земельного кодексу України, Положення про Головне управління Держгеокадастру у Кіровоградській області, затвердженого наказом Держгеокадастру від 03.03.2015 № 20,

НАКАЗУЮ:

1. Надати гр. Лимичу Вячеславу Вікторовичу дозвіл на розроблення проекту землеустрою щодо відведення земельної ділянки у власність із земель сільськогосподарського призначення державної власності, що перебувають у запасі, розташованої на території Вишняківської сільської ради, Кіровоградського району, Кіровоградської області. Орієнтовний розмір земельної ділянки 0,9729 га, в тому числі: 0,9729 га – рілля, із цільовим призначенням – для ведення особистого селянського господарства.

2. Розроблений проект землеустрою щодо відведення земельної ділянки у власність підлягає погодженню та затвердженню відповідно до вимог чинного законодавства.

3. Керівнику управління Держгеокадастру у Кіровоградському районі при надходженні проекту землеустрою щодо відведення земельної ділянки у власність забезпечити в установленому законодавством порядку:

3.1. погодження проекту землеустрою щодо відведення земельної ділянки у власність;

3.2. реєстрацію земельної ділянки у Державному земельному кадастрі.

4. Контроль за виконанням цього наказу залишаю за собою.

В.о. начальника Головного управління _____

Піньковський А.В.





ДЕРЖАВНА СЛУЖБА УКРАЇНИ З ПИТАНЬ ГЕОДЕЗІЇ, КАРТОГРАФІЇ ТА
КАДАСТРУ

Головне управління Держгеокадастру у Кіровоградській області

вул.Академіка Корольова, 26, м.Кіровоград, 25030, тел.(0522) 34-61-44, факс 34-61-39

E-mail:kirovohrad@land.gov.ua Код ЄДРПОУ 39767636

06.04.2016 11-2956/14-16-СГ **НАКАЗ**

**Про надання дозволу на
розроблення документації
із землеустрою**

Відповідно до статей 15¹, 116, 118, 121, 122 та 186 Земельного кодексу України, Положення про Головне управління Держгеокадастру у Кіровоградській області, затвердженого наказом Держгеокадастру від 03.03.2015 № 20,

НАКАЗУЮ:

1. Надати Павловському Олександрові Васильовичу дозвіл на розроблення проекту землеустрою щодо відведення земельної ділянки у власність із земель сільськогосподарського призначення державної власності, що перебувають в постійному користуванні СК «Іскра» розташованої на території СК «Іскра» ділянка №247 Веселівської сільської ради Кіровоградського району. Орієнтовний розмір земельної ділянки 0,1000 га, у тому числі: 0,1000 га-під багаторічними насадженнями, із цільовим призначенням – для ведення індивідуального садівництва.

2. Розроблений проект землеустрою щодо відведення земельної ділянки у власність підлягає погодженню та затвердженню відповідно до вимог чинного законодавства.

3. Керівнику управління Держгеокадастру у Кіровоградському районі при надходженні проекту землеустрою щодо відведення земельної ділянки у власність забезпечити в установленому законодавством порядку:

3.1. погодження проекту землеустрою щодо відведення земельної ділянки у власність;

3.2. реєстрацію земельної ділянки у Державному земельному кадастрі.

4. Контроль за виконанням цього наказу залишаю за собою.

В.о. начальника
Головного управління

Піньковський А.В.





ДЕРЖАВНА СЛУЖБА УКРАЇНИ З ПИТАНЬ ГЕОДЕЗІЇ, КАРТОГРАФІЇ ТА
КАДАСТРУ

Головне управління Держгеокадастру у Кіровоградській області

вул. Академіка Корольова, 26, м. Кіровоград, 25030, тел. (0522) 34-61-44, факс 34-61-39

E-mail: kirovohrad@land.gov.ua Код ЄДРПОУ 39767636

06.04.2016 11-2957/14-16-СГ **НАКАЗ**

**Про надання дозволу на
розроблення документації
із землеустрою**

Відповідно до статей 15¹, 116, 118, 121, 122 та 186 Земельного кодексу України, Положення про Головне управління Держгеокадастру у Кіровоградській області, затвердженого наказом Держгеокадастру від 03.03.2015 № 20,

НАКАЗУЮ:

1. Надати Ткач Вікторії Вікторівні дозвіл на розроблення проекту землеустрою щодо відведення земельної ділянки у власність із земель сільськогосподарського призначення державної власності, що перебувають в постійному користуванні СК «Іскра» розташованої на території СК «Іскра» ділянка №312 Веселівської сільської ради Кіровоградського району. Орієнтовний розмір земельної ділянки 0,1000 га, у тому числі: 0,1000 га-під багаторічними насадженнями, із цільовим призначенням – для ведення індивідуального садівництва.

2. Розроблений проект землеустрою щодо відведення земельної ділянки у власність підлягає погодженню та затвердженню відповідно до вимог чинного законодавства.

3. Керівнику управління Держгеокадастру у Кіровоградському районі при надходженні проекту землеустрою щодо відведення земельної ділянки у власність забезпечити в установленому законодавством порядку:

3.1. погодження проекту землеустрою щодо відведення земельної ділянки у власність;

3.2. реєстрацію земельної ділянки у Державному земельному кадастрі.

4. Контроль за виконанням цього наказу залишаю за собою.

В.о. начальника
Головного управління

Пінчовський А.В.

Головне управління Держгеокадастру у Кіровоградській області
11-2957/14-16-СГ від 06.04.2016





ДЕРЖАВНА СЛУЖБА УКРАЇНИ З ПИТАНЬ ГЕОДЕЗІЇ, КАРТОГРАФІЇ ТА
КАДАСТРУ

Головне управління Держгеокадастру у Кіровоградській області

вул.АкадемікаКорольова, 26, м.Кіровоград, 25030, тел.(0522) 34-61-44, факс 34-61-39

E-mail:kirovohrad@land.gov.uaКодЄДРПОУ 39767636

06.04.2016 11-2958/14-16-СГ **НАКАЗ**

**Про надання дозволу на
розроблення документації
із землеустрою**

Відповідно до статей 15¹, 118, 122, 123 та 134 Земельного кодексу України, Положення про Головне управління Держгеокадастру у Кіровоградській області, затвердженого наказом Держгеокадастру від 03.03.2015 № 20.

НАКАЗУЮ:

1. Надати Кожухарю Григорію Лук'яновичу дозвіл на розроблення проекту землеустрою щодо відведення земельної ділянки у власність із земель сільськогосподарського призначення державної власності, що перебувають в постійному користуванні СК «Іскра», розташованої на території СК «Іскра» ділянка № 258, Веселівської сільської ради, Кіровоградського району. Орієнтовний розмір земельної ділянки 0,1000 га, у тому числі: 0,1000 га – під багаторічними насадженнями, із цільовим призначенням – для ведення індивідуального садівництва.

2. Розроблений проект землеустрою щодо відведення земельної ділянки у власність підлягає погодженню та затвердженню відповідно до вимог чинного законодавства.

3. Керівнику управління Держгеокадастру у Кіровоградському районі при надходженні проекту землеустрою щодо відведення земельної ділянки у власність забезпечити в установленому законодавством порядку:

3.1. погодження проекту землеустрою щодо відведення земельної ділянки у власність;

3.2. реєстрацію земельної ділянки у Державному земельному кадастрі.

4. Контроль за виконанням цього наказу залишаю за собою.

В.о. начальника
Головного управління

ПІНЬКОВСЬКИЙ А.В.





**ДЕРЖАВНА СЛУЖБА УКРАЇНИ З ПИТАНЬ ГЕОДЕЗІЇ, КАРТОГРАФІЇ ТА
КАДАСТРУ**

Головне управління Держгеокадастру у Кіровоградській області

вул.АкадемікаКорольова, 26, м.Кіровоград, 25030, тел.(0522) 34-61-44, факс 34-61-39

E-mail:kirovohrad@land.gov.uaКодЄДРПОУ 39767636

06.04.2016 11-2959/14-16-СГ **НАКАЗ**

**Про надання дозволу на
розроблення документації
із землеустрою**

Відповідно до статей 15¹, 116, 118, 121 та 122 Земельного кодексу України, Положення про Головне управління Держгеокадастру у Кіровоградській області, затвердженого наказом Держгеокадастру від 03.03.2015 № 20.

НАКАЗУЮ:

1. Надати Кожухар Любові Василівні дозвіл на розроблення проекту землеустрою щодо відведення земельної ділянки у власність із земель сільськогосподарського призначення державної власності, що перебувають в постійному користуванні СК «Іскра», розташованої на території СК «Іскра» ділянка № 256, Веселівської сільської ради, Кіровоградського району. Орієнтовний розмір земельної ділянки 0,1000 га, у тому числі: 0,1000 га – під багаторічними насадженнями, із цільовим призначенням – для ведення індивідуального садівництва.

2. Розроблений проект землеустрою щодо відведення земельної ділянки у власність підлягає погодженню та затвердженню відповідно до вимог чинного законодавства.

3. Керівнику управління Держгеокадастру у Кіровоградському районі при надходженні проекту землеустрою щодо відведення земельної ділянки у власність забезпечити в установленому законодавством порядку:

3.1. погодження проекту землеустрою щодо відведення земельної ділянки у власність;

3.2. реєстрацію земельної ділянки у Державному земельному кадастрі.

4. Контроль за виконанням цього наказу залишаю за собою.

В.о. начальника
Головного управління

Піньковський А.В.

Головне управління Держгеокадастру у Кіровоградській області
11-2959/14-16-СГ від 06.04.2016





ДЕРЖАВНА СЛУЖБА УКРАЇНИ З ПИТАНЬ ГЕОДЕЗІЇ, КАРТОГРАФІЇ ТА
КАДАСТРУ

Головне управління Держгеокадастру у Кіровоградській області

вул. Академіка Корольова, 26, м. Кіровоград, 25030, тел. (0522) 34-61-44, факс 34-61-39

E-mail: kirovohrad@land.gov.ua Код ЄДРПОУ 39767636

06.04.2016 11-2960/14-16-СГ **НАКАЗ**

**Про надання дозволу на
розроблення документації
із землеустрою**

Відповідно до статей 15¹, 116, 118, 121, 122 та 186 Земельного кодексу України, Положення про Головне управління Держгеокадастру у Кіровоградській області, затвердженого наказом Держгеокадастру від 03.03.2015 № 20,

НАКАЗУЮ:

1. Надати Флорінському Миколі Олександровичу дозвіл на розроблення проекту землеустрою щодо відведення земельної ділянки у власність із земель сільськогосподарського призначення державної власності, що перебувають в постійному користуванні СК «Іскра», розташованої на території СК «Іскра» ділянка № 293, Веселівської сільської ради, Кіровоградського району. Орієнтовний розмір земельної ділянки 0,1000 га, у тому числі: 0,1000 га – під багаторічними насадженнями, із цільовим призначенням – для ведення індивідуального садівництва.

2. Розроблений проект землеустрою щодо відведення земельної ділянки у власність підлягає погодженню та затвердженню відповідно до вимог чинного законодавства.

3. Керівнику управління Держгеокадастру у Кіровоградському районі при надходженні проекту землеустрою щодо відведення земельної ділянки у власність забезпечити в установленому законодавством порядку:

3.1. погодження проекту землеустрою щодо відведення земельної ділянки у власність;

3.2. реєстрацію земельної ділянки у Державному земельному кадастрі.

4. Контроль за виконанням цього наказу залишаю за собою.

В.о. начальника
Головного управління

Піньковський А.В.

Головне управління Держгеокадастру у Кіровоградській області
11-2960/14-16-СГ від 06.04.2016





ДЕРЖАВНА СЛУЖБА УКРАЇНИ З ПИТАНЬ ГЕОДЕЗІЇ, КАРТОГРАФІЇ ТА
КАДАСТРУ

Головне управління Держгеокадастру у Кіровоградській області

вул. Академіка Корольова, 26, м. Кіровоград, 25030, тел. (0522) 34-61-44, факс 34-61-39

E-mail: kirovohrad@land.gov.ua Код ЄДРПОУ 39767636

06.04.2016 11-2961/14-16-СГ **НАКАЗ**

**Про надання дозволу на
розроблення документації
із землеустрою**

Відповідно до статей 15¹, 116, 118, 121, 122 та 186 Земельного кодексу України, Положення про Головне управління Держгеокадастру у Кіровоградській області, затвердженого наказом Держгеокадастру від 03.03.2015 № 20.

НАКАЗУЮ:

1. Надати Пташенчук Валентині Іванівні дозвіл на розроблення проекту землеустрою щодо відведення земельної ділянки у власність із земель сільськогосподарського призначення державної власності, що перебувають в постійному користуванні СК «Іскра» розташованої на території СК «Іскра» ділянка №10 Веселівської сільської ради Кіровоградського району. Орієнтовний розмір земельної ділянки 0,1000 га, у тому числі: 0,1000 га-під багаторічними насадженнями, із цільовим призначенням – для ведення індивідуального садівництва.

2. Розроблений проект землеустрою щодо відведення земельної ділянки у власність підлягає погодженню та затвердженню відповідно до вимог чинного законодавства.

3. Керівнику управління Держгеокадастру у Кіровоградському районі при надходженні проекту землеустрою щодо відведення земельної ділянки у власність забезпечити в установленому законодавством порядку:

3.1. погодження проекту землеустрою щодо відведення земельної ділянки у власність;

3.2. реєстрацію земельної ділянки у Державному земельному кадастрі.

4. Контроль за виконанням цього наказу залишаю за собою.

В.о. начальника
Головного управління

Піньковський А.В.





ДЕРЖАВНА СЛУЖБА УКРАЇНИ З ПИТАНЬ ГЕОДЕЗІЇ, КАРТОГРАФІЇ ТА
КАДАСТРУ

Головне управління Держгеокадастру у Кіровоградській області

вул.АкадемікаКорольова, 26, м.Кіровоград, 25030, тел.(0522) 34-61-44, факс 34-61-39

E-mail:kirovohrad@land.gov.uaКодЄДРПОУ 39767636

06.04.2016 11-2962/14-16-СГ **НАКАЗ**

**Про надання дозволу на
розроблення документації
із землеустрою**

Відповідно до статей 15¹, 116, 118, 121, 122 та 186 Земельного кодексу України, Положення про Головне управління Держгеокадастру у Кіровоградській області, затвердженого наказом Держгеокадастру від 03.03.2015 № 20.

НАКАЗУЮ:

1. Надати Кононовій Наталії Сергіївні дозвіл на розроблення проекту землеустрою щодо відведення земельної ділянки у власність із земель сільськогосподарського призначення державної власності, що перебувають в постійному користуванні СК «Іскра» розташованої на території СК «Іскра» ділянка №262 Веселівської сільської ради Кіровоградського району. Орієнтовний розмір земельної ділянки 0,1000 га, у тому числі: 0,1000 га-під багаторічними насадженнями, із цільовим призначенням – для ведення індивідуального садівництва.

2. Розроблений проект землеустрою щодо відведення земельної ділянки у власність підлягає погодженню та затвердженню відповідно до вимог чинного законодавства.

3. Керівнику управління Держгеокадастру у Кіровоградському районі при надходженні проекту землеустрою щодо відведення земельної ділянки у власність забезпечити в установленому законодавством порядку:

3.1. погодження проекту землеустрою щодо відведення земельної ділянки у власність;

3.2. реєстрацію земельної ділянки у Державному земельному кадастрі.

4. Контроль за виконанням цього наказу залишаю за собою.

В.о. начальника
Головного управління

Піньковський А.В.





ДЕРЖАВНА СЛУЖБА УКРАЇНИ З ПИТАНЬ ГЕОДЕЗІЇ, КАРТОГРАФІЇ ТА
КАДАСТРУ

Головне управління Держгеокадастру у Кіровоградській області

вул.АкадемікаКорольова, 26, м.Кіровоград, 25030, тел.(0522) 34-61-44, факс 34-61-39

E-mail:kirovohrad@land.gov.uaКодЄДРПОУ 39767636

06.04.2016 11-2963/14-16-СГ **НАКАЗ**

**Про надання дозволу на
розроблення документації
із землеустрою**

Відповідно до статей 15¹, 116, 118, 121, 122 та 186 Земельного кодексу України, Положення про Головне управління Держгеокадастру у Кіровоградській області, затвердженого наказом Держгеокадастру від 03.03.2015 № 20.

НАКАЗУЮ:

1. Надати Павловській Вірі Іванівні дозвіл на розроблення проекту землеустрою щодо відведення земельної ділянки у власність із земель сільськогосподарського призначення державної власності, що перебувають в постійному користуванні СК «Іскра» розташованої на території СК «Іскра» ділянка №152 Веселівської сільської ради Кіровоградського району. Орієнтовний розмір земельної ділянки 0,1000 га, у тому числі: 0,1000 га-під багаторічними насадженнями, із цільовим призначенням – для ведення індивідуального садівництва.

2. Розроблений проект землеустрою щодо відведення земельної ділянки у власність підлягає погодженню та затвердженню відповідно до вимог чинного законодавства.

3. Керівнику управління Держгеокадастру у Кіровоградському районі при надходженні проекту землеустрою щодо відведення земельної ділянки у власність забезпечити в установленому законодавством порядку:

3.1. погодження проекту землеустрою щодо відведення земельної ділянки у власність;

3.2. реєстрацію земельної ділянки у Державному земельному кадастрі.

4. Контроль за виконанням цього наказу залишаю за собою.

В.о. начальника
Головного управління

Піньковський А.В.





ДЕРЖАВНА СЛУЖБА УКРАЇНИ З ПИТАНЬ ГЕОДЕЗІЇ, КАРТОГРАФІЇ ТА
КАДАСТРУ

Головне управління Держгеокадастру у Кіровоградській області

вул. Академіка Корольова, 26, м. Кіровоград, 25030, тел. (0522) 34-61-44, факс 34-61-39

E-mail: kirovohrad@land.gov.ua Код ЄДРПОУ 39767636

06.04.2016 11-2964/14-16-СГ **НАКАЗ**

**Про надання дозволу на
розроблення документації
із землеустрою**

Відповідно до статей 15¹, 116, 118, 121, 122 та 186 Земельного кодексу України, Положення про Головне управління Держгеокадастру у Кіровоградській області, затвердженого наказом Держгеокадастру від 03.03.2015 № 20.

НАКАЗУЮ:

1. Надати Коваленко Ірині Анатоліївні дозвіл на розроблення проекту землеустрою щодо відведення земельної ділянки у власність із земель сільськогосподарського призначення державної власності, що перебувають в постійному користуванні СК «Іскра» розташованої на території СК «Іскра» ділянка №252 Веселівської сільської ради Кіровоградського району. Орієнтовний розмір земельної ділянки 0,1000 га, у тому числі: 0,1000 га-під багаторічними насадженнями, із цільовим призначенням – для ведення індивідуального садівництва.

2. Розроблений проект землеустрою щодо відведення земельної ділянки у власність підлягає погодженню та затвердженню відповідно до вимог чинного законодавства.

3. Керівнику управління Держгеокадастру у Кіровоградському районі при надходженні проекту землеустрою щодо відведення земельної ділянки у власність забезпечити в установленому законодавством порядку:

3.1. погодження проекту землеустрою щодо відведення земельної ділянки у власність;

3.2. реєстрацію земельної ділянки у Державному земельному кадастрі.

4. Контроль за виконанням цього наказу залишаю за собою.

В.о. начальника
Головного управління

Піньковський А.В.

Головне управління Держгеокадастру у Кіровоградській області
11-2964/14-16-СГ від 06.04.2016





**ДЕРЖАВНА СЛУЖБА УКРАЇНИ З ПИТАНЬ ГЕОДЕЗІЇ, КАРТОГРАФІЇ ТА
КАДАСТРУ**

Головне управління Держгеокадастру у Кіровоградській області

вул. Академіка Корольова, 26, м. Кіровоград, 25030, тел. (0522) 34-61-44, факс 34-61-39
E-mail: kirovohrad@land.gov.ua Код ЄДРПОУ 39767636

06.04.2016 11-2965/14-16-СГ **НАКАЗ**

**Про надання дозволу на
розроблення документації
із землеустрою**

Відповідно до статей 15¹, 116, 118, 121, 122 та 186 Земельного кодексу України, Положення про Головне управління Держгеокадастру у Кіровоградській області, затвердженого наказом Держгеокадастру від 03.03.2015 № 20.

НАКАЗУЮ:

1. Надати Коваленку Ігорю Івановичу дозвіл на розроблення проекту землеустрою щодо відведення земельної ділянки у власність із земель сільськогосподарського призначення державної власності, що знаходиться в постійному користуванні СК «Іскра» розташованої на території СК "Іскра" ділянка №161, Веселівської сільської ради Кіровоградського району Орієнтовний розмір земельної ділянки 0,1000 га, у тому числі: 0,1000 га-під багаторічними насадженнями, із цільовим призначенням – для ведення індивідуального садівництва.

2. Розроблений проект землеустрою щодо відведення земельної ділянки у власність підлягає погодженню та затвердженню відповідно до вимог чинного законодавства. -

3. Керівнику управління Держгеокадастру у Кіровоградському районі при надходженні проекту землеустрою щодо відведення земельної ділянки у власність забезпечити в установленому законодавством порядку:

3.1. погодження проекту землеустрою щодо відведення земельної ділянки у власність;

3.2. реєстрацію земельної ділянки у Державному земельному кадастрі.

4. Контроль за виконанням цього наказу залишаю за собою.

В.о. начальника

Головного управління

Пінчовський А.В.

Головне управління Держгеокадастру у Кіровоградській області
11-2965/14-16-СГ від 06.04.2016





ДЕРЖАВНА СЛУЖБА УКРАЇНИ З ПИТАНЬ ГЕОДЕЗІЇ, КАРТОГРАФІЇ ТА
КАДАСТРУ

Головне управління Держгеокадастру у Кіровоградській області

вул.АкадемікаКорольова, 26, м.Кіровоград, 25030, тел.(0522) 34-61-44, факс 34-61-39

E-mail:kirovohrad@land.gov.uaКодЄДРПОУ 39767636

06.04.2016 11-2966/14-16-СГ **НАКАЗ**

**Про надання дозволу на
розроблення документації
із землеустрою**

Відповідно до статей 15¹, 116, 118, 121, 122 та 186 Земельного кодексу України, Положення про Головне управління Держгеокадастру у Кіровоградській області, затвердженого наказом Держгеокадастру від 03.03.2015 № 20.

НАКАЗУЮ:

1. Надати Коваленко Ганні Степанівні дозвіл на розроблення проекту землеустрою щодо відведення земельної ділянки у власність із земель сільськогосподарського призначення державної власності, що знаходиться в постійному користуванні СК «Іскра» розташованої на території СК «Іскра» ділянка №167 Веселівської сільської ради Кіровоградського району. Орієнтовний розмір земельної ділянки 0,1000 га, у тому числі: 0,1000 га-під багаторічними насадженнями, із цільовим призначенням – для ведення індивідуального садівництва.

2. Розроблений проект землеустрою щодо відведення земельної ділянки у власність підлягає погодженню та затвердженню відповідно до вимог чинного законодавства.


3. Керівнику управління Держгеокадастру у Кіровоградському районі при надходженні проекту землеустрою щодо відведення земельної ділянки у власність забезпечити в установленому законодавством порядку:

3.1. погодження проекту землеустрою щодо відведення земельної ділянки у власність;

3.2. реєстрацію земельної ділянки у Державному земельному кадастрі.

4. Контроль за виконанням цього наказу залишаю за собою.

В.о. начальника
Головного управління

 ПІНЬКОВСЬКИЙ А.В.

Головне управління Держгеокадастру у Кіровоградській області
11-2966/14-16-СГ від 06.04.2016





ДЕРЖАВНА СЛУЖБА УКРАЇНИ З ПИТАНЬ ГЕОДЕЗІЇ, КАРТОГРАФІЇ ТА
КАДАСТРУ

Головне управління Держгеокадастру у Кіровоградській області

вул. Академіка Корольова, 26, м. Кіровоград, 25030, тел. (0522) 34-61-44, факс 34-61-39

E-mail: kirovohrad@land.gov.ua Код ЄДРПОУ 39767636

06.04.2016 11-2967/14-16-СГ **НАКАЗ**

**Про надання дозволу на
розроблення документації
із землеустрою**

Відповідно до статей 15¹, 116, 118, 121, 122 та 186 Земельного кодексу України, Положення про Головне управління Держгеокадастру у Кіровоградській області, затвердженого наказом Держгеокадастру від 03.03.2015 № 20.

НАКАЗУЮ:

1. Надати Коваленку Івану Тарасовичу дозвіл на розроблення проекту землеустрою щодо відведення земельної ділянки у власність із земель сільськогосподарського призначення державної власності, що перебувають в постійному користуванні СК «Іскра» розташованої на території СК «Іскра» ділянка №48 Веселівської сільської ради Кіровоградського району. Орієнтовний розмір земельної ділянки 0,1000 га, у тому числі: 0,1000 га-під багаторічними насадженнями, із цільовим призначенням – для ведення індивідуального садівництва.

2. Розроблений проект землеустрою щодо відведення земельної ділянки у власність підлягає погодженню та затвердженню відповідно до вимог чинного законодавства.

3. Керівнику управління Держгеокадастру у Кіровоградському районі при надходженні проекту землеустрою щодо відведення земельної ділянки у власність забезпечити в установленому законодавством порядку:

3.1. погодження проекту землеустрою щодо відведення земельної ділянки у власність;


3.2. реєстрацію земельної ділянки у Державному земельному кадастрі.

4. Контроль за виконанням цього наказу залишаю за собою.

В.о. начальника
Головного управління

Піньковський А.В.

Головне управління Держгеокадастру у Кіровоградській області
11-2967/14-16-СГ від 06.04.2016





ДЕРЖАВНА СЛУЖБА УКРАЇНИ З ПИТАНЬ ГЕОДЕЗІЇ, КАРТОГРАФІЇ ТА
КАДАСТРУ

Головне управління Держгеокадастру у Кіровоградській області

вул.Академіка Корольова, 26, м.Кіровоград, 25030, тел.(0522) 34-61-44, факс 34-61-39

E-mail:kirovohrad@land.gov.ua Код ЄДРПОУ 39767636

06.04.2016 11-2969/14-16-СГ **НАКАЗ**

**Про надання дозволу на
розроблення документації
із землеустрою**

Відповідно до статей 15¹, 116 118, 121, 122 та 186 Земельного кодексу України, Положення про Головне управління Держгеокадастру у Кіровоградській області, затвердженого наказом Держгеокадастру від 03.03.2015 № 20,

НАКАЗУЮ:

1. Надати Кононовій Лідії Йосипівні дозвіл на розроблення проекту землеустрою щодо відведення земельної ділянки у власність із земель сільськогосподарського призначення державної власності, що перебувають в постійному користуванні СК «Іскра» розташованої на території СК «Іскра» ділянка №260 Веселівської сільської ради Кіровоградського району. Орієнтовний розмір земельної ділянки 0,1000 га, у тому числі: 0,1000 га-під багаторічними насадженнями, із цільовим призначенням – для ведення індивідуального садівництва.

2. Розроблений проект землеустрою щодо відведення земельної ділянки у власність підлягає погодженню та затвердженню відповідно до вимог чинного законодавства.

3. Керівнику управління Держгеокадастру у Кіровоградському районі при надходженні проекту землеустрою щодо відведення земельної ділянки у власність забезпечити в установленому законодавством порядку:

3.1. погодження проекту землеустрою щодо відведення земельної ділянки у власність;

3.2. реєстрацію земельної ділянки у Державному земельному кадастрі.

4. Контроль за виконанням цього наказу залишаю за собою.

В.о. начальника
Головного управління

Піньковський А.В.

Головне управління Держгеокадастру у Кіровоградській області
11-2969/14-16-СГ від 06.04.2016





ДЕРЖАВНА СЛУЖБА УКРАЇНИ З ПИТАНЬ ГЕОДЕЗІЇ, КАРТОГРАФІЇ ТА
КАДАСТРУ

Головне управління Держгеокадастру у Кіровоградській області

вул.Академіка Корольова, 26, м.Кіровоград, 25030, тел.(0522) 34-61-44, факс 34-61-39

E-mail: kirovohrad@land.gov.ua Код ЄДРПОУ 39767636

06.04.2016 11-2970/14-16-СГ

НАКАЗ

**Про затвердження документації
із землеустрою та надання
земельної ділянки в оренду
без зміни цільового призначення**

Відповідно до статей 15¹, 20, 122, 123, 124, 207 та 208 Земельного кодексу України, Положення про Головне управління Держгеокадастру у Кіровоградській області, затвердженого наказом Держгеокадастру від 03.03.2015 № 20,

НАКАЗУЮ:

1. Затвердити проект землеустрою щодо відведення земельної ділянки в оренду на території Новопраської селищної ради Олександрійського району Кіровоградської області.
2. Надати Ткачу Максиму Сергійовичу в оренду земельну ділянку загальною площею 47,8468 га строком на 7 (сім) років, в тому числі: багаторічні насадження площею 47,8468 га, (кадастровий номер 3520355400:02:003:9137) із земель сільськогосподарського призначення державної власності, що перебувають у запасі без зміни цільового призначення для ведення фермерського господарства, розташовану на території Новопраської селищної ради Олександрійського району Кіровоградської області.
3. Встановити річний розмір орендної плати за користування земельною ділянкою на правах оренди в розмірі 8 (вісім) відсотків від її нормативної грошової оцінки.
4. Доручити керівнику управління Держгеокадастру в Олександрійському районі укласти договір оренди земельної ділянки та забезпечити державну реєстрацію права власності у Державному реєстрі речових прав від імені Головного управління Держгеокадастру у Кіровоградській області.
5. Право оренди земельної ділянки (кадастровий номер 3520355400:02:003:9137) виникає з моменту державної реєстрації цього права та оформлюється відповідно до Закону України "Про державну реєстрацію речових прав на нерухоме майно та їх обтяжень".
6. Контроль за виконанням цього наказу залишаю за собою.

В.о. начальника
Головного управління

Піньковський А.В.





ДЕРЖАВНА СЛУЖБА УКРАЇНИ З ПИТАНЬ ГЕОДЕЗІЇ, КАРТОГРАФІЇ ТА
КАДАСТРУ

Головне управління Держгеокадастру у Кіровоградській області

вул. Академіка Корольова, 26, м. Кіровоград, 25030, тел. (0522) 34-61-44, факс 34-61-39

E-mail: kirovohrad@land.gov.ua Код ЄДРПОУ 39767636

06.04.2016 11-2971/14-16-СГ

НАКАЗ

Про внесення змін до наказу
Головного управління Держгеокадастру
у Кіровоградській області
від 26.01.2016 № 11-14/14-16-СГ


Відповідно до Положення про Головне управління Держгеокадастру у Кіровоградській області, затвердженого наказом Держгеокадастру від 03.03.2015 № 20,

НАКАЗУЮ:

1. Внести зміни до наказу Головного управління Держгеокадастру у Кіровоградській області від 26.01.2016 № 11-14/14-16-СГ «Про затвердження документації із землеустрою та надання земельної ділянки у власність», а саме:

1) у пункті 2 наказу слово: "багаторічні насадження" замінити на слово: "рілля".

2. Контроль за виконанням цього наказу залишаю за собою.

В.о. начальника Головного управління  Гіньковський А.В.





ДЕРЖАВНА СЛУЖБА УКРАЇНИ З ПИТАНЬ ГЕОДЕЗІЇ, КАРТОГРАФІЇ ТА
КАДАСТРУ

Головне управління Держгеокадастру у Кіровоградській області

вул. Академіка Корольова, 26, м. Кіровоград, 25030, тел. (0522) 34-61-44, факс 34-61-39

E-mail: xirovohrad@land.gov.ua Код СДРПОУ 39767636

06.04.2016 11-2972/14-16-СГ **НАКАЗ**

**Про надання дозволу на
розроблення документації
із землеустрою**

Відповідно до статей 15¹, 116, 118, 121 та 122 Земельного кодексу України, Положення про Головне управління Держгеокадастру у Кіровоградській області, затвердженого наказом Держгеокадастру від 03.03.2015 № 20,

НАКАЗУЮ:

1. Надати Кіріченку Сергію Васильовичу дозвіл на розроблення проекту землеустрою щодо відведення земельної ділянки у власність із земель сільськогосподарського призначення державної власності, що перебувають в постійному користуванні СК «Іскра», розташованої на території СК «Іскра» ділянка № 271, Веселівської сільської ради, Кіровоградського району. Орієнтовний розмір земельної ділянки 0,1000 га, у тому числі: 0,1000 га – під багаторічними насадженнями, із цільовим призначенням – для ведення індивідуального садівництва.

2. Розроблений проект землеустрою щодо відведення земельної ділянки у власність підлягає погодженню та затвердженню відповідно до вимог чинного законодавства.

3. Керівнику управління Держгеокадастру у Кіровоградському районі при надходженні проекту землеустрою щодо відведення земельної ділянки у власність забезпечити в установленному законодавством порядку:

3.1. погодження проекту землеустрою щодо відведення земельної ділянки у власність;

3.2. реєстрацію земельної ділянки у Державному земельному кадастрі.

4. Контроль за виконанням цього наказу залишаю за собою.

В.о. начальника
Головного управління

Піньковський А.В.

Головне управління Держгеокадастру у Кіровоградській області
11-2972/14-16-СГ від 06.04.2016





ДЕРЖАВНА СЛУЖБА УКРАЇНИ З ПИТАНЬ ГЕОДЕЗІЇ, КАРТОГРАФІЇ ТА
КАДАСТРУ

Головне управління Держгеокадастру у Кіровоградській області

вул. Академіка Корольова, 26, м. Кіровоград, 25030, тел. (0522) 34-61-44, факс 34-61-39

E-mail: kirovohrad@land.gov.ua Код ЄДРПОУ 39767636

06.04.2016 11-2973/14-16-СГ **НАКАЗ**

**Про надання дозволу на
розроблення документації
із землеустрою**

Відповідно до статей 15¹, 116, 118, 121 та 122 Земельного кодексу України, Положення про Головне управління Держгеокадастру у Кіровоградській області, затвердженого наказом Держгеокадастру від 03.03.2015 № 20,

НАКАЗУЮ:

1. Надати Пташенчуку Миколі Дмитровичу дозвіл на розроблення проекту землеустрою щодо відведення земельної ділянки у власність із земель сільськогосподарського призначення державної власності, що перебувають в постійному користуванні СК «Іскра», розташованої на території СК «Іскра» ділянка № 129, Веселівської сільської ради, Кіровоградського району. Орієнтовний розмір земельної ділянки 0,1000 га, в тому числі: 0,1000 га під багаторічними насадженнями, із цільовим призначенням – для ведення індивідуального садівництва.

2. Розроблений проект землеустрою щодо відведення земельної ділянки у власність підлягає погодженню та затвердженню відповідно до вимог чинного законодавства.

3. Керівнику управління Держгеокадастру у Кіровоградському районі при надходженні проекту землеустрою щодо відведення земельної ділянки у власність забезпечити в установленному законодавством порядку:

3.1. погодження проекту землеустрою щодо відведення земельної ділянки у власність;

3.2. реєстрацію земельної ділянки у Державному земельному кадастрі.

4. Контроль за виконанням цього наказу залишаю за собою.

В.о. начальника
Головного управління

Піньковський А.В.





ДЕРЖАВНА СЛУЖБА УКРАЇНИ З ПИТАНЬ ГЕОДЕЗІЇ, КАРТОГРАФІЇ ТА
КАДАСТРУ

Головне управління Держгеокадастру у Кіровоградській області

вул. Академіка Корольова, 26, м. Кіровоград, 25030, тел. (0522) 34-61-44, факс 34-61-39

06.04.2016 11:20:44 E-mail: kirovohrad@land.gov.ua Код ЄДРПОУ 39767636

НАКАЗ

**Про надання дозволу на
розроблення документації
із землеустрою**

Відповідно до статей 15¹, 116, 118, 121 та 122 Земельного кодексу України, Положення про Головне управління Держгеокадастру у Кіровоградській області, затвердженого наказом Держгеокадастру від 03.03.2015 № 20,

НАКАЗУЮ:

1. Надати Телефус Валентині Олексіївні дозвіл на розроблення проекту землеустрою щодо відведення земельної ділянки у власність із земель сільськогосподарського призначення державної власності, що перебувають в постійному користуванні СК «Іскра», розташованої на території СК «Іскра» ділянка № 50, Веселівської сільської ради, Кіровоградського району. Орієнтовний розмір земельної ділянки 0,1000 га, у тому числі: 0,1000 га – під багаторічними насадженнями, із цільовим призначенням – для ведення індивідуального садівництва.

2. Розроблений проект землеустрою щодо відведення земельної ділянки у власність підлягає погодженню та затвердженню відповідно до вимог чинного законодавства.

3. Керівнику управління Держгеокадастру у Кіровоградському районі при надходженні проекту землеустрою щодо відведення земельної ділянки у власність забезпечити в установленому законодавством порядку:

3.1. погодження проекту землеустрою щодо відведення земельної ділянки у власність;

3.2. реєстрацію земельної ділянки у Державному земельному кадастрі.

4. Контроль за виконанням цього наказу залишаю за собою.

В.о. начальника
Головного управління

Піньковський А.В.

Головне управління Держгеокадастру у Кіровоградській області
11-2974/14-16-СГ від 06.04.2016





ДЕРЖАВНА СЛУЖБА УКРАЇНИ З ПИТАНЬ ГЕОДЕЗІЇ, КАРТОГРАФІЇ ТА
КАДАСТРУ

Головне управління Держгеокадастру у Кіровоградській області

вул. Академіка Корольова, 26, м. Кіровоград, 25030, тел. (0522) 34-61-44, факс 34-61-39

E-mail: kirovohrad@land.gov.ua Код ЄДРПОУ 39767636

06.04.2016 11-2975/14-16-СГ **НАКАЗ**

**Про надання дозволу на
розроблення документації
із землеустрою**

Відповідно до статей 15¹, 116, 118, 121 та 122 Земельного кодексу України, Положення про Головне управління Держгеокадастру у Кіровоградській області, затвердженого наказом Держгеокадастру від 03.03.2015 № 20,

НАКАЗУЮ:

1. Надати Басистому Володимирі Григоровичу дозвіл на розроблення проекту землеустрою щодо відведення земельної ділянки у власність із земель сільськогосподарського призначення державної власності, що перебувають в постійному користуванні СК «Іскра», розташованої на території СК «Іскра» ділянка № 231, Веселівської сільської ради, Кіровоградського району. Орієнтовний розмір земельної ділянки 0,1000 га, у тому числі: 0,1000 га – під багаторічними насадженнями, із цільовим призначенням – для ведення індивідуального садівництва.

2. Розроблений проект землеустрою щодо відведення земельної ділянки у власність підлягає погодженню та затвердженню відповідно до вимог чинного законодавства.

3. Керівнику управління Держгеокадастру у Кіровоградському районі при надходженні проекту землеустрою щодо відведення земельної ділянки у власність забезпечити в установленому законодавством порядку:

3.1. погодження проекту землеустрою щодо відведення земельної ділянки у власність;

3.2. реєстрацію земельної ділянки у Державному земельному кадастрі.

4. Контроль за виконанням цього наказу залишаю за собою.

В.о. начальника
Головного управління

Пінковський А.В.

Головне управління Держгеокадастру у Кіровоградській області
11-2975/14-16-СГ від 06.04.2016





ДЕРЖАВНА СЛУЖБА УКРАЇНИ З ПИТАНЬ ГЕОДЕЗІЇ, КАРТОГРАФІЇ ТА
КАДАСТРУ

Головне управління Держгеокадастру у Кіровоградській області

вул. Академіка Корольова, 26, м. Кіровоград, 25030, тел. (0522) 34-61-44, факс 34-61-39

E-mail: kirovohrad@land.gov.ua Код ЄДРПОУ 39767636

06.04.2016 11-2976/14-16-СГ **НАКАЗ**

**Про надання дозволу на
розроблення документації
із землеустрою**

Відповідно до статей 15¹, 116, 118, 121 та 122 Земельного кодексу України, Положення про Головне управління Держгеокадастру у Кіровоградській області, затвердженого наказом Держгеокадастру від 03.03.2015 № 20,

НАКАЗУЮ:

1. Надати Ганжі Олександрю Михайловичу дозвіл на розроблення проекту землеустрою щодо відведення земельної ділянки у власність із земель сільськогосподарського призначення державної власності, що перебувають в постійному користуванні СК «Іскра», розташованої на території СК «Іскра» ділянка № 297, Веселівської сільської ради, Кіровоградського району. Орієнтовний розмір земельної ділянки 0,1000 га, у тому числі: 0,1000 га – під багаторічними насадженнями, із цільовим призначенням – для ведення індивідуального садівництва.

2. Розроблений проект землеустрою щодо відведення земельної ділянки у власність підлягає погодженню та затвердженню відповідно до вимог чинного законодавства.

3. Керівнику управління Держгеокадастру у Кіровоградському районі при надходженні проекту землеустрою щодо відведення земельної ділянки у власність забезпечити в установленному законодавством порядку:

3.1. погодження проекту землеустрою щодо відведення земельної ділянки у власність;

3.2. реєстрацію земельної ділянки у Державному земельному кадастрі.

4. Контроль за виконанням цього наказу залишаю за собою.

В.о. начальника
Головного управління

Піньковський А.В.

Головне управління Держгеокадастру у Кіровоградській області
11-2976/14-16-СГ від 06.04.2016





ДЕРЖАВНА СЛУЖБА УКРАЇНИ З ПИТАНЬ ГЕОДЕЗІЇ, КАРТОГРАФІЇ ТА
КАДАСТРУ

Головне управління Держгеокадастру у Кіровоградській області

вул.Академіка Корольова, 26, м.Кіровоград, 25030, тел.(0522) 34-61-44, факс 34-61-39

E-mail:kirovohrad@land.gov.ua Код ЄДРПОУ 39767636

06.04.2016 11-2977/14-16-СГ **НАКАЗ**

**Про надання дозволу на
розроблення документації
із землеустрою**

Відповідно до статей 15¹, 116, 118, 121 та 122 Земельного кодексу України, Положення про Головне управління Держгеокадастру у Кіровоградській області, затвердженого наказом Держгеокадастру від 03.03.2015 № 20,

НАКАЗУЮ:

1. Надати Вербовій Надії Кузьмівні дозвіл на розроблення проекту землеустрою щодо відведення земельної ділянки у власність із земель сільськогосподарського призначення державної власності, що перебувають в постійному користуванні СК «Іскра», розташованої на території СК «Іскра» ділянка № 277, Веселівської сільської ради, Кіровоградського району. Орієнтовний розмір земельної ділянки 0,1000 га, у тому числі: 0,1000 га – під багаторічними насадженнями, із цільовим призначенням – для ведення індивідуального садівництва.

2. Розроблений проект землеустрою щодо відведення земельної ділянки у власність підлягає погодженню та затвердженню відповідно до вимог чинного законодавства.

3. Керівнику управління Держгеокадастру у Кіровоградському районі при надходженні проекту землеустрою щодо відведення земельної ділянки у власність забезпечити в установленному законодавством порядку:

3.1. погодження проекту землеустрою щодо відведення земельної ділянки у власність;

3.2. реєстрацію земельної ділянки у Державному земельному кадастрі.

4. Контроль за виконанням цього наказу залишаю за собою.

В.о. начальника
Головного управління

Піньковський А.В.

Головне управління Держгеокадастру у Кіровоградській області

11-2977/14-16-СГ від 06.04.2016





ДЕРЖАВНА СЛУЖБА УКРАЇНИ З ПИТАНЬ ГЕОДЕЗІЇ, КАРТОГРАФІЇ ТА
КАДАСТРУ

Головне управління Держгеокадастру у Кіровоградській області

вул.Академіка Корольова, 26, м.Кіровоград, 25030, тел.(0522) 34-61-44, факс 34-61-39

E-mail: kirovohrad@land.gov.ua Код ЄДРПОУ 39767636

06.04.2016 11-2978/14-16-СГ **НАКАЗ**

**Про затвердження документації
із землеустрою та надання
земельної ділянки у власність
зі зміною цільового призначення**

Відповідно до статей 15¹, 20, 116, 118, 121 та 122 Земельного кодексу України, Положення про Головне управління Держгеокадастру у Кіровоградській області, затвердженого наказом Держгеокадастру від 03.03.2015 № 20,

НАКАЗУЮ:

1. Затвердити проект землеустрою щодо відведення земельної ділянки у власність для ведення товарного сільськогосподарського виробництва на території Кіровської сільської ради Долинського району Кіровоградської області.

2. Надати Плахотнику Віктору Миколайовичу у власність земельну ділянку площею 5,6003 га, в тому числі: рілля площею 5,6003 га (кадастровий номер 3521984400:02:000:9125) із земель сільськогосподарського призначення державної власності, що перебувають у користуванні громадянина України Юрія Стефановича (договір оренди землі від 28 лютого 2012 року № 49/2012, зареєстрований від 03 травня 2012 року за № 352190004000219) зі зміною цільового призначення для ведення товарного сільськогосподарського виробництва, розташовану на території Кіровської сільської ради Долинського району Кіровоградської області.

3. Право власності на земельну ділянку (кадастровий номер 3521984400:02:000:9125) виникає з моменту державної реєстрації цього права та оформлюється відповідно до Закону України "Про державну реєстрацію речових прав на нерухоме майно та їх обтяжень".

4. Контроль за виконанням цього наказу залишаю за собою.

В.о. начальника
Головного управління

Піньковський А.В.

Головне управління Держгеокадастру у Кіровоградській області
11-2978/14-16-СГ від 06.04.2016





ДЕРЖАВНА СЛУЖБА УКРАЇНИ З ПИТАНЬ ГЕОДЕЗІЇ, КАРТОГРАФІЇ ТА
КАДАСТРУ

Головне управління Держгеокадастру у Кіровоградській області

вул.Академіка Корольова, 26, м.Кіровоград, 25030, тел.(0522) 34-61-44, факс 34-61-39

E-mail: kirovohrad@land.gov.ua Код ЄДРПОУ 39767636

06.04.2016 11-2979/14-16-НАКАЗ

**Про затвердження документації
із землеустрою та надання
земельної ділянки у власність
зі зміною цільового призначення**

Відповідно до статей 15¹, 20, 116, 118, 121 та 122 Земельного кодексу України, Положення про Головне управління Держгеокадастру у Кіровоградській області, затвердженого наказом Держгеокадастру від 03.03.2015 № 20,

НАКАЗУЮ:

1. Затвердити проект землеустрою щодо відведення земельної ділянки у власність для ведення товарного сільськогосподарського виробництва на території Кіровської сільської ради Долинського району Кіровоградської області.

2. Надати Плахотник Олені Миколаївні у власність земельну ділянку площею 6,1466 га, в тому числі: рілля площею 6,1466 га (кадастровий номер 3521984400:02:000:9126) із земель сільськогосподарського призначення державної власності, що перебувають у користуванні громадянина Українця Юрія Стефановича (договір оренди землі від 28 лютого 2012 року № 49/2012, зареєстрований від 03 травня 2012 року за № 352190004000219), зі зміною цільового призначення для ведення товарного сільськогосподарського виробництва, розташовану на території Кіровської сільської ради Долинського району Кіровоградської області.

3. Право власності на земельну ділянку (кадастровий номер 3521984400:02:000:9126) виникає з моменту державної реєстрації цього права та оформлюється відповідно до Закону України "Про державну реєстрацію речових прав на нерухоме майно та їх обтяжень".

4. Контроль за виконанням цього наказу залишаю за собою.

В.о. начальника
Головного управління

Пінковський А.В.

Головне управління Держгеокадастру у Кіровоградській області
11-2979/14-16-СГ від 06.04.2016





ДЕРЖАВНА СЛУЖБА УКРАЇНИ З ПИТАНЬ ГЕОДЕЗІЇ, КАРТОГРАФІЇ ТА
КАДАСТРУ

Головне управління Держгеокадастру у Кіровоградській області

вул. Академіка Корольова, 26, м. Кіровоград, 25030, тел. (0522) 34-61-44, факс 34-61-39

E-mail: kirovohrad@land.gov.ua Код ЄДРПОУ 39767636

07.04.2016 11-2980/14-16-01 **НАКАЗ**

**Про затвердження документації
із землеустрою та надання
земельної ділянки у власність
без зміни цільового призначення**

Відповідно до статей 15¹, 20, 116, 118, 121 та 122 Земельного кодексу України, Положення про Головне управління Держгеокадастру у Кіровоградській області, затвердженого наказом Держгеокадастру від 03.03.2015 № 20,

НАКАЗУЮ:

1. Затвердити проект землеустрою щодо відведення земельної ділянки у власність для ведення особистого селянського господарства на території Луганської сільської ради Петрівського району Кіровоградської області.

2. Надати Ганзіну Миколі Леонідовичу у власність земельну ділянку площею 1,9300 га, в тому числі: рілля площею 1,9300 га (кадастровий номер 3524983100:02:000:5441) із земель сільськогосподарського призначення державної власності, що перебувають у запасі без зміни цільового призначення для ведення особистого селянського господарства, розташовану на території Луганської сільської ради Петрівського району Кіровоградської області.

3. Право власності на земельну ділянку (кадастровий номер 3524983100:02:000:5441) виникає з моменту державної реєстрації цього права та оформлюється відповідно до Закону України "Про державну реєстрацію речових прав на нерухоме майно та їх обтяжень".

4. Контроль за виконанням цього наказу залишаю за собою.

В.о. начальника
Головного управління

Чувпило В.В.





ДЕРЖАВНА СЛУЖБА УКРАЇНИ З ПИТАНЬ ГЕОДЕЗІЇ, КАРТОГРАФІЇ ТА
КАДАСТРУ

Головне управління Держгеокадастру у Кіровоградській області

вул. Академіка Корольова, 26, м. Кіровоград, 25030, тел. (0522) 34-61-44, факс 34-61-39

E-mail: kirovohrad@land.gov.ua Код ЄДРПОУ 39767636

07.04.2016

11-2981/14-16-СГ
НАКАЗ

**Про затвердження документації
із землеустрою та надання
земельної ділянки у власність
без зміни цільового призначення**

Відповідно до статей 15¹, 20, 116, 118, 121 та 122 Земельного кодексу України, Положення про Головне управління Держгеокадастру у Кіровоградській області, затвердженого наказом Держгеокадастру від 03.03.2015 № 20,

НАКАЗУЮ:

1. Затвердити проект землеустрою щодо відведення земельної ділянки у власність для ведення особистого селянського господарства на території Великоvisкiвської сільської ради Маловискiвського району Кіровоградської області.

2. Надати Салову Володимиру Сергійовичу у власність земельну ділянку площею 1,0000 га, в тому числі: рілля площею 1,0000 га (кадастровий номер 3523181200:02:000:5241) із земель сільськогосподарського призначення державної власності, що перебувають у запасі без зміни цільового призначення для ведення особистого селянського господарства, розташовану на території Великоvisкiвської сільської ради Маловискiвського району Кіровоградської області.

3. Право власності на земельну ділянку (кадастровий номер 3523181200:02:000:5241) виникає з моменту державної реєстрації цього права та оформлюється відповідно до Закону України "Про державну реєстрацію речових прав на нерухоме майно та їх обтяжень".

4. Контроль за виконанням цього наказу залишаю за собою.

В.о. начальника
Головного управління

Піньковський А.В.

Головне управління Держгеокадастру у Кіровоградській області
11-2981/14-16-СГ від 07.04.2016





ДЕРЖАВНА СЛУЖБА УКРАЇНИ З ПИТАНЬ ГЕОДЕЗІЇ, КАРТОГРАФІЇ ТА
КАДАСТРУ

Головне управління Держгеокадастру у Кіровоградській області

вул.Академіка Корольова, 26, м.Кіровоград, 25030, тел.(0522) 34-61-44, факс 34-61-39

E-mail: kirovohrad@land.gov.ua Код ЄДРПОУ 39767636

07.04.2016 11-2982/14-16-**НАКАЗ**

**Про затвердження документації
із землеустрою та надання
земельної ділянки у власність
без зміни цільового призначення**

Відповідно до статей 15¹, 20, 116, 118, 121 та 122 Земельного кодексу України, Положення про Головне управління Держгеокадастру у Кіровоградській області, затвердженого наказом Держгеокадастру від 03.03.2015 № 20,

НАКАЗУЮ:

1. Затвердити проект землеустрою щодо відведення земельної ділянки у власність для ведення особистого селянського господарства на території Сугокліївської сільської ради Бобринецького району Кіровоградської області.
2. Надати Логвину Миколі Миколайовичу у власність земельну ділянку площею 1,9464 га, в тому числі: рілля площею 1,9464 га (кадастровий номер 3520887000:02:000:5215) із земель сільськогосподарського призначення державної власності, що перебувають у запасі без зміни цільового призначення для ведення особистого селянського господарства, розташовану на території Сугокліївської сільської ради Бобринецького району Кіровоградської області.
3. Право власності на земельну ділянку (кадастровий номер 3520887000:02:000:5215) виникає з моменту державної реєстрації цього права та оформлюється відповідно до Закону України "Про державну реєстрацію речових прав на нерухоме майно та їх обтяжень".
4. Контроль за виконанням цього наказу залишаю за собою.

В.о. начальника
Головного управління

Пінковський А.В.





ДЕРЖАВНА СЛУЖБА УКРАЇНИ З ПИТАНЬ ГЕОДЕЗІЇ, КАРТОГРАФІЇ ТА
КАДАСТРУ

Головне управління Держгеокадастру у Кіровоградській області

вул. Академіка Корольова, 26, м. Кіровоград, 25030, тел. (0522) 34-61-44, факс 34-61-39

E-mail: kirovohrad@land.gov.ua Код ЄДРПОУ 39767636

07.04.2016 11-2983/14-16-СГ **НАКАЗ**

**Про затвердження документації
із землеустрою та надання
земельної ділянки у власність
без зміни цільового призначення**

Відповідно до статей 15¹, 20, 116, 118, 121 та 122 Земельного кодексу України, Положення про Головне управління Держгеокадастру у Кіровоградській області, затвердженого наказом Держгеокадастру від 03.03.2015 № 20,

НАКАЗУЮ:

1. Затвердити проект землеустрою щодо відведення земельної ділянки у власність для ведення особистого селянського господарства на території Луганської сільської ради Петрівського району Кіровоградської області.
2. Надати Бранчуку Олександрю Віталійовичу у власність земельну ділянку площею 1,9427 га, в тому числі: рілля площею 1,9427 га (кадастровий номер 3524983100:02:000:5443) із земель сільськогосподарського призначення державної власності, що перебувають у запасі без зміни цільового призначення для ведення особистого селянського господарства, розташовану на території Луганської сільської ради Петрівського району Кіровоградської області.
3. Право власності на земельну ділянку (кадастровий номер 3524983100:02:000:5443) виникає з моменту державної реєстрації цього права та оформлюється відповідно до Закону України "Про державну реєстрацію речових прав на нерухоме майно та їх обтяжень".
4. Контроль за виконанням цього наказу залишаю за собою.

В.о. начальника
Головного управління

Піньковський А.В.





**ДЕРЖАВНА СЛУЖБА УКРАЇНИ З ПИТАНЬ ГЕОДЕЗІЇ, КАРТОГРАФІЇ ТА
КАДАСТРУ**

Головне управління Держгеокадастру у Кіровоградській області

вул.Академіка Корольова, 26, м.Кіровоград, 25030, тел.(0522) 34-61-44, факс 34-61-39

E-mail:kirovohrad@land.gov.ua Код ЄДРПОУ 39767636

07.04.2016 11-2984/14-16-СГ **НАКАЗ**

**Про надання дозволу на
розроблення документації
із землеустрою**

Відповідно до статей 15¹, 116, 118, 121 та 122 Земельного кодексу України, Положення про Головне управління Держгеокадастру у Кіровоградській області, затвердженого наказом Держгеокадастру від 03.03.2015 № 20,

НАКАЗУЮ:

1. Надати Ганжі Людмилі Михайлівні дозвіл на розроблення проекту землеустрою щодо відведення земельної ділянки у власність із земель сільськогосподарського призначення державної власності, що перебувають в постійному користуванні СК «Іскра», розташованої на території СК «Іскра» ділянка № 228, Веселівської сільської ради, Кіровоградського району. Орієнтовний розмір земельної ділянки 0,1000 га, у тому числі: 0,1000 га - під багаторічними насадженнями, із цільовим призначенням – для ведення індивідуального садівництва.

2. Розроблений проект землеустрою щодо відведення земельної ділянки у власність підлягає погодженню та затвердженню відповідно до вимог чинного законодавства.

3. Керівнику управління Держгеокадастру у Кіровоградському районі при надходженні проекту землеустрою щодо відведення земельної ділянки у власність забезпечити в установленному законодавством порядку:

3.1. погодження проекту землеустрою щодо відведення земельної ділянки у власність;

3.2. реєстрацію земельної ділянки у Державному земельному кадастрі.

4. Контроль за виконанням цього наказу залишаю за собою.

В.о. начальника
Головного управління

Головне управління Держгеокадастру у Кіровоградській області
11-2984/14-16-СГ від 07.04.2016

Піньковський А.В.





ДЕРЖАВНА СЛУЖБА УКРАЇНИ З ПИТАНЬ ГЕОДЕЗІЇ, КАРТОГРАФІЇ ТА
КАДАСТРУ

Головне управління Держгеокадастру у Кіровоградській області

вул.АкадемікаКорольова, 26, м.Кіровоград, 25030, тел.(0522) 34-61-44, факс 34-61-39

E-mail:kirovohrad@land.gov.ua Код ЄДРПОУ 39767636

07.04.2016 11-2985/14-16-СГ НАКАЗ

**Про надання дозволу на
розроблення документації
із землеустрою**

Відповідно до статей 15¹, 116, 118, 121, 122 та 186 Земельного кодексу України, Положення про Головне управління Держгеокадастру у Кіровоградській області, затвердженого наказом Держгеокадастру від 03.03.2015 № 20,

НАКАЗУЮ:

1. Надати Ткач Анастасії Юріївні дозвіл на розроблення проекту землеустрою щодо відведення земельної ділянки у власність із земель сільськогосподарського призначення державної власності, що перебувають в постійному користуванні СК «Іскра» розташованої на території СК «Іскра» ділянка №310 Веселівської сільської ради Кіровоградського району. Орієнтовний розмір земельної ділянки 0,1000 га, у тому числі: 0,1000 га-під багаторічними насадженнями, із цільовим призначенням – для ведення індивідуального садівництва.

2. Розроблений проект землеустрою щодо відведення земельної ділянки у власність підлягає погодженню та затвердженню відповідно до вимог чинного законодавства.

3. Керівнику управління Держгеокадастру у Кіровоградському районі при надходженні проекту землеустрою щодо відведення земельної ділянки у власність забезпечити в установленому законодавством порядку:

3.1. погодження проекту землеустрою щодо відведення земельної ділянки у власність;

3.2. реєстрацію земельної ділянки у Державному земельному кадастрі.

4. Контроль за виконанням цього наказу залишаю за собою.

В.о. начальника
Головного управління

Піньковський А.В.

Головне управління Держгеокадастру у Кіровоградській області

11-2985/14-16-СГ від 07.04.2016





ДЕРЖАВНА СЛУЖБА УКРАЇНИ З ПИТАНЬ ГЕОДЕЗІЇ, КАРТОГРАФІЇ ТА
КАДАСТРУ

Головне управління Держгеокадастру у Кіровоградській області

вул. Академіка Корольова, 26, м. Кіровоград, 25030, тел. (0522) 34-61-44, факс 34-61-39

E-mail: kirovohrad@land.gov.ua Код ЄДРПОУ 39767636

07.04.2016 11-2986/14-16-СГ **НАКАЗ**

**Про надання дозволу на
розроблення документації
із землеустрою**

Відповідно до статей 15¹, 116, 118, 121, 122 та 186 Земельного кодексу України, Положення про Головне управління Держгеокадастру у Кіровоградській області, затвердженого наказом Держгеокадастру від 03.03.2015 № 20,

НАКАЗУЮ:

1. Надати Тарковському Олегу Володимировичу дозвіл на розроблення проекту землеустрою щодо відведення земельної ділянки у власність із земель сільськогосподарського призначення державної власності, що перебувають в постійному користуванні СК «Іскра» розташованої на території СК «Іскра» ділянка №269 Веселівської сільської ради Кіровоградського району. Орієнтовний розмір земельної ділянки 0,1000 га, у тому числі: 0,1000 га-під багаторічними насадженнями, із цільовим призначенням – для ведення індивідуального садівництва.

2. Розроблений проект землеустрою щодо відведення земельної ділянки у власність підлягає погодженню та затвердженню відповідно до вимог чинного законодавства.

3. Керівнику управління Держгеокадастру у Кіровоградському районі при надходженні проекту землеустрою щодо відведення земельної ділянки у власність забезпечити в установленому законодавством порядку:

3.1. погодження проекту землеустрою щодо відведення земельної ділянки у власність;

3.2. реєстрацію земельної ділянки у Державному земельному кадастрі.

4. Контроль за виконанням цього наказу залишаю за собою.

В.о. начальника
Головного управління

Піньковський А.В.

Головне управління Держгеокадастру у Кіровоградській області

11-2986/14-16-СГ від 07.04.2016





**ДЕРЖАВНА СЛУЖБА УКРАЇНИ З ПИТАНЬ ГЕОДЕЗІЇ, КАРТОГРАФІЇ ТА
КАДАСТРУ**

Головне управління Держгеокадастру у Кіровоградській області

вул.АкадемікаКорольова, 26, м.Кіровоград, 25030, тел.(0522) 34-61-44, факс 34-61-39

E-mail:kirovohrad@land.gov.ua Код ЄДРПОУ 39767636

07.04.2016 11-2987/14-16-СГ **НАКАЗ**

**Про надання дозволу на
розроблення документації
із землеустрою**

Відповідно до статей 15¹, 116, 118, 121, 122 та 186 Земельного кодексу України, Положення про Головне управління Держгеокадастру у Кіровоградській області, затвердженого наказом Держгеокадастру від 03.03.2015 № 20,

НАКАЗУЮ:

1. Надати Громогласову Олександрю Сергійовичу дозвіл на розроблення проекту землеустрою щодо відведення земельної ділянки у власність із земель сільськогосподарського призначення державної власності, що перебувають в постійному користуванні СК «Іскра» розташованої на території СК «Іскра» ділянка №288 Веселівської сільської ради Кіровоградського району. Орієнтовний розмір земельної ділянки 0,1000 га, у тому числі: 0,1000 га-під багаторічними насадженнями, із цільовим призначенням – для ведення індивідуального садівництва.

2. Розроблений проект землеустрою щодо відведення земельної ділянки у власність підлягає погодженню та затвердженню відповідно до вимог чинного законодавства.

3. Керівнику управління Держгеокадастру у Кіровоградському районі при надходженні проекту землеустрою щодо відведення земельної ділянки у власність забезпечити в установленому законодавством порядку:

3.1. погодження проекту землеустрою щодо відведення земельної ділянки у власність;

3.2. реєстрацію земельної ділянки у Державному земельному кадастрі.

4. Контроль за виконанням цього наказу залишаю за собою.

В.о. начальника
Головного управління

Піньковський А.В.

Головне управління Держгеокадастру у Кіровоградській області
11-2987/14-16-СГ від 07.04.2016





ДЕРЖАВНА СЛУЖБА УКРАЇНИ З ПИТАНЬ ГЕОДЕЗІЇ, КАРТОГРАФІЇ ТА
КАДАСТРУ

Головне управління Держгеокадастру у Кіровоградській області

вул. Академіка Корольова, 26, м. Кіровоград, 25030, тел. (0522) 34-61-44, факс 34-61-39

E-mail: kirovohrad@land.gov.ua Код ЄДРПОУ 39767636

07.04.2016

11-2988/14-16-СГ

НАКАЗ

**Про надання дозволу на
розроблення документації
із землеустрою**

Відповідно до статей 15¹, 116, 118, 121, 122 та 186 Земельного кодексу України, Положення про Головне управління Держгеокадастру у Кіровоградській області, затвердженого наказом Держгеокадастру від 03.03.2015 № 20,

НАКАЗУЮ:

1. Надати Коваленку Миколі Сергійовичу дозвіл на розроблення проекту землеустрою щодо відведення земельної ділянки у власність із земель сільськогосподарського призначення державної власності, що перебувають в постійному користуванні СК «Іскра» розташованої на території СК «Іскра» ділянка №246 Веселівської сільської ради Кіровоградського району. Орієнтовний розмір земельної ділянки 0,1000 га, у тому числі: 0,1000 га-під багаторічними насадженнями, із цільовим призначенням – для ведення індивідуального садівництва.

2. Розроблений проект землеустрою щодо відведення земельної ділянки у власність підлягає погодженню та затвердженню відповідно до вимог чинного законодавства.

3. Керівнику управління Держгеокадастру у Кіровоградському районі при надходженні проекту землеустрою щодо відведення земельної ділянки у власність забезпечити в установленому законодавством порядку:

3.1. погодження проекту землеустрою щодо відведення земельної ділянки у власність;

3.2. реєстрацію земельної ділянки у Державному земельному кадастрі.

4. Контроль за виконанням цього наказу залишаю за собою.

В.о. начальника
Головного управління

Піньковський А.В.

Головне управління Держгеокадастру у Кіровоградській області
11-2988/14-16-СГ від 07.04.2016





ДЕРЖАВНА СЛУЖБА УКРАЇНИ З ПИТАНЬ ГЕОДЕЗІЇ, КАРТОГРАФІЇ ТА
КАДАСТРУ

Головне управління Держгеокадастру у Кіровоградській області

вул.Академіка Корольова, 26, м.Кіровоград, 25030, тел.(0522) 34-61-44, факс 34-61-39

E-mail:kirovohrad@land.gov.ua Код ЄДРПОУ 39767636

07.04.2016 11-2989/14-16-СГ **НАКАЗ**

**Про надання дозволу на
розроблення документації
із землеустрою**

Відповідно до статей 15¹, 116, 118, 121, 122 та 186 Земельного кодексу України, Положення про Головне управління Держгеокадастру у Кіровоградській області, затвердженого наказом Держгеокадастру від 03.03.2015 № 20,

НАКАЗУЮ:

1. Надати Пташенчуку Олексію Миколайовичу дозвіл на розроблення проекту землеустрою щодо відведення земельної ділянки у власність із земель сільськогосподарського призначення державної власності, що перебувають в постійному користуванні СК «Іскра» розташованої на території СК «Іскра» ділянка №131 Веселівської сільської ради Кіровоградського району. Орієнтовний розмір земельної ділянки 0,1000 га, у тому числі: 0,1000 га-під багаторічними насадженнями, із цільовим призначенням – для ведення індивідуального садівництва.

2. Розроблений проект землеустрою щодо відведення земельної ділянки у власність підлягає погодженню та затвердженню відповідно до вимог чинного законодавства.

3. Керівнику управління Держгеокадастру у Кіровоградському районі при надходженні проекту землеустрою щодо відведення земельної ділянки у власність забезпечити в установленому законодавством порядку:

3.1. погодження проекту землеустрою щодо відведення земельної ділянки у власність;

3.2. реєстрацію земельної ділянки у Державному земельному кадастрі.

4. Контроль за виконанням цього наказу залишаю за собою.

В.о. начальника
Головного управління

Пінковський А.В.

Головне управління Держгеокадастру у Кіровоградській області

11-2989/14-16-СГ від 07.04.2016





ДЕРЖАВНА СЛУЖБА УКРАЇНИ З ПИТАНЬ ГЕОДЕЗІЇ, КАРТОГРАФІЇ ТА
КАДАСТРУ

Головне управління Держгеокадастру у Кіровоградській області

вул.Академіка Корольова, 26, м.Кіровоград, 25030, тел.(0522) 34-61-44, факс 34-61-39

E-mail:kirovohrad@land.gov.ua Код ЄДРПОУ 39767636

07.04.2016 11-2990/14-16-СГ **НАКАЗ**

**Про надання дозволу на
розроблення документації
із землеустрою**

Відповідно до статей 15¹, 116, 118, 121, 122 та 186 Земельного кодексу України, Положення про Головне управління Держгеокадастру у Кіровоградській області, затвердженого наказом Держгеокадастру від 03.03.2015 № 20,

НАКАЗУЮ:

1. Надати Телефусу Олександрю Васильовичу дозвіл на розроблення проекту землеустрою щодо відведення земельної ділянки у власність із земель сільськогосподарського призначення державної власності, що перебувають в постійному користуванні СК «Іскра» розташованої на території СК «Іскра» ділянка №52 Веселівської сільської ради Кіровоградського району. Орієнтовний розмір земельної ділянки 0,1000 га, у тому числі: 0,1000 га-під багаторічними насадженнями, із цільовим призначенням – для ведення індивідуального садівництва.

2. Розроблений проект землеустрою щодо відведення земельної ділянки у власність підлягає погодженню та затвердженню відповідно до вимог чинного законодавства.

3. Керівнику управління Держгеокадастру у Кіровоградському районі при надходженні проекту землеустрою щодо відведення земельної ділянки у власність забезпечити в установленому законодавством порядку:

3.1. погодження проекту землеустрою щодо відведення земельної ділянки у власність;


3.2. реєстрацію земельної ділянки у Державному земельному кадастрі.

4. Контроль за виконанням цього наказу залишаю за собою.

В.о. начальника
Головного управління

Піньковський А.В.

Головне управління Держгеокадастру у Кіровоградській області
11-2990/14-16-СГ від 07.04.2016





ДЕРЖАВНА СЛУЖБА УКРАЇНИ З ПИТАНЬ ГЕОДЕЗІЇ, КАРТОГРАФІЇ ТА
КАДАСТРУ

Головне управління Держгеокадастру у Кіровоградській області

вул. Академіка Корольова, 26, м. Кіровоград, 25030, тел. (0522) 34-61-44, факс 34-61-39

E-mail: kirovohrad@land.gov.ua Код ЄДРПОУ 39767636

07.04.2016 11-2991/14-16-СГ НАКАЗ

**Про затвердження документації
із землеустрою та надання
земельної ділянки у власність
без зміни цільового призначення**

Відповідно до статей 15¹, 20, 116, 118, 121, 122 Земельного кодексу України, Положення про Головне управління Держгеокадастру у Кіровоградській області, затвердженого наказом Держгеокадастру від 03.03.2015 № 20.

НАКАЗУЮ:

1. Затвердити проект землеустрою щодо відведення земельної ділянки у власність для ведення особистого селянського господарства, розташовану на території Світловодського району Павлівської сільської ради.

2. Надати Немазаному Ігорю Олексійовичу у власність земельну ділянку площею 2,0000 га, в тому числі: 2,0000 га - рілля, (кадастровий номер 3525286900:02:000:5298) із земель сільськогосподарського призначення державної власності, що перебувають у запасі, без зміни цільового призначення для ведення особистого селянського господарства, розташовану на території Світловодського району Павлівської сільської ради.

3. Право власності на земельну ділянку (кадастровий номер 3525286900:02:000:5298) виникає з моменту державної реєстрації цього права та оформлюється відповідно до Закону України "Про державну реєстрацію речових прав на нерухоме майно та їх обтяжень".

4. Контроль за виконанням цього наказу залишаю за собою.

В.о. начальника
Головного управління

Пінчовський А.В.

Головне управління Держгеокадастру у Кіровоградській області
11-2991/14-16-СГ від 07.04.2016





ДЕРЖАВНА СЛУЖБА УКРАЇНИ З ПИТАНЬ ГЕОДЕЗІЇ, КАРТОГРАФІЇ ТА
КАДАСТРУ

Головне управління Держгеокадастру у Кіровоградській області

вул. Академіка Корольова, 26, м. Кіровоград, 25030, тел. (0522) 34-61-44, факс 34-61-39

E-mail: kirovohrad@land.gov.ua Код ЄДРПОУ 39767636

07.04.2016 11-2992/14-16-СГ **НАКАЗ**

**Про надання дозволу на
розроблення документації
із землеустрою**

Відповідно до статей 15¹, 116, 118, 121, 122 та 186 Земельного кодексу України, Положення про Головне управління Держгеокадастру у Кіровоградській області, затвердженого наказом Держгеокадастру від 03.03.2015 № 20,

НАКАЗУЮ:

1. Надати Ткачу Юрію Олексійовичу дозвіл на розроблення проекту землеустрою щодо відведення земельної ділянки у власність із земель сільськогосподарського призначення державної власності, що перебувають в постійному користуванні СК «Іскра» розташованої на території СК «Іскра» ділянка №298 Веселівської сільської ради Кіровоградського району. Орієнтовний розмір земельної ділянки 0,1000 га, у тому числі: 0,1000 га-під багаторічними насадженнями, із цільовим призначенням – для ведення індивідуального садівництва.

2. Розроблений проект землеустрою щодо відведення земельної ділянки у власність підлягає погодженню та затвердженню відповідно до вимог чинного законодавства.

3. Керівнику управління Держгеокадастру у Кіровоградському районі при надходженні проекту землеустрою щодо відведення земельної ділянки у власність забезпечити в установленому законодавством порядку:

3.1. погодження проекту землеустрою щодо відведення земельної ділянки у власність;

3.2. реєстрацію земельної ділянки у Державному земельному кадастрі.

4. Контроль за виконанням цього наказу залишаю за собою.

В.о. начальника
Головного управління

Піньковський А.В.

Головне управління Держгеокадастру у Кіровоградській області
11-2992/14-16-СГ від 07.04.2016





ДЕРЖАВНА СЛУЖБА УКРАЇНИ З ПИТАНЬ ГЕОДЕЗІЇ, КАРТОГРАФІЇ ТА
КАДАСТРУ

Головне управління Держгеокадастру у Кіровоградській області

вул. Академіка Корольова, 26, м. Кіровоград, 25030, тел. (0522) 34-61-44, факс 34-61-39

E-mail: kirovohrad@land.gov.ua Код ЄДРПОУ 39767636

07.04.2016 11-2993/14-16-НАКАЗ

**Про затвердження документації
із землеустрою та надання
земельної ділянки у власність
без зміни цільового призначення**

Відповідно до статей 15¹, 20, 116, 118, 121 та 122 Земельного кодексу України, Положення про Головне управління Держгеокадастру у Кіровоградській області, затвердженого наказом Держгеокадастру від 03.03.2015 № 20,

НАКАЗУЮ:

1. Затвердити проект землеустрою щодо відведення земельної ділянки у власність для ведення особистого селянського господарства на території Дмитрівської сільської ради Знам'янського району Кіровоградської області.

2. Надати Зіноватному Олександровичу у власність земельну ділянку площею 2,0000 га, в тому числі: рілля площею 2,0000 га (кадастровий номер 3522281500:02:002:5076) із земель сільськогосподарського призначення державної власності, що перебувають у запасі без зміни цільового призначення для ведення особистого селянського господарства, розташовану на території Дмитрівської сільської ради Знам'янського району Кіровоградської області.

3. Право власності на земельну ділянку (кадастровий номер 3522281500:02:002:5076) виникає з моменту державної реєстрації цього права та оформлюється відповідно до Закону України "Про державну реєстрацію речових прав на нерухоме майно та їх обтяжень".

4. Контроль за виконанням цього наказу залишаю за собою.

В.о. начальника
Головного управління

Піньковський А.В.





ДЕРЖАВНА СЛУЖБА УКРАЇНИ З ПИТАНЬ ГЕОДЕЗІЇ, КАРТОГРАФІЇ ТА
КАДАСТРУ

Головне управління Держгеокадастру у Кіровоградській області

вул. Академіка Корольова, 26, м. Кіровоград, 25030, тел. (0522) 34-61-44, факс 34-61-39

E-mail: kirovohrad@land.gov.ua Код ЄДРПОУ 39767636

07.04.2016 11-2994/14-16-СГ
НАКАЗ

**Про затвердження документації
із землеустрою та надання
земельної ділянки у власність
без зміни цільового призначення**

Відповідно до статей 15¹, 20, 116, 118, 121 та 122 Земельного кодексу України, Положення про Головне управління Держгеокадастру у Кіровоградській області, затвердженого наказом Держгеокадастру від 03.03.2015 № 20,

НАКАЗУЮ:

1. Затвердити проект землеустрою щодо відведення земельної ділянки у власність для ведення особистого селянського господарства на території Михайлівської сільської ради Олександрівського району Кіровоградської області.

2. Надати Своробі Анатолію Миколайовичу у власність земельну ділянку площею 2,0000 га, в тому числі: рілля площею 2,0000 га (кадастровий номер 3520584500:02:000:5060) із земель сільськогосподарського призначення державної власності, що перебувають у резерві без зміни цільового призначення для ведення особистого селянського господарства, розташовану на території Михайлівської сільської ради Олександрівського району Кіровоградської області.

3. Право власності на земельну ділянку (кадастровий номер 3520584500:02:000:5060) виникає з моменту державної реєстрації цього права та оформлюється відповідно до Закону України "Про державну реєстрацію речових прав на нерухоме майно та їх обтяжень".

4. Контроль за виконанням цього наказу залишаю за собою.

В.о. начальника
Головного управління

Піньковський А.В.

Головне управління Держгеокадастру у Кіровоградській області
11-2994/14-16-СГ від 07.04.2016





ДЕРЖАВНА СЛУЖБА УКРАЇНИ З ПИТАНЬ ГЕОДЕЗІЇ, КАРТОГРАФІЇ ТА
КАДАСТРУ

Головне управління Держгеокадастру у Кіровоградській області

вул.Академіка Корольова, 26, м.Кіровоград, 25030, тел.(0522) 34-61-44, факс 34-61-39

E-mail:kirovohrad@land.gov.ua Код ЄДРПОУ 39767636

07.04.2016 11-2995/14-16-**НАКАЗ**

**Про затвердження документації
із землеустрою та надання
земельної ділянки вв оренду
без зміни цільового призначення**

Відповідно до статей 15¹, 20, 122, 123, 207 та 208 Земельного кодексу України, Положення про Головне управління Держгеокадастру у Кіровоградській області, затвердженого наказом Держгеокадастру від 03.03.2015 року № 20,

НАКАЗУЮ:

1. Затвердити проект землеустрою щодо відведення земельної ділянки в оренду для ведення товарного сільськогосподарського виробництва на території Марківської сільської ради Добровеличківського району.

2. Надати Бабчук Ользі Миколаївні в оренду терміном на 7 (сім) років земельну ділянку площею 0,1268 га, в тому числі: 0,1268 га - під господарськими будівлями та дворами, (кадастровий номер 3521783500:02:000:0888) із земель сільськогосподарського призначення державної власності, що перебувають в запасі без зміни цільового призначення для ведення товарного сільськогосподарського виробництва, розташовану на території Марківської сільської ради Добровеличківського району.

3. Встановити річний розмір орендної плати за користування земельною ділянкою на правах оренди в розмірі 8 (вісім) відсотків від нормативної грошової оцінки.


4. Доручити керівнику Відділу Держгеокадастру у Добровеличківському районі укласти договір оренди земельної ділянки та забезпечити державну реєстрацію права власності у Державному реєстрі речових прав та укласти договір оренди земельної ділянки від імені Головного управління Держгеокадастру у Кіровоградській області.



5. Право користування земельною ділянкою (кадастровий номер 3521783500:02:000:0888) виникає з моменту державної реєстрації цього права та оформлюється відповідно до Закону України "Про державну реєстрацію речових прав на нерухоме майно та їх обтяжень".

6. Контроль за виконанням цього наказу залишаю за собою.

В.о. начальника
Головного управління



Піньковський А.В.





ДЕРЖАВНА СЛУЖБА УКРАЇНИ З ПИТАНЬ ГЕОДЕЗІЇ, КАРТОГРАФІЇ ТА
КАДАСТРУ

Головне управління Держгеокадастру у Кіровоградській області

вул. Академіка Корольова, 26, м. Кіровоград, 25030, тел. (0522) 34-61-44, факс 34-61-39

E-mail: kirovohrad@land.gov.ua Код ЄДРПОУ 39767636

07.04.2016 11-2996/14-16-СГ **НАКАЗ**

**Про затвердження документації
із землеустрою та надання
земельної ділянки у власність
без зміни цільового призначення**

Відповідно до статей 15¹, 20, 116, 118, 121 та 122 Земельного кодексу України, Положення про Головне управління Держгеокадастру у Кіровоградській області, затвердженого наказом Держгеокадастру від 03.03.2015 № 20,

НАКАЗУЮ:

1. Затвердити проект землеустрою щодо відведення земельної ділянки у власність для ведення особистого селянського господарства на території Вищеверещаківської сільської ради Олександрівського району Кіровоградської області.

2. Надати Стаднику Віталію Юрійовичу у власність земельну ділянку площею 1,9825 га, в тому числі: рілля площею 1,9825 га (кадастровий номер 3520582000:02:000:5057) із земель сільськогосподарського призначення державної власності, що перебувають у резерві без зміни цільового призначення для ведення особистого селянського господарства, розташовану на території Вищеверещаківської сільської ради Олександрівського району Кіровоградської області.

3. Право власності на земельну ділянку (кадастровий номер 3520582000:02:000:5057) виникає з моменту державної реєстрації цього права та оформлюється відповідно до Закону України "Про державну реєстрацію речових прав на нерухоме майно та їх обтяжень".

4. Контроль за виконанням цього наказу залишаю за собою.

В.о. начальника
Головного управління

Піньковський А.В.

Головне управління Держгеокадастру у Кіровоградській області
11-2996/14-16-СГ від 07.04.2016





ДЕРЖАВНА СЛУЖБА УКРАЇНИ З ПИТАНЬ ГЕОДЕЗІЇ, КАРТОГРАФІЇ ТА
КАДАСТРУ

Головне управління Держгеокадастру у Кіровоградській області

вул. Академіка Корольова, 26, м. Кіровоград, 25030, тел. (0522) 34-61-44, факс 34-61-39

E-mail: kirovohrad@land.gov.ua Код ЄДРПОУ 39767636

07.04.2016 11-2997/14-16-СГ НАКАЗ

**Про затвердження документації
із землеустрою та надання
земельної ділянки у власність
без зміни цільового призначення**

Відповідно до статей 15¹, 20, 116, 118, 121 та 122 Земельного кодексу України, Положення про Головне управління Держгеокадастру у Кіровоградській області, затвердженого наказом Держгеокадастру від 03.03.2015 № 20,

НАКАЗУЮ:

1. Затвердити проект землеустрою щодо відведення земельної ділянки у власність для ведення особистого селянського господарства на території Піщаноблідської сільської ради Добровеличківського району Кіровоградської області.

2. Надати Гаїні Дмитру Анатолійовичу у власність земельну ділянку площею 1,1291 га, в тому числі: рілля площею 1,1291 га (кадастровий номер 3521785300:02:002:5713) із земель сільськогосподарського призначення державної власності, що перебувають у запасі без зміни цільового призначення для ведення особистого селянського господарства, розташовану на території Піщаноблідської сільської ради Добровеличківського району Кіровоградської області.

3. Право власності на земельну ділянку (кадастровий номер 3521785300:02:002:5713) виникає з моменту державної реєстрації цього права та оформлюється відповідно до Закону України "Про державну реєстрацію речових прав на нерухоме майно та їх обтяжень".

4. Контроль за виконанням цього наказу залишаю за собою.

В.о. начальника
Головного управління

Піньковський А.В.

Головне управління Держгеокадастру у Кіровоградській області
11-2997/14-16-СГ від 07.04.2016





ДЕРЖАВНА СЛУЖБА УКРАЇНИ З ПИТАНЬ ГЕОДЕЗІЇ, КАРТОГРАФІЇ ТА
КАДАСТРУ

Головне управління Держгеокадастру у Кіровоградській області

вул. Академіка Корольова, 26, м. Кіровоград, 25030, тел. (0522) 34-61-44, факс 34-61-39

E-mail: kirovohrad@land.gov.ua Код ЄДРПОУ 39767636

07.04.2016 11-2998/14-16-НАКАЗ

**Про затвердження документації
із землеустрою та надання
земельної ділянки у власність
без зміни цільового призначення**

Відповідно до статей 15¹, 20, 116, 118, 121 та 122 Земельного кодексу України, Положення про Головне управління Держгеокадастру у Кіровоградській області, затвердженого наказом Держгеокадастру від 03.03.2015 № 20,

НАКАЗУЮ:

1. Затвердити проект землеустрою щодо відведення земельної ділянки у власність для ведення особистого селянського господарства на території Глинянської сільської ради Добровеличківського району Кіровоградської області.

2. Надати Фрунзе Руслану Савелійовичу у власність земельну ділянку площею 1,5000 га, в тому числі: рілля площею 1,5000 га (кадастровий номер 3521781200:02:000:5555) із земель сільськогосподарського призначення державної власності, що перебувають у запасі без зміни цільового призначення для ведення особистого селянського господарства, розташовану на території Глинянської сільської ради Добровеличківського району Кіровоградської області.

3. Право власності на земельну ділянку (кадастровий номер 3521781200:02:000:5555) виникає з моменту державної реєстрації цього права та оформлюється відповідно до Закону України "Про державну реєстрацію речових прав на нерухоме майно та їх обтяжень".

4. Контроль за виконанням цього наказу залишаю за собою.

В.о. начальника
Головного управління

Піньковський А.В.

Головне управління Держгеокадастру у Кіровоградській області
11-2998/14-16-СГ від 07.04.2016





ДЕРЖАВНА СЛУЖБА УКРАЇНИ З ПИТАНЬ ГЕОДЕЗІЇ, КАРТОГРАФІЇ ТА
КАДАСТРУ

Головне управління Держгеокадастру у Кіровоградській області

вул.АкадемікаКорольова, 26, м.Кіровоград, 25030, тел.(0522) 34-61-44, факс 34-61-39
E-mail:kirovohrad@land.gov.uaКодЄДРПОУ 39767636

07.04.2016 11-2999/14-16-**НАКАЗ**

**Про надання дозволу на
розроблення документації
із землеустрою**

Відповідно до статей 15¹, 116, 118, 121, 122 та 186 Земельного кодексу України, Положення про Головне управління Держгеокадастру у Кіровоградській області, затвердженого наказом Держгеокадастру від 03.03.2015 № 20,

НАКАЗУЮ:

1. Надати гр. Кійку Ігорю Дмитровичу дозвіл на розроблення проекту землеустрою щодо відведення земельної ділянки у власність із земель сільськогосподарського призначення державної власності, що перебувають у запасі, розташованої на території Павлівської сільської ради, Світловодського району, Кіровоградської області. Орієнтовний розмір земельної ділянки 0,0600 га, в тому числі: 0,0600 га – під багаторічними насадженнями, із цільовим призначенням – для ведення індивідуального садівництва.

2. Розроблений проект землеустрою щодо відведення земельної ділянки у власність підлягає погодженню та затвердженню відповідно до вимог чинного законодавства.

3. Керівнику управління Держгеокадастру у Світловодському районі при надходженні проекту землеустрою щодо відведення земельної ділянки у власність забезпечити в установленому законодавством порядку:

3.1. погодження проекту землеустрою щодо відведення земельної ділянки у власність;

3.2. реєстрацію земельної ділянки у Державному земельному кадастрі.

4. Контроль за виконанням цього наказу залишаю за собою.

В.о. начальника
Головного управління

Піньковський А.В.





ДЕРЖАВНА СЛУЖБА УКРАЇНИ З ПИТАНЬ ГЕОДЕЗІЇ, КАРТОГРАФІЇ ТА
КАДАСТРУ

Головне управління Держгеокадастру у Кіровоградській області

вул. Академіка Корольова, 26, м. Кіровоград, 25030, тел. (0522) 34-61-44, факс 34-61-39

E-mail: kirovohrad@land.gov.ua Код ЄДРПОУ 39767636

07.04.2016 11-3000/14-16-СГ НАКАЗ

**Про затвердження документації
із землеустрою та надання
земельної ділянки у власність
без зміни цільового призначення**

Відповідно до статей 15¹, 20, 116, 118, 121 та 122 Земельного кодексу України, Положення про Головне управління Держгеокадастру у Кіровоградській області, затвердженого наказом Держгеокадастру від 03.03.2015 № 20,

НАКАЗУЮ:

1. Затвердити проект землеустрою щодо відведення земельної ділянки у власність для ведення особистого селянського господарства на території Луганської сільської ради Петрівського району Кіровоградської області.

2. Надати Білець Петру Петровичу у власність земельну ділянку площею 1,9300 га, в тому числі: рілля площею 1,9300 га (кадастровий номер 3524983100:02:000:5440) із земель сільськогосподарського призначення державної власності, що перебувають у запасі без зміни цільового призначення для ведення особистого селянського господарства, розташовану на території Луганської сільської ради Петрівського району Кіровоградської області.

3. Право власності на земельну ділянку (кадастровий номер 3524983100:02:000:5440) виникає з моменту державної реєстрації цього права та оформлюється відповідно до Закону України "Про державну реєстрацію речових прав на нерухоме майно та їх обтяжень".

4. Контроль за виконанням цього наказу залишаю за собою.

В.о. начальника
Головного управління

Піньковський А.В.





ДЕРЖАВНА СЛУЖБА УКРАЇНИ З ПИТАНЬ ГЕОДЕЗІЇ, КАРТОГРАФІЇ ТА
КАДАСТРУ

Головне управління Держгеокадастру у Кіровоградській області

вул.АкадемікаКорольова, 26, м.Кіровоград, 25030, тел.(0522) 34-61-44, факс 34-61-39

E-mail: kirovohrad@land.gov.ua Код ЄДРПОУ 39767636

07.04.2016 11-3001/14-16-СГ НАКАЗ

**Про надання дозволу на
розроблення документації
із землеустрою**

Відповідно до статей 15¹, 116, 118, 121, 122 та 186 Земельного кодексу України, Положення про Головне управління Держгеокадастру у Кіровоградській області, затвердженого наказом Держгеокадастру від 03.03.2015 № 20,

НАКАЗУЮ:

1. Надати гр. Лінник Любові Геннадіївні дозвіл на розроблення проекту землеустрою щодо відведення земельної ділянки у власність із земель сільськогосподарського призначення державної власності, що перебувають у запасі, розташованої на території Братолюбівської сільської ради, Добровеличківського району, Кіровоградської області. Орієнтовний розмір земельної ділянки 2,0000 га, в тому числі: 2,0000 га – рілля, із цільовим призначенням – для ведення особистого селянського господарства.

2. Розроблений проект землеустрою щодо відведення земельної ділянки у власність підлягає погодженню та затвердженню відповідно до вимог чинного законодавства.

3. Керівнику відділу Держгеокадастру у Добровеличківському районі при надходженні проекту землеустрою щодо відведення земельної ділянки у власність забезпечити в установленому законодавством порядку:

3.1. погодження проекту землеустрою щодо відведення земельної ділянки у власність;

3.2. реєстрацію земельної ділянки у Державному земельному кадастрі.

4. Контроль за виконанням цього наказу залишаю за собою.

В.о. начальника Головного управління

Пінчовський А.В.





ДЕРЖАВНА СЛУЖБА УКРАЇНИ З ПИТАНЬ ГЕОДЕЗІЇ, КАРТОГРАФІЇ ТА
КАДАСТРУ

Головне управління Держгеокадастру у Кіровоградській області

вул. Академіка Корольова, 26, м. Кіровоград, 25030, тел. (0522) 34-61-44, факс 34-61-39

E-mail: kirovohrad@land.gov.ua Код ЄДРПОУ 39767636

07.04.2016 11-3002/14-16-**НАКАЗ**

**Про надання дозволу на
розроблення документації
із землеустрою**

Відповідно до статей 15¹, 116, 118, 121, 122 та 186 Земельного кодексу України, Положення про Головне управління Держгеокадастру у Кіровоградській області, затвердженого наказом Держгеокадастру від 03.03.2015 № 20,

НАКАЗУЮ:

1. Надати Ковальчуку Віталію Миколайовичу дозвіл на розроблення проекту землеустрою щодо відведення земельної ділянки у власність із земель сільськогосподарського призначення державної власності, що перебувають у запасі розташованої на території Кіровоградського району Аджамської сільської ради. Орієнтовний розмір земельної ділянки 1,5000 га, у тому числі: 1,5000 гa-рільля, із цільовим призначенням – для ведення особистого селянського господарства.

2. Розроблений проект землеустрою щодо відведення земельної ділянки у власність підлягає погодженню та затвердженню відповідно до вимог чинного законодавства.

3. Керівнику управління Держгеокадастру у Кіровоградському районі при надходженні проекту землеустрою щодо відведення земельної ділянки у власність забезпечити в установленому законодавством порядку:

3.1. погодження проекту землеустрою щодо відведення земельної ділянки у власність;

3.2. реєстрацію земельної ділянки у Державному земельному кадастрі.

4. Контроль за виконанням цього наказу залишаю за собою.

В.о. начальника
Головного управління

Піньковський А.В.

Головне управління Держгеокадастру у Кіровоградській області
11-3002/14-16-СГ від 07.04.2016





ДЕРЖАВНА СЛУЖБА УКРАЇНИ З ПИТАНЬ ГЕОДЕЗІЇ, КАРТОГРАФІЇ ТА
КАДАСТРУ

Головне управління Держгеокадастру у Кіровоградській області

вул.АкадемікаКорольова, 26, м.Кіровоград, 25030, тел.(0522) 34-61-44, факс 34-61-39

E-mail:kirovohrad@land.gov.uaКодЄДРПОУ 39767636

07.04.2016 11-3003/14-16-**НАКАЗ**

**Про надання дозволу на
розроблення документації
із землеустрою**

Відповідно до статей 15¹, 116, 118, 121, 122 та 186 Земельного кодексу України, Положення про Головне управління Держгеокадастру у Кіровоградській області, затвердженого наказом Держгеокадастру від 03.03.2015 № 20,

НАКАЗУЮ:

1. Надати Литовці Вадиму Олександровичу дозвіл на розроблення проекту землеустрою щодо відведення земельної ділянки у власність із земель сільськогосподарського призначення державної власності, що перебувають у запасі, розташованої на території Кіровоградського району Аджамської сільської ради. Орієнтовний розмір земельної ділянки 1,5000 га - ріллі, із цільовим призначенням – для ведення особистого селянського господарства.

2. Розроблений проект землеустрою щодо відведення земельної ділянки у власність підлягає погодженню та затвердженню відповідно до вимог чинного законодавства.

3. Керівнику управління Держгеокадастру у Кіровоградському районі при надходженні проекту землеустрою щодо відведення земельної ділянки у власність забезпечити в установленому законодавством порядку:

3.1. погодження проекту землеустрою щодо відведення земельної ділянки у власність;

3.2. реєстрацію земельної ділянки у Державному земельному кадастрі.

4. Контроль за виконанням цього наказу залишаю за собою.

В.о. начальника
Головного управління

Вінчовський А.В.

Головне управління Держгеокадастру у Кіровоградській області
11-3003/14-16-СГ від 07.04.2016





ДЕРЖАВНА СЛУЖБА УКРАЇНИ З ПИТАНЬ ГЕОДЕЗІЇ, КАРТОГРАФІЇ ТА
КАДАСТРУ

Головне управління Держгеокадастру у Кіровоградській області

вул. Академіка Корольова, 26, м. Кіровоград, 25030, тел. (0522) 34-61-44, факс 34-61-39

E-mail: kirovohrad@land.gov.ua Код ЄДРПОУ 39767636

07.04.2016 11-3004/14-16-СГ НАКАЗ

**Про надання дозволу на
розроблення документації
із землеустрою**

Відповідно до статей 15¹, 116, 118, 121, 122 та 186 Земельного кодексу України, Положення про Головне управління Держгеокадастру у Кіровоградській області, затвердженого наказом Держгеокадастру від 03.03.2015 № 20,

НАКАЗУЮ:

1. Надати гр. Терещенку Максиму Миколайовичу дозвіл на розроблення проекту землеустрою щодо відведення земельної ділянки у власність із земель сільськогосподарського призначення державної власності, що перебувають у запасі, розташованої на території Первозванівської сільської ради, Кіровоградського району, Кіровоградської області. Орієнтовний розмір земельної ділянки 0,0996 га, в тому числі: 0,0996 га – рілля, із цільовим призначенням – для індивідуального садівництва.

2. Розроблений проект землеустрою щодо відведення земельної ділянки у власність підлягає погодженню та затвердженню відповідно до вимог чинного законодавства.

3. Керівнику управління Держгеокадастру у Кіровоградському районі при надходженні проекту землеустрою щодо відведення земельної ділянки у власність забезпечити в установленому законодавством порядку:

3.1. погодження проекту землеустрою щодо відведення земельної ділянки у власність;

3.2. реєстрацію земельної ділянки у Державному земельному кадастрі.

4. Контроль за виконанням цього наказу залишаю за собою.

В.о. начальника Головного управління

Піньковський А.В.





ДЕРЖАВНА СЛУЖБА УКРАЇНИ З ПИТАНЬ ГЕОДЕЗІЇ, КАРТОГРАФІЇ ТА
КАДАСТРУ

Головне управління Держгеокадастру у Кіровоградській області

вул. Академіка Корольова, 26, м. Кіровоград, 25030, тел. (0522) 34-61-44, факс 34-61-39

E-mail: kirovohrad@land.gov.ua Код ЄДРПОУ 39767636

07.04.2016 11-3005/14-16-СГ **НАКАЗ**

**Про надання дозволу на
розроблення документації
із землеустрою**

Відповідно до статей 15¹, 116, 118, 121, 122 та 186 Земельного кодексу України, Положення про Головне управління Держгеокадастру у Кіровоградській області, затвердженого наказом Держгеокадастру від 03.03.2015 № 20,

НАКАЗУЮ:

1. Надати Армашу Василю Івановичу дозвіл на розроблення проекту землеустрою щодо відведення земельної ділянки у власність із земель сільськогосподарського призначення державної власності, що перебувають у запасі розташовані на території Кіровоградського району Червоноярської сільської ради. Орієнтовний розмір земельної ділянки 2,0000 га, у тому числі: 2,0000 га-пасовища, із цільовим призначенням – для ведення особистого селянського господарства.


2. Розроблений проект землеустрою щодо відведення земельної ділянки у власність підлягає погодженню та затвердженню відповідно до вимог чинного законодавства.

3. Керівнику управління Держгеокадастру у Кіровоградському районі при надходженні проекту землеустрою щодо відведення земельної ділянки у власність забезпечити в установленому законодавством порядку:


3.1. погодження проекту землеустрою щодо відведення земельної ділянки у власність;

3.2. реєстрацію земельної ділянки у Державному земельному кадастрі.

4. Контроль за виконанням цього наказу залишаю за собою.

В.о. начальника Головного управління  Рінковський А.В.

Головне управління Держгеокадастру у Кіровоградській області
11-3005/14-16-СГ від 07.04.2016





ДЕРЖАВНА СЛУЖБА УКРАЇНИ З ПИТАНЬ ГЕОДЕЗІЇ, КАРТОГРАФІЇ ТА
КАДАСТРУ

Головне управління Держгеокадастру у Кіровоградській області

вул. Академіка Корольова, 26, м. Кіровоград, 25030, тел. (0522) 34-61-44, факс 34-61-39

E-mail: kirovohrad@land.gov.ua Код ЄДРПОУ 39767636

07.04.2016 11-3006/14-16-СГ
НАКАЗ


**Про надання дозволу на
розроблення документації
із землеустрою**

Відповідно до статей 15¹, 116, 118, 121, 122 та 186 Земельного кодексу України, Положення про Головне управління Держгеокадастру у Кіровоградській області, затвердженого наказом Держгеокадастру від 03.03.2015 № 20.

НАКАЗУЮ:

1. Надати Городецькому Василю Петровичу дозвіл на розроблення проекту землеустрою щодо відведення земельної ділянки у власність із земель сільськогосподарського призначення державної власності, що перебувають у резерві, розташованої на території Кіровоградського району Червоноярської сільської ради. Орієнтовний розмір земельної ділянки 1,9570 га, у тому числі: 1,9570 га – рілля, із цільовим призначенням – для ведення особистого селянського господарства
2. Розроблений проект землеустрою щодо відведення земельної ділянки у власність підлягає погодженню та затвердженню відповідно до вимог чинного законодавства.
3. Керівнику управління Держгеокадастру в Кіровоградському районі при надходженні проекту землеустрою щодо відведення земельної ділянки у власність забезпечити в установленому законодавством порядку:
 - 3.1. погодження проекту землеустрою щодо відведення земельної ділянки у власність;
 - 3.2. реєстрацію земельної ділянки у Державному земельному кадастрі.
4. Контроль за виконанням цього наказу залишаю за собою.

В.о. начальника
Головного управління


Піньковський А.В.

Головне управління Держгеокадастру у Кіровоградській області
11-3006/14-16-СГ від 07.04.2016





ДЕРЖАВНА СЛУЖБА УКРАЇНИ З ПИТАНЬ ГЕОДЕЗІЇ, КАРТОГРАФІЇ ТА
КАДАСТРУ

Головне управління Держгеокадастру у Кіровоградській області

вул. Академіка Корольова, 26, м. Кіровоград, 25030, тел. (0522) 34-61-44, факс 34-61-39

E-mail: kirovohrad@land.gov.ua Код ЄДРПОУ 39767636

07.04.2016 11-3007/14-1 **НАКАЗ**

**Про надання дозволу на
розроблення документації
із землеустрою**

Відповідно до статей 15¹, 116, 118, 121 та 122 Земельного кодексу України, Положення про Головне управління Держгеокадастру у Кіровоградській області, затвердженого наказом Держгеокадастру від 03.03.2015 № 20,

НАКАЗУЮ:

1. Надати Городецькому Віктору Петровичу дозвіл на розроблення проекту землеустрою щодо відведення земельної ділянки у власність із земель сільськогосподарського призначення державної власності, що перебувають у резерві, розташованої на території Червоноярської сільської ради Кіровоградського району Кіровоградської області. Орієнтовний розмір земельної ділянки 2,0000 га, в тому числі: 2,0000 га ріллі, із цільовим призначенням – для ведення особистого селянського господарства.

2. Розроблений проект землеустрою щодо відведення земельної ділянки у власність підлягає погодженню та затвердженню відповідно до вимог чинного законодавства.

3. Керівнику управління Держгеокадастру у Кіровоградському районі при надходженні проекту землеустрою щодо відведення земельної ділянки у власність забезпечити в установленому законодавством порядку:

3.1. погодження проекту землеустрою щодо відведення земельної ділянки у власність;

3.2. реєстрацію земельної ділянки у Державному земельному кадастрі.

4. Контроль за виконанням цього наказу залишаю за собою.

В.о. начальника
Головного управління

Піньковський А.В.

Головне управління Держгеокадастру у Кіровоградській області
11-3007/14-16-СГ від 07.04.2016





ДЕРЖАВНА СЛУЖБА УКРАЇНИ З ПИТАНЬ ГЕОДЕЗІЇ, КАРТОГРАФІЇ ТА
КАДАСТРУ

Головне управління Держгеокадастру у Кіровоградській області

вул.АкадемікаКорольова, 26, м.Кіровоград, 25030, тел.(0522) 34-61-44, факс 34-61-39

E-mail:kirovohrad@land.gov.uaКодЄДРПОУ 39767636

07.04.2016 11-3008/14-16-16 **НАКАЗ**

**Про надання дозволу на
розроблення документації
із землеустрою**

Відповідно до статей 15¹, 116, 118, 121, 122 та 186 Земельного кодексу України, Положення про Головне управління Держгеокадастру у Кіровоградській області, затвердженого наказом Держгеокадастру від 03.03.2015 № 20,

НАКАЗУЮ:

1. Надати Котану Івану Васильовичу дозвіл на розроблення проекту землеустрою щодо відведення земельної ділянки у власність із земель сільськогосподарського призначення державної власності, що перебувають у запасі, розташованої на території Оситнязької сільської ради Кіровоградського району Кіровоградської області. Орієнтовний розмір земельної ділянки 2,0000 га - пасовищ, із цільовим призначенням – для ведення особистого селянського господарства.

2. Розроблений проект землеустрою щодо відведення земельної ділянки у власність підлягає погодженню та затвердженню відповідно до вимог чинного законодавства.

3. Керівнику управління Держгеокадастру у Кіровоградському районі при надходженні проекту землеустрою щодо відведення земельної ділянки у власність забезпечити в установленому законодавством порядку:

3.1. погодження проекту землеустрою щодо відведення земельної ділянки у власність;

3.2. реєстрацію земельної ділянки у Державному земельному кадастрі.

4. Контроль за виконанням цього наказу залишаю за собою.

В.о. начальника
Головного управління

Піньковський А.В.

Головне управління Держгеокадастру у Кіровоградській області
11-3008/14-16-СГ від 07.04.2016





ДЕРЖАВНА СЛУЖБА УКРАЇНИ З ПИТАНЬ ГЕОДЕЗІЇ, КАРТОГРАФІЇ ТА
КАДАСТРУ

Головне управління Держгеокадастру у Кіровоградській області

вул. Академіка Корольова, 26, м. Кіровоград, 25030, тел. (0522) 34-61-44, факс 34-61-39

E-mail: kirovohrad@land.gov.ua Код ЄДРПОУ 39767636

07.04.2016 11-3009/14-16-**НАКАЗ**

**Про затвердження документації
із землеустрою та надання
земельної ділянки у власність
без зміни цільового призначення**

Відповідно до статей 15¹, 20, 116, 118, 121, 122 Земельного кодексу України, Положення про Головне управління Держгеокадастру у Кіровоградській області, затвердженого наказом Держгеокадастру від 03.03.2015 № 20,

НАКАЗУЮ:


1. Затвердити проект землеустрою щодо відведення земельної ділянки у власність для ведення особистого селянського господарства на території Богданівської сільської ради (за межами населеного пункту), Петрівського району, Кіровоградської області.

2. Надати гр. Самофату Андрію Віталійовичу у власність земельну ділянку площею 2,0000 га, в тому числі: 2,0000 га - рілля, (кадастровий номер 3524980800:02:000:5150) із земель сільськогосподарського призначення державної власності, що перебуває у запасі без зміни цільового призначення для ведення особистого селянського господарства, розташовану на території Богданівської сільської ради (за межами населеного пункту), Петрівського району, Кіровоградської області.

3. Право власності на земельну ділянку (кадастровий номер 3524980800:02:000:5150) виникає з моменту державної реєстрації цього права та оформлюється відповідно до Закону України "Про державну реєстрацію речових прав на нерухоме майно та їх обтяжень".

4. Контроль за виконанням цього наказу залишаю за собою.

В.о. начальника
Головного управління


Пінковський А.В.

Головне управління Держгеокадастру у Кіровоградській області
11-3009/14-16-СГ від 07.04.2016





ДЕРЖАВНА СЛУЖБА УКРАЇНИ З ПИТАНЬ ГЕОДЕЗІЇ, КАРТОГРАФІЇ ТА
КАДАСТРУ

Головне управління Держгеокадастру у Кіровоградській області

вул. Академіка Корольова, 26, м. Кіровоград, 25030, тел. (0522) 34-61-44, факс 34-61-39

E-mail: kirovohrad@land.gov.ua Код ЄДРПОУ 39767636

07.04.2016 11-3010/14-16-СГ **НАКАЗ**

**Про затвердження документації
із землеустрою та надання
земельної ділянки у власність
без зміни цільового призначення**

Відповідно до статей 15¹, 20, 116, 118, 121, 122 Земельного кодексу України, Положення про Головне управління Держгеокадастру у Кіровоградській області, затвердженого наказом Держгеокадастру від 03.03.2015 № 20,

НАКАЗУЮ:

1. Затвердити проект землеустрою щодо відведення земельної ділянки у власність для ведення особистого селянського господарства на території Богданівської сільської ради (за межами населеного пункту), Петрівського району, Кіровоградської області.

2. Надати гр. Тульчевському Олександрю Леонідовичу у власність земельну ділянку площею 2,0000 га, в тому числі: 2,0000 га - рілля, (кадастровий номер 3524980800:02:000:5151) із земель сільськогосподарського призначення державної власності, що перебувають у запасі без зміни цільового призначення для ведення особистого селянського господарства, розташовану на території Богданівської сільської ради (за межами населеного пункту), Петрівського району, Кіровоградської області.

3. Право власності на земельну ділянку (кадастровий номер 3524980800:02:000:5151) виникає з моменту державної реєстрації цього права та оформлюється відповідно до Закону України "Про державну реєстрацію речових прав на нерухоме майно та їх обтяжень".

4. Контроль за виконанням цього наказу залишаю за собою.

В.о. начальника
Головного управління

Піньковський А.В.

Головне управління Держгеокадастру у Кіровоградській області
11-3010/14-16-СГ від 07.04.2016





ДЕРЖАВНА СЛУЖБА УКРАЇНИ З ПИТАНЬ ГЕОДЕЗІЇ, КАРТОГРАФІЇ ТА
КАДАСТРУ

Головне управління Держгеокадастру у Кіровоградській області

вул. Академіка Корольова, 26, м. Кіровоград, 25030, тел. (0522) 34-61-44, факс 34-61-39

E-mail: kirovohrad@land.gov.ua Код ЄДРПОУ 39767636

07.04.2016 11-3011/14-16-СГ **НАКАЗ**

**Про затвердження документації
із землеустрою та надання
земельної ділянки у власність
без зміни цільового призначення**

Відповідно до статей 15¹, 20, 116, 118, 121, 122 Земельного кодексу України, Положення про Головне управління Держгеокадастру у Кіровоградській області, затвердженого наказом Держгеокадастру від 03.03.2015 № 20,

НАКАЗУЮ:

1. Затвердити проект землеустрою щодо відведення земельної ділянки у власність для ведення особистого селянського господарства на території Луганської сільської ради (за межами населеного пункту), Петрівського району, Кіровоградської області.

2. Надати гр. Грицьку Владиславу Володимировичу у власність земельну ділянку площею 2,0000 га, в тому числі: 2,0000 га - рілля, (кадастровий номер 3524983100:02:000:5439) із земель сільськогосподарського призначення державної власності, що перебувають у запасі без зміни цільового призначення для ведення особистого селянського господарства, розташовану на території Луганської сільської ради (за межами населеного пункту), Петрівського району, Кіровоградської області.

3. Право власності на земельну ділянку (кадастровий номер 3524983100:02:000:5439) виникає з моменту державної реєстрації цього права та оформлюється відповідно до Закону України "Про державну реєстрацію речових прав на нерухоме майно та їх обтяжень".

4. Контроль за виконанням цього наказу залишаю за собою.

В.о. начальника
Головного управління

Піньковський А.В.

Головне управління Держгеокадастру у Кіровоградській області
11-3011/14-16-СГ від 07.04.2016





ДЕРЖАВНА СЛУЖБА УКРАЇНИ З ПИТАНЬ ГЕОДЕЗІЇ, КАРТОГРАФІЇ ТА
КАДАСТРУ

Головне управління Держгеокадастру у Кіровоградській області

вул. Академіка Корольова, 26, м. Кіровоград, 25030, тел. (0522) 34-61-44, факс 34-61-39

E-mail: kirovohrad@land.gov.ua Код ЄДРПОУ 39767636

07.04.2016 11-3012/14-16-СГ
НАКАЗ

**Про затвердження документації
із землеустрою та надання
земельної ділянки у власність
без зміни цільового призначення**

Відповідно до статей 15¹, 20, 116, 118, 121 та 122 Земельного кодексу України, Положення про Головне управління Держгеокадастру у Кіровоградській області, затвердженого наказом Держгеокадастру від 03.03.2015 № 20,

НАКАЗУЮ:

1. Затвердити проект землеустрою щодо відведення земельної ділянки у власність для ведення особистого селянського господарства на території Іскрівської сільської ради Петрівського району Кіровоградської області.

2. Надати Торопу Василю Васильовичу у власність земельну ділянку площею 1,9000 га, в тому числі: рілля площею 1,9000 га (кадастровий номер 3524982900:02:000:5134) із земель сільськогосподарського призначення державної власності, що перебувають у резерві без зміни цільового призначення для ведення особистого селянського господарства, розташовану на території Іскрівської сільської ради Петрівського району Кіровоградської області.

3. Право власності на земельну ділянку (кадастровий номер 3524982900:02:000:5134) виникає з моменту державної реєстрації цього права та оформлюється відповідно до Закону України "Про державну реєстрацію речових прав на нерухоме майно та їх обтяжень".

4. Контроль за виконанням цього наказу залишаю за собою.

В.о. начальника
Головного управління

Піньковський А.В.





ДЕРЖАВНА СЛУЖБА УКРАЇНИ З ПИТАНЬ ГЕОДЕЗІЇ, КАРТОГРАФІЇ ТА
КАДАСТРУ

Головне управління Держгеокадастру у Кіровоградській області

вул.Академіка Корольова, 26, м.Кіровоград, 25030, тел.(0522) 34-61-44, факс 34-61-39

E-mail: kirovohrad@land.gov.ua Код ЄДРПОУ 39767636

07.04.2016 11-3013/14-16-16 **НАКАЗ**

**Про затвердження документації
із землеустрою та надання
земельної ділянки у власність
без зміни цільового призначення**

Відповідно до статей 15¹, 20, 116, 118, 121, 122 Земельного кодексу України, Положення про Головне управління Держгеокадастру у Кіровоградській області, затвердженого наказом Держгеокадастру від 03.03.2015 № 20,

НАКАЗУЮ:

1. Затвердити проект землеустрою щодо відведення земельної ділянки у власність для ведення особистого селянського господарства на території Озерської сільської ради, Світловодського району, Кіровоградської області.

2. Надати гр. Грєян Артуру Ганібаловичу у власність земельну ділянку площею 1,9755 га, в тому числі: 1,9755 га - рілля, (кадастровий номер 3525285800:02:000:5336) із земель сільськогосподарського призначення державної власності, що перебувають у резервному фонді без зміни цільового призначення для ведення особистого селянського господарства, розташовану на території Озерської сільської ради, Світловодського району, Кіровоградської області.

3. Право власності на земельну ділянку (кадастровий номер 3525285800:02:000:5336) виникає з моменту державної реєстрації цього права та оформлюється відповідно до Закону України "Про державну реєстрацію речових прав на нерухоме майно та їх обтяжень".

4. Контроль за виконанням цього наказу залишаю за собою.

В.о. начальника
Головного управління

Піньковський А.В.





ДЕРЖАВНА СЛУЖБА УКРАЇНИ З ПИТАНЬ ГЕОДЕЗІЇ, КАРТОГРАФІЇ ТА
КАДАСТРУ

Головне управління Держгеокадастру у Кіровоградській області

вул. Академіка Корольова, 26, м. Кіровоград, 25030, тел. (0522) 34-61-44, факс 34-61-39

E-mail: kirovohrad@land.gov.ua Код ЄДРПОУ 39767636

07.04.2016 11-3014/14-16-СГ **НАКАЗ**

**Про затвердження документації
із землеустрою та надання
земельної ділянки у власність
без зміни цільового призначення**

Відповідно до статей 15¹, 20, 116, 118, 121, 122 Земельного кодексу України, Положення про Головне управління Держгеокадастру у Кіровоградській області, затвердженого наказом Держгеокадастру від 03.03.2015 № 20,

НАКАЗУЮ:

1. Затвердити проект землеустрою щодо відведення земельної ділянки у власність для ведення особистого селянського господарства на території Полтавської сільської ради, Компаніївського району, Кіровоградської області.
2. Надати гр. Піскуну Олександр Сергійовичу у власність земельну ділянку площею 2,0000 га, в тому числі: 2,0000 га - рілля, (кадастровий номер 3522885000:02:000:5125) із земель сільськогосподарського призначення державної власності, що перебувають у запасі без зміни цільового призначення для ведення особистого селянського господарства, розташовану на території Полтавської сільської ради, Компаніївського району, Кіровоградської області.
3. Право власності на земельну ділянку (кадастровий номер 3522885000:02:000:5125) виникає з моменту державної реєстрації цього права та оформлюється відповідно до Закону України "Про державну реєстрацію речових прав на нерухоме майно та їх обтяжень".
4. Контроль за виконанням цього наказу залишаю за собою.

В.о. начальника
Головного управління

Піньковський А.В.





ДЕРЖАВНА СЛУЖБА УКРАЇНИ З ПИТАНЬ ГЕОДЕЗІЇ, КАРТОГРАФІЇ ТА
КАДАСТРУ

Головне управління Держгеокадастру у Кіровоградській області

вул.Академіка Корольова, 26, м.Кіровоград, 25030, тел.(0522) 34-61-44, факс 34-61-39

E-mail: kirovohrad@land.gov.ua Код ЄДРПОУ 39767636

07.04.2016 11-3015/14-16-**НАКАЗ**

**Про затвердження документації
із землеустрою та надання
земельної ділянки у власність
без зміни цільового призначення**

Відповідно до статей 15¹, 20, 116, 118, 121, 122 Земельного кодексу України, Положення про Головне управління Держгеокадастру у Кіровоградській області, затвердженого наказом Держгеокадастру від 03.03.2015 № 20,

НАКАЗУЮ:

1. Затвердити проект землеустрою щодо відведення земельної ділянки у власність для ведення особистого селянського господарства на території Мар'ївської сільської ради, Компаніївського району, Кіровоградської області.

2. Надати гр. Корнійчук Ірині Володимирівні у власність земельну ділянку площею 0,5000 га, в тому числі: 0,5000 га - рілля, (кадастровий номер 3522883000:02:000:5094) із земель сільськогосподарського призначення державної власності, що перебувають у резервному фонді без зміни цільового призначення для ведення особистого селянського господарства, розташовану на території Мар'ївської сільської ради, Компаніївського району, Кіровоградської області.

3. Право власності на земельну ділянку (кадастровий номер 3522883000:02:000:5094) виникає з моменту державної реєстрації цього права та оформлюється відповідно до Закону України "Про державну реєстрацію речових прав на нерухоме майно та їх обтяжень".

4. Контроль за виконанням цього наказу залишаю за собою.

В.о. начальника
Головного управління


Піньковський А.В.

Головне управління Держгеокадастру у Кіровоградській області
11-3015/14-16-СГ від 07.04.2016





ДЕРЖАВНА СЛУЖБА УКРАЇНИ З ПИТАНЬ ГЕОДЕЗІЇ, КАРТОГРАФІЇ ТА
КАДАСТРУ

Головне управління Держгеокадастру у Кіровоградській області

вул. Академіка Корольова, 26, м. Кіровоград, 25030, тел. (0522) 34-61-44, факс 34-61-39

E-mail: kirovohrad@land.gov.ua Код ЄДРПОУ 39767636

07.04.2016 11-3016/14-16-СГ НАКАЗ

**Про затвердження документації
із землеустрою та надання
земельної ділянки у власність
без зміни цільового призначення**

Відповідно до статей 15¹, 20, 116, 118, 121, 122 Земельного кодексу України, Положення про Головне управління Держгеокадастру у Кіровоградській області, затвердженого наказом Держгеокадастру від 03.03.2015 № 20,

НАКАЗУЮ:

1. Затвердити проект землеустрою щодо відведення земельної ділянки у власність для ведення особистого селянського господарства на території Коротяцької сільської ради (за межами населеного пункту), Компаніївського району, Кіровоградської області.
2. Надати гр. Цепенюку Костянтину Івановичу у власність земельну ділянку площею 2,0000 га, в тому числі: 2,0000 га - рілля, (кадастровий номер 3522882000:02:000:5057) із земель сільськогосподарського призначення державної власності, що перебувають у запасі без зміни цільового призначення для ведення особистого селянського господарства, розташовану на території Коротяцької сільської ради (за межами населеного пункту), Компаніївського району, Кіровоградської області.
3. Право власності на земельну ділянку (кадастровий номер 3522882000:02:000:5057) виникає з моменту державної реєстрації цього права та оформлюється відповідно до Закону України "Про державну реєстрацію речових прав на нерухоме майно та їх обтяжень".
4. Контроль за виконанням цього наказу залишаю за собою.

В.о. начальника
Головного управління

Піньковський А.В.

Головне управління Держгеокадастру у Кіровоградській області
11-3016/14-16-СГ від 07.04.2016





ДЕРЖАВНА СЛУЖБА УКРАЇНИ З ПИТАНЬ ГЕОДЕЗІЇ, КАРТОГРАФІЇ ТА
КАДАСТРУ

Головне управління Держгеокадастру у Кіровоградській області

вул. Академіка Корольова, 26, м. Кіровоград, 25030, тел. (0522) 34-61-44, факс 34-61-39

E-mail: kirovohrad@land.gov.ua Код ЄДРПОУ 39767636

07.04.2016 11-3017/14-1 **НАКАЗ**

**Про затвердження документації
із землеустрою та надання
земельної ділянки у власність
без зміни цільового призначення**

Відповідно до статей 15¹, 20, 116, 118, 121 та 122 Земельного кодексу України, Положення про Головне управління Держгеокадастру у Кіровоградській області, затвердженого наказом Держгеокадастру від 03.03.2015 № 20,


НАКАЗУЮ:

1. Затвердити проект землеустрою щодо відведення земельної ділянки у власність для ведення особистого селянського господарства на території Семидубської сільської ради Голованівського району Кіровоградської області.
2. Надати Сидоркову Олександрю Володимировичу у власність земельну ділянку площею 2,0000 га, в тому числі: рілля площею 2,0000 га (кадастровий номер 3521487300:02:000:0458) із земель сільськогосподарського призначення державної власності, що перебувають у запасі без зміни цільового призначення для ведення особистого селянського господарства, розташовану на території Семидубської сільської ради Голованівського району Кіровоградської області.
3. Право власності на земельну ділянку (кадастровий номер 3521487300:02:000:0458) виникає з моменту державної реєстрації цього права та оформлюється відповідно до Закону України "Про державну реєстрацію речових прав на нерухоме майно та їх обтяжень".
4. Контроль за виконанням цього наказу залишаю за собою.

В.о. начальника
Головного управління

Пінчовський А.В.

Головне управління Держгеокадастру у Кіровоградській області
11-3017/14-16-СГ від 07.04.2016





ДЕРЖАВНА СЛУЖБА УКРАЇНИ З ПИТАНЬ ГЕОДЕЗІЇ, КАРТОГРАФІЇ ТА
КАДАСТРУ

Головне управління Держгеокадастру у Кіровоградській області

вул.Академіка Корольова, 26, м.Кіровоград, 25030, тел.(0522) 34-61-44, факс 34-61-39

E-mail: kirovohrad@land.gov.ua Код ЄДРПОУ 39767636

07.04.2016 11-3018/14-16 **НАКАЗ**

**Про затвердження документації
із землеустрою та надання
земельної ділянки у власність
без зміни цільового призначення**

Відповідно до статей 15¹, 20, 116, 118, 121 та 122 Земельного кодексу України, Положення про Головне управління Держгеокадастру у Кіровоградській області, затвердженого наказом Держгеокадастру від 03.03.2015 № 20,

НАКАЗУЮ:

1. Затвердити проект землеустрою щодо відведення земельної ділянки у власність для ведення особистого селянського господарства на території Семидубської сільської ради Голованівського району Кіровоградської області.

2. Надати Опаренюк Анні Володимирівні у власність земельну ділянку площею 2,0000 га, в тому числі: рілля площею 2,0000 га (кадастровий номер 3521487300:02:000:0455) із земель сільськогосподарського призначення державної власності, що перебувають у запасі без зміни цільового призначення для ведення особистого селянського господарства, розташовану на території Семидубської сільської ради Голованівського району Кіровоградської області.

3. Право власності на земельну ділянку (кадастровий номер 3521487300:02:000:0455) виникає з моменту державної реєстрації цього права та оформлюється відповідно до Закону України "Про державну реєстрацію речових прав на нерухоме майно та їх обтяжень".

4. Контроль за виконанням цього наказу залишаю за собою.

В.о. начальника
Головного управління

Піньковський А.В.





ДЕРЖАВНА СЛУЖБА УКРАЇНИ З ПИТАНЬ ГЕОДЕЗІЇ, КАРТОГРАФІЇ ТА
КАДАСТРУ

Головне управління Держгеокадастру у Кіровоградській області

вул. Академіка Корольова, 26, м. Кіровоград, 25030, тел. (0522) 34-61-44, факс 34-61-39

E-mail: kirovohrad@land.gov.ua Код СДРПОУ 39767636

07.04.2016 11-3019/14-16-СГ **НАКАЗ**


**Про затвердження документації
із землеустрою та надання
земельної ділянки у власність
без зміни цільового призначення**

Відповідно до статей 15¹, 20, 116, 118, 121 та 122 Земельного кодексу України, Положення про Головне управління Держгеокадастру у Кіровоградській області, затвердженого наказом Держгеокадастру від 03.03.2015 № 20,

НАКАЗУЮ:

1. Затвердити проект землеустрою щодо відведення земельної ділянки у власність для ведення особистого селянського господарства на території Семидубської сільської ради Голованівського району Кіровоградської області.
2. Надати Опаренюк Ірині Михайлівні у власність земельну ділянку площею 2,0000 га, в тому числі: рілля площею 2,0000 га (кадастровий номер 3521487300:02:000:0454) із земель сільськогосподарського призначення державної власності, що перебувають у запасі без зміни цільового призначення для ведення особистого селянського господарства, розташовану на території Семидубської сільської ради Голованівського району Кіровоградської області.
3. Право власності на земельну ділянку (кадастровий номер 3521487300:02:000:0454) виникає з моменту державної реєстрації цього права та оформлюється відповідно до Закону України "Про державну реєстрацію речових прав на нерухоме майно та їх обтяжень".
4. Контроль за виконанням цього наказу залишаю за собою.

В.о. начальника
Головного управління

 Пінчовський А.В.





ДЕРЖАВНА СЛУЖБА УКРАЇНИ З ПИТАНЬ ГЕОДЕЗІЇ, КАРТОГРАФІЇ ТА
КАДАСТРУ

Головне управління Держгеокадастру у Кіровоградській області

вул. Академіка Корольова, 26, м. Кіровоград, 25030, тел. (0522) 34-61-44, факс 34-61-39

E-mail: kirovohrad@land.gov.ua Код ЄДРПОУ 39767636

07.04.2016 11-3020/14-16-СГ **НАКАЗ**

**Про надання дозволу на
розроблення документації
із землеустрою**

Відповідно до статей 15¹, 116, 118, 121, 122 та 186 Земельного кодексу України, Положення про Головне управління Держгеокадастру у Кіровоградській області, затвердженого наказом Держгеокадастру від 03.03.2015 № 20.

НАКАЗУЮ:

1. Надати Меркуловій Людмилі Федорівні дозвіл на розроблення проекту землеустрою щодо відведення земельної ділянки у власність із земельної сільськогосподарського призначення державної власності, що перебувають у постійному користуванні СТ «Дубок», розташованої на території Кіровоградського району Веселівської сільської ради. Орієнтовний розмір земельної ділянки 0,0938 га, в тому числі: 0,0938 га – під багаторічними насадженнями, із цільовим призначенням – для ведення індивідуального садівництва.

2. Розроблений проект землеустрою щодо відведення земельної ділянки у власність підлягає погодженню та затвердженню відповідно до вимог чинного законодавства.

3. Керівнику управління Держгеокадастру в Кіровоградському районі при надходженні проекту землеустрою щодо відведення земельної ділянки у власність забезпечити в установленому законодавством порядку:

3.1. погодження проекту землеустрою щодо відведення земельної ділянки у власність;

3.2. реєстрацію земельної ділянки у Державному земельному кадастрі.

4. Контроль за виконанням цього наказу залишаю за собою.

В.о. начальника Головного управління

Піньківський А.В.





ДЕРЖАВНА СЛУЖБА УКРАЇНИ З ПИТАНЬ ГЕОДЕЗІЇ, КАРТОГРАФІЇ ТА
КАДАСТРУ

Головне управління Держгеокадастру у Кіровоградській області

вул. Академіка Корольова, 26, м. Кіровоград, 25030, тел. (0522) 34-61-44, факс 34-61-39

E-mail: kirovohrad@land.gov.ua Код ЄДРПОУ 39767636

07.04.2016 11-3021/14-16-СГ **НАКАЗ**

**Про затвердження документації
із землеустрою та надання
земельної ділянки у власність
без зміни цільового призначення**

Відповідно до статей 15¹, 20, 116, 118, 121 та 122 Земельного кодексу України, Положення про Головне управління Держгеокадастру у Кіровоградській області, затвердженого наказом Держгеокадастру від 03.03.2015 № 20,

НАКАЗУЮ:

1. Затвердити проект землеустрою щодо відведення земельної ділянки у власність для ведення особистого селянського господарства на території Семидубської сільської ради Голованівського району Кіровоградської області.

2. Надати Сидорковій Юлії Володимирівні у власність земельну ділянку площею 2,0000 га, в тому числі: рілля площею 2,0000 га (кадастровий номер 3521487300:02:000:0457) із земель сільськогосподарського призначення державної власності, що перебувають у запасі без зміни цільового призначення для ведення особистого селянського господарства, розташовану на території Семидубської сільської ради Голованівського району Кіровоградської області.

3. Право власності на земельну ділянку (кадастровий номер 3521487300:02:000:0457) виникає з моменту державної реєстрації цього права та оформлюється відповідно до Закону України "Про державну реєстрацію речових прав на нерухоме майно та їх обтяжень".

4. Контроль за виконанням цього наказу залишаю за собою.

В.о. начальника
Головного управління

Пінчовський А.В.

Головне управління Держгеокадастру у Кіровоградській області
11-3021/14-16-СГ від 07.04.2016





**ДЕРЖАВНА СЛУЖБА УКРАЇНИ З ПИТАНЬ ГЕОДЕЗІЇ, КАРТОГРАФІЇ ТА
КАДАСТРУ**

Головне управління Держгеокадастру у Кіровоградській області

вул.Академіка Корольова, 26, м.Кіровоград, 25030, тел.(0522) 34-61-44, факс 34-61-39

E-mail: kirovohrad@land.gov.ua Код ЄДРПОУ 39767636

07.04.2016 11-3022/14-16-СГ **НАКАЗ**

**Про внесення змін до наказу
Головного управління Держгеокадастру
у Кіровоградській області
від 17.06.2015 року № 11-479/21-15-СГ**

Відповідно до Положення про Головне управління Держгеокадастру у Кіровоградській області, затвердженого наказом Держгеокадастру від 03.03.2015 № 20,

НАКАЗУЮ:

1. Внести до наказу Головного управління Держгеокадастру у Кіровоградській області від 17.06.2015 року № 11-479/21-15-СГ «Про надання дозволу на розроблення документації із землеустрою» такі зміни:

1.1. пункт 4 викласти у новій редакції: "Гр. Вінницькій Людмилі Юрїївні подати на затвердження, розроблений та погоджений відповідно до вимог чинного законодавства, проект землеустрою щодо відведення земельної ділянки.";

2. Контроль за виконанням цього наказу залишаю за собою.

В.о. начальника
Головного управління

Піньковський А.В.





ДЕРЖАВНА СЛУЖБА УКРАЇНИ З ПИТАНЬ ГЕОДЕЗІЇ, КАРТОГРАФІЇ ТА
КАДАСТРУ

Головне управління Держгеокадастру у Кіровоградській області

вул. Академіка Корольова, 26, м. Кіровоград, 25030, тел. (0522) 34-61-44, факс 34-61-39

E-mail: kirovohrad@land.gov.ua Код ЄДРПОУ 39767636

07.04.2016 11-3023/14-16-СГ **НАКАЗ**

**Про надання дозволу на
розроблення документації
із землеустрою**

Відповідно до статей 15¹, 116, 118, 121, 122 та 186 Земельного кодексу України, Положення про Головне управління Держгеокадастру у Кіровоградській області, затвердженого наказом Держгеокадастру від 03.03.2015 № 20.

НАКАЗУЮ:

1. Надати Варгасову Дмитру Володимировичу дозвіл на розроблення проекту землеустрою щодо відведення земельної ділянки у власність із земель сільськогосподарського призначення державної власності, що перебувають у постійному користуванні СТ «Дубок», розташованої на території Кіровоградського району Веселівської сільської ради. Орієнтовний розмір земельної ділянки 0,0929 га, у тому числі: 0,0929 га – під багаторічними насадженнями, із цільовим призначенням – для ведення індивідуального садівництва.

2. Розроблений проект землеустрою щодо відведення земельної ділянки у власність підлягає погодженню та затвердженню відповідно до вимог чинного законодавства.

3. Керівнику управління Держгеокадастру в Кіровоградському районі при надходженні проекту землеустрою щодо відведення земельної ділянки у власність забезпечити в установленому законодавством порядку:

3.1. погодження проекту землеустрою щодо відведення земельної ділянки у власність;

3.2. реєстрацію земельної ділянки у Державному земельному кадастрі.

4. Контроль за виконанням цього наказу залишаю за собою.

В.о. начальника Головного управління

Піньковський А.В.





ДЕРЖАВНА СЛУЖБА УКРАЇНИ З ПИТАНЬ ГЕОДЕЗІЇ, КАРТОГРАФІЇ ТА
КАДАСТРУ

Головне управління Держгеокадастру у Кіровоградській області

вул.Академіка Корольова, 26, м.Кіровоград, 25030, тел.(0522) 34-61-44, факс 34-61-39
E-mail: kirovohrad@land.gov.ua Код ЄДРПОУ 39767636

07.04.2016 11-3024/14-16-СГ **НАКАЗ**

**Про затвердження документації
із землеустрою та надання
земельної ділянки у власність
без зміни цільового призначення**

Відповідно до статей 15¹, 20, 116, 118, 121 та 122 Земельного кодексу України, Положення про Головне управління Держгеокадастру у Кіровоградській області, затвердженого наказом Держгеокадастру від 03.03.2015 № 20,

НАКАЗУЮ:

1. Затвердити проект землеустрою щодо відведення земельної ділянки у власність для ведення особистого селянського господарства на території Малотимшівської сільської ради Новоукраїнського району Кіровоградської області.

2. Надати Бондаренко Аліні Олегівні у власність земельну ділянку площею 2,0000 га, в тому числі: рілля площею 2,0000 га (кадастровий номер 3524083400:02:000:0899) із земель сільськогосподарського призначення державної власності, що перебувають у запасі без зміни цільового призначення для ведення особистого селянського господарства, розташовану на території Малотимшівської сільської ради Новоукраїнського району Кіровоградської області.


3. Право власності на земельну ділянку (кадастровий номер 3524083400:02:000:0899) виникає з моменту державної реєстрації цього права та оформлюється відповідно до Закону України "Про державну реєстрацію речових прав на нерухоме майно та їх обтяжень".

4. Контроль за виконанням цього наказу залишаю за собою.

В.о. начальника
Головного управління

Піньковський А.В.

Головне управління Держгеокадастру у Кіровоградській області
11-3024/14-16-СГ Від 07.04.2016





ДЕРЖАВНА СЛУЖБА УКРАЇНИ З ПИТАНЬ ГЕОДЕЗІЇ, КАРТОГРАФІЇ ТА
КАДАСТРУ

Головне управління Держгеокадастру у Кіровоградській області

вул. Академіка Корольова, 26, м. Кіровоград, 25030, тел. (0522) 34-61-44, факс 34-61-39

E-mail: kirovohrad@land.gov.ua Код ЄДРПОУ 39767636

07.04.2016 11-3025/14-16-СГ **НАКАЗ**

**Про надання дозволу на
розроблення документації
із землеустрою**

Відповідно до статей 15¹, 116, 118, 121, 122 та 186 Земельного кодексу України, Положення про Головне управління Держгеокадастру у Кіровоградській області, затвердженого наказом Держгеокадастру від 03.03.2015 № 20.

НАКАЗУЮ:

1. Надати Чалому Миколі Пантелійовичу дозвіл на розроблення проекту землеустрою щодо відведення земельної ділянки у власність із земель сільськогосподарського призначення державної власності, що перебувають у постійному користуванні СТ «Дубок», розташованої на території Кіровоградського району Веселівської сільської ради. Орієнтовний розмір земельної ділянки 0,0866 га, в тому числі 0,0866 га – під багаторічними насадженнями, із цільовим призначенням – для ведення індивідуального садівництва.

2. Розроблений проект землеустрою щодо відведення земельної ділянки у власність підлягає погодженню та затвердженню відповідно до вимог чинного законодавства.

3. Керівнику управління Держгеокадастру в Кіровоградському районі при надходженні проекту землеустрою щодо відведення земельної ділянки у власність забезпечити в установленому законодавством порядку:

3.1. погодження проекту землеустрою щодо відведення земельної ділянки у власність;

3.2. реєстрацію земельної ділянки у Державному земельному кадастрі.

4. Контроль за виконанням цього наказу залишаю за собою.

В.о. начальника Головного управління

Піньковський А.В.





ДЕРЖАВНА СЛУЖБА УКРАЇНИ З ПИТАНЬ ГЕОДЕЗІЇ, КАРТОГРАФІЇ ТА
КАДАСТРУ

Головне управління Держгеокадастру у Кіровоградській області

вул. Академіка Корольова, 26, м. Кіровоград, 25030, тел. (0522) 34-61-44, факс 34-61-39

E-mail: kirovohrad@land.gov.ua Код ЄДРПОУ 39767636

07.04.2016 11-3026/14-16-**НАКАЗ**

**Про затвердження документації
із землеустрою та надання
земельної ділянки у власність
без зміни цільового призначення**

Відповідно до статей 15¹, 20, 116, 118, 121, 122 Земельного кодексу України, Положення про Головне управління Держгеокадастру у Кіровоградській області, затвердженого наказом Держгеокадастру від 03.03.2015 № 20,

НАКАЗУЮ:

1. Затвердити проект землеустрою щодо відведення земельної ділянки у власність для ведення особистого селянського господарства на території Кропивницької сільської ради, Новоукраїнського району, Кіровоградської області.
2. Надати гр. Коваленку Артему Миколайовичу у власність земельну ділянку площею 2,0000 га, в тому числі: 2,0000 га - пасовища, (кадастровий номер 3524082800:02:001:0686) із земель сільськогосподарського призначення державної власності, що перебувають у запасі без зміни цільового призначення для ведення особистого селянського господарства, розташовану на території Кропивницької сільської ради, Новоукраїнського району, Кіровоградської області.
3.


Право	власності	на	земельну	ділянку
(кадастровий номер 3524082800:02:001:0686)	виникає з моменту державної			

 реєстрації цього права та оформлюється відповідно до Закону України "Про державну реєстрацію речових прав на нерухоме майно та їх обтяжень".
4. Контроль за виконанням цього наказу залишаю за собою.

В.о. начальника
Головного управління

Піньковський А.В.

Головне управління Держгеокадастру у Кіровоградській області
11-3026/14-16-СГ від 07.04.2016





ДЕРЖАВНА СЛУЖБА УКРАЇНИ З ПИТАНЬ ГЕОДЕЗІЇ, КАРТОГРАФІЇ ТА
КАДАСТРУ

Головне управління Держгеокадастру у Кіровоградській області

вул. Академіка Корольова, 26, м. Кіровоград, 25030, тел. (0522) 34-61-44, факс 34-61-39

E-mail: kirovohrad@land.gov.ua Код ЄДРПОУ 39767636

07.04.2016 11-3027/14-16-СГ **НАКАЗ**

**Про надання дозволу на
розроблення документації
із землеустрою**

Відповідно до статей 15¹, 116, 118, 121, 122 та 186 Земельного кодексу України, Положення про Головне управління Держгеокадастру у Кіровоградській області, затвердженого наказом Держгеокадастру від 03.03.2015 № 20.

НАКАЗУЮ:

1. Надати Тупікіній Людмилі Володимирівні дозвіл на розроблення проекту землеустрою щодо відведення земельної ділянки у власність із земель сільськогосподарського призначення державної власності, що перебувають у постійному користуванні СТ «Дубок», розташованої на території Кіровоградського району Веселівської сільської ради. Орієнтовний розмір земельної ділянки 0,0963 га, в тому числі: 0,0963 га – під багаторічними насадженнями, із цільовим призначенням – для ведення індивідуального садівництва.

2. Розроблений проект землеустрою щодо відведення земельної ділянки у власність підлягає погодженню та затвердженню відповідно до вимог чинного законодавства.

3. Керівнику управління Держгеокадастру в Кіровоградському районі при надходженні проекту землеустрою щодо відведення земельної ділянки у власність забезпечити в установленому законодавством порядку:

3.1. погодження проекту землеустрою щодо відведення земельної ділянки у власність;

3.2. реєстрацію земельної ділянки у Державному земельному кадастрі.

4. Контроль за виконанням цього наказу залишаю за собою.

В.о. начальника Головного управління

ПІНЬКОВСЬКИЙ А.В.





ДЕРЖАВНА СЛУЖБА УКРАЇНИ З ПИТАНЬ ГЕОДЕЗІЇ, КАРТОГРАФІЇ ТА
КАДАСТРУ

Головне управління Держгеокадастру у Кіровоградській області

вул. Академіка Корольова, 26, м. Кіровоград, 25030, тел. (0522) 34-61-44, факс 34-61-39

E-mail: kirovohrad@land.gov.ua Код ЄДРПОУ 39767636

07.04.2016 11-3028/14-16-СГ НАКАЗ

**Про затвердження документації
із землеустрою та надання
земельної ділянки у власність
без зміни цільового призначення**

Відповідно до статей 15¹, 20, 116, 118, 121 та 122 Земельного кодексу України, Положення про Головне управління Держгеокадастру у Кіровоградській області, затвердженого наказом Держгеокадастру від 03.03.2015 № 20,

НАКАЗУЮ:

1. Затвердити проект землеустрою щодо відведення земельної ділянки у власність для ведення особистого селянського господарства на території Соснівської сільської ради Олександрівського району Кіровоградської області.

2. Надати Дробіт Вікторії Юріївні у власність земельну ділянку площею 2,0000 га, в тому числі: рілля площею 2,0000 га (кадастровий номер 3520586500:02:000:5025) із земель сільськогосподарського призначення державної власності, що перебувають у резерві без зміни цільового призначення для ведення особистого селянського господарства, розташовану на території Соснівської сільської ради Олександрівського району Кіровоградської області.

3. Право власності на земельну ділянку (кадастровий номер 3520586500:02:000:5025) виникає з моменту державної реєстрації цього права та оформлюється відповідно до Закону України "Про державну реєстрацію речових прав на нерухоме майно та їх обтяжень".

4. Контроль за виконанням цього наказу залишаю за собою.

В.о. начальника
Головного управління

Піньковський А.В.

Головне управління Держгеокадастру у Кіровоградській області
11-3028/14-16-СГ від 07.04.2016





ДЕРЖАВНА СЛУЖБА УКРАЇНИ З ПИТАНЬ ГЕОДЕЗІЇ, КАРТОГРАФІЇ ТА
КАДАСТРУ

Головне управління Держгеокадастру у Кіровоградській області

вул.Академіка Корольова, 26, м.Кіровоград, 25030, тел.(0522) 34-61-44, факс 34-61-39

E-mail: kirovohrad@land.gov.ua Код ЄДРПОУ 39767636

07.04.2016 11-3029/14-16-СГ **НАКАЗ**

**Про затвердження документації
із землеустрою та надання
земельної ділянки у власність
без зміни цільового призначення**

Відповідно до статей 15¹, 20, 116, 118, 121 та 122 Земельного кодексу України, Положення про Головне управління Держгеокадастру у Кіровоградській області, затвердженого наказом Держгеокадастру від 03.03.2015 № 20,

НАКАЗУЮ:

1. Затвердити проект землеустрою щодо відведення земельної ділянки у власність для ведення особистого селянського господарства на території Вищеверещаківської сільської ради Олександрівського району Кіровоградської області.

2. Надати Негретову Сергію Павловичу у власність земельну ділянку площею 1,9828 га, в тому числі: рілля площею 1,9828 га (кадастровий номер 3520582000:02:000:5056) із земель сільськогосподарського призначення державної власності, що перебувають у резерві без зміни цільового призначення для ведення особистого селянського господарства, розташовану на території Вищеверещаківської сільської ради Олександрівського району Кіровоградської області.

3. Право власності на земельну ділянку (кадастровий номер 3520582000:02:000:5056) виникає з моменту державної реєстрації цього права та оформлюється відповідно до Закону України "Про державну реєстрацію речових прав на нерухоме майно та їх обтяжень".

4. Контроль за виконанням цього наказу залишаю за собою.

В.о. начальника
Головного управління

Пінковський А.В.

Головне управління Держгеокадастру у Кіровоградській області
11-3029/14-16-СГ від 07.04.2016





ДЕРЖАВНА СЛУЖБА УКРАЇНИ З ПИТАНЬ ГЕОДЕЗІЇ, КАРТОГРАФІЇ ТА
КАДАСТРУ

Головне управління Держгеокадастру у Кіровоградській області

вул. Академіка Корольова, 26, м. Кіровоград, 25030, тел. (0522) 34-61-44, факс 34-61-39
E-mail: kirovohrad@land.gov.ua Код ЄДРПОУ 39767636

07.04.2016 11-3030/14-16-СГ **НАКАЗ**

**Про надання дозволу на
розроблення документації
із землеустрою**

Відповідно до статей 15¹, 116, 118, 121, 122 та 186 Земельного кодексу України, Положення про Головне управління Держгеокадастру у Кіровоградській області, затвердженого наказом Держгеокадастру від 03.03.2015 № 20.

НАКАЗУЮ:

1. Надати Хроповій Ніні Іванівні дозвіл на розроблення проекту землеустрою щодо відведення земельної ділянки у власність із земель сільськогосподарського призначення державної власності, що перебувають у постійному користуванні СТ «Дубок», розташованої на території Кіровоградського району Веселівської сільської ради. Орієнтовний розмір земельної ділянки 0,0883 га, в тому числі: 0,0883 га – багаторічні насадження, із цільовим призначенням – для ведення індивідуального садівництва.

2. Розроблений проект землеустрою щодо відведення земельної ділянки у власність підлягає погодженню та затвердженню відповідно до вимог чинного законодавства.

3. Керівнику управління Держгеокадастру в Кіровоградському районі при надходженні проекту землеустрою щодо відведення земельної ділянки у власність забезпечити в установленому законодавством порядку:

3.1. погодження проекту землеустрою щодо відведення земельної ділянки у власність;

3.2. реєстрацію земельної ділянки у Державному земельному кадастрі.

4. Контроль за виконанням цього наказу залишаю за собою.

В.о. начальника Головного управління

Піньковський А.В.





ДЕРЖАВНА СЛУЖБА УКРАЇНИ З ПИТАНЬ ГЕОДЕЗІЇ, КАРТОГРАФІЇ ТА
КАДАСТРУ

Головне управління Держгеокадастру у Кіровоградській області

вул.Академіка Корольова, 26, м.Кіровоград, 25030, тел.(0522) 34-61-44, факс 34-61-39

E-mail: kirovohrad@land.gov.ua Код ЄДРПОУ 39767636

07.04.2016 11-3031/14-16-СГ **НАКАЗ**

**Про затвердження документації
із землеустрою та надання
земельної ділянки у власність
без зміни цільового призначення**

Відповідно до статей 15¹, 20, 116, 118, 121 та 122 Земельного кодексу України, Положення про Головне управління Держгеокадастру у Кіровоградській області, затвердженого наказом Держгеокадастру від 03.03.2015 № 20,

НАКАЗУЮ:

1. Затвердити проект землеустрою щодо відведення земельної ділянки у власність для ведення особистого селянського господарства на території Ясинівської сільської ради Олександрівського району Кіровоградської області.
2. Надати Петруку Олександрю Анатолійовичу у власність земельну ділянку площею 2,0000 га, в тому числі: рілля площею 2,0000 га (кадастровий номер 3520588600:02:000:5028) із земель сільськогосподарського призначення державної власності, що перебувають у запасі без зміни цільового призначення для ведення особистого селянського господарства, розташовану на території Ясинівської сільської ради Олександрівського району Кіровоградської області.
3. Право власності на земельну ділянку (кадастровий номер 3520588600:02:000:5028) виникає з моменту державної реєстрації цього права та оформлюється відповідно до Закону України "Про державну реєстрацію речових прав на нерухоме майно та їх обтяжень".
4. Контроль за виконанням цього наказу залишаю за собою.

В.о. начальника
Головного управління

Пінчукський А.В.





ДЕРЖАВНА СЛУЖБА УКРАЇНИ З ПИТАНЬ ГЕОДЕЗІЇ, КАРТОГРАФІЇ ТА
КАДАСТРУ

Головне управління Держгеокадастру у Кіровоградській області

вул. Академіка Корольова, 26, м. Кіровоград, 25030, тел. (0522) 34-61-44, факс 34-61-39

E-mail: kirovohrad@land.gov.ua Код ЄДРПОУ 39767636

07.04.2016 11-3032/14-16-СГ **НАКАЗ**

**Про надання дозволу на
розроблення документації
із землеустрою**

Відповідно до статей 15¹, 116, 118, 121 та 122 Земельного кодексу України, Положення про Головне управління Держгеокадастру у Кіровоградській області, затвердженого наказом Держгеокадастру від 03.03.2015 № 20,

НАКАЗУЮ:

1. Надати Матяшу Олександрю Олександровичу дозвіл на розроблення проекту землеустрою щодо відведення земельної ділянки у власність із земель сільськогосподарського призначення державної власності, що перебувають у постійному користуванні СТ «Дубок», розташованої на території Веселівської сільської ради Кіровоградського району Кіровоградської області. Орієнтовний розмір земельної ділянки 0,0969 га, в тому числі: 0,0969 га багаторічних насаджень із цільовим призначенням – для ведення індивідуального садівництва.

2. Розроблений проекту землеустрою щодо відведення земельної ділянки у власність підлягає погодженню та затвердженню відповідно до вимог чинного законодавства.

3. Керівнику управління Держгеокадастру у Кіровоградському районі при надходженні проекту землеустрою щодо відведення земельної ділянки у власність забезпечити в установленому законодавством порядку:

3.1. погодження проекту землеустрою щодо відведення земельної ділянки у власність;

3.2. реєстрацію земельної ділянки у Державному земельному кадастрі.

4. Контроль за виконанням цього наказу залишаю за собою.

В.о. начальника
Головного управління

Піньковський А.В.

Головне управління Держгеокадастру у Кіровоградській області
11-3032/14-16-СГ від 07.04.2016





ДЕРЖАВНА СЛУЖБА УКРАЇНИ З ПИТАНЬ ГЕОДЕЗІЇ, КАРТОГРАФІЇ ТА
КАДАСТРУ

Головне управління Держгеокадастру у Кіровоградській області

вул. Академіка Корольова, 26, м. Кіровоград, 25030, тел. (0522) 34-61-44, факс 34-61-39

E-mail: kirovohrad@land.gov.ua Код ЄДРПОУ 39767636

07.04.2016 11-3033/14-16-СГ **НАКАЗ**

**Про затвердження документації
із землеустрою та надання
земельної ділянки у власність
без зміни цільового призначення**

Відповідно до статей 15¹, 20, 116, 118, 121 та 122 Земельного кодексу України, Положення про Головне управління Держгеокадастру у Кіровоградській області, затвердженого наказом Держгеокадастру від 03.03.2015 № 20,

НАКАЗУЮ:


1. Затвердити проект землеустрою щодо відведення земельної ділянки у власність для ведення особистого селянського господарства на території Вищеверещаківської сільської ради Олександрівського району Кіровоградської області.

2. Надати Заріцькому Анатолію Олександровичу у власність земельну ділянку площею 1,9825 га, в тому числі: рілля площею 1,9825 га (кадастровий номер 3520582000:02:000:5054) із земель сільськогосподарського призначення державної власності, що перебувають у резерві, без зміни цільового призначення для ведення особистого селянського господарства, розташовану на території Вищеверещаківської сільської ради Олександрівського району Кіровоградської області.

3. Право власності на земельну ділянку (кадастровий номер 3520582000:02:000:5054) виникає з моменту державної реєстрації цього права та оформлюється відповідно до Закону України "Про державну реєстрацію речових прав на нерухоме майно та їх обтяжень".

4. Контроль за виконанням цього наказу залишаю за собою.

В.о. начальника
Головного управління


Пінковський А.В.

Головне управління Держгеокадастру у Кіровоградській області
11-3033/14-16-СГ від 07.04.2016





**ДЕРЖАВНА СЛУЖБА УКРАЇНИ З ПИТАНЬ ГЕОДЕЗІЇ, КАРТОГРАФІЇ ТА
КАДАСТРУ**

Головне управління Держгеокадастру у Кіровоградській області

вул. Академіка Корольова, 26, м. Кіровоград, 25030, тел. (0522) 34-61-44, факс 34-61-39

E-mail: kirovohrad@land.gov.ua Код ЄДРПОУ 39767636

07.04.2016 11-3034/14-16-СГ **НАКАЗ**

**Про надання дозволу на
розроблення документації
із землеустрою**

Відповідно до статей 15¹, 116, 118, 121, 122 та 186 Земельного кодексу України, Положення про Головне управління Держгеокадастру у Кіровоградській області, затвердженого наказом Держгеокадастру від 03.03.2015 № 20.

НАКАЗУЮ:

1. Надати Пастухову Максиму Олександровичу дозвіл на розроблення проекту землеустрою щодо відведення земельної ділянки у власність із земель сільськогосподарського призначення державної власності, що перебувають у запасі, розташованої на території Новомиргородського району Панчівської сільської ради. Орієнтовний розмір земельної ділянки 2,0000 га, в тому числі: 2,0000 га – рілля, із цільовим призначенням – для ведення особистого селянського господарства.

2. Розроблений проект землеустрою щодо відведення земельної ділянки у власність підлягає погодженню та затвердженню відповідно до вимог чинного законодавства.

3. Керівнику-відділу Держгеокадастру в Новомиргородському районі при надходженні проекту землеустрою щодо відведення земельної ділянки у власність забезпечити в установленому законодавством порядку:

3.1. погодження проекту землеустрою щодо відведення земельної ділянки у власність;

3.2. реєстрацію земельної ділянки у Державному земельному кадастрі.

4. Контроль за виконанням цього наказу залишаю за собою.

В.о. начальника Головного управління

Піньковський А.В.

Головне управління Держгеокадастру у Кіровоградській області
11-3034/14-16-СГ від 07.04.2016





**ДЕРЖАВНА СЛУЖБА УКРАЇНИ З ПИТАНЬ ГЕОДЕЗІЇ, КАРТОГРАФІЇ ТА
КАДАСТРУ**

Головне управління Держгеокадастру у Кіровоградській області

вул. Академіка Корольова, 26, м. Кіровоград, 25030, тел. (0522) 34-61-44, факс 34-61-39

E-mail: xirovohrad@land.gov.ua Код ЄДРПОУ 39767636

07.04.2016 11-3035/14-16-СГ **НАКАЗ**

**Про надання дозволу на
розроблення документації
із землеустрою**

Відповідно до статей 15¹, 116, 118, 121, 122 та 186 Земельного кодексу України, Положення про Головне управління Держгеокадастру у Кіровоградській області, затвердженого наказом Держгеокадастру від 03.03.2015 № 20.

НАКАЗУЮ:

1. Надати Лисаку Сергію Сергійовичу дозвіл на розроблення проекту землеустрою щодо відведення земельної ділянки у власність із земель сільськогосподарського призначення державної власності, що перебувають у запасі, розташованої на території Новомиргородського району Панчівської сільської ради. Орієнтовний розмір земельної ділянки 2,0000 га, в тому числі: 2,0000 га – рілля, із цільовим призначенням – для ведення особистого селянського господарства.

2. Розроблений проект землеустрою щодо відведення земельної ділянки у власність підлягає погодженню та затвердженню відповідно до вимог чинного законодавства.

3. Керівнику відділу Держгеокадастру в Новомиргородському районі при надходженні проекту землеустрою щодо відведення земельної ділянки у власність забезпечити в установленому законодавством порядку:

3.1. погодження проекту землеустрою щодо відведення земельної ділянки у власність;

3.2. реєстрацію земельної ділянки у Державному земельному кадастрі.

4. Контроль за виконанням цього наказу залишаю за собою.

В.о. начальника Головного управління

Піньковський А.В.





ДЕРЖАВНА СЛУЖБА УКРАЇНИ З ПИТАНЬ ГЕОДЕЗІЇ, КАРТОГРАФІЇ ТА
КАДАСТРУ

Головне управління Держгеокадастру у Кіровоградській області

вул. Академіка Корольова, 26, м. Кіровоград, 25030, тел. (0522) 34-61-44, факс 34-61-39

E-mail: kirovohrad@land.gov.ua Код ЄДРПОУ 39767636

07.04.2016 11-3036/14-16-СГ **НАКАЗ**

**Про надання дозволу на
розроблення документації
із землеустрою**

Відповідно до статей 15¹, 116, 118, 121, 122 та 186 Земельного кодексу України, Положення про Головне управління Держгеокадастру у Кіровоградській області, затвердженого наказом Держгеокадастру від 03.03.2015 № 20.

НАКАЗУЮ:

1. Надати Беднову Дмитру Володимировичу дозвіл на розроблення проекту землеустрою щодо відведення земельної ділянки у власність із земель сільськогосподарського призначення державної власності, що перебувають у запасі, розташованої на території Новомиргородського району Панчівської сільської ради. Орієнтовний розмір земельної ділянки 2,0000 га, в тому числі: 2,0000 га – рілля, із цільовим призначенням – для ведення особистого селянського господарства.

2. Розроблений проект землеустрою щодо відведення земельної ділянки у власність підлягає погодженню та затвердженню відповідно до вимог чинного законодавства.

3. Керівнику відділу Держгеокадастру в Новомиргородському районі при надходженні проекту землеустрою щодо відведення земельної ділянки у власність забезпечити в установленому законодавством порядку:

3.1. погодження проекту землеустрою щодо відведення земельної ділянки у власність;

3.2. реєстрацію земельної ділянки у Державному земельному кадастрі.

4. Контроль за виконанням цього наказу залишаю за собою.

В.о. начальника Головного управління

Піньковський А.В.





ДЕРЖАВНА СЛУЖБА УКРАЇНИ З ПИТАНЬ ГЕОДЕЗІЇ, КАРТОГРАФІЇ ТА
КАДАСТРУ

Головне управління Держгеокадастру у Кіровоградській області

вул. Академіка Корольова, 26, м. Кіровоград, 25030, тел. (0522) 34-61-44, факс 34-61-39

E-mail: kirovohrad@land.gov.ua Код ЄДРПОУ 39767636

07.04.2016 11-3037/14-16-СГ **НАКАЗ**

**Про надання дозволу на
розроблення документації
із землеустрою**

Відповідно до статей 15¹, 116, 118, 121, 122 та 186 Земельного кодексу України, Положення про Головне управління Держгеокадастру у Кіровоградській області, затвердженого наказом Держгеокадастру від 03.03.2015 № 20.

НАКАЗУЮ:

1. Надати Нагорному Олегу Вікторовичу дозвіл на розроблення проекту землеустрою щодо відведення земельної ділянки у власність із земель сільськогосподарського призначення державної власності, що перебувають у запасі, розташованої на території Новомиргородського району Панчівської сільської ради. Орієнтовний розмір земельної ділянки 2,0000 га, в тому числі: 2,0000 га – рілля, із цільовим призначенням – для ведення особистого селянського господарства.

2. Розроблений проект землеустрою щодо відведення земельної ділянки у власність підлягає погодженню та затвердженню відповідно до вимог чинного законодавства.

3. Керівнику відділу Держгеокадастру в Новомиргородському районі при надходженні проекту землеустрою щодо відведення земельної ділянки у власність забезпечити в установленому законодавством порядку:

3.1. погодження проекту землеустрою щодо відведення земельної ділянки у власність;

3.2. реєстрацію земельної ділянки у Державному земельному кадастрі.

4. Контроль за виконанням цього наказу залишаю за собою.

В.о. начальника Головного управління

Піньковський А.В.





ДЕРЖАВНА СЛУЖБА УКРАЇНИ З ПИТАНЬ ГЕОДЕЗІЇ, КАРТОГРАФІЇ ТА
КАДАСТРУ

Головне управління Держгеокадастру у Кіровоградській області

вул. Академіка Корольова, 26, м. Кіровоград, 25030, тел. (0522) 34-61-44, факс 34-61-39

E-mail: kirovohrad@land.gov.ua Код ЄДРПОУ 39767636

07.04.2016 11-3038/14-16-С **НАКАЗ**

**Про затвердження документації
із землеустрою та надання
земельної ділянки у власність
без зміни цільового призначення**

Відповідно до статей 15¹, 20, 116, 118, 121 та 122 Земельного кодексу України, Положення про Головне управління Держгеокадастру у Кіровоградській області, затвердженого наказом Держгеокадастру від 03.03.2015 № 20,

НАКАЗУЮ:

1. Затвердити проект землеустрою щодо відведення земельної ділянки у власність для ведення особистого селянського господарства на території Добровеличківської селищної ради Добровеличківського району Кіровоградської області.

2. Надати Ровному Андрію Петровичу у власність земельну ділянку площею 2,0000 га, в тому числі: рілля площею 2,0000 га (кадастровий номер 3521755100:02:000:5249) із земель сільськогосподарського призначення державної власності, що перебувають у запасі без зміни цільового призначення для ведення особистого селянського господарства, розташовану на території Добровеличківської селищної ради Добровеличківського району Кіровоградської області.

3. Право власності на земельну ділянку (кадастровий номер 3521755100:02:000:5249) виникає з моменту державної реєстрації цього права та оформлюється відповідно до Закону України "Про державну реєстрацію речових прав на нерухоме майно та їх обтяжень".

4. Контроль за виконанням цього наказу залишаю за собою.

В.о. начальника
Головного управління

Піньковський А.В.

Головне управління Держгеокадастру у Кіровоградській області
11-3038/14-16-СГ від 07.04.2016





ДЕРЖАВНА СЛУЖБА УКРАЇНИ З ПИТАНЬ ГЕОДЕЗІЇ, КАРТОГРАФІЇ ТА
КАДАСТРУ

Головне управління Держгеокадастру у Кіровоградській області

вул.Академіка Корольова, 26, м.Кіровоград, 25030, тел.(0522) 34-61-44, факс 34-61-39

E-mail: kirovohrad@land.gov.ua Код ЄДРПОУ 39767636

07.04.2016 11-3039/14-16-СГ **НАКАЗ**

**Про затвердження документації
із землеустрою та надання
земельної ділянки у власність
без зміни цільового призначення**

Відповідно до статей 15¹, 20, 116, 118, 121, 122 Земельного кодексу України, Положення про Головне управління Держгеокадастру у Кіровоградській області, затвердженого наказом Держгеокадастру від 03.03.2015 № 20,

НАКАЗУЮ:

1. Затвердити проект землеустрою щодо відведення земельної ділянки у власність для ведення особистого селянського господарства на території Липнязької сільської ради, Добровеличківського району, Кіровоградської області.

2. Надати гр. Михайленку Артему Юрійовичу у власність земельну ділянку площею 1,8000 га, в тому числі: 1,8000 га - пасовища, (кадастровий номер 3521782700:02:002:5178) із земель сільськогосподарського призначення державної власності, що перебувають у запасі без зміни цільового призначення для ведення особистого селянського господарства, розташовану на території Липнязької сільської ради, Добровеличківського району, Кіровоградської області.

3. Право власності на земельну ділянку (кадастровий номер 3521782700:02:002:5178) виникає з моменту державної реєстрації цього права та оформлюється відповідно до Закону України "Про державну реєстрацію речових прав на нерухоме майно та їх обтяжень".

4. Контроль за виконанням цього наказу залишаю за собою.

В.о. начальника
Головного управління

Піньковський А.В.

Головне управління Держгеокадастру у Кіровоградській області
11-3039/14-16-СГ від 07.04.2016





ДЕРЖАВНА СЛУЖБА УКРАЇНИ З ПИТАНЬ ГЕОДЕЗІЇ, КАРТОГРАФІЇ ТА
КАДАСТРУ

Головне управління Держгеокадастру у Кіровоградській області

вул. Академіка Корольова, 26, м. Кіровоград, 25030, тел. (0522) 34-61-44, факс 34-61-39

E-mail: kirovohrad@land.gov.ua Код ЄДРПОУ 39767636

07.04.2016 11-3040/14-16-СГ **НАКАЗ**

**Про надання дозволу на
розроблення документації
із землеустрою**

Відповідно до статей 15¹, 116, 118, 121, 122 та 186 Земельного кодексу України, Положення про Головне управління Держгеокадастру у Кіровоградській області, затвердженого наказом Держгеокадастру від 03.03.2015 № 20.

НАКАЗУЮ:

1. Надати Гриджину Юрію Володимировичу дозвіл на розроблення проекту землеустрою щодо відведення земельної ділянки у власність із земель сільськогосподарського призначення державної власності, що перебувають у запасі, розташованої на території Новомиргородського району Панчівської сільської ради. Орієнтовний розмір земельної ділянки 2,0000 га, в тому числі: 2,0000 га – рілля, із цільовим призначенням – для ведення особистого селянського господарства.

2. Розроблений проект землеустрою щодо відведення земельної ділянки у власність підлягає погодженню та затвердженню відповідно до вимог чинного законодавства.

3. Керівнику відділу Держгеокадастру в Новомиргородському районі при надходженні проекту землеустрою щодо відведення земельної ділянки у власність забезпечити в установленому законодавством порядку:

3.1. погодження проекту землеустрою щодо відведення земельної ділянки у власність;

3.2. реєстрацію земельної ділянки у Державному земельному кадастрі.

4. Контроль за виконанням цього наказу залишаю за собою.

В.о. начальника Головного управління

Піньковський А.В.





ДЕРЖАВНА СЛУЖБА УКРАЇНИ З ПИТАНЬ ГЕОДЕЗІЇ, КАРТОГРАФІЇ ТА
КАДАСТРУ

Головне управління Держгеокадастру у Кіровоградській області

вул.Академіка Корольова, 26, м.Кіровоград, 25030, тел.(0522) 34-61-44, факс 34-61-39

E-mail:kirovohrad@land.gov.uaКод ЄДРПОУ 39767636

07.04.2016 11-3041/14-16-СГ **НАКАЗ**

**Про надання дозволу на
розроблення документації
із землеустрою**

Відповідно до статей 15¹, 116, 118, 121, 122 та 186 Земельного кодексу України, Положення про Головне управління Держгеокадастру у Кіровоградській області, затвердженого наказом Держгеокадастру від 03.03.2015 № 20.

НАКАЗУЮ:

1. Надати Кацу Максиму Андрійовичу дозвіл на розроблення проекту землеустрою щодо відведення земельної ділянки у власність із земель сільськогосподарського призначення державної власності, що перебувають у запасі, розташованої на території Новомиргородського району Панчівської сільської ради. Орієнтовний розмір земельної ділянки 2,0000 га, в тому числі: 2,0000 га – рілля, із цільовим призначенням – для ведення особистого селянського господарства.

2. Розроблений проект землеустрою щодо відведення земельної ділянки у власність підлягає погодженню та затвердженню відповідно до вимог чинного законодавства.

3. Керівнику відділу Держгеокадастру в Новомиргородському районі при надходженні проекту землеустрою щодо відведення земельної ділянки у власність забезпечити в установленому законодавством порядку:

3.1. погодження проекту землеустрою щодо відведення земельної ділянки у власність;

3.2. реєстрацію земельної ділянки у Державному земельному кадастрі.

4. Контроль за виконанням цього наказу залишаю за собою.

В.о. начальника Головного управління

Пітьковський А.В.





**ДЕРЖАВНА СЛУЖБА УКРАЇНИ З ПИТАНЬ ГЕОДЕЗІЇ, КАРТОГРАФІЇ ТА
КАДАСТРУ**

Головне управління Держгеокадастру у Кіровоградській області

вул. Академіка Корольова, 26, м. Кіровоград, 25030, тел. (0522) 34-61-44, факс 34-61-39

E-mail: kirovohrad@land.gov.ua Код ЄДРПОУ 39767636

07.04.2016

11-3042/14-16-СГ

НАКАЗ

**Про надання дозволу на
розроблення документації
із землеустрою**

Відповідно до статей 15¹, 116, 118, 121, 122 та 186 Земельного кодексу України, Положення про Головне управління Держгеокадастру у Кіровоградській області, затвердженого наказом Держгеокадастру від 03.03.2015 № 20.

НАКАЗУЮ:

1. Надати Баланенку Олегу Ігоровичу дозвіл на розроблення проекту землеустрою щодо відведення земельної ділянки у власність із земель сільськогосподарського призначення державної власності, що перебувають у запасі, розташованої на території Новомиргородського району Панчівської сільської ради. Орієнтовний розмір земельної ділянки 2,0000 га, в тому числі: 2,0000 га – рілля, із цільовим призначенням – для ведення особистого селянського господарства.

2. Розроблений проект землеустрою щодо відведення земельної ділянки у власність підлягає погодженню та затвердженню відповідно до вимог чинного законодавства.

3. Керівнику відділу Держгеокадастру в Новомиргородському районі при надходженні проекту землеустрою щодо відведення земельної ділянки у власність забезпечити в установленому законодавством порядку:

3.1. погодження проекту землеустрою щодо відведення земельної ділянки у власність;

3.2. реєстрацію земельної ділянки у Державному земельному кадастрі.

4. Контроль за виконанням цього наказу залишаю за собою.

В.о. начальника Головного управління

Піньковський А.В.





ДЕРЖАВНА СЛУЖБА УКРАЇНИ З ПИТАНЬ ГЕОДЕЗІЇ, КАРТОГРАФІЇ ТА
КАДАСТРУ

Головне управління Держгеокадастру у Кіровоградській області

вул. Академіка Корольова, 26, м. Кіровоград, 25030, тел. (0522) 34-61-44, факс 34-61-39

E-mail: kirovohrad@land.gov.ua Код ЄДРПОУ 39767636

07.04.2016 11-3043/14-16-СГ **НАКАЗ**

**Про надання дозволу на
розроблення документації
із землеустрою**

Відповідно до статей 15¹, 116, 118, 121, 122 та 186 Земельного кодексу України, Положення про Головне управління Держгеокадастру у Кіровоградській області, затвердженого наказом Держгеокадастру від 03.03.2015 № 20.

НАКАЗУЮ:

1. Надати Сурдалу Миколі Григоровичу дозвіл на розроблення проекту землеустрою щодо відведення земельної ділянки у власність із земель сільськогосподарського призначення державної власності, що перебувають у запасі, розташованої на території Новомиргородського району Панчівської сільської ради. Орієнтовний розмір земельної ділянки 2,0000 га, в тому числі: 2,0000 га – рілля, із цільовим призначенням – для ведення особистого селянського господарства.

2. Розроблений проект землеустрою щодо відведення земельної ділянки у власність підлягає погодженню та затвердженню відповідно до вимог чинного законодавства.

3. Керівнику відділу Держгеокадастру в Новомиргородському районі при надходженні проекту землеустрою щодо відведення земельної ділянки у власність забезпечити в установленому законодавством порядку:

3.1. погодження проекту землеустрою щодо відведення земельної ділянки у власність;

3.2. реєстрацію земельної ділянки у Державному земельному кадастрі.

4. Контроль за виконанням цього наказу залишаю за собою.

В.о. начальника Головного управління

Піньківський А.В.





ДЕРЖАВНА СЛУЖБА УКРАЇНИ З ПИТАНЬ ГЕОДЕЗІЇ, КАРТОГРАФІЇ ТА
КАДАСТРУ

Головне управління Держгеокадастру у Кіровоградській області

вул. Академіка Корольова, 26, м. Кіровоград, 25030; тел. (0522) 34-61-44, факс 34-61-39

E-mail: kirovohrad@land.gov.ua Код ЄДРПОУ 39767636

07.04.2016 11-3044/14-16-СГ **НАКАЗ**

**Про надання дозволу на
розроблення документації
із землеустрою**

Відповідно до статей 15¹, 116, 118, 121, 122 та 186 Земельного кодексу України, Положення про Головне управління Держгеокадастру у Кіровоградській області, затвердженого наказом Держгеокадастру від 03.03.2015 № 20.

НАКАЗУЮ:

1. Надати Бабичу Юрію Петровичу дозвіл на розроблення проекту землеустрою щодо відведення земельної ділянки у власність із земель сільськогосподарського призначення державної власності, що перебувають у запасі, розташованої на території Новомиргородського району Панчівської сільської ради. Орієнтовний розмір земельної ділянки 2,0000 га, в тому числі: 2,0000 га – рілля, із цільовим призначенням – для ведення особистого селянського господарства.

2. Розроблений проект землеустрою щодо відведення земельної ділянки у власність підлягає погодженню та затвердженню відповідно до вимог чинного законодавства.

3. Керівнику відділу Держгеокадастру в Новомиргородському районі при надходженні проекту землеустрою щодо відведення земельної ділянки у власність забезпечити в установленому законодавством порядку:

3.1. погодження проекту землеустрою щодо відведення земельної ділянки у власність;

3.2. реєстрацію земельної ділянки у Державному земельному кадастрі.

4. Контроль за виконанням цього наказу залишаю за собою.

В.о. начальника Головного управління

Піньківський А.В.





ДЕРЖАВНА СЛУЖБА УКРАЇНИ З ПИТАНЬ ГЕОДЕЗІЇ, КАРТОГРАФІЇ ТА
КАДАСТРУ

Головне управління Держгеокадастру у Кіровоградській області

вул.Академіка Корольова, 26, м.Кіровоград, 25030, тел.(0522) 34-61-44, факс 34-61-39

E-mail:kirovohrad@land.gov.uaКод ЄДРПОУ 39767636

07.04.2016 11-3045/14-16-СГ **НАКАЗ**

**Про надання дозволу на
розроблення документації
із землеустрою**

Відповідно до статей 15¹, 116, 118, 121, 122 та 186 Земельного кодексу України, Положення про Головне управління Держгеокадастру у Кіровоградській області, затвердженого наказом Держгеокадастру від 03.03.2015 № 20.

НАКАЗУЮ:

1. Надати Бугайцю Олександрю Сергійовичу дозвіл на розроблення проекту землеустрою щодо відведення земельної ділянки у власність із земель сільськогосподарського призначення державної власності, що перебувають у запасі, розташованої на території Новомиргородського району Панчівської сільської ради. Орієнтовний розмір земельної ділянки 2,0000 га, в тому числі: 2,0000 га – рілля, із цільовим призначенням – для ведення особистого селянського господарства.

2. Розроблений проект землеустрою щодо відведення земельної ділянки у власність підлягає погодженню та затвердженню відповідно до вимог чинного законодавства.

3. Керівнику відділу Держгеокадастру в Новомиргородському районі при надходженні проекту землеустрою щодо відведення земельної ділянки у власність забезпечити в установленому законодавством порядку:

3.1. погодження проекту землеустрою щодо відведення земельної ділянки у власність;

3.2. реєстрацію земельної ділянки у Державному земельному кадастрі.

4. Контроль за виконанням цього наказу залишаю за собою.

В.о. начальника Головного управління

Піньківський А.В.





**ДЕРЖАВНА СЛУЖБА УКРАЇНИ З ПИТАНЬ ГЕОДЕЗІЇ, КАРТОГРАФІЇ ТА
КАДАСТРУ**

Головне управління Держгеокадастру у Кіровоградській області

вул. Академіка Корольова, 26, м. Кіровоград, 25030, тел. (0522) 34-61-44, факс 34-61-39

E-mail: kirovohrad@land.gov.ua Код ЄДРПОУ 39767636

07.04.2016 11-3046/14-16-**НАКАЗ**

**Про надання дозволу на
розроблення документації
із землеустрою**

Відповідно до статей 15¹, 116, 118, 121, 122 та 186 Земельного кодексу України, Положення про Головне управління Держгеокадастру у Кіровоградській області, затвердженого наказом Держгеокадастру від 03.03.2015 № 20.

НАКАЗУЮ:

1. Надати Бондаренку Максиму Олександровичу дозвіл на розроблення проекту землеустрою щодо відведення земельної ділянки у власність із земель сільськогосподарського призначення державної власності, що перебувають у запасі, розташованої на території Новомиргородського району Панчівської сільської ради. Орієнтовний розмір земельної ділянки 2,0000 га, в тому числі: 2,0000 га – рілля, із цільовим призначенням – для ведення особистого селянського господарства.

2. Розроблений проект землеустрою щодо відведення земельної ділянки у власність підлягає погодженню та затвердженню відповідно до вимог чинного законодавства.

3. Керівнику відділу Держгеокадастру в Новомиргородському районі при надходженні проекту землеустрою щодо відведення земельної ділянки у власність забезпечити в установленому законодавством порядку:

3.1. погодження проекту землеустрою щодо відведення земельної ділянки у власність ;


3.2. реєстрацію земельної ділянки у Державному земельному кадастрі.

4. Контроль за виконанням цього наказу залишаю за собою.

В.о. начальника Головного управління

Піньковський А.В.

Головне управління Держгеокадастру у Кіровоградській області
11-3046/14-16-СГ від 07.04.2016





ДЕРЖАВНА СЛУЖБА УКРАЇНИ З ПИТАНЬ ГЕОДЕЗІЇ, КАРТОГРАФІЇ ТА
КАДАСТРУ

Головне управління Держгеокадастру у Кіровоградській області

вул. Академіка Корольова, 26, м. Кіровоград, 25030, тел. (0522) 34-61-44, факс 34-61-39

E-mail: kirovohrad@land.gov.ua Код ЄДРПОУ 39767636

07.04.2016

11-3047/14-16-СГ

НАКАЗ

**Про надання дозволу на
розроблення документації
із землеустрою**

Відповідно до статей 15¹, 116, 118, 121, 122 та 186 Земельного кодексу України, Положення про Головне управління Держгеокадастру у Кіровоградській області, затвердженого наказом Держгеокадастру від 03.03.2015 № 20.

НАКАЗУЮ:

1. Надати Медведєву Олександрові Володимировичу дозвіл на розроблення проекту землеустрою щодо відведення земельної ділянки у власність із земель сільськогосподарського призначення державної власності, що перебувають у запасі, розташованої на території Новомиргородського району Панчівської сільської ради. Орієнтовний розмір земельної ділянки 2,0000 га, в тому числі: 2,0000 га – рілля, із цільовим призначенням – для ведення особистого селянського господарства.

2. Розроблений проект землеустрою щодо відведення земельної ділянки у власність підлягає погодженню та затвердженню відповідно до вимог чинного законодавства.

3. Керівнику відділу Держгеокадастру в Новомиргородському районі при надходженні проекту землеустрою щодо відведення земельної ділянки у власність забезпечити в установленому законодавством порядку:

3.1. погодження проекту землеустрою щодо відведення земельної ділянки у власність;

3.2. реєстрацію земельної ділянки у Державному земельному кадастрі.

4. Контроль за виконанням цього наказу залишаю за собою.

В.о. начальника Головного управління

Піньковський А.В.





ДЕРЖАВНА СЛУЖБА УКРАЇНИ З ПИТАНЬ ГЕОДЕЗІЇ, КАРТОГРАФІЇ ТА
КАДАСТРУ

Головне управління Держгеокадастру у Кіровоградській області

вул. Академіка Корольова, 26, м. Кіровоград, 25030, тел. (0522) 34-61-44, факс 34-61-39

E-mail: kirovohrad@land.gov.ua Код ЄДРПОУ 39767636

07.04.2016 11-3048/14-16-СГ **НАКАЗ**

**Про надання дозволу на
розроблення документації
із землеустрою**

Відповідно до статей 15¹, 116, 118, 121, 122 та 186 Земельного кодексу України, Положення про Головне управління Держгеокадастру у Кіровоградській області, затвердженого наказом Держгеокадастру від 03.03.2015 № 20.

НАКАЗУЮ:

1. Надати Мусієнку Сергію Анатолійовичу дозвіл на розроблення проекту землеустрою щодо відведення земельної ділянки у власність із земель сільськогосподарського призначення державної власності, що перебувають у запасі, розташованої на території Новомиргородського району Панчівської сільської ради. Орієнтовний розмір земельної ділянки 2,0000 га, в тому числі: 2,0000 га – рілля, із цільовим призначенням – для ведення особистого селянського господарства.

2. Розроблений проект землеустрою щодо відведення земельної ділянки у власність підлягає погодженню та затвердженню відповідно до вимог чинного законодавства.

3. Керівнику відділу Держгеокадастру в Новомиргородському районі при надходженні проекту землеустрою щодо відведення земельної ділянки у власність забезпечити в установленому законодавством порядку:

3.1. погодження проекту землеустрою щодо відведення земельної ділянки у власність;

3.2. реєстрацію земельної ділянки у Державному земельному кадастрі.

4. Контроль за виконанням цього наказу залишаю за собою.

В.о. начальника Головного управління

Пінківський А.В.





**ДЕРЖАВНА СЛУЖБА УКРАЇНИ З ПИТАНЬ ГЕОДЕЗІЇ, КАРТОГРАФІЇ ТА
КАДАСТРУ**

Головне управління Держгеокадастру у Кіровоградській області

вул.Академіка Корольова, 26, м.Кіровоград, 25030, тел.(0522) 34-61-44, факс 34-61-39

E-mail:kirovohrad@land.gov.ua Код ЄДРПОУ 39767636

07.04.2016 11-3049/14-16-СГ **НАКАЗ**

**Про надання дозволу на
розроблення документації
із землеустрою**

Відповідно до статей 15¹, 116, 118, 121 та 122 Земельного кодексу України, Положення про Головне управління Держгеокадастру у Кіровоградській області, затвердженого наказом Держгеокадастру від 03.03.2015 № 20,

НАКАЗУЮ:

1. Надати Бурову Дмитру Костянтиновичу дозвіл на розроблення проекту землеустрою щодо відведення земельної ділянки у власність із земель сільськогосподарського призначення державної власності, що перебувають у запасі, розташованої на території Панчівської сільської ради Новомиргородського району Кіровоградської області. Орієнтовний розмір земельної ділянки 2,0000 га, в тому числі: 2,0000 га ріллі, із цільовим призначенням – для ведення особистого селянського господарства.

2. Розроблений проект землеустрою щодо відведення земельної ділянки у власність підлягає погодженню та затвердженню відповідно до вимог чинного законодавства.

3. Керівнику відділу Держгеокадастру в Новомиргородському районі при надходженні проекту землеустрою щодо відведення земельної ділянки у власність забезпечити в установленому законодавством порядку:

3.1. погодження проекту землеустрою щодо відведення земельної ділянки у власність;

3.2. реєстрацію земельної ділянки у Державному земельному кадастрі.

4. Контроль за виконанням цього наказу залишаю за собою.

В.о. начальника
Головного управління

Піньковський А.В.

Головне управління Держгеокадастру у Кіровоградській області
11-3049/14-16-СГ від 07.04.2016





ДЕРЖАВНА СЛУЖБА УКРАЇНИ З ПИТАНЬ ГЕОДЕЗІЇ, КАРТОГРАФІЇ ТА
КАДАСТРУ

Головне управління Держгеокадастру у Кіровоградській області

вул. Академіка Корольова, 26, м. Кіровоград, 25030, тел. (0522) 34-61-44, факс 34-61-39

E-mail: kirovohrad@land.gov.ua Код ЄДРПОУ 39767636

07.04.2016 11-3050/14-16-СГ **НАКАЗ**

**Про надання дозволу на
розроблення документації
із землеустрою**

Відповідно до статей 15¹, 116, 118, 121, 122 та 186 Земельного кодексу України, Положення про Головне управління Держгеокадастру у Кіровоградській області, затвердженого наказом Держгеокадастру від 03.03.2015 № 20.

НАКАЗУЮ:

1. Надати Девятілову Олексію Олександровичу дозвіл на розроблення проекту землеустрою щодо відведення земельної ділянки у власність із земель сільськогосподарського призначення державної власності, що перебувають у запасі, розташованої на території Новомиргородського району Панчівської сільської ради. Орієнтовний розмір земельної ділянки 2,0000 га, в тому числі: 2,0000 га – рілля, із цільовим призначенням – для ведення особистого селянського господарства.

2. Розроблений проект землеустрою щодо відведення земельної ділянки у власність підлягає погодженню та затвердженню відповідно до вимог чинного законодавства.

3. Керівнику відділу Держгеокадастру в Новомиргородському районі при надходженні проекту землеустрою щодо відведення земельної ділянки у власність забезпечити в установленому законодавством порядку:

3.1. погодження проекту землеустрою щодо відведення земельної ділянки у власність;

3.2. реєстрацію земельної ділянки у Державному земельному кадастрі.

4. Контроль за виконанням цього наказу залишаю за собою.

В.о. начальника Головного управління

Піньковський А.В.





ДЕРЖАВНА СЛУЖБА УКРАЇНИ З ПИТАНЬ ГЕОДЕЗІЇ, КАРТОГРАФІЇ ТА
КАДАСТРУ

Головне управління Держгеокадастру у Кіровоградській області

вул. Академіка Корольова, 26, м. Кіровоград, 25030, тел. (0522) 34-61-44, факс 34-61-39

E-mail: kirovohrad@land.gov.ua Код ЄДРПОУ 39767636

07.04.2016 11-3051/14-16-С **НАКАЗ**

**Про надання дозволу на
розроблення документації
із землеустрою**

Відповідно до статей 15¹, 116, 118, 121 та 122 Земельного кодексу України, Положення про Головне управління Держгеокадастру у Кіровоградській області, затвердженого наказом Держгеокадастру від 03.03.2015 № 20,

НАКАЗУЮ:

1. Надати Лесь Володимиру Олександровичу дозвіл на розроблення проекту землеустрою щодо відведення земельної ділянки у власність із земель сільськогосподарського призначення державної власності, що перебувають у запасі, розташованої на території Панчівської сільської ради Новомиргородського району Кіровоградської області. Орієнтовний розмір земельної ділянки 2,0000 га, в тому числі: 2,0000 га ріллі, із цільовим призначенням – для ведення особистого селянського господарства.

2. Розроблений проект землеустрою щодо відведення земельної ділянки у власність підлягає погодженню та затвердженню відповідно до вимог чинного законодавства.

3. Керівнику відділу Держгеокадастру в Новомиргородському районі при надходженні проекту землеустрою щодо відведення земельної ділянки у власність забезпечити в установленому законодавством порядку:

3.1. погодження проекту землеустрою щодо відведення земельної ділянки у власність;

3.2. реєстрацію земельної ділянки у Державному земельному кадастрі.

4. Контроль за виконанням цього наказу залишаю за собою.

В.о. начальника
Головного управління

Піньковський А.В.

Головне управління Держгеокадастру у Кіровоградській області
11-3051/14-16-СГ від 07.04.2016





ДЕРЖАВНА СЛУЖБА УКРАЇНИ З ПИТАНЬ ГЕОДЕЗІЇ, КАРТОГРАФІЇ ТА
КАДАСТРУ

Головне управління Держгеокадастру у Кіровоградській області

вул. Академіка Корольова, 26, м. Кіровоград, 25030, тел. (0522) 34-61-44, факс 34-61-39

E-mail: kirovohrad@land.gov.ua Код ЄДРПОУ 39767636

07.04.2016 11-3052/14-16-СГ **НАКАЗ**

**Про надання дозволу на
розроблення документації
із землеустрою**

Відповідно до статей 15¹, 116, 118, 121, 122 та 186 Земельного кодексу України, Положення про Головне управління Держгеокадастру у Кіровоградській області, затвердженого наказом Держгеокадастру від 03.03.2015 № 20.

НАКАЗУЮ:

1. Надати Зінов'єву Сергію Віталійовичу дозвіл на розроблення проекту землеустрою щодо відведення земельної ділянки у власність із земель сільськогосподарського призначення державної власності, що перебувають у запасі, розташованої на території Новомиргородського району Панчівської сільської ради. Орієнтовний розмір земельної ділянки 2,0000 га, в тому числі: 2,0000 га – рілля, із цільовим призначенням – для ведення особистого селянського господарства.

2. Розроблений проект землеустрою щодо відведення земельної ділянки у власність підлягає погодженню та затвердженню відповідно до вимог чинного законодавства.

3. Керівнику відділу Держгеокадастру в Новомиргородському районі при надходженні проекту землеустрою щодо відведення земельної ділянки у власність забезпечити в установленому законодавством порядку:

3.1. погодження проекту землеустрою щодо відведення земельної ділянки у власність;

3.2. реєстрацію земельної ділянки у Державному земельному кадастрі.

4. Контроль за виконанням цього наказу залишаю за собою.

В.о. начальника Головного управління

Піньковський А.В.





**ДЕРЖАВНА СЛУЖБА УКРАЇНИ З ПИТАНЬ ГЕОДЕЗІЇ, КАРТОГРАФІЇ ТА
КАДАСТРУ**

Головне управління Держгеокадастру у Кіровоградській області

вул.Академіка Корольова, 26; м.Кіровоград, 25030, тел.(0522) 34-61-44, факс 34-61-39

E-mail:kirovohrad@land.gov.ua Код ЄДРПОУ 39767636

07.04.2016 11-3053/14-16-СГ **НАКАЗ**

**Про надання дозволу на
розроблення документації
із землеустрою**

Відповідно до статей 15¹, 116, 118, 121, 122 та 186 Земельного кодексу України, Положення про Головне управління Держгеокадастру у Кіровоградській області, затвердженого наказом Держгеокадастру від 03.03.2015 № 20.

НАКАЗУЮ:

1. Надати Куценку Артему Анатолійовичу дозвіл на розроблення проекту землеустрою щодо відведення земельної ділянки у власність із земель сільськогосподарського призначення державної власності, що перебувають у запасі, розташованої на території Новомиргородського району, Панчівської сільської ради. Орієнтовний розмір земельної ділянки 2,0000 га, в тому числі: 2,0000 га – рілля, із цільовим призначенням – для ведення особистого селянського господарства.

2. Розроблений проект землеустрою щодо відведення земельної ділянки у власність підлягає погодженню та затвердженню відповідно до вимог чинного законодавства.

3. Керівнику відділу Держгеокадастру в Новомиргородському районі при надходженні проекту землеустрою щодо відведення земельної ділянки у власність забезпечити в установленому законодавством порядку:


3.1. погодження проекту землеустрою щодо відведення земельної ділянки у власність ;

3.2. реєстрацію земельної ділянки у Державному земельному кадастрі.

4. Контроль за виконанням цього наказу залишаю за собою.

В.о. начальника Головного управління

Піняковський А.В.





ДЕРЖАВНА СЛУЖБА УКРАЇНИ З ПИТАНЬ ГЕОДЕЗІЇ, КАРТОГРАФІЇ ТА
КАДАСТРУ

Головне управління Держгеокадастру у Кіровоградській області

вул. Академіка Корольова, 26, м. Кіровоград, 25030, тел. (0522) 34-61-44, факс 34-61-39

E-mail: kirovohrad@land.gov.ua Код ЄДРПОУ 39767636

07.04.2016 11-3054/14-16-СГ **НАКАЗ**

**Про надання дозволу на
розроблення документації
із землеустрою**

Відповідно до статей 15¹, 116, 118, 121, 122 та 186 Земельного кодексу України, Положення про Головне управління Держгеокадастру у Кіровоградській області, затвердженого наказом Держгеокадастру від 03.03.2015 № 20.

НАКАЗУЮ:

1. Надати Пулі Валерію Вікторовичу дозвіл на розроблення проекту землеустрою щодо відведення земельної ділянки у власність із земель сільськогосподарського призначення державної власності, що перебувають у запасі, розташованої на території Новомиргородського району Панчівської сільської ради. Орієнтовний розмір земельної ділянки 2,0000 га, в тому числі: 2,0000 га – рілля, із цільовим призначенням – для ведення особистого селянського господарства.

2. Розроблений проект землеустрою щодо відведення земельної ділянки у власність підлягає погодженню та затвердженню відповідно до вимог чинного законодавства.

3. Керівнику відділу Держгеокадастру в Новомиргородському районі при надходженні проекту землеустрою щодо відведення земельної ділянки у власність забезпечити в установленому законодавством порядку:

3.1. погодження проекту землеустрою щодо відведення земельної ділянки у власність;

3.2. реєстрацію земельної ділянки у Державному земельному кадастрі.

4. Контроль за виконанням цього наказу залишаю за собою.

В.о. начальника Головного управління

Півковський А.В.





ДЕРЖАВНА СЛУЖБА УКРАЇНИ З ПИТАНЬ ГЕОДЕЗІЇ, КАРТОГРАФІЇ ТА
КАДАСТРУ

Головне управління Держгеокадастру у Кіровоградській області

вул.Академіка Корольова, 26, м.Кіровоград, 25030, тел.(0522) 34-61-44, факс 34-61-39

E-mail:kirovohrad@land.gov.uaКод ЄДРПОУ 39767636

07.04.2016 11-3055/14-16-СГ **НАКАЗ**

**Про надання дозволу на
розроблення документації
із землеустрою**

Відповідно до статей 15¹, 116, 118, 121, 122 та 186 Земельного кодексу України, Положення про Головне управління Держгеокадастру у Кіровоградській області, затвердженого наказом Держгеокадастру від 03.03.2015 № 20.

НАКАЗУЮ:

1. Надати Чукіну Олександрю Геннадійовичу дозвіл на розроблення проекту землеустрою щодо відведення земельної ділянки у власність із земель сільськогосподарського призначення державної власності, що перебувають у запасі, розташованої на території Новомиргородського району Панчівської сільської ради. Орієнтовний розмір земельної ділянки 2,0000 га, в тому числі: 2,0000 га – рілля, із цільовим призначенням – для ведення особистого селянського господарства.

2. Розроблений проект землеустрою щодо відведення земельної ділянки у власність підлягає погодженню та затвердженню відповідно до вимог чинного законодавства.

3. Керівнику відділу Держгеокадастру в Новомиргородському районі при надходженні проекту землеустрою щодо відведення земельної ділянки у власність забезпечити в установленому законодавством порядку:

3.1. погодження проекту землеустрою щодо відведення земельної ділянки у власність;

3.2. реєстрацію земельної ділянки у Державному земельному кадастрі.

4. Контроль за виконанням цього наказу залишаю за собою.

В.о. начальника Головного управління

Піньковський А.В.





**ДЕРЖАВНА СЛУЖБА УКРАЇНИ З ПИТАНЬ ГЕОДЕЗІЇ, КАРТОГРАФІЇ ТА
КАДАСТРУ**

Головне управління Держгеокадастру у Кіровоградській області

вул. Академіка Корольова, 26, м. Кіровоград, 25030, тел. (0522) 34-61-44, факс 34-61-39

E-mail: kirovohrad@land.gov.ua Код ЄДРПОУ 39767636

07.04.2016 11-3056/14-16-СГ **НАКАЗ**

**Про надання дозволу на
розроблення документації
із землеустрою**

Відповідно до статей 15¹, 116, 118, 121 та 122 Земельного кодексу України, Положення про Головне управління Держгеокадастру у Кіровоградській області, затвердженого наказом Держгеокадастру від 03.03.2015 № 20,

НАКАЗУЮ:

1. Надати Назарову Сергію Васильовичу дозвіл на розроблення проекту землеустрою щодо відведення земельної ділянки у власність із земель сільськогосподарського призначення державної власності, що перебувають у запасі, розташованої на території Панчівської сільської ради Новомиргородського району Кіровоградської області. Орієнтовний розмір земельної ділянки 2,0000 га, в тому числі: 2,0000 га ріллі, із цільовим призначенням – для ведення особистого селянського господарства.

2. Розроблений проект землеустрою щодо відведення земельної ділянки у власність підлягає погодженню та затвердженню відповідно до вимог чинного законодавства.

3. Керівнику відділу Держгеокадастру в Новомиргородському районі при надходженні проекту землеустрою щодо відведення земельної ділянки у власність забезпечити в установленому законодавством порядку:

3.1. погодження проекту землеустрою щодо відведення земельної ділянки у власність;

3.2. реєстрацію земельної ділянки у Державному земельному кадастрі.

4. Контроль за виконанням цього наказу залишаю за собою.

В.о. начальника
Головного управління

Піньковський А.В.

Головне управління Держгеокадастру у Кіровоградській області

11-3056/14-16-СГ від 07.04.2016





ДЕРЖАВНА СЛУЖБА УКРАЇНИ З ПИТАНЬ ГЕОДЕЗІЇ, КАРТОГРАФІЇ ТА
КАДАСТРУ

Головне управління Держгеокадастру у Кіровоградській області

вул.Академіка Корольова, 26, м.Кіровоград, 25030, тел.(0522) 34-61-44, факс 34-61-39

E-mail:kirovohrad@land.gov.ua Код ЄДРПОУ 39767636

07.04.2016 11-3057/14-16-СГ **НАКАЗ**

**Про надання дозволу на
розроблення документації
із землеустрою**

Відповідно до статей 15¹, 116, 118, 121 та 122 Земельного кодексу України, Положення про Головне управління Держгеокадастру у Кіровоградській області, затвердженого наказом Держгеокадастру від 03.03.2015 № 20,

НАКАЗУЮ:

1. Надати Коряці Олександрю Миколайовичу дозвіл на розроблення проекту землеустрою щодо відведення земельної ділянки у власність із земель сільськогосподарського призначення державної власності, що перебувають у запасі, розташованої на території Панчівської сільської ради Новомиргородського району Кіровоградської області. Орієнтовний розмір земельної ділянки 2,0000 га, в тому числі: 2,0000 га ріллі, із цільовим призначенням – для ведення особистого селянського господарства.

2. Розроблений проект землеустрою щодо відведення земельної ділянки у власність підлягає погодженню та затвердженню відповідно до вимог чинного законодавства.

3. Керівнику відділу Держгеокадастру в Новомиргородському районі при надходженні проекту землеустрою щодо відведення земельної ділянки у власність забезпечити в установленому законодавством порядку:

3.1. погодження проекту землеустрою щодо відведення земельної ділянки у власність;

3.2. реєстрацію земельної ділянки у Державному земельному кадастрі.

4. Контроль за виконанням цього наказу залишаю за собою.

В.о. начальника
Головного управління

Піньковський А.В.

Головне управління Держгеокадастру у Кіровоградській області
11-3057/14-16-СГ від 07.04.2016





**ДЕРЖАВНА СЛУЖБА УКРАЇНИ З ПИТАНЬ ГЕОДЕЗІЇ, КАРТОГРАФІЇ ТА
КАДАСТРУ**

Головне управління Держгеокадастру у Кіровоградській області

вул. Академіка Корольова, 26, м. Кіровоград, 25030, тел. (0522) 34-61-44, факс 34-61-39

E-mail: kirovohrad@land.gov.ua Код ЄДРПОУ 39767636

07.04.2016 11-3058/14-16-СГ **НАКАЗ**

**Про надання дозволу на
розроблення документації
із землеустрою**

Відповідно до статей 15¹, 116, 118, 121 та 122 Земельного кодексу України, Положення про Головне управління Держгеокадастру у Кіровоградській області, затвердженого наказом Держгеокадастру від 03.03.2015 № 20,

НАКАЗУЮ:

1. Надати Костюкову Андрію Анатолійовичу дозвіл на розроблення проекту землеустрою щодо відведення земельної ділянки у власність із земель сільськогосподарського призначення державної власності, що перебувають у запасі, розташованої на території Панчівської сільської ради Новомиргородського району Кіровоградської області. Орієнтовний розмір земельної ділянки 2,0000 га, в тому числі: 2,0000 га ріллі, із цільовим призначенням – для ведення особистого селянського господарства.

2. Розроблений проект землеустрою щодо відведення земельної ділянки у власність підлягає погодженню та затвердженню відповідно до вимог чинного законодавства.

3. Керівнику відділу Держгеокадастру в Новомиргородському районі при надходженні проекту землеустрою щодо відведення земельної ділянки у власність забезпечити в установленому законодавством порядку:

3.1. погодження проекту землеустрою щодо відведення земельної ділянки у власність;


3.2. реєстрацію земельної ділянки у Державному земельному кадастрі.

4. Контроль за виконанням цього наказу залишаю за собою.

В.о. начальника
Головного управління

Піньковський А.В.

Головне управління Держгеокадастру у Кіровоградській області
11-3058/14-16-СГ від 07.04.2016





ДЕРЖАВНА СЛУЖБА УКРАЇНИ З ПИТАНЬ ГЕОДЕЗІЇ, КАРТОГРАФІЇ ТА
КАДАСТРУ

Головне управління Держгеокадастру у Кіровоградській області

вул.Академіка Корольова, 26, м.Кіровоград, 25030, тел.(0522) 34-61-44, факс 34-61-39

E-mail:kirovohrad@land.gov.ua Код ЄДРПОУ 39767636

07.04.2016 11-3059/14-16 **НАКАЗ**

**Про надання дозволу на
розроблення документації
із землеустрою**

Відповідно до статей 15¹, 116, 118, 121 та 122 Земельного кодексу України, Положення про Головне управління Держгеокадастру у Кіровоградській області, затвердженого наказом Держгеокадастру від 03.03.2015 № 20,

НАКАЗУЮ:

1. Надати Безпалому Сергію Федоровичу дозвіл на розроблення проекту землеустрою щодо відведення земельної ділянки у власність із земель сільськогосподарського призначення державної власності, що перебувають у запасі, розташованої на території Панчівської сільської ради Новомиргородського району Кіровоградської області. Орієнтовний розмір земельної ділянки 2,0000 га, в тому числі: 2,0000 га ріллі, із цільовим призначенням – для ведення особистого селянського господарства.

2. Розроблений проект землеустрою щодо відведення земельної ділянки у власність підлягає погодженню та затвердженню відповідно до вимог чинного законодавства.

3. Керівнику відділу Держгеокадастру в Новомиргородському районі при надходженні проекту землеустрою щодо відведення земельної ділянки у власність забезпечити в установленому законодавством порядку:

3.1. погодження проекту землеустрою щодо відведення земельної ділянки у власність;

3.2. реєстрацію земельної ділянки у Державному земельному кадастрі.

4. Контроль за виконанням цього наказу залишаю за собою.

В.о. начальника
Головного управління

Піньковський А.В.

Головне управління Держгеокадастру у Кіровоградській області

11-3059/14-16-СГ від 07.04.2016





ДЕРЖАВНА СЛУЖБА УКРАЇНИ З ПИТАНЬ ГЕОДЕЗІЇ, КАРТОГРАФІЇ ТА
КАДАСТРУ

Головне управління Держгеокадастру у Кіровоградській області

вул. Академіка Корольова, 26, м. Кіровоград, 25030, тел. (0522) 34-61-44, факс 34-61-39
E-mail: kirovohrad@land.gov.ua Код ЄДРПОУ 39767636

07.04.2016 11-3060/14-16-СГ **НАКАЗ**

**Про надання дозволу на
розроблення документації
із землеустрою**

Відповідно до статей 15¹, 116, 118, 121 та 122 Земельного кодексу України, Положення про Головне управління Держгеокадастру у Кіровоградській області, затвердженого наказом Держгеокадастру від 03.03.2015 № 20,

НАКАЗУЮ:

1. Надати Катериничу Сергію Миколайовичу дозвіл на розроблення проекту землеустрою щодо відведення земельної ділянки у власність із земель сільськогосподарського призначення державної власності, що перебувають у запасі, розташованої на території Панчівської сільської ради Новомиргородського району Кіровоградської області. Орієнтовний розмір земельної ділянки 2,0000 га, в тому числі: 2,0000 га ріллі, із цільовим призначенням – для ведення особистого селянського господарства.

2. Розроблений проект землеустрою щодо відведення земельної ділянки у власність підлягає погодженню та затвердженню відповідно до вимог чинного законодавства.

3. Керівнику відділу Держгеокадастру в Новомиргородському районі при надходженні проекту землеустрою щодо відведення земельної ділянки у власність забезпечити в установленому законодавством порядку:

3.1. погодження проекту землеустрою щодо відведення земельної ділянки у власність;

3.2. реєстрацію земельної ділянки у Державному земельному кадастрі.

4. Контроль за виконанням цього наказу залишаю за собою.

В.о. начальника
Головного управління

Піньковський А.В.

Головне управління Держгеокадастру у Кіровоградській області
11-3060/14-16-СГ від 07.04.2016





**ДЕРЖАВНА СЛУЖБА УКРАЇНИ З ПИТАНЬ ГЕОДЕЗІЇ, КАРТОГРАФІЇ ТА
КАДАСТРУ**

Головне управління Держгеокадастру у Кіровоградській області

вул. Академіка Корольова, 26, м. Кіровоград, 25030, тел. (0522) 34-61-44, факс 34-61-39

E-mail: kirovohrad@land.gov.ua Код ЄДРПОУ 39767636

07.04.2016 11-3061/14-16-СГ **НАКАЗ**

**Про надання дозволу на
розроблення документації
із землеустрою**

Відповідно до статей 15¹, 116, 118, 121 та 122 Земельного кодексу України, Положення про Головне управління Держгеокадастру у Кіровоградській області, затвердженого наказом Держгеокадастру від 03.03.2015 № 20,

НАКАЗУЮ:

1. Надати Нагорному Олександру Сергійовичу дозвіл на розроблення проекту землеустрою щодо відведення земельної ділянки у власність із земель сільськогосподарського призначення державної власності, що перебувають у запасі, розташованої на території Панчівської сільської ради Новомиргородського району Кіровоградської області. Орієнтовний розмір земельної ділянки 2,0000 га, в тому числі: 2,0000 га ріллі, із цільовим призначенням – для ведення особистого селянського господарства.

2. Розроблений проект землеустрою щодо відведення земельної ділянки у власність підлягає погодженню та затвердженню відповідно до вимог чинного законодавства.

3. Керівнику відділу Держгеокадастру в Новомиргородському районі при надходженні проекту землеустрою щодо відведення земельної ділянки у власність забезпечити в установленому законодавством порядку:

3.1. погодження проекту землеустрою щодо відведення земельної ділянки у власність;

3.2. реєстрацію земельної ділянки у Державному земельному кадастрі.

4. Контроль за виконанням цього наказу залишаю за собою.

В.о. начальника
Головного управління

Піньковський А.В.

Головне управління Держгеокадастру у Кіровоградській області
11-3061/14-16-СГ від 07.04.2016





ДЕРЖАВНА СЛУЖБА УКРАЇНИ З ПИТАНЬ ГЕОДЕЗІЇ, КАРТОГРАФІЇ ТА
КАДАСТРУ

Головне управління Держгеокадастру у Кіровоградській області

вул. Академіка Корольова, 26, м. Кіровоград, 25030, тел. (0522) 34-61-44, факс 34-61-39

E-mail: kirovohrad@land.gov.ua Код ЄДРПОУ 39767636

07.04.2016 11-3062/14-16-СГ **НАКАЗ**

**Про надання дозволу на
розроблення документації
із землеустрою**

Відповідно до статей 15¹, 116, 118, 121 та 122 Земельного кодексу України, Положення про Головне управління Держгеокадастру у Кіровоградській області, затвердженого наказом Держгеокадастру від 03.03.2015 № 20,

НАКАЗУЮ:

1. Надати Чеховському Миколі Миколайовичу дозвіл на розроблення проекту землеустрою щодо відведення земельної ділянки у власність із земель сільськогосподарського призначення державної власності, що перебувають у запасі, розташованої на території Панчівської сільської ради Новомиргородського району Кіровоградської області. Орієнтовний розмір земельної ділянки 2,0000 га, в тому числі: 2,0000 га ріллі, із цільовим призначенням – для ведення особистого селянського господарства.

2. Розроблений проект землеустрою щодо відведення земельної ділянки у власність підлягає погодженню та затвердженню відповідно до вимог чинного законодавства.

3. Керівнику відділу Держгеокадастру в Новомиргородському районі при надходженні проекту землеустрою щодо відведення земельної ділянки у власність забезпечити в установленому законодавством порядку:

3.1. погодження проекту землеустрою щодо відведення земельної ділянки у власність;

3.2. реєстрацію земельної ділянки у Державному земельному кадастрі.

4. Контроль за виконанням цього наказу залишаю за собою.

В.о. начальника
Головного управління

Піньковський А.В.

Головне управління Держгеокадастру у Кіровоградській області
11-3062/14-16-СГ від 07.04.2016





ДЕРЖАВНА СЛУЖБА УКРАЇНИ З ПИТАНЬ ГЕОДЕЗІЇ, КАРТОГРАФІЇ ТА
КАДАСТРУ

Головне управління Держгеокадастру у Кіровоградській області

вул.Академіка Корольова, 26, м.Кіровоград, 25030, тел.(0522) 34-61-44, факс 34-61-39

E-mail:kirovohrad@land.gov.ua Код ЄДРПОУ 39767636

07.04.2016 11-3063/14-16-**НАКАЗ**

**Про надання дозволу на
розроблення документації
із землеустрою**

Відповідно до статей 15¹, 116, 118, 121 та 122 Земельного кодексу України, Положення про Головне управління Держгеокадастру у Кіровоградській області, затвердженого наказом Держгеокадастру від 03.03.2015 № 20,

НАКАЗУЮ:

1. Надати Журавльову Василю Миколайовичу дозвіл на розроблення проекту землеустрою щодо відведення земельної ділянки у власність із земель сільськогосподарського призначення державної власності, що перебувають у запасі, розташованої на території Панчівської сільської ради Новомиргородського району Кіровоградської області. Орієнтовний розмір земельної ділянки 2,0000 га, в тому числі: 2,0000 га ріллі, із цільовим призначенням – для ведення особистого селянського господарства.

2. Розроблений проект землеустрою щодо відведення земельної ділянки у власність підлягає погодженню та затвердженню відповідно до вимог чинного законодавства.

3. Керівнику відділу Держгеокадастру в Новомиргородському районі при надходженні проекту землеустрою щодо відведення земельної ділянки у власність забезпечити в установленому законодавством порядку:

3.1. погодження проекту землеустрою щодо відведення земельної ділянки у власність;

3.2. реєстрацію земельної ділянки у Державному земельному кадастрі.

4. Контроль за виконанням цього наказу залишаю за собою.

В.о. начальника
Головного управління

Піньковський А.В.

Головне управління Держгеокадастру у Кіровоградській області
11-3063/14-16-СГ від 07.04.2016





**ДЕРЖАВНА СЛУЖБА УКРАЇНИ З ПИТАНЬ ГЕОДЕЗІЇ, КАРТОГРАФІЇ ТА
КАДАСТРУ**

Головне управління Держгеокадастру у Кіровоградській області

вул. Академіка Корольова, 26, м. Кіровоград, 25030, тел. (0522) 34-61-44, факс 34-61-39

E-mail: kirovohrad@land.gov.ua Код ЄДРПОУ 39767636

07.04.2016 11-3064/14-16-СГ **НАКАЗ**

**Про надання дозволу на
розроблення документації
із землеустрою**

Відповідно до статей 15¹, 116, 118, 121 та 122 Земельного кодексу України, Положення про Головне управління Держгеокадастру у Кіровоградській області, затвердженого наказом Держгеокадастру від 03.03.2015 № 20,

НАКАЗУЮ:

1. Надати Липовець Олександрю Івановичу дозвіл на розроблення проекту землеустрою щодо відведення земельної ділянки у власність із земель сільськогосподарського призначення державної власності, що перебувають у запасі, розташованої на території Панчівської сільської ради Новомиргородського району Кіровоградської області. Орієнтовний розмір земельної ділянки 2,0000 га, в тому числі: 2,0000 га ріллі, із цільовим призначенням – для ведення особистого селянського господарства.

2. Розроблений проект землеустрою щодо відведення земельної ділянки у власність підлягає погодженню та затвердженню відповідно до вимог чинного законодавства.

3. Керівнику відділу Держгеокадастру в Новомиргородському районі при надходженні проекту землеустрою щодо відведення земельної ділянки у власність забезпечити в установленому законодавством порядку:

3.1. погодження проекту землеустрою щодо відведення земельної ділянки у власність;

3.2. реєстрацію земельної ділянки у Державному земельному кадастрі.

4. Контроль за виконанням цього наказу залишаю за собою.

В.о. начальника
Головного управління

Піньковський А.В.

Головне управління Держгеокадастру у Кіровоградській області
11-3064/14-16-СГ від 07.04.2016





**ДЕРЖАВНА СЛУЖБА УКРАЇНИ З ПИТАНЬ ГЕОДЕЗІЇ, КАРТОГРАФІЇ ТА
КАДАСТРУ**

Головне управління Держгеокадастру у Кіровоградській області

вул. Академіка Корольова, 26, м. Кіровоград, 25030, тел. (0522) 34-61-44, факс 34-61-39

E-mail: kirovohrad@land.gov.ua Код ЄДРПОУ 39767636

07.04.2016 11-3066/14-16-СГ **НАКАЗ**

**Про надання дозволу на
розроблення документації
із землеустрою**

Відповідно до статей 15¹, 116, 118, 121 та 122 Земельного кодексу України, Положення про Головне управління Держгеокадастру у Кіровоградській області, затвердженого наказом Держгеокадастру від 03.03.2015 № 20,

НАКАЗУЮ:

1. Надати Руських Валентину Ігоровичу дозвіл на розроблення проекту землеустрою щодо відведення земельної ділянки у власність із земель сільськогосподарського призначення державної власності, що перебувають у запасі, розташованої на території Панчівської сільської ради Новомиргородського району Кіровоградської області. Орієнтовний розмір земельної ділянки 2,0000 га, в тому числі: 2,0000 га ріллі, із цільовим призначенням – для ведення особистого селянського господарства.

2. Розроблений проект землеустрою щодо відведення земельної ділянки у власність підлягає погодженню та затвердженню відповідно до вимог чинного законодавства.

3. Керівнику відділу Держгеокадастру в Новомиргородському районі при надходженні проекту землеустрою щодо відведення земельної ділянки у власність забезпечити в установленому законодавством порядку:

3.1. погодження проекту землеустрою щодо відведення земельної ділянки у власність;

3.2. реєстрацію земельної ділянки у Державному земельному кадастрі.

4. Контроль за виконанням цього наказу залишаю за собою.

В.о. начальника
Головного управління

Піньковський А.В.

Головне управління Держгеокадастру у Кіровоградській області
11-3066/14-16-СГ від 07.04.2016.





ДЕРЖАВНА СЛУЖБА УКРАЇНИ З ПИТАНЬ ГЕОДЕЗІЇ, КАРТОГРАФІЇ ТА
КАДАСТРУ

Головне управління Держгеокадастру у Кіровоградській області

вул. Академіка Корольова, 26, м. Кіровоград, 25030, тел. (0522) 34-61-44, факс 34-61-39

E-mail: kirovohrad@land.gov.ua Код ЄДРПОУ 39767636

07.04.2016 11-3067/14-16-СГ **НАКАЗ**

**Про надання дозволу на
розроблення документації
із землеустрою**

Відповідно до статей 15¹, 116, 118, 121 та 122 Земельного кодексу України, Положення про Головне управління Держгеокадастру у Кіровоградській області, затвердженого наказом Держгеокадастру від 03.03.2015 № 20,

НАКАЗУЮ:

1. Надати Несміяну Григорію Івановичу дозвіл на розроблення проекту землеустрою щодо відведення земельної ділянки у власність із земель сільськогосподарського призначення державної власності, що перебувають у запасі, розташованої на території Панчівської сільської ради Новомиргородського району Кіровоградської області. Орієнтовний розмір земельної ділянки 2,0000 га, в тому числі: 2,0000 га ріллі, із цільовим призначенням – для ведення особистого селянського господарства.

2. Розроблений проект землеустрою щодо відведення земельної ділянки у власність підлягає погодженню та затвердженню відповідно до вимог чинного законодавства.

3. Керівнику відділу Держгеокадастру в Новомиргородському районі при надходженні проекту землеустрою щодо відведення земельної ділянки у власність забезпечити в установленому законодавством порядку:

3.1. погодження проекту землеустрою щодо відведення земельної ділянки у власність;

3.2. реєстрацію земельної ділянки у Державному земельному кадастрі.

4. Контроль за виконанням цього наказу залишаю за собою.

В.о. начальника
Головного управління

Піньковський А.В.

Головне управління Держгеокадастру у Кіровоградській області
11-3067/14-16-СГ від 07.04.2016





ДЕРЖАВНА СЛУЖБА УКРАЇНИ З ПИТАНЬ ГЕОДЕЗІЇ, КАРТОГРАФІЇ ТА
КАДАСТРУ

Головне управління Держгеокадастру у Кіровоградській області

вул. Академіка Корольова, 26, м. Кіровоград, 25030, тел. (0522) 34-61-44, факс 34-61-39

E-mail: kirovohrad@land.gov.ua Код ЄДРПОУ 39767636

07.04.2016 11-3068/14-16-СГ **НАКАЗ**

**Про надання дозволу на
розроблення документації
із землеустрою**

Відповідно до статей 15¹, 116, 118, 121, 122 та 186 Земельного кодексу України, Положення про Головне управління Держгеокадастру у Кіровоградській області, затвердженого наказом Держгеокадастру від 03.03.2015 № 20.

НАКАЗУЮ:

1. Надати Малині Роману Миколайовичу дозвіл на розроблення проекту землеустрою щодо відведення земельної ділянки у власність із земель сільськогосподарського призначення державної власності, що перебувають у запасі, розташованої на території Новомиргородського району Шпаківської сільської ради. Орієнтовний розмір земельної ділянки 2,0000 га, в тому числі: 2,0000 га – рілля, із цільовим призначенням – для ведення особистого селянського господарства.

2. Розроблений проект землеустрою щодо відведення земельної ділянки у власність підлягає погодженню та затвердженню відповідно до вимог чинного законодавства.

3. Керівнику відділу Держгеокадастру в Новомиргородському районі при надходженні проекту землеустрою щодо відведення земельної ділянки у власність забезпечити в установленому законодавством порядку:

3.1. погодження проекту землеустрою щодо відведення земельної ділянки у власність;

3.2. реєстрацію земельної ділянки у Державному земельному кадастрі.

4. Контроль за виконанням цього наказу залишаю за собою.

В.о. начальника Головного управління

Піньковський А.В.





ДЕРЖАВНА СЛУЖБА УКРАЇНИ З ПИТАНЬ ГЕОДЕЗІЇ, КАРТОГРАФІЇ ТА
КАДАСТРУ

Головне управління Держгеокадастру у Кіровоградській області

вул. Академіка Корольова, 26, м. Кіровоград, 25030, тел. (0522) 34-61-44, факс 34-61-39

E-mail: kirovohrad@land.gov.ua Код ЄДРПОУ 39767636

07.04.2016 11-3069/14-16-СГ **НАКАЗ**

**Про надання дозволу на
розроблення документації
із землеустрою**

Відповідно до статей 15¹, 116, 118, 121, 122 та 186 Земельного кодексу України, Положення про Головне управління Держгеокадастру у Кіровоградській області, затвердженого наказом Держгеокадастру від 03.03.2015 № 20.

НАКАЗУЮ:

1. Надати Кононенку Анатолію Васильовичу дозвіл на розроблення проекту землеустрою щодо відведення земельної ділянки у власність із земель сільськогосподарського призначення державної власності, що перебувають у запасі, розташованої на території Новомиргородського району Шпаківської сільської ради. Орієнтовний розмір земельної ділянки 2,0000 га, в тому числі: 2,0000 га – рілля, із цільовим призначенням – для ведення особистого селянського господарства.

2. Розроблений проект землеустрою щодо відведення земельної ділянки у власність підлягає погодженню та затвердженню відповідно до вимог чинного законодавства.

3. Керівнику відділу Держгеокадастру в Новомиргородському районі при надходженні проекту землеустрою щодо відведення земельної ділянки у власність забезпечити в установленому законодавством порядку:

3.1. погодження проекту землеустрою щодо відведення земельної ділянки у власність;

3.2. реєстрацію земельної ділянки у Державному земельному кадастрі.

4. Контроль за виконанням цього наказу залишаю за собою.

В.о. начальника Головного управління

Піньковський А.В.





ДЕРЖАВНА СЛУЖБА УКРАЇНИ З ПИТАНЬ ГЕОДЕЗІЇ, КАРТОГРАФІЇ ТА
КАДАСТРУ

Головне управління Держгеокадастру у Кіровоградській області

вул. Академіка Корольова, 26, м. Кіровоград, 25030, тел. (0522) 34-61-44, факс 34-61-39

E-mail: kirovohrad@land.gov.ua Код ЄДРПОУ 39767636

07.04.2016 11-3070/14-16-СГ **НАКАЗ**

**Про надання дозволу на
розроблення документації
із землеустрою**

Відповідно до статей 15¹, 116, 118, 121, 122 та 186 Земельного кодексу України, Положення про Головне управління Держгеокадастру у Кіровоградській області, затвердженого наказом Держгеокадастру від 03.03.2015 № 20.

НАКАЗУЮ:

1. Надати Бондаренко Ларисі Григорівні дозвіл на розроблення проекту землеустрою щодо відведення земельної ділянки у власність із земель сільськогосподарського призначення державної власності, що перебувають у запасі, розташованої на території Новомиргородського району Шпаківської сільської ради. Орієнтовний розмір земельної ділянки 2,0000 га, в тому числі: 2,0000 га – рілля, із цільовим призначенням – для ведення особистого селянського господарства.

2. Розроблений проект землеустрою щодо відведення земельної ділянки у власність підлягає погодженню та затвердженню відповідно до вимог чинного законодавства.

3. Керівнику відділу Держгеокадастру в Новомиргородському районі при надходженні проекту землеустрою щодо відведення земельної ділянки у власність забезпечити в установленому законодавством порядку:

3.1. погодження проекту землеустрою щодо відведення земельної ділянки у власність;

3.2. реєстрацію земельної ділянки у Державному земельному кадастрі.

4. Контроль за виконанням цього наказу залишаю за собою.

В.о. начальника Головного управління

Піньковський А.В.





**ДЕРЖАВНА СЛУЖБА УКРАЇНИ З ПИТАНЬ ГЕОДЕЗІЇ, КАРТОГРАФІЇ ТА
КАДАСТРУ**

Головне управління Держгеокадастру у Кіровоградській області

вул.Академіка Корольова, 26, м.Кіровоград, 25030, тел.(0522) 34-61-44, факс 34-61-39

E-mail:kirovohrad@land.gov.uaКодЄДРПОУ 39767636

07.04.2016 11-3071/14-16-СГ **НАКАЗ**

**Про надання дозволу на
розроблення документації
із землеустрою**

Відповідно до статей 15¹, 116, 118, 121, 122 та 186 Земельного кодексу України, Положення про Головне управління Держгеокадастру у Кіровоградській області, затвердженого наказом Держгеокадастру від 03.03.2015 № 20.

НАКАЗУЮ:

1. Надати Панову Олександр Олександровичу дозвіл на розроблення проекту землеустрою щодо відведення земельної ділянки у власність із земель сільськогосподарського призначення державної власності, що перебувають у запасі, розташованої на території Новомиргородського району Шпаківської сільської ради. Орієнтовний розмір земельної ділянки 2,0000 га, в тому числі: 2,0000 га – рілля, із цільовим призначенням – для ведення особистого селянського господарства.

2. Розроблений проект землеустрою щодо відведення земельної ділянки у власність підлягає погодженню та затвердженню відповідно до вимог чинного законодавства.

3. Керівнику відділу Держгеокадастру в Новомиргородському районі при надходженні проекту землеустрою щодо відведення земельної ділянки у власність забезпечити в установленому законодавством порядку:

3.1. погодження проекту землеустрою щодо відведення земельної ділянки у власність;

3.2. реєстрацію земельної ділянки у Державному земельному кадастрі.

4. Контроль за виконанням цього наказу залишаю за собою.

В.о. начальника Головного управління

Пінековський А.В.





ДЕРЖАВНА СЛУЖБА УКРАЇНИ З ПИТАНЬ ГЕОДЕЗІЇ, КАРТОГРАФІЇ ТА
КАДАСТРУ

Головне управління Держгеокадастру у Кіровоградській області

вул.Академіка Корольова, 26, м.Кіровоград, 25030, тел.(0522) 34-61-44, факс 34-61-39

E-mail:kirovohrad@land.gov.uaКод ЄДРПОУ 39767636

07.04.2016 11-3072/14-16-СГ **НАКАЗ**

**Про надання дозволу на
розроблення документації
із землеустрою**

Відповідно до статей 15¹, 116, 118, 121, 122 та 186 Земельного кодексу України, Положення про Головне управління Держгеокадастру у Кіровоградській області, затвердженого наказом Держгеокадастру від 03.03.2015 № 20.

НАКАЗУЮ:

1. Надати Шматьку Сергію Анатолійовичу дозвіл на розроблення проекту землеустрою щодо відведення земельної ділянки у власність із земель сільськогосподарського призначення державної власності, що перебувають у запасі, розташованої на території Новомиргородського району Шпаківської сільської ради. Орієнтовний розмір земельної ділянки 2,0000 га, в тому числі: 2,0000 га – рілля, із цільовим призначенням – для ведення особистого селянського господарства.

2. Розроблений проект землеустрою щодо відведення земельної ділянки у власність підлягає погодженню та затвердженню відповідно до вимог чинного законодавства.

3. Керівнику відділу Держгеокадастру в Новомиргородському районі при надходженні проекту землеустрою щодо відведення земельної ділянки у власність забезпечити в установленому законодавством порядку:

3.1. погодження проекту землеустрою щодо відведення земельної ділянки у власність;

3.2. реєстрацію земельної ділянки у Державному земельному кадастрі.

4. Контроль за виконанням цього наказу залишаю за собою.

В.о. начальника Головного управління

Пітьковський А.В.





**ДЕРЖАВНА СЛУЖБА УКРАЇНИ З ПИТАНЬ ГЕОДЕЗІЇ, КАРТОГРАФІЇ ТА
КАДАСТРУ**

Головне управління Держгеокадастру у Кіровоградській області

вул. Академіка Корольова, 26, м. Кіровоград, 25030, тел. (0522) 34-61-44, факс 34-61-39

E-mail: kirovohrad@land.gov.ua Код ЄДРПОУ 39767636

07.04.2016 11-3073/14-16-СГ **НАКАЗ**

**Про надання дозволу на
розроблення документації
із землеустрою**

Відповідно до статей 15¹, 116, 118, 121 та 122 Земельного кодексу України, Положення про Головне управління Держгеокадастру у Кіровоградській області, затвердженого наказом Держгеокадастру від 03.03.2015 № 20,

НАКАЗУЮ:

1. Надати Чорному Максиму Вікторовичу дозвіл на розроблення проекту землеустрою щодо відведення земельної ділянки у власність із земель сільськогосподарського призначення державної власності, що перебувають у запасі, розташованої на території Шпаківської сільської ради Новомиргородського району Кіровоградської області. Орієнтовний розмір земельної ділянки 2,0000 га, в тому числі: 2,0000 га ріллі, із цільовим призначенням – для ведення особистого селянського господарства.

2. Розроблений проект землеустрою щодо відведення земельної ділянки у власність підлягає погодженню та затвердженню відповідно до вимог чинного законодавства.

3. Керівнику відділу Держгеокадастру в Новомиргородському районі при надходженні проекту землеустрою щодо відведення земельної ділянки у власність забезпечити в установленому законодавством порядку:

3.1. погодження проекту землеустрою щодо відведення земельної ділянки у власність;

3.2. реєстрацію земельної ділянки у Державному земельному кадастрі.

4. Контроль за виконанням цього наказу залишаю за собою.

В.о. начальника
Головного управління

Піньковський А.В.

Головне управління Держгеокадастру у Кіровоградській області
11-3073/14-16-СГ від 07.04.2016





ДЕРЖАВНА СЛУЖБА УКРАЇНИ З ПИТАНЬ ГЕОДЕЗІЇ, КАРТОГРАФІЇ ТА
КАДАСТРУ

Головне управління Держгеокадастру у Кіровоградській області

вул. Академіка Корольова, 26, м. Кіровоград, 25030, тел. (0522) 34-61-44, факс 34-61-39

E-mail: kirovohrad@land.gov.ua Код ЄДРПОУ 39767636

07.04.2016 11-3074/14-16-СГ **НАКАЗ**

**Про надання дозволу на
розроблення документації
із землеустрою**

Відповідно до статей 15¹, 116, 118, 121, 122 та 186 Земельного кодексу України, Положення про Головне управління Держгеокадастру у Кіровоградській області, затвердженого наказом Держгеокадастру від 03.03.2015 № 20.

НАКАЗУЮ:

1. Надати Селезньову Єгору Дмитровичу дозвіл на розроблення проекту землеустрою щодо відведення земельної ділянки у власність із земель сільськогосподарського призначення державної власності, що перебувають у запасі, розташованої на території Новомиргородського району Шпаківської сільської ради. Орієнтовний розмір земельної ділянки 2,0000 га, в тому числі: 2,0000 га – рілля, із цільовим призначенням – для ведення особистого селянського господарства.

2. Розроблений проект землеустрою щодо відведення земельної ділянки у власність підлягає погодженню та затвердженню відповідно до вимог чинного законодавства.

3. Керівнику відділу Держгеокадастру в Новомиргородському районі при надходженні проекту землеустрою щодо відведення земельної ділянки у власність забезпечити в установленому законодавством порядку:

3.1. погодження проекту землеустрою щодо відведення земельної ділянки у власність;

3.2. реєстрацію земельної ділянки у Державному земельному кадастрі.

4. Контроль за виконанням цього наказу залишаю за собою.

В.о. начальника Головного управління

Піньковський А.В.





**ДЕРЖАВНА СЛУЖБА УКРАЇНИ З ПИТАНЬ ГЕОДЕЗІЇ, КАРТОГРАФІЇ ТА
КАДАСТРУ**

Головне управління Держгеокадастру у Кіровоградській області

вул. Академіка Корольова, 26, м. Кіровоград, 25030, тел. (0522) 34-61-44, факс 34-61-39

E-mail: kirovohrad@land.gov.ua Код ЄДРПОУ 39767636

07.04.2016 11-3075/14-16-СГ **НАКАЗ**

**Про надання дозволу на
розроблення документації
із землеустрою**

Відповідно до статей 15¹, 116, 118, 121 та 122 Земельного кодексу України, Положення про Головне управління Держгеокадастру у Кіровоградській області, затвердженого наказом Держгеокадастру від 03.03.2015 № 20,

НАКАЗУЮ:

1. Надати Гончаренку Ігорю Олександровичу дозвіл на розроблення проекту землеустрою щодо відведення земельної ділянки у власність із земель сільськогосподарського призначення державної власності, що перебувають у запасі, розташованої на території Шпаківської сільської ради Новомиргородського району Кіровоградської області. Орієнтовний розмір земельної ділянки 2,0000 га, в тому числі: 2,0000 га ріллі, із цільовим призначенням – для ведення особистого селянського господарства.

2. Розроблений проект землеустрою щодо відведення земельної ділянки у власність підлягає погодженню та затвердженню відповідно до вимог чинного законодавства.

3. Керівнику відділу Держгеокадастру в Новомиргородському районі при надходженні проекту землеустрою щодо відведення земельної ділянки у власність забезпечити в установленому законодавством порядку:

3.1. погодження проекту землеустрою щодо відведення земельної ділянки у власність;

3.2. реєстрацію земельної ділянки у Державному земельному кадастрі.

4. Контроль за виконанням цього наказу залишаю за собою.

В.о. начальника
Головного управління

Піньковський А.В.

Головне управління Держгеокадастру у Кіровоградській області
11-3075/14-16-СГ від 07.04.2016





ДЕРЖАВНА СЛУЖБА УКРАЇНИ З ПИТАНЬ ГЕОДЕЗІЇ, КАРТОГРАФІЇ ТА
КАДАСТРУ

Головне управління Держгеокадастру у Кіровоградській області

вул. Академіка Корольова, 26, м. Кіровоград, 25030, тел. (0522) 34-61-44, факс 34-61-39

E-mail: kirovohrad@land.gov.ua Код ЄДРПОУ 39767636

07.04.2016 11-3076/14-16-СГ **НАКАЗ**

**Про надання дозволу на
розроблення документації
із землеустрою**

Відповідно до статей 15¹, 116, 118, 121, 122 та 186 Земельного кодексу України, Положення про Головне управління Держгеокадастру у Кіровоградській області, затвердженого наказом Держгеокадастру від 03.03.2015 № 20.

НАКАЗУЮ:

1. Надати Сулимі Євгенію Анатолійовичу дозвіл на розроблення проекту землеустрою щодо відведення земельної ділянки у власність із земель сільськогосподарського призначення державної власності, що перебувають у запасі, розташованої на території Новомиргородського району Шпаківської сільської ради. Орієнтовний розмір земельної ділянки 2,0000 га, в тому числі: 2,0000 га – рілля, із цільовим призначенням – для ведення особистого селянського господарства.

2. Розроблений проект землеустрою щодо відведення земельної ділянки у власність підлягає погодженню та затвердженню відповідно до вимог чинного законодавства.

3. Керівнику відділу Держгеокадастру в Новомиргородському районі при надходженні проекту землеустрою щодо відведення земельної ділянки у власність забезпечити в установленому законодавством порядку:

3.1. погодження проекту землеустрою щодо відведення земельної ділянки у власність;

3.2. реєстрацію земельної ділянки у Державному земельному кадастрі.

4. Контроль за виконанням цього наказу залишаю за собою.

В.о. начальника Головного управління

Піньковський А.В.





**ДЕРЖАВНА СЛУЖБА УКРАЇНИ З ПИТАНЬ ГЕОДЕЗІЇ, КАРТОГРАФІЇ ТА
КАДАСТРУ**

Головне управління Держгеокадастру у Кіровоградській області

вул. Академіка Корольова, 26, м. Кіровоград, 25030, тел. (0522) 34-61-44, факс 34-61-39

E-mail: kirovohrad@land.gov.ua Код ЄДРПОУ 39767636

07.04.2016 11-3077/14-16-СГ **НАКАЗ**

**Про надання дозволу на
розроблення документації
із землеустрою**

Відповідно до статей 15¹, 116, 118, 121, 122 та 186 Земельного кодексу України, Положення про Головне управління Держгеокадастру у Кіровоградській області, затвердженого наказом Держгеокадастру від 03.03.2015 № 20.

НАКАЗУЮ:

1. Надати Забажану Дмитру Олеговичу дозвіл на розроблення проекту землеустрою щодо відведення земельної ділянки у власність із земель сільськогосподарського призначення державної власності, що перебувають у запасі, розташованої на території Новомиргородського району Шпаківської сільської ради. Орієнтовний розмір земельної ділянки 2,0000 га, в тому числі: 2,0000 га – рілля, із цільовим призначенням – для ведення особистого селянського господарства.

2. Розроблений проект землеустрою щодо відведення земельної ділянки у власність підлягає погодженню та затвердженню відповідно до вимог чинного законодавства.

3. Керівнику відділу Держгеокадастру в Новомиргородському районі при надходженні проекту землеустрою щодо відведення земельної ділянки у власність забезпечити в установленому законодавством порядку:

3.1. погодження проекту землеустрою щодо відведення земельної ділянки у власність;

3.2. реєстрацію земельної ділянки у Державному земельному кадастрі.

4. Контроль за виконанням цього наказу залишаю за собою.

В.о. начальника Головного управління

Піньковський А.В.





**ДЕРЖАВНА СЛУЖБА УКРАЇНИ З ПИТАНЬ ГЕОДЕЗІЇ, КАРТОГРАФІЇ ТА
КАДАСТРУ**

Головне управління Держгеокадастру у Кіровоградській області

вул. Академіка Корольова, 26, м. Кіровоград, 25030, тел. (0522) 34-61-44, факс 34-61-39

E-mail: kirovohrad@land.gov.ua Код ЄДРПОУ 39767636

07.04.2016

11-3078/14-16-СГ

НАКАЗ

**Про надання дозволу на
розроблення документації
із землеустрою**

Відповідно до статей 15¹, 116, 118, 121 та 122 Земельного кодексу України, Положення про Головне управління Держгеокадастру у Кіровоградській області, затвердженого наказом Держгеокадастру від 03.03.2015 № 20,

НАКАЗУЮ:

1. Надати Сергееву Віктору Анатолійовичу дозвіл на розроблення проекту землеустрою щодо відведення земельної ділянки у власність із земель сільськогосподарського призначення державної власності, що перебувають у запасі, розташованої на території Шпаківської сільської ради Новомиргородського району Кіровоградської області. Орієнтовний розмір земельної ділянки 2,0000 га, в тому числі: 2,0000 га ріллі, із цільовим призначенням – для ведення особистого селянського господарства.

2. Розроблений проект землеустрою щодо відведення земельної ділянки у власність підлягає погодженню та затвердженню відповідно до вимог чинного законодавства.

3. Керівнику відділу Держгеокадастру в Новомиргородському районі при надходженні проекту землеустрою щодо відведення земельної ділянки у власність забезпечити в установленому законодавством порядку:

3.1. погодження проекту землеустрою щодо відведення земельної ділянки у власність;

3.2. реєстрацію земельної ділянки у Державному земельному кадастрі.

4. Контроль за виконанням цього наказу залишаю за собою.

В.о. начальника
Головного управління

Піньковський А.В.

Головне управління Держгеокадастру у Кіровоградській області
11-3078/14-16-СГ від 07.04.2016





ДЕРЖАВНА СЛУЖБА УКРАЇНИ З ПИТАНЬ ГЕОДЕЗІЇ, КАРТОГРАФІЇ ТА
КАДАСТРУ

Головне управління Держгеокадастру у Кіровоградській області

вул.АкадемікаКорольова, 26, м.Кіровоград, 25030, тел.(0522) 34-61-44, факс 34-61-39

E-mail:kirovohrad@land.gov.uaКодЄДРПОУ 39767636

07.04.2016 11-3079/14-16-СГ НАКАЗ

**Про надання дозволу на
розроблення документації
із землеустрою**

Відповідно до статей 15¹, 116, 118, 121, 122 та 186 Земельного кодексу України, Положення про Головне управління Держгеокадастру у Кіровоградській області, затвердженого наказом Держгеокадастру від 03.03.2015 № 20.

НАКАЗУЮ:

1. Надати Сіденку Руслану Дмитровичу дозвіл на розроблення проекту землеустрою щодо відведення земельної ділянки у власність із земель сільськогосподарського призначення державної власності, що перебувають у запасі, розташованої на території Новомиргородського району Шпаківської сільської ради. Орієнтовний розмір земельної ділянки 2,0000га, в тому числі: 2,0000 га – рілля, із цільовим призначенням – для ведення особистого селянського господарства.

2. Розроблений проекту землеустрою щодо відведення земельної ділянки у власність підлягає погодженню та затвердженню відповідно до вимог чинного законодавства.

3. Керівнику відділу Держгеокадастру в Новомиргородському районі при надходженні проекту землеустрою щодо відведення земельної ділянки у власність забезпечити в установленому законодавством порядку:

3.1. погодження проекту землеустрою щодо відведення земельної ділянки у власність;


3.2. реєстрацію земельної ділянки у Державному земельному кадастрі.

4. Контроль за виконанням цього наказу залишаю за собою.

В.о. начальника Головного управління

Піньковський А.В.

Головне управління Держгеокадастру у Кіровоградській області
11-3079/14-16-СГ від 07.04.2016





ДЕРЖАВНА СЛУЖБА УКРАЇНИ З ПИТАНЬ ГЕОДЕЗІЇ, КАРТОГРАФІЇ ТА
КАДАСТРУ

Головне управління Держгеокадастру у Кіровоградській області

вул.АкадемікаКорольова, 26, м.Кіровоград, 25030, тел.(0522) 34-61-44, факс 34-61-39

E-mail:kirovohrad@land.gov.ua Код ЄДРПОУ 39767636

07.04.2016 11-3080/14-16-СГ **НАКАЗ**

**Про надання дозволу на
розроблення документації
із землеустрою**

Відповідно до статей 15¹, 116, 118, 121 та 122 Земельного кодексу України, Положення про Головне управління Держгеокадастру у Кіровоградській області, затвердженого наказом Держгеокадастру від 03.03.2015 № 20,

НАКАЗУЮ:

1. Надати Зеленько-Розумівському Івану-Зореславу Івановичу дозвіл на розроблення проекту землеустрою щодо відведення земельної ділянки у власність із земель сільськогосподарського призначення державної власності, що перебувають у запасі, розташованої на території Шпаківської сільської ради Новомиргородського району Кіровоградської області. Орієнтовний розмір земельної ділянки 2,0000 га, в тому числі: 2,0000 га ріллі, із цільовим призначенням – для ведення особистого селянського господарства.

2. Розроблений проект землеустрою щодо відведення земельної ділянки у власність підлягає погодженню та затвердженню відповідно до вимог чинного законодавства.

3. Керівнику відділу Держгеокадастру в Новомиргородському районі при надходженні проекту землеустрою щодо відведення земельної ділянки у власність забезпечити в установленому законодавством порядку:

3.1. погодження проекту землеустрою щодо відведення земельної ділянки у власність;

3.2. реєстрацію земельної ділянки у Державному земельному кадастрі.

4. Контроль за виконанням цього наказу залишаю за собою.

В.о. начальника
Головного управління

Піньковський А.В.

Головне управління Держгеокадастру у Кіровоградській області
11-3080/14-16-СГ від 07.04.2016





**ДЕРЖАВНА СЛУЖБА УКРАЇНИ З ПИТАНЬ ГЕОДЕЗІЇ, КАРТОГРАФІЇ ТА
КАДАСТРУ**

Головне управління Держгеокадастру у Кіровоградській області

вул. Академіка Корольова, 26, м. Кіровоград, 25030, тел. (0522) 34-61-44, факс 34-61-39

E-mail: kirovohrad@land.gov.ua Код ЄДРПОУ 39767636

07.04.2016 11-3081/14-16-СГ **НАКАЗ**

**Про надання дозволу на
розроблення документації
із землеустрою**

Відповідно до статей 15¹, 116, 118, 121 та 122 Земельного кодексу України, Положення про Головне управління Держгеокадастру у Кіровоградській області, затвердженого наказом Держгеокадастру від 03.03.2015 № 20,

НАКАЗУЮ:

1. Надати Іванову Миколі Анатолійовичу дозвіл на розроблення проекту землеустрою щодо відведення земельної ділянки у власність із земель сільськогосподарського призначення державної власності, що перебувають у запасі, розташованої на території Шпаківської сільської ради Новомиргородського району Кіровоградської області. Орієнтовний розмір земельної ділянки 2,0000 га, в тому числі: 2,0000 га ріллі, із цільовим призначенням – для ведення особистого селянського господарства.

2. Розроблений проект землеустрою щодо відведення земельної ділянки у власність підлягає погодженню та затвердженню відповідно до вимог чинного законодавства.

3. Керівнику відділу Держгеокадастру в Новомиргородському районі при надходженні проекту землеустрою щодо відведення земельної ділянки у власність забезпечити в установленому законодавством порядку:

3.1. погодження проекту землеустрою щодо відведення земельної ділянки у власність;

3.2. реєстрацію земельної ділянки у Державному земельному кадастрі.

4. Контроль за виконанням цього наказу залишаю за собою.

В.о. начальника
Головного управління

Піньковський А.В.

Головне управління Держгеокадастру у Кіровоградській області
11-3081/14-16-СГ від 07.04.2016





ДЕРЖАВНА СЛУЖБА УКРАЇНИ З ПИТАНЬ ГЕОДЕЗІЇ, КАРТОГРАФІЇ ТА
КАДАСТРУ

Головне управління Держгеокадастру у Кіровоградській області

вул. Академіка Корольова, 26, м. Кіровоград, 25030, тел. (0522) 34-61-44, факс 34-61-39

E-mail: kirovohrad@land.gov.ua Код ЄДРПОУ 39767636

07.04.2016 11-3082/14-16 **НАКАЗ**

**Про надання дозволу на
розроблення документації
із землеустрою**

Відповідно до статей 15¹, 116, 118, 121, 122 та 186 Земельного кодексу України, Положення про Головне управління Держгеокадастру у Кіровоградській області, затвердженого наказом Держгеокадастру від 03.03.2015 № 20.

НАКАЗУЮ:

1. Надати Гапушину Сергію Васильовичу дозвіл на розроблення проекту землеустрою щодо відведення земельної ділянки у власність із земель сільськогосподарського призначення державної власності, що перебувають у запасі, розташованої на території Новомиргородського району Шпаківської сільської ради. Орієнтовний розмір земельної ділянки 2,0000 га, в тому числі: 2,0000 га – рілля, із цільовим призначенням – для ведення особистого селянського господарства.

2. Розроблений проект землеустрою щодо відведення земельної ділянки у власність підлягає погодженню та затвердженню відповідно до вимог чинного законодавства.

3. Керівнику відділу Держгеокадастру в Новомиргородському районі при надходженні проекту землеустрою щодо відведення земельної ділянки у власність забезпечити в установленому законодавством порядку:

3.1. погодження проекту землеустрою щодо відведення земельної ділянки у власність;

3.2. реєстрацію земельної ділянки у Державному земельному кадастрі.

4. Контроль за виконанням цього наказу залишаю за собою.

В.о. начальника Головного управління

Піньковський А.В.

Головне управління Держгеокадастру у Кіровоградській області

11-3082/14-16-СГ від 07.04.2016





ДЕРЖАВНА СЛУЖБА УКРАЇНИ З ПИТАНЬ ГЕОДЕЗІЇ, КАРТОГРАФІЇ ТА
КАДАСТРУ

Головне управління Держгеокадастру у Кіровоградській області

вул. Академіка Корольова, 26, м. Кіровоград, 25030, тел. (0522) 34-61-44, факс 34-61-39

E-mail: kirovohrad@land.gov.ua Код ЄДРПОУ 39767636

07.04.2016 11-3083/14-16-СГ **НАКАЗ**

**Про надання дозволу на
розроблення документації
із землеустрою**

Відповідно до статей 15¹, 116, 118, 121 та 122 Земельного кодексу України, Положення про Головне управління Держгеокадастру у Кіровоградській області, затвердженого наказом Держгеокадастру від 03.03.2015 № 20,

НАКАЗУЮ:

1. Надати Ібрагімову Ренату Тофіковичу дозвіл на розроблення проекту землеустрою щодо відведення земельної ділянки у власність із земель сільськогосподарського призначення державної власності, що перебувають у запасі, розташованої на території Шпаківської сільської ради Новомиргородського району Кіровоградської області. Орієнтовний розмір земельної ділянки 2,0000 га, в тому числі: 2,0000 га ріллі, із цільовим призначенням – для ведення особистого селянського господарства.

2. Розроблений проект землеустрою щодо відведення земельної ділянки у власність підлягає погодженню та затвердженню відповідно до вимог чинного законодавства.

3. Керівнику відділу Держгеокадастру в Новомиргородському районі при надходженні проекту землеустрою щодо відведення земельної ділянки у власність забезпечити в установленому законодавством порядку:

3.1. погодження проекту землеустрою щодо відведення земельної ділянки у власність;


3.2. реєстрацію земельної ділянки у Державному земельному кадастрі.

4. Контроль за виконанням цього наказу залишаю за собою.

В.о. начальника
Головного управління

Піньковський А.В.

Головне управління Держгеокадастру у Кіровоградській області
11-3083/14-16-СГ від 07.04.2016





**ДЕРЖАВНА СЛУЖБА УКРАЇНИ З ПИТАНЬ ГЕОДЕЗІЇ, КАРТОГРАФІЇ ТА
КАДАСТРУ**

Головне управління Держгеокадастру у Кіровоградській області

вул.Академіка Корольова, 26, м.Кіровоград, 25030, тел.(0522) 34-61-44, факс 34-61-39

E-mail:kirovohrad@land.gov.ua Код ЄДРПОУ 39767636

07.04.2016

11-3084/14-16-СГ

НАКАЗ

**Про надання дозволу на
розроблення документації
із землеустрою**

Відповідно до статей 15¹, 116, 118, 121 та 122 Земельного кодексу України, Положення про Головне управління Держгеокадастру у Кіровоградській області, затвердженого наказом Держгеокадастру від 03.03.2015 № 20,

НАКАЗУЮ:

1. Надати Тустановському Андрію Геннадійовичу дозвіл на розроблення проекту землеустрою щодо відведення земельної ділянки у власність із земель сільськогосподарського призначення державної власності, що перебувають у запасі, розташованої на території Шпаківської сільської ради Новомиргородського району Кіровоградської області. Орієнтовний розмір земельної ділянки 2,0000 га, в тому числі: 2,0000 га ріллі, із цільовим призначенням – для ведення особистого селянського господарства.

2. Розроблений проект землеустрою щодо відведення земельної ділянки у власність підлягає погодженню та затвердженню відповідно до вимог чинного законодавства.

3. Керівнику відділу Держгеокадастру в Новомиргородському районі при надходженні проекту землеустрою щодо відведення земельної ділянки у власність забезпечити в установленому законодавством порядку:

3.1. погодження проекту землеустрою щодо відведення земельної ділянки у власність;

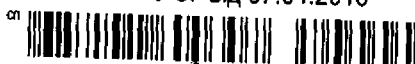
3.2. реєстрацію земельної ділянки у Державному земельному кадастрі.

4. Контроль за виконанням цього наказу залишаю за собою.

В.о. начальника
Головного управління

Піньковський А.В.

Головне управління Держгеокадастру у Кіровоградській області
11-3084/14-16-СГ від 07.04.2016





ДЕРЖАВНА СЛУЖБА УКРАЇНИ З ПИТАНЬ ГЕОДЕЗІЇ, КАРТОГРАФІЇ ТА
КАДАСТРУ

Головне управління Держгеокадастру у Кіровоградській області

вул. Академіка Корольова, 26, м. Кіровоград, 25030, тел. (0522) 34-61-44, факс 34-61-39

E-mail: kirovohrad@land.gov.ua Код ЄДРПОУ 39767636

07.04.2016 11-3085/14-16-СГ **НАКАЗ**

**Про надання дозволу на
розроблення документації
із землеустрою**

Відповідно до статей 15¹, 116, 118, 121 та 122 Земельного кодексу України, Положення про Головне управління Держгеокадастру у Кіровоградській області, затвердженого наказом Держгеокадастру від 03.03.2015 № 20,

НАКАЗУЮ:

1. Надати Королькевичу Юрію Володимировичу дозвіл на розроблення проекту землеустрою щодо відведення земельної ділянки у власність із земель сільськогосподарського призначення державної власності, що перебувають у запасі, розташованої на території Шпаківської сільської ради Новомиргородського району Кіровоградської області. Орієнтовний розмір земельної ділянки 2,0000 га, в тому числі: 2,0000 га ріллі, із цільовим призначенням – для ведення особистого селянського господарства.

2. Розроблений проект землеустрою щодо відведення земельної ділянки у власність підлягає погодженню та затвердженню відповідно до вимог чинного законодавства.

3. Керівнику відділу Держгеокадастру в Новомиргородському районі при надходженні проекту землеустрою щодо відведення земельної ділянки у власність забезпечити в установленому законодавством порядку:

3.1. погодження проекту землеустрою щодо відведення земельної ділянки у власність;

3.2. реєстрацію земельної ділянки у Державному земельному кадастрі.

4. Контроль за виконанням цього наказу залишаю за собою.

В.о. начальника
Головного управління

Піньковський А.В.

Головне управління Держгеокадастру у Кіровоградській області
11-3085/14-16-СГ від 07.04.2016





ДЕРЖАВНА СЛУЖБА УКРАЇНИ З ПИТАНЬ ГЕОДЕЗІЇ, КАРТОГРАФІЇ ТА
КАДАСТРУ

Головне управління Держгеокадастру у Кіровоградській області

вул. Академіка Корольова, 26, м. Кіровоград, 25030, тел. (0522) 34-61-44, факс 34-61-39

E-mail: kirovohrad@land.gov.ua Код ЄДРПОУ 39767636

07.04.2016 11-3086/14-16-**НАКАЗ**

**Про надання дозволу на
розроблення документації
із землеустрою**

Відповідно до статей 15¹, 116, 118, 121, 122 та 186 Земельного кодексу України, Положення про Головне управління Держгеокадастру у Кіровоградській області, затвердженого наказом Держгеокадастру від 03.03.2015 № 20.

НАКАЗУЮ:

1. Надати Семенчуку Олегу Борисовичу дозвіл на розроблення проекту землеустрою щодо відведення земельної ділянки у власність із земель сільськогосподарського призначення державної власності, що перебувають у запасі, розташованої на території Новомиргородського району Шпаківської сільської ради. Орієнтовний розмір земельної ділянки 2,0000 га, в тому числі: 2,0000 га – рілля, із цільовим призначенням – для ведення особистого селянського господарства.

2. Розроблений проект землеустрою щодо відведення земельної ділянки у власність підлягає погодженню та затвердженню відповідно до вимог чинного законодавства.

3. Керівнику відділу Держгеокадастру в Новомиргородському районі при надходженні проекту землеустрою щодо відведення земельної ділянки у власність забезпечити в установленому законодавством порядку:

- 3.1. погодження проекту землеустрою щодо відведення земельної ділянки у власність;
- 3.2. реєстрацію земельної ділянки у Державному земельному кадастрі.

4. Контроль за виконанням цього наказу залишаю за собою.

В.о. начальника Головного управління

Піньковський А.В.

Головне управління Держгеокадастру у Кіровоградській області
11-3086/14-16-СГ від 07.04.2016





ДЕРЖАВНА СЛУЖБА УКРАЇНИ З ПИТАНЬ ГЕОДЕЗІЇ, КАРТОГРАФІЇ ТА
КАДАСТРУ

Головне управління Держгеокадастру у Кіровоградській області

вул. Академіка Корольова, 26, м. Кіровоград, 25030, тел. (0522) 34-61-44, факс 34-61-39

E-mail: kirovohrad@land.gov.ua Код ЄДРПОУ 39767636

07.04.2016 П-3087/14-16-СГ **НАКАЗ**

**Про надання дозволу на
розроблення документації
із землеустрою**

Відповідно до статей 15¹, 116, 118, 121 та 122 Земельного кодексу України, Положення про Головне управління Держгеокадастру у Кіровоградській області, затвердженого наказом Держгеокадастру від 03.03.2015 № 20,

НАКАЗУЮ:

1. Надати Хильченку Олександрю Сергійовичу дозвіл на розроблення проекту землеустрою щодо відведення земельної ділянки у власність із земель сільськогосподарського призначення державної власності, що перебувають у зафіксованій, розташованій на території Шпаківської сільської ради Новомиргородського району Кіровоградської області. Орієнтовний розмір земельної ділянки 2,0000 га, в тому числі: 2,0000 га ріллі, із цільовим призначенням – для ведення особистого селянського господарства.

2. Розроблений проект землеустрою щодо відведення земельної ділянки у власність підлягає погодженню та затвердженню відповідно до вимог чинного законодавства.

3. Керівнику відділу Держгеокадастру в Новомиргородському районі при надходженні проекту землеустрою щодо відведення земельної ділянки у власність забезпечити в установленому законодавством порядку:

3.1. погодження проекту землеустрою щодо відведення земельної ділянки у власність;

3.2. реєстрацію земельної ділянки у Державному земельному кадастрі.

4. Контроль за виконанням цього наказу залишаю за собою.

В.о. начальника
Головного управління

Пінковський А.В.

Головне управління Держгеокадастру у Кіровоградській області
11-3087/14-16-СГ від 07.04.2016





ДЕРЖАВНА СЛУЖБА УКРАЇНИ З ПИТАНЬ ГЕОДЕЗІЇ, КАРТОГРАФІЇ ТА
КАДАСТРУ

Головне управління Держгеокадастру у Кіровоградській області

вул.Академіка Корольова, 26, м.Кіровоград, 25030, тел.(0522) 34-61-44, факс 34-61-39

E-mail:kirovohrad@land.gov.ua Код ЄДРПОУ 39767636

07.04.2016 11-3088/14-16-СГ **НАКАЗ**

**Про надання дозволу на
розроблення документації
із землеустрою**

Відповідно до статей 15¹, 116, 118, 121 та 122 Земельного кодексу України, Положення про Головне управління Держгеокадастру у Кіровоградській області, затвердженого наказом Держгеокадастру від 03.03.2015 № 20,

НАКАЗУЮ:

1. Надати Заболотневу Сергію Вікторовичу дозвіл на розроблення проекту землеустрою щодо відведення земельної ділянки у власність із земель сільськогосподарського призначення державної власності, що перебувають у запасі, розташованої на території Шпаківської сільської ради Новомиргородського району Кіровоградської області. Орієнтовний розмір земельної ділянки 2,0000 га, в тому числі: 2,0000 га ріллі, із цільовим призначенням – для ведення особистого селянського господарства.

2. Розроблений проект землеустрою щодо відведення земельної ділянки у власність підлягає погодженню та затвердженню відповідно до вимог чинного законодавства.

3. Керівнику відділу Держгеокадастру в Новомиргородському районі при надходженні проекту землеустрою щодо відведення земельної ділянки у власність забезпечити в установленому законодавством порядку:

3.1. погодження проекту землеустрою щодо відведення земельної ділянки у власність;

3.2. реєстрацію земельної ділянки у Державному земельному кадастрі.

4. Контроль за виконанням цього наказу залишаю за собою.

В.о. начальника
Головного управління

Піньковський А.В.

Головне управління Держгеокадастру у Кіровоградській області
11-3088/14-16-СГ від 07.04.2016





**ДЕРЖАВНА СЛУЖБА УКРАЇНИ З ПИТАНЬ ГЕОДЕЗІЇ, КАРТОГРАФІЇ ТА
КАДАСТРУ**

Головне управління Держгеокадастру у Кіровоградській області

вул. Академіка Корольова, 26, м. Кіровоград, 25030, тел. (0522) 34-61-44, факс 34-61-39
E-mail: kirovohrad@land.gov.ua Код ЄДРПОУ 39767636

07.04.2016 11-3089/14-16-СГ **НАКАЗ**

**Про надання дозволу на
розроблення документації
із землеустрою**

Відповідно до статей 15¹, 116, 118, 121, 122 та 186 Земельного кодексу України, Положення про Головне управління Держгеокадастру у Кіровоградській області, затвердженого наказом Держгеокадастру від 03.03.2015 № 20.

НАКАЗУЮ:

1. Надати Лазуну Сергію Володимировичу дозвіл на розроблення проекту землеустрою щодо відведення земельної ділянки у власність із земель сільськогосподарського призначення державної власності, що перебувають у запасі, розташованої на території Новомиргородського району Шпаківської сільської ради. Орієнтовний розмір земельної ділянки 2,0000 га, в тому числі: 2,0000 га – рілля, із цільовим призначенням – для ведення особистого селянського господарства.

2. Розроблений проект землеустрою щодо відведення земельної ділянки у власність підлягає погодженню та затвердженню відповідно до вимог чинного законодавства.

3. Керівнику відділу Держгеокадастру в Новомиргородському районі при надходженні проекту землеустрою щодо відведення земельної ділянки у власність забезпечити в установленому законодавством порядку:

3.1. погодження проекту землеустрою щодо відведення земельної ділянки у власність;

3.2. реєстрацію земельної ділянки у Державному земельному кадастрі.

4. Контроль за виконанням цього наказу залишаю за собою.

В.о. начальника Головного управління

Піньковський А.В.

Головне управління Держгеокадастру у Кіровоградській області
11-3089/14-16-СГ від 07.04.2016





**ДЕРЖАВНА СЛУЖБА УКРАЇНИ З ПИТАНЬ ГЕОДЕЗІЇ, КАРТОГРАФІЇ ТА
КАДАСТРУ**

Головне управління Держгеокадастру у Кіровоградській області

вул. Академіка Корольова, 26, м. Кіровоград, 25030, тел. (0522) 34-61-44, факс 34-61-39

E-mail: kirovohrad@land.gov.ua Код ЄДРПОУ 39767636

07.04.2016 11-3090/14-16-СГ **НАКАЗ**

**Про надання дозволу на
розроблення документації
із землеустрою**

Відповідно до статей 15¹, 116, 118, 121 та 122 Земельного кодексу України, Положення про Головне управління Держгеокадастру у Кіровоградській області, затвердженого наказом Держгеокадастру від 03.03.2015 № 20,

НАКАЗУЮ:

1. Надати Казимировичу Володимирі Мироновичу дозвіл на розроблення проекту землеустрою щодо відведення земельної ділянки у власність із земель сільськогосподарського призначення державної власності, що перебувають у запасі, розташовані на території Шпаківської сільської ради Новомиргородського району Кіровоградської області. Орієнтовний розмір земельної ділянки 2,0000 га, в тому числі: 2,0000 га ріллі, із цільовим призначенням – для ведення особистого селянського господарства.

2. Розроблений проект землеустрою щодо відведення земельної ділянки у власність підлягає погодженню та затвердженню відповідно до вимог чинного законодавства.

3: Керівнику відділу Держгеокадастру в Новомиргородському районі при надходженні проекту землеустрою щодо відведення земельної ділянки у власність забезпечити в установленому законодавством порядку:

3.1. погодження проекту землеустрою щодо відведення земельної ділянки у власність;

3.2. реєстрацію земельної ділянки у Державному земельному кадастрі.

4. Контроль за виконанням цього наказу залишаю за собою.

В.о. начальника
Головного управління

Піньковський А.В.

Головне управління Держгеокадастру у Кіровоградській області
11-3090/14-16-СГ від 07.04.2016





ДЕРЖАВНА СЛУЖБА УКРАЇНИ З ПИТАНЬ ГЕОДЕЗІЇ, КАРТОГРАФІЇ ТА
КАДАСТРУ

Головне управління Держгеокадастру у Кіровоградській області

вул. Академіка Корольова, 26, м. Кіровоград, 25030, тел. (0522) 34-61-44, факс 34-61-39

E-mail: kirovohrad@land.gov.ua Код ЄДРПОУ 39767636

07.04.2016 11-3091/14-16-СГ **НАКАЗ**

**Про надання дозволу на
розроблення документації
із землеустрою**

Відповідно до статей 15¹, 118, 122, 123 та 134 Земельного кодексу України, Положення про Головне управління Держгеокадастру у Кіровоградській області, затвердженого наказом Держгеокадастру від 03.03.2015 № 20.

НАКАЗУЮ:

1. Надати Юхимчаку Олександровичу дозвіл на розроблення проекту землеустрою щодо відведення земельної ділянки у власність із земель сільськогосподарського призначення державної власності, що перебувають у запасі, розташованої на території Новомиргородського району Шпаківської сільської ради. Орієнтовний розмір земельної ділянки 2,0000 га, в тому числі: 2,0000 га – рілля, із цільовим призначенням – для ведення особистого селянського господарства.

2. Розроблений проект землеустрою щодо відведення земельної ділянки у власність підлягає погодженню та затвердженню відповідно до вимог чинного законодавства.

3. Керівнику відділу Держгеокадастру в Новомиргородському районі при надходженні проекту землеустрою щодо відведення земельної ділянки у власність забезпечити в установленому законодавством порядку:

- 3.1. погодження проекту землеустрою щодо відведення земельної ділянки у власність;
- 3.2. реєстрацію земельної ділянки у Державному земельному кадастрі.

4. Контроль за виконанням цього наказу залишаю за собою.

В.о. начальника Головного управління

Піньковський А.В.

Головне управління Держгеокадастру у Кіровоградській області
11-3091/14-16-СГ від 07.04.2016





ДЕРЖАВНА СЛУЖБА УКРАЇНИ З ПИТАНЬ ГЕОДЕЗІЇ, КАРТОГРАФІЇ ТА
КАДАСТРУ

Головне управління Держгеокадастру у Кіровоградській області

вул.Академіка Корольова, 26, м.Кіровоград, 25030, тел.(0522) 34-61-44, факс 34-61-39

E-mail:kirovohrad@land.gov.uaКодЄДРПОУ 39767636

07.04.2016 11-3092/14-16-СГ **НАКАЗ**

**Про надання дозволу на
розроблення документації
із землеустрою**

Відповідно до статей 15¹, 116, 118, 121, 122 та 186 Земельного кодексу України, Положення про Головне управління Держгеокадастру у Кіровоградській області, затвердженого наказом Держгеокадастру від 03.03.2015 № 20.

НАКАЗУЮ:

1. Надати Голбану Денису Вікторовичу дозвіл на розроблення проекту землеустрою щодо відведення земельної ділянки у власність із земель сільськогосподарського призначення державної власності, що перебувають у запасі, розташованої на території Новомиргородського району Шпаківської сільської ради. Орієнтовний розмір земельної ділянки 2,0000 га, в тому числі: 2,0000 га – рілля, із цільовим призначенням – для ведення особистого селянського господарства.

2. Розроблений проект землеустрою щодо відведення земельної ділянки у власність підлягає погодженню та затвердженню відповідно до вимог чинного законодавства.

3. Керівнику відділу Держгеокадастру в Новомиргородському районі при надходженні проекту землеустрою щодо відведення земельної ділянки у власність забезпечити в установленому законодавством порядку:

3.1. погодження проекту землеустрою щодо відведення земельної ділянки у власність;

3.2. реєстрацію земельної ділянки у Державному земельному кадастрі.

4. Контроль за виконанням цього наказу залишаю за собою.

В.о. начальника Головного управління

Піньковський А.В.

Головне управління Держгеокадастру у Кіровоградській області
11-3092/14-16-СГ від 07.04.2016





**ДЕРЖАВНА СЛУЖБА УКРАЇНИ З ПИТАНЬ ГЕОДЕЗІЇ, КАРТОГРАФІЇ ТА
КАДАСТРУ**

Головне управління Держгеокадастру у Кіровоградській області

вул. Академіка Корольова, 26, м. Кіровоград, 25030, тел. (0522) 34-61-44, факс 34-61-39

E-mail: kirovohrad@land.gov.ua Код ЄДРПОУ 39767636

07.04.2016 11-3093/14-16-СГ **НАКАЗ**

**Про надання дозволу на
розроблення документації
із землеустрою**

Відповідно до статей 15¹, 116, 118, 121 та 122 Земельного кодексу України, Положення про Головне управління Держгеокадастру у Кіровоградській області, затвердженого наказом Держгеокадастру від 03.03.2015 № 20,

НАКАЗУЮ:

1. Надати Ткаченку Володимирі Анатолійовичу дозвіл на розроблення проекту землеустрою щодо відведення земельної ділянки у власність із земель сільськогосподарського призначення державної власності, що перебувають у запасі, розташованої на території Шпаківської сільської ради Новомиргородського району Кіровоградської області. Орієнтовний розмір земельної ділянки 2,0000 га, в тому числі: 2,0000 га ріллі, із цільовим призначенням – для ведення особистого селянського господарства.

2. Розроблений проект землеустрою щодо відведення земельної ділянки у власність підлягає погодженню та затвердженню відповідно до вимог чинного законодавства.

3. Керівнику відділу Держгеокадастру в Новомиргородському районі при надходженні проекту землеустрою щодо відведення земельної ділянки у власність забезпечити в установленому законодавством порядку:

3.1. погодження проекту землеустрою щодо відведення земельної ділянки у власність;


3.2. реєстрацію земельної ділянки у Державному земельному кадастрі.

4. Контроль за виконанням цього наказу залишаю за собою.

В.о. начальника
Головного управління

Пінчовський А.В.

Головне управління Держгеокадастру у Кіровоградській області
11-3093/14-16-СГ від 07.04.2016





ДЕРЖАВНА СЛУЖБА УКРАЇНИ З ПИТАНЬ ГЕОДЕЗІЇ, КАРТОГРАФІЇ ТА
КАДАСТРУ

Головне управління Держгеокадастру у Кіровоградській області

вул.Академіка Корольова, 26, м.Кіровоград, 25030, тел.(0522) 34-61-44, факс 34-61-39

E-mail:kirovohrad@land.gov.ua Код ЄДРПОУ 39767636

07.04.2016 11-3094/14-16-**НАКАЗ**

**Про надання дозволу на
розроблення документації
із землеустрою**

Відповідно до статей 15¹, 116, 118, 121 та 122 Земельного кодексу України, Положення про Головне управління Держгеокадастру у Кіровоградській області, затвердженого наказом Держгеокадастру від 03.03.2015 № 20,

НАКАЗУЮ:

1. Надати Чівільчі Сергію Олександровичу дозвіл на розроблення проекту землеустрою щодо відведення земельної ділянки у власність із земель сільськогосподарського призначення державної власності, що перебувають у запасі, розташованої на території Шпаківської сільської ради Новомиргородського району Кіровоградської області. Орієнтовний розмір земельної ділянки 2,0000 га, в тому числі: 2,0000 га ріллі, із цільовим призначенням – для ведення особистого селянського господарства.

2. Розроблений проект землеустрою щодо відведення земельної ділянки у власність підлягає погодженню та затвердженню відповідно до вимог чинного законодавства.

3. Керівнику відділу Держгеокадастру в Новомиргородському районі при надходженні проекту землеустрою щодо відведення земельної ділянки у власність забезпечити в установленому законодавством порядку:

3.1. погодження проекту землеустрою щодо відведення земельної ділянки у власність;

3.2. реєстрацію земельної ділянки у Державному земельному кадастрі.

4. Контроль за виконанням цього наказу залишаю за собою.

В.о. начальника
Головного управління

Піньковський А.В.

Головне управління Держгеокадастру у Кіровоградській області
11-3094/14-16-СГ від 07.04.2016





ДЕРЖАВНА СЛУЖБА УКРАЇНИ З ПИТАНЬ ГЕОДЕЗІЇ, КАРТОГРАФІЇ ТА
КАДАСТРУ

Головне управління Держгеокадастру у Кіровоградській області

вул.Академіка Корольова, 26, м.Кіровоград, 25030, тел.(0522) 34-61-44, факс 34-61-39

E-mail:kirovohrad@land.gov.ua Код ЄДРПОУ 39767636

07.04.2016 11-3095/14-16-СГ **НАКАЗ**

**Про надання дозволу на
розроблення документації
із землеустрою**

Відповідно до статей 15¹, 116, 118, 121 та 122 Земельного кодексу України, Положення про Головне управління Держгеокадастру у Кіровоградській області, затвердженого наказом Держгеокадастру від 03.03.2015 № 20,

НАКАЗУЮ:

1. Надати Зуєву Івану Миколайовичу дозвіл на розроблення проекту землеустрою щодо відведення земельної ділянки у власність із земель сільськогосподарського призначення державної власності, що перебувають у запасі, розташованої на території Шпаківської сільської ради Новомиргородського району Кіровоградської області. Орієнтовний розмір земельної ділянки 2,0000 га, в тому числі: 2,0000 га ріллі, із цільовим призначенням – для ведення особистого селянського господарства.

2. Розроблений проект землеустрою щодо відведення земельної ділянки у власність підлягає погодженню та затвердженню відповідно до вимог чинного законодавства.

3. Керівнику відділу Держгеокадастру в Новомиргородському районі при надходженні проекту землеустрою щодо відведення земельної ділянки у власність забезпечити в установленому законодавством порядку:

3.1. погодження проекту землеустрою щодо відведення земельної ділянки у власність;


3.2. реєстрацію земельної ділянки у Державному земельному кадастрі.

4. Контроль за виконанням цього наказу залишаю за собою.

В.о. начальника
Головного управління

Піньковський А.В.

Головне управління Держгеокадастру у Кіровоградській області
11-3095/14-16-СГ від 07.04.2016





**ДЕРЖАВНА СЛУЖБА УКРАЇНИ З ПИТАНЬ ГЕОДЕЗІЇ, КАРТОГРАФІЇ ТА
КАДАСТРУ**

Головне управління Держгеокадастру у Кіровоградській області

вул. Академіка Корольова, 26, м. Кіровоград, 25030, тел. (0522) 34-61-44, факс 34-61-39

E-mail: kirovohrad@land.gov.ua Код ЄДРПОУ 39767636

07.04.2016 11-3096/14-16-СГ **НАКАЗ**

**Про надання дозволу на
розроблення документації
із землеустрою**

Відповідно до статей 15¹, 116, 118, 121 та 122 Земельного кодексу України, Положення про Головне управління Держгеокадастру у Кіровоградській області, затвердженого наказом Держгеокадастру від 03.03.2015 № 20,

НАКАЗУЮ:

1. Надати Олексієнку Дмитру Миколайовичу дозвіл на розроблення проекту землеустрою щодо відведення земельної ділянки у власність із земель сільськогосподарського призначення державної власності, що перебувають у запасі, розташованої на території Шпаківської сільської ради Новомиргородського району Кіровоградської області. Орієнтовний розмір земельної ділянки 2,0000 га, в тому числі: 2,0000 га ріллі, із цільовим призначенням – для ведення особистого селянського господарства.

2. Розроблений проект землеустрою щодо відведення земельної ділянки у власність підлягає погодженню та затвердженню відповідно до вимог чинного законодавства.

3. Керівнику відділу Держгеокадастру в Новомиргородському районі при надходженні проекту землеустрою щодо відведення земельної ділянки у власність забезпечити в установленому законодавством порядку:

3.1. погодження проекту землеустрою щодо відведення земельної ділянки у власність;

3.2. реєстрацію земельної ділянки у Державному земельному кадастрі.

4. Контроль за виконанням цього наказу залишаю за собою.

В.о. начальника
Головного управління

Піньковський А.В.

Головне управління Держгеокадастру у Кіровоградській області
11-3096/14-16-СГ Від 07.04.2016





ДЕРЖАВНА СЛУЖБА УКРАЇНИ З ПИТАНЬ ГЕОДЕЗІЇ, КАРТОГРАФІЇ ТА
КАДАСТРУ

Головне управління Держгеокадастру у Кіровоградській області

вул. Академіка Корольова, 26, м. Кіровоград, 25030, тел. (0522) 34-61-44, факс 34-61-39

E-mail: kirovohrad@land.gov.ua Код ЄДРПОУ 39767636

08.04.2016 11-3097/14-16-СГ **НАКАЗ**

**Про затвердження документації
із землеустрою та надання
земельної ділянки у власність
без зміни цільового призначення**

Відповідно до статей 15¹, 20, 116, 118, 121 та 122 Земельного кодексу України, Положення про Головне управління Держгеокадастру у Кіровоградській області, затвердженого наказом Держгеокадастру від 03.03.2015 № 20,

НАКАЗУЮ:

1. Затвердити проект землеустрою щодо відведення земельної ділянки у власність для ведення особистого селянського господарства на території Мошоринської сільської ради Знам'янського району Кіровоградської області.

2. Надати Ліцкевичу Олексію Анатолійовичу у власність земельну ділянку площею 0,2282 га, в тому числі: під господарськими будівлями і дворами площею 0,2282 га (кадастровий номер 3522284200:03:000:5190) із земель сільськогосподарського призначення державної власності, що перебувають у запасі без зміни цільового призначення для ведення особистого селянського господарства, розташовану на території Мошоринської сільської ради Знам'янського району Кіровоградської області.

3. Право власності на земельну ділянку (кадастровий номер 3522284200:03:000:5190) виникає з моменту державної реєстрації цього права та оформлюється відповідно до Закону України "Про державну реєстрацію речових прав на нерухоме майно та їх обтяжень".

4. Контроль за виконанням цього наказу залишаю за собою.

В.о. начальника
Головного управління

Піньковський А.В.





ДЕРЖАВНА СЛУЖБА УКРАЇНИ З ПИТАНЬ ГЕОДЕЗІЇ, КАРТОГРАФІЇ ТА
КАДАСТРУ

Головне управління Держгеокадастру у Кіровоградській області

вул. Академіка Корольова, 26, м. Кіровоград, 25030, тел. (0522) 34-61-44, факс 34-61-39

E-mail: kirovohrad@land.gov.ua Код ЄДРПОУ 39767636

08.04.2016 11-3098/14-16-СГ **НАКАЗ**

**Про затвердження документації
із землеустрою та надання
земельної ділянки у власність
без зміни цільового призначення**

Відповідно до статей 15¹, 20, 116, 118, 121 та 122 Земельного кодексу України, Положення про Головне управління Держгеокадастру у Кіровоградській області, затвердженого наказом Держгеокадастру від 03.03.2015 № 20,

НАКАЗУЮ:

1. Затвердити проект землеустрою щодо відведення земельної ділянки у власність для ведення особистого селянського господарства на території Смилівської сільської ради Голованівського району Кіровоградської області.

2. Надати Котляру Миколі Миколайовичу у власність земельну ділянку площею 1,7915 га, в тому числі: рілля площею 1,7915 га (кадастровий номер 3521481300:02:000:0627) із земель сільськогосподарського призначення державної власності, що перебувають у запасі без зміни цільового призначення для ведення особистого селянського господарства, розташовану на території Смилівської сільської ради Голованівського району Кіровоградської області.

3. Право власності на земельну ділянку (кадастровий номер 3521481300:02:000:0627) виникає з моменту державної реєстрації цього права та оформлюється відповідно до Закону України "Про державну реєстрацію речових прав на нерухоме майно та їх обтяжень".

4. Контроль за виконанням цього наказу залишаю за собою.

В.о. начальника
Головного управління

Піньковський А.В.





ДЕРЖАВНА СЛУЖБА УКРАЇНИ З ПИТАНЬ ГЕОДЕЗІЇ, КАРТОГРАФІЇ ТА
КАДАСТРУ

Головне управління Держгеокадастру у Кіровоградській області

вул.Академіка Корольова, 26, м.Кіровоград, 25030, тел.(0522) 34-61-44, факс 34-61-39
E-mail:kirovohrad@land.gov.ua Код ЄДРПОУ 39767636

08.04.2016 11-3099/14-16-СГ **НАКАЗ**

**Про надання дозволу на
розроблення документації
із землеустрою**

Відповідно до статей 15¹, 116, 118, 121 та 122 Земельного кодексу України, Положення про Головне управління Держгеокадастру у Кіровоградській області, затвердженого наказом Держгеокадастру від 03.03.2015 № 20,

НАКАЗУЮ:

1. Надати Савельєвій Ларисі Сергіївні дозвіл на розроблення проекту землеустрою щодо відведення земельної ділянки у власність із земель сільськогосподарського призначення державної власності, що перебувають у постійному користуванні СТ «Дубок», розташовані на території Веселівської сільської ради Кіровоградського району Кіровоградської області. Орієнтовний розмір земельної ділянки 0,0962 га, в тому числі: 0,0962 га багаторічних насаджень, із цільовим призначенням – для ведення індивідуального садівництва.

2. Розроблений проекту землеустрою щодо відведення земельної ділянки у власність підлягає погодженню та затвердженню відповідно до вимог чинного законодавства.

3. Керівнику управління Держгеокадастру у Кіровоградському районі при надходженні проекту землеустрою щодо відведення земельної ділянки у власність забезпечити в установленому законодавством порядку:

3.1. погодження проекту землеустрою щодо відведення земельної ділянки у власність;

3.2. реєстрацію земельної ділянки у Державному земельному кадастрі.

4. Контроль за виконанням цього наказу залишаю за собою.

В.о. начальника
Головного управління

Піньковський А.В.

Головне управління Держгеокадастру у Кіровоградській області
11-3099/14-16-СГ від 08.04.2016





ДЕРЖАВНА СЛУЖБА УКРАЇНИ З ПИТАНЬ ГЕОДЕЗІЇ, КАРТОГРАФІЇ ТА
КАДАСТРУ

Головне управління Держгеокадастру у Кіровоградській області

вул. Академіка Корольова, 26, м. Кіровоград, 25030, тел. (0522) 34-61-44, факс 34-61-39

E-mail: kirovohrad@land.gov.ua Код ЄДРПОУ 39767636

08.04.2016 11-3100/14-16-СГ **НАКАЗ**

**Про надання дозволу на
розроблення документації
із землеустрою**

Відповідно до статей 15¹, 116, 118, 121 та 122 Земельного кодексу України, Положення про Головне управління Держгеокадастру у Кіровоградській області, затвердженого наказом Держгеокадастру від 03.03.2015 № 20,

НАКАЗУЮ:

1. Надати Михайленко Лідії Іванівні дозвіл на розроблення проекту землеустрою щодо відведення земельної ділянки у власність із земель сільськогосподарського призначення державної власності, що перебувають у постійному користуванні СТ «Дубок», розташованої на території Веселівської сільської ради Кіровоградського району Кіровоградської області. Орієнтовний розмір земельної ділянки 0,0950 га, в тому числі: 0,0950 га багаторічних насаджень, із цільовим призначенням – для ведення індивідуального садівництва.

2. Розроблений проект землеустрою щодо відведення земельної ділянки у власність підлягає погодженню та затвердженню відповідно до вимог чинного законодавства.

3. Керівнику управління Держгеокадастру у Кіровоградському районі при надходженні проекту землеустрою щодо відведення земельної ділянки у власність забезпечити в установленому законодавством порядку:

3.1. погодження проекту землеустрою щодо відведення земельної ділянки у власність;

3.2. реєстрацію земельної ділянки у Державному земельному кадастрі.

4. Контроль за виконанням цього наказу залишаю за собою.

В.о. начальника
Головного управління

Пінковський А.В.

Головне управління Держгеокадастру у Кіровоградській області
11-3100/14-16-СГ від 08.04.2016





ДЕРЖАВНА СЛУЖБА УКРАЇНИ З ПИТАНЬ ГЕОДЕЗІЇ, КАРТОГРАФІЇ ТА
КАДАСТРУ

Головне управління Держгеокадастру у Кіровоградській області

вул. Академіка Корольова, 26, м. Кіровоград, 25030, тел. (0522) 34-61-44, факс 34-61-39

E-mail: kirovohrad@land.gov.ua Код ЄДРПОУ 39767636

08.04.2016 11-3101/14-16-СГ **НАКАЗ**

**Про надання дозволу на
розроблення документації
із землеустрою**

Відповідно до статей 15¹, 116, 118, 121 та 122 Земельного кодексу України, Положення про Головне управління Держгеокадастру у Кіровоградській області, затвердженого наказом Держгеокадастру від 03.03.2015 № 20,

НАКАЗУЮ:

1. Надати Коваленку Ростиславу Борисовичу дозвіл на розроблення проекту землеустрою щодо відведення земельної ділянки у власність із земель сільськогосподарського призначення державної власності, що перебувають у постійному користуванні СТ «Дубок», розташованої на території Веселівської сільської ради Кіровоградського району Кіровоградської області. Орієнтовний розмір земельної ділянки 0,0976 га, в тому числі: 0,0976 га багаторічних насаджень, із цільовим призначенням – для ведення індивідуального садівництва.

2. Розроблений проект землеустрою щодо відведення земельної ділянки у власність підлягає погодженню та затвердженню відповідно до вимог чинного законодавства.

3. Керівнику управління Держгеокадастру у Кіровоградському районі при надходженні проекту землеустрою щодо відведення земельної ділянки у власність забезпечити в установленому законодавством порядку:

3.1. погодження проекту землеустрою щодо відведення земельної ділянки у власність;

3.2. реєстрацію земельної ділянки у Державному земельному кадастрі.

4. Контроль за виконанням цього наказу залишаю за собою.

В.о. начальника
Головного управління

Піньковський А.В.





ДЕРЖАВНА СЛУЖБА УКРАЇНИ З ПИТАНЬ ГЕОДЕЗІЇ, КАРТОГРАФІЇ ТА
КАДАСТРУ

Головне управління Держгеокадастру у Кіровоградській області

вул. Академіка Корольова, 26, м. Кіровоград, 25030, тел. (0522) 34-61-44, факс 34-61-39
E-mail: xirovohrad@land.gov.ua Код ЄДРПОУ 39767636

08.04.2016 11-3102/14-16-СГ **НАКАЗ**

**Про надання дозволу на
розроблення документації
із землеустрою**

Відповідно до статей 15¹, 116, 118, 121, 122 та 186 Земельного кодексу України, Положення про Головне управління Держгеокадастру у Кіровоградській області, затвердженого наказом Держгеокадастру від 03.03.2015 № 20.

НАКАЗУЮ:

1. Надати Павленку Миколі Олександровичу дозвіл на розроблення проекту землеустрою щодо відведення земельної ділянки у власність із земель сільськогосподарського призначення державної власності, що перебувають у постійному користуванні СТ «Дубок», розташованої на території Кіровоградського району Веселівської сільської ради. Орієнтовний розмір земельної ділянки 0,0827 га, в тому числі: 0,0827 га – під багаторічними насадженнями із цільовим призначенням – для ведення індивідуального садівництва.
2. Розроблений проекту землеустрою щодо відведення земельної ділянки у власність підлягає погодженню та затвердженню відповідно до вимог чинного законодавства.
3. Керівнику управління Держгеокадастру в Кіровоградському районі при надходженні проекту землеустрою щодо відведення земельної ділянки у власність забезпечити в установленому законодавством порядку:
 - 3.1. погодження проекту землеустрою щодо відведення земельної ділянки у власність;
 - 3.2. реєстрацію земельної ділянки у Державному земельному кадастрі.
4. Контроль за виконанням цього наказу залишаю за собою.

В.о. начальника Головного управління

Піньковський А.В.





ДЕРЖАВНА СЛУЖБА УКРАЇНИ З ПИТАНЬ ГЕОДЕЗІЇ, КАРТОГРАФІЇ ТА
КАДАСТРУ

Головне управління Держгеокадастру у Кіровоградській області

вул.Академіка Корольова, 26, м.Кіровоград, 25030, тел.(0522) 34-61-44, факс 34-61-39

E-mail:kirovohrad@land.gov.uaКодСДРПОУ 39767636

08.04.2016 11-3103/14-16-СГ **НАКАЗ**

**Про надання дозволу на
розроблення документації
із землеустрою**

Відповідно до статей 15¹, 116, 118, 121, 122 та 186 Земельного кодексу України, Положення про Головне управління Держгеокадастру у Кіровоградській області, затвердженого наказом Держгеокадастру від 03.03.2015 № 20.

НАКАЗУЮ:

1. Надати Вітухіній Тамарі Георгіївні дозвіл на розроблення проекту землеустрою щодо відведення земельної ділянки у власність із земель сільськогосподарського призначення державної власності, що перебувають у постійному користуванні СТ «Дубок», розташованої на території Кіровоградського району Веселівської сільської ради. Орієнтовний розмір земельної ділянки 0,0946 га, у тому числі: 0,0946 га – під багаторічними насадженнями, із цільовим призначенням – для ведення індивідуального садівництва.

2. Розроблений проект землеустрою щодо відведення земельної ділянки у власність підлягає погодженню та затвердженню відповідно до вимог чинного законодавства.

3. Керівнику управління Держгеокадастру в Кіровоградському районі при надходженні проекту землеустрою щодо відведення земельної ділянки у власність забезпечити в установленому законодавством порядку:

3.1. погодження проекту землеустрою щодо відведення земельної ділянки у власність;

3.2. реєстрацію земельної ділянки у Державному земельному кадастрі.

4. Контроль за виконанням цього наказу залишаю за собою.

В.о. начальника Головного управління

Піньковський А.В.





**ДЕРЖАВНА СЛУЖБА УКРАЇНИ З ПИТАНЬ ГЕОДЕЗІЇ, КАРТОГРАФІЇ ТА
КАДАСТРУ**

Головне управління Держгеокадастру у Кіровоградській області

вул. Академіка Корольова, 26, м. Кіровоград, 25030, тел. (0522) 34-61-44, факс 34-61-39

E-mail: kirovohrad@land.gov.ua Код ЄДРПОУ 39767636

08.04.2016 11-3104/14-16-СГ **НАКАЗ**

**Про надання дозволу на
розроблення документації
із землеустрою**

Відповідно до статей 15¹, 116, 118, 121 та 122 Земельного кодексу України, Положення про Головне управління Держгеокадастру у Кіровоградській області, затвердженого наказом Держгеокадастру від 03.03.2015 № 20,

НАКАЗУЮ:

1. Надати Іващенку Станіславу Костянтиновичу дозвіл на розроблення проекту землеустрою щодо відведення земельної ділянки у власність із земель сільськогосподарського призначення державної власності, що перебувають у постійному користуванні СТ «Дубок» розташованої на території Веселівської сільської ради Кіровоградського району Кіровоградської області. Орієнтовний розмір земельної ділянки 0,0966 га, в тому числі: 0,0966 га багаторічних насаджень, із цільовим призначенням – для ведення індивідуального садівництва.

2. Розроблений проекту землеустрою щодо відведення земельної ділянки у власність підлягає погодженню та затвердженню відповідно до вимог чинного законодавства.

3. Керівнику управління Держгеокадастру у Кіровоградському районі при надходженні проекту землеустрою щодо відведення земельної ділянки у власність забезпечити в установленому законодавством порядку:

3.1. погодження проекту землеустрою щодо відведення земельної ділянки у власність;

3.2. реєстрацію земельної ділянки у Державному земельному кадастрі.

4. Контроль за виконанням цього наказу залишаю за собою.

В.о. начальника
Головного управління

Піньковський А.В.





**ДЕРЖАВНА СЛУЖБА УКРАЇНИ З ПИТАНЬ ГЕОДЕЗІЇ, КАРТОГРАФІЇ ТА
КАДАСТРУ**

Головне управління Держгеокадастру у Кіровоградській області

вул. Академіка Корольова, 26, м. Кіровоград, 25030, тел. (0522) 34-61-44, факс 34-61-39

E-mail: kirovohrad@land.gov.ua Код ЄДРПОУ 39767636

08.04.2016 11-3105/14-16-СГ **НАКАЗ**

**Про надання дозволу на
розроблення документації
із землеустрою**

Відповідно до статей 15¹, 116, 118, 121 та 122 Земельного кодексу України, Положення про Головне управління Держгеокадастру у Кіровоградській області, затвердженого наказом Держгеокадастру від 03.03.2015 № 20,

НАКАЗУЮ:

1. Надати Рабченюк Людмилі Володимирівні дозвіл на розроблення проекту землеустрою щодо відведення земельної ділянки у власність із земель сільськогосподарського призначення державної власності, що перебувають у постійному користуванні СТ «Дубок», розташовані на території Веселівської сільської ради Кіровоградського району Кіровоградської області. Орієнтовний розмір земельної ділянки 0,0812 га, в тому числі: 0,0812 га багаторічних насаджень, із цільовим призначенням – для ведення індивідуального садівництва.

2. Розроблений проекту землеустрою щодо відведення земельної ділянки у власність підлягає погодженню та затвердженню відповідно до вимог чинного законодавства.

3. Керівнику управління Держгеокадастру у Кіровоградському районі при надходженні проекту землеустрою щодо відведення земельної ділянки у власність забезпечити в установленому законодавством порядку:

3.1. погодження проекту землеустрою щодо відведення земельної ділянки у власність;

3.2. реєстрацію земельної ділянки у Державному земельному кадастрі.

4. Контроль за виконанням цього наказу залишаю за собою.

В.о. начальника
Головного управління

Піньковський А.В.





ДЕРЖАВНА СЛУЖБА УКРАЇНИ З ПИТАНЬ ГЕОДЕЗІЇ, КАРТОГРАФІЇ ТА
КАДАСТРУ

Головне управління Держгеокадастру у Кіровоградській області

вул. Академіка Корольова, 26, м. Кіровоград, 25030, тел. (0522) 34-61-44, факс 34-61-39

E-mail: kirovohrad@land.gov.ua Код ДРПОУ 39767636

08.04.2016 11-3106/14-16-СГ **НАКАЗ**

**Про надання дозволу на
розроблення документації
із землеустрою**

Відповідно до статей 15¹, 116, 118, 121, 122 та 186 Земельного кодексу України, Положення про Головне управління Держгеокадастру у Кіровоградській області, затвердженого наказом Держгеокадастру від 03.03.2015 № 20.

НАКАЗУЮ:

1. Надати Лук'янець Вірі Іванівні дозвіл на розроблення проекту землеустрою щодо відведення земельної ділянки у власність із земель сільськогосподарського призначення державної власності, що перебувають у постійному користуванні СТ «Дубок», розташованої на території Кіровоградського району Веселівської сільської ради. Орієнтовний розмір земельної ділянки 0,0831 га, в тому числі: 0,0831 га – під багаторічними насадженнями із цільовим призначенням – для ведення індивідуального садівництва.

2. Розроблений проект землеустрою щодо відведення земельної ділянки у власність підлягає погодженню та затвердженню відповідно до вимог чинного законодавства.

3. Керівнику управління Держгеокадастру в Кіровоградському районі при надходженні проекту землеустрою щодо відведення земельної ділянки у власність забезпечити в установленому законодавством порядку:

3.1. погодження проекту землеустрою щодо відведення земельної ділянки у власність;

3.2. реєстрацію земельної ділянки у Державному земельному кадастрі.

4. Контроль за виконанням цього наказу залишаю за собою.

В.о. начальника Головного управління

Піньковський А.В.





ДЕРЖАВНА СЛУЖБА УКРАЇНИ З ПИТАНЬ ГЕОДЕЗІЇ, КАРТОГРАФІЇ ТА
КАДАСТРУ

Головне управління Держгеокадастру у Кіровоградській області

вул. Академіка Корольова, 26, м. Кіровоград, 25030, тел. (0522) 34-61-44; факс 34-61-39

E-mail: kirovohrad@land.gov.ua Код ЄДРПОУ 39767636

08.04.2016 11-3107/14-16-СГ **НАКАЗ**

**Про надання дозволу на
розроблення документації
із землеустрою**

Відповідно до статей 15¹, 116, 118, 121, 122 та 186 Земельного кодексу України, Положення про Головне управління Держгеокадастру у Кіровоградській області, затвердженого наказом Держгеокадастру від 03.03.2015 № 20.

НАКАЗУЮ:

1. Надати Кобзар Олені Леонідівні дозвіл на розроблення проекту землеустрою щодо відведення земельної ділянки у власність із земель сільськогосподарського призначення державної власності, що перебувають у постійному користуванні СТ «Дубок», розташованої на території Кіровоградського району Веселівської сільської ради. Орієнтовний розмір земельної ділянки 0,0861 га, в тому числі: 0,0861 га – під багаторічними насадженнями, із цільовим призначенням – для ведення індивідуального садівництва.

2. Розроблений проект землеустрою щодо відведення земельної ділянки у власність підлягає погодженню та затвердженню відповідно до вимог чинного законодавства.

3. Керівнику управління Держгеокадастру в Кіровоградському районі при надходженні проекту землеустрою щодо відведення земельної ділянки у власність забезпечити в установленому законодавством порядку:

3.1. погодження проекту землеустрою щодо відведення земельної ділянки у власність;

3.2. реєстрацію земельної ділянки у Державному земельному кадастрі.

4. Контроль за виконанням цього наказу залишаю за собою.

В.о. начальника Головного управління

Піньковський А.В.





ДЕРЖАВНА СЛУЖБА УКРАЇНИ З ПИТАНЬ ГЕОДЕЗІЇ, КАРТОГРАФІЇ ТА
КАДАСТРУ

Головне управління Держгеокадастру у Кіровоградській області

вул. Академіка Корольова, 26, м. Кіровоград, 25030, тел. (0522) 34-61-44, факс 34-61-39

E-mail: kirovohrad@land.gov.ua Код ЄДРПОУ 39767636

08.04.2016 11-3108/14-16-СГ **НАКАЗ**

**Про надання дозволу на
розроблення документації
із землеустрою**

Відповідно до статей 15¹, 116, 118, 121, 122 та 186 Земельного кодексу України, Положення про Головне управління Держгеокадастру у Кіровоградській області, затвердженого наказом Держгеокадастру від 03.03.2015 № 20,

НАКАЗУЮ:

1. Надати гр. Михайленко Наталі Миколаївні дозвіл на розроблення проекту землеустрою щодо відведення земельної ділянки у власність із земель сільськогосподарського призначення державної власності, що знаходяться у постійному користуванні СТ «Дубок», розташованої на території Веселівської сільської ради, Кіровоградського району, Кіровоградської області (ділянка № 218). Орієнтовний розмір земельної ділянки 0,0975 га, в тому числі: 0,0975 га – під багаторічними насадженнями, із цільовим призначенням – для індивідуального садівництва.

2. Розроблений проект землеустрою щодо відведення земельної ділянки у власність підлягає погодженню та затвердженню відповідно до вимог чинного законодавства.

3. Керівнику управління Держгеокадастру у Кіровоградському районі при надходженні проекту землеустрою щодо відведення земельної ділянки у власність забезпечити в установленому законодавством порядку:

3.1. погодження проекту землеустрою щодо відведення земельної ділянки у власність;

3.2. реєстрацію земельної ділянки у Державному земельному кадастрі.

4. Контроль за виконанням цього наказу залишаю за собою.

В.о. начальника Головного управління _____

Піньковський А.В.





ДЕРЖАВНА СЛУЖБА УКРАЇНИ З ПИТАНЬ ГЕОДЕЗІЇ, КАРТОГРАФІЇ ТА
КАДАСТРУ

Головне управління Держгеокадастру у Кіровоградській області

вул.Академіка Корольова, 26, м.Кіровоград, 25030, тел.(0522) 34-61-44, факс 34-61-39

E-mail:kirovohrad@land.gov.ua Код ЄДРПОУ 39767636

08.04.2016 11-3109/14-16-СГ **НАКАЗ**

**Про надання дозволу на
розроблення документації
із землеустрою**

Відповідно до статей 15¹, 116, 118, 121 та 122 Земельного кодексу України, Положення про Головне управління Держгеокадастру у Кіровоградській області, затвердженого наказом Держгеокадастру від 03.03.2015 № 20,

НАКАЗУЮ:

1. Надати Шестерик Любові Федорівні дозвіл на розроблення проекту землеустрою щодо відведення земельної ділянки у власність із земель сільськогосподарського призначення державної власності, що перебувають у постійному користуванні СТ «Дубок», розташованої на території Веселівської сільської ради Кіровоградського району Кіровоградської області. Орієнтовний розмір земельної ділянки 0,0937 га, в тому числі: 0,0937 га багаторічних насаджень, із цільовим призначенням – для ведення індивідуального садівництва.

2. Розроблений проекту землеустрою щодо відведення земельної ділянки у власність підлягає погодженню та затвердженню відповідно до вимог чинного законодавства.

3. Керівнику управління Держгеокадастру у Кіровоградському районі при надходженні проекту землеустрою щодо відведення земельної ділянки у власність забезпечити в установленому законодавством порядку:

3.1. погодження проекту землеустрою щодо відведення земельної ділянки у власність;

3.2. реєстрацію земельної ділянки у Державному земельному кадастрі.

4. Контроль за виконанням цього наказу залишаю за собою.

В.о. начальника
Головного управління

Піньковський А.В.

Головне управління Держгеокадастру у Кіровоградській області
11-3109/14-16-СГ від 08.04.2016





ДЕРЖАВНА СЛУЖБА УКРАЇНИ З ПИТАНЬ ГЕОДЕЗІЇ, КАРТОГРАФІЇ ТА
КАДАСТРУ

Головне управління Держгеокадастру у Кіровоградській області

вул. Академіка Корольова, 26, м. Кіровоград, 25030, тел. (0522) 34-61-44, факс 34-61-39

E-mail: kirovohrad@land.gov.ua Код ЄДРПОУ 39767636

08.04.2016 11-3110/14-16-СГ **НАКАЗ**

**Про надання дозволу на
розроблення документації
із землеустрою**

Відповідно до статей 15¹, 116, 118, 121 та 122 Земельного кодексу України, Положення про Головне управління Держгеокадастру у Кіровоградській області, затвердженого наказом Держгеокадастру від 03.03.2015 № 20,

НАКАЗУЮ:

1. Надати Демешку Василю Івановичу дозвіл на розроблення проекту землеустрою щодо відведення земельної ділянки у власність із земель сільськогосподарського призначення державної власності, що перебувають у постійному користуванні СТ «Дубок», розташованої на території Веселівської сільської ради Кіровоградського району Кіровоградської області. Орієнтовний розмір земельної ділянки 0,0934 га, в тому числі: 0,0934 га багаторічних насаджень, із цільовим призначенням – для ведення індивідуального садівництва.

2. Розроблений проект землеустрою щодо відведення земельної ділянки у власність підлягає погодженню та затвердженню відповідно до вимог чинного законодавства.

3. Керівнику управління Держгеокадастру у Кіровоградському районі при надходженні проекту землеустрою щодо відведення земельної ділянки у власність забезпечити в установленому законодавством порядку:

3.1. погодження проекту землеустрою щодо відведення земельної ділянки у власність;

3.2. реєстрацію земельної ділянки у Державному земельному кадастрі.

4. Контроль за виконанням цього наказу залишаю за собою.

В.о. начальника
Головного управління

Головне управління Держгеокадастру у Кіровоградській області
11-3110/14-16-СГ від 08.04.2016

Піньковський А.В.





ДЕРЖАВНА СЛУЖБА УКРАЇНИ З ПИТАНЬ ГЕОДЕЗІЇ, КАРТОГРАФІЇ ТА
КАДАСТРУ

Головне управління Держгеокадастру у Кіровоградській області

вул. Академіка Корольова, 26, м. Кіровоград, 25030, тел.(0522) 34-61-44, факс 34-61-39

E-mail:kirovohrad@land.gov.ua Код ЄДРПОУ 39767636

08.04.2016 11-3111/14-16-СГ НАКАЗ

Про надання дозволу на
розроблення документації
землеустрою

Відповідно до статей 15¹, 116, 118, 121, 122 та 186 Земельного кодексу України, Положення про Головне управління Держгеокадастру у Кіровоградській області, затвердженого наказом Держгеокадастру 03.03.2015 року № 20,


КАЗУЮ:

1. Надати гр. Чуприні Марині Олександрівні дозвіл на розроблення проекту землеустрою щодо відведення земельної ділянки у власність із цільовим призначенням сільськогосподарського призначення, що перебувають в користуванні цього товариства «Колос», розташованої на території Созонівської сільської ради, Кіровоградського району, Кіровоградської області (ділянка № 1061). Орієнтовний розмір земельної ділянки 0,1113 га, в тому числі: 0,1113 га – під багаторічними насадженнями, із цільовим призначенням – для ведення індивідуального садівництва.
2. Розроблений проект землеустрою щодо відведення земельної ділянки у власність підлягає погодженню та затвердженню відповідно до вимог чинного законодавства.
3. Керівнику управління Держгеокадастру у Кіровоградському районі надходженні проекту землеустрою щодо відведення земельної ділянки у власність забезпечити в установленому законодавством порядку:
 - 3.1. погодження проекту землеустрою щодо відведення земельної ділянки у власність;
 - 3.2. реєстрацію земельної ділянки у Державному земельному кадастрі.
4. Контроль за виконанням цього наказу залишаю за собою.

начальника
Головного управління

Пінчовський А.В.

Головне управління Держгеокадастру у Кіровоградській області
11-3111/14-16-СГ від 08.04.2016





ДЕРЖАВНА СЛУЖБА УКРАЇНИ З ПИТАНЬ ГЕОДЕЗІЇ, КАРТОГРАФІЇ ТА
КАДАСТРУ

Головне управління Держгеокадастру у Кіровоградській області

вул. Академіка Корольова, 26, м. Кіровоград, 25030, тел. (0522) 34-61-44, факс 34-61-39

E-mail: kirovohrad@land.gov.ua Код ЄДРПОУ 39767636

08.04.2016 11-3112/14-16-СГ **НАКАЗ**

**Про надання дозволу на
розроблення документації
із землеустрою**

Відповідно до статей 15¹, 116, 118, 121 та 122 Земельного кодексу України, Положення про Головне управління Держгеокадастру у Кіровоградській області, затвердженого наказом Держгеокадастру від 03.03.2015 № 20,

НАКАЗУЮ:

1. Надати Васильченко Вірі Іванівні дозвіл на розроблення проекту землеустрою щодо відведення земельної ділянки у власність із земель сільськогосподарського призначення державної власності, що перебувають у постійному користуванні СТ «Дубок», розташованої на території Веселівської сільської ради Кіровоградського району Кіровоградської області. Орієнтовний розмір земельної ділянки 0,0927 га, в тому числі: 0,0927 га багаторічних насаджень, із цільовим призначенням – для ведення індивідуального садівництва.

2. Розроблений проект землеустрою щодо відведення земельної ділянки у власність підлягає погодженню та затвердженню відповідно до вимог чинного законодавства.

3. Керівнику управління Держгеокадастру у Кіровоградському районі при надходженні проекту землеустрою щодо відведення земельної ділянки у власність забезпечити в установленому законодавством порядку:

3.1. погодження проекту землеустрою щодо відведення земельної ділянки у власність;

3.2. реєстрацію земельної ділянки у Державному земельному кадастрі.

4. Контроль за виконанням цього наказу залишаю за собою.

В.о. начальника
Головного управління

Піньковський А.В.

11-3112/14-16-СГ від 08.04.2016



**Про надання
розроблення документації
із землеустрою**

Відповідно до статей 15¹, 116, 118, 121, 122 та 186 Земельного кодексу України, Положення про Головне управління Держгеокадастру у Кіровоградській області, затвердженого наказом Держгеокадастру від 03.03.2015 року № 20,

НАКАЗУЮ:

1. Надати гр. Клейстеру Сергію Володимировичу дозвіл на розроблення проекту землеустрою щодо відведення земельних ділянок у власність із земель сільськогосподарського призначення, що перебувають в користуванні СТ «Колос», розташованих на території Созонівської сільської ради, Кіровоградського району, Кіровоградської області (ділянки № 653, № 654). Орієнтовний розмір земельних ділянок 0,1131 га, в тому числі: 0,1131 га – під багаторічними насадженнями, із цільовим призначенням – для ведення індивідуального садівництва.

2. Розроблений проект землеустрою щодо відведення земельних ділянок у власність підлягає погодженню та затвердженню відповідно до вимог чинного законодавства.

3. Керівнику управління Держгеокадастру у Кіровоградському районі при надходженні проекту землеустрою щодо відведення земельних ділянок у власність забезпечити в установленому законодавством порядку:

3.1. погодження проекту землеустрою щодо відведення земельних ділянок у власність;


3.2. реєстрацію земельних ділянок у Державному земельному кадастрі.

4. Контроль за виконанням цього наказу залишаю за собою.

В.о. начальника
Головного управління



Піньковський А.В.





ДЕРЖАВНА СЛУЖБА УКРАЇНИ З ПИТАНЬ ГЕОДЕЗІЇ, КАРТОГРАФІЇ ТА
КАДАСТРУ

Головне управління Держгеокадастру у Кіровоградській області

вул.АкадемікаКорольова, 26, м.Кіровоград, 25030, тел.(0522) 34-61-44, факс 34-61-39

E-mail:kirovohrad@land.gov.uaКодЄДРПОУ 39767636

08.04.2016 11-3114/14-16-СГ НАКАЗ

**Про надання дозволу на
розроблення документації
із землеустрою**

Відповідно до статей 15¹, 116, 118, 121, 122 та 186 Земельного кодексу України, Положення про Головне управління Держгеокадастру у Кіровоградській області, затвердженого наказом Держгеокадастру від 03.03.2015 № 20,

НАКАЗУЮ:

1. Надати гр. Волошиній Марині Анатоліївні дозвіл на розроблення проекту землеустрою щодо відведення земельної ділянки у власність із земель сільськогосподарського призначення державної власності, що знаходиться у постійному користуванні СТ «Дубок», розташованої на території Веселівської сільської ради, Кіровоградського району, Кіровоградської області (ділянка № 47). Орієнтовний розмір земельної ділянки 0,0951 га, в тому числі: 0,0951 га – під багаторічними насадженнями, із цільовим призначенням – для індивідуального садівництва.

2. Розроблений проект землеустрою щодо відведення земельної ділянки у власність підлягає погодженню та затвердженню відповідно до вимог чинного законодавства.

3. Керівнику управління Держгеокадастру у Кіровоградському районі при надходженні проекту землеустрою щодо відведення земельної ділянки у власність забезпечити в установленому законодавством порядку:

3.1. погодження проекту землеустрою щодо відведення земельної ділянки у власність;

3.2. реєстрацію земельної ділянки у Державному земельному кадастрі.

4. Контроль за виконанням цього наказу залишаю за собою.

В.о. начальника Головного управління _____

Піньковський А.В.





ДЕРЖАВНА СЛУЖБА УКРАЇНИ З ПИТАНЬ ГЕОДЕЗІЇ, КАРТОГРАФІЇ ТА
КАДАСТРУ

Головне управління Держгеокадастру у Кіровоградській області

вул.АкадемікаКорольова, 26, м.Кіровоград, 25030, тел.(0522) 34-61-44, факс 34-61-39
E-mail:kirovohrad@land.gov.uaКодЄДРПОУ 39767636

08.04.2016 11-3115/14-16-СГ **НАКАЗ**

**Про надання дозволу на
розроблення документації
із землеустрою**

Відповідно до статей 15¹, 116, 118, 121, 122 та 186 Земельного кодексу України, Положення про Головне управління Держгеокадастру у Кіровоградській області, затвердженого наказом Держгеокадастру від 03.03.2015 року № 20,

НАКАЗУЮ:

1. Надати гр. Лисенко Вікторії Андріївні дозвіл на розроблення проекту землеустрою щодо відведення земельної ділянки у власність із земель сільськогосподарського призначення, що перебувають в користуванні садового товариства «Колос», розташованої на території Созонівської сільської ради, Кіровоградського району, Кіровоградської області (ділянка № 990). Орієнтовний розмір земельної ділянки 0,1140 га, в тому числі: 0,1140 га – під багаторічними насадженнями, із цільовим призначенням – для ведення індивідуального садівництва.

2. Розроблений проект землеустрою щодо відведення земельної ділянки у власність підлягає погодженню та затвердженню відповідно до вимог чинного законодавства.

3. Керівнику управління Держгеокадастру у Кіровоградському районі при надходженні проекту землеустрою щодо відведення земельної ділянки у власність забезпечити в установленому законодавством порядку:

3.1. погодження проекту землеустрою щодо відведення земельної ділянки у власність;

3.2. реєстрацію земельної ділянки у Державному земельному кадастрі.

4. Контроль за виконанням цього наказу залишаю за собою.

В.о. начальника
Головного управління

 Пінковський А.В.





ДЕРЖАВНА СЛУЖБА УКРАЇНИ З ПИТАНЬ ГЕОДЕЗІЇ, КАРТОГРАФІЇ ТА
КАДАСТРУ

Головне управління Держгеокадастру у Кіровоградській області

вул. Академіка Корольова, 26, м. Кіровоград, 25030, тел. (0522) 34-61-44, факс 34-61-39

E-mail: kirovohrad@land.gov.ua Код ЄДРПОУ 39767636

08.04.2016 11-3116/14-16-СГ **НАКАЗ**

**Про надання дозволу на
розроблення документації
із землеустрою**

Відповідно до статей 15¹, 116, 118, 121, 122 та 186 Земельного кодексу України, Положення про Головне управління Держгеокадастру у Кіровоградській області, затвердженого наказом Держгеокадастру від 03.03.2015 № 20,

НАКАЗУЮ:

1. Надати гр. Сухобоку Леоніду Степановичу дозвіл на розроблення проекту землеустрою щодо відведення земельної ділянки у власність із земель сільськогосподарського призначення державної власності, яка знаходиться у постійному користуванні СТ «Дубок», розташованої на території Веселівської сільської ради, Кіровоградського району, Кіровоградської області (ділянка № 154). Орієнтовний розмір земельної ділянки 0,0936 га, у тому числі: 0,0936 га – під багаторічними насадженнями, із цільовим призначенням – для індивідуального садівництва.

2. Розроблений проект землеустрою щодо відведення земельної ділянки у власність підлягає погодженню та затвердженню відповідно до вимог чинного законодавства.

3. Керівнику управління Держгеокадастру у Кіровоградському районі при надходженні проекту землеустрою щодо відведення земельної ділянки у власність забезпечити в установленому законодавством порядку:

3.1. погодження проекту землеустрою щодо відведення земельної ділянки у власність;

3.2. реєстрацію земельної ділянки у Державному земельному кадастрі.

4. Контроль за виконанням цього наказу залишаю за собою.

В.о. начальника Головного управління _____

Піньковський А.В.





ДЕРЖАВНА СЛУЖБА УКРАЇНИ З ПИТАНЬ ГЕОДЕЗІЇ, КАРТОГРАФІЇ ТА
КАДАСТРУ

Головне управління Держгеокадастру у Кіровоградській області

вул. Академіка Корольова, 26, м. Кіровоград, 25030, тел.(0522) 34-61-44, факс 34-61-39

E-mail:kirovohrad@land.gov.ua Код ЄДРПОУ 39767636

08.04.2016 11-3117/14-16-СГ **НАКАЗ**

**Про надання дозволу на
розроблення документації
із землеустрою**

Відповідно до статей 15¹, 116, 118, 121, 122 та 186 Земельного кодексу України, Положення про Головне управління Держгеокадастру у Кіровоградській області, затвердженого наказом Держгеокадастру від 03.03.2015 року № 20,

НАКАЗУЮ:

1. Надати гр. Царьовій Юлії Олександрівні дозвіл на розроблення проекту землеустрою щодо відведення земельної ділянки у власність із земель сільськогосподарського призначення, що перебувають в користуванні садового товариства «Колос», розташованої на території Созонівської сільської ради, Кіровоградського району, Кіровоградської області (ділянка № 61). Орієнтовний розмір земельної ділянки 0,1133 га, в тому числі: 0,1133 га – під багаторічними насадженнями, із цільовим призначенням – для ведення індивідуального садівництва.

2. Розроблений проект землеустрою щодо відведення земельної ділянки у власність підлягає погодженню та затвердженню відповідно до вимог чинного законодавства.

3. Керівнику управління Держгеокадастру у Кіровоградському районі при надходженні проекту землеустрою щодо відведення земельної ділянки у власність забезпечити в установленому законодавством порядку:

3.1. погодження проекту землеустрою щодо відведення земельної ділянки у власність ;

3.2. реєстрацію земельної ділянки у Державному земельному кадастрі.

4. Контроль за виконанням цього наказу залишаю за собою.

В.о. начальника
Головного управління

Пінчовський А.В.





ДЕРЖАВНА СЛУЖБА УКРАЇНИ З ПИТАНЬ ГЕОДЕЗІЇ, КАРТОГРАФІЇ ТА
КАДАСТРУ

Головне управління Держгеокадастру у Кіровоградській області

вул. Академіка Корольова, 26, м. Кіровоград, 25030, тел. (0522) 34-61-44, факс 34-61-39
E-mail: kirovohrad@land.gov.ua Код ЄДРПОУ 39767636

08.04.2016 11-3118/14-16-СГ **НАКАЗ**

Про надання дозволу на
розроблення документації
із землеустрою

Відповідно до статей 15¹, 116, 118, 121, 122 та 186 Земельного кодексу України, Положення про Головне управління Держгеокадастру у Кіровоградській області, затвердженого наказом Держгеокадастру від 03.03.2015 № 20,

НАКАЗУЮ:

1. Надати гр. Дарзинській Наталії Олександрівні дозвіл на розроблення проекту землеустрою щодо відведення земельної ділянки у власність із земель сільськогосподарського призначення державної власності, що знаходяться у постійному користуванні СТ «Дубок», розташованої на території Веселівської сільської ради, Кіровоградського району, Кіровоградської області (ділянка № 208). Орієнтовний розмір земельної ділянки 0,0840 га, в тому числі: 0,0840 га – під багаторічними насадженнями, із цільовим призначенням – для індивідуального садівництва.

2. Розроблений проект землеустрою щодо відведення земельної ділянки у власність підлягає погодженню та затвердженню відповідно до вимог чинного законодавства.

3. Керівнику управління Держгеокадастру у Кіровоградському районі при надходженні проекту землеустрою щодо відведення земельної ділянки у власність забезпечити в установленому законодавством порядку:

3.1. погодження проекту землеустрою щодо відведення земельної ділянки у власність;

3.2. реєстрацію земельної ділянки у Державному земельному кадастрі.

4. Контроль за виконанням цього наказу залишаю за собою.

В.о. начальника Головного управління

ПІНЬКОВСЬКИЙ А.В.





ДЕРЖАВНА СЛУЖБА УКРАЇНИ З ПИТАНЬ ГЕОДЕЗІЇ, КАРТОГРАФІЇ ТА
КАДАСТРУ

Головне управління Держгеокадастру у Кіровоградській області

вул. Академіка Корольова, 26, м. Кіровоград, 25030, тел.(0522) 34-61-44, факс 34-61-39

E-mail:kirovohrad@land.gov.ua Код ЄДРПОУ 39767636

08.04.2016 11-3119/14-16-СГ **НАКАЗ**

**Про надання дозволу на
розроблення документації
із землеустрою**

Відповідно до статей 15¹, 116, 118, 121, 122 та 186 Земельного кодексу України, Положення про Головне управління Держгеокадастру у Кіровоградській області, затвердженого наказом Держгеокадастру від 03.03.2015 року № 20,

НАКАЗУЮ:

1. Надати гр. Шевченко Світлані Валеріївні дозвіл на розроблення проекту землеустрою щодо відведення земельної ділянки у власність із земель сільськогосподарського призначення, що перебувають в користуванні садового товариства «Колос», розташованих на території Созонівської сільської ради, Кіровоградського району, Кіровоградської області (ділянки № 459а, № 450а). Орієнтовний розмір земельних ділянок 0,1000 га, в тому числі: 0,1000 га – під багаторічними насадженнями, із цільовим призначенням – для ведення індивідуального садівництва.

2. Розроблений проект землеустрою щодо відведення земельної ділянки у власність підлягає погодженню та затвердженню відповідно до вимог чинного законодавства.

3. Керівнику управління Держгеокадастру у Кіровоградському районі при надходженні проекту землеустрою щодо відведення земельної ділянки у власність забезпечити в установленому законодавством порядку:

3.1. погодження проекту землеустрою щодо відведення земельної ділянки у власність ;

3.2. реєстрацію земельних ділянок у Державному земельному кадастрі.

4. Контроль за виконанням цього наказу залишаю за собою.

В.о. начальника
Головного управління

Піньковський А.В.

Головне управління Держгеокадастру у Кіровоградській області
11-3119/14-16-СГ від 08.04.2016





ДЕРЖАВНА СЛУЖБА УКРАЇНИ З ПИТАНЬ ГЕОДЕЗІЇ, КАРТОГРАФІЇ ТА
КАДАСТРУ

Головне управління Держгеокадастру у Кіровоградській області

вул. Академіка Корольова, 26, м. Кіровоград, 25030, тел. (0522) 34-61-44, факс 34-61-39

E-mail: kirovohrad@land.gov.ua Код СДРПОУ 39767636

08.04.2016 11-3120/14-16-СГ **НАКАЗ**

**Про надання дозволу на
розроблення документації
із землеустрою**

Відповідно до статей 15¹, 116, 118, 121, 122 та 186 Земельного кодексу України, Положення про Головне управління Держгеокадастру у Кіровоградській області, затвердженого наказом Держгеокадастру від 03.03.2015 № 20,

НАКАЗУЮ:

1. Надати гр. Рябочкіній Вікторії Володимирівні дозвіл на розроблення проекту землеустрою щодо відведення земельної ділянки у власність із земель сільськогосподарського призначення державної власності, що знаходиться у постійному користуванні СТ «Дубок», розташованої на території Веселівської сільської ради, Кіровоградського району, Кіровоградської області (ділянка № 188). Орієнтовний розмір земельної ділянки 0,0956 га, в тому числі: 0,0956 га – під багаторічними насадженнями, із цільовим призначенням – для індивідуального садівництва.

2. Розроблений проект землеустрою щодо відведення земельної ділянки у власність підлягає погодженню та затвердженню відповідно до вимог чинного законодавства.

3. Керівнику управління Держгеокадастру у Кіровоградському районі при надходженні проекту землеустрою щодо відведення земельної ділянки у власність забезпечити в установленому законодавством порядку:

3.1. погодження проекту землеустрою щодо відведення земельної ділянки у власність;

3.2. реєстрацію земельної ділянки у Державному земельному кадастрі.

4. Контроль за виконанням цього наказу залишаю за собою.

В.о. начальника Головного управління _____

Піньковський А.В.





ДЕРЖАВНА СЛУЖБА УКРАЇНИ З ПИТАНЬ ГЕОДЕЗІЇ, КАРТОГРАФІЇ ТА
КАДАСТРУ

Головне управління Держгеокадастру у Кіровоградській області

вул. Академіка Корольова, 26, м. Кіровоград, 25030, тел. (0522) 34-61-44, факс 34-61-39

E-mail: kirovohrad@land.gov.ua Код ЄДРПОУ 39767636

08.04.2016 11-3121/14-16-СГ НАКАЗ

**Про надання дозволу на
розроблення документації
із землеустрою**

Відповідно до статей 15¹, 116, 118, 121, 122 та 186 Земельного кодексу України, Положення про Головне управління Держгеокадастру у Кіровоградській області, затвердженого наказом Держгеокадастру від 03.03.2015 № 20,

НАКАЗУЮ:

1. Надати гр. Сосевичу Ігорю Івановичу дозвіл на розроблення проекту землеустрою щодо відведення земельної ділянки у власність із земель сільськогосподарського призначення державної власності, що знаходяться у постійному користуванні СТ «Колос», розташованої на території Созонівської сільської ради, Кіровоградського району, Кіровоградської області (ділянка № 745). Орієнтовний розмір земельної ділянки 0,0634 га, в тому числі: 0,0634 га – під багаторічними насадженнями, із цільовим призначенням – для індивідуального садівництва.

2. Розроблений проект землеустрою щодо відведення земельної ділянки у власність підлягає погодженню та затвердженню відповідно до вимог чинного законодавства.

3. Керівнику управління Держгеокадастру у Кіровоградському районі при надходженні проекту землеустрою щодо відведення земельної ділянки у власність забезпечити в установленому законодавством порядку:

3.1. погодження проекту землеустрою щодо відведення земельної ділянки у власність;

3.2. реєстрацію земельної ділянки у Державному земельному кадастрі.

4. Контроль за виконанням цього наказу залишаю за собою.

В.о. начальника Головного управління

Піньковський А.В.





ДЕРЖАВНА СЛУЖБА УКРАЇНИ З ПИТАНЬ ГЕОДЕЗІЇ, КАРТОГРАФІЇ ТА
КАДАСТРУ

Головне управління Держгеокадастру у Кіровоградській області

вул.АкадемікаКорольова, 26, м.Кіровоград, 25030, тел.(0522) 34-61-44, факс 34-61-39
E-mail:kirovohrad@land.gov.uaКодЄДРПОУ 39767636

08.04.2016 11-3122/14-16-СГНАКАЗ

**Про надання дозволу на
розроблення документації
із землеустрою**

Відповідно до статей 15¹, 116, 118, 121, 122 та 186 Земельного кодексу України, Положення про Головне управління Держгеокадастру у Кіровоградській області, затвердженого наказом Держгеокадастру від 03.03.2015 № 20,

НАКАЗУЮ:

1. Надати гр. Безклубому Володимиру Едуардовичу дозвіл на розроблення проекту землеустрою щодо відведення земельних ділянок у власність із земель сільськогосподарського призначення державної власності, що знаходяться у постійному користуванні СТ «Колос», розташованих на території Сєзонівської сільської ради, Кіровоградського району, Кіровоградської області (ділянки № 314, № 315). Орієнтовний розмір земельних ділянок 0,1200 га, в тому числі: 0,1200 га – під багаторічними насадженнями, із цільовим призначенням – для індивідуального садівництва.

2. Розроблений проект землеустрою щодо відведення земельної ділянки у власність підлягає погодженню та затвердженню відповідно до вимог чинного законодавства.

3. Керівнику управління Держгеокадастру у Кіровоградському районі при надходженні проекту землеустрою щодо відведення земельних ділянок у власність забезпечити в установленому законодавством порядку:

3.1. погодження проекту землеустрою щодо відведення земельних ділянок у власність;

3.2. реєстрацію земельних ділянок у Державному земельному кадастрі.

4. Контроль за виконанням цього наказу залишаю за собою.

В.о. начальника Головного управління

Піньковський А.В.





ДЕРЖАВНА СЛУЖБА УКРАЇНИ З ПИТАНЬ ГЕОДЕЗІЇ, КАРТОГРАФІЇ ТА
КАДАСТРУ

Головне управління Держгеокадастру у Кіровоградській області

вул.Академіка Корольова, 26, м.Кіровоград, 25030, тел.(0522) 34-61-44, факс 34-61-39

E-mail:kirovohrad@land.gov.uaКод ЄДРПОУ 39767636

08.04.2016 11-3123/14-16-СГ **НАКАЗ**

**Про надання дозволу на
розроблення документації
із землеустрою**

Відповідно до статей 15¹, 118, 122, 123 та 134 Земельного кодексу України, Положення про Головне управління Держгеокадастру у Кіровоградській області, затвердженого наказом Держгеокадастру від 03.03.2015 № 20.

НАКАЗУЮ:

1. Надати Остроуховій Людмилі Павлівні дозвіл на розроблення проекту землеустрою щодо відведення земельної ділянки у власність із земель сільськогосподарського призначення державної власності, що перебувають у запасі, розташованої на території Знам'янського району Диківської сільської ради. Орієнтовний розмір земельної ділянки 1,9885 га, у тому числі: 1,9885 га – рілля, із цільовим призначенням – для ведення особистого селянського господарства.

2. Розроблений проект землеустрою щодо відведення земельної ділянки у власність підлягає погодженню та затвердженню відповідно до вимог чинного законодавства.

3. Керівнику управління Держгеокадастру в Знам'янському районі при надходженні проекту землеустрою щодо відведення земельної ділянки у власність забезпечити в установленому законодавством порядку:

3.1. погодження проекту землеустрою щодо відведення земельної ділянки у власність;

3.2. реєстрацію земельної ділянки у Державному земельному кадастрі.

4. Контроль за виконанням цього наказу залишаю за собою.

В.о. начальника
Головного управління

Піньковський А.В.





ДЕРЖАВНА СЛУЖБА УКРАЇНИ З ПИТАНЬ ГЕОДЕЗІЇ, КАРТОГРАФІЇ ТА
КАДАСТРУ

Головне управління Держгеокадастру у Кіровоградській області

вул. Академіка Корольова, 26, м. Кіровоград, 25030, тел. (0522) 34-61-44, факс 34-61-39
E-mail: kirovohrad@land.gov.ua Код ЄДРПОУ 39767636

08.04.2016 11-3124/14-16-СГ НАКАЗ

Про надання дозволу на
розроблення документації
із землеустрою

Відповідно до статей 15¹, 116, 118, 121, 122 та 186 Земельного кодексу України, Положення про Головне управління Держгеокадастру у Кіровоградській області, затвердженого наказом Держгеокадастру від 03.03.2015 № 20,

НАКАЗУЮ:

1. Надати гр. Корніці Дмитру Сергійовичу дозвіл на розроблення проекту землеустрою щодо відведення земельної ділянки у власність із земель сільськогосподарського призначення державної власності, які знаходяться в постійному користуванні СТ «Колос», розташованої на території Созонівської сільської ради, Кіровоградського району, Кіровоградської області (ділянка № 1018). Орієнтовний розмір земельної ділянки 0,1065 га, в тому числі: 0,1065 га – під багаторічними насадженнями, із цільовим призначенням – для індивідуального садівництва.

2. Розроблений проект землеустрою щодо відведення земельної ділянки у власність підлягає погодженню та затвердженню відповідно до вимог чинного законодавства.


3. Керівнику управління Держгеокадастру у Кіровоградському районі при надходженні проекту землеустрою щодо відведення земельної ділянки у власність забезпечити в установленому законодавством порядку:

3.1. погодження проекту землеустрою щодо відведення земельної ділянки у власність;


3.2. реєстрацію земельної ділянки у Державному земельному кадастрі.

4. Контроль за виконанням цього наказу залишаю за собою.

В.о. начальника Головного управління


Піньковський А.В.

Головне управління Держгеокадастру у Кіровоградській області
11-3124/14-16-СГ від 08.04.2016





ДЕРЖАВНА СЛУЖБА УКРАЇНИ З ПИТАНЬ ГЕОДЕЗІЇ, КАРТОГРАФІЇ ТА
КАДАСТРУ

Головне управління Держгеокадастру у Кіровоградській області

вул.АкадемікаКорольова, 26, м.Кіровоград, 25030, тел.(0522) 34-61-44, факс 34-61-39

E-mail:kirovohrad@land.gov.uaКодСДРПОУ 39767636

08.04.2016 11-3125/14-16-СГ **НАКАЗ**

**Про надання дозволу на
розроблення документації
із землеустрою**

Відповідно до статей 15¹, 116, 118, 121, 122 та 186 Земельного кодексу України, Положення про Головне управління Держгеокадастру у Кіровоградській області, затвердженого наказом Держгеокадастру від 03.03.2015 № 20,

НАКАЗУЮ:

1. Надати гр. Мельниченко Марії Олександрівні дозвіл на розроблення проекту землеустрою щодо відведення земельної ділянки у власність із земель сільськогосподарського призначення державної власності, що знаходиться у постійному користуванні СТ «Дубок», розташованої на території Веселівської сільської ради, Кіровоградського району, Кіровоградської області (ділянка № 85). Орієнтовний розмір земельної ділянки 0,0994 га, в тому числі: 0,0994 га – під багаторічними насадженнями, із цільовим призначенням – для індивідуального садівництва.

2. Розроблений проект землеустрою щодо відведення земельної ділянки у власність підлягає погодженню та затвердженню відповідно до вимог чинного законодавства.

3. Керівнику управління Держгеокадастру у Кіровоградському районі при надходженні проекту землеустрою щодо відведення земельної ділянки у власність забезпечити в установленому законодавством порядку:

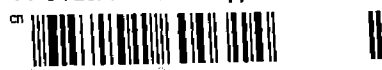
3.1. погодження проекту землеустрою щодо відведення земельної ділянки у власність;

3.2. реєстрацію земельної ділянки у Державному земельному кадастрі.

4. Контроль за виконанням цього наказу залишаю за собою.

В.о. начальника Головного управління _____

Піньковський А.В.





ДЕРЖАВНА СЛУЖБА УКРАЇНИ З ПИТАНЬ ГЕОДЕЗІЇ, КАРТОГРАФІЇ ТА
КАДАСТРУ

Головне управління Держгеокадастру у Кіровоградській області

вул. Академіка Корольова, 26, м. Кіровоград, 25030, тел. (0522) 34-61-44, факс 34-61-39

E-mail: kirovohrad@land.gov.ua Код ЄДРПОУ 39767636

08.04.2016 11-3126/14-~~НАКАЗ~~

Про надання дозволу на
розроблення документації
із землеустрою

Відповідно до статей 15¹, 116, 118, 121, 122 та 186 Земельного кодексу України, Положення про Головне управління Держгеокадастру у Кіровоградській області, затвердженого наказом Держгеокадастру від 03.03.2015 № 20,

НАКАЗУЮ:

1. Надати гр. Примаку Віктору Федоровичу дозвіл на розроблення проекту землеустрою щодо відведення земельної ділянки у власність із земель сільськогосподарського призначення державної власності, що перебувають у запасі, розташованої на території Гаївської сільської ради, Кіровоградського району, Кіровоградської області. Орієнтовний розмір земельної ділянки 0,2500 га, в тому числі: 0,2500 га – рілля, із цільовим призначенням – для ведення особистого селянського господарства.

2. Розроблений проект землеустрою щодо відведення земельної ділянки у власність підлягає погодженню та затвердженню відповідно до вимог чинного законодавства.

3. Керівнику управління Держгеокадастру у Кіровоградському районі при надходженні проекту землеустрою щодо відведення земельної ділянки у власність забезпечити в установленому законодавством порядку:

3.1. погодження проекту землеустрою щодо відведення земельної ділянки у власність;

3.2. реєстрацію земельної ділянки у Державному земельному кадастрі.

4. Контроль за виконанням цього наказу залишаю за собою.

В.о. начальника Головного управління _____

Піньковський А.В.





ДЕРЖАВНА СЛУЖБА УКРАЇНИ З ПИТАНЬ ГЕОДЕЗІЇ, КАРТОГРАФІЇ ТА
КАДАСТРУ

Головне управління Держгеокадастру у Кіровоградській області

вул. Академіка Корольова, 26, м. Кіровоград, 25030, тел. (0522) 34-61-44, факс 34-61-39

E-mail: kirovohrad@land.gov.ua Код ЄДРПОУ 39767636

08.04.2016 11-3127/14-16-НАКАЗ

**Про надання дозволу на
розроблення документації
із землеустрою**

Відповідно до статей 15¹, 116, 118, 121, 122 та 186 Земельного кодексу України, Положення про Головне управління Держгеокадастру у Кіровоградській області, затвердженого наказом Держгеокадастру від 03.03.2015 № 20,

НАКАЗУЮ:

1. Надати гр. Борійчук Раїсі Андріївні дозвіл на розроблення проекту землеустрою щодо відведення земельної ділянки у власність із земель сільськогосподарського призначення державної власності, що перебувають у запасі, розташованої на території Гаївської сільської ради, Кіровоградського району, Кіровоградської області. Орієнтовний розмір земельної ділянки 0,2519 га, в тому числі: 0,2519 га – рілля, із цільовим призначенням – для ведення особистого селянського господарства.

2. Розроблений проект землеустрою щодо відведення земельної ділянки у власність підлягає погодженню та затвердженню відповідно до вимог чинного законодавства.

3. Керівнику управління Держгеокадастру у Кіровоградському районі при надходженні проекту землеустрою щодо відведення земельної ділянки у власність забезпечити в установленому законодавством порядку:

3.1. погодження проекту землеустрою щодо відведення земельної ділянки у власність;

3.2. реєстрацію земельної ділянки у Державному земельному кадастрі.

4. Контроль за виконанням цього наказу залишаю за собою.

В.о. начальника Головного управління _____

Піньковський А.В.





ДЕРЖАВНА СЛУЖБА УКРАЇНИ З ПИТАНЬ ГЕОДЕЗІЇ, КАРТОГРАФІЇ ТА
КАДАСТРУ

Головне управління Держгеокадастру у Кіровоградській області

вул. Академіка Корольова, 26, м. Кіровоград, 25030, тел. (0522) 34-61-44, факс 34-61-39

E-mail: kirovohrad@land.gov.ua Код ЄДРПОУ 39767636

08.04.2016 11-3128/14-16-НАКАЗ

**Про надання дозволу на
розроблення документації
із землеустрою**

Відповідно до статей 15¹, 116, 118, 121, 122 та 186 Земельного кодексу України, Положення про Головне управління Держгеокадастру у Кіровоградській області, затвердженого наказом Держгеокадастру від 03.03.2015 № 20,

НАКАЗУЮ:

1. Надати гр. Морозову Дмитру Олександровичу дозвіл на розроблення проекту землеустрою щодо відведення земельної ділянки у власність із земель сільськогосподарського призначення державної власності, що перебувають у запасі, розташованої на території Гаївської сільської ради, Кіровоградського району, Кіровоградської області. Орієнтовний розмір земельної ділянки 0,2485 га, в тому числі: 0,2485 га – рілля, із цільовим призначенням – для ведення особистого селянського господарства.

2. Розроблений проект землеустрою щодо відведення земельної ділянки у власність підлягає погодженню та затвердженню відповідно до вимог чинного законодавства.

3. Керівнику управління Держгеокадастру у Кіровоградському районі при надходженні проекту землеустрою щодо відведення земельної ділянки у власність забезпечити в установленому законодавством порядку:

3.1. погодження проекту землеустрою щодо відведення земельної ділянки у власність;

3.2. реєстрацію земельної ділянки у Державному земельному кадастрі.

4. Контроль за виконанням цього наказу залишаю за собою.

В.о. начальника Головного управління _____

Піньковський А.В.





ДЕРЖАВНА СЛУЖБА УКРАЇНИ З ПИТАНЬ ГЕОДЕЗІЇ, КАРТОГРАФІЇ ТА
КАДАСТРУ

Головне управління Держгеокадастру у Кіровоградській області

вул. Академіка Корольова, 26, м. Кіровоград, 25030, тел. (0522) 34-61-44, факс 34-61-39

E-mail: kirovohrad@land.gov.ua Код ЄДРПОУ 39767636

08.04.2016 11-3129/14-16-**НАКАЗ**

**Про надання дозволу на
розроблення документації
із землеустрою**

Відповідно до статей 15¹, 116, 118, 121, 122 та 186 Земельного кодексу України, Положення про Головне управління Держгеокадастру у Кіровоградській області, затвердженого наказом Держгеокадастру від 03.03.2015 року № 20,

НАКАЗУЮ:

1. Надати Ремизовській Ользі Олексіївні дозвіл на розроблення проекту землеустрою щодо відведення земельної ділянки у власність із земель сільськогосподарського призначення державної власності, що перебувають у запасі, розташованої на території Вишняківської сільської ради Кіровоградського району Кіровоградської області. Орієнтовний розмір земельної ділянки 0,5000 га - ріллі, із цільовим призначенням – для ведення особистого селянського господарства.

2. Розроблений проект землеустрою щодо відведення земельної ділянки у власність підлягає погодженню та затвердженню відповідно до вимог чинного законодавства.

3. Керівнику управління Держгеокадастру у Кіровоградському районі при надходженні проекту землеустрою щодо відведення земельної ділянки у власність забезпечити в установленому законодавством порядку:

3.1. погодження проекту землеустрою щодо відведення земельної ділянки у власність;

3.2. реєстрацію земельної ділянки у Державному земельному кадастрі.

4. Контроль за виконанням цього наказу залишаю за собою.

В.о. начальника
Головного управління

Піньковський А.В.





ДЕРЖАВНА СЛУЖБА УКРАЇНИ З ПИТАНЬ ГЕОДЕЗІЇ, КАРТОГРАФІЇ ТА
КАДАСТРУ

Головне управління Держгеокадастру у Кіровоградській області

вул. Академіка Корольова, 26, м. Кіровоград, 25030, тел. (0522) 34-61-44, факс 34-61-39

E-mail: kirovohrad@land.gov.ua Код ЄДРПОУ 39767636

08.04.2016 11-3130/14-16-СГ **НАКАЗ**

**Про надання дозволу на
розроблення документації
із землеустрою**

Відповідно до статей 15¹, 116, 118, 121, 122 та 186 Земельного кодексу України, Положення про Головне управління Держгеокадастру у Кіровоградській області, затвердженого наказом Держгеокадастру від 03.03.2015 року № 20,

НАКАЗУЮ:

1. Надати гр. Писарюк Ользі Михайлівні дозвіл на розроблення проекту землеустрою щодо відведення земельної ділянки у власність із земель сільськогосподарського призначення, що перебувають в користуванні садового товариства «Колос», розташованої на території Созонівської сільської ради, Кіровоградського району, Кіровоградської області (ділянка № 993). Орієнтовний розмір земельної ділянки 0,0991 га, в тому числі: 0,0991 га – під багаторічними насадженнями, із цільовим призначенням – для ведення індивідуального садівництва.

2. Розроблений проект землеустрою щодо відведення земельної ділянки у власність підлягає погодженню та затвердженню відповідно до вимог чинного законодавства.

3. Керівнику управління Держгеокадастру у Кіровоградському районі при надходженні проекту землеустрою щодо відведення земельної ділянки у власність забезпечити в установленому законодавством порядку:

3.1. погодження проекту землеустрою щодо відведення земельної ділянки у власність;

3.2. реєстрацію земельної ділянки у Державному земельному кадастрі.

4. Контроль за виконанням цього наказу залишаю за собою.

В.о. начальника
Головного управління

Піньковський А.В.





ДЕРЖАВНА СЛУЖБА УКРАЇНИ З ПИТАНЬ ГЕОДЕЗІЇ, КАРТОГРАФІЇ ТА
КАДАСТРУ

Головне управління Держгеокадастру у Кіровоградській області

вул. Академіка Корольова, 26, м. Кіровоград, 25030, тел. (0522) 34-61-44, факс 34-61-39

E-mail: kirovohrad@land.gov.ua Код ЄДРПОУ 39767636

~~08.04.2016 11-3131/14-16-СГ~~

НАКАЗ

**Про внесення змін до наказу
Головного управління Держгеокадастру
у Кіровоградській області
від 28.05.2014 року № 11-237/14-14-СГ**

Відповідно до Положення про Головне управління Держгеокадастру у Кіровоградській області, затвердженого наказом Держгеокадастру від 03.03.2015 № 20,

НАКАЗУЮ:

1. Внести до наказу Головного управління Держгеокадастру у Кіровоградській області від 28.05.2014 року № 11-237/14-14-СГ «Про надання дозволу на розроблення документації із землеустрою» такі зміни:


1.1. пункт 4 викласти у новій редакції: «Гр. Фатовенко Оксані Петрівні подати на затвердження, розроблений та погоджений відповідно до вимог чинного законодавства, проект землеустрою щодо відведення земельної ділянки»;

1.2. пункт 5 виключити.

2. Контроль за виконанням цього наказу залишаю за собою.

В.о. начальника
Головного управління

Пінчовський А.В.





ДЕРЖАВНА СЛУЖБА УКРАЇНИ З ПИТАНЬ ГЕОДЕЗІЇ, КАРТОГРАФІЇ ТА
КАДАСТРУ

Головне управління Держгеокадастру у Кіровоградській області

вул. Академіка Корольова, 26, м. Кіровоград, 25030, тел. (0522) 34-61-44, факс 34-61-39

E-mail: kirovohrad@land.gov.ua Код ЄДРПОУ 39767636

~~08.04.2016 11-3132/14-16-СГ~~
НАКАЗ

**Про внесення змін до наказу
Головного управління Держгеокадастру
у Кіровоградській області
від 25.02.2016 № 11-428/14-16-СГ**

Відповідно до Положення про Головне управління Держгеокадастру у Кіровоградській області, затвердженого наказом Держгеокадастру від 03.03.2015 № 20,

НАКАЗУЮ:

1. Внести до наказу Головного управління Держгеокадастру у Кіровоградській області від 25.02.2016 № 11-428/14-16-СГ « Про надання дозволу на розроблення документації із землеустрою » такі зміни:

1) пункт 1 викласти у новій редакції: " Надати гр. Кондаковій Аллі Олександрівні дозвіл на розроблення проекту землеустрою щодо відведення земельної ділянки у власність із земель сільськогосподарського призначення державної власності, що перебувають у резерві, розташованої на території Олександрівського району Веселівської сільської ради. Орієнтовний розмір земельної ділянки 1,8200 га, в тому числі: 1,8200 га ріллі, із цільовим призначенням - для ведення особистого селянського господарства." ;

2. Контроль за виконанням цього наказу залишаю за собою.

В.о. начальника
Головного управління

Піньковський А.В.





ДЕРЖАВНА СЛУЖБА УКРАЇНИ З ПИТАНЬ ГЕОДЕЗІЇ, КАРТОГРАФІЇ ТА
КАДАСТРУ

Головне управління Держгеокадастру у Кіровоградській області

вул. Академіка Корольова, 26, м. Кіровоград, 25030, тел. (0522) 34-61-44, факс 34-61-39

E-mail: kirovohrad@land.gov.ua Код ЄДРПОУ 39767636

08.04.2016 11-3133/14-16-СГ

НАКАЗ

**Про внесення змін до наказу
Головного управління Держгеокадастру
у Кіровоградській області
від 27.05.2014 року № 11-202/14-14-СГ**

Відповідно до Положення про Головне управління Держгеокадастру у Кіровоградській області, затвердженого наказом Держгеокадастру від 03.03.2015 № 20,

НАКАЗУЮ:

1. Внести до наказу Головного управління Держгеокадастру у Кіровоградській області від 27.05.2014 року № 11-202/14-14-СГ «Про надання дозволу на розроблення документації із землеустрою» такі зміни:

1.1. пункт 4 викласти у новій редакції: «Гр. Довженко Віталіні Віталіївні подати на затвердження, розроблений та погоджений відповідно до вимог чинного законодавства, проект землеустрою щодо відведення земельної ділянки»;

1.2. пункт 5 виключити.

2. Контроль за виконанням цього наказу залишаю за собою.

В.о. начальника
Головного управління

Піньковський А.В.





ДЕРЖАВНА СЛУЖБА УКРАЇНИ З ПИТАНЬ ГЕОДЕЗІЇ, КАРТОГРАФІЇ ТА
КАДАСТРУ

Головне управління Держгеокадастру у Кіровоградській області

вул. Академіка Корольова, 26, м. Кіровоград, 25030, тел. (0522) 34-61-44, факс 34-61-39

E-mail: kirovohrad@land.gov.ua Код ЄДРПОУ 39767636

~~08.04.2016 11-3134/14-16-СГ~~

НАКАЗ

**Про внесення змін до наказу
Головного управління Держгеокадастру
у Кіровоградській області
від 27.05.2014 року № 11-205/14-14-СГ**

Відповідно до Положення про Головне управління Держгеокадастру у Кіровоградській області, затвердженого наказом Держгеокадастру від 03.03.2015 № 20,

НАКАЗУЮ:

1. Внести до наказу Головного управління Держгеокадастру у Кіровоградській області від 27.05.2014 року № 11-205/14-14-СГ «Про надання дозволу на розроблення документації із землеустрою» такі зміни:

1.1. пункт 4 викласти у новій редакції: «Гр. Білоголовій Валентині Миколаївні подати на затвердження, розроблений та погоджений відповідно до вимог чинного законодавства, проект землеустрою щодо відведення земельної ділянки»;

1.2. пункт 5 виключити.

2. Контроль за виконанням цього наказу залишаю за собою.

В.о. начальника
Головного управління

Піньковський А.В.





ДЕРЖАВНА СЛУЖБА УКРАЇНИ З ПИТАНЬ ГЕОДЕЗІЇ, КАРТОГРАФІЇ ТА
КАДАСТРУ

Головне управління Держгеокадастру у Кіровоградській області

вул.Академіка Корольова, 26, м.Кіровоград, 25030, тел.(0522) 34-61-44, факс 34-61-39

E-mail: kirovohrad@land.gov.ua Код ЄДРПОУ 39767636

08.04.2016 11-3135/14-16-СГ

НАКАЗ

**Про внесення змін до наказу
Головного управління Держгеокадастру
у Кіровоградській області
від 28.05.2014 року № 11-238/14-14-СГ**

Відповідно до Положення про Головне управління Держгеокадастру у Кіровоградській області, затвердженого наказом Держгеокадастру від 03.03.2015 № 20,

НАКАЗУЮ:

1. Внести до наказу Головного управління Держгеокадастру у Кіровоградській області від 28.05.2014 року № 11-238/14-14-СГ «Про надання дозволу на розроблення документації із землеустрою» такі зміни:

1.1. пункт 4 викласти у новій редакції: «Гр. Фатовенко Світлані Іванівні подати на затвердження, розроблений та погоджений відповідно до вимог чинного законодавства, проект землеустрою щодо відведення земельної ділянки»;

1.2. пункт 5 виключити.

2. Контроль за виконанням цього наказу залишаю за собою.

В.о. начальника
Головного управління

Піньковський А.В.





ДЕРЖАВНА СЛУЖБА УКРАЇНИ З ПИТАНЬ ГЕОДЕЗІЇ, КАРТОГРАФІЇ ТА
КАДАСТРУ

Головне управління Держгеокадастру у Кіровоградській області

вул.Академіка Корольова, 26, м.Кіровоград, 25030, тел.(0522) 34-61-44, факс 34-61-39

E-mail: kirovohrad@land.gov.ua Код ЄДРПОУ 39767636

08.04.2016 11-3136/14-16-СГ НАКАЗ

**Про затвердження документації
із землеустрою та надання
земельної ділянки у власність
без зміни цільового призначення**

Відповідно до статей 15¹, 20, 116, 118, 121 та 122 Земельного кодексу України, Положення про Головне управління Держгеокадастру у Кіровоградській області, затвердженого наказом Держгеокадастру від 03.03.2015 № 20,

НАКАЗУЮ:

1. Затвердити проект землеустрою щодо відведення земельної ділянки у власність для ведення особистого селянського господарства на території Перегонівської сільської ради Голованівського району Кіровоградської області.

2. Надати Менчук Тамарі Олексіївні у власність земельну ділянку площею 1,0000 га, в тому числі: рілля площею 1,0000 га (кадастровий номер 3521486000:02:000:1439) із земель сільськогосподарського призначення державної власності, що перебувають у запасі без зміни цільового призначення для ведення особистого селянського господарства, розташовану на території Перегонівської сільської ради Голованівського району Кіровоградської області.

3. Право власності на земельну ділянку (кадастровий номер 3521486000:02:000:1439) виникає з моменту державної реєстрації цього права та оформлюється відповідно до Закону України "Про державну реєстрацію речових прав на нерухоме майно та їх обтяжень".

4. Контроль за виконанням цього наказу залишаю за собою.

В.о. начальника
Головного управління

Піньковський А.В.





ДЕРЖАВНА СЛУЖБА УКРАЇНИ З ПИТАНЬ ГЕОДЕЗІЇ, КАРТОГРАФІЇ ТА
КАДАСТРУ

Головне управління Держгеокадастру у Кіровоградській області

вул. Академіка Корольова, 26, м. Кіровоград, 25030, тел. (0522) 34-61-44, факс 34-61-39

E-mail: kirovohrad@land.gov.ua Код ЄДРПОУ 39767636

08.04.2016 11-3137/14-16-СГ

НАКАЗ

**Про внесення змін до наказу
Головного управління Держгеокадастру
у Кіровоградській області
від 28.05.2014 року № 11-239/14-14-СГ**

Відповідно до Положення про Головне управління Держгеокадастру у Кіровоградській області, затвердженого наказом Держгеокадастру від 03.03.2015 № 20,

НАКАЗУЮ:

1. Внести до наказу Головного управління Держгеокадастру у Кіровоградській області від 28.05.2014 року № 11-239/14-14-СГ «Про надання дозволу на розроблення документації із землеустрою» такі зміни:

1.1. пункт 4 викласти у новій редакції: «Гр. Фатовенку Олександрю Олександровичу подати на затвердження, розроблений та погоджений відповідно до вимог чинного законодавства, проект землеустрою щодо відведення земельної ділянки»;

1.2. пункт 5 виключити.

2. Контроль за виконанням цього наказу залишаю за собою.

В.о. начальника
Головного управління

Піньковський А.В.





ДЕРЖАВНА СЛУЖБА УКРАЇНИ З ПИТАНЬ ГЕОДЕЗІЇ, КАРТОГРАФІЇ ТА
КАДАСТРУ

Головне управління Держгеокадастру у Кіровоградській області

вул. Академіка Корольова, 26, м. Кіровоград, 25030, тел. (0522) 34-61-44, факс 34-61-39

E-mail: kirovohrad@land.gov.ua Код ЄДРПОУ 39767636

08.04.2016 11-3138/14-16 **НАКАЗ**

**Про затвердження документації
із землеустрою та надання
земельної ділянки у власність
без зміни цільового призначення**

Відповідно до статей 15¹, 20, 116, 118, 121 та 122 Земельного кодексу України, Положення про Головне управління Держгеокадастру у Кіровоградській області, затвердженого наказом Держгеокадастру від 03.03.2015 № 20,

НАКАЗУЮ:

1. Затвердити проект землеустрою щодо відведення земельної ділянки у власність для ведення особистого селянського господарства на території Перегонівської сільської ради Голованівського району Кіровоградської області.
2. Надати Рибачку Андрію Фотійовичу у власність земельну ділянку площею 1,0000 га, в тому числі: рілля площею 1,0000 га (кадастровий номер 3521486000:02:000:1440) із земель сільськогосподарського призначення державної власності, що перебувають у запасі без зміни цільового призначення для ведення особистого селянського господарства, розташовану на території Перегонівської сільської ради Голованівського району Кіровоградської області.
3. Право власності на земельну ділянку (кадастровий номер 3521486000:02:000:1440) виникає з моменту державної реєстрації цього права та оформлюється відповідно до Закону України "Про державну реєстрацію речових прав на нерухоме майно та їх обтяжень".
4. Контроль за виконанням цього наказу залишаю за собою.

В.о. начальника
Головного управління

Пінчовський А.В.

Головне управління Держгеокадастру у Кіровоградській області
11-3138/14-16-СГ від 08.04.2016





ДЕРЖАВНА СЛУЖБА УКРАЇНИ З ПИТАНЬ ГЕОДЕЗІЇ, КАРТОГРАФІЇ ТА
КАДАСТРУ

Головне управління Держгеокадастру у Кіровоградській області

вул. Академіка Корольова, 26, м. Кіровоград, 25030, тел. (0522) 34-61-44, факс 34-61-39

E-mail: kirovohrad@land.gov.ua Код ЄДРПОУ 39767636

08.04.2016 11-3139/14-16-СГ **НАКАЗ**

**Про затвердження документації
із землеустрою та надання
земельної ділянки у власність
без зміни цільового призначення**

Відповідно до статей 15¹, 20, 116, 118, 121 та 122 Земельного кодексу України, Положення про Головне управління Держгеокадастру у Кіровоградській області, затвердженого наказом Держгеокадастру від 03.03.2015 № 20,

НАКАЗУЮ:

1. Затвердити проект землеустрою щодо відведення земельної ділянки у власність для ведення особистого селянського господарства на території Перегонівської сільської ради Голованівського району Кіровоградської області.

2. Надати Кравчук Килині Семенівні у власність земельну ділянку площею 1,0000 га, в тому числі: рілля площею 1,0000 га (кадастровий номер 3521486000:02:000:1438) із земель сільськогосподарського призначення державної власності, що перебувають у запасі без зміни цільового призначення для ведення особистого селянського господарства, розташовану на території Перегонівської сільської ради Голованівського району Кіровоградської області.

3. Право власності на земельну ділянку (кадастровий номер 3521486000:02:000:1438) виникає з моменту державної реєстрації цього права та оформлюється відповідно до Закону України "Про державну реєстрацію речових прав на нерухоме майно та їх обтяжень".

4. Контроль за виконанням цього наказу залишаю за собою.

В.о. начальника
Головного управління

Пінковський А.В.

Головне управління Держгеокадастру у Кіровоградській області
11-3139/14-16-СГ від 08.04.2016





ДЕРЖАВНА СЛУЖБА УКРАЇНИ З ПИТАНЬ ГЕОДЕЗІЇ, КАРТОГРАФІЇ ТА
КАДАСТРУ

Головне управління Держгеокадастру у Кіровоградській області

вул.Академіка Корольова, 26, м.Кіровоград, 25030, тел.(0522) 34-61-44, факс 34-61-39

E-mail:kirovohrad@land.gov.uaКод ЄДРПОУ 39767636

08.04.2016 11-3140/14-16-СГ **НАКАЗ**

**Про надання дозволу на
розроблення документації
із землеустрою**

Відповідно до статей 15¹, 116, 118, 121, 122 та 186 Земельного кодексу України, Положення про Головне управління Держгеокадастру у Кіровоградській області, затвердженого наказом Держгеокадастру від 03.03.2015 № 20.

НАКАЗУЮ:

1. Надати Шведченко Валентині Іванівні дозвіл на розроблення проекту землеустрою щодо відведення земельної ділянки у власність із земель сільськогосподарського призначення державної власності, що перебувають у запасі, розташованої на території Олександрійського району Бандурівської сільської ради. Орієнтовний розмір земельної ділянки 0,1196 га, в тому числі: 0,1196 га – рілля, із цільовим призначенням – для ведення індивідуального садівництва.

2. Розроблений проекту землеустрою щодо відведення земельної ділянки у власність підлягає погодженню та затвердженню відповідно до вимог чинного законодавства.

3. Керівнику управління Держгеокадастру в Олександрійському районі при надходженні проекту землеустрою щодо відведення земельної ділянки у власність забезпечити в установленому законодавством порядку:

3.1. погодження проекту землеустрою щодо відведення земельної ділянки у власність;

3.2. реєстрацію земельної ділянки у Державному земельному кадастрі.

4. Контроль за виконанням цього наказу залишаю за собою.

В.о. начальника
Головного управління

Піньковський А.В.





ДЕРЖАВНА СЛУЖБА УКРАЇНИ З ПИТАНЬ ГЕОДЕЗІЇ, КАРТОГРАФІЇ ТА
КАДАСТРУ

Головне управління Держгеокадастру у Кіровоградській області

вул. Академіка Корольова, 26, м. Кіровоград, 25030, тел. (0522) 34-61-44, факс 34-61-39

E-mail: kirovohrad@land.gov.ua Код ЄДРПОУ 39767636

08.04.2016 11-3141/14-16-СГ **НАКАЗ**

**Про надання дозволу на
розроблення документації
із землеустрою**

Відповідно до статей 15¹, 116, 118, 121, 122 та 186 Земельного кодексу України, Положення про Головне управління Держгеокадастру у Кіровоградській області, затвердженого наказом Держгеокадастру від 03.03.2015 № 20.

НАКАЗУЮ:

1. Надати Шевченку Олександрю Миколайовичу дозвіл на розроблення проекту землеустрою щодо відведення земельної ділянки у власність із земель сільськогосподарського призначення державної власності, що перебувають у запасі, розташованої на території Олександрійського району Бандурівської сільської ради. Орієнтовний розмір земельної ділянки 0,1198га, в тому числі: 0,1198 га – рілля, із цільовим призначенням – для ведення індивідуального садівництва.

2. Розроблений проект землеустрою щодо відведення земельної ділянки у власність підлягає погодженню та затвердженню відповідно до вимог чинного законодавства.

3. Керівнику управління Держгеокадастру в Олександрійському районі при надходженні проекту землеустрою щодо відведення земельної ділянки у власність забезпечити в установленому законодавством порядку:

3.1. погодження проекту землеустрою щодо відведення земельної ділянки у власність;

3.2. реєстрацію земельної ділянки у Державному земельному кадастрі.

4. Контроль за виконанням цього наказу залишаю за собою.

В.о. начальника
Головного управління

Пиньковський А.В.

Головне управління Держгеокадастру у Кіровоградській області
11-3141/14-16-СГ від 08.04.2016





ДЕРЖАВНА СЛУЖБА УКРАЇНИ З ПИТАНЬ ГЕОДЕЗІЇ, КАРТОГРАФІЇ ТА
КАДАСТРУ

Головне управління Держгеокадастру у Кіровоградській області

вул.Академіка Корольова, 26, м.Кіровоград, 25030, тел.(0522) 34-61-44, факс 34-61-39

E-mail:kirovohrad@land.gov.uaКод ЄДРПОУ 39767636

08.04.2016 11-3142/14-16-СГ **НАКАЗ**

**Про надання дозволу на
розроблення документації
із землеустрою**

Відповідно до статей 15¹, 116, 118, 121, 122 та 186 Земельного кодексу України, Положення про Головне управління Держгеокадастру у Кіровоградській області, затвердженого наказом Держгеокадастру від 03.03.2015 № 20.

НАКАЗУЮ:

1. Надати Шевченко Світлані Олександрівні дозвіл на розроблення проекту землеустрою щодо відведення земельної ділянки у власність із земель сільськогосподарського призначення державної власності, що перебувають у запасі, розташованої на території Олександрійського району Бандурівської сільської ради. Орієнтовний розмір земельної ділянки 0,1200га, в тому числі: 0,1200 га – рілля, із цільовим призначенням – для ведення індивідуального садівництва.

2. Розроблений проект землеустрою щодо відведення земельної ділянки у власність підлягає погодженню та затвердженню відповідно до вимог чинного законодавства.

3. Керівнику управління Держгеокадастру в Олександрійському районі при надходженні проекту землеустрою щодо відведення земельної ділянки у власність забезпечити в установленому законодавством порядку:

3.1. погодження проекту землеустрою щодо відведення земельної ділянки у власність;

3.2. реєстрацію земельної ділянки у Державному земельному кадастрі.

4. Контроль за виконанням цього наказу залишаю за собою.

В.о. начальника
Головного управління

Піньковський А.В.

Головне управління Держгеокадастру у Кіровоградській області

11-3142/14-16-СГ від 08.04.2016





ДЕРЖАВНА СЛУЖБА УКРАЇНИ З ПИТАНЬ ГЕОДЕЗІЇ, КАРТОГРАФІЇ ТА
КАДАСТРУ

Головне управління Держгеокадастру у Кіровоградській області

вул.Академіка Корольова, 26, м.Кіровоград, 25030, тел.(0522) 34-61-44, факс 34-61-39

E-mail:kirovohrad@land.gov.ua Код ЄДРПОУ 39767636

08.04.2016 11-3144/14-16-СГ **НАКАЗ**

**Про надання дозволу на
розроблення документації
із землеустрою**

Відповідно до статей 15¹, 116, 118, 121 та 122 Земельного кодексу України, Положення про Головне управління Держгеокадастру у Кіровоградській області, затвердженого наказом Держгеокадастру від 03.03.2015 № 20,

НАКАЗУЮ:

1. Надати Черновій Вірі Федорівні дозвіл на розроблення проекту землеустрою щодо відведення земельної ділянки у власність із земель сільськогосподарського призначення державної власності, що перебувають у запасі, розташованої на території Бандурівської сільської ради Олександрійського району Кіровоградської області. Орієнтовний розмір земельної ділянки 0,1200 га, в тому числі: 0,1200 га ріллі, із цільовим призначенням – для ведення індивідуального садівництва.

2. Розроблений проект землеустрою щодо відведення земельної ділянки у власність підлягає погодженню та затвердженню відповідно до вимог чинного законодавства.

3. Керівнику управління Держгеокадастру в Олександрійському районі при надходженні проекту землеустрою щодо відведення земельної ділянки у власність забезпечити в установленому законодавством порядку:

3.1. погодження проекту землеустрою щодо відведення земельної ділянки у власність;

3.2. реєстрацію земельної ділянки у Державному земельному кадастрі.

4. Контроль за виконанням цього наказу залишаю за собою.

В.о. начальника
Головного управління

Піньковський А.В.

Головне управління Держгеокадастру у Кіровоградській області
11-3144/14-16-СГ від 08.04.2016





ДЕРЖАВНА СЛУЖБА УКРАЇНИ З ПИТАНЬ ГЕОДЕЗІЇ, КАРТОГРАФІЇ ТА
КАДАСТРУ

Головне управління Держгеокадастру у Кіровоградській області

вул. Академіка Корольова, 26, м. Кіровоград, 25030, тел. (0522) 34-61-44, факс 34-61-39

E-mail: kirovohrad@land.gov.ua Код ЄДРПОУ 39767636

08.04.2016 11-3145/14-16-СГ **НАКАЗ**

**Про надання дозволу на
розроблення документації
із землеустрою**

Відповідно до статей 15¹, 116, 118, 121 та 122 Земельного кодексу України, Положення про Головне управління Держгеокадастру у Кіровоградській області, затвердженого наказом Держгеокадастру від 03.03.2015 № 20,

НАКАЗУЮ:

1. Надати Чаун Наталії Михайлівні дозвіл на розроблення проекту землеустрою щодо відведення земельної ділянки у власність із земель сільськогосподарського призначення державної власності, що перебувають у запасі, розташованої на території Бандурівської сільської ради Олександрійського району Кіровоградської області. Орієнтовний розмір земельної ділянки 0,1200 га, в тому числі: 0,1200 га ріллі, із цільовим призначенням – для ведення індивідуального садівництва.

2. Розроблений проект землеустрою щодо відведення земельної ділянки у власність підлягає погодженню та затвердженню відповідно до вимог чинного законодавства.

3. Керівнику управління Держгеокадастру в Олександрійському районі при надходженні проекту землеустрою щодо відведення земельної ділянки у власність забезпечити в установленому законодавством порядку:

3.1. погодження проекту землеустрою щодо відведення земельної ділянки у власність;

3.2. реєстрацію земельної ділянки у Державному земельному кадастрі.

4. Контроль за виконанням цього наказу залишаю за собою.

В.о. начальника
Головного управління

Піньковський А.В.

Головне управління Держгеокадастру у Кіровоградській області
11-3145/14-16-СГ від 08.04.2016





ДЕРЖАВНА СЛУЖБА УКРАЇНИ З ПИТАНЬ ГЕОДЕЗІЇ, КАРТОГРАФІЇ ТА
КАДАСТРУ

Головне управління Держгеокадастру у Кіровоградській області

вул.Академіка Корольова, 26, м.Кіровоград, 25030, тел.(0522) 34-61-44, факс 34-61-39

E-mail:kirovohrad@land.gov.ua Код ЄДРПОУ 39767636

08.04.2016 11-3146/14-16-СГ **НАКАЗ**

**Про надання дозволу на
розроблення документації
із землеустрою**

Відповідно до статей 15¹, 116, 118, 121 та 122 Земельного кодексу України, Положення про Головне управління Держгеокадастру у Кіровоградській області, затвердженого наказом Держгеокадастру від 03.03.2015 № 20,

НАКАЗУЮ:

1. Надати Філіпченко Раїсі Федорівні дозвіл на розроблення проекту землеустрою щодо відведення земельної ділянки у власність із земель сільськогосподарського призначення державної власності, що перебувають у запасі, розташованої на території Бандурівської сільської ради Олександрійського району Кіровоградської області. Орієнтовний розмір земельної ділянки 0,1200 га, в тому числі: 0,1200 га ріллі, із цільовим призначенням – для ведення індивідуального садівництва.

2. Розроблений проект землеустрою щодо відведення земельної ділянки у власність підлягає погодженню та затвердженню відповідно до вимог чинного законодавства.

3. Керівнику управління Держгеокадастру в Олександрійському районі при надходженні проекту землеустрою щодо відведення земельної ділянки у власність забезпечити в установленому законодавством порядку:

3.1. погодження проекту землеустрою щодо відведення земельної ділянки у власність;

3.2. реєстрацію земельної ділянки у Державному земельному кадастрі.

4. Контроль за виконанням цього наказу залишаю за собою.

В.о. начальника
Головного управління

Піньковський А.В.

Головне управління Держгеокадастру у Кіровоградській області
11-3146/14-16-СГ від 08.04.2016





ДЕРЖАВНА СЛУЖБА УКРАЇНИ З ПИТАНЬ ГЕОДЕЗІЇ, КАРТОГРАФІЇ ТА
КАДАСТРУ

Головне управління Держгеокадастру у Кіровоградській області

вул. Академіка Корольова, 26, м. Кіровоград, 25030, тел. (0522) 34-61-44, факс 34-61-39
E-mail: kirovohrad@land.gov.ua Код ЄДРПОУ 39767636

08.04.2016 11-3147/14-16-СГ **НАКАЗ**

**Про надання дозволу на
розроблення документації
із землеустрою**

Відповідно до статей 15¹, 116, 118, 121 та 122 Земельного кодексу України, Положення про Головне управління Держгеокадастру у Кіровоградській області, затвердженого наказом Держгеокадастру від 03.03.2015 № 20,

НАКАЗУЮ:

1. Надати Бахтіну Олегу Віталійовичу дозвіл на розроблення проекту землеустрою щодо відведення земельної ділянки у власність із земель сільськогосподарського призначення державної власності, що перебувають у запасі, розташованої на території Бережинської сільської ради Кіровоградського району Кіровоградської області. Орієнтовний розмір земельної ділянки 1,4059 га, в тому числі: 1,4059 га ріллі, із цільовим призначенням – для ведення особистого селянського господарства.

2. Розроблений проект землеустрою щодо відведення земельної ділянки у власність підлягає погодженню та затвердженню відповідно до вимог чинного законодавства.

3. Керівнику управління Держгеокадастру у Кіровоградському районі при надходженні проекту землеустрою щодо відведення земельної ділянки у власність забезпечити в установленному законодавством порядку:

3.1. погодження проекту землеустрою щодо відведення земельної ділянки у власність;

3.2. реєстрацію земельної ділянки у Державному земельному кадастрі.

4. Контроль за виконанням цього наказу залишаю за собою.

В.о. начальника
Головного управління

Піньковський А.В.

Головне управління Держгеокадастру у Кіровоградській області
11-3147/14-16-СГ від 08.04.2016





ДЕРЖАВНА СЛУЖБА УКРАЇНИ З ПИТАНЬ ГЕОДЕЗІЇ, КАРТОГРАФІЇ ТА
КАДАСТРУ

Головне управління Держгеокадастру у Кіровоградській області

вул. Академіка Корольова, 26, м. Кіровоград, 25030, тел. (0522) 34-61-44, факс 34-61-39

E-mail: kirovohrad@land.gov.ua Код ЄДРПОУ 39767636

08.04.2016 11-3148/14-16-СГ **НАКАЗ**

**Про надання дозволу на
розроблення документації
із землеустрою**

Відповідно до статей 15¹, 116, 118, 121 та 122 Земельного кодексу України, Положення про Головне управління Держгеокадастру у Кіровоградській області, затвердженого наказом Держгеокадастру від 03.03.2015 № 20,

НАКАЗУЮ:

1. Надати Черкасовій Світлані Геннадіївні дозвіл на розроблення проекту землеустрою щодо відведення земельної ділянки у власність із земель сільськогосподарського призначення державної власності, що перебувають у запасі, розташованої на території Бандурівської сільської ради Олександрійського району Кіровоградської області. Орієнтовний розмір земельної ділянки 0,1200 га, в тому числі: 0,1200 га ріллі, із цільовим призначенням – для ведення індивідуального садівництва.

2. Розроблений проект землеустрою щодо відведення земельної ділянки у власність підлягає погодженню та затвердженню відповідно до вимог чинного законодавства.

3. Керівнику управління Держгеокадастру в Олександрійському районі при надходженні проекту землеустрою щодо відведення земельної ділянки у власність забезпечити в установленому законодавством порядку:

3.1. погодження проекту землеустрою щодо відведення земельної ділянки у власність;

3.2. реєстрацію земельної ділянки у Державному земельному кадастрі.

4. Контроль за виконанням цього наказу залишаю за собою.

В.о. начальника
Головного управління

Піньковський А.В.

Головне управління Держгеокадастру у Кіровоградській області
11-3148/14-16-СГ від 08.04.2016





ДЕРЖАВНА СЛУЖБА УКРАЇНИ З ПИТАНЬ ГЕОДЕЗІЇ, КАРТОГРАФІЇ ТА
КАДАСТРУ

Головне управління Держгеокадастру у Кіровоградській області

вул. Академіка Корольова, 26, м. Кіровоград, 25030, тел. (0522) 34-61-44, факс 34-61-39

E-mail: kirovohrad@land.gov.ua Код ЄДРПОУ 39767636

08.04.2016 11-3149/14-16-СГ **НАКАЗ**

**Про надання дозволу на
розроблення документації
із землеустрою**

Відповідно до статей 15¹, 116, 118, 121, 122 та 186 Земельного кодексу України, Положення про Головне управління Держгеокадастру у Кіровоградській області, затвердженого наказом Держгеокадастру від 03.03.2015 № 20.

НАКАЗУЮ:

1. Надати Турик Людмилі Іванівні дозвіл на розроблення проекту землеустрою щодо відведення земельної ділянки у власність із земель сільськогосподарського призначення державної власності, що перебувають у запасі, розташованої на території Олександрійського району Бандурівської сільської ради. Орієнтовний розмір земельної ділянки 0,1197 га, у тому числі: 0,1197 га – рілля, із цільовим призначенням – для ведення індивідуального садівництва.

2. Розроблений проект землеустрою щодо відведення земельної ділянки у власність підлягає погодженню та затвердженню відповідно до вимог чинного законодавства.

3. Керівнику управління Держгеокадастру в Знам'янському районі при надходженні проекту землеустрою щодо відведення земельної ділянки у власність забезпечити в установленому законодавством порядку:

3.1. погодження проекту землеустрою щодо відведення земельної ділянки у власність;

3.2. реєстрацію земельної ділянки у Державному земельному кадастрі.

4. Контроль за виконанням цього наказу залишаю за собою.

В.о. начальника
Головного управління

Пінчовський А.В.





ДЕРЖАВНА СЛУЖБА УКРАЇНИ З ПИТАНЬ ГЕОДЕЗІЇ, КАРТОГРАФІЇ ТА
КАДАСТРУ

Головне управління Держгеокадастру у Кіровоградській області

вул. Академіка Корольова, 26, м. Кіровоград, 25030, тел. (0522) 34-61-44, факс 34-61-39

E-mail: kirovohrad@land.gov.ua Код ЄДРПОУ 39767636

08.04.2016 11-3150/14-16-СГ **НАКАЗ**

**Про затвердження документації
із землеустрою та надання
земельної ділянки у власність
без зміни цільового призначення**

Відповідно до статей 15¹, 20, 116, 118, 121 та 122 Земельного кодексу України, Положення про Головне управління Держгеокадастру у Кіровоградській області, затвердженого наказом Держгеокадастру від 03.03.2015 № 20,

НАКАЗУЮ:

1. Затвердити проект землеустрою щодо відведення земельної ділянки у власність для ведення особистого селянського господарства на території Підлісненської сільської ради Олександрівського району Кіровоградської області.

2. Надати Ободовській Альбіні Олегівні у власність земельну ділянку площею 2,0000 га, в тому числі: пасовища площею 2,0000 га (кадастровий номер 3520585000:02:000:5033) із земель сільськогосподарського призначення державної власності, що перебувають у запасі без зміни цільового призначення для ведення особистого селянського господарства, розташовану на території Підлісненської сільської ради Олександрівського району Кіровоградської області.

3. Право власності на земельну ділянку (кадастровий номер 3520585000:02:000:5033) виникає з моменту державної реєстрації цього права та оформлюється відповідно до Закону України "Про державну реєстрацію речових прав на нерухоме майно та їх обтяжень".

4. Контроль за виконанням цього наказу залишаю за собою.

В.о. начальника
Головного управління

Піньковський А.В.





ДЕРЖАВНА СЛУЖБА УКРАЇНИ З ПИТАНЬ ГЕОДЕЗІЇ, КАРТОГРАФІЇ ТА
КАДАСТРУ

Головне управління Держгеокадастру у Кіровоградській області

вул.Академіка Корольова, 26, м.Кіровоград, 25030, тел.(0522) 34-61-44, факс 34-61-39

E-mail: kirovohrad@land.gov.ua Код ЄДРПОУ 39767636

08.04.2016 11-3151/14-16-СГ **НАКАЗ**

**Про затвердження документації
із землеустрою та надання
земельної ділянки у власність
без зміни цільового призначення**

Відповідно до статей 15¹, 20, 116, 118, 121, 122 Земельного кодексу України, Положення про Головне управління Держгеокадастру у Кіровоградській області, затвердженого наказом Держгеокадастру від 03.03.2015 № 20.

НАКАЗУЮ:

1. Затвердити проект землеустрою щодо відведення земельної ділянки у власність для ведення особистого селянського господарства, розташовану на території Бобринецького району Новоградівської сільської ради.

2. Надати Гордубею Ярославу Сергійовичу у власність земельну ділянку площею 2,0000 га, в тому числі: 2,0000 га - рілля, (кадастровий номер 3520885600:02:000:5180) із земель сільськогосподарського призначення державної власності, що перебувають у запасі, без зміни цільового призначення для ведення особистого селянського господарства, розташовану на території Бобринецького району Новоградівської сільської ради.

3. Право власності на земельну ділянку (кадастровий номер 3520885600:02:000:5180) виникає з моменту державної реєстрації цього права та оформлюється відповідно до Закону України "Про державну реєстрацію речових прав на нерухоме майно та їх обтяжень".

4. Контроль за виконанням цього наказу залишаю за собою.

В.о. начальника
Головного управління

Піньковський А.В.





ДЕРЖАВНА СЛУЖБА УКРАЇНИ З ПИТАНЬ ГЕОДЕЗІЇ, КАРТОГРАФІЇ ТА
КАДАСТРУ

Головне управління Держгеокадастру у Кіровоградській області

вул. Академіка Корольова, 26, м. Кіровоград, 25030, тел. (0522) 34-61-44, факс 34-61-39

E-mail: kirovohrad@land.gov.ua Код ЄДРПОУ 39767636

08.04.2016 11-3152/14-16 **НАКАЗ**

**Про надання дозволу на
розроблення документації
із землеустрою**

Відповідно до статей 15¹, 116, 118, 121 та 122 Земельного кодексу України, Положення про Головне управління Держгеокадастру у Кіровоградській області, затвердженого наказом Держгеокадастру від 03.03.2015 № 20,

НАКАЗУЮ:

1. Надати Ковтуну Олександрю Олександровичу дозвіл на розроблення проекту землеустрою щодо відведення земельної ділянки у власність із земель сільськогосподарського призначення державної власності, що перебувають у запасі, розташованої на території Шпаківської сільської ради Новомиргородського району Кіровоградської області. Орієнтовний розмір земельної ділянки 2,0000 га, в тому числі: 2,0000 га ріллі, із цільовим призначенням – для ведення особистого селянського господарства.

2. Розроблений проект землеустрою щодо відведення земельної ділянки у власність підлягає погодженню та затвердженню відповідно до вимог чинного законодавства.

3. Керівнику відділу Держгеокадастру в Новомиргородському районі при надходженні проекту землеустрою щодо відведення земельної ділянки у власність забезпечити в установленому законодавством порядку:

3.1. погодження проекту землеустрою щодо відведення земельної ділянки у власність;

3.2. реєстрацію земельної ділянки у Державному земельному кадастрі.

4. Контроль за виконанням цього наказу залишаю за собою.

В.о. начальника
Головного управління

Піньковський А.В.

Головне управління Держгеокадастру у Кіровоградській області

11-3152/14-16-СГ від 08.04.2016





**ДЕРЖАВНА СЛУЖБА УКРАЇНИ З ПИТАНЬ ГЕОДЕЗІЇ, КАРТОГРАФІЇ ТА
КАДАСТРУ**

Головне управління Держгеокадастру у Кіровоградській області

вул. Академіка Корольова, 26, м. Кіровоград, 25030, тел. (0522) 34-61-44, факс 34-61-39

E-mail: kirovohrad@land.gov.ua Код ЄДРПОУ 39767636

08.04.2016 11-3153/14-10-СГ **НАКАЗ**

**Про надання дозволу на
розроблення документації
із землеустрою**

Відповідно до статей 15¹, 116, 118, 121, 122 та 186 Земельного кодексу України, Положення про Головне управління Держгеокадастру у Кіровоградській області, затвердженого наказом Держгеокадастру від 03.03.2015 № 20.

НАКАЗУЮ:

1. Надати Чубенку Артему Леонідовичу дозвіл на розроблення проекту землеустрою щодо відведення земельної ділянки у власність із земель сільськогосподарського призначення державної власності, що перебувають у запасі, розташованої на території Новомиргородського району Панчівської сільської ради. Орієнтовний розмір земельної ділянки 2,0000 га, в тому числі: 2,0000 га – рілля, із цільовим призначенням – для ведення особистого селянського господарства.

2. Розроблений проект землеустрою щодо відведення земельної ділянки у власність підлягає погодженню та затвердженню відповідно до вимог чинного законодавства.

3. Керівнику відділу Держгеокадастру в Новомиргородському районі при надходженні проекту землеустрою щодо відведення земельної ділянки у власність забезпечити в установленому законодавством порядку:

3.1. погодження проекту землеустрою щодо відведення земельної ділянки у власність;

3.2. реєстрацію земельної ділянки у Державному земельному кадастрі.

4. Контроль за виконанням цього наказу залишаю за собою.

В.о. начальника
Головного управління

Піньковський А.В.





**ДЕРЖАВНА СЛУЖБА УКРАЇНИ З ПИТАНЬ ГЕОДЕЗІЇ, КАРТОГРАФІЇ ТА
КАДАСТРУ**

Головне управління Держгеокадастру у Кіровоградській області

вул.Академіка Корольова, 26, м.Кіровоград, 25030, тел.(0522) 34-61-44, факс 34-61-39

E-mail:kirovohrad@land.gov.ua Код ЄДРПОУ 39767636

08.04.2016 11-3154/14-16-СГ **НАКАЗ**

**Про надання дозволу на
розроблення документації
із землеустрою**

Відповідно до статей 15¹, 116, 118, 121 та 122 Земельного кодексу України, Положення про Головне управління Держгеокадастру у Кіровоградській області, затвердженого наказом Держгеокадастру від 03.03.2015 № 20,

НАКАЗУЮ:

1. Надати Волошинову Ігорю Миколайовичу дозвіл на розроблення проекту землеустрою щодо відведення земельної ділянки у власність із земель сільськогосподарського призначення державної власності, що перебувають у запасі, розташованої на території Панчівської сільської ради Новомиргородського району Кіровоградської області. Орієнтовний розмір земельної ділянки 2,0000 га, в тому числі: 2,0000 га ріллі, із цільовим призначенням – для ведення особистого селянського господарства.

2. Розроблений проект землеустрою щодо відведення земельної ділянки у власність підлягає погодженню та затвердженню відповідно до вимог чинного законодавства.

3. Керівнику відділу Держгеокадастру в Новомиргородському районі при надходженні проекту землеустрою щодо відведення земельної ділянки у власність забезпечити в установленому законодавством порядку:

3.1. погодження проекту землеустрою щодо відведення земельної ділянки у власність;

3.2. реєстрацію земельної ділянки у Державному земельному кадастрі.

4. Контроль за виконанням цього наказу залишаю за собою.

В.о. начальника
Головного управління

Піньковський А.В.

Головне управління Держгеокадастру у Кіровоградській області
11-3154/14-16-СГ від 08.04.2016





ДЕРЖАВНА СЛУЖБА УКРАЇНИ З ПИТАНЬ ГЕОДЕЗІЇ, КАРТОГРАФІЇ ТА
КАДАСТРУ

Головне управління Держгеокадастру у Кіровоградській області

вул. Академіка Корольова, 26, м. Кіровоград, 25030, тел. (0522) 34-61-44, факс 34-61-39

E-mail: kirovohrad@land.gov.ua Код ЄДРПОУ 39767636

08.04.2016 11-3155/14-16-СГ **НАКАЗ**

**Про затвердження документації
із землеустрою та надання
земельної ділянки у власність
без зміни цільового призначення**

Відповідно до статей 15¹, 20, 116, 118, 121, 122 Земельного кодексу України, Положення про Головне управління Держгеокадастру у Кіровоградській області, затвердженого наказом Держгеокадастру від 03.03.2015 № 20.

НАКАЗУЮ:

1. Затвердити проект землеустрою щодо відведення земельної ділянки у власність для ведення особистого селянського господарства, розташовану на території Бобринецького району Бобринецької міської ради.

2. Надати Шаповалову Миколі Миколайовичу у власність земельну ділянку площею 1,9746 га, в тому числі: 1,9746 га - рілля, (кадастровий номер 3520810100:02:001:5320) із земель сільськогосподарського призначення державної власності, що перебувають у резерві, без зміни цільового призначення для ведення особистого селянського господарства, розташовану на території Бобринецького району Бобринецької міської ради.

4. Право власності на земельну ділянку (кадастровий номер 3520810100:02:001:5320) виникає з моменту державної реєстрації цього права та оформлюється відповідно до Закону України "Про державну реєстрацію речових прав на нерухоме майно та їх обтяжень".

5. Контроль за виконанням цього наказу залишаю за собою.

В.о. начальника
Головного управління

Піньковський А.В.





ДЕРЖАВНА СЛУЖБА УКРАЇНИ З ПИТАНЬ ГЕОДЕЗІЇ, КАРТОГРАФІЇ ТА
КАДАСТРУ

Головне управління Держгеокадастру у Кіровоградській області

вул.Академіка Корольова, 26, м.Кіровоград, 25030, тел.(0522) 34-61-44, факс 34-61-39

E-mail: kirovohrad@land.gov.ua Код ЄДРПОУ 39767636

08.04.2016 11-3156/14-16-СГ **НАКАЗ**

**Про затвердження документації
із землеустрою та надання
земельної ділянки у власність
без зміни цільового призначення**

Відповідно до статей 15¹, 20, 116, 118, 121, 122 Земельного кодексу України, Положення про Головне управління Держгеокадастру у Кіровоградській області, затвердженого наказом Держгеокадастру від 03.03.2015 № 20.

НАКАЗУЮ:

1. Затвердити проект землеустрою щодо відведення земельної ділянки у власність для ведення особистого селянського господарства, розташовану на території Бобринецького району Бобринецької міської ради.


2. Надати Прохорову Олександрю Георгійовичу у власність земельну ділянку площею 1,9746 га, в тому числі: 1,9746 га рілля, (кадастровий номер 3520810100:02:001:5317) із земель сільськогосподарського призначення державної власності, що перебувають у резерві, без зміни цільового призначення для ведення особистого селянського господарства, розташовану на території Бобринецького району Бобринецької міської ради.

3. Право власності на земельну ділянку (кадастровий номер 3520810100:02:001:5317) виникає з моменту державної реєстрації цього права та оформлюється відповідно до Закону України "Про державну реєстрацію речових прав на нерухоме майно та їх обтяжень".

4. Контроль за виконанням цього наказу залишаю за собою.

В.о. начальника
Головного управління

Піньковський А.В.





ДЕРЖАВНА СЛУЖБА УКРАЇНИ З ПИТАНЬ ГЕОДЕЗІЇ, КАРТОГРАФІЇ ТА
КАДАСТРУ

Головне управління Держгеокадастру у Кіровоградській області

вул.Академіка Корольова, 26, м.Кіровоград, 25030, тел.(0522) 34-61-44, факс 34-61-39

E-mail: kirovohrad@land.gov.ua Код ЄДРПОУ 39767636

08.04.2016 11-3157/14-16-СГ **НАКАЗ**

**Про затвердження документації
із землеустрою та надання
земельної ділянки у власність
без зміни цільового призначення**

Відповідно до статей 15¹, 20, 116, 118, 121, 122 Земельного кодексу України, Положення про Головне управління Держгеокадастру у Кіровоградській області, затвердженого наказом Держгеокадастру від 03.03.2015 № 20.

НАКАЗУЮ:

1. Затвердити проект землеустрою щодо відведення земельної ділянки у власність для ведення особистого селянського господарства, розташовану на території Бобринецького району Бобринецької міської ради

2. Надати Александровському Олександровичу у власність земельну ділянку площею 1,9746 га, в тому числі: 1,9746 га - рілля, (кадастровий номер 3520810100:02:001:5321) із земель сільськогосподарського призначення державної власності, що перебувають у резерві, без зміни цільового призначення для ведення особистого селянського господарства, розташовану на території Бобринецького району Бобринецької міської ради.

4. Право власності на земельну ділянку (кадастровий номер 3520810100:02:001:5321) виникає з моменту державної реєстрації цього права та оформлюється відповідно до Закону України "Про державну реєстрацію речових прав на нерухоме майно та їх обтяжень".

5. Контроль за виконанням цього наказу залишаю за собою.

В.о. начальника
Головного управління

Піньковський А.В.





ДЕРЖАВНА СЛУЖБА УКРАЇНИ З ПИТАНЬ ГЕОДЕЗІЇ, КАРТОГРАФІЇ ТА
КАДАСТРУ

Головне управління Держгеокадастру у Кіровоградській області

вул.Академіка Корольова, 26, м.Кіровоград, 25030, тел.(0522) 34-61-44, факс 34-61-39

E-mail: kirovohrad@land.gov.ua Код ЄДРПОУ 39767636

08.04.2016 11-3158/14-16-СГ **НАКАЗ**

**Про затвердження документації
із землеустрою та надання
земельної ділянки у власність
без зміни цільового призначення**

Відповідно до статей 15¹, 20, 116, 118, 121, 122 Земельного кодексу України, Положення про Головне управління Держгеокадастру у Кіровоградській області, затвердженого наказом Держгеокадастру від 03.03.2015 № 20.

НАКАЗУЮ:

1. Затвердити проект землеустрою щодо відведення земельної ділянки у власність для ведення особистого селянського господарства, розташовану на території Бобринецького району Бобринецької міської ради.

2. Надати Полтавчуку Михайлу Олександровичу у власність земельну ділянку площею 1,9746 га, в тому числі: 1,9746 га - рілля, (кадастровий номер 3520810100:02:001:5323) із земель сільськогосподарського призначення державної власності, що перебувають у резерві, без зміни цільового призначення для ведення особистого селянського господарства, розташовану на території Бобринецького району Бобринецької міської ради.

3. Право власності на земельну ділянку (кадастровий номер 3520810100:02:001:5323) виникає з моменту державної реєстрації цього права та оформлюється відповідно до Закону України "Про державну реєстрацію речових прав на нерухоме майно та їх обтяжень".

4. Контроль за виконанням цього наказу залишаю за собою.

В.о. начальника
Головного управління

Піньковський А.В.





ДЕРЖАВНА СЛУЖБА УКРАЇНИ З ПИТАНЬ ГЕОДЕЗІЇ, КАРТОГРАФІЇ ТА
КАДАСТРУ

Головне управління Держгеокадастру у Кіровоградській області

вул. Академіка Корольова, 26, м. Кіровоград, 25030, тел. (0522) 34-61-44, факс 34-61-39

E-mail: kirovohrad@land.gov.ua Код ЄДРПОУ 39767636

08.04.2016 11-3159/14-16-СГ **НАКАЗ**

**Про затвердження документації
із землеустрою та надання
земельної ділянки у власність
без зміни цільового призначення**

Відповідно до статей 15¹, 20, 116, 118, 121, 122 Земельного кодексу України, Положення про Головне управління Держгеокадастру у Кіровоградській області, затвердженого наказом Держгеокадастру від 03.03.2015 № 20.

НАКАЗУЮ:

1. Затвердити проект землеустрою щодо відведення земельної ділянки у власність для ведення особистого селянського господарства, розташовану на території Бобринецького району Бобринецької міської ради.

2. Надати Кедіку Сергію Юрійовичу у власність земельну ділянку площею 1,9746 га, в тому числі: 1,9746 га - рілля, (кадастровий номер 3520810100:02:001:5319) із земель сільськогосподарського призначення державної власності, що перебувають у резерві, без зміни цільового призначення для ведення особистого селянського господарства, розташовану на території Бобринецького району Бобринецької міської ради.

3. Право власності на земельну ділянку (кадастровий номер 3520810100:02:001:5319) виникає з моменту державної реєстрації цього права та оформлюється відповідно до Закону України "Про державну реєстрацію речових прав на нерухоме майно та їх обтяжень".

4. Контроль за виконанням цього наказу залишаю за собою.

В.о. начальника
Головного управління

Піньковський А.В.





ДЕРЖАВНА СЛУЖБА УКРАЇНИ З ПИТАНЬ ГЕОДЕЗІЇ, КАРТОГРАФІЇ ТА
КАДАСТРУ

Головне управління Держгеокадастру у Кіровоградській області

вул. Академіка Корольова, 26, м. Кіровоград, 25030, тел. (0522) 34-61-44, факс 34-61-39

E-mail: kirovohrad@land.gov.ua Код ЄДРПОУ 39767636

08.04.2016 11-3160/14-16-СГ **НАКАЗ**

**Про затвердження документації
із землеустрою та надання
земельної ділянки у власність
без зміни цільового призначення**

Відповідно до статей 15¹, 20, 116, 118, 121, 122 Земельного кодексу України, Положення про Головне управління Держгеокадастру у Кіровоградській області, затвердженого наказом Держгеокадастру від 03.03.2015 № 20.

НАКАЗУЮ:

1. Затвердити проект землеустрою щодо відведення земельної ділянки у власність для ведення особистого селянського господарства, розташовану на території Бобринецького району Бобринецької міської ради.

2. Надати Шарабідзе Олександрю Анатолійовичу у власність земельну ділянку площею 1,9746 га, в тому числі: 1,9746 га - рілля, (кадастровий номер 3520810100:02:001:5318) із земель сільськогосподарського призначення державної власності, що перебувають у резерві, без зміни цільового призначення для ведення особистого селянського господарства, розташовану на території Бобринецького району Бобринецької міської ради.

4. Право власності на земельну ділянку (кадастровий номер 3520810100:02:001:5318) виникає з моменту державної реєстрації цього права та оформлюється відповідно до Закону України "Про державну реєстрацію речових прав на нерухоме майно та їх обтяжень".

5. Контроль за виконанням цього наказу залишаю за собою.

В.о. начальника
Головного управління

ПІНЬКОВСЬКИЙ А.В.





ДЕРЖАВНА СЛУЖБА УКРАЇНИ З ПИТАНЬ ГЕОДЕЗІЇ, КАРТОГРАФІЇ ТА
КАДАСТРУ

Головне управління Держгеокадастру у Кіровоградській області

вул.Академіка Корольова, 26, м.Кіровоград, 25030, тел.(0522) 34-61-44, факс 34-61-39

E-mail: kirovohrad@land.gov.ua Код ЄДРПОУ 39767636

08.04.2016 11-3161/14-16-СГ **НАКАЗ**

**Про затвердження документації
із землеустрою та надання
земельної ділянки у власність
без зміни цільового призначення**

Відповідно до статей 15¹, 20, 116, 118, 121, 122 Земельного кодексу України, Положення про Головне управління Держгеокадастру у Кіровоградській області, затвердженого наказом Держгеокадастру від 03.03.2015 № 20.

НАКАЗУЮ:


1. Затвердити проект землеустрою щодо відведення земельної ділянки у власність для ведення особистого селянського господарства, розташовану на території Бобринецького району Бобринецької міської ради.

2. Надати Резніку Федіру Петровичу у власність земельну ділянку площею 1,9746 га, в тому числі: 1,9746 га - рілля, (кадастровий номер 3520810100:02:001:5325) із земель сільськогосподарського призначення державної власності, що перебувають у резерві, без зміни цільового призначення для ведення особистого селянського господарства, розташовану на території Бобринецького району Бобринецької міської ради.

3. Право власності на земельну ділянку (кадастровий номер 3520810100:02:001:5325) виникає з моменту державної реєстрації цього права та оформлюється відповідно до Закону України "Про державну реєстрацію речових прав на нерухоме майно та їх обтяжень".

4. Контроль за виконанням цього наказу залишаю за собою.

В.о. начальника
Головного управління

 ПІНЬКОВСЬКИЙ А.В.





ДЕРЖАВНА СЛУЖБА УКРАЇНИ З ПИТАНЬ ГЕОДЕЗІЇ, КАРТОГРАФІЇ ТА
КАДАСТРУ

Головне управління Держгеокадастру у Кіровоградській області

вул.Академіка Корольова, 26, м.Кіровоград, 25030, тел.(0522) 34-61-44, факс 34-61-39

E-mail: kirovohrad@land.gov.ua Код ЄДРПОУ 39767636

08.04.2016 11-3162/14-16-СГ **НАКАЗ**

**Про затвердження документації
із землеустрою та надання
земельної ділянки у власність
без зміни цільового призначення**

Відповідно до статей 15¹, 20, 116, 118, 121, 122 Земельного кодексу України, Положення про Головне управління Держгеокадастру у Кіровоградській області, затвердженого наказом Держгеокадастру від 03.03.2015 № 20.

НАКАЗУЮ:

1. Затвердити проект землеустрою щодо відведення земельної ділянки у власність для ведення особистого селянського господарства, розташовану на території Бобринецького району Бобринецької міської ради.
2. Надати Дяченку Володимирі Олександровичу у власність земельну ділянку площею 1,9746 га, в тому числі: 1,9746 га - рілля, (кадастровий номер 3520810100:02:001:5315) із земель сільськогосподарського призначення державної власності, що перебувають у резерві, без зміни цільового призначення для ведення особистого селянського господарства, розташовану на території Бобринецького району Бобринецької міської ради.
4. Право власності на земельну ділянку (кадастровий номер 3520810100:02:001:5315) виникає з моменту державної реєстрації цього права та оформлюється відповідно до Закону України "Про державну реєстрацію речових прав на нерухоме майно та їх обтяжень".
5. Контроль за виконанням цього наказу залишаю за собою.

В.о. начальника
Головного управління

Піньковський А.В.





ДЕРЖАВНА СЛУЖБА УКРАЇНИ З ПИТАНЬ ГЕОДЕЗІЇ, КАРТОГРАФІЇ ТА
КАДАСТРУ

Головне управління Держгеокадастру у Кіровоградській області

вул.Академіка Корольова, 26, м.Кіровоград, 25030, тел.(0522) 34-61-44, факс 34-61-39

E-mail: kirovohrad@land.gov.ua Код ЄДРПОУ 39767636

08.04.2016 11-3163/14-16-СГ **НАКАЗ**

**Про затвердження документації
із землеустрою та надання
земельної ділянки у власність
без зміни цільового призначення**

Відповідно до статей 15¹, 20, 116, 118, 121, 122 Земельного кодексу України, Положення про Головне управління Держгеокадастру у Кіровоградській області, затвердженого наказом Держгеокадастру від 03.03.2015 № 20.

НАКАЗУЮ:

1. Затвердити проект землеустрою щодо відведення земельної ділянки у власність для ведення особистого селянського господарства, розташовану на території Бобринецького району Бобринецької міської ради.

2. Надати Шерстюку Євгенію Петровичу у власність земельну ділянку площею 1,9746 га, в тому числі: 1,9746 га - рілля, (кадастровий номер 3520810100:02:001:5324) із земель сільськогосподарського призначення державної власності, що перебувають у резерві, без зміни цільового призначення для ведення особистого селянського господарства, розташовану на території Бобринецького району Бобринецької міської ради.

3. Право власності на земельну ділянку (кадастровий номер 3520810100:02:001:5324) виникає з моменту державної реєстрації цього права та оформлюється відповідно до Закону України "Про державну реєстрацію речових прав на нерухоме майно та їх обтяжень".

4. Контроль за виконанням цього наказу залишаю за собою.

В.о. начальника
Головного управління

Піньковський А.В.





ДЕРЖАВНА СЛУЖБА УКРАЇНИ З ПИТАНЬ ГЕОДЕЗІЇ, КАРТОГРАФІЇ ТА
КАДАСТРУ

Головне управління Держгеокадастру у Кіровоградській області

вул. Академіка Корольова, 26, м. Кіровоград, 25030, тел. (0522) 34-61-44, факс 34-61-39

E-mail: kirovohrad@land.gov.ua Код ЄДРПОУ 39767636

08.04.2016 11-3164/14-16-СГ **НАКАЗ**

**Про затвердження документації
із землеустрою та надання
земельної ділянки у власність
без зміни цільового призначення**

Відповідно до статей 15¹, 20, 116, 118, 121, 122 Земельного кодексу України, Положення про Головне управління Держгеокадастру у Кіровоградській області, затвердженого наказом Держгеокадастру від 03.03.2015 № 20.

НАКАЗУЮ:

1. Затвердити проект землеустрою щодо відведення земельної ділянки у власність для ведення особистого селянського господарства, розташовану на території Бобринецького району Бобринецької міської ради.

2. Надати Кірілову Ярославу Олександровичу у власність земельну ділянку площею 1,9746 га, в тому числі: 1,9746 га - рілля, (кадастровий номер 3520810100:02:001:5316) із земель сільськогосподарського призначення державної власності, що перебувають у резерві, без зміни цільового призначення для ведення особистого селянського господарства, розташовану на території Бобринецького району Бобринецької міської ради.

3. Право власності на земельну ділянку (кадастровий номер 3520810100:02:001:5316) виникає з моменту державної реєстрації цього права та оформлюється відповідно до Закону України "Про державну реєстрацію речових прав на нерухоме майно та їх обтяжень".

4. Контроль за виконанням цього наказу залишаю за собою.

В.о. начальника
Головного управління

Піньковський А.В.





ДЕРЖАВНА СЛУЖБА УКРАЇНИ З ПИТАНЬ ГЕОДЕЗІЇ, КАРТОГРАФІЇ ТА
КАДАСТРУ

Головне управління Держгеокадастру у Кіровоградській області

вул.Академіка Корольова, 26, м.Кіровоград, 25030, тел.(0522) 34-61-44, факс 34-61-39

E-mail: kirovohrad@land.gov.ua Код ЄДРПОУ 39767636

08.04.2016 11-3165/14-16-СГ **НАКАЗ**

**Про затвердження документації
із землеустрою та надання
земельної ділянки у власність
без зміни цільового призначення.**

Відповідно до статей 15¹, 20, 116, 118, 121, 122 Земельного кодексу України, Положення про Головне управління Держгеокадастру у Кіровоградській області, затвердженого наказом Держгеокадастру від 03.03.2015 № 20.

НАКАЗУЮ:

1. Затвердити проект землеустрою щодо відведення земельної ділянки у власність для ведення особистого селянського господарства, розташовану на території Бобринецького району Бобринецької міської ради.

2. Надати Кадету Миколі Миколайовичу у власність земельну ділянку площею 1,9746 га, в тому числі: 1,9746 га - рілля, (кадастровий номер 3520810100:02:001:5326) із земель сільськогосподарського призначення державної власності, що перебувають у резерві, без зміни цільового призначення для ведення особистого селянського господарства, розташовану на території Бобринецького району Бобринецької міської ради.

3. Право власності на земельну ділянку (кадастровий номер 3520810100:02:001:5326) виникає з моменту державної реєстрації цього права та оформлюється відповідно до Закону України "Про державну реєстрацію речових прав на нерухоме майно та їх обтяжень".

4. Контроль за виконанням цього наказу залишаю за собою.

В.о. начальника
Головного управління

 Пінковський А.В.





ДЕРЖАВНА СЛУЖБА УКРАЇНИ З ПИТАНЬ ГЕОДЕЗІЇ, КАРТОГРАФІЇ ТА
КАДАСТРУ

Головне управління Держгеокадастру у Кіровоградській області

вул. Академіка Корольова, 26, м. Кіровоград, 25030, тел. (0522) 34-61-44, факс 34-61-39

E-mail: kirovohrad@land.gov.ua Код ЄДРПОУ 39767636

08.04.2016 11-3166/14-16-СГ **НАКАЗ**

**Про затвердження документації
із землеустрою та надання
земельної ділянки у власність
без зміни цільового призначення**

Відповідно до статей 15¹, 20, 116, 118, 121, 122 Земельного кодексу України, Положення про Головне управління Держгеокадастру у Кіровоградській області, затвердженого наказом Держгеокадастру від 03.03.2015 № 20.

НАКАЗУЮ:

1. Затвердити проект землеустрою щодо відведення земельної ділянки у власність для ведення особистого селянського господарства, розташовану на території Бобринецького району Бобринецької міської ради.

2. Надати Бондарю Віктору Миколайовичу у власність земельну ділянку площею 1,9746 га, в тому числі: 1,9746 га - рілля, (кадастровий номер 3520810100:02:001:5322) із земель сільськогосподарського призначення державної власності, що перебувають у резерві, без зміни цільового призначення для ведення особистого селянського господарства, розташовану на території Бобринецького району Бобринецької міської ради.

4. Право власності на земельну ділянку (кадастровий номер 3520810100:02:001:5322) виникає з моменту державної реєстрації цього права та оформлюється відповідно до Закону України "Про державну реєстрацію речових прав на нерухоме майно та їх обтяжень".

5. Контроль за виконанням цього наказу залишаю за собою.

В.о. начальника
Головного управління

Піньковський А.В.





ДЕРЖАВНА СЛУЖБА УКРАЇНИ З ПИТАНЬ ГЕОДЕЗІЇ, КАРТОГРАФІЇ ТА
КАДАСТРУ

Головне управління Держгеокадастру у Кіровоградській області

вул. Академіка Корольова, 26, м. Кіровоград, 25030, тел. (0522) 34-61-44, факс 34-61-39

E-mail: kirovohrad@land.gov.ua Код ЄДРПОУ 39767636

08.04.2016 11-3167/14-16-СГ **НАКАЗ**

**Про затвердження документації
із землеустрою та надання
земельної ділянки у власність
без зміни цільового призначення**

Відповідно до статей 15¹, 20, 116, 118, 121, 122 Земельного кодексу України, Положення про Головне управління Держгеокадастру у Кіровоградській області, затвердженого наказом Держгеокадастру від 03.03.2015 № 20.

НАКАЗУЮ:

1. Затвердити проект землеустрою щодо відведення земельної ділянки у власність для ведення особистого селянського господарства, розташовану на території Бобринецького району Бобринецької міської ради.
2. Надати Корецькому В'ячеславу Валерійовичу у власність земельну ділянку площею 1,9746 га, в тому числі: 1,9746 га - рілля, (кадастровий номер 3520810100:02:001:5327) із земель сільськогосподарського призначення державної власності, що перебувають у резерві, без зміни цільового призначення для ведення особистого селянського господарства, розташовану на території Бобринецького району Бобринецької міської ради.
3. Право власності на земельну ділянку (кадастровий номер 3520810100:02:001:5327) виникає з моменту державної реєстрації цього права та оформлюється відповідно до Закону України "Про державну реєстрацію речових прав на нерухоме майно та їх обтяжень".
4. Контроль за виконанням цього наказу залишаю за собою.

В.о. начальника
Головного управління


ГІНЬКОВСЬКИЙ А.В.





ДЕРЖАВНА СЛУЖБА УКРАЇНИ З ПИТАНЬ ГЕОДЕЗІЇ, КАРТОГРАФІЇ ТА
КАДАСТРУ

Головне управління Держгеокадастру у Кіровоградській області

вул. Академіка Корольова, 26, м. Кіровоград, 25030, тел. (0522) 34-61-44, факс 34-61-39

E-mail: kirovohrad@land.gov.ua Код ЄДРПОУ 39767636

11.04.2016 11-3168/14-16-СГ

НАКАЗ

**Про припинення права оренди
земельною ділянкою**

Відповідно до статей 15¹, 92, 122, 141¹ та 142 Земельного кодексу України, Положення про Головне управління Держгеокадастру у Кіровоградській області, затвердженого наказом Держгеокадастру від 03.03.2015 № 20,

НАКАЗУЮ:

1. Припинити право оренди земельної ділянки державної власності сільськогосподарського призначення надане громадянину Акімову Микрлі Миколайовичу, посвідчене договором оренди землі зареєстрованого 22.09.2011 року №35238804000007, розташовану на території Новомиргородського району Шпаківської сільської ради (кадастровий номер 3523880400:02:000:9027).

2. Віднести земельну ділянку кадастровий номер 3523880400:02:000:9027 до земель запасу сільськогосподарського призначення державної власності.

3. Керівнику відділу Держгеокадастру у Новомиргородському районі забезпечити в установленому законодавством порядку:

3.1. укласти угоду про розірвання договору оренди та повідомити органи державної реєстрації речових прав на нерухоме майно про припинення права оренди земельною ділянкою.

3.2. забезпечити внесення змін до земельно-облікових даних.

4. Контроль за виконанням цього наказу залишаю за собою.

В.о. начальника Головного управління

Піньковський А.В.





ДЕРЖАВНА СЛУЖБА УКРАЇНИ З ПИТАНЬ ГЕОДЕЗІЇ, КАРТОГРАФІЇ ТА
КАДАСТРУ

Головне управління Держгеокадастру у Кіровоградській області

вул. Академіка Корольова, 26, м. Кіровоград, 25030, тел. (0522) 34-61-44, факс 34-61-39

E-mail: kirovohrad@land.gov.ua Код ЄДРПОУ 39767636

11.04.2016 11-3169/14-16-СГ **НАКАЗ**

**Про надання дозволу на
розроблення документації
із землеустрою**

Відповідно до статей 15¹, 116, 118, 121, 122 та 186 Земельного кодексу України, Положення про Головне управління Держгеокадастру у Кіровоградській області, затвердженого наказом Держгеокадастру від 03.03.2015 № 20,

НАКАЗУЮ:

1. Надати Копилу Віктору Володимировичу дозвіл на розроблення проекту землеустрою щодо відведення земельної ділянки у власність із земель сільськогосподарського призначення державної власності, що перебувають у запасі розташованої на території Новомиргородського району Листопадівської сільської ради. Орієнтовний розмір земельної ділянки 2,0000 га, у тому числі: 2,0000 га-рілля, із цільовим призначенням – для ведення особистого селянського господарства.

2. Розроблений проект землеустрою щодо відведення земельної ділянки у власність підлягає погодженню та затвердженню відповідно до вимог чинного законодавства.

3. Керівнику відділу Держгеокадастру у Новомиргородському районі при надходженні проекту землеустрою щодо відведення земельної ділянки у власність забезпечити в установленому законодавством порядку:

3.1. погодження проекту землеустрою щодо відведення земельної ділянки у власність;

3.2. реєстрацію земельної ділянки у Державному земельному кадастрі.

4. Контроль за виконанням цього наказу залишаю за собою.

В.о. начальника Головного управління


Пньковський А.В.





ДЕРЖАВНА СЛУЖБА УКРАЇНИ З ПИТАНЬ ГЕОДЕЗІЇ, КАРТОГРАФІЇ ТА
КАДАСТРУ

Головне управління Держгеокадастру у Кіровоградській області

вул. Академіка Корольова, 26, м. Кіровоград, 25030, тел. (0522) 34-61-44, факс 34-61-39

E-mail: kirovohrad@land.gov.ua Код ЄДРПОУ 39767636

11.04.2016 11-3170/14-16-СГ **НАКАЗ**

**Про затвердження документації
із землеустрою та надання
земельної ділянки у власність
без зміни цільового призначення**

Відповідно до статей 15¹, 20, 116, 118, 121 та 122 Земельного кодексу України, Положення про Головне управління Держгеокадастру у Кіровоградській області, затвердженого наказом Держгеокадастру від 03.03.2015 № 20,

НАКАЗУЮ:

1. Затвердити проект землеустрою щодо відведення земельної ділянки у власність для ведення особистого селянського господарства на території Витязівської сільської ради Бобринецького району Кіровоградської області.

2. Надати Якубенку Руслану Анатолійовичу у власність земельну ділянку площею 2,0000 га, в тому числі: пасовища площею 2,0000 га (кадастровий номер 3520883200:02:000:5212) із земель сільськогосподарського призначення державної власності, що перебувають у запасі, без зміни цільового призначення для ведення особистого селянського господарства, розташовану на території Витязівської сільської ради Бобринецького району Кіровоградської області.

3. Право власності на земельну ділянку (кадастровий номер 3520883200:02:000:5212) виникає з моменту державної реєстрації цього права та оформлюється відповідно до Закону України "Про державну реєстрацію речових прав на нерухоме майно та їх обтяжень".

4. Контроль за виконанням цього наказу залишаю за собою.

В.о. начальника
Головного управління

Піньковський А.В.





ДЕРЖАВНА СЛУЖБА УКРАЇНИ З ПИТАНЬ ГЕОДЕЗІЇ, КАРТОГРАФІЇ ТА
КАДАСТРУ

Головне управління Держгеокадастру у Кіровоградській області

вул. Академіка Корольова, 26, м. Кіровоград, 25030, тел. (0522) 34-61-44, факс 34-61-39

E-mail: kirovohrad@land.gov.ua Код ЄДРПОУ 39767636

11.04.2016 11-3172/14-16-СГ **НАКАЗ**

**Про затвердження документації
із землеустрою та надання
земельної ділянки у власність
без зміни цільового призначення**

Відповідно до статей 15¹, 20, 116, 118, 121 та 122 Земельного кодексу України, Положення про Головне управління Держгеокадастру у Кіровоградській області, затвердженого наказом Держгеокадастру від 03.03.2015 № 20,

НАКАЗУЮ:


1. Затвердити проект землеустрою щодо відведення земельної ділянки у власність для ведення особистого селянського господарства на території Витязівської сільської ради Бобринецького району Кіровоградської області.

2. Надати Мотреску Костянтину Костянтиновичу у власність земельну ділянку площею 2,0000 га, в тому числі: пасовища площею 2,0000 га, (кадастровий номер 3520883200:02:000:5210) із земель сільськогосподарського призначення державної власності, що перебувають у запасі, без зміни цільового призначення для ведення особистого селянського господарства, розташовану на території Витязівської сільської ради Бобринецького району Кіровоградської області.

3. Право власності на земельну ділянку (кадастровий номер 3520883200:02:000:5210) виникає з моменту державної реєстрації цього права та оформлюється відповідно до Закону України "Про державну реєстрацію речових прав на нерухоме майно та їх обтяжень".

4. Контроль за виконанням цього наказу залишаю за собою.

В.о. начальника
Головного управління

 Пінковський А.В.

Головне управління Держгеокадастру у Кіровоградській області
11-3172/14-16-СГ від 11.04.2016





ДЕРЖАВНА СЛУЖБА УКРАЇНИ З ПИТАНЬ ГЕОДЕЗІЇ, КАРТОГРАФІЇ ТА
КАДАСТРУ

Головне управління Держгеокадастру у Кіровоградській області

вул. Академіка Корольова, 26, м. Кіровоград, 25030, тел. (0522) 34-61-44, факс 34-61-39

E-mail: kirovohrad@land.gov.ua Код ЄДРПОУ 39767636

11.04.2016 11-3173/14-16-СГ **НАКАЗ**

**Про затвердження документації
із землеустрою та надання
земельної ділянки у власність
без зміни цільового призначення**

Відповідно до статей 15¹, 20, 116, 118, 121 та 122 Земельного кодексу України, Положення про Головне управління Держгеокадастру у Кіровоградській області, затвердженого наказом Держгеокадастру від 03.03.2015 № 20,

НАКАЗУЮ:

1. Затвердити проект землеустрою щодо відведення земельної ділянки у власність для ведення особистого селянського господарства на території Витязівської сільської ради Бобринецького району Кіровоградської області.

2. Надати Миколенку Владиславу Миколайовичу у власність земельну ділянку площею 2,0000 га, в тому числі: пасовища площею 2,0000 га (кадастровий номер 3520883200:02:000:5207) із земель сільськогосподарського призначення державної власності, що перебувають у запасі, без зміни цільового призначення для ведення особистого селянського господарства, розташовану на території Витязівської сільської ради Бобринецького району Кіровоградської області.

3. Право власності на земельну ділянку (кадастровий номер 3520883200:02:000:5207) виникає з моменту державної реєстрації цього права та оформлюється відповідно до Закону України "Про державну реєстрацію речових прав на нерухоме майно та їх обтяжень".

4. Контроль за виконанням цього наказу залишаю за собою.

В.о. начальника
Головного управління

Піньковський А.В.

Головне управління Держгеокадастру у Кіровоградській області
11-3173/14-16-СГ від 11.04.2016





ДЕРЖАВНА СЛУЖБА УКРАЇНИ З ПИТАНЬ ГЕОДЕЗІЇ, КАРТОГРАФІЇ ТА
КАДАСТРУ

Головне управління Держгеокадастру у Кіровоградській області

вул. Академіка Корольова, 26, м. Кіровоград, 25030, тел. (0522) 34-61-44, факс 34-61-39

E-mail: kirovohrad@land.gov.ua Код ЄДРПОУ 39767636

11.04.2016 11-3174/14-16-СГ **НАКАЗ**

**Про затвердження документації
із землеустрою та надання
земельної ділянки у власність
без зміни цільового призначення**

Відповідно до статей 15¹, 20, 116, 118, 121 та 122 Земельного кодексу України, Положення про Головне управління Держгеокадастру у Кіровоградській області, затвердженого наказом Держгеокадастру від 03.03.2015 № 20,

НАКАЗУЮ:

1. Затвердити проект землеустрою щодо відведення земельної ділянки у власність для ведення особистого селянського господарства на території Витязівської сільської ради Бобринецького району Кіровоградської області.

2. Надати Щіченку Олександрю Олександровичу у власність земельну ділянку площею 2,0000 га, в тому числі: пасовища площею 2,0000 га (кадастровий номер 3520883200:02:000:5208) із земель сільськогосподарського призначення державної власності, що перебувають у запасі, без зміни цільового призначення для ведення особистого селянського господарства, розташовану на території Витязівської сільської ради Бобринецького району Кіровоградської області.

3. Право власності на земельну ділянку (кадастровий номер 3520883200:02:000:5208) виникає з моменту державної реєстрації цього права та оформлюється відповідно до Закону України "Про державну реєстрацію речових прав на нерухоме майно та їх обтяжень".

4. Контроль за виконанням цього наказу залишаю за собою.

В.о. начальника
Головного управління

Піньковський А.В.





ДЕРЖАВНА СЛУЖБА УКРАЇНИ З ПИТАНЬ ГЕОДЕЗІЇ, КАРТОГРАФІЇ ТА
КАДАСТРУ

Головне управління Держгеокадастру у Кіровоградській області

вул. Академіка Корольова, 26, м. Кіровоград, 25030, тел. (0522) 34-61-44, факс 34-61-39

E-mail: kirovohrad@land.gov.ua Код ЄДРПОУ 39767636

11.04.2016 11-3175/14-16-СГ **НАКАЗ**

**Про затвердження документації
із землеустрою та надання
земельної ділянки у власність
без зміни цільового призначення**

Відповідно до статей 15¹, 20, 116, 118, 121 та 122 Земельного кодексу України, Положення про Головне управління Держгеокадастру у Кіровоградській області, затвердженого наказом Держгеокадастру від 03.03.2015 № 20,

НАКАЗУЮ:

1. Затвердити проект землеустрою щодо відведення земельної ділянки у власність для ведення особистого селянського господарства на території Витязівської сільської ради Бобринецького району Кіровоградської області.

2. Надати Ковачевичу Станіславу Володимировичу у власність земельну ділянку площею 2,0000 га, в тому числі: пасовища площею 2,0000 га (кадастровий номер 3520883200:02:000:5213) із земель сільськогосподарського призначення державної власності, що перебувають у запасі, без зміни цільового призначення для ведення особистого селянського господарства, розташовану на території Витязівської сільської ради Бобринецького району Кіровоградської області.

3. Право власності на земельну ділянку (кадастровий номер 3520883200:02:000:5213) виникає з моменту державної реєстрації цього права та оформлюється відповідно до Закону України "Про державну реєстрацію речових прав на нерухоме майно та їх обтяжень".

4. Контроль за виконанням цього наказу залишаю за собою.

В.о. начальника
Головного управління

Піньковський А.В.





ДЕРЖАВНА СЛУЖБА УКРАЇНИ З ПИТАНЬ ГЕОДЕЗІЇ, КАРТОГРАФІЇ ТА
КАДАСТРУ

Головне управління Держгеокадастру у Кіровоградській області

вул. Академіка Корольова, 26, м. Кіровоград, 25030, тел. (0522) 34-61-44, факс 34-61-39

E-mail: kirovohrad@land.gov.ua Код ЄДРПОУ 39767636

11.04.2016 11-3176/14-16-СГ **НАКАЗ**

**Про затвердження документації
із землеустрою та надання
земельної ділянки у власність
без зміни цільового призначення**

Відповідно до статей 15¹, 20, 116, 118, 121 та 122 Земельного кодексу України, Положення про Головне управління Держгеокадастру у Кіровоградській області, затвердженого наказом Держгеокадастру від 03.03.2015 № 20,

НАКАЗУЮ:

1. Затвердити проект землеустрою щодо відведення земельної ділянки у власність для ведення особистого селянського господарства на території Витязівської сільської ради Бобринецького району Кіровоградської області.

2. Надати Павлишаку Дмитру Олександровичу у власність земельну ділянку площею 2,0000 га, в тому числі: пасовища площею 2,0000 га (кадастровий номер 3520883200:02:000:5211) із земель сільськогосподарського призначення державної власності, що перебувають у запасі, без зміни цільового призначення для ведення особистого селянського господарства, розташовану на території Витязівської сільської ради Бобринецького району Кіровоградської області.

3. Право власності на земельну ділянку (кадастровий номер 3520883200:02:000:5211) виникає з моменту державної реєстрації цього права та оформлюється відповідно до Закону України "Про державну реєстрацію речових прав на нерухоме майно та їх обтяжень".

4. Контроль за виконанням цього наказу залишаю за собою.

В.о. начальника
Головного управління

Піньковський А.В.





ДЕРЖАВНА СЛУЖБА УКРАЇНИ З ПИТАНЬ ГЕОДЕЗІЇ, КАРТОГРАФІЇ ТА
КАДАСТРУ

Головне управління Держгеокадастру у Кіровоградській області

вул. Академіка Корольова, 26, м. Кіровоград, 25030, тел. (0522) 34-61-44, факс 34-61-39

E-mail: kirovohrad@land.gov.ua Код ЄДРПОУ 39767636

11.04.2016 11-3177/14-16-СГ **НАКАЗ**

**Про надання дозволу на
розроблення документації
із землеустрою**

Відповідно до статей 15¹, 116, 118, 121, 122 та 186 Земельного кодексу України, Положення про Головне управління Держгеокадастру у Кіровоградській області, затвердженого наказом Держгеокадастру від 03.03.2015 № 20,

НАКАЗУЮ:

1. Надати гр. Трифонову Максиму Сергійовичу дозвіл на розроблення проекту землеустрою щодо відведення земельної ділянки у власність із земель сільськогосподарського призначення державної власності, що перебувають у запасі, розташованої на території Шарівської сільської ради, Олександрійського району, Кіровоградської області. Орієнтовний розмір земельної ділянки 2,0000 га, в тому числі: 2,0000 га – рілля, із цільовим призначенням – для ведення особистого селянського господарства.

2. Розроблений проект землеустрою щодо відведення земельної ділянки у власність підлягає погодженню та затвердженню відповідно до вимог чинного законодавства.

3. Керівнику управління Держгеокадастру в Олександрійському районі при надходженні проекту землеустрою щодо відведення земельної ділянки у власність забезпечити в установленому законодавством порядку:

3.1. погодження проекту землеустрою щодо відведення земельної ділянки у власність;

3.2. реєстрацію земельної ділянки у Державному земельному кадастрі.

4. Контроль за виконанням цього наказу залишаю за собою.

В.о. начальника
Головного управління

Піньковський А.В.





ДЕРЖАВНА СЛУЖБА УКРАЇНИ З ПИТАНЬ ГЕОДЕЗІЇ, КАРТОГРАФІЇ ТА
КАДАСТРУ

Головне управління Держгеокадастру у Кіровоградській області

вул. Академіка Корольова, 26, м. Кіровоград, 25030, тел. (0522) 34-61-44, факс 34-61-39

E-mail: kirovohrad@land.gov.ua Код ЄДРПОУ 39767636

11.04.2016 11-3178/14-16-СГ **НАКАЗ**

**Про надання дозволу на
розроблення документації
із землеустрою**

Відповідно до статей 15¹, 116, 118, 121, 122 та 186 Земельного кодексу України, Положення про Головне управління Держгеокадастру у Кіровоградській області, затвердженого наказом Держгеокадастру від 03.03.2015 № 20,

НАКАЗУЮ:

1. Надати гр. Садчикову Сергію Олександровичу дозвіл на розроблення проекту землеустрою щодо відведення земельної ділянки у власність із земель сільськогосподарського призначення державної власності, що перебувають у запасі, розташованої на території Шарівської сільської ради, Олександрійського району, Кіровоградської області. Орієнтовний розмір земельної ділянки 2,0000 га, в тому числі: 2,0000 га – рілля, із цільовим призначенням – для ведення особистого селянського господарства.

2. Розроблений проект землеустрою щодо відведення земельної ділянки у власність підлягає погодженню та затвердженню відповідно до вимог чинного законодавства.

3. Керівнику управління Держгеокадастру в Олександрійському районі при надходженні проекту землеустрою щодо відведення земельної ділянки у власність забезпечити в установленому законодавством порядку:

3.1. погодження проекту землеустрою щодо відведення земельної ділянки у власність;

3.2. реєстрацію земельної ділянки у Державному земельному кадастрі.

4. Контроль за виконанням цього наказу залишаю за собою.

В.о. начальника
Головного управління

ПІНЬКОВСЬКИЙ А.В.





ДЕРЖАВНА СЛУЖБА УКРАЇНИ З ПИТАНЬ ГЕОДЕЗІЇ, КАРТОГРАФІЇ ТА
КАДАСТРУ

Головне управління Держгеокадастру у Кіровоградській області

вул.АкадемікаКорольова, 26, м.Кіровоград, 25030, тел.(0522) 34-61-44, факс 34-61-39

E-mail:kirovohrad@land.gov.uaКодЄДРПОУ 39767636

11.04.2016 11-3179/14-16-СГ **НАКАЗ**

**Про надання дозволу на
розроблення документації
із землеустрою**

Відповідно до статей 15¹, 116, 118, 121, 122 та 186 Земельного кодексу України, Положення про Головне управління Держгеокадастру у Кіровоградській області, затвердженого наказом Держгеокадастру від 03.03.2015 № 20,

НАКАЗУЮ:

1. Надати гр. Каргатову Олексію Петровичу дозвіл на розроблення проекту землеустрою щодо відведення земельної ділянки у власність із земель сільськогосподарського призначення державної власності, що перебувають у запасі, розташованої на території Шарівської сільської ради, Олександрійського району, Кіровоградської області. Орієнтовний розмір земельної ділянки 1,9999 га, в тому числі: 1,9999 га – рілля, із цільовим призначенням – для ведення особистого селянського господарства.

2. Розроблений проект землеустрою щодо відведення земельної ділянки у власність підлягає погодженню та затвердженню відповідно до вимог чинного законодавства.

3. Керівнику управління Держгеокадастру в Олександрійському районі при надходженні проекту землеустрою щодо відведення земельної ділянки у власність забезпечити в установленому законодавством порядку:

3.1. погодження проекту землеустрою щодо відведення земельної ділянки у власність;

3.2. реєстрацію земельної ділянки у Державному земельному кадастрі.

4. Контроль за виконанням цього наказу залишаю за собою.

В.о. начальника
Головного управління

Піньковський А.В.





ДЕРЖАВНА СЛУЖБА УКРАЇНИ З ПИТАНЬ ГЕОДЕЗІЇ, КАРТОГРАФІЇ ТА
КАДАСТРУ

Головне управління Держгеокадастру у Кіровоградській області

вул.АкадемікаКорольова, 26, м.Кіровоград, 25030, тел.(0522) 34-61-44; факс 34-61-39
E-mail:kirovohrad@land.gov.uaКодЄДРПОУ 39767636

11.04.2016 11-3180/14-16-СГ **НАКАЗ**

**Про надання дозволу на
розроблення документації
із землеустрою**

Відповідно до статей 15¹, 116, 118, 121, 122 та 186 Земельного кодексу України, Положення про Головне управління Держгеокадастру у Кіровоградській області, затвердженого наказом Держгеокадастру від 03.03.2015 № 20,

НАКАЗУЮ:

1. Надати гр. Маменку Олександрю Вікторовичу дозвіл на розроблення проекту землеустрою щодо відведення земельної ділянки у власність із земель сільськогосподарського призначення державної власності, що перебувають у запасі, розташованої на території Свердловської сільської ради, Бобринецького району, Кіровоградської області. Орієнтовний розмір земельної ділянки 1,9997 га, в тому числі: 1,9997 га – рілля, із цільовим призначенням – для ведення особистого селянського господарства.

2. Розроблений проект землеустрою щодо відведення земельної ділянки у власність підлягає погодженню та затвердженню відповідно до вимог чинного законодавства.

3. Керівнику відділу Держгеокадастру у Бобринецькому районі при надходженні проекту землеустрою щодо відведення земельної ділянки у власність забезпечити в установленому законодавством порядку:

3.1. погодження проекту землеустрою щодо відведення земельної ділянки у власність;

3.2. реєстрацію земельної ділянки у Державному земельному кадастрі.

4. Контроль за виконанням цього наказу залишаю за собою.

В.о. начальника
Головного управління

Піньковський А.В.





ДЕРЖАВНА СЛУЖБА УКРАЇНИ З ПИТАНЬ ГЕОДЕЗІЇ, КАРТОГРАФІЇ ТА
КАДАСТРУ

Головне управління Держгеокадастру у Кіровоградській області

вул.АкадемікаКорольова, 26, м.Кіровоград, 25030, тел.(0522) 34-61-44, факс 34-61-39

E-mail:kirovohrad@land.gov.uaКодЄДРПОУ 39767636

11.04.2016 11-3181/14-16-СГ **НАКАЗ**

**Про надання дозволу на
розроблення документації
із землеустрою**

Відповідно до статей 15¹, 116, 118, 121, 122 та 186 Земельного кодексу України, Положення про Головне управління Держгеокадастру у Кіровоградській області, затвердженого наказом Держгеокадастру від 03.03.2015 № 20,

НАКАЗУЮ:

1. Надати гр. Ярошуку Олександрю Олексійовичу дозвіл на розроблення проекту землеустрою щодо відведення земельних ділянок у власність із земель сільськогосподарського призначення державної власності, що перебувають у запасі, розташованих на території Свердловської сільської ради, Бобринецького району, Кіровоградської області. Орієнтовний розмір земельних ділянок 2,0000 га, в тому числі: 2,0000 га – рілля, із цільовим призначенням – для ведення особистого селянського господарства.

2. Розроблений проект землеустрою щодо відведення земельних ділянок у власність підлягає погодженню та затвердженню відповідно до вимог чинного законодавства.

3. Керівнику відділу Держгеокадастру у Бобринецькому районі при надходженні проекту землеустрою щодо відведення земельних ділянок у власність забезпечити в установленому законодавством порядку:

3.1. погодження проекту землеустрою щодо відведення земельних ділянок у власність;

3.2. реєстрацію земельних ділянок Державному земельному кадастрі.

4. Контроль за виконанням цього наказу залишаю за собою.

В.о. начальника
Головного управління

Піньковський А.В.





ДЕРЖАВНА СЛУЖБА УКРАЇНИ З ПИТАНЬ ГЕОДЕЗІЇ, КАРТОГРАФІЇ ТА
КАДАСТРУ

Головне управління Держгеокадастру у Кіровоградській області

вул. Академіка Корольова, 26, м. Кіровоград, 25030, тел. (0522) 34-61-44, факс 34-61-39

E-mail: kirovohrad@land.gov.ua Код ЄДРПОУ 39767636

11.04.2016 11-3182/14-16-СГ **НАКАЗ**

**Про надання дозволу на
розроблення документації
із землеустрою**

Відповідно до статей 15¹, 116, 118, 121, 122 та 186 Земельного кодексу України, Положення про Головне управління Держгеокадастру у Кіровоградській області, затвердженого наказом Держгеокадастру від 03.03.2015 № 20,

НАКАЗУЮ:

1. Надати гр. Гриценку Володимирі Миколайовичу дозвіл на розроблення проекту землеустрою щодо відведення земельної ділянки у власність із земель сільськогосподарського призначення державної власності, що перебувають у резервному фонді, розташовані на території Кіровоградської сільської ради, Долинського району, Кіровоградської області. Орієнтовний розмір земельної ділянки 2,0000 га, в тому числі: 2,0000 га – рілля, із цільовим призначенням – для ведення особистого селянського господарства.

2. Розроблений проект землеустрою щодо відведення земельної ділянки у власність підлягає погодженню та затвердженню відповідно до вимог чинного законодавства.

3. Керівнику відділу Держгеокадастру у Долинському районі при надходженні проекту землеустрою щодо відведення земельної ділянки у власність забезпечити в установленому законодавством порядку:

3.1. погодження проекту землеустрою щодо відведення земельної ділянки у власність;

3.2. реєстрацію земельної ділянки у Державному земельному кадастрі.

4. Контроль за виконанням цього наказу залишаю за собою.

В.о. начальника
Головного управління

Піньковський А.В.





ДЕРЖАВНА СЛУЖБА УКРАЇНИ З ПИТАНЬ ГЕОДЕЗІЇ, КАРТОГРАФІЇ ТА
КАДАСТРУ

Головне управління Держгеокадастру у Кіровоградській області

вул.АкадемікаКорольова, 26, м.Кіровоград, 25030, тел.(0522) 34-61-44, факс 34-61-39

E-mail:kirovohrad@land.gov.uaКодЄДРПОУ 39767636

11.04.2016 11-3183/14-16-СІ **НАКАЗ**

**Про надання дозволу на
розроблення документації
із землеустрою.**

Відповідно до статей 15¹, 116, 118, 121, 122 та 186 Земельного кодексу України, Положення про Головне управління Держгеокадастру у Кіровоградській області, затвердженого наказом Держгеокадастру від 03.03.2015 № 20;

НАКАЗУЮ:

1. Надати гр. Касян Олегу Вікторовичу дозвіл на розроблення проекту землеустрою щодо відведення земельної ділянки у власність із земель сільськогосподарського призначення державної власності, що перебувають у резервному фонді, розташованої на території Кіровської сільської ради, Долинського району, Кіровоградської області. Орієнтовний розмір земельної ділянки 2,0000 га, в тому числі: 2,0000 га – рілля, із цільовим призначенням – для ведення особистого селянського господарства.

2. Розроблений проект землеустрою щодо відведення земельної ділянки у власність підлягає погодженню та затвердженню відповідно до вимог чинного законодавства.

3. Керівнику відділу Держгеокадастру у Долинському районі при надходженні проекту землеустрою щодо відведення земельної ділянки у власність забезпечити в установленому законодавством порядку:

3.1. погодження проекту землеустрою щодо відведення земельної ділянки у власність;

3.2. реєстрацію земельної ділянки у Державному земельному кадастрі.

4. Контроль за виконанням цього наказу залишаю за собою.

В.о. начальника
Головного управління

Піньковський А.В.





ДЕРЖАВНА СЛУЖБА УКРАЇНИ З ПИТАНЬ ГЕОДЕЗІЇ, КАРТОГРАФІЇ ТА
КАДАСТРУ

Головне управління Держгеокадастру у Кіровоградській області

вул. Академіка Корольова, 26, м. Кіровоград, 25030, тел. (0522) 34-61-44, факс 34-61-39
E-mail: kirovohrad@land.gov.ua Код ЄДРПОУ 39767636

11.04.2016 11-3184/14-16-СГ **НАКАЗ**

**Про надання дозволу на
розроблення документації
із землеустрою**

Відповідно до статей 15¹, 116, 118, 121, 122 та 186 Земельного кодексу України, Положення про Головне управління Держгеокадастру у Кіровоградській області, затвердженого наказом Держгеокадастру від 03.03.2015 № 20,

НАКАЗУЮ:

1. Надати гр. Власенку Віктору Миколайовичу дозвіл на розроблення проекту землеустрою щодо відведення земельної ділянки у власність із земель сільськогосподарського призначення державної власності, що перебувають у резервному фонді, розташовані на території Кіровської сільської ради, Долинського району, Кіровоградської області. Орієнтовний розмір земельної ділянки 2,0000 га, в тому числі: 2,0000 га – рілля, із цільовим призначенням – для ведення особистого селянського господарства.

2. Розроблений проект землеустрою щодо відведення земельної ділянки у власність підлягає погодженню та затвердженню відповідно до вимог чинного законодавства.

3. Керівнику відділу Держгеокадастру у Долинському районі при надходженні проекту землеустрою щодо відведення земельної ділянки у власність забезпечити в установленому законодавством порядку:

3.1. погодження проекту землеустрою щодо відведення земельної ділянки у власність;

3.2. реєстрацію земельної ділянки у Державному земельному кадастрі.

4. Контроль за виконанням цього наказу залишаю за собою.

В.о. начальника
Головного управління

Піньковський А.В.





ДЕРЖАВНА СЛУЖБА УКРАЇНИ З ПИТАНЬ ГЕОДЕЗІЇ, КАРТОГРАФІЇ ТА
КАДАСТРУ

Головне управління Держгеокадастру у Кіровоградській області

вул.АкадемікаКорольова, 26, м.Кіровоград, 25030, тел.(0522) 34-61-44, факс 34-61-39

E-mail:kirovohrad@land.gov.uaКодЄДРПОУ 39767636

11.04.2016 11-3185/14-16-СГ **НАКАЗ**

**Про надання дозволу на
розроблення документації
із землеустрою**

Відповідно до статей 15¹, 116, 118, 121, 122 та 186 Земельного кодексу України, Положення про Головне управління Держгеокадастру у Кіровоградській області, затвердженого наказом Держгеокадастру від 03.03.2015 № 20,

НАКАЗУЮ:

1. Надати гр. Василенку Олегу Анатолійовичу дозвіл на розроблення проекту землеустрою щодо відведення земельної ділянки у власність із земель сільськогосподарського призначення державної власності, що перебувають у резервному фонді, розташованої на території Кіровоградської сільської ради, Долинського району, Кіровоградської області. Орієнтовний розмір земельної ділянки 2,0000 га, в тому числі: 2,0000 га – рілля, із цільовим призначенням – для ведення особистого селянського господарства.

2. Розроблений проект землеустрою щодо відведення земельної ділянки у власність підлягає погодженню та затвердженню відповідно до вимог чинного законодавства.

3. Керівнику відділу Держгеокадастру у Долинському районі при надходженні проекту землеустрою щодо відведення земельної ділянки у власність забезпечити в установленому законодавством порядку:

3.1. погодження проекту землеустрою щодо відведення земельної ділянки у власність;

3.2. реєстрацію земельної ділянки у Державному земельному кадастрі.

4. Контроль за виконанням цього наказу залишаю за собою.

В.о. начальника
Головного управління

Піньковський А.В.





ДЕРЖАВНА СЛУЖБА УКРАЇНИ З ПИТАНЬ ГЕОДЕЗІЇ, КАРТОГРАФІЇ ТА
КАДАСТРУ

Головне управління Держгеокадастру у Кіровоградській області

вул. Академіка Корольова, 26, м. Кіровоград, 25030, тел. (0522) 34-61-44, факс 34-61-39

E-mail: kirovohrad@land.gov.ua Код ЄДРПОУ 39767636

11.04.2016 11-3186/14-16-СГ **НАКАЗ**

**Про надання дозволу на
розроблення документації
із землеустрою**

Відповідно до статей 15¹, 116, 118, 121, 122 та 186 Земельного кодексу України, Положення про Головне управління Держгеокадастру у Кіровоградській області, затвердженого наказом Держгеокадастру від 03.03.2015 № 20,

НАКАЗУЮ:

1. Надати гр. Романюку Миколі Володимировичу дозвіл на розроблення проекту землеустрою щодо відведення земельної ділянки у власність із земель сільськогосподарського призначення державної власності, що перебувають у резервному фонді, розташованої на території Богданівської сільської ради, Долинського району, Кіровоградської області. Орієнтовний розмір земельної ділянки 1,3000 га, в тому числі: 1,3000 га – рілля, із цільовим призначенням – для ведення особистого селянського господарства.

2. Розроблений проект землеустрою щодо відведення земельної ділянки у власність підлягає погодженню та затвердженню відповідно до вимог чинного законодавства.

3. Керівнику відділу Держгеокадастру у Долинському районі при надходженні проекту землеустрою щодо відведення земельної ділянки у власність забезпечити в установленому законодавством порядку:

3.1. погодження проекту землеустрою щодо відведення земельної ділянки у власність;

3.2. реєстрацію земельної ділянки у Державному земельному кадастрі.

4. Контроль за виконанням цього наказу залишаю за собою.

В.о. начальника
Головного управління

Піньковський А.В.





ДЕРЖАВНА СЛУЖБА УКРАЇНИ З ПИТАНЬ ГЕОДЕЗІЇ, КАРТОГРАФІЇ ТА
КАДАСТРУ

Головне управління Держгеокадастру у Кіровоградській області

вул. Академіка Корольова, 26, м. Кіровоград, 25030, тел. (0522) 34-61-44, факс 34-61-39

E-mail: kirovohrad@land.gov.ua Код ЄДРПОУ 39767636

11.04.2016 11-3187/14-16-СГ **НАКАЗ**

**Про надання дозволу на
розроблення документації
із землеустрою**

Відповідно до статей 15¹, 116, 118, 121, 122 та 186 Земельного кодексу України, Положення про Головне управління Держгеокадастру у Кіровоградській області, затвердженого наказом Держгеокадастру від 03.03.2015 № 20,

НАКАЗУЮ:

1. Надати гр. Боровському Роману Миколайовичу дозвіл на розроблення проекту землеустрою щодо відведення земельної ділянки у власність із земель сільськогосподарського призначення державної власності, що перебувають у запасі, розташованої на території Шарівської сільської ради, Олександрійського району, Кіровоградської області. Орієнтовний розмір земельної ділянки 1,9911 га, в тому числі: 1,9911 га – рілля, із цільовим призначенням – для ведення особистого селянського господарства.

2. Розроблений проект землеустрою щодо відведення земельної ділянки у власність підлягає погодженню та затвердженню відповідно до вимог чинного законодавства.

3. Керівнику управління Держгеокадастру в Олександрійському районі при надходженні проекту землеустрою щодо відведення земельної ділянки у власність забезпечити в установленому законодавством порядку:

3.1. погодження проекту землеустрою щодо відведення земельної ділянки у власність;

3.2. реєстрацію земельної ділянки у Державному земельному кадастрі.

4. Контроль за виконанням цього наказу залишаю за собою.

В.о. начальника
Головного управління

Піньковський А.В.





ДЕРЖАВНА СЛУЖБА УКРАЇНИ З ПИТАНЬ ГЕОДЕЗІЇ, КАРТОГРАФІЇ ТА
КАДАСТРУ

Головне управління Держгеокадастру у Кіровоградській області

вул.АкадемікаКорольова, 26, м.Кіровоград, 25030, тел.(0522) 34-61-44, факс 34-61-39

E-mail:kirovohrad@land.gov.uaКодЄДРПОУ 39767636

11.04.2016 11-3188/14-16-СГ **НАКАЗ**

**Про надання дозволу на
розроблення документації
із землеустрою**

Відповідно до статей 15¹, 116, 118, 121, 122 та 186 Земельного кодексу України, Положення про Головне управління Держгеокадастру у Кіровоградській області, затвердженого наказом Держгеокадастру від 03.03.2015 № 20,

НАКАЗУЮ:

1. Надати гр. Омельченку Олександрю Олександровичу дозвіл на розроблення проекту землеустрою щодо відведення земельної ділянки у власність із земель сільськогосподарського призначення державної власності, що перебувають у резервному фонді, розташовані на території Кіровської сільської ради, Долинського району, Кіровоградської області. Орієнтовний розмір земельної ділянки 2,0000 га, в тому числі: 2,0000 га – рілля, із цільовим призначенням – для ведення особистого селянського господарства.

2. Розроблений проект землеустрою щодо відведення земельної ділянки у власність підлягає погодженню та затвердженню відповідно до вимог чинного законодавства.

3. Керівнику відділу Держгеокадастру у Долинському районі при надходженні проекту землеустрою щодо відведення земельної ділянки у власність забезпечити в установленому законодавством порядку:

3.1. погодження проекту землеустрою щодо відведення земельної ділянки у власність;

3.2. реєстрацію земельної ділянки у Державному земельному кадастрі.

4. Контроль за виконанням цього наказу залишаю за собою.

В.о. начальника
Головного управління

Піньковський А.В.





ДЕРЖАВНА СЛУЖБА УКРАЇНИ З ПИТАНЬ ГЕОДЕЗІЇ, КАРТОГРАФІЇ ТА
КАДАСТРУ

Головне управління Держгеокадастру у Кіровоградській області

вул. Академіка Корольова, 26, м. Кіровоград, 25030, тел. (0522) 34-61-44, факс 34-61-39

E-mail: kirovohrad@land.gov.ua Код ЄДРПОУ 39767636

11.04.2016 11-3189/14-16-СГ **НАКАЗ**

**Про надання дозволу на
розроблення документації
із землеустрою**

Відповідно до статей 15¹, 116, 116, 118, 121, 122 та 186 Земельного кодексу України, Положення про Головне управління Держгеокадастру у Кіровоградській області, затвердженого наказом Держгеокадастру від 03.03.2015 № 20,

НАКАЗУЮ:

1. Надати гр. Євдокимову Артему Сергійовичу дозвіл на розроблення проекту землеустрою щодо відведення земельної ділянки у власність із земель сільськогосподарського призначення державної власності, що перебувають у запасі, розташованої на території Шарівської сільської ради, Олександрійського району, Кіровоградської області. Орієнтовний розмір земельної ділянки 1,9972 га, в тому числі: 1,9972 га – рілля, із цільовим призначенням – для ведення особистого селянського господарства.

2. Розроблений проект землеустрою щодо відведення земельної ділянки у власність підлягає погодженню та затвердженню відповідно до вимог чинного законодавства.

3. Керівнику управління Держгеокадастру в Олександрійському районі при надходженні проекту землеустрою щодо відведення земельної ділянки у власність забезпечити в установленому законодавством порядку:

3.1. погодження проекту землеустрою щодо відведення земельної ділянки у власність;

3.2. реєстрацію земельної ділянки у Державному земельному кадастрі.

4. Контроль за виконанням цього наказу залишаю за собою.

В.о. начальника
Головного управління

Піньковський А.В.





ДЕРЖАВНА СЛУЖБА УКРАЇНИ З ПИТАНЬ ГЕОДЕЗІЇ, КАРТОГРАФІЇ ТА
КАДАСТРУ

Головне управління Держгеокадастру у Кіровоградській області

вул.АкадемікаКорольова, 26, м.Кіровоград, 25030, тел.(0522) 34-61-44, факс 34-61-39

E-mail:kirovohrad@land.gov.uaКодЄДРПОУ 39767636

11.04.2016 11-3190/14-16-СГ **НАКАЗ**

**Про надання дозволу на
розроблення документації
із землеустрою**

Відповідно до статей 15¹, 116, 118, 121, 122 та 186 Земельного кодексу України, Положення про Головне управління Держгеокадастру у Кіровоградській області, затвердженого наказом Держгеокадастру від 03.03.2015 № 20,

НАКАЗУЮ:

1. Надати гр. Козиреву Віктору Вікторовичу дозвіл на розроблення проекту землеустрою щодо відведення земельної ділянки у власність із земель сільськогосподарського призначення державної власності, що перебувають у запасі, розташованої на території Шарівської сільської ради, Олександрійського району, Кіровоградської області. Орієнтовний розмір земельної ділянки 1,9931 га, в тому числі: 1,9931 га – рілля, із цільовим призначенням – для ведення особистого селянського господарства.

2. Розроблений проект землеустрою щодо відведення земельної ділянки у власність підлягає погодженню та затвердженню відповідно до вимог чинного законодавства.

3. Керівнику управління Держгеокадастру в Олександрійському районі при надходженні проекту землеустрою щодо відведення земельної ділянки у власність забезпечити в установленому законодавством порядку:

3.1. погодження проекту землеустрою щодо відведення земельної ділянки у власність;

3.2. реєстрацію земельної ділянки у Державному земельному кадастрі.

4. Контроль за виконанням цього наказу залишаю за собою.

В.о. начальника
Головного управління

Піньковський А.В.





ДЕРЖАВНА СЛУЖБА УКРАЇНИ З ПИТАНЬ ГЕОДЕЗІЇ, КАРТОГРАФІЇ ТА
КАДАСТРУ

Головне управління Держгеокадастру у Кіровоградській області

вул. Академіка Корольова, 26, м. Кіровоград, 25030, тел. (0522) 34-61-44, факс 34-61-39

E-mail: kirovohrad@land.gov.ua Код ЄДРПОУ 39767636

~~11.04.2016 11-3191/14-16-СГ~~

НАКАЗ

**Про внесення змін до наказу
Головного управління Держгеокадастру
у Кіровоградській області
від 31.03.2015 року № 11-1501/14-15-СГ**

Відповідно до Положення про Головне управління Держгеокадастру у Кіровоградській області, затвердженого наказом Держгеокадастру від 03.03.2015 № 20,

НАКАЗУЮ:

1. Внести до наказу Головне управління Держгеокадастру у Кіровоградській області від 31.03.2015 року № 11-1501/14-15-СГ «Про надання дозволу на розроблення документації із землеустрою» такі зміни:

1.1. пункт 4 викласти у новій редакції: «Гр. Бойку Максиму Олексійовичу подати на затвердження, розроблений та погоджений відповідно до вимог чинного законодавства, проект землеустрою щодо відведення земельної ділянки»;

1.2. пункт 5 виключити.

2. Контроль за виконанням цього наказу залишаю за собою.

В.о. начальника
Головного управління

Піньковський А.В.





ДЕРЖАВНА СЛУЖБА УКРАЇНИ З ПИТАНЬ ГЕОДЕЗІЇ, КАРТОГРАФІЇ ТА
КАДАСТРУ

Головне управління Держгеокадастру у Кіровоградській області

вул. Академіка Корольова, 26, м. Кіровоград, 25030, тел. (0522) 34-61-44, факс 34-61-39

E-mail: kirovohrad@land.gov.ua Код ЄДРПОУ 39767636

11.04.2016 11-3192/14-16-СГ **НАКАЗ**

**Про надання дозволу на
розроблення документації
із землеустрою**

Відповідно до статей 15¹, 116, 118, 121 та 122 Земельного кодексу України, Положення про Головне управління Держгеокадастру у Кіровоградській області, затвердженого наказом Держгеокадастру від 03.03.2015 № 20,

НАКАЗУЮ:

1. Надати Велковій Аллі Іванівні дозвіл на розроблення проекту землеустрою щодо відведення земельних ділянок у власність із земель сільськогосподарського призначення державної власності, що перебувають у запасі, розташованих на території Червоноярської сільської ради, Кіровоградського району, Кіровоградської області. Орієнтовний розмір земельних ділянок 1,2600 га – ріллі, із цільовим призначенням – для ведення особистого селянського господарства.

2. Розроблений проект землеустрою щодо відведення земельних ділянок у власність підлягає погодженню та затвердженню відповідно до вимог чинного законодавства.

3. Керівнику управління Держгеокадастру у Кіровоградському районі при надходженні проекту землеустрою щодо відведення земельних ділянок у власність забезпечити в установленому законодавством порядку:

3.1. погодження проекту землеустрою щодо відведення земельних ділянок у власність;

3.2. реєстрацію земельних ділянок у Державному земельному кадастрі.

4. Контроль за виконанням цього наказу залишаю за собою.

В.о. начальника
Головного управління

Пінчовський А.В.





ДЕРЖАВНА СЛУЖБА УКРАЇНИ З ПИТАНЬ ГЕОДЕЗІЇ, КАРТОГРАФІЇ ТА
КАДАСТРУ

Головне управління Держгеокадастру у Кіровоградській області

вул. Академіка Корольова, 26, м. Кіровоград, 25030, тел.(0522) 34-61-44, факс 34-61-39

E-mail:kirovohrad@land.gov.ua Код ЄДРПОУ 39767636

11.04.2016 11-3193/14-16-СГ **НАКАЗ**

**Про надання дозволу на
розроблення документації
із землеустрою**

Відповідно до статей 15¹, 116, 118, 121 та 122 Земельного кодексу України, Положення про Головне управління Держгеокадастру у Кіровоградській області, затвердженого наказом Держгеокадастру від 03.03.2015 № 20,

НАКАЗУЮ:

1. Надати Жабіну Василю Миколайовичу дозвіл на розроблення проекту землеустрою щодо відведення земельної ділянки у власність із земель сільськогосподарського призначення державної власності, що перебувають у запасі, розташованої на території Червоноярської сільської ради, Кіровоградського району, Кіровоградської області. Орієнтовний розмір земельної ділянки 0,5992 га - ріллі, із цільовим призначенням – для ведення особистого селянського господарства.

2. Розроблений проект землеустрою щодо відведення земельної ділянки у власність підлягає погодженню та затвердженню відповідно до вимог чинного законодавства.

3. Керівнику управління Держгеокадастру у Кіровоградському районі при надходженні проекту землеустрою щодо відведення земельної ділянки у власність забезпечити в установленому законодавством порядку:

3.1. погодження проекту землеустрою щодо відведення земельної ділянки у власність;

3.2. реєстрацію земельної ділянки у Державному земельному кадастрі.

4. Контроль за виконанням цього наказу залишаю за собою.

В.о. начальника
Головного управління

Пінковський А.В.





ДЕРЖАВНА СЛУЖБА УКРАЇНИ З ПИТАНЬ ГЕОДЕЗІЇ, КАРТОГРАФІЇ ТА
КАДАСТРУ

Головне управління Держгеокадастру у Кіровоградській області

вул. Академіка Корольова, 26, м. Кіровоград, 25030, тел. (0522) 34-61-44, факс 34-61-39

E-mail: kirovohrad@land.gov.ua Код ЄДРПОУ 39767636

11.04.2016 11-3194/14-16-СГ **НАКАЗ**

**Про надання дозволу на
розроблення документації
із землеустрою**

Відповідно до статей 15¹, 116, 118, 121, 122 та 186 Земельного кодексу України, Положення про Головне управління Держгеокадастру у Кіровоградській області, затвердженого наказом Держгеокадастру від 03.03.2015 № 20,

НАКАЗУЮ:

1. Надати гр. Гасанову Руслану Тельмановичу дозвіл на розроблення проекту землеустрою щодо відведення земельної ділянки у власність із земель сільськогосподарського призначення державної власності, що перебувають у запасі, розташованої на території Шарівської сільської ради, Олександрійського району, Кіровоградської області. Орієнтовний розмір земельної ділянки 1,9932 га, в тому числі: 1,9932 га – рілля, із цільовим призначенням – для ведення особистого селянського господарства.

2. Розроблений проект землеустрою щодо відведення земельної ділянки у власність підлягає погодженню та затвердженню відповідно до вимог чинного законодавства.

3. Керівнику управління Держгеокадастру в Олександрійському районі при надходженні проекту землеустрою щодо відведення земельної ділянки у власність забезпечити в установленому законодавством порядку:

3.1. погодження проекту землеустрою щодо відведення земельної ділянки у власність;

3.2. реєстрацію земельної ділянки у Державному земельному кадастрі.

4. Контроль за виконанням цього наказу залишаю за собою.

В.о. начальника
Головного управління

Піньковський А.В.





ДЕРЖАВНА СЛУЖБА УКРАЇНИ З ПИТАНЬ ГЕОДЕЗІЇ, КАРТОГРАФІЇ ТА
КАДАСТРУ

Головне управління Держгеокадастру у Кіровоградській області

вул. Академіка Корольова, 26, м. Кіровоград, 25030, тел.(0522) 34-61-44, факс 34-61-39

E-mail:kirovohrad@land.gov.ua Код ЄДРПОУ 39767636

11.04.2016 11-3195/14-16-СГ **НАКАЗ**

**Про надання дозволу на
розроблення документації
із землеустрою**

Відповідно до статей 15¹, 116, 118, 121 та 122 Земельного кодексу України, Положення про Головне управління Держгеокадастру у Кіровоградській області, затвердженого наказом Держгеокадастру від 03.03.2015 № 20,

НАКАЗУЮ:

1. Надати Кофанову Віктору Григоровичу дозвіл на розроблення проекту землеустрою щодо відведення земельної ділянки у власність із земель сільськогосподарського призначення державної власності, що перебувають у запасі, розташованої на території Червоноярської сільської ради, Кіровоградського району, Кіровоградської області. Орієнтовний розмір земельної ділянки 0,2881 га - ріллі, із цільовим призначенням – для ведення особистого селянського господарства.

2. Розроблений проект землеустрою щодо відведення земельної ділянки у власність підлягає погодженню та затвердженню відповідно до вимог чинного законодавства.

3. Керівнику управління Держгеокадастру у Кіровоградському районі при надходженні проекту землеустрою щодо відведення земельної ділянки у власність забезпечити в установленому законодавством порядку:

3.1. погодження проекту землеустрою щодо відведення земельної ділянки у власність;

3.2. реєстрацію земельної ділянки у Державному земельному кадастрі.

4. Контроль за виконанням цього наказу залишаю за собою.

В.о. начальника
Головного управління

Піньковський А.В.





ДЕРЖАВНА СЛУЖБА УКРАЇНИ З ПИТАНЬ ГЕОДЕЗІЇ, КАРТОГРАФІЇ ТА
КАДАСТРУ

Головне управління Держгеокадастру у Кіровоградській області

вул.Академіка Корольова, 26, м.Кіровоград, 25030, тел.(0522) 34-61-44, факс 34-61-39
E-mail:kirovohrad@land.gov.ua Код ЄДРПОУ 39767636

11.04.2016 11-3196/14-16-СГ **НАКАЗ**

**Про надання дозволу на
розроблення документації
із землеустрою**

Відповідно до статей 15¹, 116, 118, 121 та 122 Земельного кодексу України, Положення про Головне управління Держгеокадастру у Кіровоградській області, затвердженого наказом Держгеокадастру від 03.03.2015 № 20,

НАКАЗУЮ:

1. Надати Ушакову Миколі Григоровичу дозвіл на розроблення проекту землеустрою щодо відведення земельної ділянки у власність із земель сільськогосподарського призначення державної власності, що перебувають у запасі, розташованої на території Бандурівської сільської ради Олександрійського району Кіровоградської області. Орієнтовний розмір земельної ділянки 0,1200 га, в тому числі: 0,1200 га ріллі, із цільовим призначенням – для ведення індивідуального садівництва.

2. Розроблений проект землеустрою щодо відведення земельної ділянки у власність підлягає погодженню та затвердженню відповідно до вимог чинного законодавства.

3. Керівнику управління Держгеокадастру в Олександрійському районі при надходженні проекту землеустрою щодо відведення земельної ділянки у власність забезпечити в установленому законодавством порядку:

3.1. погодження проекту землеустрою щодо відведення земельної ділянки у власність;

3.2. реєстрацію земельної ділянки у Державному земельному кадастрі.

4. Контроль за виконанням цього наказу залишаю за собою.

В.о. начальника
Головного управління

Піньковський А.В.

Головне управління Держгеокадастру у Кіровоградській області
11-3196/14-16-СГ від 11.04.2016





ДЕРЖАВНА СЛУЖБА УКРАЇНИ З ПИТАНЬ ГЕОДЕЗІЇ, КАРТОГРАФІЇ ТА
КАДАСТРУ

Головне управління Держгеокадастру у Кіровоградській області

вул.Академіка Корольова, 26, м.Кіровоград, 25030, тел.(0522) 34-61-44, факс 34-61-39

E-mail: kirovohrad@land.gov.ua Код ЄДРПОУ 39767636

11.04.2016 11-3197/14-16-СГ

НАКАЗ

**Про внесення змін до наказу
Головного управління Держземагентства
у Кіровоградській області
від 17.07.2014 № 11-757/14-14-СГ**

Відповідно до Положення про Головне управління Держгеокадастру у Кіровоградській області, затвердженого наказом Держгеокадастру від 03.03.2015 № 20,

НАКАЗУЮ:

1. Внести зміни до наказу Головного управління Держземагентства у Кіровоградській області від 17.07.2014 № 11-757/14-14-СГ «Про надання дозволу на розроблення документації із землеустрою», а саме:

1) пункт 4 викласти у новій редакції: "Гр. Шафорост Тетяні Іванівні подати на затвердження, розроблений та погоджений відповідно до вимог чинного законодавства, проект землеустрою щодо відведення земельної ділянки."

2. Контроль за виконанням цього наказу залишаю за собою.

В.о. начальника
Головного управління

Піньковський А.В.





ДЕРЖАВНА СЛУЖБА УКРАЇНИ З ПИТАНЬ ГЕОДЕЗІЇ, КАРТОГРАФІЇ ТА
КАДАСТРУ

Головне управління Держгеокадастру у Кіровоградській області

вул. Академіка Корольова, 26, м. Кіровоград, 25030, тел.(0522) 34-61-44, факс 34-61-39
E-mail:kirovohrad@land.gov.ua Код ЄДРПОУ 39767636

11.04.2016 11-3198/14-16-СГ **НАКАЗ**

**Про надання дозволу на
розроблення документації
із землеустрою**

Відповідно до статей 15¹, 116, 118, 121 та 122 Земельного кодексу України, Положення про Головне управління Держгеокадастру у Кіровоградській області, затвердженого наказом Держгеокадастру від 03.03.2015 № 20,

НАКАЗУЮ:

1. Надати Маринець Світлані Іванівні дозвіл на розроблення проекту землеустрою щодо відведення земельної ділянки у власність із земель сільськогосподарського призначення державної власності, що перебувають у запасі, розташованої на території Червоноярської сільської ради, Кіровоградського району, Кіровоградської області. Орієнтовний розмір земельної ділянки 0,3731 га - ріллі, із цільовим призначенням – для ведення особистого селянського господарства.

2. Розроблений проект землеустрою щодо відведення земельної ділянки у власність підлягає погодженню та затвердженню відповідно до вимог чинного законодавства.

3. Керівнику управління Держгеокадастру у Кіровоградському районі при надходженні проекту землеустрою щодо відведення земельної ділянки у власність забезпечити в установленому законодавством порядку:

3.1. погодження проекту землеустрою щодо відведення земельної ділянки у власність;


3.2. реєстрацію земельної ділянки у Державному земельному кадастрі.

4. Контроль за виконанням цього наказу залишаю за собою.

В.о. начальника
Головного управління

Піньковський А.В.

Головне управління Держгеокадастру у Кіровоградській області
11-3198/14-16-СГ від 11.04.2016





ДЕРЖАВНА СЛУЖБА УКРАЇНИ З ПИТАНЬ ГЕОДЕЗІЇ, КАРТОГРАФІЇ ТА
КАДАСТРУ

Головне управління Держгеокадастру у Кіровоградській області

вул. Академіка Корольова, 26, м. Кіровоград, 25030, тел.(0522) 34-61-44, факс 34-61-39

E-mail: xirovohrad@land.gov.ua Код ЄДРПОУ 39767636

11.04.2016 11-3199/14-16-**НАКАЗ**

**Про надання дозволу на
розроблення документації
із землеустрою**

Відповідно до статей 15¹, 116, 118, 121 та 122 Земельного кодексу України, Положення про Головне управління Держгеокадастру у Кіровоградській області, затвердженого наказом Держгеокадастру від 03.03.2015 № 20,

НАКАЗУЮ:

1. Надати Бліжніковій Ганні Миколаївні дозвіл на розроблення проекту землеустрою щодо відведення земельної ділянки у власність із земель сільськогосподарського призначення державної власності, що перебувають у запасі, розташованої на території Червоноярської сільської ради, Кіровоградського району, Кіровоградської області. Орієнтовний розмір земельної ділянки 0,3514 га - ріллі, із цільовим призначенням – для ведення особистого селянського господарства.

2. Розроблений проект землеустрою щодо відведення земельної ділянки у власність підлягає погодженню та затвердженню відповідно до вимог чинного законодавства.

3. Керівнику управління Держгеокадастру у Кіровоградському районі при надходженні проекту землеустрою щодо відведення земельної ділянки у власність забезпечити в установленому законодавством порядку:

3.1. погодження проекту землеустрою щодо відведення земельної ділянки у власність;

3.2. реєстрацію земельної ділянки у Державному земельному кадастрі.

4. Контроль за виконанням цього наказу залишаю за собою.

В.о. начальника
Головного управління

Піньковський А.В.





ДЕРЖАВНА СЛУЖБА УКРАЇНИ З ПИТАНЬ ГЕОДЕЗІЇ, КАРТОГРАФІЇ ТА
КАДАСТРУ

Головне управління Держгеокадастру у Кіровоградській області

вул. Академіка Корольова, 26, м. Кіровоград, 25030, тел.(0522) 34-61-44, факс 34-61-39

E-mail:kirovohrad@land.gov.ua Код ЄДРПОУ 39767636

11.04.2016 11-3200/14-16-СГ **НАКАЗ**

**Про надання дозволу на
розроблення документації
із землеустрою**

Відповідно до статей 15¹, 116, 118, 121 та 122 Земельного кодексу України, Положення про Головне управління Держгеокадастру у Кіровоградській області, затвердженого наказом Держгеокадастру від 03.03.2015 № 20,

НАКАЗУЮ:

1. Надати Довгаленко Євдокії Іванівні дозвіл на розроблення проекту землеустрою щодо відведення земельної ділянки у власність із земель сільськогосподарського призначення державної власності, що перебувають у запасі розташованої на території Червоноярської сільської ради, Кіровоградського району, Кіровоградської області. Орієнтовний розмір земельної ділянки 0,3501 га - ріллі, із цільовим призначенням – для ведення особистого селянського господарства.

2. Розроблений проект землеустрою щодо відведення земельної ділянки у власність підлягає погодженню та затвердженню відповідно до вимог чинного законодавства.

3. Керівнику управління Держгеокадастру у Кіровоградському районі при надходженні проекту землеустрою щодо відведення земельної ділянки у власність забезпечити в установленому законодавством порядку:

3.1. погодження проекту землеустрою щодо відведення земельної ділянки у власність;

3.2. реєстрацію земельної ділянки у Державному земельному кадастрі.

4. Контроль за виконанням цього наказу залишаю за собою.

В.о. начальника
Головного управління

Піньковський А.В.





**ДЕРЖАВНА СЛУЖБА УКРАЇНИ З ПИТАНЬ ГЕОДЕЗІЇ, КАРТОГРАФІЇ ТА
КАДАСТРУ**

Головне управління Держгеокадастру у Кіровоградській області

вул. Академіка Корольова, 26, м. Кіровоград, 25030, тел. (0522) 34-61-44, факс 34-61-39

E-mail: kirovohrad@land.gov.ua Код ЄДРПОУ 39767636

11.04.2016 11-3201/14-16-~~Ж~~**КАКАЗ**

**Про надання дозволу на
розроблення документації
із землеустрою**

Відповідно до статей 15¹, 116, 118, 121, 122 та 186 Земельного кодексу України, Положення про Головне управління Держгеокадастру у Кіровоградській області, затвердженого наказом Держгеокадастру від 03.03.2015 № 20.

НАКАЗУЮ:

1. Надати Кофанову Віталію Вікторовичу дозвіл на розроблення проекту землеустрою щодо відведення земельної ділянки у власність із земель сільськогосподарського призначення державної власності, що перебувають у запасі, розташованої на території Кіровоградського району Червоноярської сільської ради. Орієнтовний розмір земельної ділянки 1,9571 га, у тому числі: 1,9571 га – пасовище, із цільовим призначенням – для ведення особистого селянського господарства.

2. Розроблений проект землеустрою щодо відведення земельної ділянки у власність підлягає погодженню та затвердженню відповідно до вимог чинного законодавства.

3. Керівнику управління Держгеокадастру в Кіровоградському районі при надходженні проекту землеустрою щодо відведення земельної ділянки у власність забезпечити в установленому законодавством порядку:

3.1. погодження проекту землеустрою щодо відведення земельної ділянки у власність ;


3.2. реєстрацію земельної ділянки у Державному земельному кадастрі.

4. Контроль за виконанням цього наказу залишаю за собою.

В.о. начальника
Головного управління

Піньковський А.В.

Головне управління Держгеокадастру у Кіровоградській області
11-3201/14-16-СГ від 11.04.2016





ДЕРЖАВНА СЛУЖБА УКРАЇНИ З ПИТАНЬ ГЕОДЕЗІЇ, КАРТОГРАФІЇ ТА
КАДАСТРУ

Головне управління Держгеокадастру у Кіровоградській області

вул.Академіка Корольова, 26, м.Кіровоград, 25030, тел.(0522) 34-61-44, факс 34-61-39

E-mail:kirovohrad@land.gov.ua Код ЄДРПОУ 39767636

11.04.2016 11-3202/14-16-СГ **НАКАЗ**

**Про надання дозволу на
розроблення документації
із землеустрою**

Відповідно до статей 15¹, 116, 118, 121 та 122 Земельного кодексу України, Положення про Головне управління Держгеокадастру у Кіровоградській області, затвердженого наказом Держгеокадастру від 03.03.2015 № 20,

НАКАЗУЮ:

1. Надати Гавелі Павлу Павловичу дозвіл на розроблення проекту землеустрою щодо відведення земельної ділянки в оренду із земель сільськогосподарського призначення державної власності, що перебувають у запасі, розташованої на території Петрівської селищної ради Петрівського району Кіровоградської області. Орієнтовний розмір земельної ділянки 0,1155 га, в тому числі: 0,1155 га під господарськими будівлями і дворами, із цільовим призначенням – для іншого сільськогосподарського призначення (обслуговування нежитлового приміщення).

2. Розроблений проект землеустрою щодо відведення земельної ділянки в оренду підлягає погодженню та затвердженню відповідно до вимог чинного законодавства.

3. Керівнику відділу Держгеокадастру в Петрівському районі при надходженні проекту землеустрою щодо відведення земельної ділянки в оренду забезпечити в установленому законодавством порядку:

3.1. погодження проекту землеустрою щодо відведення земельної ділянки в оренду;

3.2. реєстрацію земельної ділянки у Державному земельному кадастрі.

4. Контроль за виконанням цього наказу залишаю за собою.

В.о. начальника
Головного управління

Головне управління Держгеокадастру у Кіровоградській області
11-3202/14-16-СГ від 11.04.2016

Піньковський А.В.





**ДЕРЖАВНА СЛУЖБА УКРАЇНИ З ПИТАНЬ ГЕОДЕЗІЇ, КАРТОГРАФІЇ ТА
КАДАСТРУ**

Головне управління Держгеокадастру у Кіровоградській області

вул. Академіка Корольова, 26, м. Кіровоград, 25030, тел. (0522) 34-61-44, факс 34-61-39

E-mail: kirovohrad@land.gov.ua Код ЄДРПОУ 39767636

~~11.04.2016 11-3203/14-16-СГ~~
НАКАЗ

**Про внесення змін до наказу
Головного управління Держгеокадастру
у Кіровоградській області
від 27.06.2014 № 11-568/14-14-СГ**

Відповідно до Положення про Головне управління Держгеокадастру у Кіровоградській області, затвердженого наказом Держгеокадастру від 03.03.2015 № 20,

НАКАЗУЮ:


1. Внести зміни до наказу Головного управління Держгеокадастру у Кіровоградській області від 27.06.2014 № 11-568/14-14-СГ «Про надання дозволу на розроблення документації із землеустрою», а саме:

1) пункт 4 викласти у новій редакції: "Гр. Маденко Тетяні Петрівні подати на затвердження, розроблений та погоджений відповідно до вимог чинного законодавства, проект землеустрою щодо відведення земельної ділянки."

2. Контроль за виконанням цього наказу залишаю за собою.

В.о. начальника
Головного управління

Піньковський А.В.





ДЕРЖАВНА СЛУЖБА УКРАЇНИ З ПИТАНЬ ГЕОДЕЗІЇ, КАРТОГРАФІЇ ТА
КАДАСТРУ

Головне управління Держгеокадастру у Кіровоградській області

вул. Академіка Корольова, 26, м. Кіровоград, 25030, тел. (0522) 34-61-44, факс 34-61-39

E-mail: kirovohrad@land.gov.ua Код ЄДРПОУ 39767636

~~11.04.2016 11-3204/14-16-СГ~~

НАКАЗ

**Про внесення змін до наказу
Головного управління Держгеокадастру
у Кіровоградській області
від 29.03.2016 № 11-2465/14-16-СГ**

Відповідно до Положення про Головне управління Держгеокадастру у Кіровоградській області, затвердженого наказом Держгеокадастру від 03.03.2015 № 20,

НАКАЗУЮ:

1. Внести до наказу Головного управління Держгеокадастру у Кіровоградській області від 29.03.2016 року, за № 11-2465/14-16-СГ « Про надання дозволу на розроблення документації із землеустрою » такі зміни:

- 1) пункт 2 викласти у новій редакції: «Надати Тининики Тимуру Сергійовичу у власність земельну ділянку площею 2,0000 га, в тому числі: рілля площею 2,0000 га (кадастровий номер 3523181200:02:000:5247) із земель сільськогосподарського призначення державної власності, що перебувають у запасі без зміни цільового призначення для ведення особистого селянського господарства, розташовану на території Великовисківської сільської ради Маловисківського району Кіровоградської області.»;

2. Контроль за виконанням цього наказу залишаю за собою.

В.о. начальника
Головного управління

Піньковський А.В.





ДЕРЖАВНА СЛУЖБА УКРАЇНИ З ПИТАНЬ ГЕОДЕЗІЇ, КАРТОГРАФІЇ ТА
КАДАСТРУ

Головне управління Держгеокадастру у Кіровоградській області

вул. Академіка Корольова, 26, м. Кіровоград, 25030, тел. (0522) 34-61-44, факс 34-61-39

11.04.2016 E-mail: kirovohrad@land.gov.ua Код ЄДРПОУ 39767636

НАКАЗ

**Про внесення змін до наказу
Головного управління Держгеокадастру
у Кіровоградській області
від 24.03.2016 № 11-2221/14-16-СГ,
11-2223/14-16-СГ, 11-2224/14-16-СГ,
11-2227/14-16-СГ, 11-2238/14-16-СГ,
11-2239/14-16-СГ**

Відповідно до Положення про Головне управління Держгеокадастру у Кіровоградській області, затвердженого наказом Держгеокадастру від 03.03.2015 № 20,

НАКАЗУЮ:

1. Внести зміни до наказів Головного управління Держгеокадастру у Кіровоградській області від 24.03.2016 № 11-2221/14-16-СГ, 11-2223/14-16-СГ, 11-2224/14-16-СГ, 11-2227/14-16-СГ, 11-2238/14-16-СГ, 11-2239/14-16-СГ «Про надання дозволу на розроблення документації із землеустрою», а саме:

1) у пункті 1 наказів слова: "для колективного садівництва" замінити на слова: "для ведення індивідуального садівництва";

2. Контроль за виконанням цього наказу залишаю за собою.

В.о. начальника Головного управління

Піньківський А.В.





ДЕРЖАВНА СЛУЖБА УКРАЇНИ З ПИТАНЬ ГЕОДЕЗІЇ, КАРТОГРАФІЇ ТА
КАДАСТРУ

Головне управління Держгеокадастру у Кіровоградській області

вул. Акадміка Корольова, 26, м. Кіровоград, 25030, тел. (0522) 34-61-44, факс 34-61-39

E-mail: kirovohrad@land.gov.ua Код ЄДРПОУ 39767636

11.04.2016 11-3206/14-16-СГ
НАКАЗ

**Про надання дозволу на
розроблення документації
із землеустрою**

Відповідно до статей 15¹, 116, 118, 121, 122 та 186 Земельного кодексу України, Положення про Головне управління Держгеокадастру у Кіровоградській області, затвердженого наказом Держгеокадастру від 03.03.2015 № 20,

НАКАЗУЮ:

1. Надати гр. Ракулу Олександрю Васильовичу дозвіл на розроблення проекту землеустрою щодо відведення земельної ділянки у власність із земель сільськогосподарського призначення державної власності, що перебувають у запасі, розташовані на території Новоархангельської селищної ради, Олександрійського району, Кіровоградської області. Орієнтовний розмір земельної ділянки 2,0000 га, в тому числі: 2,0000 га – пасовище, із цільовим призначенням – для ведення особистого селянського господарства.

2. Розроблений проект землеустрою щодо відведення земельної ділянки у власність підлягає погодженню та затвердженню відповідно до вимог чинного законодавства.

3. Керівнику управління Держгеокадастру в Олександрійському районі при надходженні проекту землеустрою щодо відведення земельної ділянки у власність забезпечити в установленому законодавством порядку:

3.1. погодження проекту землеустрою щодо відведення земельної ділянки у власність;

3.2. реєстрацію земельної ділянки у Державному земельному кадастрі.

4. Контроль за виконанням цього наказу залишаю за собою.

В.о. начальника
Головного управління

Піньковський А.В.





ДЕРЖАВНА СЛУЖБА УКРАЇНИ З ПИТАНЬ ГЕОДЕЗІЇ, КАРТОГРАФІЇ ТА
КАДАСТРУ

Головне управління Держгеокадастру у Кіровоградській області

вул.АкадемікаКорольова, 26, м.Кіровоград, 25030, тел.(0522) 34-61-44, факс 34-61-39

E-mail:kirovohrad@land.gov.uaКодЄДРПОУ 39767636

11.04.2016 11-3207/14-16-СГ **НАКАЗ**

**Про надання дозволу на
розроблення документації
із землеустрою**

Відповідно до статей 15¹, 116, 118, 121, 122 та 186 Земельного кодексу України, Положення про Головне управління Держгеокадастру у Кіровоградській області, затвердженого наказом Держгеокадастру від 03.03.2015 № 20,

НАКАЗУЮ:

1. Надати гр. Бондаренку Олександрю Миколайовичу дозвіл на розроблення проекту землеустрою щодо відведення земельної ділянки у власність із земель сільськогосподарського призначення державної власності, що перебувають у резервному фонді, розташованої на території Дорожинської сільської ради, Вільшанського району, Кіровоградської області. Орієнтовний розмір земельної ділянки 1,2373 га, в тому числі: 1,2373 га – рілля, із цільовим призначенням – для ведення особистого селянського господарства.

2. Розроблений проект землеустрою щодо відведення земельної ділянки у власність підлягає погодженню та затвердженню відповідно до вимог чинного законодавства.

3. Керівнику відділу Держгеокадастру у Вільшанському районі при надходженні проекту землеустрою щодо відведення земельної ділянки у власність забезпечити в установленому законодавством порядку:

3.1. погодження проекту землеустрою щодо відведення земельної ділянки у власність;

3.2. реєстрацію земельної ділянки у Державному земельному кадастрі.

4. Контроль за виконанням цього наказу залишаю за собою.

В.о. начальника
Головного управління

Піньковський А.В.





**ДЕРЖАВНА СЛУЖБА УКРАЇНИ З ПИТАНЬ ГЕОДЕЗІЇ, КАРТОГРАФІЇ ТА
КАДАСТРУ**

Головне управління Держгеокадастру у Кіровоградській області

вул. Академіка Корольова, 26, м. Кіровоград, 25030, тел. (0522) 34-61-44, факс 34-61-39

E-mail: kirovohrad@land.gov.ua Код ЄДРПОУ 39767636

~~11.04.2016~~

~~11-3208/14-16-СГ~~

НАКАЗ

**Про внесення змін до наказу
Головного управління Держгеокадастру
у Кіровоградській області
від 19.02.2016 року № 11-188/14-16-СГ**

Відповідно до Положення про Головне управління Держгеокадастру у Кіровоградській області, затвердженого наказом Держгеокадастру від 03.03.2015 № 20,

НАКАЗУЮ:

1. Внести до наказу Головного управління Держгеокадастру у Кіровоградській області від 19.02.2016 року № 11-188/14-16-СГ «Про надання дозволу на розроблення документації із землеустрою» такі зміни: слово "Кузнецов" замінити словом "Кузнецов" у відповідних відмінках.

2. Контроль за виконанням цього наказу залишаю за собою.

В.о. начальника
Головного управління

Піньковський А.В.





ДЕРЖАВНА СЛУЖБА УКРАЇНИ З ПИТАНЬ ГЕОДЕЗІЇ, КАРТОГРАФІЇ ТА
КАДАСТРУ

Головне управління Держгеокадастру у Кіровоградській області

вул. Академіка Корольова, 26, м. Кіровоград, 25030, тел. (0522) 34-61-44, факс 34-61-39

E-mail: kirovohrad@land.gov.ua Код ЄДРПОУ 39767636

11.04.2016 11-3209/14-16-СГ **НАКАЗ**

**Про надання дозволу на
розроблення документації
із землеустрою**

Відповідно до статей 15¹, 116, 118, 121, 122 та 186 Земельного кодексу України, Положення про Головне управління Держгеокадастру у Кіровоградській області, затвердженого наказом Держгеокадастру від 03.03.2015 № 20,

НАКАЗУЮ:

1. Надати гр. Бабій Інні Олександрівні дозвіл на розроблення проекту землеустрою щодо відведення земельної ділянки у власність із земель сільськогосподарського призначення державної власності, що перебувають у резервному фонді, розташовані на території Дорожинської сільської ради, Вільшанського району, Кіровоградської області. Орієнтовний розмір земельної ділянки 0,6229 га, в тому числі: 0,6229 га – рілля, із цільовим призначенням – для ведення особистого селянського господарства.

2. Розроблений проект землеустрою щодо відведення земельної ділянки у власність підлягає погодженню та затвердженню відповідно до вимог чинного законодавства.

3. Керівнику відділу Держгеокадастру у Вільшанському районі при надходженні проекту землеустрою щодо відведення земельної ділянки у власність забезпечити в установленому законодавством порядку:

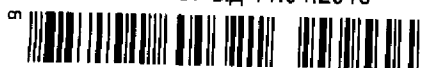
3.1. погодження проекту землеустрою щодо відведення земельної ділянки у власність;

3.2. реєстрацію земельної ділянки у Державному земельному кадастрі.

4. Контроль за виконанням цього наказу залишаю за собою.

В.о. начальника
Головного управління

Пінчовський А.В.





ДЕРЖАВНА СЛУЖБА УКРАЇНИ З ПИТАНЬ ГЕОДЕЗІЇ, КАРТОГРАФІЇ ТА
КАДАСТРУ

Головне управління Держгеокадастру у Кіровоградській області

вул. Академіка Корольова, 26, м. Кіровоград, 25030, тел.(0522) 34-61-44, факс 34-61-39

E-mail: kirovohrad@land.gov.ua Код ЄДРПОУ 39767636

11.04.2016 11-3210/14-16-**НАКАЗ**

**Про надання дозволу на
розроблення документації
із землеустрою**

Відповідно до статей 15¹, 116, 118, 121 та 122 Земельного кодексу України, Положення про Головне управління Держгеокадастру у Кіровоградській області, затвердженого наказом Держгеокадастру від 03.03.2015 № 20,

НАКАЗУЮ:

1. Надати Шумигаю Дмитру Григоровичу дозвіл на розроблення проекту землеустрою щодо відведення земельної ділянки у власність із земель сільськогосподарського призначення державної власності, що перебувають запасі, розташованої на території Комишуватської сільської ради, Новоукраїнського району, Кіровоградської області. Орієнтовний розмір земельної ділянки 1,9939 га – багаторічні насадження, із цільовим призначенням – для ведення особистого селянського господарства.

2. Розроблений проект землеустрою щодо відведення земельної ділянки у власність підлягає погодженню та затвердженню відповідно до вимог чинного законодавства.

3. Керівнику відділу Держгеокадастру у Новоукраїнському районі при надходженні проекту землеустрою щодо відведення земельної ділянки у власність забезпечити в установленому законодавством порядку:

3.1. погодження проекту землеустрою щодо відведення земельної ділянки у власність;

3.2. реєстрацію земельної ділянки у Державному земельному кадастрі.

4. Контроль за виконанням цього наказу залишаю за собою.

В.о. начальника
Головного управління

Піньковський А.В.





ДЕРЖАВНА СЛУЖБА УКРАЇНИ З ПИТАНЬ ГЕОДЕЗІЇ, КАРТОГРАФІЇ ТА
КАДАСТРУ

Головне управління Держгеокадастру у Кіровоградській області

вул. Академіка Корольова, 26, м. Кіровоград, 25030, тел. (0522) 34-61-44, факс 34-61-39

E-mail: kirovohrad@land.gov.ua Код ЄДРПОУ 39767636

11.04.2016 11-3211/14-16-СГ
НАКАЗ

**Про надання дозволу на
розроблення документації
із землеустрою**

Відповідно до статей 15¹, 116, 118, 121 та 122 Земельного кодексу України, Положення про Головне управління Держгеокадастру у Кіровоградській області, затвердженого наказом Держгеокадастру від 03.03.2015 № 20,

НАКАЗУЮ:

1. Надати Возіану Руслану Миколайовичу дозвіл на розроблення проекту землеустрою щодо відведення земельної ділянки у власність із земель сільськогосподарського призначення державної власності, що перебувають у резервному фонді, розташовані на території Малотимошівської сільської ради Новоукраїнського району Кіровоградської області. Орієнтовний розмір земельної ділянки 1,4510 га - ріллі, із цільовим призначенням – для ведення особистого селянського господарства.

2. Розроблений проект землеустрою щодо відведення земельної ділянки у власність підлягає погодженню та затвердженню відповідно до вимог чинного законодавства.

3. Керівнику відділу Держгеокадастру у Новоукраїнському районі при надходженні проекту землеустрою щодо відведення земельної ділянки у власність забезпечити в установленому законодавством порядку:

3.1. погодження проекту землеустрою щодо відведення земельної ділянки у власність;

3.2. реєстрацію земельної ділянки у Державному земельному кадастрі.

4. Контроль за виконанням цього наказу залишаю за собою.

В.о. начальника
Головного управління

Пінчовський А.В.





ДЕРЖАВНА СЛУЖБА УКРАЇНИ З ПИТАНЬ ГЕОДЕЗІЇ, КАРТОГРАФІЇ ТА
КАДАСТРУ

Головне управління Держгеокадастру у Кіровоградській області

вул.Академіка Корольова, 26, м.Кіровоград, 25030, тел.(0522) 34-61-44, факс 34-61-39

E-mail:kirovohrad@land.gov.ua Код ЄДРПОУ 39767636

11.04.2016 11-3212/14-16-СГ
НАКАЗ

**Про надання дозволу на
розроблення документації
із землеустрою**

Відповідно до статей 15¹, 116, 118, 121 та 122 Земельного кодексу України, Положення про Головне управління Держгеокадастру у Кіровоградській області, затвердженого наказом Держгеокадастру від 03.03.2015 № 20,

НАКАЗУЮ:

1. Надати Саваринюку Олексію Петровичу дозвіл на розроблення проекту землеустрою щодо відведення земельної ділянки у власність із земель сільськогосподарського призначення державної власності, що перебувають у запасі, розташованої на території Малопомічянської сільської ради Новоукраїнського району Кіровоградської області. Орієнтовний розмір земельної ділянки 1,9974 га - пасовищ, із цільовим призначенням – для ведення особистого селянського господарства.

2. Розроблений проект землеустрою щодо відведення земельної ділянки у власність підлягає погодженню та затвердженню відповідно до вимог чинного законодавства.

3. Керівнику відділу Держгеокадастру у Новоукраїнському районі при надходженні проекту землеустрою щодо відведення земельної ділянки у власність забезпечити в установленому законодавством порядку:

3.1. погодження проекту землеустрою щодо відведення земельної ділянки у власність;

3.2. реєстрацію земельної ділянки у Державному земельному кадастрі.

4. Контроль за виконанням цього наказу залишаю за собою.

В.о. начальника
Головного управління

Піньковський А.В.





ДЕРЖАВНА СЛУЖБА УКРАЇНИ З ПИТАНЬ ГЕОДЕЗІЇ, КАРТОГРАФІЇ ТА
КАДАСТРУ

Головне управління Держгеокадастру у Кіровоградській області

вул.АкадемікаКорольова, 26, м.Кіровоград, 25030, тел.(0522) 34-61-44, факс 34-61-39

E-mail:kirovohrad@land.gov.uaКодЄДРПОУ 39767636

11.04.2016 11-3213/14-16-СГ **НАКАЗ**

**Про надання дозволу на
розроблення документації
із землеустрою**

Відповідно до статей 15¹, 116, 118, 121, 122 та 186 Земельного кодексу України, Положення про Головне управління Держгеокадастру у Кіровоградській області, затвердженого наказом Держгеокадастру від 03.03.2015 № 20,

НАКАЗУЮ:

1. Надати гр. Чорному Юрію Юрійовичу дозвіл на розроблення проекту землеустрою щодо відведення земельної ділянки у власність із земель сільськогосподарського призначення державної власності, що перебувають у запасі, розташованої на території Онуфріївської селищної ради, Онуфріївського району, Кіровоградської області. Орієнтовний розмір земельної ділянки 1,6238 га, в тому числі: 1,6238 га – рілля, із цільовим призначенням – для ведення особистого селянського господарства.

2. Розроблений проект землеустрою щодо відведення земельної ділянки у власність підлягає погодженню та затвердженню відповідно до вимог чинного законодавства.

3. Керівнику відділу Держгеокадастру в Онуфріївському районі при надходженні проекту землеустрою щодо відведення земельної ділянки у власність забезпечити в установленому законодавством порядку:

3.1. погодження проекту землеустрою щодо відведення земельної ділянки у власність;

3.2. реєстрацію земельної ділянки у Державному земельному кадастрі.

4. Контроль за виконанням цього наказу залишаю за собою.

В.о. начальника
Головного управління

ПІНЬКОВСЬКИЙ А.В.





ДЕРЖАВНА СЛУЖБА УКРАЇНИ З ПИТАНЬ ГЕОДЕЗІЇ, КАРТОГРАФІЇ ТА
КАДАСТРУ

Головне управління Держгеокадастру у Кіровоградській області

вул. Академіка Корольова, 26, м. Кіровоград, 25030, тел. (0522) 34-61-44, факс 34-61-39

E-mail: kirovohrad@land.gov.ua Код ЄДРПОУ 39767636

12.04.2016 11-3214/14-16-СГ **НАКАЗ**

**Про надання дозволу на
розроблення документації
із землеустрою**

Відповідно до статей 15¹, 116, 118, 121, 122 та 186 Земельного кодексу України, Положення про Головне управління Держгеокадастру у Кіровоградській області, затвердженого наказом Держгеокадастру від 03.03.2015 № 20,

НАКАЗУЮ:

1. Надати гр. Майстру Юрію Анатолійовичу дозвіл на розроблення проекту землеустрою щодо відведення земельної ділянки у власність із земель сільськогосподарського призначення державної власності, що перебувають у запасі, розташованої на території Онуфріївської селищної ради, Онуфріївського району, Кіровоградської області. Орієнтовний розмір земельної ділянки 1,5631 га, в тому числі: 1,5631 га – рілля, із цільовим призначенням – для ведення особистого селянського господарства.

2. Розроблений проект землеустрою щодо відведення земельної ділянки у власність підлягає погодженню та затвердженню відповідно до вимог чинного законодавства.

3. Керівнику відділу Держгеокадастру в Онуфріївському районі при надходженні проекту землеустрою щодо відведення земельної ділянки у власність забезпечити в установленому законодавством порядку:

3.1. погодження проекту землеустрою щодо відведення земельної ділянки у власність;

3.2. реєстрацію земельної ділянки у Державному земельному кадастрі.

4. Контроль за виконанням цього наказу залишаю за собою.

В.о. начальника
Головного управління

Піньковський А.В.





ДЕРЖАВНА СЛУЖБА УКРАЇНИ З ПИТАНЬ ГЕОДЕЗІЇ, КАРТОГРАФІЇ ТА
КАДАСТРУ

Головне управління Держгеокадастру у Кіровоградській області

вул.АкадемікаКорольова, 26, м.Кіровоград, 25030, тел.(0522) 34-61-44, факс 34-61-39

E-mail:kirovohrad@land.gov.uaКодЄДРПОУ 39767636

12.04.2016 11-3215/14-16-СГ **НАКАЗ**

**Про надання дозволу на
розроблення документації
із землеустрою**

Відповідно до статей 15¹, 116, 118, 121, 122 та 186 Земельного кодексу України, Положення про Головне управління Держгеокадастру у Кіровоградській області, затвердженого наказом Держгеокадастру від 03.03.2015 № 20,

НАКАЗУЮ:

1. Надати гр. Приходько Наталії Іванівні дозвіл на розроблення проекту землеустрою щодо відведення земельної ділянки у власність із земель сільськогосподарського призначення державної власності, що перебувають у запасі, розташованої на території Попівської сільської ради, Онуфріївського району, Кіровоградської області. Орієнтовний розмір земельної ділянки 1,0022 га, в тому числі: 1,0022 га – рілля, із цільовим призначенням – для ведення особистого селянського господарства.

2. Розроблений проект землеустрою щодо відведення земельної ділянки у власність підлягає погодженню та затвердженню відповідно до вимог чинного законодавства.

3. Керівнику відділу Держгеокадастру в Онуфріївському районі при надходженні проекту землеустрою щодо відведення земельної ділянки у власність забезпечити в установленому законодавством порядку:

3.1. погодження проекту землеустрою щодо відведення земельної ділянки у власність;

3.2. реєстрацію земельної ділянки у Державному земельному кадастрі.

4. Контроль за виконанням цього наказу залишаю за собою.

В.о. начальника
Головного управління

Піньковський А.В.





ДЕРЖАВНА СЛУЖБА УКРАЇНИ З ПИТАНЬ ГЕОДЕЗІЇ, КАРТОГРАФІЇ ТА
КАДАСТРУ

Головне управління Держгеокадастру у Кіровоградській області

вул.Академіка Корольова, 26, м.Кіровоград, 25030, тел.(0522) 34-61-44, факс 34-61-39

E-mail:kirovohrad@land.gov.ua Код ЄДРПОУ 39767636

12.04.2016 11-3216/14-16-СГ **НАКАЗ**

**Про надання дозволу на
розроблення документації
із землеустрою**

Відповідно до статей 15¹, 116, 118, 121, 122 та 186 Земельного кодексу України, Положення про Головне управління Держгеокадастру у Кіровоградській області, затвердженого наказом Держгеокадастру від 03.03.2015 № 20,

НАКАЗУЮ:

1. Надати гр. Скалкович Оксані Миколаївні дозвіл на розроблення проекту землеустрою щодо відведення земельної ділянки у власність із земель сільськогосподарського призначення державної власності, що перебувають у запасі, розташованої на території Криничненської сільської ради, Устинівського району, Кіровоградської області. Орієнтовний розмір земельної ділянки 0,5089 га, в тому числі: 0,5089 га – рілля, із цільовим призначенням – для ведення особистого селянського господарства.

2. Розроблений проект землеустрою щодо відведення земельної ділянки у власність підлягає погодженню та затвердженню відповідно до вимог чинного законодавства.

3. Керівнику відділу Держгеокадастру в Устинівському районі при надходженні проекту землеустрою щодо відведення земельної ділянки у власність забезпечити в установленому законодавством порядку:

3.1. погодження проекту землеустрою щодо відведення земельної ділянки у власність;

3.2. реєстрацію земельної ділянки у Державному земельному кадастрі.

4. Контроль за виконанням цього наказу залишаю за собою.

В.о. начальника
Головного управління

Піньковський А.В.





ДЕРЖАВНА СЛУЖБА УКРАЇНИ З ПИТАНЬ ГЕОДЕЗІЇ, КАРТОГРАФІЇ ТА
КАДАСТРУ

Головне управління Держгеокадастру у Кіровоградській області

вул.АкадемікаКорольова, 26, м.Кіровоград, 25030, тел.(0522) 34-61-44, факс 34-61-39
E-mail:kirovohrad@land.gov.uaКодЄДРПОУ 39767636

12.04.2016 11-3217/14-16-СГ **НАКАЗ**

**Про надання дозволу на
розроблення документації
із землеустрою**

Відповідно до статей 15¹, 116, 118, 121, 122 та 186 Земельного кодексу України, Положення про Головне управління Держгеокадастру у Кіровоградській області, затвердженого наказом Держгеокадастру від 03.03.2015 № 20,

НАКАЗУЮ:

1. Надати гр. Брику Івану Михайловичу дозвіл на розроблення проекту землеустрою щодо відведення земельної ділянки у власність із земель сільськогосподарського призначення державної власності, що перебувають у запасі, розташованої на території Новгородківської селищної ради, Новгородківського району, Кіровоградської області. Орієнтовний розмір земельної ділянки 0,1000 га, в тому числі: 0,1000 га – рілля, із цільовим призначенням – для ведення особистого селянського господарства.

2. Розроблений проект землеустрою щодо відведення земельної ділянки у власність підлягає погодженню та затвердженню відповідно до вимог чинного законодавства.

3. Керівнику відділу Держгеокадастру у Новгородківському районі при надходженні проекту землеустрою щодо відведення земельної ділянки у власність забезпечити в установленому законодавством порядку:

3.1. погодження проекту землеустрою щодо відведення земельної ділянки у власність;

3.2. реєстрацію земельної ділянки у Державному земельному кадастрі.

4. Контроль за виконанням цього наказу залишаю за собою.

В.о. начальника
Головного управління

Піньковський А.В.





ДЕРЖАВНА СЛУЖБА УКРАЇНИ З ПИТАНЬ ГЕОДЕЗІЇ, КАРТОГРАФІЇ ТА
КАДАСТРУ

Головне управління Держгеокадастру у Кіровоградській області

вул.АкадемікаКорольова, 26, м.Кіровоград, 25030, тел.(0522) 34-61-44, факс 34-61-39

E-mail:kirovohrad@land.gov.uaКодЄДРНОУ 39767636

12.04.2016 11-3218/14-16-СГ **НАКАЗ**

**Про надання дозволу на
розроблення документації
із землеустрою**

Відповідно до статей 15¹, 116, 118, 121, 122 та 186 Земельного кодексу України, Положення про Головне управління Держгеокадастру у Кіровоградській області, затвердженого наказом Держгеокадастру від 03.03.2015 № 20,

НАКАЗУЮ:

1. Надати гр. Недері Клавдії Данилівні дозвіл на розроблення проекту землеустрою щодо відведення земельної ділянки у власність із земель сільськогосподарського призначення державної власності, що перебувають у резервному фонді, розташовані на території Новгородківської селищної ради, Новгородківського району, Кіровоградської області. Орієнтовний розмір земельної ділянки 1,0000 га, в тому числі: 1,0000 га – рілля, із цільовим призначенням – для ведення особистого селянського господарства.

2. Розроблений проект землеустрою щодо відведення земельної ділянки у власність підлягає погодженню та затвердженню відповідно до вимог чинного законодавства.

3. Керівнику відділу Держгеокадастру у Новгородківському районі при надходженні проекту землеустрою щодо відведення земельної ділянки у власність забезпечити в установленому законодавством порядку:

3.1. погодження проекту землеустрою щодо відведення земельної ділянки у власність;

3.2. реєстрацію земельної ділянки у Державному земельному кадастрі.

4. Контроль за виконанням цього наказу залишаю за собою.

В.о. начальника
Головного управління

Піньковський А.В.





ДЕРЖАВНА СЛУЖБА УКРАЇНИ З ПИТАНЬ ГЕОДЕЗІЇ, КАРТОГРАФІЇ ТА
КАДАСТРУ

Головне управління Держгеокадастру у Кіровоградській області

вул.АкадемікаКорольова, 26, м.Кіровоград, 25030, тел.(0522) 34-61-44, факс 34-61-39

E-mail:kirovohrad@land.gov.uaКодЄДРПОУ 39767636

12.04.2016 11-3219/14-16-СГ **НАКАЗ**

**Про надання дозволу на
розроблення документації
із землеустрою**

Відповідно до статей 15¹, 116, 118, 121, 122 та 186 Земельного кодексу України, Положення про Головне управління Держгеокадастру у Кіровоградській області, затвердженого наказом Держгеокадастру від 03.03.2015 № 20,

НАКАЗУЮ:

1. Надати гр. Пирогу Олександрю Миколайовичу дозвіл на розроблення проекту землеустрою щодо відведення земельної ділянки у власність із земель сільськогосподарського призначення державної власності, що перебувають у резервному фонді, розташовані на території Новгородківської селищної ради, Новгородківського району, Кіровоградської області. Орієнтовний розмір земельної ділянки 2,0000 га, в тому числі: 2,0000 га – рілля, із цільовим призначенням – для ведення особистого селянського господарства.

2. Розроблений проект землеустрою щодо відведення земельної ділянки у власність підлягає погодженню та затвердженню відповідно до вимог чинного законодавства.


3. Керівнику відділу Держгеокадастру у Новгородківському районі при надходженні проекту землеустрою щодо відведення земельної ділянки у власність забезпечити в установленому законодавством порядку:

3.1. погодження проекту землеустрою щодо відведення земельної ділянки у власність;

3.2. реєстрацію земельної ділянки у Державному земельному кадастрі.

4. Контроль за виконанням цього наказу залишаю за собою.

В.о. начальника
Головного управління


Пінчовський А.В.





ДЕРЖАВНА СЛУЖБА УКРАЇНИ З ПИТАНЬ ГЕОДЕЗІЇ, КАРТОГРАФІЇ ТА
КАДАСТРУ

Головне управління Держгеокадастру у Кіровоградській області

вул. Академіка Корольова, 26, м. Кіровоград, 25030, тел. (0522) 34-61-44, факс 34-61-39

E-mail: kirovohrad@land.gov.ua Код ЄДРПОУ 39767636

12.04.2016 11-3220/14-16-СГ **НАКАЗ**

**Про надання дозволу на
розроблення документації
із землеустрою**

Відповідно до статей 15¹, 116, 118, 121, 122 та 186 Земельного кодексу України, Положення про Головне управління Держгеокадастру у Кіровоградській області, затвердженого наказом Держгеокадастру від 03.03.2015 № 20,

НАКАЗУЮ:

1. Надати гр. Попку Володимиру Володимировичу дозвіл на розроблення проекту землеустрою щодо відведення земельної ділянки у власність із земель сільськогосподарського призначення державної власності, що перебувають у резервному фонді, розташовані на території Червоновершківської сільської ради, Компаніївського району, Кіровоградської області. Орієнтовний розмір земельної ділянки 2,0000 га, в тому числі: 2,0000 га – рілля, із цільовим призначенням – для ведення особистого селянського господарства.

2. Розроблений проект землеустрою щодо відведення земельної ділянки у власність підлягає погодженню та затвердженню відповідно до вимог чинного законодавства.

3. Керівнику відділу Держгеокадастру у Компаніївському районі при надходженні проекту землеустрою щодо відведення земельної ділянки у власність забезпечити в установленому законодавством порядку:

3.1. погодження проекту землеустрою щодо відведення земельної ділянки у власність;

3.2. реєстрацію земельної ділянки у Державному земельному кадастрі.

4. Контроль за виконанням цього наказу залишаю за собою.

В.о. начальника
Головного управління

Піньковський А.В.





ДЕРЖАВНА СЛУЖБА УКРАЇНИ З ПИТАНЬ ГЕОДЕЗІЇ, КАРТОГРАФІЇ ТА
КАДАСТРУ

Головне управління Держгеокадастру у Кіровоградській області

вул.АкадемікаКорольова, 26, м.Кіровоград, 25030, тел.(0522) 34-61-44, факс 34-61-39

E-mail:kirovohrad@land.gov.uaКодЄДРПОУ 39767636

12.04.2016 11-3221/14-16-СГ **НАКАЗ**

**Про надання дозволу на
розроблення документації
із землеустрою**

Відповідно до статей 15¹, 116, 118, 121, 122 та 186 Земельного кодексу України, Положення про Головне управління Держгеокадастру у Кіровоградській області, затвердженого наказом Держгеокадастру від 03.03.2015 № 20,

НАКАЗУЮ:

1. Надати гр. Лук'яненку Євгенію Аліковичу дозвіл на розроблення проекту землеустрою щодо відведення земельної ділянки у власність із земель сільськогосподарського призначення державної власності, що перебувають у резервному фонді, розташовані на території Червоновершківської сільської ради, Компаніївського району, Кіровоградської області. Орієнтовний розмір земельної ділянки 2,0000 га, в тому числі: 2,0000 га – рілля, із цільовим призначенням – для ведення особистого селянського господарства.

2. Розроблений проект землеустрою щодо відведення земельної ділянки у власність підлягає погодженню та затвердженню відповідно до вимог чинного законодавства.

3. Керівнику відділу Держгеокадастру у Компаніївському районі при надходженні проекту землеустрою щодо відведення земельної ділянки у власність забезпечити в установленому законодавством порядку:

3.1. погодження проекту землеустрою щодо відведення земельної ділянки у власність;

3.2. реєстрацію земельної ділянки у Державному земельному кадастрі.

4. Контроль за виконанням цього наказу залишаю за собою.

В.о. начальника
Головного управління

Піньковський А.В.





ДЕРЖАВНА СЛУЖБА УКРАЇНИ З ПИТАНЬ ГЕОДЕЗІЇ, КАРТОГРАФІЇ ТА
КАДАСТРУ

Головне управління Держгеокадастру у Кіровоградській області

вул. Академіка Корольова, 26, м. Кіровоград, 25030, тел. (0522) 34-61-44, факс 34-61-39

E-mail: kirovohrad@land.gov.ua Код ЄДРПОУ 39767636

12.04.2016 11-3222/14-16-СГ **НАКАЗ**

**Про надання дозволу на
розроблення документації
із землеустрою**

Відповідно до статей 15¹, 116, 118, 121, 122 та 186 Земельного кодексу України, Положення про Головне управління Держгеокадастру у Кіровоградській області, затвердженого наказом Держгеокадастру від 03.03.2015 № 20,

НАКАЗУЮ:

1. Надати гр. Чорному Віктору Олександровичу дозвіл на розроблення проекту землеустрою щодо відведення земельної ділянки у власність із земель сільськогосподарського призначення державної власності, що перебувають у запасі, розташованої на території Пурпурівської сільської ради, Новомиргородського району, Кіровоградської області. Орієнтовний розмір земельної ділянки 0,5141 га, в тому числі: 0,5141 га – пасовища, із цільовим призначенням – для ведення особистого селянського господарства.

2. Розроблений проект землеустрою щодо відведення земельної ділянки у власність підлягає погодженню та затвердженню відповідно до вимог чинного законодавства.

3. Керівнику відділу Держгеокадастру у Новомиргородському районі при надходженні проекту землеустрою щодо відведення земельної ділянки у власність забезпечити в установленому законодавством порядку:

3.1. погодження проекту землеустрою щодо відведення земельної ділянки у власність;

3.2. реєстрацію земельної ділянки у Державному земельному кадастрі.

4. Контроль за виконанням цього наказу залишаю за собою.

В.о. начальника
Головного управління

Пінчовський А.В.





ДЕРЖАВНА СЛУЖБА УКРАЇНИ З ПИТАНЬ ГЕОДЕЗІЇ, КАРТОГРАФІЇ ТА
КАДАСТРУ

Головне управління Держгеокадастру у Кіровоградській області

вул. Академіка Корольова, 26, м. Кіровоград, 25030, тел. (0522) 34-61-44, факс 34-61-39

E-mail: kirovohrad@land.gov.ua Код ЄДРПОУ 39767636

12.04.2016 11-3223/14-16-СГ **НАКАЗ**

**Про надання дозволу на
розроблення документації
із землеустрою**

Відповідно до статей 15¹, 116, 118, 121, 122 та 186 Земельного кодексу України, Положення про Головне управління Держгеокадастру у Кіровоградській області, затвердженого наказом Держгеокадастру від 03.03.2015 № 20,

НАКАЗУЮ:

1. Надати гр. Шведенку Василю Васильовичу дозвіл на розроблення проекту землеустрою щодо відведення земельної ділянки у власність із земель сільськогосподарського призначення державної власності, що перебувають у запасі, розташованої на території Мар'ївської сільської ради, Новомиргородського району, Кіровоградської області. Орієнтовний розмір земельної ділянки 2,0000 га, в тому числі: 2,0000 га – рілля, із цільовим призначенням – для ведення особистого селянського господарства.

2. Розроблений проект землеустрою щодо відведення земельної ділянки у власність підлягає погодженню та затвердженню відповідно до вимог чинного законодавства.

3. Керівнику відділу Держгеокадастру у Новомиргородському районі при надходженні проекту землеустрою щодо відведення земельної ділянки у власність забезпечити в установленому законодавством порядку:

3.1. погодження проекту землеустрою щодо відведення земельної ділянки у власність;

3.2. реєстрацію земельної ділянки у Державному земельному кадастрі.

4. Контроль за виконанням цього наказу залишаю за собою.

В.о. начальника
Головного управління

Піньковський А.В.





ДЕРЖАВНА СЛУЖБА УКРАЇНИ З ПИТАНЬ ГЕОДЕЗІЇ, КАРТОГРАФІЇ ТА
КАДАСТРУ

Головне управління Держгеокадастру у Кіровоградській області

вул. Академіка Корольова, 26, м. Кіровоград, 25030, тел. (0522) 34-61-44, факс 34-61-39

E-mail: kirovohrad@land.gov.ua Код ЄДРПОУ 39767636

12.04.2016 11-3224/14-16-СГ **НАКАЗ**

**Про надання дозволу на
розроблення документації
із землеустрою**

Відповідно до статей 15¹, 116, 118, 121, 122 та 186 Земельного кодексу України, Положення про Головне управління Держгеокадастру у Кіровоградській області, затвердженого наказом Держгеокадастру від 03.03.2015 № 20,

НАКАЗУЮ:

1. Надати гр. Саломатиній Ксенії Володимирівні дозвіл на розроблення проекту землеустрою щодо відведення земельної ділянки у власність із земель сільськогосподарського призначення державної власності, що перебувають у запасі, розташовані на території Панчівської сільської ради, Новомиргородського району, Кіровоградської області. Орієнтовний розмір земельної ділянки 2,0000 га, в тому числі: 2,0000 га – рілля, із цільовим призначенням – для ведення особистого селянського господарства.

2. Розроблений проект землеустрою щодо відведення земельної ділянки у власність підлягає погодженню та затвердженню відповідно до вимог чинного законодавства.

3. Керівнику відділу Держгеокадастру у Новомиргородському районі при надходженні проекту землеустрою щодо відведення земельної ділянки у власність забезпечити в установленому законодавством порядку:

3.1. погодження проекту землеустрою щодо відведення земельної ділянки у власність;

3.2. реєстрацію земельної ділянки у Державному земельному кадастрі.

4. Контроль за виконанням цього наказу залишаю за собою.

В.о. начальника
Головного управління

Піньковський А.В.





ДЕРЖАВНА СЛУЖБА УКРАЇНИ З ПИТАНЬ ГЕОДЕЗІЇ, КАРТОГРАФІЇ ТА
КАДАСТРУ

Головне управління Держгеокадастру у Кіровоградській області

вул.АкадемікаКорольова, 26, м.Кіровоград, 25030, тел.(0522) 34-61-44, факс 34-61-39

E-mail:kirovohrad@land.gov.uaКодЄДРПОУ 39767636

12.04.2016 11-3225/14-16-СГ **НАКАЗ**

**Про надання дозволу на
розроблення документації
із землеустрою**

Відповідно до статей 15¹, 116, 118, 121, 122 та 186 Земельного кодексу України, Положення про Головне управління Держгеокадастру у Кіровоградській області, затвердженого наказом Держгеокадастру від 03.03.2015 № 20,

НАКАЗУЮ:

1. Надати гр. Декусару Миколі Миколайовичу дозвіл на розроблення проекту землеустрою щодо відведення земельної ділянки у власність із земель сільськогосподарського призначення державної власності, що перебувають у запасі, розташовані на території Панчівської сільської ради, Новомиргородського району, Кіровоградської області. Орієнтовний розмір земельної ділянки 2,0000 га, в тому числі: 2,0000 га – рілля, із цільовим призначенням – для ведення особистого селянського господарства.

2. Розроблений проект землеустрою щодо відведення земельної ділянки у власність підлягає погодженню та затвердженню відповідно до вимог чинного законодавства.

3. Керівнику відділу Держгеокадастру у Новомиргородському районі при надходженні проекту землеустрою щодо відведення земельної ділянки у власність забезпечити в установленому законодавством порядку:

3.1. погодження проекту землеустрою щодо відведення земельної ділянки у власність;

3.2. реєстрацію земельної ділянки у Державному земельному кадастрі.

4. Контроль за виконанням цього наказу залишаю за собою.

В.о. начальника
Головного управління

Піньковський А.В.





ДЕРЖАВНА СЛУЖБА УКРАЇНИ З ПИТАНЬ ГЕОДЕЗІЇ, КАРТОГРАФІЇ ТА
КАДАСТРУ

Головне управління Держгеокадастру у Кіровоградській області

вул.Академіка Корольова, 26, м.Кіровоград, 25030, тел.(0522) 34-61-44, факс 34-61-39

E-mail:kirovohrad@land.gov.ua Код ЄДРПОУ 39767636

12.04.2016 11-3226/14-16-СГ НАКАЗ

**Про надання дозволу на
розроблення документації
із землеустрою**

Відповідно до статей 15¹, 116, 118, 121 та 122 Земельного кодексу України, Положення про Головне управління Держгеокадастру у Кіровоградській області, затвердженого наказом Держгеокадастру від 03.03.2015 № 20,

НАКАЗУЮ:

1. Надати Пасічнику Віктору Всеволодовичу дозвіл на розроблення проекту землеустрою щодо відведення земельної ділянки у власність із земель сільськогосподарського призначення державної власності, що перебувають у запасі, розташованої на території Малопоміччанської сільської ради Новоукраїнського району Кіровоградської області. Орієнтовний розмір земельної ділянки 1,6820 га - пасовищ, із цільовим призначенням – для ведення особистого селянського господарства.

2. Розроблений проект землеустрою щодо відведення земельної ділянки у власність підлягає погодженню та затвердженню відповідно до вимог чинного законодавства.

3. Керівнику відділу Держгеокадастру у Новоукраїнському районі при надходженні проекту землеустрою щодо відведення земельної ділянки у власність забезпечити в установленому законодавством порядку:

3.1. погодження проекту землеустрою щодо відведення земельної ділянки у власність;

3.2. реєстрацію земельної ділянки у Державному земельному кадастрі.

4. Контроль за виконанням цього наказу залишаю за собою.

В.о. начальника
Головного управління

Піньковський А.В.





ДЕРЖАВНА СЛУЖБА УКРАЇНИ З ПИТАНЬ ГЕОДЕЗІЇ, КАРТОГРАФІЇ ТА
КАДАСТРУ

Головне управління Держгеокадастру у Кіровоградській області

вул. Академіка Корольова, 26, м. Кіровоград, 25030, тел. (0522) 34-61-44, факс 34-61-39

E-mail: kirovohrad@land.gov.ua Код ЄДРПОУ 39767636

12.04.2016 11-3227/14-16-СГ **НАКАЗ**

**Про надання дозволу на
розроблення документації
із землеустрою**

Відповідно до статей 15¹, 116, 118, 121, 122 та 186 Земельного кодексу України, Положення про Головне управління Держгеокадастру у Кіровоградській області, затвердженого наказом Держгеокадастру від 03.03.2015 № 20,

НАКАЗУЮ:

1. Надати гр. Барбой Віталію Сергійовичу дозвіл на розроблення проекту землеустрою щодо відведення земельної ділянки у власність із земель сільськогосподарського призначення державної власності, що перебувають у запасі, розташованої на території Панчівської сільської ради, Новомиргородського району, Кіровоградської області. Орієнтовний розмір земельної ділянки 2,0000 га, в тому числі: 2,0000 га – рілля, із цільовим призначенням – для ведення особистого селянського господарства.

2. Розроблений проект землеустрою щодо відведення земельної ділянки у власність підлягає погодженню та затвердженню відповідно до вимог чинного законодавства.

3. Керівнику відділу Держгеокадастру у Новомиргородському районі при надходженні проекту землеустрою щодо відведення земельної ділянки у власність забезпечити в установленому законодавством порядку:

3.1. погодження проекту землеустрою щодо відведення земельної ділянки у власність;

3.2. реєстрацію земельної ділянки у Державному земельному кадастрі.

4. Контроль за виконанням цього наказу залишаю за собою.

В.о. начальника
Головного управління

Піньковський А.В.





ДЕРЖАВНА СЛУЖБА УКРАЇНИ З ПИТАНЬ ГЕОДЕЗІЇ, КАРТОГРАФІЇ ТА
КАДАСТРУ

Головне управління Держгеокадастру у Кіровоградській області

вул. Академіка Корольова, 26, м. Кіровоград, 25030, тел. (0522) 34-61-44, факс 34-61-39

E-mail: kirovohrad@land.gov.ua Код ЄДРПОУ 39767636

12.04.2016 11-3228/14-16-СГ **НАКАЗ**

**Про надання дозволу на
розроблення документації
із землеустрою**

Відповідно до статей 15¹, 116, 118, 121, 122 та 186 Земельного кодексу України, Положення про Головне управління Держгеокадастру у Кіровоградській області, затвердженого наказом Держгеокадастру від 03.03.2015 № 20,

НАКАЗУЮ:

1. Надати гр. Брусніку Олександрю Анатолійовичу дозвіл на розроблення проекту землеустрою щодо відведення земельної ділянки у власність із земель сільськогосподарського призначення державної власності, що перебувають у запасі, розташованої на території Панчівської сільської ради, Новомиргородського району, Кіровоградської області. Орієнтовний розмір земельної ділянки 2,0000 га, в тому числі: 2,0000 га – рілля, із цільовим призначенням – для ведення особистого селянського господарства.

2. Розроблений проект землеустрою щодо відведення земельної ділянки у власність підлягає погодженню та затвердженню відповідно до вимог чинного законодавства.

3. Керівнику відділу Держгеокадастру у Новомиргородському районі при надходженні проекту землеустрою щодо відведення земельної ділянки у власність забезпечити в установленому законодавством порядку:

3.1. погодження проекту землеустрою щодо відведення земельної ділянки у власність;

3.2. реєстрацію земельної ділянки у Державному земельному кадастрі.

4. Контроль за виконанням цього наказу залишаю за собою.

В.о. начальника
Головного управління

Піньковський А.В.





ДЕРЖАВНА СЛУЖБА УКРАЇНИ З ПИТАНЬ ГЕОДЕЗІЇ, КАРТОГРАФІЇ ТА
КАДАСТРУ

Головне управління Держгеокадастру у Кіровоградській області

вул.АкадемікаКорольова, 26, м.Кіровоград, 25030, тел.(0522) 34-61-44, факс 34-61-39

E-mail: kirovohrad@land.gov.ua Код ЄДРПОУ 39767636

12.04.2016 11-3229/14-16-СГ **НАКАЗ**

**Про надання дозволу на
розроблення документації
із землеустрою**

Відповідно до статей 15¹, 116, 118, 121, 122 та 186 Земельного кодексу України, Положення про Головне управління Держгеокадастру у Кіровоградській області, затвердженого наказом Держгеокадастру від 03.03.2015 № 20,

НАКАЗУЮ:

1. Надати гр. Щоголеву Євгену Сергійовичу дозвіл на розроблення проекту землеустрою щодо відведення земельної ділянки у власність із земель сільськогосподарського призначення державної власності, що перебувають у запасі, розташованої на території Синьківської сільської ради, Ульяновського району, Кіровоградської області. Орієнтовний розмір земельної ділянки 2,0000 га, в тому числі: 2,0000 га – під багаторічними насадженнями із цільовим призначенням – для ведення особистого селянського господарства.

2. Розроблений проект землеустрою щодо відведення земельної ділянки у власність підлягає погодженню та затвердженню відповідно до вимог чинного законодавства.

3. Керівнику відділу Держгеокадастру в Ульяновському районі при надходженні проекту землеустрою щодо відведення земельної ділянки у власність забезпечити в установленому законодавством порядку:

3.1. погодження проекту землеустрою щодо відведення земельної ділянки у власність;

3.2. реєстрацію земельної ділянки у Державному земельному кадастрі.

4. Контроль за виконанням цього наказу залишаю за собою.

В.о. начальника
Головного управління

Піньковський А.В.





ДЕРЖАВНА СЛУЖБА УКРАЇНИ З ПИТАНЬ ГЕОДЕЗІЇ, КАРТОГРАФІЇ ТА
КАДАСТРУ

Головне управління Держгеокадастру у Кіровоградській області

вул. Академіка Корольова, 26, м. Кіровоград, 25030, тел. (0522) 34-61-44, факс 34-61-39

E-mail: kirovohrad@land.gov.ua Код ЄДРПОУ 39767636

12.04.2016 11-3230/14-16-СГ
НАКАЗ

**Про надання дозволу на
розроблення документації
із землеустрою**

Відповідно до статей 15¹, 116, 118, 121, 122 та 186 Земельного кодексу України, Положення про Головне управління Держгеокадастру у Кіровоградській області, затвердженого наказом Держгеокадастру від 03.03.2015 № 20,

НАКАЗУЮ:

1. Надати гр. Бірюковій Валентині Олексіївні дозвіл на розроблення проекту землеустрою щодо відведення земельної ділянки у власність із земель сільськогосподарського призначення державної власності, що перебувають у резервному фонді, розташованої на території Микільської сільської ради, Світловодського району, Кіровоградської області. Орієнтовний розмір земельної ділянки 0,5200 га, в тому числі: 0,5200 га – рілля, із цільовим призначенням – для ведення особистого селянського господарства.

2. Розроблений проект землеустрою щодо відведення земельної ділянки у власність підлягає погодженню та затвердженню відповідно до вимог чинного законодавства.

3. Керівнику управління Держгеокадастру у Світловодському районі при надходженні проекту землеустрою щодо відведення земельної ділянки у власність забезпечити в установленому законодавством порядку:

3.1. погодження проекту землеустрою щодо відведення земельної ділянки у власність;

3.2. реєстрацію земельної ділянки у Державному земельному кадастрі.

4. Контроль за виконанням цього наказу залишаю за собою.

В.о. начальника
Головного управління

Піньковський А.В.





ДЕРЖАВНА СЛУЖБА УКРАЇНИ З ПИТАНЬ ГЕОДЕЗІЇ, КАРТОГРАФІЇ ТА
КАДАСТРУ

Головне управління Держгеокадастру у Кіровоградській області

вул.АкадемікаКорольова, 26, м.Кіровоград, 25030, тел.(0522) 34-61-44, факс 34-61-39

E-mail:kirovohrad@land.gov.uaКодЄДРПОУ 39767636

12.04.2016 11-3231/14-16-СГ НАКАЗ

**Про надання дозволу на
розроблення документації
із землеустрою**

Відповідно до статей 15¹, 116, 118, 121, 122 та 186 Земельного кодексу України, Положення про Головне управління Держгеокадастру у Кіровоградській області, затвердженого наказом Держгеокадастру від 03.03.2015 № 20,

НАКАЗУЮ:

1. Надати гр. Скрипник Валентині Павлівні дозвіл на розроблення проекту землеустрою щодо відведення земельної ділянки у власність із земель сільськогосподарського призначення державної власності, що перебувають у резервному фонді, розташованої на території Микільської сільської ради, Світловодського району, Кіровоградської області. Орієнтовний розмір земельної ділянки 0,9100 га, в тому числі: 0,9100 га – рілля, із цільовим призначенням – для ведення особистого селянського господарства.

2. Розроблений проект землеустрою щодо відведення земельної ділянки у власність підлягає погодженню та затвердженню відповідно до вимог чинного законодавства.

3. Керівнику управління Держгеокадастру у Світловодському районі при надходженні проекту землеустрою щодо відведення земельної ділянки у власність забезпечити в установленому законодавством порядку:

3.1. погодження проекту землеустрою щодо відведення земельної ділянки у власність;

3.2. реєстрацію земельної ділянки у Державному земельному кадастрі.

4. Контроль за виконанням цього наказу залишаю за собою.

В.о. начальника
Головного управління

Піньковський А.В.





ДЕРЖАВНА СЛУЖБА УКРАЇНИ З ПИТАНЬ ГЕОДЕЗІЇ, КАРТОГРАФІЇ ТА
КАДАСТРУ

Головне управління Держгеокадастру у Кіровоградській області

вул. Академіка Корольова, 26, м. Кіровоград, 25030, тел. (0522) 34-61-44, факс 34-61-39
E-mail: kirovohrad@land.gov.ua Код ЄДРПОУ 39767636

12.04.2016 11-3232/14-16-СГ НАКАЗ

**Про надання дозволу на
розроблення документації
із землеустрою**

Відповідно до статей 15¹, 116, 118, 121, 122 та 186 Земельного кодексу України, Положення про Головне управління Держгеокадастру у Кіровоградській області, затвердженого наказом Держгеокадастру від 03.03.2015 № 20,

НАКАЗУЮ:

1. Надати гр. Єгоровій Наталії Петрівні дозвіл на розроблення проекту землеустрою щодо відведення земельної ділянки у власність із земель сільськогосподарського призначення державної власності, що перебувають у резервному фонді, розташовані на території Микільської сільської ради, Світловодського району, Кіровоградської області. Орієнтовний розмір земельної ділянки 0,5500 га, в тому числі: 0,5500 га – рілля, із цільовим призначенням – для ведення особистого селянського господарства.

2. Розроблений проект землеустрою щодо відведення земельної ділянки у власність підлягає погодженню та затвердженню відповідно до вимог чинного законодавства.

3. Керівнику управління Держгеокадастру у Світловодському районі при надходженні проекту землеустрою щодо відведення земельної ділянки у власність забезпечити в установленому законодавством порядку:

3.1. погодження проекту землеустрою щодо відведення земельної ділянки у власність;


3.2. реєстрацію земельної ділянки у Державному земельному кадастрі.

4. Контроль за виконанням цього наказу залишаю за собою.

В.о. начальника
Головного управління

Піньковський А.В.

Головне управління Держгеокадастру у Кіровоградській області
11-3232/14-16-СГ від 12.04.2016





ДЕРЖАВНА СЛУЖБА УКРАЇНИ З ПИТАНЬ ГЕОДЕЗІЇ, КАРТОГРАФІЇ ТА
КАДАСТРУ

Головне управління Держгеокадастру у Кіровоградській області

вул.АкадемікаКорольова, 26, м.Кіровоград, 25030, тел.(0522) 34-61-44, факс 34-61-39

E-mail: kirovohrad@land.gov.ua Код ЄДРПОУ 39767636

12.04.2016 11-3233/14-16-СГ **НАКАЗ**

**Про надання дозволу на
розроблення документації
із землеустрою**

Відповідно до статей 15¹, 116, 118, 121, 122 та 186 Земельного кодексу України, Положення про Головне управління Держгеокадастру у Кіровоградській області, затвердженого наказом Держгеокадастру від 03.03.2015 № 20,

НАКАЗУЮ:

1. Надати гр. Карпову Віктору Омеляновичу дозвіл на розроблення проекту землеустрою щодо відведення земельної ділянки у власність із земель сільськогосподарського призначення державної власності, що перебувають у резервному фонді, розташовані на території Микільської сільської ради, Світловодського району, Кіровоградської області. Орієнтовний розмір земельної ділянки 0,6200 га, в тому числі: 0,6200 га – рілля, із цільовим призначенням – для ведення особистого селянського господарства.

2. Розроблений проект землеустрою щодо відведення земельної ділянки у власність підлягає погодженню та затвердженню відповідно до вимог чинного законодавства.

3. Керівнику управління Держгеокадастру у Світловодському районі при надходженні проекту землеустрою щодо відведення земельної ділянки у власність забезпечити в установленому законодавством порядку:

3.1. погодження проекту землеустрою щодо відведення земельної ділянки у власність;

3.2. реєстрацію земельної ділянки у Державному земельному кадастрі.

4. Контроль за виконанням цього наказу залишаю за собою.

В.о. начальника
Головного управління

Піньковський А.В.





ДЕРЖАВНА СЛУЖБА УКРАЇНИ З ПИТАНЬ ГЕОДЕЗІЇ, КАРТОГРАФІЇ ТА
КАДАСТРУ

Головне управління Держгеокадастру у Кіровоградській області

вул. Академіка Корольова, 26, м. Кіровоград, 25030, тел. (0522) 34-61-44, факс 34-61-39

E-mail: kirovohrad@land.gov.ua Код ЄДРПОУ 39767636

12.04.2016 П-3234/14-16-СГ
НАКАЗ

**Про надання дозволу на
розроблення документації
із землеустрою**

Відповідно до статей 15¹, 116, 118, 121, 122 та 186 Земельного кодексу України, Положення про Головне управління Держгеокадастру у Кіровоградській області, затвердженого наказом Держгеокадастру від 03.03.2015 № 20,

НАКАЗУЮ:

1. Надати гр. Долінському Ігорю Олексійовичу дозвіл на розроблення проекту землеустрою щодо відведення земельної ділянки у власність із земель сільськогосподарського призначення державної власності, що перебувають резервному фонді, розташованої на території Озерської сільської ради, Світловодського району, Кіровоградської області. Орієнтовний розмір земельної ділянки 0,5000 га, в тому числі: 0,5000 га – рілля, із цільовим призначенням – для ведення особистого селянського господарства.

2. Розроблений проект землеустрою щодо відведення земельної ділянки у власність підлягає погодженню та затвердженню відповідно до вимог чинного законодавства.

3. Керівнику управління Держгеокадастру у Світловодському районі при надходженні проекту землеустрою щодо відведення земельної ділянки у власність забезпечити в установленому законодавством порядку:

3.1. погодження проекту землеустрою щодо відведення земельної ділянки у власність;


3.2. реєстрацію земельної ділянки у Державному земельному кадастрі.

4. Контроль за виконанням цього наказу залишаю за собою.

В.о. начальника
Головного управління

Піньковський А.В.

Головне управління Держгеокадастру у Кіровоградській області
11-3234/14-16-СГ від 12.04.2016





ДЕРЖАВНА СЛУЖБА УКРАЇНИ З ПИТАНЬ ГЕОДЕЗІЇ, КАРТОГРАФІЇ ТА
КАДАСТРУ

Головне управління Держгеокадастру у Кіровоградській області

вул.Академіка Корольова, 26, м.Кіровоград, 25030, тел.(0522) 34-61-44, факс 34-61-39

E-mail:kirovohrad@land.gov.uaКодЄДРПОУ 39767636

12.04.2016 11-3235/14-16-СГ **НАКАЗ**

**Про надання дозволу на
розроблення документації
із землеустрою**

Відповідно до статей 15¹, 116, 118, 121 та 122 Земельного кодексу України, Положення про Головне управління Держгеокадастру у Кіровоградській області, затвердженого наказом Держгеокадастру від 03.03.2015 № 20,

НАКАЗУЮ:

1. Надати Могилі Сергію Миколайовичу дозвіл на розроблення проекту землеустрою щодо відведення земельної ділянки у власність із земель сільськогосподарського призначення державної власності, що перебувають у запасі, розташованої на території Костомарівської сільської ради Бобринецького району Кіровоградської області. Орієнтовний розмір земельної ділянки 1,9996 га - пасовищ, із цільовим призначенням – для ведення особистого селянського господарства.

2. Розроблений проект землеустрою щодо відведення земельної ділянки у власність підлягає погодженню та затвердженню відповідно до вимог чинного законодавства.

3. Керівнику відділу Держгеокадастру у Бобринецькому районі при надходженні проекту землеустрою щодо відведення земельної ділянки у власність забезпечити в установленому законодавством порядку:

3.1. погодження проекту землеустрою щодо відведення земельної ділянки у власність;

3.2. реєстрацію земельної ділянки у Державному земельному кадастрі.

4. Контроль за виконанням цього наказу залишаю за собою.

В.о. начальника
Головного управління

Піньковський А.В.





ДЕРЖАВНА СЛУЖБА УКРАЇНИ З ПИТАНЬ ГЕОДЕЗІЇ, КАРТОГРАФІЇ ТА
КАДАСТРУ

Головне управління Держгеокадастру у Кіровоградській області

вул. Академіка Корольова, 26, м. Кіровоград, 25030, тел. (0522) 34-61-44, факс 34-61-39

E-mail: kirovohrad@land.gov.ua Код ЄДРПОУ 39767636

12.04.2016

11-3236/14-16-СГ

НАКАЗ

**Про надання дозволу на
розроблення документації
із землеустрою**

Відповідно до статей 15¹, 116, 118, 121, 122 та 186 Земельного кодексу України, Положення про Головне управління Держгеокадастру у Кіровоградській області, затвердженого наказом Держгеокадастру від 03.03.2015 № 20,

НАКАЗУЮ:

1. Надати гр. Коломієць Людмилі Василівні дозвіл на розроблення проекту землеустрою щодо відведення земельної ділянки у власність із земель сільськогосподарського призначення державної власності, що перебувають у резервному фонді, розташовані на території Озерської сільської ради, Світловодського району, Кіровоградської області. Орієнтовний розмір земельної ділянки 0,6300 га, в тому числі: 0,6300 га – рілля, із цільовим призначенням – для ведення особистого селянського господарства.

2. Розроблений проект землеустрою щодо відведення земельної ділянки у власність підлягає погодженню та затвердженню відповідно до вимог чинного законодавства.

3. Керівнику управління Держгеокадастру у Світловодському районі при надходженні проекту землеустрою щодо відведення земельної ділянки у власність забезпечити в установленому законодавством порядку:


3.1. погодження проекту землеустрою щодо відведення земельної ділянки у власність;

3.2. реєстрацію земельної ділянки у Державному земельному кадастрі.

4. Контроль за виконанням цього наказу залишаю за собою.

В.о. начальника
Головного управління

Піньковський А.В.





ДЕРЖАВНА СЛУЖБА УКРАЇНИ З ПИТАНЬ ГЕОДЕЗІЇ, КАРТОГРАФІЇ ТА
КАДАСТРУ

Головне управління Держгеокадастру у Кіровоградській області

вул.АкадемікаКорольова, 26, м.Кіровоград, 25030, тел.(0522) 34-61-44, факс 34-61-39

E-mail:kirovohrad@land.gov.uaКод ЄДРПОУ 39767636

12.04.2016

11-3236/14-16-СГ

НАКАЗ

**Про надання дозволу на
розроблення документації
із землеустрою**

Відповідно до статей 15¹, 116, 118, 121, 122 та 186 Земельного кодексу України, Положення про Головне управління Держгеокадастру у Кіровоградській області, затвердженого наказом Держгеокадастру від 03.03.2015 № 20,

НАКАЗУЮ:

1. Надати гр. Коломієць Людмилі Василівні дозвіл на розроблення проекту землеустрою щодо відведення земельної ділянки у власність із земель сільськогосподарського призначення державної власності, що перебувають у резервному фонді, розташовані на території Озерської сільської ради, Світловодського району, Кіровоградської області. Орієнтовний розмір земельної ділянки 0,6300 га, в тому числі: 0,6300 га – рілля, із цільовим призначенням – для ведення особистого селянського господарства.

2. Розроблений проект землеустрою щодо відведення земельної ділянки у власність підлягає погодженню та затвердженню відповідно до вимог чинного законодавства.

3. Керівнику управління Держгеокадастру у Світловодському районі при надходженні проекту землеустрою щодо відведення земельної ділянки у власність забезпечити в установленому законодавством порядку:

3.1. погодження проекту землеустрою щодо відведення земельної ділянки у власність;


3.2. реєстрацію земельної ділянки у Державному земельному кадастрі.

4. Контроль за виконанням цього наказу залишаю за собою.

В.о. начальника
Головного управління

Піньковський А.В.

Головне управління Держгеокадастру у Кіровоградській області
11-3236/14-16-СГ від 12.04.2016





ДЕРЖАВНА СЛУЖБА УКРАЇНИ З ПИТАНЬ ГЕОДЕЗІЇ, КАРТОГРАФІЇ ТА
КАДАСТРУ

Головне управління Держгеокадастру у Кіровоградській області

вул. Академіка Корольова, 26, м. Кіровоград, 25030, тел. (0522) 34-61-44, факс 34-61-39

E-mail: kirovohrad@land.gov.ua Код ЄДРПОУ 39767636

12.04.2016 11-3237/14-16-СГ НАКАЗ

**Про надання дозволу на
розроблення документації
із землеустрою**

Відповідно до статей 15¹, 116, 118, 121 та 122 Земельного кодексу України, Положення про Головне управління Держгеокадастру у Кіровоградській області, затвердженого наказом Держгеокадастру від 03.03.2015 № 20,

НАКАЗУЮ:

1. Надати Власову Едуарду Анатолійовичу дозвіл на розроблення проекту землеустрою щодо відведення земельної ділянки у власність із земель сільськогосподарського призначення державної власності, що перебувають у запасі, розташованої на території Червонозорівської сільської ради Бобринецького району Кіровоградської області. Орієнтовний розмір земельної ділянки 1,9994 га – багаторічних насаджень, із цільовим призначенням – для ведення особистого селянського господарства.

2. Розроблений проект землеустрою щодо відведення земельної ділянки у власність підлягає погодженню та затвердженню відповідно до вимог чинного законодавства.

3. Керівнику відділу Держгеокадастру у Бобринецькому районі при надходженні проекту землеустрою щодо відведення земельної ділянки у власність забезпечити в установленому законодавством порядку:

3.1. погодження проекту землеустрою щодо відведення земельної ділянки у власність;

3.2. реєстрацію земельної ділянки у Державному земельному кадастрі.

4. Контроль за виконанням цього наказу залишаю за собою.

В.о. начальника
Головного управління

Піньковський А.В.





ДЕРЖАВНА СЛУЖБА УКРАЇНИ З ПИТАНЬ ГЕОДЕЗІЇ, КАРТОГРАФІЇ ТА
КАДАСТРУ

Головне управління Держгеокадастру у Кіровоградській області

вул.Академіка Корольова, 26, м.Кіровоград, 25030, тел.(0522) 34-61-44, факс 34-61-39

E-mail:kirovohrad@land.gov.ua КолЄДРГЮУ 39767636

12.04.2016 11-3238/14-16-СГ **НАКАЗ**

**Про надання дозволу на
розроблення документації
із землеустрою**

Відповідно до статей 15¹, 116, 118, 121 та 122 Земельного кодексу України, Положення про Головне управління Держгеокадастру у Кіровоградській області, затвердженого наказом Держгеокадастру від 03.03.2015 № 20,

НАКАЗУЮ:

1. Надати Власову Артуру Анатолійовичу дозвіл на розроблення проекту землеустрою щодо відведення земельної ділянки у власність із земель сільськогосподарського призначення державної власності, що перебувають у запасі, розташованої на території Червонозорівської сільської ради Бобринецького району Кіровоградської області. Орієнтовний розмір земельної ділянки 1,9999 га – багаторічних насаджень, із цільовим призначенням – для ведення особистого селянського господарства.

2. Розроблений проект землеустрою щодо відведення земельної ділянки у власність підлягає погодженню та затвердженню відповідно до вимог чинного законодавства.

3. Керівнику відділу Держгеокадастру у Бобринецькому районі при надходженні проекту землеустрою щодо відведення земельної ділянки у власність забезпечити в установленому законодавством порядку:

3.1. погодження проекту землеустрою щодо відведення земельної ділянки у власність;

3.2. реєстрацію земельної ділянки у Державному земельному кадастрі.

4. Контроль за виконанням цього наказу залишаю за собою.

В.о. начальника
Головного управління

Піньковський А.В.





ДЕРЖАВНА СЛУЖБА УКРАЇНИ З ПИТАНЬ ГЕОДЕЗІЇ, КАРТОГРАФІЇ ТА
КАДАСТРУ

Головне управління Держгеокадастру у Кіровоградській області

вул.АкадемікаКорольова, 26, м.Кіровоград, 25030, тел.(0522) 34-61-44, факс 34-61-39

E-mail:kirovohrad@land.gov.uaКодЄДРПОУ 39767636

12.04.2016 11-3239/14-16-СГ **НАКАЗ**

**Про надання дозволу на
розроблення документації
із землеустрою**

Відповідно до статей 15¹, 116, 118, 121, 122 та 186 Земельного кодексу України, Положення про Головне управління Держгеокадастру у Кіровоградській області, затвердженого наказом Держгеокадастру від 03.03.2015 № 20.

НАКАЗУЮ:

1. Надати гр. Четвертаку Михайлу Вадимовичу дозвіл на розроблення проекту землеустрою щодо відведення земельної ділянки у власність із земель сільськогосподарського призначення державної власності, що перебувають у запасі, розташованої на території Грузьківської сільської ради, Кіровоградського району, Кіровоградської області. Орієнтовний розмір земельної ділянки 1,0000 га, в тому числі: 1,0000 га – рілля, із цільовим призначенням – для ведення особистого селянського господарства.

2. Розроблений проект землеустрою щодо відведення земельної ділянки у власність підлягає погодженню та затвердженню відповідно до вимог чинного законодавства.

3. Керівнику управління Держгеокадастру у Кіровоградському районі при надходженні проекту землеустрою щодо відведення земельної ділянки у власність забезпечити в установленому законодавством порядку:

3.1. погодження проекту землеустрою щодо відведення земельної ділянки у власність;

3.2. реєстрацію земельної ділянки у Державному земельному кадастрі.

4. Контроль за виконанням цього наказу залишаю за собою.

В.о. начальника Головного управління _____

Піньковський А.В.





ДЕРЖАВНА СЛУЖБА УКРАЇНИ З ПИТАНЬ ГЕОДЕЗІЇ, КАРТОГРАФІЇ ТА
КАДАСТРУ

Головне управління Держгеокадастру у Кіровоградській області

вул.Академіка Корольова, 26, м.Кіровоград, 25030, тел.(0522) 34-61-44, факс 34-61-39

E-mail:kirovohrad@land.gov.uaКодСДРПОУ 39767636

12.04.2016 11-3240/14-16-СГ **НАКАЗ**

**Про надання дозволу на
розроблення документації
із землеустрою**

Відповідно до статей 15¹, 116, 118, 121 та 122 Земельного кодексу України, Положення про Головне управління Держгеокадастру у Кіровоградській області, затвердженого наказом Держгеокадастру від 03.03.2015 № 20,

НАКАЗУЮ:

1. Надати Снхчяну Карену Вартановичу дозвіл на розроблення проекту землеустрою щодо відведення земельної ділянки у власність із земель сільськогосподарського призначення державної власності, що перебувають у запасі, розташованої на території Червонозорівської сільської ради Бобринецького району Кіровоградської області. Орієнтовний розмір земельної ділянки 1,9998 га – багаторічних насаджень, із цільовим призначенням – для ведення особистого селянського господарства

2. Розроблений проект землеустрою щодо відведення земельної ділянки у власність підлягає погодженню та затвердженню відповідно до вимог чинного законодавства.

3. Керівнику відділу Держгеокадастру у Бобринецькому районі при надходженні проекту землеустрою щодо відведення земельної ділянки у власність забезпечити в установленому законодавством порядку:

3.1. погодження проекту землеустрою щодо відведення земельної ділянки у власність;

3.2. реєстрацію земельної ділянки у Державному земельному кадастрі.

4. Контроль за виконанням цього наказу залишаю за собою.

В.о. начальника
Головного управління

Піньковський А.В.





ДЕРЖАВНА СЛУЖБА УКРАЇНИ З ПИТАНЬ ГЕОДЕЗІЇ, КАРТОГРАФІЇ ТА
КАДАСТРУ

Головне управління Держгеокадастру у Кіровоградській області

вул. Академіка Корольова, 26, м. Кіровоград, 25030, тел. (0522) 34-61-44, факс 34-61-39

E-mail: kirovohrad@land.gov.ua Код ЄДРПОУ 39767636

12.04.2016 11-3241/14-16-СГ НАКАЗ

**Про надання дозволу на
розроблення документації
із землеустрою**

Відповідно до статей 15¹, 116, 118, 121 та 122 Земельного кодексу України, Положення про Головне управління Держгеокадастру у Кіровоградській області, затвердженого наказом Держгеокадастру від 03.03.2015 № 20,

НАКАЗУЮ:

1. Надати Замостіянчу Віталію Сергійовичу дозвіл на розроблення проекту землеустрою щодо відведення земельної ділянки у власність із земель сільськогосподарського призначення державної власності, що перебувають у запасі, розташованої на території Червонозорівської сільської ради Бобринецького району Кіровоградської області. Орієнтовний розмір земельної ділянки 1,9997 га – багаторічних насаджень, із цільовим призначенням – для ведення особистого селянського господарства.

2. Розроблений проект землеустрою щодо відведення земельної ділянки у власність підлягає погодженню та затвердженню відповідно до вимог чинного законодавства.

3. Керівнику відділу Держгеокадастру у Бобринецькому районі при надходженні проекту землеустрою щодо відведення земельної ділянки у власність забезпечити в установленому законодавством порядку:

3.1. погодження проекту землеустрою щодо відведення земельної ділянки у власність;

3.2. реєстрацію земельної ділянки у Державному земельному кадастрі.

4. Контроль за виконанням цього наказу залишаю за собою.

В.о. начальника
Головного управління

Пінковський А.В.





ДЕРЖАВНА СЛУЖБА УКРАЇНИ З ПИТАНЬ ГЕОДЕЗІЇ, КАРТОГРАФІЇ ТА
КАДАСТРУ

Головне управління Держгеокадастру у Кіровоградській області

вул.Академіка Корольова, 26, м.Кіровоград, 25030, тел.(0522) 34-61-44, факс 34-61-39

E-mail:kirovohrad@land.gov.uaКод ЄДРПОУ 39767636

12.04.2016 11-3242/14-16-СГ **НАКАЗ**

**Про надання дозволу на
розроблення документації
із землеустрою**

Відповідно до статей 15¹, 116, 118, 121 та 122 Земельного кодексу України, Положення про Головне управління Держгеокадастру у Кіровоградській області, затвердженого наказом Держгеокадастру від 03.03.2015 № 20,

НАКАЗУЮ:

1. Надати Макухі Володимирі Анатолійовичу дозвіл на розроблення проекту землеустрою щодо відведення земельної ділянки у власність із земель сільськогосподарського призначення державної власності, що перебувають у запасі, розташовані на території Червонозорівської сільської ради Бобринецького району Кіровоградської області. Орієнтовний розмір земельної ділянки 1,9996 га – багаторічних насаджень, із цільовим призначенням – для ведення особистого селянського господарства.

2. Розроблений проект землеустрою щодо відведення земельної ділянки у власність підлягає погодженню та затвердженню відповідно до вимог чинного законодавства.

3. Керівнику відділу Держгеокадастру у Бобринецькому районі при надходженні проекту землеустрою щодо відведення земельної ділянки у власність забезпечити в установленому законодавством порядку:

3.1. погодження проекту землеустрою щодо відведення земельної ділянки у власність;

3.2. реєстрацію земельної ділянки у Державному земельному кадастрі.

4. Контроль за виконанням цього наказу залишаю за собою.

В.о. начальника
Головного управління

Піньковський А.В.





ДЕРЖАВНА СЛУЖБА УКРАЇНИ З ПИТАНЬ ГЕОДЕЗІЇ, КАРТОГРАФІЇ ТА
КАДАСТРУ

Головне управління Держгеокадастру у Кіровоградській області

вул. Академіка Корольова, 26, м. Кіровоград, 25030, тел.(0522) 34-61-44, факс 34-61-39

E-mail:kirovohrad@land.gov.ua Код ЄДРПОУ 39767636

12.04.2016 11-3243/14-~~НАКАЗ~~

**Про надання дозволу на
розроблення документації
із землеустрою**

Відповідно до статей 15¹, 116, 118, 121 та 122 Земельного кодексу України, Положення про Головне управління Держгеокадастру у Кіровоградській області, затвердженого наказом Держгеокадастру від 03.03.2015 № 20,

НАКАЗУЮ:

1. Надати Гребенюк Сніжані Василівні дозвіл на розроблення проекту землеустрою щодо відведення земельної ділянки у власність із земель сільськогосподарського призначення державної власності, що перебувають у запасі, розташованої на території Червоноярської сільської ради, Кіровоградського району, Кіровоградської області. Орієнтовний розмір земельної ділянки 0,3936 га - ріллі, із цільовим призначенням – для ведення особистого селянського господарства.

2. Розроблений проект землеустрою щодо відведення земельної ділянки у власність підлягає погодженню та затвердженню відповідно до вимог чинного законодавства.

3. Керівнику управління Держгеокадастру у Кіровоградському районі при надходженні проекту землеустрою щодо відведення земельної ділянки у власність забезпечити в установленому законодавством порядку:

3.1. погодження проекту землеустрою щодо відведення земельної ділянки у власність;

3.2. реєстрацію земельної ділянки у Державному земельному кадастрі.

4. Контроль за виконанням цього наказу залишаю за собою.

В.о. начальника
Головного управління

Піньковський А.В.





ДЕРЖАВНА СЛУЖБА УКРАЇНИ З ПИТАНЬ ГЕОДЕЗІЇ, КАРТОГРАФІЇ ТА
КАДАСТРУ

Головне управління Держгеокадастру у Кіровоградській області

вул. Академіка Корольова, 26, м. Кіровоград, 25030, тел.(0522) 34-61-44, факс 34-61-39

E-mail:kirovohrad@land.gov.ua Код ЄДРПОУ 39767636

12.04.2016 11-3244/14-16-НАКАЗ

**Про надання дозволу на
розроблення документації
із землеустрою**

Відповідно до статей 15¹, 116, 118, 121 та 122 Земельного кодексу України, Положення про Головне управління Держгеокадастру у Кіровоградській області, затвердженого наказом Держгеокадастру від 03.03.2015 № 20,

НАКАЗУЮ:

1. Надати Макаровій Олені Федорівні дозвіл на розроблення проекту землеустрою щодо відведення земельної ділянки у власність із земель сільськогосподарського призначення державної власності, що перебувають у запасі, розташованої на території Червоноярської сільської ради, Кіровоградського району, Кіровоградської області. Орієнтовний розмір земельної ділянки 1,2596 га - ріллі, із цільовим призначенням – для ведення особистого селянського господарства.

2. Розроблений проект землеустрою щодо відведення земельної ділянки у власність підлягає погодженню та затвердженню відповідно до вимог чинного законодавства.

3. Керівнику управління Держгеокадастру у Кіровоградському районі при надходженні проекту землеустрою щодо відведення земельної ділянки у власність забезпечити в установленому законодавством порядку:

3.1. погодження проекту землеустрою щодо відведення земельної ділянки у власність;

3.2. реєстрацію земельної ділянки у Державному земельному кадастрі.

4. Контроль за виконанням цього наказу залишаю за собою.

В.о. начальника
Головного управління

Піньковський А.В.





ДЕРЖАВНА СЛУЖБА УКРАЇНИ З ПИТАНЬ ГЕОДЕЗІЇ, КАРТОГРАФІЇ ТА
КАДАСТРУ

Головне управління Держгеокадастру у Кіровоградській області

вул. Академіка Корольова, 26, м. Кіровоград, 25030, тел. (0522) 34-61-44, факс 34-61-39

E-mail: kirovohrad@land.gov.ua Код ЄДРПОУ 39767636

12.04.2016 11-3245/14-16-СГ НАКАЗ

**Про надання дозволу на
розроблення документації
із землеустрою**

Відповідно до статей 15¹, 116, 118, 121 та 122 Земельного кодексу України, Положення про Головне управління Держгеокадастру у Кіровоградській області, затвердженого наказом Держгеокадастру від 03.03.2015 № 20,

НАКАЗУЮ:

1. Надати Мосейчуку Сергію Миколайовичу дозвіл на розроблення проекту землеустрою щодо відведення земельної ділянки у власність із земель сільськогосподарського призначення державної власності, що перебувають у запасі, розташованої на території Червонозорівської сільської ради Бобринецького району Кіровоградської області. Орієнтовний розмір земельної ділянки 1,9995 га – багаторічних насаджень, із цільовим призначенням – для ведення особистого селянського господарства.

2. Розроблений проект землеустрою щодо відведення земельної ділянки у власність підлягає погодженню та затвердженню відповідно до вимог чинного законодавства.

3. Керівнику відділу Держгеокадастру у Бобринецькому районі при надходженні проекту землеустрою щодо відведення земельної ділянки у власність забезпечити в установленому законодавством порядку:

3.1. погодження проекту землеустрою щодо відведення земельної ділянки у власність;

3.2. реєстрацію земельної ділянки у Державному земельному кадастрі.

4. Контроль за виконанням цього наказу залишаю за собою.

В.о. начальника
Головного управління

Піньковський А.В.





ДЕРЖАВНА СЛУЖБА УКРАЇНИ З ПИТАНЬ ГЕОДЕЗІЇ, КАРТОГРАФІЇ ТА
КАДАСТРУ

Головне управління Держгеокадастру у Кіровоградській області

вул. Академіка Корольова, 26, м. Кіровоград, 25030, тел. (0522) 34-61-44, факс 34-61-39

E-mail: kirovohrad@land.gov.ua Код ЄДРПОУ 39767636

12.04.2016 11-3246/14-16-СГ **НАКАЗ**

**Про надання дозволу на
розроблення документації
із землеустрою**

Відповідно до статей 15¹, 116, 118, 121 та 122 Земельного кодексу України, Положення про Головне управління Держгеокадастру у Кіровоградській області, затвердженого наказом Держгеокадастру від 03.03.2015 № 20,

НАКАЗУЮ:

1. Надати Чумакову Олександрю Сергійовичу дозвіл на розроблення проекту землеустрою щодо відведення земельної ділянки у власність із земель сільськогосподарського призначення державної власності, що перебувають у запасі, розташованої на території Червонозорівської сільської ради Бобринецького району Кіровоградської області. Орієнтовний розмір земельної ділянки 1,9996 га – багаторічних насаджень, із цільовим призначенням – для ведення особистого селянського господарства.

2. Розроблений проект землеустрою щодо відведення земельної ділянки у власність підлягає погодженню та затвердженню відповідно до вимог чинного законодавства.

3. Керівнику відділу Держгеокадастру у Бобринецькому районі при надходженні проекту землеустрою щодо відведення земельної ділянки у власність забезпечити в установленому законодавством порядку:

3.1. погодження проекту землеустрою щодо відведення земельної ділянки у власність;

3.2. реєстрацію земельної ділянки у Державному земельному кадастрі.

4. Контроль за виконанням цього наказу залишаю за собою.

В.о. начальника
Головного управління

Піньковський А.В.





ДЕРЖАВНА СЛУЖБА УКРАЇНИ З ПИТАНЬ ГЕОДЕЗІЇ, КАРТОГРАФІЇ ТА
КАДАСТРУ

Головне управління Держгеокадастру у Кіровоградській області

вул. Академіка Корольова, 26, м. Кіровоград, 25030, тел.(0522) 34-61-44, факс 34-61-39

E-mail:kirovohrad@land.gov.ua Код ЄДРПОУ 39767636

12.04.2016 11-3247/14-~~16~~ **НАКАЗ**

**Про надання дозволу на
розроблення документації
із землеустрою**

Відповідно до статей 15¹, 116, 118, 121 та 122 Земельного кодексу України, Положення про Головне управління Держгеокадастру у Кіровоградській області, затвердженого наказом Держгеокадастру від 03.03.2015 № 20,

НАКАЗУЮ:

1. Надати Кузнецову Віктору Васильовичу дозвіл на розроблення проекту землеустрою щодо відведення земельної ділянки у власність із земель сільськогосподарського призначення державної власності, розташованої на території Червоноярської сільської ради, Кіровоградського району, Кіровоградської області. Орієнтовний розмір земельної ділянки 0,4403 га - ріллі, із цільовим призначенням – для ведення особистого селянського господарства.

2. Розроблений проект землеустрою щодо відведення земельної ділянки у власність підлягає погодженню та затвердженню відповідно до вимог чинного законодавства.

3. Керівнику управління Держгеокадастру у Кіровоградському районі при надходженні проекту землеустрою щодо відведення земельної ділянки у власність забезпечити в установленому законодавством порядку:

3.1. погодження проекту землеустрою щодо відведення земельної ділянки у власність;

3.2. реєстрацію земельної ділянки у Державному земельному кадастрі.

4. Контроль за виконанням цього наказу залишаю за собою.

В.о. начальника
Головного управління

 Пінковський А.В.





ДЕРЖАВНА СЛУЖБА УКРАЇНИ З ПИТАНЬ ГЕОДЕЗІЇ, КАРТОГРАФІЇ ТА
КАДАСТРУ

Головне управління Держгеокадастру у Кіровоградській області

вул.Академіка Корольова, 26, м.Кіровоград, 25030, тел.(0522) 34-61-44, факс 34-61-39

E-mail:kirovohrad@land.gov.uaКодСДРПОУ 39767636

12.04.2016 11-3248/14-16-СГ **НАКАЗ**

**Про надання дозволу на
розроблення документації
із землеустрою**

Відповідно до статей 15¹, 116, 118, 121 та 122 Земельного кодексу України, Положення про Головне управління Держгеокадастру у Кіровоградській області, затвердженого наказом Держгеокадастру від 03.03.2015 № 20,

НАКАЗУЮ:

1. Надати Малюті Сергію Анатолійовичу дозвіл на розроблення проекту землеустрою щодо відведення земельної ділянки у власність із земель сільськогосподарського призначення державної власності, що перебувають у запасі, розташованої на території Червонозорівської сільської ради Бобринецького району Кіровоградської області. Орієнтовний розмір земельної ділянки 1,9999 га – багаторічних насаджень, із цільовим призначенням – для ведення особистого селянського господарства.

2. Розроблений проект землеустрою щодо відведення земельної ділянки у власність підлягає погодженню та затвердженню відповідно до вимог чинного законодавства.

3. Керівнику відділу Держгеокадастру у Бобринецькому районі при надходженні проекту землеустрою щодо відведення земельної ділянки у власність забезпечити в установленому законодавством порядку:

3.1. погодження проекту землеустрою щодо відведення земельної ділянки у власність;

3.2. реєстрацію земельної ділянки у Державному земельному кадастрі.

4. Контроль за виконанням цього наказу залишаю за собою.

В.о. начальника
Головного управління

Піньковський А.В.





ДЕРЖАВНА СЛУЖБА УКРАЇНИ З ПИТАНЬ ГЕОДЕЗІЇ, КАРТОГРАФІЇ ТА
КАДАСТРУ

Головне управління Держгеокадастру у Кіровоградській області

вул. Академіка Корольова, 26, м. Кіровоград, 25030, тел.(0522) 34-61-44, факс 34-61-39

E-mail:kirovohrad@land.gov.ua Код ЄДРПОУ 39767636

12.04.2016 11-3249/14-16-СГ НАКАЗ

**Про надання дозволу на
розроблення документації
із землеустрою**

Відповідно до статей 15¹, 116, 118, 121 та 122 Земельного кодексу України, Положення про Головне управління Держгеокадастру у Кіровоградській області, затвердженого наказом Держгеокадастру від 03.03.2015 № 20,

НАКАЗУЮ:

1. Надати Ступнікову Сергію Анатолійовичу дозвіл на розроблення проекту землеустрою щодо відведення земельної ділянки у власність із земель сільськогосподарського призначення державної власності, що перебувають у запасі, розташованої на території Червоноярської сільської ради, Кіровоградського району, Кіровоградської області. Орієнтовний розмір земельної ділянки 0,4938 га - ріллі, із цільовим призначенням – для ведення особистого селянського господарства.

2. Розроблений проект землеустрою щодо відведення земельної ділянки у власність підлягає погодженню та затвердженню відповідно до вимог чинного законодавства.

3. Керівнику управління Держгеокадастру у Кіровоградському районі при надходженні проекту землеустрою щодо відведення земельної ділянки у власність забезпечити в установленому законодавством порядку:

3.1. погодження проекту землеустрою щодо відведення земельної ділянки у власність;


3.2. реєстрацію земельної ділянки у Державному земельному кадастрі.

4. Контроль за виконанням цього наказу залишаю за собою.

В.о. начальника
Головного управління

Піньковський А.В.

Головне управління Держгеокадастру у Кіровоградській області
11-3249/14-16-СГ від 12.04.2016





ДЕРЖАВНА СЛУЖБА УКРАЇНИ З ПИТАНЬ ГЕОДЕЗІЇ, КАРТОГРАФІЇ ТА
КАДАСТРУ

Головне управління Держгеокадастру у Кіровоградській області

вул.Академіка Корольова, 26, м.Кіровоград, 25030, тел.(0522) 34-61-44, факс 34-61-39

E-mail:kirovohrad@land.gov.uaКодЄДРПОУ 39767636

12.04.2016 11-3250/14-16-СГ **НАКАЗ**

**Про надання дозволу на
розроблення документації
із землеустрою**

Відповідно до статей 15¹, 116, 118, 121, 122 та 186 Земельного кодексу України, Положення про Головне управління Держгеокадастру у Кіровоградській області, затвердженого наказом Держгеокадастру від 03.03.2015 № 20.

НАКАЗУЮ:

1. Надати Щурову Павлу Анатолійовичу дозвіл на розроблення проекту землеустрою щодо відведення земельної ділянки у власність із земель сільськогосподарського призначення державної власності, що перебувають у запасі розташованої на території Бобринецького району Свердловської сільської ради. Орієнтовний розмір земельної ділянки 2,0000 га, у тому числі: 2,0000 га пасовища, із цільовим призначенням – для ведення особистого селянського господарства.

2. Розроблений проект землеустрою щодо відведення земельної ділянки у власність підлягає погодженню та затвердженню відповідно до вимог чинного законодавства.

3. Керівнику відділу Держгеокадастру у Бобринецькому районі при надходженні проекту землеустрою щодо відведення земельної ділянки у власність забезпечити в установленому законодавством порядку:

3.1. погодження проекту землеустрою щодо відведення земельної ділянки у власність;

3.2. реєстрацію земельної ділянки у Державному земельному кадастрі.

4. Контроль за виконанням цього наказу залишаю за собою.

В.о. начальника Головного управління _____

Піньковський А.В.





ДЕРЖАВНА СЛУЖБА УКРАЇНИ З ПИТАНЬ ГЕОДЕЗІЇ, КАРТОГРАФІЇ ТА
КАДАСТРУ

Головне управління Держгеокадастру у Кіровоградській області

вул. Академіка Корольова, 26, м. Кіровоград, 25030, тел.(0522) 34-61-44, факс 34-61-39

E-mail: kirovohrad@land.gov.ua Код ЄДРПОУ 39767636

12.04.2016 11-3251/14-16-СГ **НАКАЗ**

**Про надання дозволу на
розроблення документації
із землеустрою**

Відповідно до статей 15¹, 116, 118, 121 та 122 Земельного кодексу України, Положення про Головне управління Держгеокадастру у Кіровоградській області, затвердженого наказом Держгеокадастру від 03.03.2015 № 20,

НАКАЗУЮ:

1. Надати Голованову Григорію Васильовичу дозвіл на розроблення проекту землеустрою щодо відведення земельної ділянки у власність із земель сільськогосподарського призначення державної власності, що перебувають у запасі, розташованої на території Червоноярської сільської ради, Кіровоградського району, Кіровоградської області. Орієнтовний розмір земельної ділянки 0,2180 га - ріллі, із цільовим призначенням – для ведення особистого селянського господарства

2. Розроблений проект землеустрою щодо відведення земельної ділянки у власність підлягає погодженню та затвердженню відповідно до вимог чинного законодавства.

3. Керівнику управління Держгеокадастру у Кіровоградському районі при надходженні проекту землеустрою щодо відведення земельної ділянки у власність забезпечити в установленому законодавством порядку:

3.1. погодження проекту землеустрою щодо відведення земельної ділянки у власність;

3.2. реєстрацію земельної ділянки у Державному земельному кадастрі.

4. Контроль за виконанням цього наказу залишаю за собою.

В.о. начальника
Головного управління

Піньковський А.В.





ДЕРЖАВНА СЛУЖБА УКРАЇНИ З ПИТАНЬ ГЕОДЕЗІЇ, КАРТОГРАФІЇ ТА
КАДАСТРУ

Головне управління Держгеокадастру у Кіровоградській області

вул. Академіка Корольова, 26, м. Кіровоград, 25030, тел.(0522) 34-61-44, факс 34-61-39

E-mail:kirovohrad@land.gov.ua Код ЄДРПОУ 39767636

12.04.2016 11-3252/14-16-СГ НАКАЗ

**Про надання дозволу на
розроблення документації
із землеустрою**

Відповідно до статей 15¹, 116, 118, 121 та 122 Земельного кодексу України, Положення про Головне управління Держгеокадастру у Кіровоградській області, затвердженого наказом Держгеокадастру від 03.03.2015 № 20,

НАКАЗУЮ:

1. Надати Кузнецову Івану Васильовичу дозвіл на розроблення проекту землеустрою щодо відведення земельної ділянки у власність із земель сільськогосподарського призначення державної власності, що перебувають у запасі, розташованої на території Червоноярської сільської ради, Кіровоградського району, Кіровоградської області. Орієнтовний розмір земельної ділянки 0,3700 га - ріллі, із цільовим призначенням – для ведення особистого селянського господарства.

2. Розроблений проект землеустрою щодо відведення земельної ділянки у власність підлягає погодженню та затвердженню відповідно до вимог чинного законодавства.

3. Керівнику управління Держгеокадастру у Кіровоградському районі при надходженні проекту землеустрою щодо відведення земельної ділянки у власність забезпечити в установленому законодавством порядку:

3.1. погодження проекту землеустрою щодо відведення земельної ділянки у власність;

3.2. реєстрацію земельної ділянки у Державному земельному кадастрі.

4. Контроль за виконанням цього наказу залишаю за собою.

В.о. начальника
Головного управління

Піньковський А.В.





ДЕРЖАВНА СЛУЖБА УКРАЇНИ З ПИТАНЬ ГЕОДЕЗІЇ, КАРТОГРАФІЇ ТА
КАДАСТРУ

Головне управління Держгеокадастру у Кіровоградській області

вул. Академіка Корольова, 26, м. Кіровоград, 25030, тел.(0522) 34-61-44, факс 34-61-39

E-mail: kirovohrad@land.gov.ua Код ЄДРПОУ 39767636

12.04.2016 11-3253/14-~~НАКАЗ~~

**Про надання дозволу на
розроблення документації
із землеустрою**

Відповідно до статей 15¹, 116, 118, 121 та 122 Земельного кодексу України, Положення про Головне управління Держгеокадастру у Кіровоградській області, затвердженого наказом Держгеокадастру від 03.03.2015 № 20,

НАКАЗУЮ:

1. Надати Верьовкіну Сергію Івановичу дозвіл на розроблення проекту землеустрою щодо відведення земельної ділянки у власність із земель сільськогосподарського призначення державної власності, що перебувають у запасі, розташовані на території Червоноярської сільської ради, Кіровоградського району, Кіровоградської області. Орієнтовний розмір земельної ділянки 0,2890 га - ріллі, із цільовим призначенням – для ведення особистого селянського господарства.

2. Розроблений проект землеустрою щодо відведення земельної ділянки у власність підлягає погодженню та затвердженню відповідно до вимог чинного законодавства.

3. Керівнику управління Держгеокадастру у Кіровоградському районі при надходженні проекту землеустрою щодо відведення земельної ділянки у власність забезпечити в установленому законодавством порядку:


3.1. погодження проекту землеустрою щодо відведення земельної ділянки у власність;

3.2. реєстрацію земельної ділянки у Державному земельному кадастрі.

4. Контроль за виконанням цього наказу залишаю за собою.

В.о. начальника
Головного управління

Піньковський А.В.





ДЕРЖАВНА СЛУЖБА УКРАЇНИ З ПИТАНЬ ГЕОДЕЗІЇ, КАРТОГРАФІЇ ТА
КАДАСТРУ

Головне управління Держгеокадастру у Кіровоградській області

вул. Академіка Корольова, 26, м. Кіровоград, 25030, тел.(0522) 34-61-44, факс 34-61-39

E-mail:kirovohrad@land.gov.ua Код ЄДРПОУ 39767636

12.04.2016 11-3254/14-**НАКАЗ**

**Про надання дозволу на
розроблення документації
із землеустрою**

Відповідно до статей 15¹, 116, 118, 121 та 122 Земельного кодексу України, Положення про Головне управління Держгеокадастру у Кіровоградській області, затвердженого наказом Держгеокадастру від 03.03.2015 № 20,

НАКАЗУЮ:

1. Надати Гринєць Олені Олександрівні дозвіл на розроблення проекту землеустрою щодо відведення земельної ділянки у власність із земель сільськогосподарського призначення державної власності, що перебувають у запасі, розташованої на території Червоноярської сільської ради, Кіровоградського району, Кіровоградської області. Орієнтовний розмір земельної ділянки 0,3593 га - ріллі, із цільовим призначенням – для ведення особистого селянського господарства.

2. Розроблений проект землеустрою щодо відведення земельної ділянки у власність підлягає погодженню та затвердженню відповідно до вимог чинного законодавства.

3. Керівнику управління Держгеокадастру у Кіровоградському районі при надходженні проекту землеустрою щодо відведення земельної ділянки у власність забезпечити в установленому законодавством порядку:

3.1. погодження проекту землеустрою щодо відведення земельної ділянки у власність;

3.2. реєстрацію земельної ділянки у Державному земельному кадастрі.

4. Контроль за виконанням цього наказу залишаю за собою.

В.о. начальника
Головного управління

Піньковський А.В.





ДЕРЖАВНА СЛУЖБА УКРАЇНИ З ПИТАНЬ ГЕОДЕЗІЇ, КАРТОГРАФІЇ ТА
КАДАСТРУ

Головне управління Держгеокадастру у Кіровоградській області

вул.АкадемікаКорольова, 26, м.Кіровоград, 25030, тел.(0522) 34-61-44, факс 34-61-39

E-mail:kirovohrad@land.gov.uaКодЄДРПОУ 39767636

12.04.2016 11-3255/14-16-СГ **НАКАЗ**

**Про надання дозволу на
розроблення документації
із землеустрою**

Відповідно до статей 15¹, 116, 118, 121 122 та 186 Земельного кодексу України, Положення про Головне управління Держгеокадастру у Кіровоградській області, затвердженого наказом Держгеокадастру від 03.03.2015 № 20,

НАКАЗУЮ:

1. Надати Нікуленку Віталію Олександровичу дозвіл на розроблення проекту землеустрою щодо відведення земельної ділянки у власність із земель сільськогосподарського призначення державної власності, що перебувають у запасі, розташовані на території Добровеличківської селищної ради Добровеличківського району Кіровоградської області. Орієнтовний розмір земельної ділянки 1,1500 га, в тому числі: 1,1500 га - ріллі, із цільовим призначенням – для ведення особистого селянського господарства.

2. Розроблений проект землеустрою щодо відведення земельної ділянки у власність підлягає погодженню та затвердженню відповідно до вимог чинного законодавства.

3. Керівнику відділу Держгеокадастру у Добровеличківському районі при надходженні проекту землеустрою щодо відведення земельної ділянки у власність забезпечити в установленому законодавством порядку:

3.1. погодження проекту землеустрою щодо відведення земельної ділянки у власність;

3.2. реєстрацію земельної ділянки у Державному земельному кадастрі.

4. Контроль за виконанням цього наказу залишаю за собою.

В.о. начальника
Головного управління

Піньковський А.В.





ДЕРЖАВНА СЛУЖБА УКРАЇНИ З ПИТАНЬ ГЕОДЕЗІЇ, КАРТОГРАФІЇ ТА
КАДАСТРУ

Головне управління Держгеокадастру у Кіровоградській області

вул. Академіка Корольова, 26, м. Кіровоград, 25030, тел.(0522) 34-61-44, факс 34-61-39

E-mail:kirovohrad@land.gov.ua Код ЄДРПОУ 39767636

12.04.2016 11-3256/14-16-НАКАЗ

**Про надання дозволу на
розроблення документації
із землеустрою**

Відповідно до статей 15¹, 116, 118, 121 та 122 Земельного кодексу України, Положення про Головне управління Держгеокадастру у Кіровоградській області, затвердженого наказом Держгеокадастру від 03.03.2015 № 20,

НАКАЗУЮ:

1. Надати Тимченку Борису Івановичу дозвіл на розроблення проекту землеустрою щодо відведення земельної ділянки у власність із земель сільськогосподарського призначення державної власності, що перебувають у запасі, розташованої на території Червоноярської сільської ради, Кіровоградського району, Кіровоградської області. Орієнтовний розмір земельної ділянки 0,1954 га - ріллі, із цільовим призначенням – для ведення особистого селянського господарства.

2. Розроблений проект землеустрою щодо відведення земельної ділянки у власність підлягає погодженню та затвердженню відповідно до вимог чинного законодавства.

3. Керівнику управління Держгеокадастру у Кіровоградському районі при надходженні проекту землеустрою щодо відведення земельної ділянки у власність забезпечити в установленому законодавством порядку:

3.1. погодження проекту землеустрою щодо відведення земельної ділянки у власність;

3.2. реєстрацію земельної ділянки у Державному земельному кадастрі.

4. Контроль за виконанням цього наказу залишаю за собою.

В.о. начальника
Головного управління

Піньковський А.В.

Головне управління Держгеокадастру у Кіровоградській області
11-3256/14-16-СГ від 12.04.2016





ДЕРЖАВНА СЛУЖБА УКРАЇНИ З ПИТАНЬ ГЕОДЕЗІЇ, КАРТОГРАФІЇ ТА
КАДАСТРУ

Головне управління Держгеокадастру у Кіровоградській області

вул. Академіка Корольова, 26, м. Кіровоград, 25030, тел.(0522) 34-61-44, факс 34-61-39

E-mail: kirovohrad@land.gov.ua Код ЄДРПОУ 39767636

12.04.2016 11-3257/14-16-СГ НАКАЗ

**Про надання дозволу на
розроблення документації
із землеустрою**

Відповідно до статей 15¹, 116, 118, 121 та 122 Земельного кодексу України, Положення про Головне управління Держгеокадастру у Кіровоградській області, затвердженого наказом Держгеокадастру від 03.03.2015 № 20,

НАКАЗУЮ:

1. Надати Козачковій Світлані Олександрівні дозвіл на розроблення проекту землеустрою щодо відведення земельної ділянки у власність із земель сільськогосподарського призначення державної власності, що перебувають у запасі, розташованої на території Червоноярської сільської ради, Кіровоградського району, Кіровоградської області. Орієнтовний розмір земельної ділянки 0,8494 га - ріллі, із цільовим призначенням – для ведення особистого селянського господарства.

2. Розроблений проект землеустрою щодо відведення земельної ділянки у власність підлягає погодженню та затвердженню відповідно до вимог чинного законодавства.

3. Керівнику управління Держгеокадастру у Кіровоградському районі при надходженні проекту землеустрою щодо відведення земельної ділянки у власність забезпечити в установленому законодавством порядку:

3.1. погодження проекту землеустрою щодо відведення земельної ділянки у власність;

3.2. реєстрацію земельної ділянки у Державному земельному кадастрі.

4. Контроль за виконанням цього наказу залишаю за собою.

В.о. начальника
Головного управління

Піньковський А.В.





ДЕРЖАВНА СЛУЖБА УКРАЇНИ З ПИТАНЬ ГЕОДЕЗІЇ, КАРТОГРАФІЇ ТА
КАДАСТРУ

Головне управління Держгеокадастру у Кіровоградській області

вул. Академіка Корольова, 26, м. Кіровоград, 25030, тел.(0522) 34-61-44, факс 34-61-39

E-mail:kirovohrad@land.gov.ua Код ЄДРПОУ 39767636

12.04.2016 11-3258/14-16-СГ НАКАЗ

**Про надання дозволу на
розроблення документації
із землеустрою**

Відповідно до статей 15¹, 116, 118, 121 та 122 Земельного кодексу України, Положення про Головне управління Держгеокадастру у Кіровоградській області, затвердженого наказом Держгеокадастру від 03.03.2015 № 20,

НАКАЗУЮ:

1. Надати Синиченку Миколі Миколайовичу дозвіл на розроблення проекту землеустрою щодо відведення земельної ділянки у власність із земель сільськогосподарського призначення державної власності, що перебувають у запасі, розташованої на території Аджамської сільської ради, Кіровоградського району, Кіровоградської області. Орієнтовний розмір земельної ділянки 1,9947 га - ріллі, із цільовим призначенням – для ведення особистого селянського господарства.

2. Розроблений проект землеустрою щодо відведення земельної ділянки у власність підлягає погодженню та затвердженню відповідно до вимог чинного законодавства.

3. Керівнику управління Держгеокадастру у Кіровоградському районі при надходженні проекту землеустрою щодо відведення земельної ділянки у власність забезпечити в установленому законодавством порядку:

3.1. погодження проекту землеустрою щодо відведення земельної ділянки у власність;

3.2. реєстрацію земельної ділянки у Державному земельному кадастрі.

4. Контроль за виконанням цього наказу залишаю за собою.

В.о. начальника
Головного управління

Піньковський А.В.





ДЕРЖАВНА СЛУЖБА УКРАЇНИ З ПИТАНЬ ГЕОДЕЗІЇ, КАРТОГРАФІЇ ТА
КАДАСТРУ

Головне управління Держгеокадастру у Кіровоградській області

вул. Академіка Корольова, 26, м. Кіровоград, 25030, тел.(0522) 34-61-44, факс 34-61-39

E-mail: kirovohrad@land.gov.ua Код ЄДРПОУ 39767636

12.04.2016 11-3259/14-16-СГ НАКАЗ

Про надання дозволу на
розроблення документації
із землеустрою

Відповідно до статей 15¹, 116, 118, 121 та 122 Земельного кодексу України, Положення про Головне управління Держгеокадастру у Кіровоградській області, затвердженого наказом Держгеокадастру від 03.03.2015 № 20,

НАКАЗУЮ:

1. Надати Гордієнку Юрію Сергійовичу дозвіл на розроблення проекту землеустрою щодо відведення земельної ділянки у власність із земель сільськогосподарського призначення державної власності, що перебувають у запасі, розташованої на території Аджамської сільської ради, Кіровоградського району, Кіровоградської області. Орієнтовний розмір земельної ділянки 1,9496 га - пасовищ, із цільовим призначенням – для ведення особистого селянського господарства.

2. Розроблений проект землеустрою щодо відведення земельної ділянки у власність підлягає погодженню та затвердженню відповідно до вимог чинного законодавства.

3. Керівнику управління Держгеокадастру у Кіровоградському районі при надходженні проекту землеустрою щодо відведення земельної ділянки у власність забезпечити в установленому законодавством порядку:

3.1. погодження проекту землеустрою щодо відведення земельної ділянки у власність;


3.2. реєстрацію земельної ділянки у Державному земельному кадастрі.

4. Контроль за виконанням цього наказу залишаю за собою.

В.о. начальника
Головного управління

 Пінковський А.В.

Головне управління Держгеокадастру у Кіровоградській області
11-3259/14-16-СГ від 12.04.2016





ДЕРЖАВНА СЛУЖБА УКРАЇНИ З ПИТАНЬ ГЕОДЕЗІЇ, КАРТОГРАФІЇ ТА
КАДАСТРУ

Головне управління Держгеокадастру у Кіровоградській області

вул. Академіка Корольова, 26, м. Кіровоград, 25030, тел.(0522) 34-61-44, факс 34-61-39

E-mail: kirovohrad@land.gov.ua Код ЄДРПОУ 39767636

12.04.2016 11-3260/14-16-СГ **НАКАЗ**

**Про надання дозволу на
розроблення документації
із землеустрою**

Відповідно до статей 15¹, 116, 118, 121 та 122 Земельного кодексу України, Положення про Головне управління Держгеокадастру у Кіровоградській області, затвердженого наказом Держгеокадастру від 03.03.2015 № 20,

НАКАЗУЮ:

1. Надати Бойко Світлані Петрівні дозвіл на розроблення проекту землеустрою щодо відведення земельної ділянки у власність із земель сільськогосподарського призначення державної власності, що перебувають у запасі, розташованої на території Червоноярської сільської ради, Кіровоградського району, Кіровоградської області. Орієнтовний розмір земельної ділянки 0,6497 га - ріллі, із цільовим призначенням – для ведення особистого селянського господарства.

2. Розроблений проект землеустрою щодо відведення земельної ділянки у власність підлягає погодженню та затвердженню відповідно до вимог чинного законодавства.

3. Керівнику управління Держгеокадастру у Кіровоградському районі при надходженні проекту землеустрою щодо відведення земельної ділянки у власність забезпечити в установленому законодавством порядку:

3.1. погодження проекту землеустрою щодо відведення земельної ділянки у власність;

3.2. реєстрацію земельної ділянки у Державному земельному кадастрі.

4. Контроль за виконанням цього наказу залишаю за собою.

В.о. начальника
Головного управління

Піньковський А.В.





ДЕРЖАВНА СЛУЖБА УКРАЇНИ З ПИТАНЬ ГЕОДЕЗІЇ, КАРТОГРАФІЇ ТА
КАДАСТРУ

Головне управління Держгеокадастру у Кіровоградській області

вул. Академіка Корольова, 26, м. Кіровоград, 25030, тел. (0522) 34-61-44, факс 34-61-39

E-mail: kirovohrad@land.gov.ua Код ЄДРПОУ 39767636

12.04.2016 11-3261/14-16-СГ **НАКАЗ**

**Про надання дозволу на
розроблення документації
із землеустрою**

Відповідно до статей 15¹, 116, 118, 121, 122 та 186 Земельного кодексу України, Положення про Головне управління Держгеокадастру у Кіровоградській області, затвердженого наказом Держгеокадастру від 03.03.2015 № 20,

НАКАЗУЮ:

1. Надати Кирдану Миколі Івановичу дозвіл на розроблення проекту землеустрою щодо відведення земельної ділянки у власність із земель сільськогосподарського призначення державної власності, що перебувають у запасі розташовані на території Кіровоградського району Миколаївської сільської ради. Орієнтовний розмір земельної ділянки 1,5274 га, у тому числі: 1,5274 га - багаторічні насадження, із цільовим призначенням – для ведення особистого селянського господарства.

2. Розроблений проект землеустрою щодо відведення земельної ділянки у власність підлягає погодженню та затвердженню відповідно до вимог чинного законодавства.

3. Керівнику управління Держгеокадастру у Кіровоградському районі при надходженні проекту землеустрою щодо відведення земельної ділянки у власність забезпечити в установленому законодавством порядку:

3.1. погодження проекту землеустрою щодо відведення земельної ділянки у власність;

3.2. реєстрацію земельної ділянки у Державному земельному кадастрі.

4. Контроль за виконанням цього наказу залишаю за собою.

В.о. начальника Головного управління


Піньковський А.В.

Головне управління Держгеокадастру у Кіровоградській області

11-3261/14-16-СГ від 12.04.2016





ДЕРЖАВНА СЛУЖБА УКРАЇНИ З ПИТАНЬ ГЕОДЕЗІЇ, КАРТОГРАФІЇ ТА
КАДАСТРУ

Головне управління Держгеокадастру у Кіровоградській області

вул. Академіка Корольова, 26, м. Кіровоград, 25030, тел. (0522) 34-61-44, факс 34-61-39
E-mail: kirovohrad@land.gov.ua Код СДРПОУ 39767636

12.04.2016 11-3262/14-16-СГ **НАКАЗ**

**Про надання дозволу на
розроблення документації
із землеустрою**

Відповідно до статей 15¹, 116, 118, 121, 122 та 186 Земельного кодексу України, Положення про Головне управління Держгеокадастру у Кіровоградській області, затвердженого наказом Держгеокадастру від 03.03.2015 № 20,

НАКАЗУЮ:

1. Надати Боякову Євгенію Михайловичу дозвіл на розроблення проекту землеустрою щодо відведення земельної ділянки у власність із земель сільськогосподарського призначення державної власності, що перебувають у запасі розташованої на території Кіровоградського району Миколаївської сільської ради. Орієнтовний розмір земельної ділянки 1,5227 га, у тому числі: 1,5227 га - багаторічні насадження, із цільовим призначенням – для ведення особистого селянського господарства.

2. Розроблений проект землеустрою щодо відведення земельної ділянки у власність підлягає погодженню та затвердженню відповідно до вимог чинного законодавства.

3. Керівнику управління Держгеокадастру у Кіровоградському районі при надходженні проекту землеустрою щодо відведення земельної ділянки у власність забезпечити в установленому законодавством порядку:

3.1. погодження проекту землеустрою щодо відведення земельної ділянки у власність;


3.2. реєстрацію земельної ділянки у Державному земельному кадастрі.

4. Контроль за виконанням цього наказу залишаю за собою.

В.о. начальника Головного управління _____

Піньковський А.В.

Головне управління Держгеокадастру у Кіровоградській області
11-3262/14-16-СГ від 12.04.2016





ДЕРЖАВНА СЛУЖБА УКРАЇНИ З ПИТАНЬ ГЕОДЕЗІЇ, КАРТОГРАФІЇ ТА
КАДАСТРУ

Головне управління Держгеокадастру у Кіровоградській області

вул.АкадемікаКорольова, 26, м.Кіровоград, 25030, тел.(0522) 34-61-44, факс 34-61-39

E-mail:kirovohrad@land.gov.uaКод ЄДРПОУ 39767636

12.04.2016 11-3263/14-16-СГ НАКАЗ

**Про надання дозволу на
розроблення документації
із землеустрою**

Відповідно до статей 15¹, 116, 118, 121, 122 та 186 Земельного кодексу України, Положення про Головне управління Держгеокадастру у Кіровоградській області, затвердженого наказом Держгеокадастру від 03.03.2015 № 20,

НАКАЗУЮ:

1. Надати Грабенку Анатолію Анатолійовичу дозвіл на розроблення проєкту землеустрою щодо відведення земельної ділянки у власність із земель сільськогосподарського призначення державної власності, що перебувають у запасі розташованої на території Кіровоградського району Миколаївської сільської ради. Орієнтовний розмір земельної ділянки 1,5120 га, у тому числі: 1,5120 га - багаторічні насадження, із цільовим призначенням – для ведення особистого селянського господарства.

2. Розроблений проєкт землеустрою щодо відведення земельної ділянки у власність підлягає погодженню та затвердженню відповідно до вимог чинного законодавства.

3. Керівнику управління Держгеокадастру у Кіровоградському районі при надходженні проєкту землеустрою щодо відведення земельної ділянки у власність забезпечити в установленому законодавством порядку:

3.1. погодження проєкту землеустрою щодо відведення земельної ділянки у власність;

3.2. реєстрацію земельної ділянки у Державному земельному кадастрі.

4. Контроль за виконанням цього наказу залишаю за собою.

В.о. начальника Головного управління _____

Піньковський А.В.





ДЕРЖАВНА СЛУЖБА УКРАЇНИ З ПИТАНЬ ГЕОДЕЗІЇ, КАРТОГРАФІЇ ТА
КАДАСТРУ

Головне управління Держгеокадастру у Кіровоградській області

вул. Академіка Корольова, 26, м. Кіровоград, 25030, тел. (0522) 34-61-44, факс 34-61-39

E-mail: kirovohrad@land.gov.ua Код ЄДРПОУ 39767636

12.04.2016 11-3264/14-16-СГ НАКАЗ

**Про надання дозволу на
розроблення документації
із землеустрою**

Відповідно до статей 15¹, 116, 118, 121, 122 та 186 Земельного кодексу України, Положення про Головне управління Держгеокадастру у Кіровоградській області, затвердженого наказом Держгеокадастру від 03.03.2015 № 20,

НАКАЗУЮ:

1. Надати Тютюну Валентину Володимировичу дозвіл на розроблення проекту землеустрою щодо відведення земельної ділянки у власність із земель сільськогосподарського призначення державної власності, що перебувають у запасі розташованої на території Кіровоградського району Миколаївської сільської ради. Орієнтовний розмір земельної ділянки 1,5155 га, у тому числі: 1,5155 га - багаторічні насадження, із цільовим призначенням – для ведення особистого селянського господарства.

2. Розроблений проект землеустрою щодо відведення земельної ділянки у власність підлягає погодженню та затвердженню відповідно до вимог чинного законодавства.

3. Керівнику управління Держгеокадастру у Кіровоградському районі при надходженні проекту землеустрою щодо відведення земельної ділянки у власність забезпечити в установленому законодавством порядку:

3.1. погодження проекту землеустрою щодо відведення земельної ділянки у власність;

3.2. реєстрацію земельної ділянки у Державному земельному кадастрі.

4. Контроль за виконанням цього наказу залишаю за собою.

В.о. начальника Головного управління _____ Пінківський А.В.





ДЕРЖАВНА СЛУЖБА УКРАЇНИ З ПИТАНЬ ГЕОДЕЗІЇ, КАРТОГРАФІЇ ТА
КАДАСТРУ

Головне управління Держгеокадастру у Кіровоградській області

вул.АкадемікаКорольова, 26, м.Кіровоград, 25030, тел.(0522) 34-61-44, факс 34-61-39

E-mail:kirovohrad@land.gov.uaКодЄДРПОУ 39767636

12.04.2016 11-3265/14-16-СГ **НАКАЗ**

**Про надання дозволу на
розроблення документації
із землеустрою**

Відповідно до статей 15¹, 116, 118, 121, 122 та 186 Земельного кодексу України, Положення про Головне управління Держгеокадастру у Кіровоградській області, затвердженого наказом Держгеокадастру від 03.03.2015 № 20,

НАКАЗУЮ:

1. Надати гр. Заболотному Олегу Анатолійовичу дозвіл на розроблення проекту землеустрою щодо відведення земельної ділянки у власність із земель сільськогосподарського призначення державної власності, що перебувають у запасі, розташованої на території Шарівської сільської ради, Олександрійського району, Кіровоградської області. Орієнтовний розмір земельної ділянки 1,9968 га, в тому числі: 1,9968 га – рілля, із цільовим призначенням – для ведення особистого селянського господарства.

2. Розроблений проект землеустрою щодо відведення земельної ділянки у власність підлягає погодженню та затвердженню відповідно до вимог чинного законодавства.

3. Керівнику управління Держгеокадастру в Олександрійському районі при надходженні проекту землеустрою щодо відведення земельної ділянки у власність забезпечити в установленому законодавством порядку:

3.1. погодження проекту землеустрою щодо відведення земельної ділянки у власність;

3.2. реєстрацію земельної ділянки у Державному земельному кадастрі.

4. Контроль за виконанням цього наказу залишаю за собою.

В.о. начальника
Головного управління

Піньковський А.В.





ДЕРЖАВНА СЛУЖБА УКРАЇНИ З ПИТАНЬ ГЕОДЕЗІЇ, КАРТОГРАФІЇ ТА
КАДАСТРУ

Головне управління Держгеокадастру у Кіровоградській області

вул. Академіка Корольова, 26, м. Кіровоград, 25030, тел. (0522) 34-61-44, факс 34-61-39

E-mail: kirovohrad@land.gov.ua Код ЄДРПОУ 39767636

12.04.2016 11-3266/14-16-СГ **НАКАЗ**

**Про надання дозволу на
розроблення документації
із землеустрою**

Відповідно до статей 15¹, 116, 118, 121, 122 та 186 Земельного кодексу України, Положення про Головне управління Держгеокадастру у Кіровоградській області, затвердженого наказом Держгеокадастру від 03.03.2015 № 20,

НАКАЗУЮ:

1. Надати гр. Козловському Івану Івановичу дозвіл на розроблення проекту землеустрою щодо відведення земельної ділянки у власність із земель сільськогосподарського призначення державної власності, що перебувають у запасі, розташованої на території Шарівської сільської ради, Олександрійського району, Кіровоградської області. Орієнтовний розмір земельної ділянки 1,9965 га, в тому числі: 1,9965 га – рілля, із цільовим призначенням – для ведення особистого селянського господарства.

2. Розроблений проект землеустрою щодо відведення земельної ділянки у власність підлягає погодженню та затвердженню відповідно до вимог чинного законодавства.

3. Керівнику управління Держгеокадастру в Олександрійському районі при надходженні проекту землеустрою щодо відведення земельної ділянки у власність забезпечити в установленому законодавством порядку:

3.1. погодження проекту землеустрою щодо відведення земельної ділянки у власність;

3.2. реєстрацію земельної ділянки у Державному земельному кадастрі.

4. Контроль за виконанням цього наказу залишаю за собою.

В.о. начальника
Головного управління

Піньковський А.В.





ДЕРЖАВНА СЛУЖБА УКРАЇНИ З ПИТАНЬ ГЕОДЕЗІЇ, КАРТОГРАФІЇ ТА
КАДАСТРУ

Головне управління Держгеокадастру у Кіровоградській області

вул.АкадемікаКорольова, 26, м.Кіровоград, 25030, тел.(0522) 34-61-44, факс 34-61-39

E-mail:kirovohrad@land.gov.uaКодЄДРПОУ 39767636

12.04.2016 11-3267/14-16-СГ **НАКАЗ**

**Про надання дозволу на
розроблення документації
із землеустрою**

Відповідно до статей 15¹, 116, 118, 121, 122 та 186 Земельного кодексу України, Положення про Головне управління Держгеокадастру у Кіровоградській області, затвердженого наказом Держгеокадастру від 03.03.2015 № 20,

НАКАЗУЮ:

1. Надати гр. Ремезу Юрію Івановичу дозвіл на розроблення проекту землеустрою щодо відведення земельної ділянки у власність із земель сільськогосподарського призначення державної власності, що перебувають у запасі, розташованої на території Недогарської сільської ради, Олександрійського району, Кіровоградської області. Орієнтовний розмір земельної ділянки 2,0000 га, в тому числі: 2,0000 – пасовище, із цільовим призначенням – для ведення особистого селянського господарства.

2. Розроблений проект землеустрою щодо відведення земельної ділянки у власність підлягає погодженню та затвердженню відповідно до вимог чинного законодавства.

3. Керівнику управління Держгеокадастру в Олександрійському районі при надходженні проекту землеустрою щодо відведення земельної ділянки у власність забезпечити в установленому законодавством порядку:

3.1. погодження проекту землеустрою щодо відведення земельної ділянки у власність;

3.2. реєстрацію земельної ділянки у Державному земельному кадастрі.

4. Контроль за виконанням цього наказу залишаю за собою.

В.о. начальника
Головного управління

Піньковський А.В.





ДЕРЖАВНА СЛУЖБА УКРАЇНИ З ПИТАНЬ ГЕОДЕЗІЇ, КАРТОГРАФІЇ ТА
КАДАСТРУ

Головне управління Держгеокадастру у Кіровоградській області

вул. Академіка Корольова, 26, м. Кіровоград, 25030, тел. (0522) 34-61-44, факс 34-61-39

E-mail: kirovohrad@land.gov.ua Код ЄДРПОУ 39767636

12.04.2016 11-3268/14-16-СГ **НАКАЗ**

**Про надання дозволу на
розроблення документації
із землеустрою**

Відповідно до статей 15¹, 116, 118, 121, 122 та 186 Земельного кодексу України, Положення про Головне управління Держгеокадастру у Кіровоградській області, затвердженого наказом Держгеокадастру від 03.03.2015 № 20,

НАКАЗУЮ:

1. Надати гр. Горобцю Ігорю Станіславовичу дозвіл на розроблення проекту землеустрою щодо відведення земельної ділянки у власність із земель сільськогосподарського призначення державної власності, що перебувають у запасі, розташованої на території Шарівської сільської ради, Олександрійського району, Кіровоградської області. Орієнтовний розмір земельної ділянки 1,9999 га, в тому числі: 1,9999 га – рілля, із цільовим призначенням – для ведення особистого селянського господарства.

2. Розроблений проект землеустрою щодо відведення земельної ділянки у власність підлягає погодженню та затвердженню відповідно до вимог чинного законодавства.

3. Керівнику управління Держгеокадастру в Олександрійському районі при надходженні проекту землеустрою щодо відведення земельної ділянки у власність забезпечити в установленому законодавством порядку:

3.1. погодження проекту землеустрою щодо відведення земельної ділянки у власність;

3.2. реєстрацію земельної ділянки у Державному земельному кадастрі.

4. Контроль за виконанням цього наказу залишаю за собою.

В.о. начальника
Головного управління

Пінковський А.В.





ДЕРЖАВНА СЛУЖБА УКРАЇНИ З ПИТАНЬ ГЕОДЕЗІЇ, КАРТОГРАФІЇ ТА
КАДАСТРУ

Головне управління Держгеокадастру у Кіровоградській області

вул. Академіка Корольова, 26, м. Кіровоград, 25030, тел. (0522) 34-61-44, факс 34-61-39

E-mail: kirovohrad@land.gov.ua Код ЄДРПОУ 39767636

12.04.2016 11-3269/14-16-СГ **НАКАЗ**

**Про надання дозволу на
розроблення документації
із землеустрою**

Відповідно до статей 15¹, 116, 118, 121, 122 та 186 Земельного кодексу України, Положення про Головне управління Держгеокадастру у Кіровоградській області, затвердженого наказом Держгеокадастру від 03.03.2015 № 20,

НАКАЗУЮ:

1. Надати гр. Клименку Андрію Миколайовичу дозвіл на розроблення проекту землеустрою щодо відведення земельної ділянки у власність із земель сільськогосподарського призначення державної власності, що перебувають у запасі, розташованої на території Шарівської сільської ради, Олександрійського району, Кіровоградської області. Орієнтовний розмір земельної ділянки 1,9998 га, в тому числі: 1,9998 га – рілля, із цільовим призначенням – для ведення особистого селянського господарства.

2. Розроблений проект землеустрою щодо відведення земельної ділянки у власність підлягає погодженню та затвердженню відповідно до вимог чинного законодавства.

3. Керівнику управління Держгеокадастру в Олександрійському районі при надходженні проекту землеустрою щодо відведення земельної ділянки у власність забезпечити в установленому законодавством порядку:

3.1. погодження проекту землеустрою щодо відведення земельної ділянки у власність;

3.2. реєстрацію земельної ділянки у Державному земельному кадастрі.

4. Контроль за виконанням цього наказу залишаю за собою.

В.о. начальника
Головного управління

Піньковський А.В.





ДЕРЖАВНА СЛУЖБА УКРАЇНИ З ПИТАНЬ ГЕОДЕЗІЇ, КАРТОГРАФІЇ ТА
КАДАСТРУ

Головне управління Держгеокадастру у Кіровоградській області

вул. Академіка Корольова, 26, м. Кіровоград, 25030, тел. (0522) 34-61-44, факс 34-61-39

E-mail: kirovohrad@land.gov.ua Код ЄДРПОУ 39767636

12.04.2016 11-3270/14-16-СГ **НАКАЗ**

**Про надання дозволу на
розроблення документації
із землеустрою**

Відповідно до статей 15¹, 116, 118, 121, 122 та 186 Земельного кодексу України, Положення про Головне управління Держгеокадастру у Кіровоградській області, затвердженого наказом Держгеокадастру від 03.03.2015 № 20,

НАКАЗУЮ:

1. Надати гр. Борценку Олегу Євгенійовичу дозвіл на розроблення проекту землеустрою щодо відведення земельної ділянки у власність із земель сільськогосподарського призначення державної власності, що перебувають у запасі, розташованої на території Шарівської сільської ради, Олександрійського району, Кіровоградської області. Орієнтовний розмір земельної ділянки 1,9998 га, в тому числі: 1,9998 га – рілля, із цільовим призначенням – для ведення особистого селянського господарства.

2. Розроблений проект землеустрою щодо відведення земельної ділянки у власність підлягає погодженню та затвердженню відповідно до вимог чинного законодавства.

3. Керівнику управління Держгеокадастру в Олександрійському районі при надходженні проекту землеустрою щодо відведення земельної ділянки у власність забезпечити в установленому законодавством порядку:

3.1. погодження проекту землеустрою щодо відведення земельної ділянки у власність;

3.2. реєстрацію земельної ділянки у Державному земельному кадастрі.

4. Контроль за виконанням цього наказу залишаю за собою.

В.о. начальника
Головного управління

Піньковський А.В.





ДЕРЖАВНА СЛУЖБА УКРАЇНИ З ПИТАНЬ ГЕОДЕЗІЇ, КАРТОГРАФІЇ ТА
КАДАСТРУ

Головне управління Держгеокадастру у Кіровоградській області

вул. Академіка Корольова, 26, м. Кіровоград, 25030, тел. (0522) 34-61-44, факс 34-61-39

E-mail: kirovohrad@land.gov.ua Код ЄДРПОУ 39767636

12.04.2016 11-3271/14-16-СГ **НАКАЗ**

**Про надання дозволу на
розроблення документації
із землеустрою**

Відповідно до статей 15¹, 116, 118, 121, 122 та 186 Земельного кодексу України, Положення про Головне управління Держгеокадастру у Кіровоградській області, затвердженого наказом Держгеокадастру від 03.03.2015 № 20,

НАКАЗУЮ:

1. Надати гр. Дубовику Геннадію Валентиновичу дозвіл на розроблення проекту землеустрою щодо відведення земельної ділянки у власність із земель сільськогосподарського призначення державної власності, що перебувають у запасі, розташованої на території Шарівської сільської ради, Олександрійського району, Кіровоградської області. Орієнтовний розмір земельної ділянки 1,9997 га, в тому числі: 1,9997 га – рілля, із цільовим призначенням – для ведення особистого селянського господарства.

2. Розроблений проект землеустрою щодо відведення земельної ділянки у власність підлягає погодженню та затвердженню відповідно до вимог чинного законодавства.

3. Керівнику управління Держгеокадастру в Олександрійському районі при надходженні проекту землеустрою щодо відведення земельної ділянки у власність забезпечити в установленому законодавством порядку:

3.1. погодження проекту землеустрою щодо відведення земельної ділянки у власність;

3.2. реєстрацію земельної ділянки у Державному земельному кадастрі.

4. Контроль за виконанням цього наказу залишаю за собою.

В.о. начальника
Головного управління

Піньковський А.В.





ДЕРЖАВНА СЛУЖБА УКРАЇНИ З ПИТАНЬ ГЕОДЕЗІЇ, КАРТОГРАФІЇ ТА
КАДАСТРУ

Головне управління Держгеокадастру у Кіровоградській області

вул. Академіка Корольова, 26, м. Кіровоград, 25030, тел. (0522) 34-61-44, факс 34-61-39
E-mail: kirovohrad@land.gov.ua Код ЄДРПОУ 39767636

12.04.2016 11-3272/14-16-СГ **НАКАЗ**

**Про надання дозволу на
розроблення документації
із землеустрою**

Відповідно до статей 15¹, 116, 118, 121, 122 та 186 Земельного кодексу України, Положення про Головне управління Держгеокадастру у Кіровоградській області, затвердженого наказом Держгеокадастру від 03.03.2015 № 20,

НАКАЗУЮ:

1. Надати гр. Боровку Дмитру Костянтиновичу дозвіл на розроблення проекту землеустрою щодо відведення земельної ділянки у власність із земель сільськогосподарського призначення державної власності, що перебувають у запасі, розташованої на території Шарівської сільської ради, Олександрійського району, Кіровоградської області. Орієнтовний розмір земельної ділянки 1,9999 га, в тому числі: 1,9999 га – рілля, із цільовим призначенням – для ведення особистого селянського господарства.

2. Розроблений проект землеустрою щодо відведення земельної ділянки у власність підлягає погодженню та затвердженню відповідно до вимог чинного законодавства.

3. Керівнику управління Держгеокадастру в Олександрійському районі при надходженні проекту землеустрою щодо відведення земельної ділянки у власність забезпечити в установленому законодавством порядку:

3.1. погодження проекту землеустрою щодо відведення земельної ділянки у власність;

3.2. реєстрацію земельної ділянки у Державному земельному кадастрі.

4. Контроль за виконанням цього наказу залишаю за собою.

В.о. начальника
Головного управління

Піньковський А.В.





ДЕРЖАВНА СЛУЖБА УКРАЇНИ З ПИТАНЬ ГЕОДЕЗІЇ, КАРТОГРАФІЇ ТА
КАДАСТРУ

Головне управління Держгеокадастру у Кіровоградській області

вул.АкадемікаКорольова, 26, м.Кіровоград, 25030, тел.(0522) 34-61-44, факс 34-61-39

E-mail: kirovohrad@land.gov.ua Код ЄДРПОУ 39767636

12.04.2016 11-3273/14-16-СГ **НАКАЗ**

**Про надання дозволу на
розроблення документації
із землеустрою**

Відповідно до статей 15¹, 116, 118, 121, 122 та 186 Земельного кодексу України, Положення про Головне управління Держгеокадастру у Кіровоградській області, затвердженого наказом Держгеокадастру від 03.03.2015 № 20,

НАКАЗУЮ:

1. Надати гр. Іванченку Михайлу Юрійовичу дозвіл на розроблення проекту землеустрою щодо відведення земельної ділянки у власність із земель сільськогосподарського призначення державної власності, що перебувають у запасі, розташованої на території Шарівської сільської ради, Олександрійського району, Кіровоградської області. Орієнтовний розмір земельної ділянки 1,9925 га, в тому числі: 1,9925 га – рілля, із цільовим призначенням – для ведення особистого селянського господарства.

2. Розроблений проект землеустрою щодо відведення земельної ділянки у власність підлягає погодженню та затвердженню відповідно до вимог чинного законодавства.

3. Керівнику управління Держгеокадастру в Олександрійському районі при надходженні проекту землеустрою щодо відведення земельної ділянки у власність забезпечити в установленому законодавством порядку:

3.1. погодження проекту землеустрою щодо відведення земельної ділянки у власність;

3.2. реєстрацію земельної ділянки у Державному земельному кадастрі.

4. Контроль за виконанням цього наказу залишаю за собою.

В.о. начальника
Головного управління

Піньковський А.В.





ДЕРЖАВНА СЛУЖБА УКРАЇНИ З ПИТАНЬ ГЕОДЕЗІЇ, КАРТОГРАФІЇ ТА
КАДАСТРУ

Головне управління Держгеокадастру у Кіровоградській області

вул.АкадемікаКорольова, 26, м.Кіровоград, 25030, тел.(0522) 34-61-44, факс 34-61-39

E-mail:kirovohrad@land.gov.uaКодЄДРПОУ 39767636

12.04.2016 11-3274/14-16-СГ **НАКАЗ**

**Про надання дозволу на
розроблення документації
із землеустрою**

Відповідно до статей 15¹, 116, 118, 121, 122 та 186 Земельного кодексу України, Положення про Головне управління Держгеокадастру у Кіровоградській області, затвердженого наказом Держгеокадастру від 03.03.2015 № 20,

НАКАЗУЮ:

1. Надати гр. Олійнику Віталію Сергійовичу дозвіл на розроблення проекту землеустрою щодо відведення земельної ділянки у власність із земель сільськогосподарського призначення державної власності, що перебувають у запасі, розташованої на території Шарівської сільської ради, Олександрійського району, Кіровоградської області. Орієнтовний розмір земельної ділянки 2,0000 га, в тому числі: 2,0000 га – рілля, із цільовим призначенням – для ведення особистого селянського господарства.

2. Розроблений проект землеустрою щодо відведення земельної ділянки у власність підлягає погодженню та затвердженню відповідно до вимог чинного законодавства.

3. Керівнику управління Держгеокадастру в Олександрійському районі при надходженні проекту землеустрою щодо відведення земельної ділянки у власність забезпечити в установленому законодавством порядку:

3.1. погодження проекту землеустрою щодо відведення земельної ділянки у власність;

3.2. реєстрацію земельної ділянки у Державному земельному кадастрі.

4. Контроль за виконанням цього наказу залишаю за собою.

В.о. начальника
Головного управління

Піньковський А.В.





ДЕРЖАВНА СЛУЖБА УКРАЇНИ З ПИТАНЬ ГЕОДЕЗІЇ, КАРТОГРАФІЇ ТА
КАДАСТРУ

Головне управління Держгеокадастру у Кіровоградській області

вул. Академіка Корольова, 26, м. Кіровоград, 25030, тел. (0522) 34-61-44, факс 34-61-39

E-mail: kirovohrad@land.gov.ua Код ЄДРПОУ 39767636

12.04.2016 11-3275/14-16-СГ **НАКАЗ**

**Про надання дозволу на
розроблення документації
із землеустрою**

Відповідно до статей 15¹, 116, 118, 121, 122 та 186 Земельного кодексу України, Положення про Головне управління Держгеокадастру у Кіровоградській області, затвердженого наказом Держгеокадастру від 03.03.2015 № 20.

НАКАЗУЮ:

1. Надати Фоміну Івану Володимировичу дозвіл на розроблення проекту землеустрою щодо відведення земельної ділянки у власність із земель сільськогосподарського призначення державної власності, що перебувають у резерві, розташованої на території Олександрійського району Недогарської сільської ради. Орієнтовний розмір земельної ділянки 1,9977 га, в тому числі: 1,9977 га – пасовище, із цільовим призначенням – для ведення особистого селянського господарства.

2. Розроблений проект землеустрою щодо відведення земельної ділянки у власність підлягає погодженню та затвердженню відповідно до вимог чинного законодавства.

3. Керівнику управління Держгеокадастру в Олександрійському районі при надходженні проекту землеустрою щодо відведення земельної ділянки у власність забезпечити в установленому законодавством порядку:

3.1. погодження проекту землеустрою щодо відведення земельної ділянки у власність;

3.2. реєстрацію земельної ділянки у Державному земельному кадастрі.

4. Контроль за виконанням цього наказу залишаю за собою.

В.о. начальника Головного управління

Пінчовський А.В.





ДЕРЖАВНА СЛУЖБА УКРАЇНИ З ПИТАНЬ ГЕОДЕЗІЇ, КАРТОГРАФІЇ ТА
КАДАСТРУ

Головне управління Держгеокадастру у Кіровоградській області

вул.АкадемікаКорольова, 26, м.Кіровоград, 25030, тел.(0522) 34-61-44, факс 34-61-39

E-mail:kirovohrad@land.gov.uaКодЄДРПОУ 39767636

12.04.2016 11-3276/14-16-СГ **НАКАЗ**

**Про надання дозволу на
розроблення документації
із землеустрою**

Відповідно до статей 15¹, 118, 122, 123 та 134 Земельного кодексу України, Положення про Головне управління Держгеокадастру у Кіровоградській області, затвердженого наказом Держгеокадастру від 03.03.2015 № 20,

НАКАЗУЮ:

1. Надати Друзенку Сергію Григоровичу дозвіл на розроблення проекту землеустрою щодо відведення земельної ділянки у власність із земель сільськогосподарського призначення державної власності, що перебувають у резерві розташовані на території Олександрійського району Недогарської сільської ради. Орієнтовний розмір земельної ділянки 1,9939 га, у тому числі: 1,9939 га - пасовища, із цільовим призначенням – для ведення особистого селянського господарства.

2. Розроблений проект землеустрою щодо відведення земельної ділянки у власність підлягає погодженню та затвердженню відповідно до вимог чинного законодавства.

3. Керівнику управління Держгеокадастру в Олександрійському районі при надходженні проекту землеустрою щодо відведення земельної ділянки у власність забезпечити в установленому законодавством порядку:

3.1. погодження проекту землеустрою щодо відведення земельної ділянки у власність;

3.2. реєстрацію земельної ділянки у Державному земельному кадастрі.

4. Контроль за виконанням цього наказу залишаю за собою.

В.о. начальника Головного управління _____


Піньковецький А.В.





ДЕРЖАВНА СЛУЖБА УКРАЇНИ З ПИТАНЬ ГЕОДЕЗІЇ, КАРТОГРАФІЇ ТА
КАДАСТРУ

Головне управління Держгеокадастру у Кіровоградській області

вул. Академіка Корольова, 26, м. Кіровоград, 25030, тел. (0522) 34-61-44, факс 34-61-39

E-mail: kirovohrad@land.gov.ua Код ЄДРПОУ 39767636

12.04.2016 11-3277/14-16-СГ **НАКАЗ**

**Про надання дозволу на
розроблення документації
із землеустрою**

Відповідно до статей 15¹, 116, 118, 121, 122 та 186 Земельного кодексу України, Положення про Головне управління Держгеокадастру у Кіровоградській області, затвердженого наказом Держгеокадастру від 03.03.2015 № 20,

НАКАЗУЮ:

1. Надати гр. Чернишу Олександру Івановичу дозвіл на розроблення проекту землеустрою щодо відведення земельної ділянки у власність із земель сільськогосподарського призначення державної власності, що перебувають у резервному фонді, розташовані на території Кіровської сільської ради, Долинського району, Кіровоградської області. Орієнтовний розмір земельної ділянки 1,7600 га, в тому числі: 1,7600 га – рілля, із цільовим призначенням – для ведення особистого селянського господарства.

2. Розроблений проект землеустрою щодо відведення земельної ділянки у власність підлягає погодженню та затвердженню відповідно до вимог чинного законодавства.


3. Керівнику відділу Держгеокадастру у Долинському районі при надходженні проекту землеустрою щодо відведення земельної ділянки у власність забезпечити в установленому законодавством порядку:

3.1. погодження проекту землеустрою щодо відведення земельної ділянки у власність;

3.2. реєстрацію земельної ділянки у Державному земельному кадастрі.

4. Контроль за виконанням цього наказу залишаю за собою.

В.о. начальника
Головного управління

 ПІНЬКОВСЬКИЙ А.В.





ДЕРЖАВНА СЛУЖБА УКРАЇНИ З ПИТАНЬ ГЕОДЕЗІЇ, КАРТОГРАФІЇ ТА
КАДАСТРУ

Головне управління Держгеокадастру у Кіровоградській області

вул.АкадемікаКорольова, 26, м.Кіровоград, 25030, тел.(0522) 34-61-44, факс 34-61-39

E-mail:kirovohrad@land.gov.uaКодЄДРПОУ 39767636

12.04.2016 11-3278/14-16-СГ **НАКАЗ**

**Про надання дозволу на
розроблення документації
із землеустрою**

Відповідно до статей 15¹, 116, 118, 121 та 122 Земельного кодексу України, Положення про Головне управління Держгеокадастру у Кіровоградській області, затвердженого наказом Держгеокадастру від 03.03.2015 № 20,

НАКАЗУЮ:

1. Надати Піддубному Руслану Юрійовичу дозвіл на розроблення проекту землеустрою щодо відведення земельної ділянки у власність із земель сільськогосподарського призначення державної власності, розташованої на території Цибулівської сільської ради, Знам'янського району, Кіровоградської області. Орієнтовний розмір земельної ділянки 2,0000 га - пасовищ, із цільовим призначенням – для ведення особистого селянського господарства.

2. Розроблений проект землеустрою щодо відведення земельної ділянки у власність підлягає погодженню та затвердженню відповідно до вимог чинного законодавства.

3. Керівнику управління Держгеокадастру у Знам'янському районі при надходженні проекту землеустрою щодо відведення земельної ділянки у власність забезпечити в установленому законодавством порядку:

3.1. погодження проекту землеустрою щодо відведення земельної ділянки у власність;

3.2. реєстрацію земельної ділянки у Державному земельному кадастрі.

4. Контроль за виконанням цього наказу залишаю за собою.

В.о. начальника
Головного управління

Піньковський А.В.





ДЕРЖАВНА СЛУЖБА УКРАЇНИ З ПИТАНЬ ГЕОДЕЗІЇ, КАРТОГРАФІЇ ТА
КАДАСТРУ

Головне управління Держгеокадастру у Кіровоградській області

вул. Академіка Корольова, 26, м. Кіровоград, 25030, тел.(0522) 34-61-44, факс 34-61-39

E-mail:kirovohrad@land.gov.ua Код ЄДРПОУ 39767636

12.04.2016 11-3279/14-16-СГ **НАКАЗ**

**Про надання дозволу на
розроблення документації
із землеустрою**

Відповідно до статей 15¹, 116, 118, 121 та 122 Земельного кодексу України, Положення про Головне управління Держгеокадастру у Кіровоградській області, затвердженого наказом Держгеокадастру від 03.03.2015 № 20,

НАКАЗУЮ:

1. Надати Сидоренку Миколі Віталійовичу дозвіл на розроблення проекту землеустрою щодо відведення земельної ділянки у власність із земель сільськогосподарського призначення державної власності, що перебувають у запасі, розташованої на території Цибулівської сільської ради Знам'янського району, Кіровоградської області. Орієнтовний розмір земельної ділянки 2,0000 га - ріллі, із цільовим призначенням – для ведення особистого селянського господарства.

2. Розроблений проект землеустрою щодо відведення земельної ділянки у власність підлягає погодженню та затвердженню відповідно до вимог чинного законодавства.

3. Керівнику управління Держгеокадастру у Знам'янському районі при надходженні проекту землеустрою щодо відведення земельної ділянки у власність забезпечити в установленому законодавством порядку:

3.1. погодження проекту землеустрою щодо відведення земельної ділянки у власність;

3.2. реєстрацію земельної ділянки у Державному земельному кадастрі.

4. Контроль за виконанням цього наказу залишаю за собою.

В.о. начальника
Головного управління

Піньковський А.В.





ДЕРЖАВНА СЛУЖБА УКРАЇНИ З ПИТАНЬ ГЕОДЕЗІЇ, КАРТОГРАФІЇ ТА
КАДАСТРУ

Головне управління Держгеокадастру у Кіровоградській області

вул. Академіка Корольова, 26, м. Кіровоград, 25030, тел. (0522) 34-61-44, факс 34-61-39

E-mail: kirovohrad@land.gov.ua Код ЄДРПОУ 39767636

12.04.2016 11-3280/14-16-СГ **НАКАЗ**

**Про надання дозволу на
розроблення документації
із землеустрою**

Відповідно до статей 15¹, 116, 118, 121, 122 та 186 Земельного кодексу України, Положення про Головне управління Держгеокадастру у Кіровоградській області, затвердженого наказом Держгеокадастру від 03.03.2015 № 20,

НАКАЗУЮ:

1. Надати Мамалату Юрію Олександровичу дозвіл на розроблення проекту землеустрою щодо відведення земельної ділянки у власність із земель сільськогосподарського призначення державної власності, що перебувають у запасі розташовані на території Знам'янського району Знам'янської другої селищної ради. Орієнтовний розмір земельної ділянки 1,9990 га, у тому числі: 1,9990 га - рілля, із цільовим призначенням – для ведення особистого селянського господарства.


2. Розроблений проект землеустрою щодо відведення земельної ділянки у власність підлягає погодженню та затвердженню відповідно до вимог чинного законодавства.

3. Керівнику управління Держгеокадастру у Знам'янському районі при надходженні проекту землеустрою щодо відведення земельної ділянки у власність забезпечити в установленому законодавством порядку:

3.1. погодження проекту землеустрою щодо відведення земельної ділянки у власність;

3.2. реєстрацію земельної ділянки у Державному земельному кадастрі.

4. Контроль за виконанням цього наказу залишаю за собою.

В.о. начальника Головного управління  ПІНЬКОВСЬКИЙ А.В.





ДЕРЖАВНА СЛУЖБА УКРАЇНИ З ПИТАНЬ ГЕОДЕЗІЇ, КАРТОГРАФІЇ ТА
КАДАСТРУ

Головне управління Держгеокадастру у Кіровоградській області

вул. Академіка Корольова, 26, м. Кіровоград, 25030, тел. (0522) 34-61-44, факс 34-61-39

E-mail: kirovohrad@land.gov.ua Код ЄДРПОУ 39767636

12.04.2016 11-3281/14-16-СГ

НАКАЗ

Про визнання таким, що
втратив чинність наказ
Головного управління Держгеокадастру
у Кіровоградській області
від 28.09.2015 № 11-3374/21-15-СГ

Відповідно до Положення про Головне управління Держгеокадастру у
Кіровоградській області, затвердженого наказом Держгеокадастру від
03.03.2015 № 20,

НАКАЗУЮ:

1. Визнати таким, що втратив чинність наказ Головного управління
Держгеокадастру у Кіровоградській області від 28.09.2015
№ 11-3374/21-15-СГ «Про надання дозволу на розроблення документації із
землеустрою».

2. Контроль за виконанням цього наказу залишаю за собою.

В.о. начальника Головного управління

Піньковський А.В.





ДЕРЖАВНА СЛУЖБА УКРАЇНИ З ПИТАНЬ ГЕОДЕЗІЇ, КАРТОГРАФІЇ ТА
КАДАСТРУ

Головне управління Держгеокадастру у Кіровоградській області

вул.АкадемікаКорольова, 26, м.Кіровоград, 25030, тел.(0522) 34-61-44, факс 34-61-39

E-mail:kirovohrad@land.gov.uaКодЄДРПОУ 39767636

12.04.2016 11-3282/14-16-СГ **НАКАЗ**

**Про надання дозволу на
розроблення документації
із землеустрою**

Відповідно до статей 15¹, 116, 118, 121, 122 та 186 Земельного кодексу України, Положення про Головне управління Держгеокадастру у Кіровоградській області, затвердженого наказом Держгеокадастру від 03.03.2015 № 20,

НАКАЗУЮ:

1. Надати Бойку Сергію Олександровичу дозвіл на розроблення проекту землеустрою щодо відведення земельної ділянки у власність із земель сільськогосподарського призначення державної власності, що перебувають у запасі розташованої на території Долинського району Долинської міської ради. Орієнтовний розмір земельної ділянки 2,0000 га, у тому числі: 2,0000 га - рілля, із цільовим призначенням – для ведення особистого селянського господарства.

2. Розроблений проект землеустрою щодо відведення земельної ділянки у власність підлягає погодженню та затвердженню відповідно до вимог чинного законодавства.

3. Керівнику відділу Держгеокадастру у Долинському районі при надходженні проекту землеустрою щодо відведення земельної ділянки у власність забезпечити в установленому законодавством порядку:

3.1. погодження проекту землеустрою щодо відведення земельної ділянки у власність;

3.2. реєстрацію земельної ділянки у Державному земельному кадастрі.

4. Контроль за виконанням цього наказу залишаю за собою.

В.о. начальника Головного управління

ПІНЬКОВСЬКИЙ А.В.





ДЕРЖАВНА СЛУЖБА УКРАЇНИ З ПИТАНЬ ГЕОДЕЗІЇ, КАРТОГРАФІЇ ТА
КАДАСТРУ

Головне управління Держгеокадастру у Кіровоградській області

вул. Академіка Корольова, 26, м. Кіровоград, 25030, тел. (0522) 34-61-44, факс 34-61-39

E-mail: kirovohrad@land.gov.ua Код ЄДРПОУ 39767636

~~12.04.2016 11-3283/14-16-СГ~~

НАКАЗ

Про визнання таким, що
втратив чинність наказ
Головного управління Держгеокадастру
у Кіровоградській області
від 24.09.2015 № 11-3176/21-15-СГ

Відповідно до Положення про Головне управління Держгеокадастру у
Кіровоградській області, затвердженого наказом Держгеокадастру від
03.03.2015 № 20,

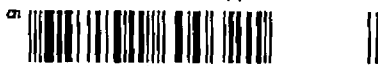
НАКАЗУЮ:

1. Визнати таким, що втратив чинність наказ Головного управління
Держгеокадастру у Кіровоградській області від 24.09.2015
№ 11-3176/21-15-СГ «Про надання дозволу на розроблення документації із
землустрою».

2. Контроль за виконанням цього наказу залишаю за собою.

В.о. начальника Головного управління

Піньковський А.В.





ДЕРЖАВНА СЛУЖБА УКРАЇНИ З ПИТАНЬ ГЕОДЕЗІЇ, КАРТОГРАФІЇ ТА
КАДАСТРУ

Головне управління Держгеокадастру у Кіровоградській області

вул.АкадемікаКорольова, 26, м.Кіровоград, 25030, тел.(0522) 34-61-44, факс 34-61-39

E-mail:kirovohrad@land.gov.uaКод ЄДРПОУ 39767636

12.04.2016 11-3284/14-16-СГ **НАКАЗ**

**Про надання дозволу на
розроблення документації
із землеустрою**

Відповідно до статей 15¹, 116, 118, 121, 122 та 186 Земельного кодексу України, Положення про Головне управління Держгеокадастру у Кіровоградській області, затвердженого наказом Держгеокадастру від 03.03.2015 № 20.

НАКАЗУЮ:

1. Надати Поповичу Миколі Олександровичу дозвіл на розроблення проекту землеустрою щодо відведення земельної ділянки у власність із земель сільськогосподарського призначення державної власності, що перебувають у запасі, розташованої на території Долинського району Долинської міської ради. Орієнтовний розмір земельної ділянки 2,0000 га, у тому числі: 2,0000 га - рілля, із цільовим призначенням – для ведення особистого селянського господарства.

2. Розроблений проект землеустрою щодо відведення земельної ділянки у власність підлягає погодженню та затвердженню відповідно до вимог чинного законодавства.

3. Керівнику відділу Держгеокадастру у Долинському районі при надходженні проекту землеустрою щодо відведення земельної ділянки у власність забезпечити в установленому законодавством порядку:

3.1. погодження проекту землеустрою щодо відведення земельної ділянки у власність;

3.2. реєстрацію земельної ділянки у Державному земельному кадастрі.

4. Контроль за виконанням цього наказу залишаю за собою.

В.о. начальника Головного управління _____

Піньковський А.В.





ДЕРЖАВНА СЛУЖБА УКРАЇНИ З ПИТАНЬ ГЕОДЕЗІЇ, КАРТОГРАФІЇ ТА
КАДАСТРУ

Головне управління Держгеокадастру у Кіровоградській області

вул.Академіка Корольова, 26, м.Кіровоград, 25030, тел.(0522) 34-61-44, факс 34-61-39

E-mail: kirovohrad@land.gov.ua Код ЄДРПОУ 39767636

~~12.04.2016 11-3285/14-16-СГ~~

НАКАЗ


Про визнання таким, що
втратив чинність наказ
Головного управління Держгеокадастру
у Кіровоградській області
від 24.09.2015 № 11-3177/21-15-СГ

Відповідно до Положення про Головне управління Держгеокадастру у
Кіровоградській області, затвердженого наказом Держгеокадастру від
03.03.2015 № 20,

НАКАЗУЮ:

1. Визнати таким, що втратив чинність наказ Головного управління
Держгеокадастру у Кіровоградській області від 24.09.2015
№ 11-3177/21-15-СГ «Про надання дозволу на розроблення документації із
землеустрою».

2. Контроль за виконанням цього наказу залишаю за собою.

В.о. начальника Головного управління  Пінковський А.В.





ДЕРЖАВНА СЛУЖБА УКРАЇНИ З ПИТАНЬ ГЕОДЕЗІЇ, КАРТОГРАФІЇ ТА
КАДАСТРУ

Головне управління Держгеокадастру у Кіровоградській області

вул.АкадемікаКорольова, 26, м.Кіровоград, 25030, тел.(0522) 34-61-44, факс 34-61-39

E-mail:kirovohrad@land.gov.uaКодЄДРПОУ 39767636

12.04.2016 11-3286/14-16-СГ **НАКАЗ**

**Про надання дозволу на
розроблення документації
із землеустрою**

Відповідно до статей 15¹, 116, 118, 121, 122 та 186 Земельного кодексу України, Положення про Головне управління Держгеокадастру у Кіровоградській області, затвердженого наказом Держгеокадастру від 03.03.2015 № 20,

НАКАЗУЮ:

1. Надати Кумпану Дмитру Павловичу дозвіл на розроблення проекту землеустрою щодо відведення земельної ділянки у власність із земель сільськогосподарського призначення державної власності, що перебувають у запасі розташованої на території Долинського району Долинської міської ради. Орієнтовний розмір земельної ділянки 2,0000 га, у тому числі: 2,0000 га - рілля, із цільовим призначенням – для ведення особистого селянського господарства.

2. Розроблений проект землеустрою щодо відведення земельної ділянки у власність підлягає погодженню та затвердженню відповідно до вимог чинного законодавства.


3. Керівнику відділу Держгеокадастру у Долинському районі при надходженні проекту землеустрою щодо відведення земельної ділянки у власність забезпечити в установленому законодавством порядку:

3.1. погодження проекту землеустрою щодо відведення земельної ділянки у власність;

3.2. реєстрацію земельної ділянки у Державному земельному кадастрі.

4. Контроль за виконанням цього наказу залишаю за собою.

В.о. начальника Головного управління


Пінчовський А.В.





ДЕРЖАВНА СЛУЖБА УКРАЇНИ З ПИТАНЬ ГЕОДЕЗІЇ, КАРТОГРАФІЇ ТА
КАДАСТРУ

Головне управління Держгеокадастру у Кіровоградській області

вул. Академіка Корольова, 26, м. Кіровоград, 25030, тел. (0522) 34-61-44, факс 34-61-39

E-mail: kirovohrad@land.gov.ua Код ЄДРПОУ 39767636

~~12.04.2016 11-3287/14-16-СГ~~

НАКАЗ

**Про припинення права оренди
земельною ділянкою**

Відповідно до статей 15¹, 92, 122, 141 та 142 Земельного кодексу України, Положення про Головне управління Держгеокадастру у Кіровоградській області, затвердженого наказом Держгеокадастру від 03.03.2015 № 20,

НАКАЗУЮ:

1. Припинити право оренди земельної ділянки державної власності сільськогосподарського призначення надане громадянину Тарасову Сергію Дмитровичу, посвідчене договором оренди землі зареєстрованого 21.09.2011 року, №352388042000005, розташовану на території Новомиргородського району Шпаківської сільської ради (кадастровий номер 3523880400:02:000:9025).

2. Віднести земельну ділянку кадастровий номер 3523880400:02:000:9025 до земель запасу сільськогосподарського призначення державної власності.

3. Керівнику відділу Держгеокадастру у Новомиргородському районі забезпечити в установленому законодавством порядку:

3.1. укласти угоду про розірвання договору оренди та повідомити органи державної реєстрації речових прав на нерухоме майно про припинення права оренди земельною ділянкою.

3.2. забезпечити внесення змін до земельно-облікових даних.

4. Контроль за виконанням цього наказу залишаю за собою.

В.о. начальника Головного управління

ШІНЬКОВСЬКИЙ А.В.





ДЕРЖАВНА СЛУЖБА УКРАЇНИ З ПИТАНЬ ГЕОДЕЗІЇ, КАРТОГРАФІЇ ТА
КАДАСТРУ

Головне управління Держгеокадастру у Кіровоградській області

вул. Академіка Корольова, 26, м. Кіровоград, 25030, тел. (0522) 34-61-44, факс 34-61-39

12.04.2016 Е-пошта: kirovohrad@land.gov.ua Код ЄДРПОУ 39767636

НАКАЗ

**Про припинення права оенди
земельною ділянкою**

Відповідно до статей 15¹, 92, 122, 141 та 142 Земельного кодексу України, Положення про Головне управління Держгеокадастру у Кіровоградській області, затвердженого наказом Держгеокадастру від 03.03.2015 № 20,

НАКАЗУЮ:

1. Припинити право оенди земельної ділянки державної власності сільськогосподарського призначення надане громадянину Тарасову Олегу Сергійовичу, посвідчене договором оренди землі зареєстрованого 25.05.2011 року №352380004000058, розташовану на території Новомиргородського району Шпаківської сільської ради (кадастровий номер 3523880400:02:000:9016).

2. Віднести земельну ділянку кадастровий номер 3523880400:02:000:9016 до земель запасу сільськогосподарського призначення державної власності.


3. Керівнику відділу Держгеокадастру у Новомиргородському районі забезпечити в установленому законодавством порядку:

3.1. укласти угоду про розірвання договору оренди та повідомити органи державної реєстрації речових прав на нерухоме майно про припинення права оренди земельною ділянкою.


3.2. забезпечити внесення змін до земельно-облікових даних.

4. Контроль за виконанням цього наказу залишаю за собою.

В.о. начальника Головного управління


Піньковський А.В.

Головне управління Держгеокадастру у Кіровоградській області
11-3288/14-16-СГ від 12.04.2016





ДЕРЖАВНА СЛУЖБА УКРАЇНИ З ПИТАНЬ ГЕОДЕЗІЇ, КАРТОГРАФІЇ ТА
КАДАСТРУ

Головне управління Держгеокадастру у Кіровоградській області

вул. Академіка Корольова, 26, м. Кіровоград, 25030, тел. (0522) 34-61-44, факс 34-61-39

E-mail: kirovohrad@land.gov.ua Код ЄДРПОУ 39767636

12.04.2016 11-3289/14-16 **НАКАЗ**

Про надання дозволу на
розроблення документації
із землеустрою

Відповідно до статей 15¹, 116, 118, 121, 122 та 186 Земельного кодексу України, Положення про Головне управління Держгеокадастру у Кіровоградській області, затвердженого наказом Держгеокадастру від 03.03.2015 № 20,

НАКАЗУЮ:

1. Надати Мазуру Олександрю Сергійовичу дозвіл на розроблення проекту землеустрою щодо відведення земельної ділянки у власність із земель сільськогосподарського призначення державної власності, що перебувають у запасі розташовані на території Новоукраїнського району Семенастівської сільської ради. Орієнтовний розмір земельної ділянки 2,0000 га, у тому числі: 2,0000 га - рілля, із цільовим призначенням – для ведення особистого селянського господарства.

2. Розроблений проект землеустрою щодо відведення земельної ділянки у власність підлягає погодженню та затвердженню відповідно до вимог чинного законодавства.


3. Керівнику відділу Держгеокадастру у Новоукраїнському районі при надходженні проекту землеустрою щодо відведення земельної ділянки у власність забезпечити в установленому законодавством порядку:

3.1. погодження проекту землеустрою щодо відведення земельної ділянки у власність;

3.2. реєстрацію земельної ділянки у Державному земельному кадастрі.

4. Контроль за виконанням цього наказу залишаю за собою.

В.о. начальника Головного управління


Пінчовський А.В.

Головне управління Держгеокадастру у Кіровоградській області
11-3289/14-16-СГ від 12.04.2016





ДЕРЖАВНА СЛУЖБА УКРАЇНИ З ПИТАНЬ ГЕОДЕЗІЇ, КАРТОГРАФІЇ ТА
КАДАСТРУ

Головне управління Держгеокадастру у Кіровоградській області

вул.АкадемікаКорольова, 26, м.Кіровоград, 25030, тел.(0522) 34-61-44, факс 34-61-39

E-mail:kirovohrad@land.gov.uaКодСДРПОУ 39767636

12.04.2016 11-3290/14-16-~~СГ~~ **НАКАЗ**

**Про надання дозволу на
розроблення документації
із землеустрою**

Відповідно до статей 15¹, 116, 118, 121, 122 та 186 Земельного кодексу України, Положення про Головне управління Держгеокадастру у Кіровоградській області, затвердженого наказом Держгеокадастру від 03.03.2015 № 20,

НАКАЗУЮ:

1. Надати Жуку Віктору Валерійовичу дозвіл на розроблення проекту землеустрою щодо відведення земельної ділянки у власність із земель сільськогосподарського призначення державної власності, що перебувають у запасі розташовані на території Новоукраїнського району Рівнянської сільської ради. Орієнтовний розмір земельної ділянки 1,9992 га, у тому числі: 1,9992 га-пасовища, із цільовим призначенням – для ведення особистого селянського господарства.

2. Розроблений проект землеустрою щодо відведення земельної ділянки у власність підлягає погодженню та затвердженню відповідно до вимог чинного законодавства.

3. Керівнику відділу Держгеокадастру у Новоукраїнському районі при надходженні проекту землеустрою щодо відведення земельної ділянки у власність забезпечити в установленому законодавством порядку:

3.1. погодження проекту землеустрою щодо відведення земельної ділянки у власність;


3.2. реєстрацію земельної ділянки у Державному земельному кадастрі.

4. Контроль за виконанням цього наказу залишаю за собою.

В.о. начальника Головного управління _____

Гнітковський А.В.

Головне управління Держгеокадастру у Кіровоградській області
11-3290/14-16-СГ від 12.04.2016





ДЕРЖАВНА СЛУЖБА УКРАЇНИ З ПИТАНЬ ГЕОДЕЗІЇ, КАРТОГРАФІЇ ТА
КАДАСТРУ

Головне управління Держгеокадастру у Кіровоградській області

вул.Академіка Корольова, 26, м.Кіровоград, 25030, тел.(0522) 34-61-44, факс 34-61-39

E-mail: kirovohrad@land.gov.ua Код ЄДРПОУ 39767636

12.04.2016 11-3291/14-16-**НАКАЗ**

**Про надання дозволу на
розроблення документації
із землеустрою**

Відповідно до статей 15¹, 116, 118, 121 та 122 Земельного кодексу України, Положення про Головне управління Держгеокадастру у Кіровоградській області, затвердженого наказом Держгеокадастру від 03.03.2015 № 20,

НАКАЗУЮ:

1. Надати Михайлевському Ігорю Анатолійовичу дозвіл на розроблення проекту землеустрою щодо відведення земельної ділянки у власність із земель сільськогосподарського призначення державної власності, що перебувають у резерві, розташованої на території Кам'янобрідської сільської ради Ульянівського району Кіровоградської області. Орієнтовний розмір земельної ділянки 1,6001 га, в тому числі: 1,6001 га ріллі, із цільовим призначенням – для ведення особистого селянського господарства.

2. Розроблений проект землеустрою щодо відведення земельної ділянки у власність підлягає погодженню та затвердженню відповідно до вимог чинного законодавства.

3. Керівнику відділу Держгеокадастру в Ульянівському районі при надходженні проекту землеустрою щодо відведення земельної ділянки у власність забезпечити в установленому законодавством порядку:

3.1. погодження проекту землеустрою щодо відведення земельної ділянки у власність;

3.2. реєстрацію земельної ділянки у Державному земельному кадастрі.

4. Контроль за виконанням цього наказу залишаю за собою.

В.о. начальника
Головного управління

Піньковський А.В.

Головне управління Держгеокадастру у Кіровоградській області
11-3291/14-16-СГ від 12.04.2016





ДЕРЖАВНА СЛУЖБА УКРАЇНИ З ПИТАНЬ ГЕОДЕЗІЇ, КАРТОГРАФІЇ ТА
КАДАСТРУ

Головне управління Держгеокадастру у Кіровоградській області

вул.Академіка Корольова, 26, м.Кіровоград, 25030, тел.(0522) 34-61-44, факс 34-61-39

E-mail:kirovohrad@land.gov.uaКод ЄДРПОУ 39767636

12.04.2016 11-3292/14-16-СГ НАКАЗ

**Про надання дозволу на
розроблення документації
із землеустрою**

Відповідно до статей 15¹, 116, 118, 121, 122 та 186 Земельного кодексу України, Положення про Головне управління Держгеокадастру у Кіровоградській області, затвердженого наказом Держгеокадастру від 03.03.2015 № 20.

НАКАЗУЮ:

1. Надати Бурдейному Сергію Леонідовичу дозвіл на розроблення проекту землеустрою щодо відведення земельної ділянки у власність із земель сільськогосподарського призначення державної власності, що перебувають у запасі, розташованої на території Ульяновського району Кам'янокриничанської сільської ради. Орієнтовний розмір земельної ділянки 2,0000 га, в тому числі: 2,0000 га – пасовище, із цільовим призначенням – для ведення особистого селянського господарства.

2. Розроблений проект землеустрою щодо відведення земельної ділянки у власність підлягає погодженню та затвердженню відповідно до вимог чинного законодавства.

3. Керівнику відділу Держгеокадастру в Ульяновському районі при надходженні проекту землеустрою щодо відведення земельної ділянки у власність забезпечити в установленому законодавством порядку:

3.1. погодження проекту землеустрою щодо відведення земельної ділянки у власність ;

3.2. реєстрацію земельної ділянки у Державному земельному кадастрі.

4. Контроль за виконанням цього наказу залишаю за собою.

В.о. начальника Головного управління

Піньковський А.В.





ДЕРЖАВНА СЛУЖБА УКРАЇНИ З ПИТАНЬ ГЕОДЕЗІЇ, КАРТОГРАФІЇ ТА
КАДАСТРУ

Головне управління Держгеокадастру у Кіровоградській області

вул.АкадемікаКорольова, 26, м.Кіровоград, 25030, тел.(0522) 34-61-44, факс 34-61-39

E-mail:kirovohrad@land.gov.uaКодЄДРПОУ 39767636

12.04.2016

ГГ-3293/14-16-СГ

НАКАЗ

**Про надання дозволу на
розроблення документації
із землеустрою**

Відповідно до статей 15¹, 116, 118, 121, 122 та 186 Земельного кодексу України, Положення про Головне управління Держгеокадастру у Кіровоградській області, затвердженого наказом Держгеокадастру від 03.03.2015 № 20,

НАКАЗУЮ:

1. Надати гр. Іванову Дмитру Олександровичу дозвіл на розроблення проекту землеустрою щодо відведення земельної ділянки у власність із земель сільськогосподарського призначення державної власності, що перебувають у резервному фонді, розташованої на території Червоновершківської сільської ради, Компаніївського району, Кіровоградської області. Орієнтовний розмір земельної ділянки 2,0000 га, в тому числі: 2,0000 га – рілля, із цільовим призначенням – для ведення особистого селянського господарства.

2. Розроблений проект землеустрою щодо відведення земельної ділянки у власність підлягає погодженню та затвердженню відповідно до вимог чинного законодавства.

3. Керівнику відділу Держгеокадастру у Компаніївському районі при надходженні проекту землеустрою щодо відведення земельної ділянки у власність забезпечити в установленому законодавством порядку:


3.1. погодження проекту землеустрою щодо відведення земельної ділянки у власність;

3.2. реєстрацію земельної ділянки у Державному земельному кадастрі.

4. Контроль за виконанням цього наказу залишаю за собою.

В.о. начальника
Головного управління

Піньковський А.В.





ДЕРЖАВНА СЛУЖБА УКРАЇНИ З ПИТАНЬ ГЕОДЕЗІЇ, КАРТОГРАФІЇ ТА
КАДАСТРУ

Головне управління Держгеокадастру у Кіровоградській області

вул. Академіка Корольова, 26, м. Кіровоград, 25030, тел. (0522) 34-61-44, факс 34-61-39

E-mail: kirovohrad@land.gov.ua Код ЄДРПОУ 39767636

12.04.2016 11-3294/14-16-СГ **НАКАЗ**

**Про надання дозволу на
розроблення документації
із землеустрою**

Відповідно до статей 15¹, 116, 118, 121, 122 та 186 Земельного кодексу України, Положення про Головне управління Держгеокадастру у Кіровоградській області, затвердженого наказом Держгеокадастру від 03.03.2015 № 20,

НАКАЗУЮ:

1. Надати Задніпряному Олегу Анатолійовичу дозвіл на розроблення проекту землеустрою щодо відведення земельної ділянки у власність із земель сільськогосподарського призначення державної власності, що перебувають у резерві розташовані на території Новгородківського району Новгородківської селищної ради. Орієнтовний розмір земельної ділянки 1,0000 га, у тому числі: 1,0000 га - рілля, із цільовим призначенням – для ведення особистого селянського господарства.

2. Розроблений проект землеустрою щодо відведення земельної ділянки у власність підлягає погодженню та затвердженню відповідно до вимог чинного законодавства.

3. Керівнику відділу Держгеокадастру у Новгородківському районі при надходженні проекту землеустрою щодо відведення земельної ділянки у власність забезпечити в установленому законодавством порядку:

3.1. погодження проекту землеустрою щодо відведення земельної ділянки у власність;

3.2. реєстрацію земельної ділянки у Державному земельному кадастрі.

4. Контроль за виконанням цього наказу залишаю за собою.

В.о. начальника Головного управління _____


Піньківський А.В.





ДЕРЖАВНА СЛУЖБА УКРАЇНИ З ПИТАНЬ ГЕОДЕЗІЇ, КАРТОГРАФІЇ ТА
КАДАСТРУ

Головне управління Держгеокадастру у Кіровоградській області

вул. Академіка Корольова, 26, м. Кіровоград, 25030, тел. (0522) 34-61-44, факс 34-61-39

E-mail: kirovohrad@land.gov.ua Код ЄДРПОУ 39767636

~~12.04.2016 11-3295/14-16-СГ~~

НАКАЗ

**Про внесення змін до наказу
Головного управління Держгеокадастру
у Кіровоградській області
від 23.03.2016 № 11-2104/14-16-СГ**

Відповідно до Положення про Головне управління Держгеокадастру у Кіровоградській області, затвердженого наказом Держгеокадастру від 03.03.2015 № 20,

НАКАЗУЮ:

1. Внести зміни до наказу Головного управління Держгеокадастру у Кіровоградській області від 23.03.2016 № 11-2104/14-16-СГ «Про надання дозволу на розроблення документації із землеустрою», а саме:

1) у пункті 1 наказу слово: "Курченку. Миколі Володимировичу" у відповідних відмінках замінити на слово: "Кучеренку Миколі Володимировичу".

2. Контроль за виконанням цього наказу залишаю за собою.

В.о. начальника Головного управління _____

Піньковський А.В.





ДЕРЖАВНА СЛУЖБА УКРАЇНИ З ПИТАНЬ ГЕОДЕЗІЇ, КАРТОГРАФІЇ ТА
КАДАСТРУ

Головне управління Держгеокадастру у Кіровоградській області

вул. Академіка Корольова, 26, м. Кіровоград, 25030, тел. (0522) 34-61-44, факс 34-61-39

E-mail: kirovohrad@land.gov.ua Код ЄДРПОУ 39767636

12.04.2016 11-3296/14-16-СГ **НАКАЗ**

**Про надання дозволу на
розроблення документації
із землеустрою**

Відповідно до статей 15¹, 116, 118, 121 та 122 Земельного кодексу України, Положення про Головне управління Держгеокадастру у Кіровоградській області, затвердженого наказом Держгеокадастру від 03.03.2015 № 20,

НАКАЗУЮ:

1. Надати Пономаренку Василю Миколайовичу дозвіл на розроблення проекту землеустрою щодо відведення земельної ділянки у власність із земель сільськогосподарського призначення державної власності, що перебувають у запасі, розташованої на території Бандурівської сільської ради Олександрійського району Кіровоградської області. Орієнтовний розмір земельної ділянки 0,1200 га, в тому числі: 0,1200 га ріллі, із цільовим призначенням – для ведення індивідуального садівництва.

2. Розроблений проект землеустрою щодо відведення земельної ділянки у власність підлягає погодженню та затвердженню відповідно до вимог чинного законодавства.

3. Керівнику управління Держгеокадастру в Олександрійському районі при надходженні проекту землеустрою щодо відведення земельної ділянки у власність забезпечити в установленому законодавством порядку:

3.1. погодження проекту землеустрою щодо відведення земельної ділянки у власність;

3.2. реєстрацію земельної ділянки у Державному земельному кадастрі.

4. Контроль за виконанням цього наказу залишаю за собою.

В.о. начальника
Головного управління

Піньковський А.В.

Головне управління Держгеокадастру у Кіровоградській області
11-3296/14-16-СГ від 12.04.2016





ДЕРЖАВНА СЛУЖБА УКРАЇНИ З ПИТАНЬ ГЕОДЕЗІЇ, КАРТОГРАФІЇ ТА
КАДАСТРУ

Головне управління Держгеокадастру у Кіровоградській області

вул. Академіка Корольова, 26, м. Кіровоград, 25030, тел. (0522) 34-61-44, факс 34-61-39
E-mail: kirovohrad@land.gov.ua Код ЄДРПОУ 39767636

12.04.2016 11-3297/14-16-СГ **НАКАЗ**

**Про надання дозволу на
розроблення документації
із землеустрою**

Відповідно до статей 15¹, 116, 118, 121, 122 та 186 Земельного кодексу України, Положення про Головне управління Держгеокадастру у Кіровоградській області, затвердженого наказом Держгеокадастру від 03.03.2015 № 20,

НАКАЗУЮ:

1. Надати гр. Скирді Оксані Вячеславівні дозвіл на розроблення проекту землеустрою щодо відведення земельної ділянки у власність із земель сільськогосподарського призначення державної власності, що перебувають у запасі, розташованої на території Вершино-Кам'янської сільської ради, Новгородківського району, Кіровоградської області. Орієнтовний розмір земельної ділянки 2,0000 га, в тому числі: 2,0000 га – рілля, із цільовим призначенням – для ведення особистого селянського господарства.

2. Розроблений проект землеустрою щодо відведення земельної ділянки у власність підлягає погодженню та затвердженню відповідно до вимог чинного законодавства.

3. Керівнику відділу Держгеокадастру у Новгородківському районі при надходженні проекту землеустрою щодо відведення земельної ділянки у власність забезпечити в установленому законодавством порядку:

3.1. погодження проекту землеустрою щодо відведення земельної ділянки у власність;

3.2. реєстрацію земельної ділянки у Державному земельному кадастрі.

4. Контроль за виконанням цього наказу залишаю за собою.

В.о. начальника
Головного управління

Піньковський А.В.

Головне управління Держгеокадастру у Кіровоградській області
11-3297/14-16-СГ від 12.04.2016





ДЕРЖАВНА СЛУЖБА УКРАЇНИ З ПИТАНЬ ГЕОДЕЗІЇ, КАРТОГРАФІЇ ТА
КАДАСТРУ

Головне управління Держгеокадастру у Кіровоградській області

вул.Академіка Корольова, 26, м.Кіровоград, 25030, тел.(0522) 34-61-44, факс 34-61-39
E-mail:kirovohrad@land.gov.ua Код ЄДРПОУ 39767636

12.04.2016 11-3298/14-16-СГ **НАКАЗ**

**Про надання дозволу на
розроблення документації
із землеустрою**

Відповідно до статей 15¹, 116, 118, 121 та 122 Земельного кодексу України, Положення про Головне управління Держгеокадастру у Кіровоградській області, затвердженого наказом Держгеокадастру від 03.03.2015 № 20,

НАКАЗУЮ:

1. Надати Таран Зої Федорівні дозвіл на розроблення проекту землеустрою щодо відведення земельної ділянки у власність із земель сільськогосподарського призначення державної власності, що перебувають у запасі, розташованої на території Бандурівської сільської ради Олександрійського району Кіровоградської області. Орієнтовний розмір земельної ділянки 0,1200 га, в тому числі: 0,1200 га ріллі, із цільовим призначенням – для ведення індивідуального садівництва.

2. Розроблений проект землеустрою щодо відведення земельної ділянки у власність підлягає погодженню та затвердженню відповідно до вимог чинного законодавства.

3. Керівнику управління Держгеокадастру в Олександрійському районі при надходженні проекту землеустрою щодо відведення земельної ділянки у власність забезпечити в установленому законодавством порядку:

3.1. погодження проекту землеустрою щодо відведення земельної ділянки у власність;

3.2. реєстрацію земельної ділянки у Державному земельному кадастрі.

4. Контроль за виконанням цього наказу залишаю за собою.

В.о. начальника
Головного управління

Піньковський А.В.

Головне управління Держгеокадастру у Кіровоградській області
11-3298/14-16-СГ від 12.04.2016





ДЕРЖАВНА СЛУЖБА УКРАЇНИ З ПИТАНЬ ГЕОДЕЗІЇ, КАРТОГРАФІЇ ТА
КАДАСТРУ

Головне управління Держгеокадастру у Кіровоградській області

вул.АкадемікаКорольова, 26, м.Кіровоград, 25030, тел.(0522) 34-61-44, факс 34-61-39

E-mail:kirovohrad@land.gov.uaКодЄДРПОУ 39767636

12.04.2016 11-3299/14-16-СГ НАКАЗ

**Про надання дозволу на
розроблення документації
із землеустрою**

Відповідно до статей 15¹, 116, 118, 121, 122 та 186 Земельного кодексу України, Положення про Головне управління Держгеокадастру у Кіровоградській області, затвердженого наказом Держгеокадастру від 03.03.2015 № 20,

НАКАЗУЮ:

1. Надати Слободянюк Людмилі Іванівні дозвіл на розроблення проекту землеустрою щодо відведення земельної ділянки у власність із земель сільськогосподарського призначення державної власності, що перебувають у резерві розташовані на території Новгородківського району Верблюзької сільської ради. Орієнтовний розмір земельної ділянки 2,0000 га, у тому числі: 2,0000 га - рілля, із цільовим призначенням – для ведення особистого селянського господарства.

2. Розроблений проект землеустрою щодо відведення земельної ділянки у власність підлягає погодженню та затвердженню відповідно до вимог чинного законодавства.

3. Керівнику відділу Держгеокадастру у Новгородківському районі при надходженні проекту землеустрою щодо відведення земельної ділянки у власність забезпечити в установленому законодавством порядку:

3.1. погодження проекту землеустрою щодо відведення земельної ділянки у власність;

3.2. реєстрацію земельної ділянки у Державному земельному кадастрі.

4. Контроль за виконанням цього наказу залишаю за собою

В.о. начальника Головного управління

Піньковський А.В.





ДЕРЖАВНА СЛУЖБА УКРАЇНИ З ПИТАНЬ ГЕОДЕЗІЇ, КАРТОГРАФІЇ ТА
КАДАСТРУ

Головне управління Держгеокадастру у Кіровоградській області

вул. Академіка Корольова, 26, м. Кіровоград, 25030, тел. (0522) 34-61-44, факс 34-61-39

E-mail: kirovohrad@land.gov.ua Код ЄДРПОУ 39767636

12.04.2016 11-3300/14-16-СГ **НАКАЗ**

**Про надання дозволу на
розроблення документації
із землеустрою**

Відповідно до статей 15¹, 116, 118, 121 та 122 Земельного кодексу України, Положення про Головне управління Держгеокадастру у Кіровоградській області, затвердженого наказом Держгеокадастру від 03.03.2015 № 20,

НАКАЗУЮ:

1. Надати Терещенку Владиславу Володимировичу дозвіл на розроблення проекту землеустрою щодо відведення земельної ділянки у власність із земель сільськогосподарського призначення державної власності, що перебувають у запасі, розташованої на території Бандурівської сільської ради Олександрійського району Кіровоградської області. Орієнтовний розмір земельної ділянки 0,1200 га, в тому числі: 0,1200 га ріллі, із цільовим призначенням – для ведення індивідуального садівництва.

2. Розроблений проект землеустрою щодо відведення земельної ділянки у власність підлягає погодженню та затвердженню відповідно до вимог чинного законодавства.

3. Керівнику управління Держгеокадастру в Олександрійському районі при надходженні проекту землеустрою щодо відведення земельної ділянки у власність забезпечити в установленому законодавством порядку:

3.1. погодження проекту землеустрою щодо відведення земельної ділянки у власність;

3.2. реєстрацію земельної ділянки у Державному земельному кадастрі.

4. Контроль за виконанням цього наказу залишаю за собою.

В.о. начальника
Головного управління

Піньковський А.В.

Головне управління Держгеокадастру у Кіровоградській області
11-3300/14-16-СГ від 12.04.2016





ДЕРЖАВНА СЛУЖБА УКРАЇНИ З ПИТАНЬ ГЕОДЕЗІЇ, КАРТОГРАФІЇ ТА
КАДАСТРУ

Головне управління Держгеокадастру у Кіровоградській області

вул. Академіка Корольова, 26, м. Кіровоград, 25030, тел. (0522) 34-61-44, факс 34-61-39

E-mail: kirovohrad@land.gov.ua Код ЄДРПОУ 39767636

12.04.2016 11-3301/14-16-СГ **НАКАЗ**

**Про надання дозволу на
розроблення документації
із землеустрою**

Відповідно до статей 15¹, 116, 118, 121, 122 та 186 Земельного кодексу України, Положення про Головне управління Держгеокадастру у Кіровоградській області, затвердженого наказом Держгеокадастру від 03.03.2015 № 20,

НАКАЗУЮ:

1. Надати Пипичу Володимирі Олексійовичу дозвіл на розроблення проекту землеустрою щодо відведення земельної ділянки у власність із земель сільськогосподарського призначення державної власності, що перебувають у резерві розташованої на території Світловодського району Павлівської сільської ради. Орієнтовний розмір земельної ділянки 2,0000 га, у тому числі: 2,0000 га-сіножаті, із цільовим призначенням – для ведення особистого селянського господарства.

2. Розроблений проект землеустрою щодо відведення земельної ділянки у власність підлягає погодженню та затвердженню відповідно до вимог чинного законодавства.

3. Керівнику управління Держгеокадастру у Світловодському районі при надходженні проекту землеустрою щодо відведення земельної ділянки у власність забезпечити в установленому законодавством порядку:

3.1. погодження проекту землеустрою щодо відведення земельної ділянки у власність;

3.2. реєстрацію земельної ділянки у Державному земельному кадастрі.

4. Контроль за виконанням цього наказу залишаю за собою.

В.о. начальника Головного управління _____


Піньківський А.В.

Головне управління Держгеокадастру у Кіровоградській області
11-3301/14-16-СГ від 12.04.2016





ДЕРЖАВНА СЛУЖБА УКРАЇНИ З ПИТАНЬ ГЕОДЕЗІЇ, КАРТОГРАФІЇ ТА
КАДАСТРУ

Головне управління Держгеокадастру у Кіровоградській області

вул. Академіка Корольова, 26, м. Кіровоград, 25030, тел. (0522) 34-61-44, факс 34-61-39
E-mail: kirovohrad@land.gov.ua Код ЄДРПОУ 39767636

12.04.2016 11-3302/14-16-СГ **НАКАЗ**

**Про надання дозволу на
розроблення документації
із землеустрою**

Відповідно до статей 15¹, 116, 118, 121 та 122 Земельного кодексу України, Положення про Головне управління Держгеокадастру у Кіровоградській області, затвердженого наказом Держгеокадастру від 03.03.2015 № 20,

НАКАЗУЮ:

1. Надати Теслі Любові Григорівні дозвіл на розроблення проекту землеустрою щодо відведення земельної ділянки у власність із земель сільськогосподарського призначення державної власності, що перебувають у запасі, розташованої на території Бандурівської сільської ради Олександрійського району Кіровоградської області. Орієнтовний розмір земельної ділянки 0,1200 га, в тому числі: 0,1200 га ріллі, із цільовим призначенням – для ведення індивідуального садівництва.

2. Розроблений проект землеустрою щодо відведення земельної ділянки у власність підлягає погодженню та затвердженню відповідно до вимог чинного законодавства.

3. Керівнику управління Держгеокадастру в Олександрійському районі при надходженні проекту землеустрою щодо відведення земельної ділянки у власність забезпечити в установленому законодавством порядку:

3.1. погодження проекту землеустрою щодо відведення земельної ділянки у власність;

3.2. реєстрацію земельної ділянки у Державному земельному кадастрі.

4. Контроль за виконанням цього наказу залишаю за собою.

В.о. начальника
Головного управління

Піньковський А.В.

Головне управління Держгеокадастру у Кіровоградській області.
11-3302/14-16-СГ від 12.04.2016





ДЕРЖАВНА СЛУЖБА УКРАЇНИ З ПИТАНЬ ГЕОДЕЗІЇ, КАРТОГРАФІЇ ТА
КАДАСТРУ

Головне управління Держгеокадастру у Кіровоградській області

вул.АкадемікаКорольова, 26, м.Кіровоград, 25030, тел.(0522) 34-61-44, факс 34-61-39

E-mail:kirovohrad@land.gov.uaКодЄДРПОУ 39767636

12.04.2016 11-3303/14-16-НАКАЗ

**Про надання дозволу на
розроблення документації
із землеустрою**

Відповідно до статей 15¹, 116, 118, 121, 122 та 186 Земельного кодексу України, Положення про Головне управління Держгеокадастру у Кіровоградській області, затвердженого наказом Держгеокадастру від 03.03.2015 № 20,

НАКАЗУЮ:

1. Надати Снігіру Олегу Юхимовичу дозвіл на розроблення проекту землеустрою щодо відведення земельної ділянки у власність із земель сільськогосподарського призначення державної власності, що перебувають у запасі розташованої на території Світловодського району Великоандрусівської сільської ради. Орієнтовний розмір земельної ділянки 2,0000 га, у тому числі: 2,0000 га-сіножаті, із цільовим призначенням – для ведення особистого селянського господарства.

2. Розроблений проект землеустрою щодо відведення земельної ділянки у власність підлягає погодженню та затвердженню відповідно до вимог чинного законодавства.

3. Керівнику управління Держгеокадастру у Світловодському районі при надходженні проекту землеустрою щодо відведення земельної ділянки у власність забезпечити в установленому законодавством порядку:

3.1. погодження проекту землеустрою щодо відведення земельної ділянки у власність;

3.2. реєстрацію земельної ділянки у Державному земельному кадастрі.

4. Контроль за виконанням цього наказу залишаю за собою.

В.о. начальника Головного управління _____

Гіньковський А.В.





ДЕРЖАВНА СЛУЖБА УКРАЇНИ З ПИТАНЬ ГЕОДЕЗІЇ, КАРТОГРАФІЇ ТА
КАДАСТРУ

Головне управління Держгеокадастру у Кіровоградській області

вул.АкадемікаКорольова, 26, м.Кіровоград, 25030, тел.(0522) 34-61-44, факс 34-61-39

E-mail:kirovohrad@land.gov.uaКодСДРПОУ 39767636

12.04.2016 11-3304/14-16-СГ **НАКАЗ**

**Про надання дозволу на
розроблення документації
із землеустрою**

Відповідно до статей 15¹, 116, 118, 121, 122 та 186 Земельного кодексу України, Положення про Головне управління Держгеокадастру у Кіровоградській області, затвердженого наказом Держгеокадастру від 03.03.2015 № 20,

НАКАЗУЮ:

1. Надати Хорольському Василю Івановичу дозвіл на розроблення проекту землеустрою щодо відведення земельної ділянки у власність із земель сільськогосподарського призначення державної власності, що перебувають у запасі розташовані на території Олександрійського району Бандурівської сільської ради. Орієнтовний розмір земельної ділянки 0,1200 га, у тому числі: 0,1200 га - рілля, із цільовим призначенням – для ведення індивідуального садівництва.

2. Розроблений проект землеустрою щодо відведення земельної ділянки у власність підлягає погодженню та затвердженню відповідно до вимог чинного законодавства.

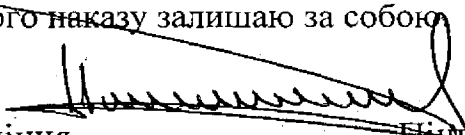
3. Керівнику управління Держгеокадастру в Олександрійському районі при надходженні проекту землеустрою щодо відведення земельної ділянки у власність забезпечити в установленому законодавством порядку:

3.1. погодження проекту землеустрою щодо відведення земельної ділянки у власність;

3.2. реєстрацію земельної ділянки у Державному земельному кадастрі.

4. Контроль за виконанням цього наказу залишаю за собою

В.о. начальника Головного управління


Гінтківський А.В.





ДЕРЖАВНА СЛУЖБА УКРАЇНИ З ПИТАНЬ ГЕОДЕЗІЇ, КАРТОГРАФІЇ ТА
КАДАСТРУ

Головне управління Держгеокадастру у Кіровоградській області

вул.АкадемікаКорольова, 26, м.Кіровоград, 25030, тел.(0522) 34-61-44, факс 34-61-39

E-mail:kirovohrad@land.gov.uaКодЄДРПОУ 39767636

12.04.2016 11-3305/14-16-СГ НАКАЗ

**Про надання дозволу на
розроблення документації
із землеустрою**

Відповідно до статей 15¹, 116, 118, 121, 122 та 186 Земельного кодексу України, Положення про Головне управління Держгеокадастру у Кіровоградській області, затвердженого наказом Держгеокадастру від 03.03.2015 № 20,

НАКАЗУЮ:

1. Надати Шинкаренко Валентині Кас'янівні дозвіл на розроблення проекту землеустрою щодо відведення земельної ділянки у власність із земель сільськогосподарського призначення державної власності, що перебувають у запасі розташовані на території Олександрійського району Бандурівської сільської ради. Орієнтовний розмір земельної ділянки 0,1200 га, у тому числі: 0,1200 га - рілля, із цільовим призначенням – для ведення індивідуального садівництва.

2. Розроблений проект землеустрою щодо відведення земельної ділянки у власність підлягає погодженню та затвердженню відповідно до вимог чинного законодавства.

3. Керівнику управління Держгеокадастру в Олександрійському районі при надходженні проекту землеустрою щодо відведення земельної ділянки у власність забезпечити в установленому законодавством порядку:

3.1. погодження проекту землеустрою щодо відведення земельної ділянки у власність;

3.2. реєстрацію земельної ділянки у Державному земельному кадастрі.

4. Контроль за виконанням цього наказу залишаю за собою.

В.о. начальника Головного управління


Пньковський А.В.





ДЕРЖАВНА СЛУЖБА УКРАЇНИ З ПИТАНЬ ГЕОДЕЗІЇ, КАРТОГРАФІЇ ТА
КАДАСТРУ

Головне управління Держгеокадастру у Кіровоградській області

вул. Академіка Корольова, 26, м. Кіровоград, 25030, тел. (0522) 34-61-44, факс 34-61-39

E-mail: kirovohrad@land.gov.ua Код ЄДРПОУ 39767636

12.04.2016 11-3306/14-16-СГ НАКАЗ

**Про надання дозволу на
розроблення документації
із землеустрою**

Відповідно до статей 15¹, 116, 118, 121, 122 та 186 Земельного кодексу України, Положення про Головне управління Держгеокадастру у Кіровоградській області, затвердженого наказом Держгеокадастру від 03.03.2015 № 20,

НАКАЗУЮ:

1. Надати Снігіру Олександрю Юхимовичу дозвіл на розроблення проекту землеустрою щодо відведення земельної ділянки у власність із земель сільськогосподарського призначення державної власності, що перебувають у запасі розташованої на території Світловодського району Великоандрусівської сільської ради. Орієнтовний розмір земельної ділянки 2,0000 га, у тому числі: 2,0000 га-сіножаті, із цільовим призначенням – для ведення особистого селянського господарства.

2. Розроблений проект землеустрою щодо відведення земельної ділянки у власність підлягає погодженню та затвердженню відповідно до вимог чинного законодавства.

3. Керівнику управління Держгеокадастру у Світловодському районі при надходженні проекту землеустрою щодо відведення земельної ділянки у власність забезпечити в установленому законодавством порядку:

3.1. погодження проекту землеустрою щодо відведення земельної ділянки у власність;

3.2. реєстрацію земельної ділянки у Державному земельному кадастрі.

4. Контроль за виконанням цього наказу залишаю за собою.

В.о. начальника Головного управління


Півковський А.В.

Головне управління Держгеокадастру у Кіровоградській області
11-3306/14-16-СГ від 12.04.2016





ДЕРЖАВНА СЛУЖБА УКРАЇНИ З ПИТАНЬ ГЕОДЕЗІЇ, КАРТОГРАФІЇ ТА
КАДАСТРУ

Головне управління Держгеокадастру у Кіровоградській області

вул.АкадемікаКорольова, 26, м.Кіровоград, 25030, тел.(0522) 34-61-44, факс 34-61-39

E-mail:kirovohrad@land.gov.uaКодЄДРПОУ 39767636

12.04.2016 11-3307/14-16-СГ **НАКАЗ**

**Про надання дозволу на
розроблення документації
із землеустрою**

Відповідно до статей 15¹, 116, 118, 121, 122 та 186 Земельного кодексу України, Положення про Головне управління Держгеокадастру у Кіровоградській області, затвердженого наказом Держгеокадастру від 03.03.2015 № 20,

НАКАЗУЮ:

1. Надати Щербакову Дмитру Геннадійовичу дозвіл на розроблення проекту землеустрою щодо відведення земельної ділянки у власність із земель сільськогосподарського призначення державної власності, що перебувають у запасі розташованої на території Олександрійського району Бандурівської сільської ради. Орієнтовний розмір земельної ділянки 0,1200 га, у тому числі: 0,1200 га - рілля, із цільовим призначенням – для ведення індивідуального садівництва.

2. Розроблений проект землеустрою щодо відведення земельної ділянки у власність підлягає погодженню та затвердженню відповідно до вимог чинного законодавства.

3. Керівнику управління Держгеокадастру в Олександрійському районі при надходженні проекту землеустрою щодо відведення земельної ділянки у власність забезпечити в установленому законодавством порядку:

3.1. погодження проекту землеустрою щодо відведення земельної ділянки у власність;

3.2. реєстрацію земельної ділянки у Державному земельному кадастрі.

4. Контроль за виконанням цього наказу залишаю за собою.

В.о. начальника Головного управління _____ Пінковський А.В.





ДЕРЖАВНА СЛУЖБА УКРАЇНИ З ПИТАНЬ ГЕОДЕЗІЇ, КАРТОГРАФІЇ ТА
КАДАСТРУ

Головне управління Держгеокадастру у Кіровоградській області

вул. Академіка Корольова, 26, м. Кіровоград, 25030, тел. (0522) 34-61-44, факс 34-61-39

E-mail: kirovohrad@land.gov.ua Код ЄДРПОУ 39767636

12.04.2016 11-3308/14-16-СГ НАКАЗ

**Про надання дозволу на
розроблення документації
із землеустрою**

Відповідно до статей 15¹, 116, 118, 121, 122 та 186 Земельного кодексу України, Положення про Головне управління Держгеокадастру у Кіровоградській області, затвердженого наказом Держгеокадастру від 03.03.2015 № 20,

НАКАЗУЮ:

1. Надати гр. Охвату Сергію Олександровичу дозвіл на розроблення проекту землеустрою щодо відведення земельної ділянки у власність із земель сільськогосподарського призначення державної власності, що перебувають у у запасі, розташованої на території Петрівської сільської ради, Компаніївського району, Кіровоградської області. Орієнтовний розмір земельної ділянки 1,5000 га, в тому числі: 1,5000 га – пасовища, із цільовим призначенням – для ведення особистого селянського господарства.

2. Розроблений проект землеустрою щодо відведення земельної ділянки у власність підлягає погодженню та затвердженню відповідно до вимог чинного законодавства.

3. Керівнику відділу Держгеокадастру у Компаніївському районі при надходженні проекту землеустрою щодо відведення земельної ділянки у власність забезпечити в установленому законодавством порядку:

3.1. погодження проекту землеустрою щодо відведення земельної ділянки у власність;

3.2. реєстрацію земельної ділянки у Державному земельному кадастрі.

4. Контроль за виконанням цього наказу залишаю за собою.

В.о. начальника
Головного управління

Піньковський А.В.





ДЕРЖАВНА СЛУЖБА УКРАЇНИ З ПИТАНЬ ГЕОДЕЗІЇ, КАРТОГРАФІЇ ТА
КАДАСТРУ

Головне управління Держгеокадастру у Кіровоградській області

вул.АкадемікаКорольова, 26, м.Кіровоград, 25030, тел.(0522) 34-61-44, факс 34-61-39

E-mail:kirovohrad@land.gov.uaКодЄДРПОУ 39767636

12.04.2016 11-3309/14-16-СГ **НАКАЗ**

**Про надання дозволу на
розроблення документації
із землеустрою**

Відповідно до статей 15¹, 116, 118, 121, 122 та 186 Земельного кодексу України, Положення про Головне управління Держгеокадастру у Кіровоградській області, затвердженого наказом Держгеокадастру від 03.03.2015 № 20,

НАКАЗУЮ:

1. Надати Щербакову Геннадію Олексійовичу дозвіл на розроблення проекту землеустрою щодо відведення земельної ділянки у власність із земель сільськогосподарського призначення державної власності, що перебувають у запасі розташовані на території Олександрійського району Бандурівської сільської ради. Орієнтовний розмір земельної ділянки 0,1200 га, у тому числі: 0,1200 га - рілля, із цільовим призначенням – для ведення індивідуального садівництва.

2. Розроблений проект землеустрою щодо відведення земельної ділянки у власність підлягає погодженню та затвердженню відповідно до вимог чинного законодавства.

3. Керівнику управління Держгеокадастру в Олександрійському районі при надходженні проекту землеустрою щодо відведення земельної ділянки у власність забезпечити в установленому законодавством порядку:

3.1. погодження проекту землеустрою щодо відведення земельної ділянки у власність;

3.2. реєстрацію земельної ділянки у Державному земельному кадастрі.

4. Контроль за виконанням цього наказу залишаю за собою.

В.о. начальника Головного управління _____


Піньківський А.В.





ДЕРЖАВНА СЛУЖБА УКРАЇНИ З ПИТАНЬ ГЕОДЕЗІЇ, КАРТОГРАФІЇ ТА
КАДАСТРУ

Головне управління Держгеокадастру у Кіровоградській області

вул.АкадемікаКорольова, 26, м.Кіровоград, 25030, тел.(0522) 34-61-44, факс 34-61-39

E-mail: kirovohrad@land.gov.ua Код ЄДРПОУ 39767636

12.04.2016

11-3310/14-16-СГ

НАКАЗ

**Про надання дозволу на
розроблення документації
із землеустрою**

Відповідно до статей 15¹, 116, 118, 121, 122 та 186 Земельного кодексу України, Положення про Головне управління Держгеокадастру у Кіровоградській області, затвердженого наказом Держгеокадастру від 03.03.2015 № 20,

НАКАЗУЮ:

1. Надати гр. Павловській Оксані Іларіонівні дозвіл на розроблення проекту землеустрою щодо відведення земельної ділянки у власність із земель сільськогосподарського призначення державної власності, що перебувають у запасі, розташованої на території Іскрівської сільської ради, Петрівського району, Кіровоградської області. Орієнтовний розмір земельної ділянки 1,5133 га, в тому числі: 1,5133 га – рілля, із цільовим призначенням – для ведення особистого селянського господарства.

2. Розроблений проект землеустрою щодо відведення земельної ділянки у власність підлягає погодженню та затвердженню відповідно до вимог чинного законодавства.

3. Керівнику відділу Держгеокадастру у Петрівському районі при надходженні проекту землеустрою щодо відведення земельної ділянки у власність забезпечити в установленому законодавством порядку:

3.1. погодження проекту землеустрою щодо відведення земельної ділянки у власність;

3.2. реєстрацію земельної ділянки у Державному земельному кадастрі.

4. Контроль за виконанням цього наказу залишаю за собою.

В.о. начальника
Головного управління

Піньковський А.В.





ДЕРЖАВНА СЛУЖБА УКРАЇНИ З ПИТАНЬ ГЕОДЕЗІЇ, КАРТОГРАФІЇ ТА
КАДАСТРУ

Головне управління Держгеокадастру у Кіровоградській області

вул. Академіка Корольова, 26, м. Кіровоград, 25030, тел. (0522) 34-61-44, факс 34-61-39

E-mail: kirovohrad@land.gov.ua Код ЄДРПОУ 39767636

12.04.2016 11-3311/14-16-СГ **НАКАЗ**

**Про надання дозволу на
розроблення документації
із землеустрою**

Відповідно до статей 15¹, 116, 118, 121, 122 та 186 Земельного кодексу України, Положення про Головне управління Держгеокадастру у Кіровоградській області, затвердженого наказом Держгеокадастру від 03.03.2015 року № 20,

НАКАЗУЮ:

1. Надати гр. Кокирці Степану Андрійовичу дозвіл на розроблення проект землеустрою щодо відведення земельної ділянки у власність із земель сільськогосподарського призначення державної власності, що перебувають у резервному фонді, розташованої на території Троянської сільської ради, Голованівського району, Кіровоградської області. Орієнтовний розмір земельної ділянки 1,9914 га, в тому числі: 1,9914 га – рілля, із цільовим призначенням – для ведення особистого селянського господарства.

2. Розроблений проект землеустрою щодо відведення земельної ділянки у власність підлягає погодженню та затвердженню відповідно до вимог чинного законодавства.

3. Керівнику відділ Держгеокадастру у Голованівському районі при надходженні проект землеустрою щодо відведення земельної ділянки у власність забезпечити в установленому законодавством порядку:

3.1. погодження проект землеустрою щодо відведення земельної ділянки у власність;

3.2. реєстрацію земельної ділянки у Державному земельному кадастрі.

4. Контроль за виконанням цього наказу залишаю за собою.

В.о. начальника Головного управління _____

Піньковський А.В.





ДЕРЖАВНА СЛУЖБА УКРАЇНИ З ПИТАНЬ ГЕОДЕЗІЇ, КАРТОГРАФІЇ ТА
КАДАСТРУ

Головне управління Держгеокадастру у Кіровоградській області

вул.АкадемікаКорольова, 26, м.Кіровоград, 25030, тел.(0522) 34-61-44, факс 34-61-39

E-mail:kirovohrad@land.gov.uaКодЄДРПОУ 39767636

12.04.2016 11-3312/14-16-СГ **НАКАЗ**

**Про надання дозволу на
розроблення документації
із землеустрою**

Відповідно до статей 15¹, 116, 118, 121, 122 та 186 Земельного кодексу України, Положення про Головне управління Держгеокадастру у Кіровоградській області, затвердженого наказом Держгеокадастру від 03.03.2015 № 20,

НАКАЗУЮ:

1. Надати Шай Оксані Володимирівні дозвіл на розроблення проекту землеустрою щодо відведення земельної ділянки у власність із земель сільськогосподарського призначення державної власності, що перебувають у запасі розташованої на території Олександрійського району Бандурівської сільської ради. Орієнтовний розмір земельної ділянки 0,1200 га, у тому числі: 0,1200 га - рілля, із цільовим призначенням – для ведення індивідуального садівництва.


2. Розроблений проект землеустрою щодо відведення земельної ділянки у власність підлягає погодженню та затвердженню відповідно до вимог чинного законодавства.

3. Керівнику управління Держгеокадастру в Олександрійському районі при надходженні проекту землеустрою щодо відведення земельної ділянки у власність забезпечити в установленому законодавством порядку:

3.1. погодження проекту землеустрою щодо відведення земельної ділянки у власність;

3.2. реєстрацію земельної ділянки у Державному земельному кадастрі.

4. Контроль за виконанням цього наказу залишаю за собою.

В.о. начальника Головного управління  Пиньковський А.В.





ДЕРЖАВНА СЛУЖБА УКРАЇНИ З ПИТАНЬ ГЕОДЕЗІЇ, КАРТОГРАФІЇ ТА
КАДАСТРУ

Головне управління Держгеокадастру у Кіровоградській області

вул. Академіка Корольова, 26, м. Кіровоград, 25030, тел. (0522) 34-61-44, факс 34-61-39

E-mail: kirovohrad@land.gov.ua Код ЄДРПОУ 39767636

12.04.2016 11-3313/14-16-СГ **НАКАЗ**

**Про надання дозволу на
розроблення документації
із землеустрою**

Відповідно до статей 15¹, 116, 118, 121, 122 та 186 Земельного кодексу України, Положення про Головне управління Держгеокадастру у Кіровоградській області, затвердженого наказом Держгеокадастру від 03.03.2015 № 20,

НАКАЗУЮ:

1. Надати Хоменку Валерію Дмитровичу дозвіл на розроблення проекту землеустрою щодо відведення земельної ділянки у власність із земель сільськогосподарського призначення державної власності, що перебувають у запасі розташовані на території Олександрійського району Бандурівської сільської ради. Орієнтовний розмір земельної ділянки 0,1200 га, у тому числі: 0,1200 га-рілля, із цільовим призначенням – для ведення індивідуального садівництва.

2. Розроблений проект землеустрою щодо відведення земельної ділянки у власність підлягає погодженню та затвердженню відповідно до вимог чинного законодавства.


3. Керівнику управління Держгеокадастру в Олександрійському районі при надходженні проекту землеустрою щодо відведення земельної ділянки у власність забезпечити в установленому законодавством порядку:

3.1. погодження проекту землеустрою щодо відведення земельної ділянки у власність;

3.2. реєстрацію земельної ділянки у Державному земельному кадастрі.

4. Контроль за виконанням цього наказу залишаю за собою.

В.о. начальника Головного управління


Пньковський А.В.





ДЕРЖАВНА СЛУЖБА УКРАЇНИ З ПИТАНЬ ГЕОДЕЗІЇ, КАРТОГРАФІЇ ТА
КАДАСТРУ

Головне управління Держгеокадастру у Кіровоградській області

вул. Академіка Корольова, 26, м. Кіровоград, 25030, тел. (0522) 34-61-44, факс 34-61-39
E-mail: kirovohrad@land.gov.ua Код СДРГОУ 39767636

12.04.2016 11-3314/14-16-СГ НАКАЗ

Про надання дозволу на
розроблення документації
із землеустрою

Відповідно до статей 15¹, 116, 118, 121, 122 та 186 Земельного кодексу України, Положення про Головне управління Держгеокадастру у Кіровоградській області, затвердженого наказом Держгеокадастру від 03.03.2015 № 20,

НАКАЗУЮ:

1. Надати гр. Звонику Олексію Володимировичу дозвіл на розроблення проекту землеустрою щодо відведення земельної ділянки у власність із земель сільськогосподарського призначення державної власності, що перебувають у запасі, розташованої на території Аджамської сільської ради, Кіровоградського району, Кіровоградської області. Орієнтовний розмір земельної ділянки 2,0000 га, в тому числі: 2,0000 га – рілля, із цільовим призначенням – для ведення особистого селянського господарства.

2. Розроблений проект землеустрою щодо відведення земельної ділянки у власність підлягає погодженню та затвердженню відповідно до вимог чинного законодавства.

3. Керівнику управління Держгеокадастру у Кіровоградському районі при надходженні проекту землеустрою щодо відведення земельної ділянки у власність забезпечити в установленому законодавством порядку:

3.1. погодження проекту землеустрою щодо відведення земельної ділянки у власність;

3.2. реєстрацію земельної ділянки у Державному земельному кадастрі.

4. Контроль за виконанням цього наказу залишаю за собою.

В.о. начальника Головного управління


Пивковський А.В.





ДЕРЖАВНА СЛУЖБА УКРАЇНИ З ПИТАНЬ ГЕОДЕЗІЇ, КАРТОГРАФІЇ ТА
КАДАСТРУ

Головне управління Держгеокадастру у Кіровоградській області

вул. Академіка Корольова, 26, м. Кіровоград, 25030, тел. (0522) 34-61-44, факс 34-61-39

E-mail: kirovohrad@land.gov.ua Код ЄДРПОУ 39767636

13.04.2016 11-3315/14-1 **НАКАЗ**

**Про затвердження документації
із землеустрою та надання
земельної ділянки у власність
без зміни цільового призначення**

Відповідно до статей 15¹, 20, 116, 118, 121, 122 Земельного кодексу України, Положення про Головне управління Держгеокадастру у Кіровоградській області, затвердженого наказом Держгеокадастру від 03.03.2015 № 20.

НАКАЗУЮ:

1. Затвердити проект землеустрою щодо відведення земельної ділянки у власність для ведення особистого селянського господарства, розташовану на території Олександрійського району Червонокам'янської сільської ради.

2. Надати Делієву Андрію Володимировичу у власність земельну ділянку площею 2,0000 га, в тому числі: 2,0000 га - рілля, (кадастровий номер 3520386900:02:000:5112) із земель сільськогосподарського призначення державної власності, що перебувають у запасі, без зміни цільового призначення для ведення особистого селянського господарства, розташовану на території Олександрійського району Червонокам'янської сільської ради.


3. Право власності на земельну ділянку (кадастровий номер 3520386900:02:000:5112) виникає з моменту державної реєстрації цього права та оформлюється відповідно до Закону України "Про державну реєстрацію речових прав на нерухоме майно та їх обтяжень".

4. Контроль за виконанням цього наказу залишаю за собою.

В.о. начальника
Головного управління

Піньковський А.В.

Головне управління Держгеокадастру у Кіровоградській області
11-3315/14-16-СГ від 13.04.2016





ДЕРЖАВНА СЛУЖБА УКРАЇНИ З ПИТАНЬ ГЕОДЕЗІЇ, КАРТОГРАФІЇ ТА
КАДАСТРУ

Головне управління Держгеокадастру у Кіровоградській області

вул.Академіка Корольова, 26, м.Кіровоград, 25030, тел.(0522) 34-61-44, факс 34-61-39

E-mail: kirovohrad@land.gov.ua Код ЄДРПОУ 39767636

13.04.2016 11-3316/14-16-**НАКАЗ**

**Про затвердження документації
із землеустрою та надання
земельної ділянки у власність
без зміни цільового призначення**

Відповідно до статей 15¹, 20, 116, 118, 121 та 122 Земельного кодексу України, Положення про Головне управління Держгеокадастру у Кіровоградській області, затвердженого наказом Держгеокадастру від 03.03.2015 № 20,

НАКАЗУЮ:

1. Затвердити проект землеустрою щодо відведення земельної ділянки у власність для ведення особистого селянського господарства на території Рівнянської сільської ради Новоукраїнського району Кіровоградської області.

2. Надати Шеліпову Сергію Володимировичу у власність земельну ділянку площею 2,0000 га, в тому числі: рілля площею 2,0000 га (кадастровий номер 3524085600:02:001:0559) із земель сільськогосподарського призначення державної власності, що перебувають у запасі, без зміни цільового призначення для ведення особистого селянського господарства, розташовану на території Рівнянської сільської ради Новоукраїнського району Кіровоградської області.


3. Право власності на земельну ділянку (кадастровий номер 3524085600:02:001:0559) виникає з моменту державної реєстрації цього права та оформлюється відповідно до Закону України "Про державну реєстрацію речових прав на нерухоме майно та їх обтяжень".

4. Контроль за виконанням цього наказу залишаю за собою.

В.о. начальника
Головного управління

Піньковський А.В.

Головне управління Держгеокадастру у Кіровоградській області
11-3316/14-16-СГ від 13.04.2016





**ДЕРЖАВНА СЛУЖБА УКРАЇНИ З ПИТАНЬ ГЕОДЕЗІЇ, КАРТОГРАФІЇ ТА
КАДАСТРУ**

Головне управління Держгеокадастру у Кіровоградській області

вул. Академіка Корольова, 26, м. Кіровоград, 25030, тел. (0522) 34-61-44, факс 34-61-39

E-mail: kirovohrad@land.gov.ua Код ЄДРПОУ 39767636

13.04.2016 11-3317/14-16-СГ **НАКАЗ**

**Про затвердження документації
із землеустрою та надання
земельної ділянки у власність
без зміни цільового призначення**

Відповідно до статей 15¹, 20, 116, 118, 121 та 122 Земельного кодексу України, Положення про Головне управління Держгеокадастру у Кіровоградській області, затвердженого наказом Держгеокадастру від 03.03.2015 № 20,

НАКАЗУЮ:

1. Затвердити проект землеустрою щодо відведення земельної ділянки у власність для ведення особистого селянського господарства на території Карбівської сільської ради Добровеличківського району Кіровоградської області.

2. Надати Бірину Андрію Олеговичу у власність земельну ділянку площею 1,0000 га, в тому числі: рілля площею 1,0000 га (кадастровий номер 3521782400:02:000:5351) із земель сільськогосподарського призначення державної власності, що перебувають у запасі, без зміни цільового призначення для ведення особистого селянського господарства, розташовану на території Карбівської сільської ради Добровеличківського району Кіровоградської області.


3. Право власності на земельну ділянку (кадастровий номер 3521782400:02:000:5351) виникає з моменту державної реєстрації цього права та оформлюється відповідно до Закону України "Про державну реєстрацію речових прав на нерухоме майно та їх обтяжень".

4. Контроль за виконанням цього наказу залишаю за собою.

В.о. начальника
Головного управління

Піньковський А.В.

Головне управління Держгеокадастру у Кіровоградській області
11-3317/14-16-СГ від 13.04.2016





ДЕРЖАВНА СЛУЖБА УКРАЇНИ З ПИТАНЬ ГЕОДЕЗІЇ, КАРТОГРАФІЇ ТА
КАДАСТРУ

Головне управління Держгеокадастру у Кіровоградській області

вул. Академіка Корольова, 26, м. Кіровоград, 25030, тел. (0522) 34-61-44, факс 34-61-39

E-mail: kirovohrad@land.gov.ua Код ЄДРПОУ 39767636

13.04.2016 11-3318/14-16-СГ **НАКАЗ**

**Про затвердження документації
із землеустрою та надання
земельної ділянки у власність
без зміни цільового призначення**

Відповідно до статей 15¹, 20, 116, 118, 121, 122 Земельного кодексу України, Положення про Головне управління Держгеокадастру у Кіровоградській області, затвердженого наказом Держгеокадастру від 03.03.2015 № 20.

НАКАЗУЮ:

1. Затвердити проект землеустрою щодо відведення земельної ділянки у власність для ведення особистого селянського господарства, розташовану на території Новоархангельського району Підвисоцької сільської ради.

2. Надати Очеретньому Олександру Андрійовичу у власність земельну ділянку площею 2,0000 га, в тому числі: 2,0000 га - рілля, (кадастровий номер 3523684200:02:000:1330) із земель сільськогосподарського призначення державної власності, що перебувають у резерві, без зміни цільового призначення для ведення особистого селянського господарства, розташовану на території Новоархангельського району Підвисоцької сільської ради.

3. Право власності на земельну ділянку (кадастровий номер 3523684200:02:000:1330) виникає з моменту державної реєстрації цього права та оформлюється відповідно до Закону України "Про державну реєстрацію речових прав на нерухоме майно та їх обтяжень".

4. Контроль за виконанням цього наказу залишаю за собою.


В.о. начальника
Головного управління

Піньковський А.В.

Головне управління Держгеокадастру у Кіровоградській області

11-3318/14-16-СГ від 13.04.2016

с/п





ДЕРЖАВНА СЛУЖБА УКРАЇНИ З ПИТАНЬ ГЕОДЕЗІЇ, КАРТОГРАФІЇ ТА
КАДАСТРУ

Головне управління Держгеокадастру у Кіровоградській області

вул. Академіка Корольова, 26, м. Кіровоград, 25030, тел. (0522) 34-61-44, факс 34-61-39

E-mail: kirovohrad@land.gov.ua Код ЄДРПОУ 39767636

13.04.2016 11-3319/14-16-СГ **НАКАЗ**

**Про затвердження документації
із землеустрою та надання
земельної ділянки у власність
без зміни цільового призначення**

Відповідно до статей 15¹, 20, 116, 118, 121, 122 Земельного кодексу України, Положення про Головне управління Держгеокадастру у Кіровоградській області, затвердженого наказом Держгеокадастру від 03.03.2015 № 20.

НАКАЗУЮ:

1. Затвердити проект землеустрою щодо відведення земельної ділянки у власність для ведення особистого селянського господарства, розташовану на території Компаніївського району Нечаївської сільської ради.

2. Надати Голованю Віктору Вікторовичу у власність земельну ділянку площею 1,4086 га, в тому числі: 1,4086 га - рілля, (кадастровий номер 3522883800:02:000:5146) із земель сільськогосподарського призначення державної власності, що перебувають у запасі, без зміни цільового призначення для ведення особистого селянського господарства, розташовану на території Компаніївського району Нечаївської сільської ради.

3. Право власності на земельну ділянку (кадастровий номер 3522883800:02:000:5146) виникає з моменту державної реєстрації цього права та оформлюється відповідно до Закону України "Про державну реєстрацію речових прав на нерухоме майно та їх обтяжень".

4. Контроль за виконанням цього наказу залишаю за собою.

В.о. начальника
Головного управління

Піньковський А.В.

Головне управління Держгеокадастру у Кіровоградській області
11-3319/14-16-СГ від 13.04.2016





ДЕРЖАВНА СЛУЖБА УКРАЇНИ З ПИТАНЬ ГЕОДЕЗІЇ, КАРТОГРАФІЇ ТА
КАДАСТРУ

Головне управління Держгеокадастру у Кіровоградській області

вул. Академіка Корольова, 26, м. Кіровоград, 25030, тел. (0522) 34-61-44, факс 34-61-39

E-mail: kirovohrad@land.gov.ua Код ЄДРПОУ 39767636

13.04.2016 11-3320/14-16 **НАКАЗ**

**Про затвердження документації
із землеустрою та надання
земельної ділянки у власність
без зміни цільового призначення**

Відповідно до статей 15¹, 20, 116, 118, 121 та 122 Земельного кодексу України, Положення про Головне управління Держгеокадастру у Кіровоградській області, затвердженого наказом Держгеокадастру від 03.03.2015 № 20,

НАКАЗУЮ:

1. Затвердити проект землеустрою щодо відведення земельної ділянки у власність для ведення особистого селянського господарства на території Верблюзької сільської ради Новгородківського району Кіровоградської області.
2. Надати Войнову Олександрю Вікторовичу у власність земельну ділянку площею 2,0000 га, в тому числі: рілля площею 2,0000 га (кадастровий номер 3523480400:02:001:5015) із земель сільськогосподарського призначення державної власності, що перебувають у запасі, без зміни цільового призначення для ведення особистого селянського господарства, розташовану на території Верблюзької сільської ради Новгородківського району Кіровоградської області.
3. Право власності на земельну ділянку (кадастровий номер 3523480400:02:001:5015) виникає з моменту державної реєстрації цього права та оформлюється відповідно до Закону України "Про державну реєстрацію речових прав на нерухоме майно та їх обтяжень".
4. Контроль за виконанням цього наказу залишаю за собою.

В.о. начальника
Головного управління

Піньковський А.В.

Головне управління Держгеокадастру у Кіровоградській області
11-3320/14-16-СГ від 13.04.2016





ДЕРЖАВНА СЛУЖБА УКРАЇНИ З ПИТАНЬ ГЕОДЕЗІЇ, КАРТОГРАФІЇ ТА
КАДАСТРУ

Головне управління Держгеокадастру у Кіровоградській області

вул. Академіка Корольова, 26, м. Кіровоград, 25030, тел. (0522) 34-61-44, факс 34-61-39

E-mail: kirovohrad@land.gov.ua Код ЄДРПОУ 39767636

13.04.2016 11-3321/14-16-**НАКАЗ**

**Про затвердження документації
із землеустрою та надання
земельної ділянки у власність
без зміни цільового призначення**

Відповідно до статей 15¹, 20, 116, 118, 121 та 122 Земельного кодексу України, Положення про Головне управління Держгеокадастру у Кіровоградській області, затвердженого наказом Держгеокадастру від 03.03.2015 № 20,

НАКАЗУЮ:

1. Затвердити проект землеустрою щодо відведення земельної ділянки у власність для ведення особистого селянського господарства на території Інгуло-Кам'янської сільської ради Новгородківського району Кіровоградської області.

2. Надати Чалому Олександр Валерійовичу у власність земельну ділянку площею 1,0000 га, в тому числі: рілля площею 1,0000 га (кадастровий номер 3523481300:02:000:5180) із земель сільськогосподарського призначення державної власності, що перебувають у резерві, без зміни цільового призначення для ведення особистого селянського господарства, розташовану на території Інгуло-Кам'янської сільської ради Новгородківського району Кіровоградської області.


3. Право власності на земельну ділянку (кадастровий номер 3523481300:02:000:5180) виникає з моменту державної реєстрації цього права та оформлюється відповідно до Закону України "Про державну реєстрацію речових прав на нерухоме майно та їх обтяжень".

4. Контроль за виконанням цього наказу залишаю за собою.

В.о. начальника
Головного управління

Піньковський А.В.

Головне управління Держгеокадастру у Кіровоградській області
11-3321/14-16-СГ від 13.04.2016





ДЕРЖАВНА СЛУЖБА УКРАЇНИ З ПИТАНЬ ГЕОДЕЗІЇ, КАРТОГРАФІЇ ТА
КАДАСТРУ

Головне управління Держгеокадастру у Кіровоградській області

вул.Академіка Корольова, 26, м.Кіровоград, 25030, тел.(0522) 34-61-44, факс 34-61-39

E-mail: kirovohrad@land.gov.ua Код ЄДРПОУ 39767636

13.04.2016 11-3322/14-16-СГ **НАКАЗ**

**Про затвердження документації
із землеустрою та надання
земельної ділянки у власність
без зміни цільового призначення**

Відповідно до статей 15¹, 20, 116, 118, 121 та 122 Земельного кодексу України, Положення про Головне управління Держгеокадастру у Кіровоградській області, затвердженого наказом Держгеокадастру від 03.03.2015 № 20,

НАКАЗУЮ:

1. Затвердити проект землеустрою щодо відведення земельної ділянки у власність для ведення особистого селянського господарства на території Семидубської сільської ради Голованівського району Кіровоградської області.
2. Надати Маніті Ірині Анатоліївні у власність земельну ділянку площею 2,0000 га, в тому числі: рілля площею 2,0000 га (кадастровий номер 3521487300:02:000:0453) із земель сільськогосподарського призначення державної власності, що перебувають у запасі, без зміни цільового призначення для ведення особистого селянського господарства, розташовану на території Семидубської сільської ради Голованівського району Кіровоградської області.
3. Право власності на земельну ділянку (кадастровий номер 3521487300:02:000:0453) виникає з моменту державної реєстрації цього права та оформлюється відповідно до Закону України "Про державну реєстрацію речових прав на нерухоме майно та їх обтяжень".
4. Контроль за виконанням цього наказу залишаю за собою.

В.о. начальника
Головного управління

Піньковський А.В.





ДЕРЖАВНА СЛУЖБА УКРАЇНИ З ПИТАНЬ ГЕОДЕЗІЇ, КАРТОГРАФІЇ ТА
КАДАСТРУ

Головне управління Держгеокадастру у Кіровоградській області

вул. Академіка Корольова, 26, м. Кіровоград, 25030, тел. (0522) 34-61-44, факс 34-61-39

E-mail: kirovohrad@land.gov.ua Код ЄДРПОУ 39767636

10.04.2016

11-3323/14-16-СГ
НАКАЗ

**Про затвердження документації
із землеустрою та надання
земельної ділянки у власність
без зміни цільового призначення**

Відповідно до статей 15¹, 20, 116, 118, 121 та 122 Земельного кодексу України, Положення про Головне управління Держгеокадастру у Кіровоградській області, затвердженого наказом Держгеокадастру від 03.03.2015 № 20,

НАКАЗУЮ:

1. Затвердити проект землеустрою щодо відведення земельної ділянки у власність для ведення особистого селянського господарства на території Комінтернівської сільської ради Олександрійського району Кіровоградської області.

2. Надати Юрченку Володимирі Миколайовичу у власність земельну ділянку площею 2,0000 га, в тому числі: рілля площею 2,0000 га (кадастровий номер 3520383700:02:000:5060) із земель сільськогосподарського призначення державної власності, що перебувають у запасі, без зміни цільового призначення для ведення особистого селянського господарства, розташовану на території Комінтернівської сільської ради Олександрійського району Кіровоградської області.

3. Право власності на земельну ділянку (кадастровий номер 3520383700:02:000:5060) виникає з моменту державної реєстрації цього права та оформлюється відповідно до Закону України "Про державну реєстрацію речових прав на нерухоме майно та їх обтяжень".

4. Контроль за виконанням цього наказу залишаю за собою.

В.о. начальника
Головного управління

Пінковський А.В.

Головне управління Держгеокадастру у Кіровоградській області

11-3323/14-16-СГ від 13.04.2016

оп





ДЕРЖАВНА СЛУЖБА УКРАЇНИ З ПИТАНЬ ГЕОДЕЗІЇ, КАРТОГРАФІЇ ТА
КАДАСТРУ

Головне управління Держгеокадастру у Кіровоградській області

вул. Академіка Корольова, 26, м. Кіровоград, 25030, тел. (0522) 34-61-44, факс 34-61-39

E-mail: kirovohrad@land.gov.ua Код ЄДРПОУ 39767636

13.04.2016 11-3324/14-~~НАКАЗ~~

**Про затвердження документації
із землеустрою та надання
земельної ділянки у власність
без зміни цільового призначення**

Відповідно до статей 15¹, 20, 116, 118, 121, 122 Земельного кодексу України, Положення про Головне управління Держгеокадастру у Кіровоградській області, затвердженого наказом Держгеокадастру від 03.03.2015 № 20.

НАКАЗУЮ:

1. Затвердити проект землеустрою щодо відведення земельної ділянки у власність для ведення особистого селянського господарства, розташовану на території Бобринецького району Мар'янівської сільської ради.

2. Надати Гречаному Володимирі Борисовичу у власність земельну ділянку площею 2,0000 га, в тому числі: 2,0000 га - рілля, (кадастровий номер 3520884400:02:000:2285) із земель сільськогосподарського призначення державної власності, що перебувають у запасі, без зміни цільового призначення для ведення особистого селянського господарства, розташовану на території Бобринецького району Мар'янівської сільської ради.

4. Право власності на земельну ділянку (кадастровий номер 3520884400:02:000:2285) виникає з моменту державної реєстрації цього права та оформлюється відповідно до Закону України "Про державну реєстрацію речових прав на нерухоме майно та їх обтяжень".

5. Контроль за виконанням цього наказу залишаю за собою.

В.о. начальника
Головного управління

Піньковський А.В.





ДЕРЖАВНА СЛУЖБА УКРАЇНИ З ПИТАНЬ ГЕОДЕЗІЇ, КАРТОГРАФІЇ ТА
КАДАСТРУ

Головне управління Держгеокадастру у Кіровоградській області

вул.Академіка Корольова, 26, м.Кіровоград, 25030, тел.(0522) 34-61-44, факс 34-61-39

E-mail: kirovohrad@land.gov.ua Код ЄДРПОУ 39767636

13.04.2016 11-3325/14-16-СГ **НАКАЗ**

**Про затвердження документації
із землеустрою та надання
земельної ділянки у власність
без зміни цільового призначення**

Відповідно до статей 15¹, 20, 116, 118, 121, 122 Земельного кодексу України, Положення про Головне управління Держгеокадастру у Кіровоградській області, затвердженого наказом Держгеокадастру від 03.03.2015 № 20.

НАКАЗУЮ:

1. Затвердити проект землеустрою щодо відведення земельної ділянки у власність для ведення особистого селянського господарства, розташовану на території Олександрійського району Новопраської селищної ради.

2. Надати Шевченку Віталію Вікторовичу у власність земельну ділянку площею 1,5400 га, в тому числі: 1,5400 га - рілля, (кадастровий номер 3520355400:02:003:5005) із земель сільськогосподарського призначення державної власності, що перебувають у резерві, без зміни цільового призначення для ведення особистого селянського господарства, розташовану на території Олександрійського району Новопраської селищної ради.

3. Право власності на земельну ділянку (кадастровий номер 3520355400:02:003:5005) виникає з моменту державної реєстрації цього права та оформлюється відповідно до Закону України "Про державну реєстрацію речових прав на нерухоме майно та їх обтяжень".

4. Контроль за виконанням цього наказу залишаю за собою.

В.о. начальника
Головного управління

 Пінчовський А.В.

Головне управління Держгеокадастру у Кіровоградській області

11-3325/14-16-СГ від 13.04.2016

с/п





ДЕРЖАВНА СЛУЖБА УКРАЇНИ З ПИТАНЬ ГЕОДЕЗІЇ, КАРТОГРАФІЇ ТА
КАДАСТРУ

Головне управління Держгеокадастру у Кіровоградській області

вул. Академіка Корольова, 26, м. Кіровоград, 25030, тел. (0522) 34-61-44, факс 34-61-39

E-mail: kirovohrad@land.gov.ua Код ЄДРПОУ 39767636

13.04.2016 11-3326/14-16-СГ
НАКАЗ

**Про затвердження документації
із землеустрою та надання
земельної ділянки у власність
без зміни цільового призначення**

Відповідно до статей 15¹, 20, 116, 118, 121 та 122 Земельного кодексу України, Положення про Головне управління Держгеокадастру у Кіровоградській області, затвердженого наказом Держгеокадастру від 03.03.2015 № 20,

НАКАЗУЮ:

1. Затвердити проект землеустрою щодо відведення земельної ділянки у власність для ведення особистого селянського господарства на території Костянтинівської сільської ради Новомиргородського району Кіровоградської області.

2. Надати Мирних Володимиру Володимировичу у власність земельну ділянку площею 2,0000 га, в тому числі: рілля площею 2,0000 га (кадастровий номер 3523883400:02:000:5058) із земель сільськогосподарського призначення державної власності, що перебувають у запасі, без зміни цільового призначення для ведення особистого селянського господарства, розташовану на території Костянтинівської сільської ради Новомиргородського району Кіровоградської області.

3. Право власності на земельну ділянку (кадастровий номер 3523883400:02:000:5058) виникає з моменту державної реєстрації цього права та оформлюється відповідно до Закону України "Про державну реєстрацію речових прав на нерухоме майно та їх обтяжень".

4. Контроль за виконанням цього наказу залишаю за собою.

В.о. начальника
Головного управління

Піньковський А.В.

Головне управління Держгеокадастру у Кіровоградській області
11-3326/14-16-СГ від 13.04.2016





ДЕРЖАВНА СЛУЖБА УКРАЇНИ З ПИТАНЬ ГЕОДЕЗІЇ, КАРТОГРАФІЇ ТА
КАДАСТРУ

Головне управління Держгеокадастру у Кіровоградській області

вул.Академіка Корольова, 26, м.Кіровоград, 25030, тел.(0522) 34-61-44, факс 34-61-39

E-mail: kirovohrad@land.gov.ua Код ЄДРПОУ 39767636

13.04.2016 11-3327/14-16-СГ **НАКАЗ**

**Про затвердження документації
із землеустрою та надання
земельної ділянки у власність
без зміни цільового призначення**

Відповідно до статей 15¹, 20, 116, 118, 121 та 122 Земельного кодексу України, Положення про Головне управління Держгеокадастру у Кіровоградській області, затвердженого наказом Держгеокадастру від 03.03.2015 № 20,

НАКАЗУЮ:

1. Затвердити проект землеустрою щодо відведення земельної ділянки у власність для ведення особистого селянського господарства на території Червоновершківської сільської ради Компаніївського району Кіровоградської області.

2. Надати Удовенку Олексію Віталійовичу у власність земельну ділянку площею 2,0000 га, в тому числі: рілля площею 2,0000 га (кадастровий номер 3522885900:02:000:5163) із земель сільськогосподарського призначення державної власності, що перебувають у резерві без зміни цільового призначення для ведення особистого селянського господарства, розташовану на території Червоновершківської сільської ради Компаніївського району Кіровоградської області.

3. Право власності на земельну ділянку (кадастровий номер 3522885900:02:000:5163) виникає з моменту державної реєстрації цього права та оформлюється відповідно до Закону України "Про державну реєстрацію речових прав на нерухоме майно та їх обтяжень".

4. Контроль за виконанням цього наказу залишаю за собою.

В.о. начальника
Головного управління

Піньковський А.В.

Головне управління Держгеокадастру у Кіровоградській області
11-3327/14-16-СГ від 13.04.2016





ДЕРЖАВНА СЛУЖБА УКРАЇНИ З ПИТАНЬ ГЕОДЕЗІЇ, КАРТОГРАФІЇ ТА
КАДАСТРУ

Головне управління Держгеокадастру у Кіровоградській області

вул. Академіка Корольова, 26, м. Кіровоград, 25030, тел. (0522) 34-61-44, факс 34-61-39
E-mail: kirovohrad@land.gov.ua Код ЄДРПОУ 39767636

13.04.2016 11-3328/14-16 **НАКАЗ**

**Про затвердження документації
із землеустрою та надання
земельної ділянки у власність
без зміни цільового призначення**

Відповідно до статей 15¹, 20, 116, 118, 121 та 122 Земельного кодексу України, Положення про Головне управління Держгеокадастру у Кіровоградській області, затвердженого наказом Держгеокадастру від 03.03.2015 № 20,

НАКАЗУЮ:

1. Затвердити проект землеустрою щодо відведення земельної ділянки у власність для ведення особистого селянського господарства на території Полтавської сільської ради Компаніївського району Кіровоградської області.

2. Надати Горбенку Олександрю Олеговичу у власність земельну ділянку площею 2,0000 га, в тому числі: рілля площею 2,0000 га (кадастровий номер 3522885000:02:000:5134) із земель сільськогосподарського призначення державної власності, що перебувають у запасі, без зміни цільового призначення для ведення особистого селянського господарства, розташовану на території Полтавської сільської ради Компаніївського району Кіровоградської області.

3. Право власності на земельну ділянку (кадастровий номер 3522885000:02:000:5134) виникає з моменту державної реєстрації цього права та оформлюється відповідно до Закону України "Про державну реєстрацію речових прав на нерухоме майно та їх обтяжень".

4. Контроль за виконанням цього наказу залишаю за собою.

В.о. начальника
Головного управління

Піньковський А.В.





ДЕРЖАВНА СЛУЖБА УКРАЇНИ З ПИТАНЬ ГЕОДЕЗІЇ, КАРТОГРАФІЇ ТА
КАДАСТРУ

Головне управління Держгеокадастру у Кіровоградській області

вул.Академіка Корольова, 26, м.Кіровоград, 25030, тел.(0522) 34-61-44, факс 34-61-39

E-mail: kirovohrad@land.gov.ua Код ЄДРПОУ 39767636

13.04.2016 11-3329/14-16-СГ **НАКАЗ**

**Про затвердження документації
із землеустрою та надання
земельної ділянки у власність
без зміни цільового призначення**

Відповідно до статей 15¹, 20, 116, 118, 121 та 122 Земельного кодексу України, Положення про Головне управління Держгеокадастру у Кіровоградській області, затвердженого наказом Держгеокадастру від 03.03.2015 № 20,

НАКАЗУЮ:

1. Затвердити проект землеустрою щодо відведення земельної ділянки у власність для ведення особистого селянського господарства на території Коротяцької сільської ради Компаніївського району Кіровоградської області.
2. Надати Боднару Володимирі Івановичу у власність земельну ділянку площею 2,0000 га, в тому числі: рілля площею 2,0000 га (кадастровий номер 3522882000:02:000:5054) із земель сільськогосподарського призначення державної власності, що перебувають у запасі, без зміни цільового призначення для ведення особистого селянського господарства, розташовану на території Коротяцької сільської ради Компаніївського району Кіровоградської області.
3. Право власності на земельну ділянку (кадастровий номер 3522882000:02:000:5054) виникає з моменту державної реєстрації цього права та оформлюється відповідно до Закону України "Про державну реєстрацію речових прав на нерухоме майно та їх обтяжень".
4. Контроль за виконанням цього наказу залишаю за собою.

В.о. начальника
Головного управління

Піньковський А.В.





ДЕРЖАВНА СЛУЖБА УКРАЇНИ З ПИТАНЬ ГЕОДЕЗІЇ, КАРТОГРАФІЇ ТА
КАДАСТРУ

Головне управління Держгеокадастру у Кіровоградській області

вул.Академіка Корольова, 26, м.Кіровоград, 25030, тел.(0522) 34-61-44, факс 34-61-39

E-mail: kirovohrad@land.gov.ua Код ЄДРПОУ 39767636

13.04.2016 11-3330/14-16-**НАКАЗ**

**Про затвердження документації
із землеустрою та надання
земельної ділянки у власність
без зміни цільового призначення**

Відповідно до статей 15¹, 20, 116, 118, 121 та 122 Земельного кодексу України, Положення про Головне управління Держгеокадастру у Кіровоградській області, затвердженого наказом Держгеокадастру від 03.03.2015 № 20,

НАКАЗУЮ:

1. Затвердити проект землеустрою щодо відведення земельної ділянки у власність для ведення особистого селянського господарства на території Губівської сільської ради Компаніївського району Кіровоградської області.

2. Надати Іванейчику Сергію Васильовичу у власність земельну ділянку площею 2,0000 га, в тому числі: пасовища площею 2,0000 га (кадастровий номер 3522881600:02:000:5202) із земель сільськогосподарського призначення державної власності, що перебувають у запасі, без зміни цільового призначення для ведення особистого селянського господарства, розташовану на території Губівської сільської ради Компаніївського району Кіровоградської області.


3. Право власності на земельну ділянку (кадастровий номер 3522881600:02:000:5202) виникає з моменту державної реєстрації цього права та оформлюється відповідно до Закону України "Про державну реєстрацію речових прав на нерухоме майно та їх обтяжень".

4. Контроль за виконанням цього наказу залишаю за собою.

В.о. начальника
Головного управління

Піньковський А.В.

Головне управління Держгеокадастру у Кіровоградській області
11-3330/14-16-СГ від 13.04.2016





ДЕРЖАВНА СЛУЖБА УКРАЇНИ З ПИТАНЬ ГЕОДЕЗІЇ, КАРТОГРАФІЇ ТА
КАДАСТРУ

Головне управління Держгеокадастру у Кіровоградській області

вул. Академіка Корольова, 26, м. Кіровоград, 25030, тел. (0522) 34-61-44, факс 34-61-39

E-mail: kirovohrad@land.gov.ua Код ЄДРПОУ 39767636

13.04.2016 11-3331/14-16-СГ **НАКАЗ**

**Про затвердження документації
із землеустрою та надання
земельної ділянки у власність
без зміни цільового призначення**

Відповідно до статей 15¹, 20, 116, 118, 121 та 122 Земельного кодексу України, Положення про Головне управління Держгеокадастру у Кіровоградській області, затвердженого наказом Держгеокадастру від 03.03.2015 № 20,

НАКАЗУЮ:

1. Затвердити проект землеустрою щодо відведення земельної ділянки у власність для ведення особистого селянського господарства на території Виноградівської сільської ради Компаніївського району Кіровоградської області.

2. Надати Коліснику Сергію Івановичу у власність земельну ділянку площею 2,0000 га, в тому числі: рілля площею 2,0000 га (кадастровий номер 3522880900:02:000:5032) із земель сільськогосподарського призначення державної власності, що перебувають у запасі, без зміни цільового призначення для ведення особистого селянського господарства, розташовану на території Виноградівської сільської ради Компаніївського району Кіровоградської області.

3. Право власності на земельну ділянку (кадастровий номер 3522880900:02:000:5032) виникає з моменту державної реєстрації цього права та оформлюється відповідно до Закону України "Про державну реєстрацію речових прав на нерухоме майно та їх обтяжень".

4. Контроль за виконанням цього наказу залишаю за собою.

В.о. начальника
Головного управління

Піньковський А.В.

Головне управління Держгеокадастру у Кіровоградській області
11-3331/14-16-СГ від 13.04.2016





ДЕРЖАВНА СЛУЖБА УКРАЇНИ З ПИТАНЬ ГЕОДЕЗІЇ, КАРТОГРАФІЇ ТА
КАДАСТРУ

Головне управління Держгеокадастру у Кіровоградській області

вул. Академіка Корольова, 26, м. Кіровоград, 25030, тел. (0522) 34-61-44, факс 34-61-39

E-mail: kirovohrad@land.gov.ua Код ЄДРПОУ 39767636

13.04.2016

11-3332/14-16-СГ

НАКАЗ

**Про затвердження документації
із землеустрою та надання
земельної ділянки у власність
без зміни цільового призначення**

Відповідно до статей 15¹, 20, 116, 118, 121, 122 Земельного кодексу України, Положення про Головне управління Держгеокадастру у Кіровоградській області, затвердженого наказом Держгеокадастру від 03.03.2015 № 20.

НАКАЗУЮ:

1. Затвердити проект землеустрою щодо відведення земельної ділянки у власність для ведення особистого селянського господарства, розташовану на території Компаніївського району Нечаївської сільської ради.

2. Надати Загрійчук Ніні Юріївні у власність земельну ділянку площею 2,0000 га, в тому числі: 2,0000 га - рілля, (кадастровий номер 3522883800:02:000:5148) із земель сільськогосподарського призначення державної власності, що перебувають у резерві, без зміни цільового призначення для ведення особистого селянського господарства, розташовану на території Компаніївського району Нечаївської сільської ради.

3. Право власності на земельну ділянку (кадастровий номер 3522883800:02:000:5148) виникає з моменту державної реєстрації цього права та оформлюється відповідно до Закону України "Про державну реєстрацію речових прав на нерухоме майно та їх обтяжень".

4. Контроль за виконанням цього наказу залишаю за собою.

В.о. начальника
Головного управління

Піньковський А.В.





ДЕРЖАВНА СЛУЖБА УКРАЇНИ З ПИТАНЬ ГЕОДЕЗІЇ, КАРТОГРАФІЇ ТА
КАДАСТРУ

Головне управління Держгеокадастру у Кіровоградській області

вул. Академіка Корольова, 26, м. Кіровоград, 25030, тел. (0522) 34-61-44, факс 34-61-39

E-mail: kirovohrad@land.gov.ua Код ЄДРПОУ 39767636

13.04.2016 11-3333/14-16-СГ
НАКАЗ

**Про затвердження документації
із землеустрою та надання
земельної ділянки у власність
без зміни цільового призначення**

Відповідно до статей 15¹, 20, 116, 118, 121 та 122 Земельного кодексу України, Положення про Головне управління Держгеокадастру у Кіровоградській області, затвердженого наказом Держгеокадастру від 03.03.2015 № 20,

НАКАЗУЮ:

1. Затвердити проект землеустрою щодо відведення земельної ділянки у власність для ведення особистого селянського господарства на території Нечаївської сільської ради Компаніївського району Кіровоградської області.
2. Надати Сафронівій Олені Леонідівні у власність земельну ділянку площею 2,0000 га, в тому числі: рілля площею 2,0000 га (кадастровий номер 3522883800:02:000:5149) із земель сільськогосподарського призначення державної власності, що перебувають у резерві без зміни цільового призначення для ведення особистого селянського господарства, розташовану на території Нечаївської сільської ради Компаніївського району Кіровоградської області.
3. Право власності на земельну ділянку (кадастровий номер 3522883800:02:000:5149) виникає з моменту державної реєстрації цього права та оформлюється відповідно до Закону України "Про державну реєстрацію речових прав на нерухоме майно та їх обтяжень".
4. Контроль за виконанням цього наказу залишаю за собою.

В.о. начальника
Головного управління

Пінковський А.В.

Головне управління Держгеокадастру у Кіровоградській області
11-3333/14-16-СГ від 13.04.2016





ДЕРЖАВНА СЛУЖБА УКРАЇНИ З ПИТАНЬ ГЕОДЕЗІЇ, КАРТОГРАФІЇ ТА
КАДАСТРУ

Головне управління Держгеокадастру у Кіровоградській області

вул.Академіка Корольова, 26, м.Кіровоград, 25030, тел.(0522) 34-61-44, факс 34-61-39

E-mail: kirovohrad@land.gov.ua Код ЄДРПОУ 39767636

13.04.2016 11-3334/14-16-СГ **НАКАЗ**

**Про затвердження документації
із землеустрою та надання
земельної ділянки у власність
без зміни цільового призначення**

Відповідно до статей 15¹, 20, 116, 118, 121 та 122 Земельного кодексу України, Положення про Головне управління Держгеокадастру у Кіровоградській області, затвердженого наказом Держгеокадастру від 03.03.2015 № 20,


НАКАЗУЮ:

1. Затвердити проект землеустрою щодо відведення земельної ділянки у власність для ведення особистого селянського господарства на території Коротяцької сільської ради Компаніївського району Кіровоградської області.
2. Надати Шевченку Дмитру Миколайовичу у власність земельну ділянку площею 2,0000 га, в тому числі: рілля площею 2,0000 га (кадастровий номер 3522882000:02:000:5059) із земель сільськогосподарського призначення державної власності, що перебувають у запасі, без зміни цільового призначення для ведення особистого селянського господарства, розташовану на території Коротяцької сільської ради Компаніївського району Кіровоградської області.
3. Право власності на земельну ділянку (кадастровий номер 3522882000:02:000:5059) виникає з моменту державної реєстрації цього права та оформлюється відповідно до Закону України "Про державну реєстрацію речових прав на нерухоме майно та їх обтяжень".
4. Контроль за виконанням цього наказу залишаю за собою.

В.о. начальника
Головного управління

Піньковський А.В.

Головне управління Держгеокадастру у Кіровоградській області
11-3334/14-16-СГ Від 13.04.2016





ДЕРЖАВНА СЛУЖБА УКРАЇНИ З ПИТАНЬ ГЕОДЕЗІЇ, КАРТОГРАФІЇ ТА
КАДАСТРУ

Головне управління Держгеокадастру у Кіровоградській області

вул. Академіка Корольова, 26, м. Кіровоград, 25030, тел. (0522) 34-61-44, факс 34-61-39

E-mail: kirovohrad@land.gov.ua Код ЄДРПОУ 39767636

13.04.2016 11-3335/14-1 **НАКАЗ**

**Про затвердження документації
із землеустрою та надання
земельної ділянки у власність
без зміни цільового призначення**

Відповідно до статей 15¹, 20, 116, 118, 121 та 122 Земельного кодексу України, Положення про Головне управління Держгеокадастру у Кіровоградській області, затвердженого наказом Держгеокадастру від 03.03.2015 № 20,

НАКАЗУЮ:

1. Затвердити проект землеустрою щодо відведення земельної ділянки у власність для ведення особистого селянського господарства на території Петрівської сільської ради Компаніївського району Кіровоградської області.

2. Надати Романенку Івану Олександровичу у власність земельну ділянку площею 2,0000 га, в тому числі: пасовища площею 2,0000 га (кадастровий номер 3522884600:02:000:5082) із земель сільськогосподарського призначення державної власності, що перебувають у запасі, без зміни цільового призначення для ведення особистого селянського господарства, розташовану на території Петрівської сільської ради Компаніївського району Кіровоградської області.


3. Право власності на земельну ділянку (кадастровий номер 3522884600:02:000:5082) виникає з моменту державної реєстрації цього права та оформлюється відповідно до Закону України "Про державну реєстрацію речових прав на нерухоме майно та їх обтяжень".

4. Контроль за виконанням цього наказу залишаю за собою.

В.о. начальника
Головного управління

Піньковський А.В.

Головне управління Держгеокадастру у Кіровоградській області
11-3335/14-16-СГ від 13.04.2016





ДЕРЖАВНА СЛУЖБА УКРАЇНИ З ПИТАНЬ ГЕОДЕЗІЇ, КАРТОГРАФІЇ ТА
КАДАСТРУ

Головне управління Держгеокадастру у Кіровоградській області

вул. Академіка Корольова, 26, м. Кіровоград, 25030, тел. (0522) 34-61-44, факс 34-61-39

E-mail: kirovohrad@land.gov.ua Код ЄДРПОУ 39767636

13.04.2016 11-3336/14-16-СГ **НАКАЗ**

**Про затвердження документації
із землеустрою та надання
земельної ділянки у власність
без зміни цільового призначення**

Відповідно до статей 15¹, 20, 116, 118, 121 та 122 Земельного кодексу України, Положення про Головне управління Держгеокадастру у Кіровоградській області, затвердженого наказом Держгеокадастру від 03.03.2015 № 20,

НАКАЗУЮ:

1. Затвердити проект землеустрою щодо відведення земельної ділянки у власність для ведення особистого селянського господарства на території Коротяцької сільської ради Компаніївського району Кіровоградської області.

2. Надати Троцькому Олексію Миколайовичу у власність земельну ділянку площею 2,0000 га, в тому числі: рілля площею 2,0000 га (кадастровий номер 3522882000:02:000:5056) із земель сільськогосподарського призначення державної власності, що перебувають у запасі, без зміни цільового призначення для ведення особистого селянського господарства, розташовану на території Коротяцької сільської ради Компаніївського району Кіровоградської області.

3. Право власності на земельну ділянку (кадастровий номер 3522882000:02:000:5056) виникає з моменту державної реєстрації цього права та оформлюється відповідно до Закону України "Про державну реєстрацію речових прав на нерухоме майно та їх обтяжень".

4. Контроль за виконанням цього наказу залишаю за собою.

В.о. начальника
Головного управління

Піньковський А.В.





ДЕРЖАВНА СЛУЖБА УКРАЇНИ З ПИТАНЬ ГЕОДЕЗІЇ, КАРТОГРАФІЇ ТА
КАДАСТРУ

Головне управління Держгеокадастру у Кіровоградській області

вул. Академіка Корольова, 26, м. Кіровоград, 25030, тел. (0522) 34-61-44, факс 34-61-39

E-mail: kirovohrad@land.gov.ua Код ЄДРПОУ 39767636

13.04.2016 11-3337/14-16-СГ НАКАЗ

**Про затвердження документації
із землеустрою та надання
земельної ділянки у власність
без зміни цільового призначення**

Відповідно до статей 15¹, 20, 116, 118, 121, 122 Земельного кодексу України, Положення про Головне управління Держгеокадастру у Кіровоградській області, затвердженого наказом Держгеокадастру від 03.03.2015 року № 20.

НАКАЗУЮ:

1. Затвердити проект землеустрою щодо відведення земельної ділянки у власність для ведення особистого селянського господарства, розташовану на території Знам'янського району Дмитрівської сільської ради.

2. Надати Камінській Світлані Іванівні у власність земельну ділянку площею 2,0000 га, в тому числі: 2,0000 га - рілля, (кадастровий номер 3522281500:02:002:5070) із земель сільськогосподарського призначення державної власності, що перебувають у запасі, без зміни цільового призначення для ведення особистого селянського господарства, розташовану на території Знам'янського району Дмитрівської сільської ради.

3. Право власності на земельну ділянку (кадастровий номер 3522281500:02:002:5070) виникає з моменту державної реєстрації цього права та оформлюється відповідно до Закону України "Про державну реєстрацію речових прав на нерухоме майно та їх обтяжень".

4. Контроль за виконанням цього наказу залишаю за собою.

В.о. начальника
Головного управління

Піньковський А.В.





ДЕРЖАВНА СЛУЖБА УКРАЇНИ З ПИТАНЬ ГЕОДЕЗІЇ, КАРТОГРАФІЇ ТА
КАДАСТРУ

Головне управління Держгеокадастру у Кіровоградській області

вул. Академіка Корольова, 26, м. Кіровоград, 25030, тел. (0522) 34-61-44, факс 34-61-39

E-mail: kirovohrad@land.gov.ua Код ЄДРПОУ 39767636

13.04.2016 11-3338/14-16-НАКАЗ

**Про затвердження документації
із землеустрою та надання
земельної ділянки у власність
без зміни цільового призначення**

Відповідно до статей 15¹, 20, 116, 118, 121, 122 Земельного кодексу України, Положення про Головне управління Держгеокадастру у Кіровоградській області, затвердженого наказом Держгеокадастру від 03.03.2015 року № 20.

НАКАЗУЮ:

1. Затвердити проект землеустрою щодо відведення земельної ділянки у власність для ведення особистого селянського господарства, розташовану на території Знам'янського району Дмитрівської сільської ради.


2. Надати Камінському Олександрю Анатолійовичу у власність земельну ділянку площею 2,0000 га, в тому числі: 2,0000 га - рілля, (кадастровий номер 3522281500:02:002:5071) із земель сільськогосподарського призначення державної власності, що перебувають у запасі, без зміни цільового призначення для ведення особистого селянського господарства, розташовану на території Знам'янського району Дмитрівської сільської ради.

3. Право власності на земельну ділянку (кадастровий номер 3522281500:02:002:5071) виникає з моменту державної реєстрації цього права та оформлюється відповідно до Закону України "Про державну реєстрацію речових прав на нерухоме майно та їх обтяжень".

4. Контроль за виконанням цього наказу залишаю за собою.

В.о. начальника Головного управління _____

Піньковський А.В.





ДЕРЖАВНА СЛУЖБА УКРАЇНИ З ПИТАНЬ ГЕОДЕЗІЇ, КАРТОГРАФІЇ ТА
КАДАСТРУ

Головне управління Держгеокадастру у Кіровоградській області

вул.Академіка Корольова, 26, м.Кіровоград, 25030, тел.(0522) 34-61-44, факс 34-61-39

E-mail: kirovohrad@land.gov.ua Код ЄДРПОУ 39767636

13.04.2016 11-3339/14-16-**НАКАЗ**

**Про затвердження документації
із землеустрою та надання
земельної ділянки у власність
без зміни цільового призначення**

Відповідно до статей 15¹, 20, 116, 118, 121, 122 Земельного кодексу України, Положення про Головне управління Держгеокадастру у Кіровоградській області, затвердженого наказом Держгеокадастру від 03.03.2015 року № 20.

НАКАЗУЮ:

1. Затвердити проект землеустрою щодо відведення земельної ділянки у власність для ведення особистого селянського господарства, розташовану на території Знам'янського району Дмитрівської сільської ради.

2. Надати Камінському Михайлу Анатолійовичу у власність земельну ділянку площею 2,0000 га, в тому числі: 2,0000 га - рілля, (кадастровий номер 3522281500:02:002:5069) із земель сільськогосподарського призначення державної власності, що перебувають у запасі, без зміни цільового призначення для ведення особистого селянського господарства, розташовану на території Знам'янського району Дмитрівської сільської ради.

3. Право власності на земельну ділянку (кадастровий номер 3522281500:02:002:5069) виникає з моменту державної реєстрації цього права та оформлюється відповідно до Закону України "Про державну реєстрацію речових прав на нерухоме майно та їх обтяжень".

4. Контроль за виконанням цього наказу залишаю за собою.

В.о. начальника Головного управління _____

Піньковський А.В.





ДЕРЖАВНА СЛУЖБА УКРАЇНИ З ПИТАНЬ ГЕОДЕЗІЇ, КАРТОГРАФІЇ ТА
КАДАСТРУ

Головне управління Держгеокадастру у Кіровоградській області

вул.Академіка Корольова, 26, м.Кіровоград, 25030, тел.(0522) 34-61-44, факс 34-61-39

E-mail: kirovohrad@land.gov.ua Код ЄДРПОУ 39767636

13.04.2016 11-3340/14-16-СГ **НАКАЗ**

**Про затвердження документації
із землеустрою та надання
земельної ділянки у власність
без зміни цільового призначення**

Відповідно до статей 15¹, 20, 116, 118, 121, 122 Земельного кодексу України, Положення про Головне управління Держгеокадастру у Кіровоградській області, затвердженого наказом Держгеокадастру від 03.03.2015 № 20.

НАКАЗУЮ:


1. Затвердити проект землеустрою щодо відведення земельної ділянки у власність для ведення особистого селянського господарства, розташовану на території Новоархангельського району Торговицької сільської ради.

2. Надати Артищенко Зінаїді Тимофіївні у власність земельну ділянку площею 1,0000 га, в тому числі: 1,0000 га - рілля, (кадастровий номер 3523687700:02:000:6009) із земель сільськогосподарського призначення державної власності, що перебувають у запасі, без зміни цільового призначення для ведення особистого селянського господарства, розташовану на території Новоархангельського району Торговицької сільської ради.

4. Право власності на земельну ділянку (кадастровий номер 3523687700:02:000:6009) виникає з моменту державної реєстрації цього права та оформлюється відповідно до Закону України "Про державну реєстрацію речових прав на нерухоме майно та їх обтяжень".

5. Контроль за виконанням цього наказу залишаю за собою.

В.о. начальника
Головного управління

 Пінковський А.В.





ДЕРЖАВНА СЛУЖБА УКРАЇНИ З ПИТАНЬ ГЕОДЕЗІЇ, КАРТОГРАФІЇ ТА
КАДАСТРУ

Головне управління Держгеокадастру у Кіровоградській області

вул.Академіка Корольова, 26, м.Кіровоград, 25030, тел.(0522) 34-61-44, факс 34-61-39

E-mail: kirovohrad@land.gov.ua Код ЄДРПОУ 39767636

13.04.2016 11-3341/14-16-СГ **НАКАЗ**

**Про затвердження документації
із землеустрою та надання
земельної ділянки у власність
без зміни цільового призначення**

Відповідно до статей 15¹, 20, 116, 118, 121 та 122 Земельного кодексу України, Положення про Головне управління Держгеокадастру у Кіровоградській області, затвердженого наказом Держгеокадастру від 03.03.2015 № 20,

НАКАЗУЮ:

1. Затвердити проект землеустрою щодо відведення земельної ділянки у власність для ведення особистого селянського господарства на території Новгородківської селищної ради Новгородківського району Кіровоградської області.

2. Надати Матвієнку Юрію Анатолійовичу у власність земельну ділянку площею 2,0000 га, в тому числі: рілля площею 2,0000 га (кадастровий номер 3523455100:02:001:5048) із земель сільськогосподарського призначення державної власності, що перебувають у запасі, без зміни цільового призначення для ведення особистого селянського господарства, розташовану на території Новгородківської селищної ради Новгородківського району Кіровоградської області.

3. Право власності на земельну ділянку (кадастровий номер 3523455100:02:001:5048) виникає з моменту державної реєстрації цього права та оформлюється відповідно до Закону України "Про державну реєстрацію речових прав на нерухоме майно та їх обтяжень".

4. Контроль за виконанням цього наказу залишаю за собою.

В.о. начальника
Головного управління

Піньковський А.В.

Головне управління Держгеокадастру у Кіровоградській області
11-3341/14-16-СГ від 13.04.2016





ДЕРЖАВНА СЛУЖБА УКРАЇНИ З ПИТАНЬ ГЕОДЕЗІЇ, КАРТОГРАФІЇ ТА
КАДАСТРУ

Головне управління Держгеокадастру у Кіровоградській області

вул. Академіка Корольова, 26, м. Кіровоград, 25030, тел. (0522) 34-61-44, факс 34-61-39

E-mail: kirovohrad@land.gov.ua Код ЄДРПОУ 39767636

13.04.2016 11-3342/14-16 **НАКАЗ**

**Про затвердження документації
із землеустрою та надання
земельної ділянки у власність
без зміни цільового призначення**

Відповідно до статей 15¹, 20, 116, 118, 121 та 122 Земельного кодексу України, Положення про Головне управління Держгеокадастру у Кіровоградській області, затвердженого наказом Держгеокадастру від 03.03.2015 № 20,

НАКАЗУЮ:

1. Затвердити проект землеустрою щодо відведення земельної ділянки у власність для ведення особистого селянського господарства на території Інгуло-Кам'янської сільської ради Новгородківського району Кіровоградської області.

2. Надати Чалій Ользі Миколаївні у власність земельну ділянку площею 1,0000 га, в тому числі: рілля площею 1,0000 га (кадастровий номер 3523481300:02:000:5179) із земель сільськогосподарського призначення державної власності, що перебувають у резерві, без зміни цільового призначення для ведення особистого селянського господарства, розташовану на території Інгуло-Кам'янської сільської ради Новгородківського району Кіровоградської області.


3. Право власності на земельну ділянку (кадастровий номер 3523481300:02:000:5179) виникає з моменту державної реєстрації цього права та оформлюється відповідно до Закону України "Про державну реєстрацію речових прав на нерухоме майно та їх обтяжень".

4. Контроль за виконанням цього наказу залишаю за собою.

В.о. начальника
Головного управління

Піньковський А.В.

Головне управління Держгеокадастру у Кіровоградській області
11-3342/14-16-СГ від 13.04.2016





ДЕРЖАВНА СЛУЖБА УКРАЇНИ З ПИТАНЬ ГЕОДЕЗІЇ, КАРТОГРАФІЇ ТА
КАДАСТРУ

Головне управління Держгеокадастру у Кіровоградській області

вул.Академіка Корольова, 26, м.Кіровоград, 25030, тел.(0522) 34-61-44, факс 34-61-39

E-mail: kirovohrad@land.gov.ua Код ЄДРПОУ 39767636

13.04.2016 11-3343/14-16-НАКАЗ

**Про затвердження документації
із землеустрою та надання
земельної ділянки у власність
без зміни цільового призначення**

Відповідно до статей 15¹, 20, 116, 118, 121, 122 Земельного кодексу України, Положення про Головне управління Держгеокадастру у Кіровоградській області, затвердженого наказом Держгеокадастру від 03.03.2015 № 20.

НАКАЗУЮ:

1. Затвердити проект землеустрою щодо відведення земельної ділянки у власність для ведення особистого селянського господарства, розташовану на території Новоархангельського району Небелівської сільської ради.

2. Надати Вольському Руслану Миколайовичу у власність земельну ділянку площею 1,9628 га, в тому числі: 1,9628 га - пасовище, (кадастровий номер 3523683200:02:000:0534) із земель сільськогосподарського призначення державної власності, що перебувають у запасі, без зміни цільового призначення для ведення особистого селянського господарства, розташовану на території Новоархангельського району Небелівської сільської ради.

3. Право власності на земельну ділянку (кадастровий номер 3523683200:02:000:0534) виникає з моменту державної реєстрації цього права та оформлюється відповідно до Закону України "Про державну реєстрацію речових прав на нерухоме майно та їх обтяжень".

4. Контроль за виконанням цього наказу залишаю за собою.

В.о. начальника
Головного управління

Піньковський А.В.

Головне управління Держгеокадастру у Кіровоградській області
11-3343/14-16-СГ від 13.04.2016





ДЕРЖАВНА СЛУЖБА УКРАЇНИ З ПИТАНЬ ГЕОДЕЗІЇ, КАРТОГРАФІЇ ТА
КАДАСТРУ

Головне управління Держгеокадастру у Кіровоградській області

вул. Академіка Корольова, 26, м. Кіровоград, 25030, тел. (0522) 34-61-44, факс 34-61-39

E-mail: kirovohrad@land.gov.ua Код ЄДРПОУ 39767636

13.04.2016

11-3344/14-16-СГ

НАКАЗ

**Про затвердження документації
із землеустрою та надання
земельної ділянки у власність
без зміни цільового призначення**

Відповідно до статей 15¹, 20, 116, 118, 121 та 122 Земельного кодексу України, Положення про Головне управління Держгеокадастру у Кіровоградській області, затвердженого наказом Держгеокадастру від 03.03.2015 № 20,

НАКАЗУЮ:

1. Затвердити проект землеустрою щодо відведення земельної ділянки у власність для ведення особистого селянського господарства на території Грузької сільської ради Голованівського району Кіровоградської області.

2. Надати Вовкотрубку Василю Андрійовичу у власність земельну ділянку площею 2,0000 га, в тому числі: пасовища площею 2,0000 га (кадастровий номер 3521480800:02:000:0406) із земель сільськогосподарського призначення державної власності, що перебувають у запасі без зміни цільового призначення для ведення особистого селянського господарства, розташовану на території Грузької сільської ради Голованівського району Кіровоградської області.

3. Право власності на земельну ділянку (кадастровий номер 3521480800:02:000:0406) виникає з моменту державної реєстрації цього права та оформлюється відповідно до Закону України "Про державну реєстрацію речових прав на нерухоме майно та їх обтяжень".

4. Контроль за виконанням цього наказу залишаю за собою.

В.о. начальника
Головного управління

Піньковський А.В.





ДЕРЖАВНА СЛУЖБА УКРАЇНИ З ПИТАНЬ ГЕОДЕЗІЇ, КАРТОГРАФІЇ ТА
КАДАСТРУ

Головне управління Держгеокадастру у Кіровоградській області

вул.Академіка Корольова, 26, м.Кіровоград, 25030, тел.(0522) 34-61-44, факс 34-61-39

E-mail: kirovohrad@land.gov.ua Код ЄДРПОУ 39767636

13.04.2016 11-3345/14-16-**НАКАЗ**

**Про затвердження документації
із землеустрою та надання
земельної ділянки у власність
без зміни цільового призначення**

Відповідно до статей 15¹, 20, 116, 118, 121 та 122 Земельного кодексу України, Положення про Головне управління Держгеокадастру у Кіровоградській області, затвердженого наказом Держгеокадастру від 03.03.2015 № 20,

НАКАЗУЮ:

1. Затвердити проект землеустрою щодо відведення земельної ділянки у власність для ведення особистого селянського господарства на території Комишуватської сільської ради Новоукраїнського району Кіровоградської області.

2. Надати Федоренку Артему Володимировичу у власність земельну ділянку площею 2,0000 га, в тому числі: пасовища площею 2,0000 га (кадастровий номер 3524082400:55:000:0002) із земель сільськогосподарського призначення державної власності, що перебувають у запасі, без зміни цільового призначення для ведення особистого селянського господарства, розташовану на території Комишуватської сільської ради Новоукраїнського району Кіровоградської області.

3. Право власності на земельну ділянку (кадастровий номер 3524082400:55:000:0002) виникає з моменту державної реєстрації цього права та оформлюється відповідно до Закону України "Про державну реєстрацію речових прав на нерухоме майно та їх обтяжень".

4. Контроль за виконанням цього наказу залишаю за собою.

В.о. начальника
Головного управління

Піньковський А.В.

Головне управління Держгеокадастру у Кіровоградській області
11-3345/14-16-СГ від 13.04.2016





ДЕРЖАВНА СЛУЖБА УКРАЇНИ З ПИТАНЬ ГЕОДЕЗІЇ, КАРТОГРАФІЇ ТА
КАДАСТРУ

Головне управління Держгеокадастру у Кіровоградській області

вул. Академіка Корольова, 26, м. Кіровоград, 25030, тел. (0522) 34-61-44, факс 34-61-39

E-mail: kirovohrad@land.gov.ua Код ЄДРПОУ 39767636

13.04.2016 11-3346/14-**НАКАЗ**

**Про затвердження документації
із землеустрою та надання
земельної ділянки у власність
без зміни цільового призначення**

Відповідно до статей 15¹, 20, 116, 118, 121, 122 Земельного кодексу України, Положення про Головне управління Держгеокадастру у Кіровоградській області, затвердженого наказом Держгеокадастру від 03.03.2015 № 20.

НАКАЗУЮ:


1. Затвердити проекту землеустрою щодо відведення земельної ділянки у власність для ведення особистого селянського господарства, розташовану на території Олександрійського району Новопраської сільської ради.

2. Надати Коноплянку Валерію Васильовичу у власність земельну ділянку площею 2,0000 га, в тому числі: 2,0000 га - рілля, (кадастровий номер 3520355400:02:000:5326) із земель сільськогосподарського призначення державної власності, що перебувають у резерві, без зміни цільового призначення для ведення особистого селянського господарства, розташовану на території Олександрійського району Новопраської сільської ради.

3. Право власності на земельну ділянку (кадастровий номер 3520355400:02:000:5326) виникає з моменту державної реєстрації цього права та оформлюється відповідно до Закону України "Про державну реєстрацію речових прав на нерухоме майно та їх обтяжень".

4. Контроль за виконанням цього наказу залишаю за собою.

В.о. начальника
Головного управління

 Пінковський А.В.





ДЕРЖАВНА СЛУЖБА УКРАЇНИ З ПИТАНЬ ГЕОДЕЗІЇ, КАРТОГРАФІЇ ТА
КАДАСТРУ

Головне управління Держгеокадастру у Кіровоградській області

вул. Академіка Корольова, 26, м. Кіровоград, 25030, тел.(0522) 34-61-44, факс 34-61-39
E-mail: kirovohrad@land.gov.ua Код ЄДРПОУ 39767636

13.04.2016 11-3347/14-16-СГ **НАКАЗ**

**Про надання дозволу на
розроблення документації
із землеустрою**

Відповідно до статей 15¹, 116, 118, 121 та 122 Земельного кодексу України, Положення про Головне управління Держгеокадастру у Кіровоградській області, затвердженого наказом Держгеокадастру від 03.03.2015 № 20,

НАКАЗУЮ:

1. Надати Самофину Владиславу Володимировичу дозвіл на розроблення проекту землеустрою щодо відведення земельної ділянки у власність із земель сільськогосподарського призначення державної власності, що перебувають у резервному фонді, розташовані на території Шарівської сільської ради, Олександрійського району, Кіровоградської області. Орієнтовний розмір земельної ділянки 1,9997 га - ріллі, із цільовим призначенням – для ведення особистого селянського господарства.

2. Розроблений проект землеустрою щодо відведення земельної ділянки у власність підлягає погодженню та затвердженню відповідно до вимог чинного законодавства.

3. Керівнику управління Держгеокадастру в Олександрійському районі при надходженні проекту землеустрою щодо відведення земельної ділянки у власність забезпечити в установленому законодавством порядку:

3.1. погодження проекту землеустрою щодо відведення земельної ділянки у власність;

3.2. реєстрацію земельної ділянки у Державному земельному кадастрі.

4. Контроль за виконанням цього наказу залишаю за собою.

В.о. начальника
Головного управління

Піньковський А.В.





ДЕРЖАВНА СЛУЖБА УКРАЇНИ З ПИТАНЬ ГЕОДЕЗІЇ, КАРТОГРАФІЇ ТА
КАДАСТРУ

Головне управління Держгеокадастру у Кіровоградській області

вул.АкадемікаКорольова, 26, м.Кіровоград, 25030, тел.(0522) 34-61-44, факс 34-61-39

E-mail:kirovohrad@land.gov.uaКодЄДРПОУ 39767636

13.04.2016 11-3348/14-16-СГ

НАКАЗ

Про надання дозволу на
розроблення документації
із землеустрою

Відповідно до статей 15¹, 116, 118, 121, 122 та 186 Земельного кодексу України, Положення про Головне управління Держгеокадастру у Кіровоградській області, затвердженого наказом Держгеокадастру від 03.03.2015 № 20,

НАКАЗУЮ:

1. Надати Білому Володимиру Геннадійовичу дозвіл на розроблення проекту землеустрою щодо відведення земельної ділянки у власність із земель сільськогосподарського призначення державної власності, що перебувають у резерві розташованої на території Олександрійського району Байдурівської сільської ради. Орієнтовний розмір земельної ділянки 1,4694 га, у тому числі: 1,4694 га - рілля, із цільовим призначенням – для ведення особистого селянського господарства.

2. Розроблений проект землеустрою щодо відведення земельної ділянки у власність підлягає погодженню та затвердженню відповідно до вимог чинного законодавства.

3. Керівнику управління Держгеокадастру в Олександрійському районі при надходженні проекту землеустрою щодо відведення земельної ділянки у власність забезпечити в установленому законодавством порядку:

3.1. погодження проекту землеустрою щодо відведення земельної ділянки у власність;


3.2. реєстрацію земельної ділянки у Державному земельному кадастрі.

4. Контроль за виконанням цього наказу залишаю за собою.

В.о. начальника Головного управління _____

Піньковський А.В.

Головне управління Держгеокадастру у Кіровоградській області
11-3348/14-16-СГ від 13.04.2016





ДЕРЖАВНА СЛУЖБА УКРАЇНИ З ПИТАНЬ ГЕОДЕЗІЇ, КАРТОГРАФІЇ ТА
КАДАСТРУ

Головне управління Держгеокадастру у Кіровоградській області

вул. Академіка Корольова, 26, м. Кіровоград, 25030, тел. (0522) 34-61-44, факс 34-61-39

E-mail: kirovohrad@land.gov.ua Код ЄДРПОУ 39767636

13.04.2016 11-3349/14-16-СГ **НАКАЗ**

**Про надання дозволу на
розроблення документації
із землеустрою**

Відповідно до статей 15¹, 116, 118, 121, 122 та 186 Земельного кодексу України, Положення про Головне управління Держгеокадастру у Кіровоградській області, затвердженого наказом Держгеокадастру від 03.03.2015 № 20,

НАКАЗУЮ:

1. Надати гр. Сердюку Руслану Руслановичу дозвіл на розроблення проекту землеустрою щодо відведення земельної ділянки у власність із земель сільськогосподарського призначення державної власності, що перебувають у резервному фонді, розташовані на території Кіровської сільської ради, Долинського району, Кіровоградської області. Орієнтовний розмір земельної ділянки 2,0000 га, в тому числі: 2,0000 га – рілля, із цільовим призначенням – для ведення особистого селянського господарства.

2. Розроблений проект землеустрою щодо відведення земельної ділянки у власність підлягає погодженню та затвердженню відповідно до вимог чинного законодавства.

3. Керівнику відділу Держгеокадастру у Долинському районі при надходженні проекту землеустрою щодо відведення земельної ділянки у власність забезпечити в установленому законодавством порядку:

3.1. погодження проекту землеустрою щодо відведення земельної ділянки у власність;

3.2. реєстрацію земельної ділянки у Державному земельному кадастрі.

4. Контроль за виконанням цього наказу залишаю за собою.

В.о. начальника
Головного управління

Піньковський А.В.





ДЕРЖАВНА СЛУЖБА УКРАЇНИ З ПИТАНЬ ГЕОДЕЗІЇ, КАРТОГРАФІЇ ТА
КАДАСТРУ

Головне управління Держгеокадастру у Кіровоградській області

вул.АкадемікаКорольова, 26, м.Кіровоград, 25030, тел.(0522) 34-61-44, факс 34-61-39
E-mail:kirovohrad@land.gov.uaКодЄДРПОУ 39767636

13.04.2016 11-3350/14-16-СГ **НАКАЗ**

**Про надання дозволу на
розроблення документації
із землеустрою**

Відповідно до статей 15¹, 116, 118, 121, 122 та 186 Земельного кодексу України, Положення про Головне управління Держгеокадастру у Кіровоградській області, затвердженого наказом Держгеокадастру від 03.03.2015 № 20,

НАКАЗУЮ:

1. Надати гр. Булавці Віктору Вадимовичу дозвіл на розроблення проекту землеустрою щодо відведення земельної ділянки у власність із земель сільськогосподарського призначення державної власності, що перебувають у резервному фонді, розташованої на території Кіровської сільської ради, Долинського району, Кіровоградської області. Орієнтовний розмір земельної ділянки 2,0000 га, в тому числі: 2,0000 га – рілля, із цільовим призначенням – для ведення особистого селянського господарства.

2. Розроблений проект землеустрою щодо відведення земельної ділянки у власність підлягає погодженню та затвердженню відповідно до вимог чинного законодавства.

3. Керівнику відділу Держгеокадастру у Долинському районі при надходженні проекту землеустрою щодо відведення земельної ділянки у власність забезпечити в установленому законодавством порядку:

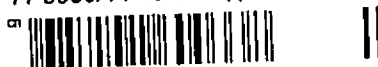
3.1. погодження проекту землеустрою щодо відведення земельної ділянки у власність;

3.2. реєстрацію земельної ділянки у Державному земельному кадастрі.

4. Контроль за виконанням цього наказу залишаю за собою.

В.о. начальника
Головного управління

Піньковський А.В.





ДЕРЖАВНА СЛУЖБА УКРАЇНИ З ПИТАНЬ ГЕОДЕЗІЇ, КАРТОГРАФІЇ ТА
КАДАСТРУ

Головне управління Держгеокадастру у Кіровоградській області

вул.АкадемікаКорольова, 26, м.Кіровоград, 25030, тел.(0522) 34-61-44, факс 34-61-39

E-mail:kirovohrad@land.gov.uaКодЄДРПОУ 39767636

13.04.2016 11-3351/14-16-СГ **НАКАЗ**

**Про надання дозволу на
розроблення документації
із землеустрою**

Відповідно до статей 15¹, 116, 118, 121, 122 та 186 Земельного кодексу України, Положення про Головне управління Держгеокадастру у Кіровоградській області, затвердженого наказом Держгеокадастру від 03.03.2015 № 20,

НАКАЗУЮ:

1. Надати гр. Жару Євгену Костянтиновичу дозвіл на розроблення проекту землеустрою щодо відведення земельної ділянки у власність із земель сільськогосподарського призначення державної власності, що перебувають у запасі, розташованої на території Шарівської сільської ради, Олександрійського району, Кіровоградської області. Орієнтовний розмір земельної ділянки 1,9997 га, в тому числі: 1,9997 га – рілля, із цільовим призначенням – для ведення особистого селянського господарства.

2. Розроблений проект землеустрою щодо відведення земельної ділянки у власність підлягає погодженню та затвердженню відповідно до вимог чинного законодавства.

3. Керівнику управління Держгеокадастру в Олександрійському районі при надходженні проекту землеустрою щодо відведення земельної ділянки у власність забезпечити в установленому законодавством порядку:

3.1. погодження проекту землеустрою щодо відведення земельної ділянки у власність;

3.2. реєстрацію земельної ділянки у Державному земельному кадастрі.

4. Контроль за виконанням цього наказу залишаю за собою.

В.о. начальника
Головного управління

Піньковський А.В.





ДЕРЖАВНА СЛУЖБА УКРАЇНИ З ПИТАНЬ ГЕОДЕЗІЇ, КАРТОГРАФІЇ ТА
КАДАСТРУ

Головне управління Держгеокадастру у Кіровоградській області

вул.АкадемікаКорольова, 26, м.Кіровоград, 25030, тел.(0522) 34-61-44, факс 34-61-39

E-mail:kirovohrad@land.gov.uaКодЄДРПОУ 39767636

13.04.2016 11-3352/14-16-СГ **НАКАЗ**

**Про надання дозволу на
розроблення документації
із землеустрою**

Відповідно до статей 15¹, 116, 118, 121, 122 та 186 Земельного кодексу України, Положення про Головне управління Держгеокадастру у Кіровоградській області, затвердженого наказом Держгеокадастру від 03.03.2015 № 20,

НАКАЗУЮ:

1. Надати гр. Шпильовій Павліні В'ячеславівні дозвіл на розроблення проекту землеустрою щодо відведення земельної ділянки у власність із земель сільськогосподарського призначення державної власності, що перебувають у запасі, розташованої на території Нечаївської сільської ради, Компаніївського району, Кіровоградської області. Орієнтовний розмір земельної ділянки 0,9670 га, в тому числі: 0,9670 га – рілля, із цільовим призначенням – для ведення особистого селянського господарства.

2. Розроблений проект землеустрою щодо відведення земельної ділянки у власність підлягає погодженню та затвердженню відповідно до вимог чинного законодавства.

3. Керівнику відділу Держгеокадастру у Компаніївському районі при надходженні проекту землеустрою щодо відведення земельної ділянки у власність забезпечити в установленому законодавством порядку:

3.1. погодження проекту землеустрою щодо відведення земельної ділянки у власність;

3.2. реєстрацію земельної ділянки у Державному земельному кадастрі.

4. Контроль за виконанням цього наказу залишаю за собою.

В.о. начальника
Головного управління

Пінчовський А.В.





ДЕРЖАВНА СЛУЖБА УКРАЇНИ З ПИТАНЬ ГЕОДЕЗІЇ, КАРТОГРАФІЇ ТА
КАДАСТРУ

Головне управління Держгеокадастру у Кіровоградській області

вул.АкадемікаКорольова, 26, м.Кіровоград, 25030, тел.(0522) 34-61-44, факс 34-61-39

E-mail:kirovohrad@land.gov.uaКодЄДРПОУ 39767636

13.04.2016 11-3353/14-16-СГ **НАКАЗ**

**Про надання дозволу на
розроблення документації
із землеустрою**

Відповідно до статей 15¹, 116, 118, 121, 122 та 186 Земельного кодексу України, Положення про Головне управління Держгеокадастру у Кіровоградській області, затвердженого наказом Держгеокадастру від 03.03.2015 № 20,

НАКАЗУЮ:

1. Надати гр. Федоренко Світлані Юріївні дозвіл на розроблення проекту землеустрою щодо відведення земельної ділянки у власність із земель сільськогосподарського призначення державної власності, що перебувають у запасі, розташованої на території Нечаївської сільської ради, Компаніївського району, Кіровоградської області. Орієнтовний розмір земельної ділянки 0,9501 га, в тому числі: 0,9501 га – рілля, із цільовим призначенням – для ведення особистого селянського господарства.

2. Розроблений проект землеустрою щодо відведення земельної ділянки у власність підлягає погодженню та затвердженню відповідно до вимог чинного законодавства.

3. Керівнику відділу Держгеокадастру у Компаніївському районі при надходженні проекту землеустрою щодо відведення земельної ділянки у власність забезпечити в установленому законодавством порядку:

3.1. погодження проекту землеустрою щодо відведення земельної ділянки у власність;

3.2. реєстрацію земельної ділянки у Державному земельному кадастрі.

4. Контроль за виконанням цього наказу залишаю за собою.

В.о. начальника
Головного управління

Піньковський А.В.





ДЕРЖАВНА СЛУЖБА УКРАЇНИ З ПИТАНЬ ГЕОДЕЗІЇ, КАРТОГРАФІЇ ТА
КАДАСТРУ

Головне управління Держгеокадастру у Кіровоградській області

вул.АкадемікаКорольова, 26, м.Кіровоград, 25030, тел.(0522) 34-61-44, факс 34-61-39

E-mail:kirovohrad@land.gov.uaКодЄДРПОУ 39767636

13.04.2016 11-3354/14-16-СГ **НАКАЗ**

**Про надання дозволу на
розроблення документації
із землеустрою**

Відповідно до статей 15¹, 116, 118, 121, 122 та 186 Земельного кодексу України, Положення про Головне управління Держгеокадастру у Кіровоградській області, затвердженого наказом Держгеокадастру від 03.03.2015 № 20,

НАКАЗУЮ:

1. Надати гр. Царенку Олегу Олеговичу дозвіл на розроблення проекту землеустрою щодо відведення земельної ділянки у власність із земель сільськогосподарського призначення державної власності, що перебувають у запасі, розташованої на території Липнязької сільської ради, Добровеличківського району, Кіровоградської області. Орієнтовний розмір земельної ділянки 1,9817 га, в тому числі: 1,9817 га – рілля, із цільовим призначенням – для ведення особистого селянського господарства.

2. Розроблений проект землеустрою щодо відведення земельної ділянки у власність підлягає погодженню та затвердженню відповідно до вимог чинного законодавства.

3. Керівнику відділу Держгеокадастру у Добровеличківському районі при надходженні проекту землеустрою щодо відведення земельної ділянки у власність забезпечити в установленому законодавством порядку:

3.1. погодження проекту землеустрою щодо відведення земельної ділянки у власність;

3.2. реєстрацію земельної ділянки у Державному земельному кадастрі.

4. Контроль за виконанням цього наказу залишаю за собою.

В.о. начальника
Головного управління

Піньковський А.В.





ДЕРЖАВНА СЛУЖБА УКРАЇНИ З ПИТАНЬ ГЕОДЕЗІЇ, КАРТОГРАФІЇ ТА
КАДАСТРУ

Головне управління Держгеокадастру у Кіровоградській області

вул.АкадемікаКорольова, 26, м.Кіровоград, 25030, тел.(0522) 34-61-44, факс 34-61-39

E-mail:kirovohrad@land.gov.uaКодЄДРПОУ 39767636

13.04.2016 11-3355/14-16-СГ **НАКАЗ**

**Про надання дозволу на
розроблення документації
із землеустрою**

Відповідно до статей 15¹, 116, 118, 121, 122 та 186 Земельного кодексу України, Положення про Головне управління Держгеокадастру у Кіровоградській області, затвердженого наказом Держгеокадастру від 03.03.2015 № 20,

НАКАЗУЮ:

1. Надати Шерстньову Олександровичу Володимировичу дозвіл на розроблення проекту землеустрою щодо відведення земельної ділянки у власність із земель сільськогосподарського призначення державної власності, що перебувають у запасі розташовані на території Добровеличківського району Липнязької сільської ради. Орієнтовний розмір земельної ділянки 1,9809 га, у тому числі: 1,9809 га - рілля, із цільовим призначенням – для ведення особистого селянського господарства.

2. Розроблений проект землеустрою щодо відведення земельної ділянки у власність підлягає погодженню та затвердженню відповідно до вимог чинного законодавства.

3. Керівнику відділу Держгеокадастру у Добровеличківському районі при надходженні проекту землеустрою щодо відведення земельної ділянки у власність забезпечити в установленому законодавством порядку:

3.1. погодження проекту землеустрою щодо відведення земельної ділянки у власність;

3.2. реєстрацію земельної ділянки у Державному земельному кадастрі.

4. Контроль за виконанням цього наказу залишаю за собою.

В.о. начальника Головного управління

Піньковський А.В.





ДЕРЖАВНА СЛУЖБА УКРАЇНИ З ПИТАНЬ ГЕОДЕЗІЇ, КАРТОГРАФІЇ ТА
КАДАСТРУ

Головне управління Держгеокадастру у Кіровоградській області

вул. Академіка Корольова, 26, м. Кіровоград, 25030, тел. (0522) 34-61-44, факс 34-61-39

E-mail: kirovohrad@land.gov.ua Код ЄДРПОУ 39767636

13.04.2016 11-3356/14-16-СГ **НАКАЗ**

**Про надання дозволу на
розроблення документації
із землеустрою**

Відповідно до статей 15¹, 116, 118, 121, 122 та 186 Земельного кодексу України, Положення про Головне управління Держгеокадастру у Кіровоградській області, затвердженого наказом Держгеокадастру від 03.03.2015 № 20,

НАКАЗУЮ:

1. Надати гр. Пікашу Богдану Володимировичу дозвіл на розроблення проекту землеустрою щодо відведення земельної ділянки у власність із земель сільськогосподарського призначення державної власності, що перебувають у запасі, розташованої на території Липнязької сільської ради, Добровеличківського району, Кіровоградської області. Орієнтовний розмір земельної ділянки 1,9609 га, в тому числі: 1,9609 га – рілля, із цільовим призначенням – для ведення особистого селянського господарства.

2. Розроблений проект землеустрою щодо відведення земельної ділянки у власність підлягає погодженню та затвердженню відповідно до вимог чинного законодавства.

3. Керівнику відділу Держгеокадастру у Добровеличківському районі при надходженні проекту землеустрою щодо відведення земельної ділянки у власність забезпечити в установленому законодавством порядку:

3.1. погодження проекту землеустрою щодо відведення земельної ділянки у власність;

3.2. реєстрацію земельної ділянки у Державному земельному кадастрі.

4. Контроль за виконанням цього наказу залишаю за собою.

В.о. начальника
Головного управління

Піньковський А.В.





ДЕРЖАВНА СЛУЖБА УКРАЇНИ З ПИТАНЬ ГЕОДЕЗІЇ, КАРТОГРАФІЇ ТА
КАДАСТРУ

Головне управління Держгеокадастру у Кіровоградській області

вул.АкадемікаКорольова, 26, м.Кіровоград, 25030, тел.(0522) 34-61-44, факс 34-61-39

E-mail:kirovohrad@land.gov.uaКодЄДРПОУ 39767636

13.04.2016 11-3357/14-16-СГ **НАКАЗ**

**Про надання дозволу на
розроблення документації
із землеустрою**

Відповідно до статей 15¹, 116, 118, 121, 122 та 186 Земельного кодексу України, Положення про Головне управління Держгеокадастру у Кіровоградській області, затвердженого наказом Держгеокадастру від 03.03.2015 № 20,

НАКАЗУЮ:

1. Надати Тирличу Олександру Любомировичу дозвіл на розроблення проекту землеустрою щодо відведення земельної ділянки у власність із земель сільськогосподарського призначення державної власності, що перебувають у запасі розташованої на території Добровеличківського району Липнязької сільської ради. Орієнтовний розмір земельної ділянки 1,9709 га, у тому числі: 1,9709 га - рілля, із цільовим призначенням – для ведення особистого селянського господарства.

2. Розроблений проект землеустрою щодо відведення земельної ділянки у власність підлягає погодженню та затвердженню відповідно до вимог чинного законодавства.

3. Керівнику відділу Держгеокадастру у Добровеличківському районі при надходженні проекту землеустрою щодо відведення земельної ділянки у власність забезпечити в установленому законодавством порядку:

3.1. погодження проекту землеустрою щодо відведення земельної ділянки у власність;

3.2. реєстрацію земельної ділянки у Державному земельному кадастрі.

4. Контроль за виконанням цього наказу залишаю за собою.

В.о. начальника Головного управління

Піньковський А.В.





ДЕРЖАВНА СЛУЖБА УКРАЇНИ З ПИТАНЬ ГЕОДЕЗІЇ, КАРТОГРАФІЇ ТА
КАДАСТРУ

Головне управління Держгеокадастру у Кіровоградській області

вул. Академіка Корольова, 26, м. Кіровоград, 25030, тел. (0522) 34-61-44, факс 34-61-39

E-mail: kirovohrad@land.gov.ua Кол ЄДРПОУ 39767636

13.04.2016 11-3358/14-16-СГ **НАКАЗ**

**Про надання дозволу на
розроблення документації
із землеустрою**

Відповідно до статей 15¹, 116, 118, 121, 122 та 186 Земельного кодексу України, Положення про Головне управління Держгеокадастру у Кіровоградській області, затвердженого наказом Держгеокадастру від 03.03.2015 № 20,

НАКАЗУЮ:

1. Надати Тирличу Володимирі Любомировичу дозвіл на розроблення проекту землеустрою щодо відведення земельної ділянки у власність із земель сільськогосподарського призначення державної власності, що перебувають у запасі розташованої на території Добровеличківського району Липнязької сільської ради. Орієнтовний розмір земельної ділянки 1,9707 га, у тому числі: 1,9707 га - рілля, із цільовим призначенням – для ведення особистого селянського господарства.

2. Розроблений проект землеустрою щодо відведення земельної ділянки у власність підлягає погодженню та затвердженню відповідно до вимог чинного законодавства.

3. Керівнику відділу Держгеокадастру у Добровеличківському районі при надходженні проекту землеустрою щодо відведення земельної ділянки у власність забезпечити в установленому законодавством порядку:

3.1. погодження проекту землеустрою щодо відведення земельної ділянки у власність;

3.2. реєстрацію земельної ділянки у Державному земельному кадастрі.

4. Контроль за виконанням цього наказу залишаю за собою.

В.о. начальника Головного управління

Піньковський А.В.





ДЕРЖАВНА СЛУЖБА УКРАЇНИ З ПИТАНЬ ГЕОДЕЗІЇ, КАРТОГРАФІЇ ТА
КАДАСТРУ

Головне управління Держгеокадастру у Кіровоградській області

вул.АкадемікаКорольова, 26, м.Кіровоград, 25030, тел.(0522) 34-61-44, факс 34-61-39

E-mail:kirovohrad@land.gov.uaКодЄДРПОУ 39767636

13.04.2016 11-3359/14-16-СГ **НАКАЗ**

**Про надання дозволу на
розроблення документації
із землеустрою**

Відповідно до статей 15¹, 116, 118, 121, 122 та 186 Земельного кодексу України, Положення про Головне управління Держгеокадастру у Кіровоградській області, затвердженого наказом Держгеокадастру від 03.03.2015 № 20,

НАКАЗУЮ:

1. Надати Федорченку Сергію Івановичу дозвіл на розроблення проекту землеустрою щодо відведення земельної ділянки у власність із земель сільськогосподарського призначення державної власності, що перебувають у запасі розташовані на території Добровеличківського району Липнязької сільської ради. Орієнтовний розмір земельної ділянки 1,9730 га, у тому числі: 1,9730 га - рілля, із цільовим призначенням – для ведення особистого селянського господарства.

2. Розроблений проект землеустрою щодо відведення земельної ділянки у власність підлягає погодженню та затвердженню відповідно до вимог чинного законодавства.

3. Керівнику відділу Держгеокадастру у Добровеличківському районі при надходженні проекту землеустрою щодо відведення земельної ділянки у власність забезпечити в установленому законодавством порядку:

3.1. погодження проекту землеустрою щодо відведення земельної ділянки у власність;

3.2. реєстрацію земельної ділянки у Державному земельному кадастрі.

4. Контроль за виконанням цього наказу залишаю за собою.

В.о. начальника Головного управління

Піньковський А.В.





ДЕРЖАВНА СЛУЖБА УКРАЇНИ З ПИТАНЬ ГЕОДЕЗІЇ, КАРТОГРАФІЇ ТА
КАДАСТРУ

Головне управління Держгеокадастру у Кіровоградській області

вул. Академіка Корольова, 26, м. Кіровоград, 25030, тел. (0522) 34-61-44, факс 34-61-39

E-mail: kirovohrad@land.gov.ua КолСДРПОУ 39767636

13.04.2016 11-3360/14-16-СГ **НАКАЗ**

**Про надання дозволу на
розроблення документації
із землеустрою**

Відповідно до статей 15¹, 116, 118, 121, 122 та 186 Земельного кодексу України, Положення про Головне управління Держгеокадастру у Кіровоградській області, затвердженого наказом Держгеокадастру від 03.03.2015 № 20,

НАКАЗУЮ:

1. Надати гр. Ключку Євгену Анатолійовичу дозвіл на розроблення проекту землеустрою щодо відведення земельної ділянки у власність із земель сільськогосподарського призначення державної власності, що перебувають у запасі, розташованої на території Липнязької сільської ради, Добровеличківського району, Кіровоградської області. Орієнтовний розмір земельної ділянки 1,9860 га, в тому числі: 1,9860 га – рілля, із цільовим призначенням – для ведення особистого селянського господарства.

2. Розроблений проекту землеустрою щодо відведення земельної ділянки у власність підлягає погодженню та затвердженню відповідно до вимог чинного законодавства.

3. Керівнику відділу Держгеокадастру у Добровеличківському районі при надходженні проекту землеустрою щодо відведення земельної ділянки у власність забезпечити в установленому законодавством порядку:

3.1. погодження проекту землеустрою щодо відведення земельної ділянки у власність;

3.2. реєстрацію земельної ділянки у Державному земельному кадастрі.

4. Контроль за виконанням цього наказу залишаю за собою.

В.о. начальника
Головного управління

Піньковський А.В.





ДЕРЖАВНА СЛУЖБА УКРАЇНИ З ПИТАНЬ ГЕОДЕЗІЇ, КАРТОГРАФІЇ ТА
КАДАСТРУ

Головне управління Держгеокадастру у Кіровоградській області

вул. Академіка Корольова, 26, м. Кіровоград, 25030, тел. (0522) 34-61-44, факс 34-61-39

E-mail: kirovohrad@land.gov.ua Код ЄДРПОУ 39767636

13.04.2016 11-3361/14-16-СГ **НАКАЗ**

**Про надання дозволу на
розроблення документації
із землеустрою**

Відповідно до статей 15¹, 116, 118, 121, 122 та 186 Земельного кодексу України, Положення про Головне управління Держгеокадастру у Кіровоградській області, затвердженого наказом Держгеокадастру від 03.03.2015 № 20,

НАКАЗУЮ:

1. Надати Ліщиновському Роману Михайловичу дозвіл на розроблення проекту землеустрою щодо відведення земельної ділянки у власність із земель сільськогосподарського призначення державної власності, що перебувають у запасі розташовані на території Добровеличківського району Липнязької сільської ради. Орієнтовний розмір земельної ділянки 1,9784 га, у тому числі: 1,9784 га - рілля, із цільовим призначенням – для ведення особистого селянського господарства.

2. Розроблений проект землеустрою щодо відведення земельної ділянки у власність підлягає погодженню та затвердженню відповідно до вимог чинного законодавства.

3. Керівнику відділу Держгеокадастру у Добровеличківському районі при надходженні проекту землеустрою щодо відведення земельної ділянки у власність забезпечити в установленому законодавством порядку:

3.1. погодження проекту землеустрою щодо відведення земельної ділянки у власність;

3.2. реєстрацію земельної ділянки у Державному земельному кадастрі.

4. Контроль за виконанням цього наказу залишаю за собою.

В.о. начальника Головного управління

Піньковський А.В.





ДЕРЖАВНА СЛУЖБА УКРАЇНИ З ПИТАНЬ ГЕОДЕЗІЇ, КАРТОГРАФІЇ ТА
КАДАСТРУ

Головне управління Держгеокадастру у Кіровоградській області

вул. Академіка Корольова, 26, м. Кіровоград, 25030, тел. (0522) 34-61-44, факс 34-61-39
E-mail: kirovohrad@land.gov.ua Код ЄДРПОУ 39767636

13.04.2016 11-3362/14-16-СГ **НАКАЗ**

**Про надання дозволу на
розроблення документації
із землеустрою**

Відповідно до статей 15¹, 116, 118, 121 та 122 Земельного кодексу України, Положення про Головне управління Держгеокадастру у Кіровоградській області, затвердженого наказом Держгеокадастру від 03.03.2015 № 20,

НАКАЗУЮ:

1. Надати Чернюку Руслану Михайловичу дозвіл на розроблення проекту землеустрою щодо відведення земельної ділянки у власність із земель сільськогосподарського призначення державної власності, що перебувають у запасі, розташованої на території Шпаківської сільської ради Новомиргородського району Кіровоградської області. Орієнтовний розмір земельної ділянки 2,0000 га, в тому числі: 2,0000 га ріллі, із цільовим призначенням – для ведення особистого селянського господарства.

2. Розроблений проект землеустрою щодо відведення земельної ділянки у власність підлягає погодженню та затвердженню відповідно до вимог чинного законодавства.

3. Керівнику відділу Держгеокадастру в Новомиргородському районі при надходженні проекту землеустрою щодо відведення земельної ділянки у власність забезпечити в установленому законодавством порядку:

3.1. погодження проекту землеустрою щодо відведення земельної ділянки у власність;

3.2. реєстрацію земельної ділянки у Державному земельному кадастрі.

4. Контроль за виконанням цього наказу залишаю за собою.

В.о. начальника
Головного управління

Піньковський А.В.

Головне управління Держгеокадастру у Кіровоградській області
11-3362/14-16-СГ від 13.04.2016





**ДЕРЖАВНА СЛУЖБА УКРАЇНИ З ПИТАНЬ ГЕОДЕЗІЇ, КАРТОГРАФІЇ ТА
КАДАСТРУ**

Головне управління Держгеокадастру у Кіровоградській області

вул. Академіка Корольова, 26, м. Кіровоград, 25030, тел. (0522) 34-61-44, факс 34-61-39

E-mail: kirovohrad@land.gov.ua Код ЄДРПОУ 39767636

13.04.2016 11-3363/14-16-СГ **НАКАЗ**

**Про надання дозволу на
розроблення документації
із землеустрою**

Відповідно до статей 15¹, 116, 118, 121 та 122 Земельного кодексу України, Положення про Головне управління Держгеокадастру у Кіровоградській області, затвердженого наказом Держгеокадастру від 03.03.2015 № 20,

НАКАЗУЮ:

1. Надати Абрашевичу Володимиру Володимировичу дозвіл на розроблення проекту землеустрою щодо відведення земельної ділянки у власність із земель сільськогосподарського призначення державної власності, що перебувають у запасі, розташованої на території Шпаківської сільської ради Новомиргородського району Кіровоградської області. Орієнтовний розмір земельної ділянки 2,0000 га, в тому числі: 2,0000 га ріллі, із цільовим призначенням – для ведення особистого селянського господарства.

2. Розроблений проект землеустрою щодо відведення земельної ділянки у власність підлягає погодженню та затвердженню відповідно до вимог чинного законодавства.

3. Керівнику відділу Держгеокадастру в Новомиргородському районі при надходженні проекту землеустрою щодо відведення земельної ділянки у власність забезпечити в установленому законодавством порядку:

3.1. погодження проекту землеустрою щодо відведення земельної ділянки у власність;

3.2. реєстрацію земельної ділянки у Державному земельному кадастрі.

4. Контроль за виконанням цього наказу залишаю за собою.

В.о. начальника
Головного управління

Пінчовський А.В.

Головне управління Держгеокадастру у Кіровоградській області
11-3363/14-16-СГ від 13.04.2016





**ДЕРЖАВНА СЛУЖБА УКРАЇНИ З ПИТАНЬ ГЕОДЕЗІЇ, КАРТОГРАФІЇ ТА
КАДАСТРУ**

Головне управління Держгеокадастру у Кіровоградській області

вул.Академіка Корольова, 26, м.Кіровоград, 25030, тел.(0522) 34-61-44, факс 34-61-39

E-mail:kirovohrad@land.gov.ua Код ЄДРПОУ 39767636

13.04.2016 11-3364/14-16-СГ **НАКАЗ**

**Про надання дозволу на
розроблення документації
із землеустрою**

Відповідно до статей 15¹, 116, 118, 121 та 122 Земельного кодексу України, Положення про Головне управління Держгеокадастру у Кіровоградській області, затвердженого наказом Держгеокадастру від 03.03.2015 № 20,

НАКАЗУЮ:

1. Надати Довганю Дмитру Аркадійовичу дозвіл на розроблення проекту землеустрою щодо відведення земельної ділянки у власність із земель сільськогосподарського призначення державної власності, що перебувають у запасі, розташованої на території Шпаківської сільської ради Новомиргородського району Кіровоградської області. Орієнтовний розмір земельної ділянки 2,0000 га, в тому числі: 2,0000 га ріллі, із цільовим призначенням – для ведення особистого селянського господарства.

2. Розроблений проект землеустрою щодо відведення земельної ділянки у власність підлягає погодженню та затвердженню відповідно до вимог чинного законодавства.

3. Керівнику відділу Держгеокадастру в Новомиргородському районі при надходженні проекту землеустрою щодо відведення земельної ділянки у власність забезпечити в установленому законодавством порядку:

3.1. погодження проекту землеустрою щодо відведення земельної ділянки у власність;

3.2. реєстрацію земельної ділянки у Державному земельному кадастрі.

4. Контроль за виконанням цього наказу залишаю за собою.

В.о. начальника
Головного управління

Піньковський А.В.

Головне управління Держгеокадастру у Кіровоградській області

11-3364/14-16-СГ від 13.04.2016





ДЕРЖАВНА СЛУЖБА УКРАЇНИ З ПИТАНЬ ГЕОДЕЗІЇ, КАРТОГРАФІЇ ТА
КАДАСТРУ

Головне управління Держгеокадастру у Кіровоградській області

вул. Академіка Корольова, 26, м. Кіровоград, 25030, тел. (0522) 34-61-44, факс 34-61-39

E-mail: kirovohrad@land.gov.ua Код ЄДРПОУ 39767636

13.04.2016 11-3365/14-16-СГ **НАКАЗ**

**Про надання дозволу на
розроблення документації
із землеустрою**

Відповідно до статей 15¹, 116, 118, 121 та 122 Земельного кодексу України, Положення про Головне управління Держгеокадастру у Кіровоградській області, затвердженого наказом Держгеокадастру від 03.03.2015 № 20,

НАКАЗУЮ:

1. Надати Закордонцеві Олександрові Івановичу дозвіл на розроблення проекту землеустрою щодо відведення земельної ділянки у власність із земель сільськогосподарського призначення державної власності, що перебувають у запасі, розташованої на території Шпаківської сільської ради Новомиргородського району Кіровоградської області. Орієнтовний розмір земельної ділянки 2,0000 га, в тому числі: 2,0000 га ріллі, із цільовим призначенням – для ведення особистого селянського господарства.

2. Розроблений проект землеустрою щодо відведення земельної ділянки у власність підлягає погодженню та затвердженню відповідно до вимог чинного законодавства.


3. Керівнику відділу Держгеокадастру в Новомиргородському районі при надходженні проекту землеустрою щодо відведення земельної ділянки у власність забезпечити в установленому законодавством порядку:

3.1. погодження проекту землеустрою щодо відведення земельної ділянки у власність;

3.2. реєстрацію земельної ділянки у Державному земельному кадастрі.

4. Контроль за виконанням цього наказу залишаю за собою.

В.о. начальника
Головного управління

 ПІНЬКОВСЬКИЙ А.В.

Головне управління Держгеокадастру у Кіровоградській області
11-3365/14-16-СГ від 13.04.2016





ДЕРЖАВНА СЛУЖБА УКРАЇНИ З ПИТАНЬ ГЕОДЕЗІЇ, КАРТОГРАФІЇ ТА
КАДАСТРУ

Головне управління Держгеокадастру у Кіровоградській області

вул.Академіка Корольова, 26, м.Кіровоград, 25030, тел.(0522) 34-61-44, факс 34-61-39
E-mail:kirovohrad@land.gov.ua Код ЄДРПОУ 39767636

13.04.2016 11-3366/14-16-СГ **НАКАЗ**

**Про надання дозволу на
розроблення документації
із землеустрою**

Відповідно до статей 15¹, 116, 118, 121 та 122 Земельного кодексу України, Положення про Головне управління Держгеокадастру у Кіровоградській області, затвердженого наказом Держгеокадастру від 03.03.2015 № 20,

НАКАЗУЮ:

1. Надати Середньому Роману Вікторовичу дозвіл на розроблення проекту землеустрою щодо відведення земельної ділянки у власність із земель сільськогосподарського призначення державної власності, що перебувають у запасі, розташованої на території Шпаківської сільської ради Новомиргородського району Кіровоградської області. Орієнтовний розмір земельної ділянки 2,0000 га, в тому числі: 2,0000 га ріллі, із цільовим призначенням – для ведення особистого селянського господарства.

2. Розроблений проект землеустрою щодо відведення земельної ділянки у власність підлягає погодженню та затвердженню відповідно до вимог чинного законодавства.

3. Керівнику відділу Держгеокадастру в Новомиргородському районі при надходженні проекту землеустрою щодо відведення земельної ділянки у власність забезпечити в установленому законодавством порядку:

3.1. погодження проекту землеустрою щодо відведення земельної ділянки у власність;

3.2. реєстрацію земельної ділянки у Державному земельному кадастрі.

4. Контроль за виконанням цього наказу залишаю за собою.

В.о. начальника
Головного управління

Піньковський А.В.





ДЕРЖАВНА СЛУЖБА УКРАЇНИ З ПИТАНЬ ГЕОДЕЗІЇ, КАРТОГРАФІЇ ТА
КАДАСТРУ

Головне управління Держгеокадастру у Кіровоградській області

вул.Академіка Корольова, 26, м.Кіровоград, 25030, тел.(0522) 34-61-44, факс 34-61-39

E-mail:kirovohrad@land.gov.ua Код ЄДРПОУ 39767636

13.04.2016 11-3367/14-16-СГ **НАКАЗ**

**Про надання дозволу на
розроблення документації
із землеустрою**

Відповідно до статей 15¹, 116, 118, 121 та 122 Земельного кодексу України, Положення про Головне управління Держгеокадастру у Кіровоградській області, затвердженого наказом Держгеокадастру від 03.03.2015 № 20,

НАКАЗУЮ:

1. Надати Касіма Руслану Володимировичу дозвіл на розроблення проекту землеустрою щодо відведення земельної ділянки у власність із земель сільськогосподарського призначення державної власності, що перебувають у запасі, розташованої на території Шпаківської сільської ради Новомиргородського району Кіровоградської області. Орієнтовний розмір земельної ділянки 2,0000 га, в тому числі: 2,0000 га ріллі, із цільовим призначенням – для ведення особистого селянського господарства.

2. Розроблений проект землеустрою щодо відведення земельної ділянки у власність підлягає погодженню та затвердженню відповідно до вимог чинного законодавства.

3. Керівнику відділу Держгеокадастру в Новомиргородському районі при надходженні проекту землеустрою щодо відведення земельної ділянки у власність забезпечити в установленому законодавством порядку:

3.1. погодження проекту землеустрою щодо відведення земельної ділянки у власність;

3.2. реєстрацію земельної ділянки у Державному земельному кадастрі.

4. Контроль за виконанням цього наказу залишаю за собою.

В.о. начальника
Головного управління

Піньковський А.В.

Головне управління Держгеокадастру у Кіровоградській області
11-3367/14-16-СГ від 13.04.2016





**ДЕРЖАВНА СЛУЖБА УКРАЇНИ З ПИТАНЬ ГЕОДЕЗІЇ, КАРТОГРАФІЇ ТА
КАДАСТРУ**

Головне управління Держгеокадастру у Кіровоградській області

вул. Академіка Корольова, 26, м. Кіровоград, 25030, тел. (0522) 34-61-44, факс 34-61-39
E-mail: kirovohrad@land.gov.ua Код ЄДРПОУ 39767636

13.04.2016 11-3368/14-16-СГ **НАКАЗ**

**Про надання дозволу на
розроблення документації
із землеустрою**

Відповідно до статей 15¹, 116, 118, 121 та 122 Земельного кодексу України, Положення про Головне управління Держгеокадастру у Кіровоградській області, затвердженого наказом Держгеокадастру від 03.03.2015 № 20,

НАКАЗУЮ:

1. Надати Маєвському Олександрю Миколайовичу дозвіл на розроблення проекту землеустрою щодо відведення земельної ділянки у власність із земель сільськогосподарського призначення державної власності, що перебувають у запасі, розташованої на території Шпаківської сільської ради Новомиргородського району Кіровоградської області. Орієнтовний розмір земельної ділянки 2,0000 га, в тому числі: 2,0000 га ріллі, із цільовим призначенням – для ведення особистого селянського господарства.

2. Розроблений проект землеустрою щодо відведення земельної ділянки у власність підлягає погодженню та затвердженню відповідно до вимог чинного законодавства.

3. Керівнику відділу Держгеокадастру в Новомиргородському районі при надходженні проекту землеустрою щодо відведення земельної ділянки у власність забезпечити в установленому законодавством порядку:

3.1. погодження проекту землеустрою щодо відведення земельної ділянки у власність;

3.2. реєстрацію земельної ділянки у Державному земельному кадастрі.

4. Контроль за виконанням цього наказу залишаю за собою.

В.о. начальника
Головного управління

Піньковський А.В.





ДЕРЖАВНА СЛУЖБА УКРАЇНИ З ПИТАНЬ ГЕОДЕЗІЇ, КАРТОГРАФІЇ ТА
КАДАСТРУ

Головне управління Держгеокадастру у Кіровоградській області

вул. Академіка Корольова, 26, м. Кіровоград, 25030, тел. (0522) 34-61-44, факс 34-61-39
E-mail: kirovohrad@land.gov.ua Код ЄДРПОУ 39767636

13.04.2016 11-3369/14-16-СГ **НАКАЗ**

**Про надання дозволу на
розроблення документації
із землеустрою**

Відповідно до статей 15¹, 116, 118, 121, 122 та 186 Земельного кодексу України, Положення про Головне управління Держгеокадастру у Кіровоградській області, затвердженого наказом Держгеокадастру від 03.03.2015 № 20.

НАКАЗУЮ:

1. Надати Канцеру Сергію Олександровичу дозвіл на розроблення проекту землеустрою щодо відведення земельної ділянки у власність із земель сільськогосподарського призначення державної власності, що перебувають у запасі, розташованої на території Новомиргородського району Шпаківської сільської ради. Орієнтовний розмір земельної ділянки 2,0000 га, в тому числі: 2,0000 – рілля, із цільовим призначенням – для ведення особистого селянського господарства.

2. Розроблений проект землеустрою щодо відведення земельної ділянки у власність підлягає погодженню та затвердженню відповідно до вимог чинного законодавства.

3. Керівнику відділу Держгеокадастру в Новомиргородському районі при надходженні проекту землеустрою щодо відведення земельної ділянки у власність забезпечити в установленому законодавством порядку:

3.1. погодження проекту землеустрою щодо відведення земельної ділянки у власність ;

3.2. реєстрацію земельної ділянки у Державному земельному кадастрі.

4. Контроль за виконанням цього наказу залишаю за собою.

В.о. начальника Головного управління

Піньковський А.В.





ДЕРЖАВНА СЛУЖБА УКРАЇНИ З ПИТАНЬ ГЕОДЕЗІЇ, КАРТОГРАФІЇ ТА
КАДАСТРУ

Головне управління Держгеокадастру у Кіровоградській області

вул.Академіка Корольова, 26, м.Кіровоград, 25030, тел.(0522) 34-61-44, факс 34-61-39

E-mail: kirovohrad@land.gov.ua Код ЄДРПОУ 39767636

13.04.2016 11-3370/14-16-СГ **НАКАЗ**

**Про затвердження документації
із землеустрою та надання
земельної ділянки у власність
без зміни цільового призначення**

Відповідно до статей 15¹, 20, 116, 118, 121, 122 Земельного кодексу України, Положення про Головне управління Держгеокадастру у Кіровоградській області, затвердженого наказом Держгеокадастру від 03.03.2015 № 20.

НАКАЗУЮ:

1. Затвердити проект землеустрою щодо відведення земельної ділянки у власність

2. Надати Куцевичу Віталію Васильовичу у власність земельну ділянку площею 2,0000 га, в тому числі: 2,0000 га - рілля, (кадастровий номер 3525281200:02:000:5130) із земель сільськогосподарського призначення державної власності, що перебувають у запасі, без зміни цільового призначення для ведення особистого селянського господарства, розташовану на території Світловодського району Глинської сільської ради.

3. - Право власності на земельну ділянку (кадастровий номер 3525281200:02:000:5130) виникає з моменту державної реєстрації цього права та оформлюється відповідно до Закону України "Про державну реєстрацію речових прав на нерухоме майно та їх обтяжень".

4. Контроль за виконанням цього наказу залишаю за собою.

В.о. начальника
Головного управління

Піньковський А.В.





ДЕРЖАВНА СЛУЖБА УКРАЇНИ З ПИТАНЬ ГЕОДЕЗІЇ, КАРТОГРАФІЇ ТА
КАДАСТРУ

Головне управління Держгеокадастру у Кіровоградській області

вул.АкадемікаКорольова, 26, м.Кіровоград, 25030, тел.(0522) 34-61-44, факс 34-61-39

E-mail:kirovohrad@land.gov.uaКодЄДРПОУ 39767636

13.04.2016 11-3372/14-16-СГ **НАКАЗ**

**Про надання дозволу на
розроблення документації
із землеустрою**

Відповідно до статей 15¹, 116, 118, 121, 122 та 186 Земельного кодексу України, Положення про Головне управління Держгеокадастру у Кіровоградській області, затвердженого наказом Держгеокадастру від 03.03.2015 № 20,

НАКАЗУЮ:

1. Надати гр. Чорненькій Людмилі Миколаївні дозвіл на розроблення проекту землеустрою щодо відведення земельної ділянки у власність із земель сільськогосподарського призначення державної власності, що перебувають у запасі, розташованої на території Нечаївської сільської ради, Компаніївського району, Кіровоградської області. Орієнтовний розмір земельної ділянки 0,9200 га, в тому числі: 0,9200 га – рілля, із цільовим призначенням – для ведення особистого селянського господарства.

2. Розроблений проект землеустрою щодо відведення земельної ділянки у власність підлягає погодженню та затвердженню відповідно до вимог чинного законодавства.

3. Керівнику відділу Держгеокадастру у Компаніївському районі при надходженні проекту землеустрою щодо відведення земельної ділянки у власність забезпечити в установленому законодавством порядку:

3.1. погодження проекту землеустрою щодо відведення земельної ділянки у власність;

3.2. реєстрацію земельної ділянки у Державному земельному кадастрі.

4. Контроль за виконанням цього наказу залишаю за собою.

В.о. начальника
Головного управління

Піньковський А.В.





ДЕРЖАВНА СЛУЖБА УКРАЇНИ З ПИТАНЬ ГЕОДЕЗІЇ, КАРТОГРАФІЇ ТА
КАДАСТРУ

Головне управління Держгеокадастру у Кіровоградській області

вул. Академіка Корольова, 26, м. Кіровоград, 25030, тел. (0522) 34-61-44, факс 34-61-39

E-mail: kirovohrad@land.gov.ua Код ЄДРПОУ 39767636

13.04.2016 11-3373/14-16-СГ **НАКАЗ**

**Про надання дозволу на
розроблення документації
із землеустрою**

Відповідно до статей 15¹, 116, 118, 121, 122 та 186 Земельного кодексу України, Положення про Головне управління Держгеокадастру у Кіровоградській області, затвердженого наказом Держгеокадастру від 03.03.2015 № 20,

НАКАЗУЮ:

1. Надати гр. Сідашу Антону Ігоровичу дозвіл на розроблення проекту землеустрою щодо відведення земельної ділянки у власність із земель сільськогосподарського призначення державної власності, що перебуває у запасі, розташованої на території Нововознесенської сільської ради, Маловисківського району, Кіровоградської області. Орієнтовний розмір земельної ділянки 1,5617 га, в тому числі: 1,5617 га – рілля, із цільовим призначенням – для ведення особистого селянського господарства.

2. Розроблений проект землеустрою щодо відведення земельної ділянки у власність підлягає погодженню та затвердженню відповідно до вимог чинного законодавства.

3. Керівнику відділу Держгеокадастру у Маловисківському районі при надходженні проекту землеустрою щодо відведення земельної ділянки у власність забезпечити в установленому законодавством порядку:

3.1. погодження проекту землеустрою щодо відведення земельної ділянки у власність;

3.2. реєстрацію земельної ділянки у Державному земельному кадастрі.

4. Контроль за виконанням цього наказу залишаю за собою.

В.о. начальника
Головного управління

Піньковський А.В.





ДЕРЖАВНА СЛУЖБА УКРАЇНИ З ПИТАНЬ ГЕОДЕЗІЇ, КАРТОГРАФІЇ ТА
КАДАСТРУ

Головне управління Держгеокадастру у Кіровоградській області

вул. Академіка Корольова, 26, м. Кіровоград, 25030, тел. (0522) 34-61-44, факс 34-61-39

E-mail: kirovohrad@land.gov.ua Код ЄДРПОУ 39767636

13.04.2016 11-3374/14-16-СГ **НАКАЗ**

**Про надання дозволу на
розроблення документації
із землеустрою**

Відповідно до статей 15¹, 116, 118, 121, 122 та 186 Земельного кодексу України, Положення про Головне управління Держгеокадастру у Кіровоградській області, затвердженого наказом Держгеокадастру від 03.03.2015 № 20.

НАКАЗУЮ:

1. Надати Нору Вадиму Володимировичу дозвіл на розроблення проекту землеустрою щодо відведення земельної ділянки у власність із земель сільськогосподарського призначення державної власності, що перебувають у резерві, розташованої на території Олександрійського району Долинської сільської ради. Орієнтовний розмір земельної ділянки 1,9997 га, в тому числі: 1,9997 га – рілля, із цільовим призначенням – для ведення особистого селянського господарства.

2. Розроблений проект землеустрою щодо відведення земельної ділянки у власність підлягає погодженню та затвердженню відповідно до вимог чинного законодавства.

3. Керівнику управління Держгеокадастру в Олександрійському районі при надходженні проекту землеустрою щодо відведення земельної ділянки у власність забезпечити в установленому законодавством порядку:

3.1. погодження проекту землеустрою щодо відведення земельної ділянки у власність;

3.2. реєстрацію земельної ділянки у Державному земельному кадастрі.

4. Контроль за виконанням цього наказу залишаю за собою.

В.о. начальника Головного управління

Піньковський А.В.





ДЕРЖАВНА СЛУЖБА УКРАЇНИ З ПИТАНЬ ГЕОДЕЗІЇ, КАРТОГРАФІЇ ТА
КАДАСТРУ

Головне управління Держгеокадастру у Кіровоградській області

вул. Академіка Корольова, 26, м. Кіровоград, 25030, тел.(0522) 34-61-44, факс 34-61-39
E-mail:kirovohrad@land.gov.ua Код ЄДРПОУ 39767636

13.04.2016 11-3375/14-16-СГ **НАКАЗ**

**Про надання дозволу на
розроблення документації
із землеустрою**

Відповідно до статей 15¹, 116, 118, 121 та 122 Земельного кодексу України, Положення про Головне управління Держгеокадастру у Кіровоградській області, затвердженого наказом Держгеокадастру від 03.03.2015 № 20,

НАКАЗУЮ:

1. Надати Чорному Володимирі Миколайовичу дозвіл на розроблення проекту землеустрою щодо відведення земельної ділянки у власність із земель сільськогосподарського призначення державної власності, що перебувають у резервному фонді, розташовані на території Шарівської сільської ради, Олександрійського району, Кіровоградської області. Орієнтовний розмір земельної ділянки 1,9972 га - ріллі, із цільовим призначенням – для ведення особистого селянського господарства.

2. Розроблений проект землеустрою щодо відведення земельної ділянки у власність підлягає погодженню та затвердженню відповідно до вимог чинного законодавства.

3. Керівнику управління Держгеокадастру в Олександрійському районі при надходженні проекту землеустрою щодо відведення земельної ділянки у власність забезпечити в установленому законодавством порядку:

3.1. погодження проекту землеустрою щодо відведення земельної ділянки у власність;

3.2. реєстрацію земельної ділянки у Державному земельному кадастрі.

4. Контроль за виконанням цього наказу залишаю за собою.

В.о. начальника
Головного управління

Піньковський А.В.





ДЕРЖАВНА СЛУЖБА УКРАЇНИ З ПИТАНЬ ГЕОДЕЗІЇ, КАРТОГРАФІЇ ТА
КАДАСТРУ

Головне управління Держгеокадастру у Кіровоградській області

вул.Академіка Корольова, 26, м.Кіровоград, 25030, тел.(0522) 34-61-44, факс 34-61-39
E-mail:kirovohrad@land.gov.uaКод ЄДРПОУ 39767636

13.04.2016 11-3376/14-16-СГ **НАКАЗ**

**Про надання дозволу на
розроблення документації
із землеустрою**

Відповідно до статей 15¹, 116, 118, 121, 122 та 186 Земельного кодексу України, Положення про Головне управління Держгеокадастру у Кіровоградській області, затвердженого наказом Держгеокадастру від 03.03.2015 № 20.

НАКАЗУЮ:

1. Надати В'юшкіну Олександр Миколайовичу дозвіл на розроблення проекту землеустрою щодо відведення земельної ділянки у власність із земель сільськогосподарського призначення державної власності, що перебувають у запасі, розташованої на території Олександрійського району Лікарівської сільської ради. Орієнтовний розмір земельної ділянки 2,0000 га, у тому числі 2,0000 га – рілля, із цільовим призначенням – для ведення особистого селянського господарства.

2. Розроблений проект землеустрою щодо відведення земельної ділянки у власність підлягає погодженню та затвердженню відповідно до вимог чинного законодавства.

3. Керівнику управління Держгеокадастру в Олександрійському районі при надходженні проекту землеустрою щодо відведення земельної ділянки у власність забезпечити в установленому законодавством порядку:

3.1. погодження проекту землеустрою щодо відведення земельної ділянки у власність;

3.2. реєстрацію земельної ділянки у Державному земельному кадастрі.

4. Контроль за виконанням цього наказу залишаю за собою.

В.о. начальника Головного управління

Пивковський А.В.





ДЕРЖАВНА СЛУЖБА УКРАЇНИ З ПИТАНЬ ГЕОДЕЗІЇ, КАРТОГРАФІЇ ТА
КАДАСТРУ

Головне управління Держгеокадастру у Кіровоградській області

вул. Академіка Корольова, 26, м. Кіровоград, 25030, тел. (0522) 34-61-44, факс 34-61-39

E-mail: kirovohrad@land.gov.ua Код ЄДРПОУ 39767636

13.04.2016 11-3377/14-16-СГ НАКАЗ

**Про надання дозволу на
розроблення документації
із землеустрою**

Відповідно до статей 15¹, 116, 118, 121, 122 та 186 Земельного кодексу України, Положення про Головне управління Держгеокадастру у Кіровоградській області, затвердженого наказом Держгеокадастру від 03.03.2015 № 20,

НАКАЗУЮ:

1. Надати Шевченко Тетяні Степанівні дозвіл на розроблення проекту землеустрою щодо відведення земельної ділянки у власність із земель сільськогосподарського призначення державної власності, що перебувають у запасі розташованої на території Олександрійського району Бандурівської сільської ради. Орієнтовний розмір земельної ділянки 0,1200 га, у тому числі: 0,1200 га - рілля, із цільовим призначенням – для ведення індивідуального садівництва.

2. Розроблений проект землеустрою щодо відведення земельної ділянки у власність підлягає погодженню та затвердженню відповідно до вимог чинного законодавства.

3. Керівнику управління Держгеокадастру в Олександрійському районі при надходженні проекту землеустрою щодо відведення земельної ділянки у власність забезпечити в установленому законодавством порядку:

3.1. погодження проекту землеустрою щодо відведення земельної ділянки у власність;

3.2. реєстрацію земельної ділянки у Державному земельному кадастрі.

4. Контроль за виконанням цього наказу залишаю за собою

В.о. начальника Головного управління

Піньковський А.В.





ДЕРЖАВНА СЛУЖБА УКРАЇНИ З ПИТАНЬ ГЕОДЕЗІЇ, КАРТОГРАФІЇ ТА
КАДАСТРУ

Головне управління Держгеокадастру у Кіровоградській області

вул. Академіка Корольова, 26, м. Кіровоград, 25030, тел. (0522) 34-61-44, факс 34-61-39

E-mail: kirovohrad@land.gov.ua Код ЄДРПОУ 39767636

13.04.2016 11-3378/14-16-СГ **НАКАЗ**

**Про надання дозволу на
розроблення документації
із землеустрою**

Відповідно до статей 15¹, 116, 118, 121, 122 та 186 Земельного кодексу України, Положення про Головне управління Держгеокадастру у Кіровоградській області, затвердженого наказом Держгеокадастру від 03.03.2015 № 20,

НАКАЗУЮ:

1. Надати Черновій Яніні Юріївні дозвіл на розроблення проекту землеустрою щодо відведення земельної ділянки у власність із земель сільськогосподарського призначення державної власності, що перебувають у запасі розташованої на території Олександрійського району Бандурівської сільської ради. Орієнтовний розмір земельної ділянки 0,1200 га, у тому числі: 0,1200 га - рілля, із цільовим призначенням – для ведення індивідуального садівництва.

2. Розроблений проект землеустрою щодо відведення земельної ділянки у власність підлягає погодженню та затвердженню відповідно до вимог чинного законодавства.


3. Керівнику управління Держгеокадастру в Олександрійському районі при надходженні проекту землеустрою щодо відведення земельної ділянки у власність забезпечити в установленому законодавством порядку:

3.1. погодження проекту землеустрою щодо відведення земельної ділянки у власність;

3.2. реєстрацію земельної ділянки у Державному земельному кадастрі.

4. Контроль за виконанням цього наказу залишаю за собою

В.о. начальника Головного управління


Пінковський А.В.





ДЕРЖАВНА СЛУЖБА УКРАЇНИ З ПИТАНЬ ГЕОДЕЗІЇ, КАРТОГРАФІЇ ТА
КАДАСТРУ

Головне управління Держгеокадастру у Кіровоградській області

вул. Академіка Корольова, 26, м. Кіровоград, 25030, тел. (0522) 34-61-44, факс 34-61-39

E-mail: kirovohrad@land.gov.ua Код ЄДРПОУ 39767636

13.04.2016 11-3379/14-16-СГ **НАКАЗ**

**Про надання дозволу на
розроблення документації
із землеустрою**

Відповідно до статей 15¹, 116, 118, 121, 122 та 186 Земельного кодексу України, Положення про Головне управління Держгеокадастру у Кіровоградській області, затвердженого наказом Держгеокадастру від 03.03.2015 № 20.

НАКАЗУЮ:

1. Надати Цюрі Артему Ігоровичу дозвіл на розроблення проекту землеустрою щодо відведення земельної ділянки у власність із земель сільськогосподарського призначення державної власності, що перебувають у запасі, розташованої на території Новомиргородського району Шпаківської сільської ради. Орієнтовний розмір земельної ділянки 2,0000 га, в тому числі: 2,0000 – рілля, із цільовим призначенням – для ведення особистого селянського господарства.

2. Розроблений проект землеустрою щодо відведення земельної ділянки у власність підлягає погодженню та затвердженню відповідно до вимог чинного законодавства.

3. Керівнику відділу Держгеокадастру в Новомиргородському районі при надходженні проекту землеустрою щодо відведення земельної ділянки у власність забезпечити в установленому законодавством порядку:

3.1. погодження проекту землеустрою щодо відведення земельної ділянки у власність;

3.2. реєстрацію земельної ділянки у Державному земельному кадастрі.

4. Контроль за виконанням цього наказу залишаю за собою.

В.о. начальника Головного управління

Піньковський А.В.

Головне управління Держгеокадастру у Кіровоградській області
11-3379/14-16-СГ від 13.04.2016





ДЕРЖАВНА СЛУЖБА УКРАЇНИ З ПИТАНЬ ГЕОДЕЗІЇ, КАРТОГРАФІЇ ТА
КАДАСТРУ

Головне управління Держгеокадастру у Кіровоградській області

вул. Академіка Корольова, 26, м. Кіровоград, 25030, тел. (0522) 34-61-44, факс 34-61-39

E-mail: kirovohrad@land.gov.ua Кол. СДРПОУ 39767636

13.04.2016 11-3380/14-16-СГ **НАКАЗ**

**Про надання дозволу на
розроблення документації
із землеустрою**

Відповідно до статей 15¹, 116, 118, 121, 122 та 186 Земельного кодексу України, Положення про Головне управління Держгеокадастру у Кіровоградській області, затвердженого наказом Держгеокадастру від 03.03.2015 № 20.

НАКАЗУЮ:

1. Надати Сімперовичу Сергію Володимировичу дозвіл на розроблення проекту землеустрою щодо відведення земельної ділянки у власність із земель сільськогосподарського призначення державної власності, що перебувають у запасі, розташованої на території Новомиргородського району Шпаківської сільської ради. Орієнтовний розмір земельної ділянки 2,0000 га, в тому числі: 2,0000 га – рілля, із цільовим призначенням – для ведення особистого селянського господарства.

2. Розроблений проект землеустрою щодо відведення земельної ділянки у власність підлягає погодженню та затвердженню відповідно до вимог чинного законодавства.

3. Керівнику відділу Держгеокадастру в Новомиргородському районі при надходженні проекту землеустрою щодо відведення земельної ділянки у власність забезпечити в установленому законодавством порядку:

3.1. погодження проекту землеустрою щодо відведення земельної ділянки у власність;

3.2. реєстрацію земельної ділянки у Державному земельному кадастрі.

4. Контроль за виконанням цього наказу залишаю за собою.

В.о. начальника Головного управління

Пініковський А.В.





ДЕРЖАВНА СЛУЖБА УКРАЇНИ З ПИТАНЬ ГЕОДЕЗІЇ, КАРТОГРАФІЇ ТА
КАДАСТРУ

Головне управління Держгеокадастру у Кіровоградській області

вул.АкадемікаКорольова, 26, м.Кіровоград, 25030, тел.(0522) 34-61-44, факс 34-61-39

E-mail:kirovohrad@land.gov.uaКодЄДРПОУ 39767636

13.04.2016 11-3381/14-16-СГ НАКАЗ

**Про надання дозволу на
розроблення документації
із землеустрою**

Відповідно до статей 15¹, 116, 118, 121, 122 та 186 Земельного кодексу України, Положення про Головне управління Держгеокадастру у Кіровоградській області, затвердженого наказом Держгеокадастру від 03.03.2015 № 20,

НАКАЗУЮ:

1. Надати Яцюк Тетяні Миколаївні дозвіл на розроблення проекту землеустрою щодо відведення земельної ділянки у власність із земель сільськогосподарського призначення державної власності, що перебувають у запасі розташованої на території Олександрійського району Бандурівської сільської ради. Орієнтовний розмір земельної ділянки 0,1200 га, у тому числі: 0,1200 га - рілля, із цільовим призначенням – для ведення індивідуального садівництва.

2. Розроблений проект землеустрою щодо відведення земельної ділянки у власність підлягає погодженню та затвердженню відповідно до вимог чинного законодавства.

3. Керівнику управління Держгеокадастру в Олександрійському районі при надходженні проекту землеустрою щодо відведення земельної ділянки у власність забезпечити в установленому законодавством порядку:

3.1. погодження проекту землеустрою щодо відведення земельної ділянки у власність;

3.2. реєстрацію земельної ділянки у Державному земельному кадастрі.

4. Контроль за виконанням цього наказу залишаю за собою.

В.о. начальника Головного управління _____

Піньковський А.В.





ДЕРЖАВНА СЛУЖБА УКРАЇНИ З ПИТАНЬ ГЕОДЕЗІЇ, КАРТОГРАФІЇ ТА
КАДАСТРУ

Головне управління Держгеокадастру у Кіровоградській області

вул. Академіка Корольова, 26, м. Кіровоград, 25030, тел. (0522) 34-61-44, факс 34-61-39

E-mail: kirovohrad@land.gov.ua Код ЄДРПОУ 39767636

13.04.2016 11-3382/14-16-СГ **НАКАЗ**

**Про надання дозволу на
розроблення документації
із землеустрою**

Відповідно до статей 15¹, 116, 118, 121, 122 та 186 Земельного кодексу України, Положення про Головне управління Держгеокадастру у Кіровоградській області, затвердженого наказом Держгеокадастру від 03.03.2015 № 20,

НАКАЗУЮ:

1. Надати Шевченко Олені Володимирівні дозвіл на розроблення проекту землеустрою щодо відведення земельної ділянки у власність із земель сільськогосподарського призначення державної власності, що перебувають у запасі розташованої на території Олександрійського району Бандурівської сільської ради. Орієнтовний розмір земельної ділянки 0,1200 га, у тому числі: 0,1200 га - рілля, із цільовим призначенням – для ведення індивідуального садівництва.


2. Розроблений проект землеустрою щодо відведення земельної ділянки у власність підлягає погодженню та затвердженню відповідно до вимог чинного законодавства.

3. Керівнику управління Держгеокадастру в Олександрійському районі при надходженні проекту землеустрою щодо відведення земельної ділянки у власність забезпечити в установленому законодавством порядку:

3.1. погодження проекту землеустрою щодо відведення земельної ділянки у власність;

3.2. реєстрацію земельної ділянки у Державному земельному кадастрі.

4. Контроль за виконанням цього наказу залишаю за собою.

В.о. начальника Головного управління  Пиньовський А.В.





ДЕРЖАВНА СЛУЖБА УКРАЇНИ З ПИТАНЬ ГЕОДЕЗІЇ, КАРТОГРАФІЇ ТА
КАДАСТРУ

Головне управління Держгеокадастру у Кіровоградській області

вул. Академіка Корольова, 26, м. Кіровоград, 25030, тел. (0522) 34-61-44, факс 34-61-39

E-mail: kirovohrad@land.gov.ua Код ЄДРПОУ 39767636

13.04.2016 11-3383/14-16-СГ **НАКАЗ**

**Про надання дозволу на
розроблення документації
із землеустрою**

Відповідно до статей 15¹, 116, 118, 121 та 122 Земельного кодексу України, Положення про Головне управління Держгеокадастру у Кіровоградській області, затвердженого наказом Держгеокадастру від 03.03.2015 № 20,

НАКАЗУЮ:

1. Надати Панченку Олександрю Валерійовичу дозвіл на розроблення проекту землеустрою щодо відведення земельної ділянки у власність із земель сільськогосподарського призначення державної власності, що перебувають у запасі, розташованої на території Клишівської сільської ради Кіровоградського району Кіровоградської області Орієнтовний розмір земельної ділянки 1,9860 га, в тому числі: 1,9860 га ріллі, із цільовим призначенням – для ведення особистого селянського господарства.

2. Розроблений проект землеустрою щодо відведення земельної ділянки у власність підлягає погодженню та затвердженню відповідно до вимог чинного законодавства.

3. Керівнику управління Держгеокадастру у Кіровоградському районі при надходженні проекту землеустрою щодо відведення земельної ділянки у власність забезпечити в установленому законодавством порядку:

3.1. погодження проекту землеустрою щодо відведення земельної ділянки у власність;

3.2. реєстрацію земельної ділянки у Державному земельному кадастрі.

4. Контроль за виконанням цього наказу залишаю за собою.

В.о. начальника
Головного управління

Піньковський А.В.

Головне управління Держгеокадастру у Кіровоградській області
11-3383/14-16-СГ від 13.04.2016





ДЕРЖАВНА СЛУЖБА УКРАЇНИ З ПИТАНЬ ГЕОДЕЗІЇ, КАРТОГРАФІЇ ТА
КАДАСТРУ

Головне управління Держгеокадастру у Кіровоградській області

вул. Академіка Корольова, 26, м. Кіровоград, 25030, тел. (0522) 34-61-44, факс 34-61-39

E-mail: kirovohrad@land.gov.ua Код СДРПОУ 39767636

13.04.2016 11-3384/14-16-СГ **НАКАЗ**

**Про надання дозволу на
розроблення документації
із землеустрою**

Відповідно до статей 15¹, 116, 118, 121, 122 та 186 Земельного кодексу України, Положення про Головне управління Держгеокадастру у Кіровоградській області, затвердженого наказом Держгеокадастру від 03.03.2015 № 20,

НАКАЗУЮ:

1. Надати Мігашук Інні Василівні дозвіл на розроблення проекту землеустрою щодо відведення земельної ділянки у власність із земель сільськогосподарського призначення державної власності, що перебувають у запасі розташованої на території Новоархангельського району Свердловківської сільської ради. Орієнтовний розмір земельної ділянки 1,6585 га, у тому числі: 1,6585 га - багаторічні насадження, із цільовим призначенням – для ведення особистого селянського господарства.


2. Розроблений проект землеустрою щодо відведення земельної ділянки у власність підлягає погодженню та затвердженню відповідно до вимог чинного законодавства.

3. Керівнику відділу Держгеокадастру у Новоархангельському районі при надходженні проекту землеустрою щодо відведення земельної ділянки у власність забезпечити в установленому законодавством порядку:

3.1. погодження проекту землеустрою щодо відведення земельної ділянки у власність;

3.2. реєстрацію земельної ділянки у Державному земельному кадастрі.

4. Контроль за виконанням цього наказу залишаю за собою.

В.о. начальника Головного управління  Пінчовський А.В.





ДЕРЖАВНА СЛУЖБА УКРАЇНИ З ПИТАНЬ ГЕОДЕЗІЇ, КАРТОГРАФІЇ ТА
КАДАСТРУ

Головне управління Держгеокадастру у Кіровоградській області

вул. Академіка Корольова, 26, м. Кіровоград, 25030, тел. (0522) 34-61-44, факс 34-61-39

E-mail: kirovohrad@land.gov.ua Код ЄДРПОУ 39767636

13.04.2016 11-3385/14-16-16 **НАКАЗ**

**Про затвердження документації
із землеустрою та надання
земельної ділянки у власність
без зміни цільового призначення**

Відповідно до статей 15¹, 20, 116, 118, 121 та 122 Земельного кодексу України, Положення про Головне управління Держгеокадастру у Кіровоградській області, затвердженого наказом Держгеокадастру від 03.03.2015 № 20,

НАКАЗУЮ:

1. Затвердити проект землеустрою щодо відведення земельної ділянки у власність для ведення особистого селянського господарства на території Липнязької сільської ради Добровеличківського району Кіровоградської області.

2. Надати Москаленку Олександровичу у власність земельну ділянку площею 1,5000 га, в тому числі: пасовища площею 1,5000 га (кадастровий номер 3521782700:02:002:5255) із земель сільськогосподарського призначення державної власності, що перебувають у запасі без зміни цільового призначення для ведення особистого селянського господарства, розташовану на території Липнязької сільської ради Добровеличківського району Кіровоградської області.

3. Право власності на земельну ділянку (кадастровий номер 3521782700:02:002:5255) виникає з моменту державної реєстрації цього права та оформлюється відповідно до Закону України "Про державну реєстрацію речових прав на нерухоме майно та їх обтяжень".

4. Контроль за виконанням цього наказу залишаю за собою.

В.о. начальника
Головного управління

ПІНЬКОВСЬКИЙ А.В.





ДЕРЖАВНА СЛУЖБА УКРАЇНИ З ПИТАНЬ ГЕОДЕЗІЇ, КАРТОГРАФІЇ ТА
КАДАСТРУ

Головне управління Держгеокадастру у Кіровоградській області

вул. Академіка Корольова, 26, м. Кіровоград, 25030, тел. (0522) 34-61-44, факс 34-61-39

E-mail: kirovohrad@land.gov.ua Код ЄДРПОУ 39767636

13.04.2016 11-3386/14-16-СГ **НАКАЗ**

**Про надання дозволу на
розроблення документації
із землеустрою**

Відповідно до статей 15¹, 116, 118, 121, 122 та 186 Земельного кодексу України, Положення про Головне управління Держгеокадастру у Кіровоградській області, затвердженого наказом Держгеокадастру від 03.03.2015 № 20,

НАКАЗУЮ:

1. Надати Язвенку Олександрю Івановичу дозвіл на розроблення проекту землеустрою щодо відведення земельної ділянки у власність із земель сільськогосподарського призначення державної власності, що перебувають у запасі розташованої на території Олександрійського району Шарівської сільської ради. Орієнтовний розмір земельної ділянки 2,0000 га, у тому числі: 2,0000 га - рілля, із цільовим призначенням – для ведення особистого селянського господарства.

2. Розроблений проект землеустрою щодо відведення земельної ділянки у власність підлягає погодженню та затвердженню відповідно до вимог чинного законодавства.

3. Керівнику управління Держгеокадастру в Олександрійському районі при надходженні проекту землеустрою щодо відведення земельної ділянки у власність забезпечити в установленому законодавством порядку:

3.1. погодження проекту землеустрою щодо відведення земельної ділянки у власність;

3.2. реєстрацію земельної ділянки у Державному земельному кадастрі.

4. Контроль за виконанням цього наказу залишаю за собою.

В.о. начальника Головного управління

Пінчовський А.В.





ДЕРЖАВНА СЛУЖБА УКРАЇНИ З ПИТАНЬ ГЕОДЕЗІЇ, КАРТОГРАФІЇ ТА
КАДАСТРУ

Головне управління Держгеокадастру у Кіровоградській області

вул. Академіка Корольова, 26, м. Кіровоград, 25030, тел. (0522) 34-61-44, факс 34-61-39
E-mail: kirovohrad@land.gov.ua Код ЄДРПОУ 39767636

13.04.2016 11-3387/14-16-СГ **НАКАЗ**

**Про надання дозволу на
розроблення документації
із землеустрою**

Відповідно до статей 15¹, 116, 118, 121, 122 та 186 Земельного кодексу України, Положення про Головне управління Держгеокадастру у Кіровоградській області, затвердженого наказом Держгеокадастру від 03.03.2015 № 20;

НАКАЗУЮ:

1. Надати Товкачу Олександрові Вікторовичу дозвіл на розроблення проекту землеустрою щодо відведення земельної ділянки у власність із земель сільськогосподарського призначення державної власності, що перебувають у резерві розташовані на території Компаніївського району Губівської сільської ради. Орієнтовний розмір земельної ділянки 2,0000 га, у тому числі: 2,0000 га - рілля, із цільовим призначенням – для ведення особистого селянського господарства.

2. Розроблений проект землеустрою щодо відведення земельної ділянки у власність підлягає погодженню та затвердженню відповідно до вимог чинного законодавства.

3. Керівнику відділу Держгеокадастру у Компаніївському районі при надходженні проекту землеустрою щодо відведення земельної ділянки у власність забезпечити в установленому законодавством порядку:

3.1. погодження проекту землеустрою щодо відведення земельної ділянки у власність;

3.2. реєстрацію земельної ділянки у Державному земельному кадастрі.

4. Контроль за виконанням цього наказу залишаю за собою.

В.о. начальника Головного управління


Піньківський А.В.





ДЕРЖАВНА СЛУЖБА УКРАЇНИ З ПИТАНЬ ГЕОДЕЗІЇ, КАРТОГРАФІЇ ТА
КАДАСТРУ

Головне управління Держгеокадастру у Кіровоградській області

вул. Академіка Корольова, 26, м. Кіровоград, 25030, тел. (0522) 34-61-44, факс 34-61-39

E-mail: kirovohrad@land.gov.ua Код ЄДРПОУ 39767636

13.04.2016 11-3388/14-1 **НАКАЗ**

**Про затвердження документації
із землеустрою та надання
земельної ділянки у власність
без зміни цільового призначення**

Відповідно до статей 15¹, 20, 116, 118, 121, 1228 Земельного кодексу України, Положення про Головне управління Держгеокадастру у Кіровоградській області, затвердженого наказом Держгеокадастру від 03.03.2015 № 20.

НАКАЗУЮ:

1. Затвердити проект землеустрою щодо відведення земельної ділянки у власність для ведення особистого селянського господарства, розташовану на території Олександрійського району Новопраської сільської ради.

2. Надати Авраменку Євгенію Григоровичу у власність земельну ділянку площею 2,0000 га, в тому числі: 2,0000 га - рілля, (кадастровий номер 3520345400:02:000:5325) із земель сільськогосподарського призначення державної власності, що перебувають у запасі, без зміни цільового призначення для ведення особистого селянського господарства, розташовану на території Олександрійського району Новопраської сільської ради.

3. Право власності на земельну ділянку (кадастровий номер 3520345400:02:000:5325) виникає з моменту державної реєстрації цього права та оформлюється відповідно до Закону України "Про державну реєстрацію речових прав на нерухоме майно та їх обтяжень".

4. Контроль за виконанням цього наказу залишаю за собою.

В.о. начальника
Головного управління

Піньковський А.В.





ДЕРЖАВНА СЛУЖБА УКРАЇНИ З ПИТАНЬ ГЕОДЕЗІЇ, КАРТОГРАФІЇ ТА
КАДАСТРУ

Головне управління Держгеокадастру у Кіровоградській області

вул. Академіка Корольова, 26, м. Кіровоград, 25030, тел. (0522) 34-61-44, факс 34-61-39

E-mail: kirovohrad@land.gov.ua Код ЄДРПОУ 39767636

13.04.2016 11-3389/14-16-СГ **НАКАЗ**

**Про затвердження документації
із землеустрою та надання
земельної ділянки у власність
без зміни цільового призначення**

Відповідно до статей 15¹, 20, 116, 118, 121 та 122 Земельного кодексу України, Положення про Головне управління Держгеокадастру у Кіровоградській області, затвердженого наказом Держгеокадастру від 03.03.2015 № 20,

НАКАЗУЮ:

1. Затвердити проект землеустрою щодо відведення земельної ділянки у власність для ведення особистого селянського господарства на території Сотницько-Балківської сільської ради Новоукраїнського району Кіровоградської області.

2. Надати Головку Владлену Миколайовичу у власність земельну ділянку площею 2,0000 га, в тому числі: пасовища площею 2,0000 га (кадастровий номер 3524086400:02:000:0605) із земель сільськогосподарського призначення державної власності, що перебувають у запасі, без зміни цільового призначення для ведення особистого селянського господарства, розташовану на території Сотницько-Балківської сільської ради Новоукраїнського району Кіровоградської області.

3. Право власності на земельну ділянку (кадастровий номер 3524086400:02:000:0605) виникає з моменту державної реєстрації цього права та оформлюється відповідно до Закону України "Про державну реєстрацію речових прав на нерухоме майно та їх обтяжень".

4. Контроль за виконанням цього наказу залишаю за собою.

В.о. начальника
Головного управління

Пінковський А.В.

Головне управління Держгеокадастру у Кіровоградській області
11-3389/14-16-СГ від 13.04.2016





ДЕРЖАВНА СЛУЖБА УКРАЇНИ З ПИТАНЬ ГЕОДЕЗІЇ, КАРТОГРАФІЇ ТА
КАДАСТРУ

Головне управління Держгеокадастру у Кіровоградській області

вул. Академіка Корольова, 26, м. Кіровоград, 25030, тел. (0522) 34-61-44, факс 34-61-39

E-mail: kirovohrad@land.gov.ua Код ЄДРПОУ 39767636

13.04.2016 11-3390/14-16-СГ **НАКАЗ**

**Про надання дозволу на
розроблення документації
із землеустрою**

Відповідно до статей 15¹, 116, 118, 121, 122 та 186 Земельного кодексу України, Положення про Головне управління Держгеокадастру у Кіровоградській області, затвердженого наказом Держгеокадастру від 03.03.2015 № 20,

НАКАЗУЮ:

1. Надати Комарову Олександрові Петровичу дозвіл на розроблення проекту землеустрою щодо відведення земельної ділянки у власність із земель сільськогосподарського призначення державної власності, що перебувають у запасі розташованої на території Добровеличківського району Троянської сільської ради. Орієнтовний розмір земельної ділянки 2,0000 га, у тому числі: 2,0000 га - під господарськими будівлями і дворами, із цільовим призначенням – для ведення особистого селянського господарства.

2. Розроблений проект землеустрою щодо відведення земельної ділянки у власність підлягає погодженню та затвердженню відповідно до вимог чинного законодавства.

3. Керівнику відділу Держгеокадастру у Добровеличківському районі при надходженні проекту землеустрою щодо відведення земельної ділянки у власність забезпечити в установленому законодавством порядку:

3.1. погодження проекту землеустрою щодо відведення земельної ділянки у власність;

3.2. реєстрацію земельної ділянки у Державному земельному кадастрі.

4. Контроль за виконанням цього наказу залишаю за собою.

В.о. начальника Головного управління

Піньковський А.В.





ДЕРЖАВНА СЛУЖБА УКРАЇНИ З ПИТАНЬ ГЕОДЕЗІЇ, КАРТОГРАФІЇ ТА
КАДАСТРУ

Головне управління Держгеокадастру у Кіровоградській області

вул.АкадемікаКорольова, 26, м.Кіровоград, 25030, тел.(0522) 34-61-44, факс 34-61-39

E-mail:kirovohrad@land.gov.uaКодЄДРПОУ 39767636

13.04.2016 11-3391/14-16-СГ НАКАЗ

**Про надання дозволу на
розроблення документації
із землеустрою**

Відповідно до статей 15¹, 116, 118, 121, 122 та 186 Земельного кодексу України, Положення про Головне управління Держгеокадастру у Кіровоградській області, затвердженого наказом Держгеокадастру від 03.03.2015 № 20,

НАКАЗУЮ:

1. Надати Дриглюку Артему Миколайовичу дозвіл на розроблення проекту землеустрою щодо відведення земельної ділянки у власність із земель сільськогосподарського призначення державної власності, що перебувають у запасі розташовані на території Добровеличківського району Гаївської сільської ради. Орієнтовний розмір земельної ділянки 2,0000 га, у тому числі: 2,0000 га - рілля, із цільовим призначенням – для ведення особистого селянського господарства.

2. Розроблений проект землеустрою щодо відведення земельної ділянки у власність підлягає погодженню та затвердженню відповідно до вимог чинного законодавства.

3. Керівнику відділу Держгеокадастру у Добровеличківському районі при надходженні проекту землеустрою щодо відведення земельної ділянки у власність забезпечити в установленому законодавством порядку:

3.1. погодження проекту землеустрою щодо відведення земельної ділянки у власність;

3.2. реєстрацію земельної ділянки у Державному земельному кадастрі.

4. Контроль за виконанням цього наказу залишаю за собою.

В.о. начальника Головного управління

Пініковський А.В.





ДЕРЖАВНА СЛУЖБА УКРАЇНИ З ПИТАНЬ ГЕОДЕЗІЇ, КАРТОГРАФІЇ ТА
КАДАСТРУ

Головне управління Держгеокадастру у Кіровоградській області

вул. Академіка Корольова, 26, м. Кіровоград, 25030, тел. (0522) 34-61-44, факс 34-61-39

E-mail: kirovohrad@land.gov.ua Код ЄДРПОУ 39767636

13.04.2016 11-3392/14-16-О **НАКАЗ**

**Про затвердження документації
із землеустрою та надання
земельної ділянки у власність
без зміни цільового призначення**

Відповідно до статей 15¹, 20, 116, 118, 121, 122 Земельного кодексу України, Положення про Головне управління Держгеокадастру у Кіровоградській області, затвердженого наказом Держгеокадастру від 03.03.2015 № 20.

НАКАЗУЮ:

1. Затвердити проект землеустрою щодо відведення земельної ділянки у власність для ведення особистого селянського господарства, розташовану на території Знам'янського району Петрівської сільської ради.

2. Надати Нікітіну Миколі Миколайовичу у власність земельну ділянку площею 2,0000 га, в тому числі: 2,0000 га - рілля, (кадастровий номер 3522285400:02:000:5102) із земель сільськогосподарського призначення державної власності, що перебувають у запасі, без зміни цільового призначення для ведення особистого селянського господарства, розташовану на території Знам'янського району Петрівської сільської ради.

4. Право власності на земельну ділянку (кадастровий номер 3522285400:02:000:5102) виникає з моменту державної реєстрації цього права та оформлюється відповідно до Закону України "Про державну реєстрацію речових прав на нерухоме майно та їх обтяжень".

5. Контроль за виконанням цього наказу залишаю за собою.

В.о. начальника
Головного управління

Піньковський А.В.





ДЕРЖАВНА СЛУЖБА УКРАЇНИ З ПИТАНЬ ГЕОДЕЗІЇ, КАРТОГРАФІЇ ТА
КАДАСТРУ

Головне управління Держгеокадастру у Кіровоградській області

вул. Академіка Корольова, 26, м. Кіровоград, 25030, тел. (0522) 34-61-44, факс 34-61-39
E-mail: kirovohrad@land.gov.ua Код ЄДРПОУ 39767636

13.04.2016 11-3393/14-16-СГ **НАКАЗ**

**Про надання дозволу на
розроблення документації
із землеустрою**

Відповідно до статей 15¹, 116, 118, 121, 122 та 186 Земельного кодексу України, Положення про Головне управління Держгеокадастру у Кіровоградській області, затвердженого наказом Держгеокадастру від 03.03.2015 № 20,

НАКАЗУЮ:

1. Надати Король Олександрю Анатолійовичу дозвіл на розроблення проекту землеустрою щодо відведення земельної ділянки у власність із земель сільськогосподарського призначення державної власності, що перебувають у запасі розташовані на території Добровеличківського району Гаївської сільської ради. Орієнтовний розмір земельної ділянки 2,0000 га, у тому числі: 2,0000 га - рілля, із цільовим призначенням – для ведення особистого селянського господарства.

2. Розроблений проект землеустрою щодо відведення земельної ділянки у власність підлягає погодженню та затвердженню відповідно до вимог чинного законодавства.

3. Керівнику відділу Держгеокадастру у Добровеличківському районі при надходженні проекту землеустрою щодо відведення земельної ділянки у власність забезпечити в установленому законодавством порядку:

3.1. погодження проекту землеустрою щодо відведення земельної ділянки у власність;

3.2. реєстрацію земельної ділянки у Державному земельному кадастрі.

4. Контроль за виконанням цього наказу залишаю за собою.

В.о. начальника Головного управління

Піньковський А.В.





ДЕРЖАВНА СЛУЖБА УКРАЇНИ З ПИТАНЬ ГЕОДЕЗІЇ, КАРТОГРАФІЇ ТА
КАДАСТРУ

Головне управління Держгеокадастру у Кіровоградській області

вул.АкадемікаКорольова, 26, м.Кіровоград, 25030, тел.(0522) 34-61-44, факс 34-61-39

E-mail:kirovohrad@land.gov.uaКодЄДРПОУ 39767636

13.04.2016 11-3394/14-16-СГ **НАКАЗ**

**Про надання дозволу на
розроблення документації
із землеустрою**

Відповідно до статей 15¹, 116, 118, 121, 122 та 186 Земельного кодексу України, Положення про Головне управління Держгеокадастру у Кіровоградській області, затвердженого наказом Держгеокадастру від 03.03.2015 № 20,

НАКАЗУЮ:

1. Надати Золотухіну Костянтину Миколайовичу дозвіл на розроблення проекту землеустрою щодо відведення земельної ділянки у власність із земель сільськогосподарського призначення державної власності, що перебувають у резерві розташовані на території Добровеличківського району Гаївської сільської ради. Орієнтовний розмір земельної ділянки 1,9962 га, у тому числі: 1,9962 га - рілля, із цільовим призначенням – для ведення особистого селянського господарства.

2. Розроблений проект землеустрою щодо відведення земельної ділянки у власність підлягає погодженню та затвердженню відповідно до вимог чинного законодавства.

3. Керівнику відділу Держгеокадастру у Добровеличківському районі при надходженні проекту землеустрою щодо відведення земельної ділянки у власність забезпечити в установленому законодавством порядку:

3.1. погодження проекту землеустрою щодо відведення земельної ділянки у власність;

3.2. реєстрацію земельної ділянки у Державному земельному кадастрі.

4. Контроль за виконанням цього наказу залишаю за собою.

В.о. начальника Головного управління

Піньковський А.В.

Головне управління Держгеокадастру у Кіровоградській області
11-3394/14-16-СГ від 13.04.2016





ДЕРЖАВНА СЛУЖБА УКРАЇНИ З ПИТАНЬ ГЕОДЕЗІЇ, КАРТОГРАФІЇ ТА
КАДАСТРУ

Головне управління Держгеокадастру у Кіровоградській області

вул. Академіка Корольова, 26, м. Кіровоград, 25030, тел. (0522) 34-61-44, факс 34-61-39

E-mail: kirovohrad@land.gov.ua Код ЄДРПОУ 39767636

13.04.2016 11-3395/14-16-СГ **НАКАЗ**

**Про затвердження документації
із землеустрою та надання
земельної ділянки у власність
без зміни цільового призначення**

Відповідно до статей 15¹, 20, 116, 118, 121, 122 Земельного кодексу України, Положення про Головне управління Держгеокадастру у Кіровоградській області, затвердженого наказом Держгеокадастру від 03.03.2015 № 20.

НАКАЗУЮ:

1. Затвердити проект землеустрою щодо відведення земельної ділянки у власність для ведення особистого селянського господарства, розташовану на території Ульяновського району Сабатинівської сільської ради.

2. Надати Гоп'яку Василю Павловичу у власність земельну ділянку площею 2,0000 га, в тому числі: 2,0000 га - рілля, (кадастровий номер 3525588600:02:000:5093) із земель сільськогосподарського призначення державної власності, що перебувають у запасі, без зміни цільового призначення для ведення особистого селянського господарства, розташовану на території Ульяновського району Сабатинівської сільської ради.


3. Право власності на земельну ділянку (кадастровий номер 3525588600:02:000:5093) виникає з моменту державної реєстрації цього права та оформлюється відповідно до Закону України "Про державну реєстрацію речових прав на нерухоме майно та їх обтяжень".

4. Контроль за виконанням цього наказу залишаю за собою.

В.о. начальника
Головного управління

Піньковський А.В.

Головне управління Держгеокадастру у Кіровоградській області
11-3395/14-16-СГ від 13.04.2016





ДЕРЖАВНА СЛУЖБА УКРАЇНИ З ПИТАНЬ ГЕОДЕЗІЇ, КАРТОГРАФІЇ ТА
КАДАСТРУ

Головне управління Держгеокадастру у Кіровоградській області

вул. Академіка Корольова, 26, м. Кіровоград, 25030, тел. (0522) 34-61-44, факс 34-61-39

E-mail: kirovohrad@land.gov.ua Код ЄДРПОУ 39767636

13.04.2016 11-3396/14-16-СГ **НАКАЗ**

**Про затвердження документації
із землеустрою та надання
земельної ділянки у власність
без зміни цільового призначення**

Відповідно до статей 15¹, 20, 116, 118, 121 та 122 Земельного кодексу України, Положення про Головне управління Держгеокадастру у Кіровоградській області, затвердженого наказом Держгеокадастру від 03.03.2015 № 20,

НАКАЗУЮ:

1. Затвердити проект землеустрою щодо відведення земельної ділянки у власність для ведення особистого селянського господарства на території Федорівської сільської ради Кіровоградського району Кіровоградської області.

2. Надати Стратієнку Сергію Юрійовичу у власність земельну ділянку площею 1,7800 га, в тому числі: рілля площею 1,7800 га (кадастровий номер 3522587600:02:000:5069) із земель сільськогосподарського призначення державної власності, що перебувають у резерві без зміни цільового призначення для ведення особистого селянського господарства, розташовану на території Федорівської сільської ради Кіровоградського району Кіровоградської області.

3. Право власності на земельну ділянку (кадастровий номер 3522587600:02:000:5069) виникає з моменту державної реєстрації цього права та оформлюється відповідно до Закону України "Про державну реєстрацію речових прав на нерухоме майно та їх обтяжень".

4. Контроль за виконанням цього наказу залишаю за собою.

В.о. начальника
Головного управління

Піньковський А.В.





ДЕРЖАВНА СЛУЖБА УКРАЇНИ З ПИТАНЬ ГЕОДЕЗІЇ, КАРТОГРАФІЇ ТА
КАДАСТРУ

Головне управління Держгеокадастру у Кіровоградській області

вул. Академіка Корольова, 26, м. Кіровоград, 25030, тел. (0522) 34-61-44, факс 34-61-39
E-mail: kirovohrad@land.gov.ua Код ЄДРПОУ 39767636

13.04.2016 11-3397/14-16-САКАЗ.

**Про надання дозволу на
розроблення документації
із землеустрою**

Відповідно до статей 15¹, 116, 118, 121, 122 та 186 Земельного кодексу України, Положення про Головне управління Держгеокадастру у Кіровоградській області, затвердженого наказом Держгеокадастру від 03.03.2015 № 20,

НАКАЗУЮ:

1. Надати Шаркову Дмитру Леонідовичу дозвіл на розроблення проекту землеустрою щодо відведення земельної ділянки у власність із земель сільськогосподарського призначення державної власності, що перебувають у резерві розташовані на території Компаніївського району Губівської сільської ради. Орієнтовний розмір земельної ділянки 2,0000 га, у тому числі: 2,0000 га - рілля, із цільовим призначенням – для ведення особистого селянського господарства.

2. Розроблений проект землеустрою щодо відведення земельної ділянки у власність підлягає погодженню та затвердженню відповідно до вимог чинного законодавства.

3. Керівнику відділу Держгеокадастру у Компаніївському районі при надходженні проекту землеустрою щодо відведення земельної ділянки у власність забезпечити в установленому законодавством порядку:

3.1. погодження проекту землеустрою щодо відведення земельної ділянки у власність;


3.2. реєстрацію земельної ділянки у Державному земельному кадастрі.

4. Контроль за виконанням цього наказу залишаю за собою.

В.о. начальника Головного управління

Піньковський А.В.

Головне управління Держгеокадастру у Кіровоградській області
11-3397/14-16-СГ від 13.04.2016





ДЕРЖАВНА СЛУЖБА УКРАЇНИ З ПИТАНЬ ГЕОДЕЗІЇ, КАРТОГРАФІЇ ТА
КАДАСТРУ

Головне управління Держгеокадастру у Кіровоградській області

вул. Академіка Корольова, 26, м. Кіровоград, 25030, тел. (0522) 34-61-44, факс 34-61-39

E-mail: kirovohrad@land.gov.ua Код ЄДРПОУ 39767636

13.04.2016 11-3398/14-16 **КАКАЗ**

**Про надання дозволу на
розроблення документації
із землеустрою**

Відповідно до статей 15¹, 116, 118, 121, 122 та 186 Земельного кодексу України, Положення про Головне управління Держгеокадастру у Кіровоградській області, затвердженого наказом Держгеокадастру від 03.03.2015 № 20,

НАКАЗУЮ:

1. Надати Дубровській Тетяні Миколаївні дозвіл на розроблення проекту землеустрою щодо відведення земельної ділянки у власність із земель сільськогосподарського призначення державної власності, що перебувають у запасі розташованої на території Кіровоградського району Березинської сільської ради. Орієнтовний розмір земельної ділянки 0,1200 га, у тому числі: 0,1200 га - рілля, із цільовим призначенням – для ведення індивідуального садівництва.

2. Розроблений проект землеустрою щодо відведення земельної ділянки у власність підлягає погодженню та затвердженню відповідно до вимог чинного законодавства.

3. Керівнику управління Держгеокадастру у Кіровоградському районі при надходженні проекту землеустрою щодо відведення земельної ділянки у власність забезпечити в установленому законодавством порядку:

3.1. погодження проекту землеустрою щодо відведення земельної ділянки у власність;

3.2. реєстрацію земельної ділянки у Державному земельному кадастрі.

4. Контроль за виконанням цього наказу залишаю за собою.

В.о. начальника Головного управління


Гнітьковський А.В.

Головне управління Держгеокадастру у Кіровоградській області
11-3398/14-16-СГ від 13.04.2016





ДЕРЖАВНА СЛУЖБА УКРАЇНИ З ПИТАНЬ ГЕОДЕЗІЇ, КАРТОГРАФІЇ ТА
КАДАСТРУ

Головне управління Держгеокадастру у Кіровоградській області

вул. Академіка Корольова, 26, м. Кіровоград, 25030, тел. (0522) 34-61-44, факс 34-61-39

E-mail: kirovohrad@land.gov.ua Код ЄДРПОУ 39767636

13.04.2016 11-3399/14-16-~~С~~КАЗ

**Про надання дозволу на
розроблення документації
із землеустрою**

Відповідно до статей 15¹, 116, 118, 121, 122 та 186 Земельного кодексу України, Положення про Головне управління Держгеокадастру у Кіровоградській області, затвердженого наказом Держгеокадастру від 03.03.2015 № 20,

НАКАЗУЮ:

1. Надати Камчатній Любові Михайлівні дозвіл на розроблення проекту землеустрою щодо відведення земельної ділянки у власність із земель сільськогосподарського призначення державної власності, що перебувають у запасі розташованої на території Кіровоградського району Червоноярської сільської ради. Орієнтовний розмір земельної ділянки 0,5000 га, у тому числі: 0,5000 га - рілля, із цільовим призначенням – для ведення особистого селянського господарства.

2. Розроблений проект землеустрою щодо відведення земельної ділянки у власність підлягає погодженню та затвердженню відповідно до вимог чинного законодавства.

3. Керівнику управління Держгеокадастру у Кіровоградському районі при надходженні проекту землеустрою щодо відведення земельної ділянки у власність забезпечити в установленому законодавством порядку:

3.1. погодження проекту землеустрою щодо відведення земельної ділянки у власність;

3.2. реєстрацію земельної ділянки у Державному земельному кадастрі.

4. Контроль за виконанням цього наказу залишаю за собою.

В.о. начальника Головного управління _____

Піньковський А.В.

Головне управління Держгеокадастру у Кіровоградській області
11-3399/14-16-СГ від 13.04.2016





ДЕРЖАВНА СЛУЖБА УКРАЇНИ З ПИТАНЬ ГЕОДЕЗІЇ, КАРТОГРАФІЇ ТА
КАДАСТРУ

Головне управління Держгеокадастру у Кіровоградській області

вул. Академіка Корольова, 26, м. Кіровоград, 25030, тел. (0522) 34-61-44, факс 34-61-39

E-mail: kirovohrad@land.gov.ua Код ЄДРПОУ 39767636

13.04.2016 11-3400/14-16-СГ **НАКАЗ**

**Про надання дозволу на
розроблення документації
із землеустрою**

Відповідно до статей 15¹, 116, 118, 121, 122 та 186 Земельного кодексу України, Положення про Головне управління Держгеокадастру у Кіровоградській області, затвердженого наказом Держгеокадастру від 03.03.2015 № 20,

НАКАЗУЮ:

1. Надати Землянському Олександрові Івановичу дозвіл на розроблення проекту землеустрою щодо відведення земельної ділянки у власність із земель сільськогосподарського призначення державної власності, що перебувають у запасі розташованої на території Кіровоградського району Червоноярської сільської ради. Орієнтовний розмір земельної ділянки 0,5707 га, у тому числі: 0,5707 га - рілля, із цільовим призначенням – для ведення особистого селянського господарства.

2. Розроблений проект землеустрою щодо відведення земельної ділянки у власність підлягає погодженню та затвердженню відповідно до вимог чинного законодавства.

3. Керівнику управління Держгеокадастру у Кіровоградському районі при надходженні проекту землеустрою щодо відведення земельної ділянки у власність забезпечити в установленому законодавством порядку:

3.1. погодження проекту землеустрою щодо відведення земельної ділянки у власність;

3.2. реєстрацію земельної ділянки у Державному земельному кадастрі.

4. Контроль за виконанням цього наказу залишаю за собою.

В.о. начальника Головного управління


Піньковський А.В.





ДЕРЖАВНА СЛУЖБА УКРАЇНИ З ПИТАНЬ ГЕОДЕЗІЇ, КАРТОГРАФІЇ ТА
КАДАСТРУ

Головне управління Держгеокадастру у Кіровоградській області

вул. Академіка Корольова, 26, м. Кіровоград, 25030, тел. (0522) 34-61-44, факс 34-61-39
E-mail: kirovohrad@land.gov.ua Код ЄДРПОУ 39767636

13.04.2016 11-3401/14-16-СГ **НАКАЗ**

**Про надання дозволу на
розроблення документації
із землеустрою**

Відповідно до статей 15¹, 116, 118, 121, 122 та 186 Земельного кодексу України, Положення про Головне управління Держгеокадастру у Кіровоградській області, затвердженого наказом Держгеокадастру від 03.03.2015 № 20,

НАКАЗУЮ:

1. Надати Ларікову Олександрові Вікторовичу дозвіл на розроблення проекту землеустрою щодо відведення земельних ділянок у власність із земель сільськогосподарського призначення державної власності, що перебувають у запасі розташовані на території Кіровоградського району Червоноярської сільської ради. Орієнтовний розмір земельної ділянки 0,7500 га, у тому числі: 0,7500 га - рілля, із цільовим призначенням – для ведення особистого селянського господарства.

2. Розроблений проект землеустрою щодо відведення земельної ділянки у власність підлягає погодженню та затвердженню відповідно до вимог чинного законодавства.

3. Керівнику управління Держгеокадастру у Кіровоградському районі при надходженні проекту землеустрою щодо відведення земельних ділянок у власність забезпечити в установленому законодавством порядку:

3.1. погодження проекту землеустрою щодо відведення земельних ділянок у власність;

3.2. реєстрацію земельної ділянки у Державному земельному кадастрі.

4. Контроль за виконанням цього наказу залишаю за собою.

В.о. начальника Головного управління


Пньковський А.В.





ДЕРЖАВНА СЛУЖБА УКРАЇНИ З ПИТАНЬ ГЕОДЕЗІЇ, КАРТОГРАФІЇ ТА
КАДАСТРУ

Головне управління Держгеокадастру у Кіровоградській області

вул. Академіка Корольова, 26, м. Кіровоград, 25030, тел. (0522) 34-61-44, факс 34-61-39

E-mail: kirovohrad@land.gov.ua Код ЄДРПОУ 39767636

13.04.2016 11-3402/14-16-СГ

НАКАЗ

Про надання дозволу на
розроблення документації
із землеустрою

Відповідно до статей 15¹, 116, 118, 121, 122 та 186 Земельного кодексу України, Положення про Головне управління Держгеокадастру у Кіровоградській області, затвердженого наказом Держгеокадастру від 03.03.2015 № 20,

НАКАЗУЮ:

1. Надати Городецькій Ніні Миколаївні дозвіл на розроблення проекту землеустрою щодо відведення земельної ділянки у власність із земель сільськогосподарського призначення державної власності, що перебувають у запасі розташовані на території Кіровоградського району Червоноярської сільської ради. Орієнтовний розмір земельної ділянки 0,3000 га, у тому числі: 0,3000 га - рілля, із цільовим призначенням – для ведення особистого селянського господарства.

2. Розроблений проект землеустрою щодо відведення земельної ділянки у власність підлягає погодженню та затвердженню відповідно до вимог чинного законодавства.

3. Керівнику управління Держгеокадастру у Кіровоградському районі при надходженні проекту землеустрою щодо відведення земельної ділянки у власність забезпечити в установленому законодавством порядку:

3.1. погодження проекту землеустрою щодо відведення земельної ділянки у власність;

3.2. реєстрацію земельної ділянки у Державному земельному кадастрі.

4. Контроль за виконанням цього наказу залишаю за собою

В.о. начальника Головного управління

Піньковський А.В.





ДЕРЖАВНА СЛУЖБА УКРАЇНИ З ПИТАНЬ ГЕОДЕЗІЇ, КАРТОГРАФІЇ ТА
КАДАСТРУ

Головне управління Держгеокадастру у Кіровоградській області

вул.АкадемікаКорольова, 26, м.Кіровоград, 25030, тел.(0522) 34-61-44, факс 34-61-39

E-mail:kirovohrad@land.gov.uaКодЄДРПОУ 39767636

13.04.2016

11-3403/14-16-СГ

НАКАЗ

Про надання дозволу на
розроблення документації
із землеустрою

Відповідно до статей 15¹, 116, 118, 121, 122 та 186 Земельного кодексу України, Положення про Головне управління Держгеокадастру у Кіровоградській області, затвердженого наказом Держгеокадастру від 03.03.2015 № 20,

НАКАЗУЮ:

1. Надати Ярошенко Світлані Дмитрівні дозвіл на розроблення проекту землеустрою щодо відведення земельних ділянок у власність із земель сільськогосподарського призначення державної власності, що перебувають у запасі розташовані на території Кіровоградського району Червоноярської сільської ради. Орієнтовний розмір земельної ділянки 0,6500 га, у тому числі: 0,6500 га - рілля, із цільовим призначенням – для ведення особистого селянського господарства.

2. Розроблений проект землеустрою щодо відведення земельних ділянок у власність підлягає погодженню та затвердженню відповідно до вимог чинного законодавства.

3. Керівнику управління Держгеокадастру у Кіровоградському районі при надходженні проекту землеустрою щодо відведення земельних ділянок у власність забезпечити в установленому законодавством порядку:

3.1. погодження проекту землеустрою щодо відведення земельних ділянок у власність;

3.2. реєстрацію земельної ділянки у Державному земельному кадастрі.

4. Контроль за виконанням цього наказу залишаю за собою.

В.о. начальника Головного управління


Піньковський А.В.





ДЕРЖАВНА СЛУЖБА УКРАЇНИ З ПИТАНЬ ГЕОДЕЗІЇ, КАРТОГРАФІЇ ТА
КАДАСТРУ

Головне управління Держгеокадастру у Кіровоградській області

вул. Академіка Корольова, 26, м. Кіровоград, 25030, тел. (0522) 34-61-44, факс 34-61-39

E-mail: kirovohrad@land.gov.ua Код ЄДРПОУ 39767636

13.04.2016 11-3404/14-16-СГ **НАКАЗ**

**Про надання дозволу на
розроблення документації
із землеустрою**

Відповідно до статей 15¹, 116, 118, 121, 122 та 186 Земельного кодексу України, Положення про Головне управління Держгеокадастру у Кіровоградській області, затвердженого наказом Держгеокадастру від 03.03.2015 № 20,

НАКАЗУЮ:

1. Надати Пузанкову Віктору Єгоровичу дозвіл на розроблення проекту землеустрою щодо відведення земельної ділянки у власність із земель сільськогосподарського призначення державної власності, що перебувають у запасі розташованої на території Кіровоградського району Червоноярської сільської ради. Орієнтовний розмір земельної ділянки 0,7000 га, у тому числі: 0,7000 га - рілля, із цільовим призначенням – для ведення особистого селянського господарства.

2. Розроблений проект землеустрою щодо відведення земельної ділянки у власність підлягає погодженню та затвердженню відповідно до вимог чинного законодавства.

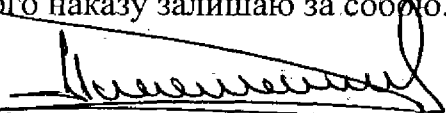
3. Керівнику управління Держгеокадастру у Кіровоградському районі при надходженні проекту землеустрою щодо відведення земельної ділянки у власність забезпечити в установленому законодавством порядку:

3.1. погодження проекту землеустрою щодо відведення земельної ділянки у власність;

3.2. реєстрацію земельної ділянки у Державному земельному кадастрі.

4. Контроль за виконанням цього наказу залишаю за собою.

В.о. начальника Головного управління


Піньковський А.В.





ДЕРЖАВНА СЛУЖБА УКРАЇНИ З ПИТАНЬ ГЕОДЕЗІЇ, КАРТОГРАФІЇ ТА
КАДАСТРУ

Головне управління Держгеокадастру у Кіровоградській області

вул. Академіка Корольова, 26, м. Кіровоград, 25030, тел. (0522) 34-61-44, факс 34-61-39

E-mail: kirovohrad@land.gov.ua Код СДРГІОУ 39767636

~~13.04.2016 11-3405/14-16-СГ~~

НАКАЗ

Про надання дозволу на
розроблення документації
із землеустрою

Відповідно до статей 15¹, 116, 118, 121, 122 та 186 Земельного кодексу України, Положення про Головне управління Держгеокадастру у Кіровоградській області, затвердженого наказом Держгеокадастру від 03.03.2015 № 20,

НАКАЗУЮ:

1. Надати Землянському Олександрові Івановичу дозвіл на розроблення проекту землеустрою щодо відведення земельної ділянки у власність із земель сільськогосподарського призначення державної власності, що перебувають у запасі розташовані на території Кіровоградського району Червоноярської сільської ради. Орієнтовний розмір земельної ділянки 0,5200 га, у тому числі: 0,5200 га - рілля, із цільовим призначенням – для ведення особистого селянського господарства.

2. Розроблений проект землеустрою щодо відведення земельної ділянки у власність підлягає погодженню та затвердженню відповідно до вимог чинного законодавства.

3. Керівнику управління Держгеокадастру у Кіровоградському районі при надходженні проекту землеустрою щодо відведення земельної ділянки у власність забезпечити в установленому законодавством порядку:

3.1. погодження проекту землеустрою щодо відведення земельної ділянки у власність;

3.2. реєстрацію земельної ділянки у Державному земельному кадастрі.

4. Контроль за виконанням цього наказу залишаю за собою.

В.о. начальника Головного управління


Пильковський А.В.





ДЕРЖАВНА СЛУЖБА УКРАЇНИ З ПИТАНЬ ГЕОДЕЗІЇ, КАРТОГРАФІЇ ТА
КАДАСТРУ

Головне управління Держгеокадастру у Кіровоградській області

вул.АкадемікаКорольова, 26, м.Кіровоград, 25030, тел.(0522) 34-61-44, факс 34-61-39

E-mail:kirovohrad@land.gov.uaКодЄДРПОУ 39767636

13.04.2016 11-3406/14-16-**НАКАЗ**

**Про надання дозволу на
розроблення документації
із землеустрою**

Відповідно до статей 15¹, 116, 118, 121, 122 та 186 Земельного кодексу України, Положення про Головне управління Держгеокадастру у Кіровоградській області, затвердженого наказом Держгеокадастру від 03.03.2015 № 20,

НАКАЗУЮ:

1. Надати Камчатному Сергію Івановичу дозвіл на розроблення проекту землеустрою щодо відведення земельної ділянки у власність із земель сільськогосподарського призначення державної власності, що перебувають у запасі розташованої на території Кіровоградського району Червоноярської сільської ради. Орієнтовний розмір земельної ділянки 0,1700 га, у тому числі: 0,1700 га - рілля, із цільовим призначенням – для ведення особистого селянського господарства.

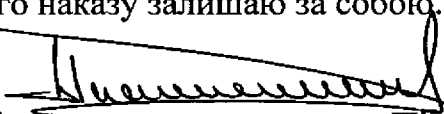
2. Розроблений проект землеустрою щодо відведення земельної ділянки у власність підлягає погодженню та затвердженню відповідно до вимог чинного законодавства.

3. Керівнику управління Держгеокадастру у Кіровоградському районі при надходженні проекту землеустрою щодо відведення земельної ділянки у власність забезпечити в установленому законодавством порядку:

3.1. погодження проекту землеустрою щодо відведення земельної ділянки у власність;

3.2. реєстрацію земельної ділянки у Державному земельному кадастрі.

4. Контроль за виконанням цього наказу залишаю за собою.

В.о. начальника Головного управління  Пінковський А.В.





ДЕРЖАВНА СЛУЖБА УКРАЇНИ З ПИТАНЬ ГЕОДЕЗІЇ, КАРТОГРАФІЇ ТА
КАДАСТРУ

Головне управління Держгеокадастру у Кіровоградській області

вул. Академіка Корольова, 26, м. Кіровоград, 25030, тел. (0522) 34-61-44, факс 34-61-39
E-mail: kirovohrad@land.gov.ua Код ЄДРПОУ 39767636

13.04.2016 11-3407/14-16-СГ **НАКАЗ**

**Про надання дозволу на
Розроблення документації
із землеустрою**

Відповідно до статей 15¹, 116, 118, 121, 122 та 186 Земельного кодексу України, Положення про Головне управління Держгеокадастру у Кіровоградській області, затвердженого наказом Держгеокадастру від 03.03.2015 № 20,

НАКАЗУЮ:

1. Надати Пузанкову Віктору Петровичу дозвіл на розроблення проекту землеустрою щодо відведення земельних ділянок у власність із земель сільськогосподарського призначення державної власності, що перебувають у запасі розташованої на території Кіровоградського району Червоноярської сільської ради. Орієнтовний розмір земельної ділянки 1,6406 га, у тому числі: 1,6406 га - рілля, із цільовим призначенням – для ведення особистого селянського господарства.

2. Розроблений проект землеустрою щодо відведення земельних ділянок у власність підлягає погодженню та затвердженню відповідно до вимог чинного законодавства.

3. Керівнику управління Держгеокадастру у Кіровоградському районі при надходженні проекту землеустрою щодо відведення земельних ділянок у власність забезпечити в установленому законодавством порядку:

3.1. погодження проекту землеустрою щодо відведення земельних ділянок у власність;

3.2. реєстрацію земельної ділянки у Державному земельному кадастрі.

4. Контроль за виконанням цього наказу залишаю за собою.

В.о. начальника Головного управління

Піньковський А.В.





ДЕРЖАВНА СЛУЖБА УКРАЇНИ З ПИТАНЬ ГЕОДЕЗІЇ, КАРТОГРАФІЇ ТА
КАДАСТРУ

Головне управління Держгеокадастру у Кіровоградській області

вул. Академіка Корольова, 26, м. Кіровоград, 25030, тел. (0522) 34-61-44, факс 34-61-39

E-mail: kirovohrad@land.gov.ua Код ЄДРПОУ 39767636

13.04.2016 11-3408/14-16-СГ **НАКАЗ**

**Про надання дозволу на
розроблення документації
із землеустрою**

Відповідно до статей 15¹, 116, 118, 121, 122 та 186 Земельного кодексу України, Положення про Головне управління Держгеокадастру у Кіровоградській області, затвердженого наказом Держгеокадастру від 03.03.2015 № 20,

НАКАЗУЮ:

1. Надати Макаровій Ірині Михайлівні дозвіл на розроблення проекту землеустрою щодо відведення земельної ділянки у власність із земель сільськогосподарського призначення державної власності, що перебувають у запасі розташовані на території Кіровоградського району Червоноярської сільської ради. Орієнтовний розмір земельної ділянки 0,3500 га, у тому числі: 0,3500 га - рілля, із цільовим призначенням – для ведення особистого селянського господарства.

2. Розроблений проект землеустрою щодо відведення земельної ділянки у власність підлягає погодженню та затвердженню відповідно до вимог чинного законодавства.

3. Керівнику управління Держгеокадастру у Кіровоградському районі при надходженні проекту землеустрою щодо відведення земельної ділянки у власність забезпечити в установленому законодавством порядку:

3.1. погодження проекту землеустрою щодо відведення земельної ділянки у власність;

3.2. реєстрацію земельної ділянки у Державному земельному кадастрі.

4. Контроль за виконанням цього наказу залишаю за собою.

В.о. начальника Головного управління


Піньковський А.В.





ДЕРЖАВНА СЛУЖБА УКРАЇНИ З ПИТАНЬ ГЕОДЕЗІЇ, КАРТОГРАФІЇ ТА
КАДАСТРУ

Головне управління Держгеокадастру у Кіровоградській області

вул. Академіка Корольова, 26, м. Кіровоград, 25030, тел. (0522) 34-61-44, факс 34-61-39

E-mail: kirovohrad@land.gov.ua Код ЄДРПОУ 39767636

13.04.2016 11-3409/14-16-СГ **НАКАЗ**

**Про надання дозволу на
розроблення документації
із землеустрою**

Відповідно до статей 15¹, 116, 118, 121, 122 та 186 Земельного кодексу України, Положення про Головне управління Держгеокадастру у Кіровоградській області, затвердженого наказом Держгеокадастру від 03.03.2015 № 20,

НАКАЗУЮ:

1. Надати Ахметовій Марії Іванівні дозвіл на розроблення проекту землеустрою щодо відведення земельної ділянки у власність із земель сільськогосподарського призначення державної власності, що перебувають у запасі розташованої на території Кіровоградського району Червоноярської сільської ради. Орієнтовний розмір земельної ділянки 0,4000 га, у тому числі: 0,4000 га - рілля, із цільовим призначенням – для ведення особистого селянського господарства.

2. Розроблений проект землеустрою щодо відведення земельної ділянки у власність підлягає погодженню та затвердженню відповідно до вимог чинного законодавства.

3. Керівнику управління Держгеокадастру у Кіровоградському районі при надходженні проекту землеустрою щодо відведення земельної ділянки у власність забезпечити в установленому законодавством порядку:

3.1. погодження проекту землеустрою щодо відведення земельної ділянки у власність;

3.2. реєстрацію земельної ділянки у Державному земельному кадастрі.

4. Контроль за виконанням цього наказу залишаю за собою.

В.о. начальника Головного управління

Пінчовський А.В.





ДЕРЖАВНА СЛУЖБА УКРАЇНИ З ПИТАНЬ ГЕОДЕЗІЇ, КАРТОГРАФІЇ ТА
КАДАСТРУ

Головне управління Держгеокадастру у Кіровоградській області

вул.АкадемікаКорольова, 26, м.Кіровоград, 25030, тел.(0522) 34-61-44, факс 34-61-39

E-mail:kirovohrad@land.gov.uaКодЄДРПОУ 39767636

13.04.2016 11-3410/14-16-**НАКАЗ**

**Про надання дозволу на
розроблення документації
із землеустрою**

Відповідно до статей 15¹, 116, 118, 121, 122 та 186 Земельного кодексу України, Положення про Головне управління Держгеокадастру у Кіровоградській області, затвердженого наказом Держгеокадастру від 03.03.2015 № 20,

НАКАЗУЮ:

1. Надати Козачковій Світлані Григорівні дозвіл на розроблення проекту землеустрою щодо відведення земельної ділянки у власність із земель сільськогосподарського призначення державної власності, що перебувають у запасі розташованої на території Кіровоградського району Червоноярської сільської ради. Орієнтовний розмір земельної ділянки 0,3000 га, у тому числі: 0,3000 га - рілля, із цільовим призначенням – для ведення особистого селянського господарства.

2. Розроблений проект землеустрою щодо відведення земельної ділянки у власність підлягає погодженню та затвердженню відповідно до вимог чинного законодавства.

3. Керівнику управління Держгеокадастру у Кіровоградському районі при надходженні проекту землеустрою щодо відведення земельної ділянки у власність забезпечити в установленому законодавством порядку:

3.1. погодження проекту землеустрою щодо відведення земельної ділянки у власність;

3.2. реєстрацію земельної ділянки у Державному земельному кадастрі.

4. Контроль за виконанням цього наказу залишаю за собою

В.о. начальника Головного управління _____ Пінковський А.В.





ДЕРЖАВНА СЛУЖБА УКРАЇНИ З ПИТАНЬ ГЕОДЕЗІЇ, КАРТОГРАФІЇ ТА
КАДАСТРУ

Головне управління Держгеокадастру у Кіровоградській області

вул. Академіка Корольова, 26, м. Кіровоград, 25030, тел. (0522) 34-61-44, факс 34-61-39

E-mail: kirovohrad@land.gov.ua Код ЄДРПОУ 39767636

13.04.2016 11-3411/14-16-СГ **НАКАЗ**

**Про надання дозволу на
розроблення документації
із землеустрою**

Відповідно до статей 15¹, 116, 118, 121, 122 та 186 Земельного кодексу України, Положення про Головне управління Держгеокадастру у Кіровоградській області, затвердженого наказом Держгеокадастру від 03.03.2015 № 20,

НАКАЗУЮ:

1. Надати Вялковій Галині Федорівні дозвіл на розроблення проекту землеустрою щодо відведення земельних ділянок у власність із земель сільськогосподарського призначення державної власності, що перебувають у запасі розташовані на території Кіровоградського району Червоноярської сільської ради. Орієнтовний розмір земельної ділянки 0,4995 га, у тому числі: 0,4995 га - рілля, із цільовим призначенням – для ведення особистого селянського господарства.

2. Розроблений проект землеустрою щодо відведення земельних ділянок у власність підлягає погодженню та затвердженню відповідно до вимог чинного законодавства.

3. Керівнику управління Держгеокадастру у Кіровоградському районі при надходженні проекту землеустрою щодо відведення земельних ділянок у власність забезпечити в установленому законодавством порядку:

3.1. погодження проекту землеустрою щодо відведення земельних ділянок у власність;

3.2. реєстрацію земельної ділянки у Державному земельному кадастрі.

4. Контроль за виконанням цього наказу залишаю за собою.

В.о. начальника Головного управління

Пиньковський А.В.





ДЕРЖАВНА СЛУЖБА УКРАЇНИ З ПИТАНЬ ГЕОДЕЗІЇ, КАРТОГРАФІЇ ТА
КАДАСТРУ

Головне управління Держгеокадастру у Кіровоградській області

вул. Академіка Корольова, 26, м. Кіровоград, 25030, тел. (0522) 34-61-44, факс 34-61-39

E-mail: kirovohrad@land.gov.ua Код ЄДРПОУ 39767636

13.04.2016 11-3412/14-16-СГ НАКАЗ

Про надання дозволу на
розроблення документації
із землеустрою

Відповідно до статей 15¹, 116, 118, 121, 122 та 186 Земельного кодексу України, Положення про Головне управління Держгеокадастру у Кіровоградській області, затвердженого наказом Держгеокадастру від 03.03.2015 № 20,

НАКАЗУЮ:

1. Надати Переверзеву Олександрю Миколайовичу дозвіл на розроблення проекту землеустрою щодо відведення земельної ділянки у власність із земель сільськогосподарського призначення державної власності, що перебувають у запасі розташовані на території Кіровоградського району Червоноярської сільської ради. Орієнтовний розмір земельної ділянки 0,5954 га, у тому числі: 0,5954 га - рілля, із цільовим призначенням – для ведення особистого селянського господарства.

2. Розроблений проект землеустрою щодо відведення земельної ділянки у власність підлягає погодженню та затвердженню відповідно до вимог чинного законодавства.


3. Керівнику управління Держгеокадастру у Кіровоградському районі при надходженні проекту землеустрою щодо відведення земельної ділянки у власність забезпечити в установленому законодавством порядку:

3.1. погодження проекту землеустрою щодо відведення земельної ділянки у власність;


3.2. реєстрацію земельної ділянки у Державному земельному кадастрі.

4. Контроль за виконанням цього наказу залишаю за собою.

В.о. начальника Головного управління _____


Пньковський А.В.

Головне управління Держгеокадастру у Кіровоградській області
11-3412/14-16-СГ від 13.04.2016





ДЕРЖАВНА СЛУЖБА УКРАЇНИ З ПИТАНЬ ГЕОДЕЗІЇ, КАРТОГРАФІЇ ТА
КАДАСТРУ

Головне управління Держгеокадастру у Кіровоградській області

вул. Академіка Корольова, 26, м. Кіровоград, 25030, тел. (0522) 34-61-44, факс 34-61-39

E-mail: kirovohrad@land.gov.ua Код ЄДРПОУ 39767636

13.04.2016 11-3413/14-16-СГ **НАКАЗ**

**Про надання дозволу на
розроблення документації
із землеустрою**

Відповідно до статей 15¹, 116, 118, 121, 122 та 186 Земельного кодексу України, Положення про Головне управління Держгеокадастру у Кіровоградській області, затвердженого наказом Держгеокадастру від 03.03.2015 № 20,

НАКАЗУЮ:

1. Надати Івановій Віті Миколаївні дозвіл на розроблення проекту землеустрою щодо відведення земельної ділянки у власність із земель сільськогосподарського призначення державної власності, що перебувають у запасі розташованої на території Кіровоградського району Червоноярської сільської ради. Орієнтовний розмір земельної ділянки 0,3000 га, у тому числі: 0,3000 га - рілля, із цільовим призначенням – для ведення особистого селянського господарства.

2. Розроблений проект землеустрою щодо відведення земельної ділянки у власність підлягає погодженню та затвердженню відповідно до вимог чинного законодавства.

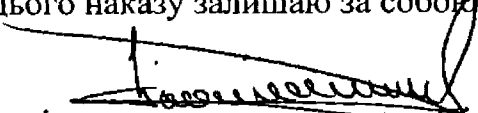
3. Керівнику управління Держгеокадастру у Кіровоградському районі при надходженні проекту землеустрою щодо відведення земельної ділянки у власність забезпечити в установленому законодавством порядку:

3.1. погодження проекту землеустрою щодо відведення земельної ділянки у власність;

3.2. реєстрацію земельної ділянки у Державному земельному кадастрі.

4. Контроль за виконанням цього наказу залишаю за собою.

В.о. начальника Головного управління


Пивковський А.В.





ДЕРЖАВНА СЛУЖБА УКРАЇНИ З ПИТАНЬ ГЕОДЕЗІЇ, КАРТОГРАФІЇ ТА
КАДАСТРУ

Головне управління Держгеокадастру у Кіровоградській області

вул. Академіка Корольова, 26, м. Кіровоград, 25030, тел. (0522) 34-61-44, факс 34-61-39

E-mail: kirovohrad@land.gov.ua Код ЄДРПОУ 39767636

13.04.2016 11-3414/14-16-СГ

НАКАЗ

**Про надання дозволу на
розроблення документації
із землеустрою**

Відповідно до статей 15¹, 116, 118, 121, 122 та 186 Земельного кодексу України, Положення про Головне управління Держгеокадастру у Кіровоградській області, затвердженого наказом Держгеокадастру від 03.03.2015 № 20,

НАКАЗУЮ:

1. Надати Землянському Анатолію Петровичу дозвіл на розроблення проекту землеустрою щодо відведення земельної ділянки у власність із земель сільськогосподарського призначення державної власності, що перебувають у запасі розташованої на території Кіровоградського району Червоноярської сільської ради. Орієнтовний розмір земельної ділянки 0,9259 га, у тому числі: 0,9259 га - рілля, із цільовим призначенням – для ведення особистого селянського господарства.

2. Розроблений проект землеустрою щодо відведення земельної ділянки у власність підлягає погодженню та затвердженню відповідно до вимог чинного законодавства.

3. Керівнику управління Держгеокадастру у Кіровоградському районі при надходженні проекту землеустрою щодо відведення земельної ділянки у власність забезпечити в установленому законодавством порядку:

3.1. погодження проекту землеустрою щодо відведення земельної ділянки у власність;

3.2. реєстрацію земельної ділянки у Державному земельному кадастрі.

4. Контроль за виконанням цього наказу залишаю за собою.

В.о. начальника Головного управління

Гнітковський А.В.





ДЕРЖАВНА СЛУЖБА УКРАЇНИ З ПИТАНЬ ГЕОДЕЗІЇ, КАРТОГРАФІЇ ТА
КАДАСТРУ

Головне управління Держгеокадастру у Кіровоградській області

вул. Академіка Корольова, 26, м. Кіровоград, 25030, тел. (0522) 34-61-44, факс 34-61-39

E-mail: kirovohrad@land.gov.ua Код ЄДРПОУ 39767636

13.04.2016 11-3415/14-16-СНАКАЗ

**Про надання дозволу на
розроблення документації
із землеустрою**

Відповідно до статей 15¹, 118, 122, 123 та 134 Земельного кодексу України, Положення про Головне управління Держгеокадастру у Кіровоградській області, затвердженого наказом Держгеокадастру від 03.03.2015 № 20,

НАКАЗУЮ:

1. Надати Верушкіній Марії Сергіївні дозвіл на розроблення проекту землеустрою щодо відведення земельних ділянок у власність із земель сільськогосподарського призначення державної власності, що перебувають у запасі розташованої на території Кіровоградського району Червоноярської сільської ради. Орієнтовний розмір земельної ділянки 0,7500 га, у тому числі: 0,7500 га - рілля, із цільовим призначенням – для ведення особистого селянського господарства.

2. Розроблений проект землеустрою щодо відведення земельних ділянок у власність підлягає погодженню та затвердженню відповідно до вимог чинного законодавства.

3. Керівнику управління Держгеокадастру у Кіровоградському районі при надходженні проекту землеустрою щодо відведення земельних ділянок у власність забезпечити в установленому законодавством порядку:

3.1. погодження проекту землеустрою щодо відведення земельних ділянок у власність;

3.2. реєстрацію земельної ділянки у Державному земельному кадастрі.

4. Контроль за виконанням цього наказу залишаю за собою.

В.о. начальника Головного управління _____ Гіньковський А.В.

Головне управління Держгеокадастру у Кіровоградській області
11-3415/14-16-СГ від 13.04.2016





ДЕРЖАВНА СЛУЖБА УКРАЇНИ З ПИТАНЬ ГЕОДЕЗІЇ, КАРТОГРАФІЇ ТА
КАДАСТРУ

Головне управління Держгеокадастру у Кіровоградській області

вул.АкадемікаКорольова, 26, м.Кіровоград, 25030, тел.(0522) 34-61-44, факс 34-61-39

E-mail:kirovohrad@land.gov.uaКодСДРПОУ 39767636

13.04.2016 11-3416/14-16-СГ **НАКАЗ**

**Про надання дозволу на
розроблення документації
із землеустрою**

Відповідно до статей 15¹, 116, 118, 121, 122 та 186 Земельного кодексу України, Положення про Головне управління Держгеокадастру у Кіровоградській області, затвердженого наказом Держгеокадастру від 03.03.2015 № 20,

НАКАЗУЮ:

1. Надати Шпаку Сергію Валентиновичу дозвіл на розроблення проекту землеустрою щодо відведення земельних ділянок у власність із земель сільськогосподарського призначення державної власності, що перебувають у запасі розташовані на території Кіровоградського району Червоноярської сільської ради. Орієнтовний розмір земельної ділянки 0,9000 га, у тому числі: 0,9000 га - рілля, із цільовим призначенням – для ведення особистого селянського господарства.

2. Розроблений проект землеустрою щодо відведення земельних ділянок у власність підлягає погодженню та затвердженню відповідно до вимог чинного законодавства.

3. Керівнику управління Держгеокадастру у Кіровоградському районі при надходженні проекту землеустрою щодо відведення земельних ділянок у власність забезпечити в установленому законодавством порядку:

3.1. погодження проекту землеустрою щодо відведення земельних ділянок у власність;

3.2. реєстрацію земельної ділянки у Державному земельному кадастрі.

4. Контроль за виконанням цього наказу залишаю за собою.

В.о. начальника Головного управління


Гінковський А.В.





ДЕРЖАВНА СЛУЖБА УКРАЇНИ З ПИТАНЬ ГЕОДЕЗІЇ, КАРТОГРАФІЇ ТА
КАДАСТРУ

Головне управління Держгеокадастру у Кіровоградській області

вул.АкадемікаКорольова, 26, м.Кіровоград, 25030, тел.(0522) 34-61-44, факс 34-61-39

E-mail:kirovohrad@land.gov.uaКодЄДРПОУ 39767636

13.04.2016 11-3417/14-16-СГ **НАКАЗ**

**Про надання дозволу на
розроблення документації
із землеустрою**

Відповідно до статей 15¹, 116, 118, 121, 122 та 186 Земельного кодексу України, Положення про Головне управління Держгеокадастру у Кіровоградській області, затвердженого наказом Держгеокадастру від 03.03.2015 № 20,

НАКАЗУЮ:

1. Надати Чорному Василю Михайловичу дозвіл на розроблення проекту землеустрою щодо відведення земельної ділянки у власність із земель сільськогосподарського призначення державної власності, що перебувають у запасі розташованої на території Кіровоградського району Червоноярської сільської ради. Орієнтовний розмір земельної ділянки 0,6200 га, у тому числі: 0,6200 га - рілля, із цільовим призначенням – для ведення особистого селянського господарства.

2. Розроблений проект землеустрою щодо відведення земельної ділянки у власність підлягає погодженню та затвердженню відповідно до вимог чинного законодавства.

3. Керівнику управління Держгеокадастру у Кіровоградському районі при надходженні проекту землеустрою щодо відведення земельної ділянки у власність забезпечити в установленому законодавством порядку:

3.1. погодження проекту землеустрою щодо відведення земельної ділянки у власність;

3.2. реєстрацію земельної ділянки у Державному земельному кадастрі.

4. Контроль за виконанням цього наказу залишаю за собою.

В.о. начальника Головного управління


Пиньковський А.В.





ДЕРЖАВНА СЛУЖБА УКРАЇНИ З ПИТАНЬ ГЕОДЕЗІЇ, КАРТОГРАФІЇ ТА
КАДАСТРУ

Головне управління Держгеокадастру у Кіровоградській області

вул.АкадемікаКорольова, 26, м.Кіровоград, 25030, тел.(0522) 34-61-44, факс 34-61-39

E-mail:kirovohrad@land.gov.uaКодЄДРПОУ 39767636

13.04.2016 11-3418/14-16-СГ **НАКАЗ**

**Про надання дозволу на
розроблення документації
із землеустрою**

Відповідно до статей 15¹, 116, 118, 121, 122 та 186 Земельного кодексу України, Положення про Головне управління Держгеокадастру у Кіровоградській області, затвердженого наказом Держгеокадастру від 03.03.2015 № 20,

НАКАЗУЮ:

1. Надати Бібікову Миколі Васильовичу дозвіл на розроблення проекту землеустрою щодо відведення земельної ділянки у власність із земель сільськогосподарського призначення державної власності, що перебувають у запасі розташованої на території Кіровоградського району Червоноярської сільської ради. Орієнтовний розмір земельної ділянки 0,4000 га, у тому числі: 0,4000 га - рілля, із цільовим призначенням – для ведення особистого селянського господарства.

2. Розроблений проект землеустрою щодо відведення земельної ділянки у власність підлягає погодженню та затвердженню відповідно до вимог чинного законодавства.

3. Керівнику управління Держгеокадастру у Кіровоградському районі при надходженні проекту землеустрою щодо відведення земельної ділянки у власність забезпечити в установленому законодавством порядку:

3.1. погодження проекту землеустрою щодо відведення земельної ділянки у власність;

3.2. реєстрацію земельної ділянки у Державному земельному кадастрі.

4. Контроль за виконанням цього наказу залишаю за собою.

В.о. начальника Головного управління


Піньковський А.В.





ДЕРЖАВНА СЛУЖБА УКРАЇНИ З ПИТАНЬ ГЕОДЕЗІЇ, КАРТОГРАФІЇ ТА
КАДАСТРУ

Головне управління Держгеокадастру у Кіровоградській області

вул.Академіка Корольова, 26, м.Кіровоград, 25030, тел.(0522) 34-61-44, факс 34-61-39
E-mail: kirovohrad@land.gov.ua Код ЄДРПОУ 39767636

13.04.2016 11-3419/14-16-СГ **НАКАЗ**

**Про затвердження документації
із землеустрою та надання
земельної ділянки у власність
без зміни цільового призначення**

Відповідно до статей 15¹, 20, 116, 118, 121, 122 Земельного кодексу України, Положення про Головне управління Держгеокадастру у Кіровоградській області, затвердженого наказом Держгеокадастру від 03.03.2015 № 20.

НАКАЗУЮ:

1. Затвердити проект землеустрою щодо відведення земельної ділянки у власність для ведення особистого селянського господарства, розташовану на території Світловодського району Глинської сільської ради.

2. Надати Синегібській Тетяні Дмитрівні у власність земельну ділянку площею 1,9781 га, в тому числі: 1,9781 га - рілля, (кадастровий номер 3525281200:02:000:5107) із земель сільськогосподарського призначення державної власності, що перебувають к запасі, без зміни цільового призначення для ведення особистого селянського господарства, розташовану на території Світловодського району Глинської сільської ради.

3. Право власності на земельну ділянку (кадастровий номер 3525281200:02:000:5107) виникає з моменту державної реєстрації цього права та оформлюється відповідно до Закону України "Про державну реєстрацію речових прав на нерухоме майно та їх обтяжень".

4. Контроль за виконанням цього наказу залишаю за собою.

В.о. начальника
Головного управління

Піньковський А.В.





ДЕРЖАВНА СЛУЖБА УКРАЇНИ З ПИТАНЬ ГЕОДЕЗІЇ, КАРТОГРАФІЇ ТА
КАДАСТРУ

Головне управління Держгеокадастру у Кіровоградській області

вул.Академіка Корольова, 26, м.Кіровоград, 25030, тел.(0522) 34-61-44, факс 34-61-39
E-mail: kirovohrad@land.gov.ua Код ЄДРПОУ 39767636

13.04.2016 11-3420/14-16-СГ **НАКАЗ**

**Про затвердження документації
із землеустрою та надання
земельної ділянки у власність
без зміни цільового призначення**

Відповідно до статей 15¹, 20, 116, 118, 121 та 122 Земельного кодексу України, Положення про Головне управління Держгеокадастру у Кіровоградській області, затвердженого наказом Держгеокадастру від 03.03.2015 № 20,

НАКАЗУЮ:

1. Затвердити проект землеустрою щодо відведення земельної ділянки у власність для ведення особистого селянського господарства на території Гаївської сільської ради Добровеличківського району Кіровоградської області.
2. Надати Неофіті Мар'яні Ігорівні у власність земельну ділянку площею 2,0000 га, в тому числі: рілля площею 2,0000 га (кадастровий номер 3521781000:02:000:5072) із земель сільськогосподарського призначення державної власності, що перебувають у запасі без зміни цільового призначення для ведення особистого селянського господарства, розташовану на території Гаївської сільської ради Добровеличківського району Кіровоградської області.
3. Право власності на земельну ділянку (кадастровий номер 3521781000:02:000:5072) виникає з моменту державної реєстрації цього права та оформлюється відповідно до Закону України "Про державну реєстрацію речових прав на нерухоме майно та їх обтяжень".
4. Контроль за виконанням цього наказу залишаю за собою.

В.о. начальника
Головного управління

Піньковський А.В.





ДЕРЖАВНА СЛУЖБА УКРАЇНИ З ПИТАНЬ ГЕОДЕЗІЇ, КАРТОГРАФІЇ ТА
КАДАСТРУ

Головне управління Держгеокадастру у Кіровоградській області

вул. Академіка Корольова, 26, м. Кіровоград, 25030, тел. (0522) 34-61-44, факс 34-61-39

E-mail: kirovohrad@land.gov.ua Код ЄДРПОУ 39767636

13.04.2016 11-3421/14-16-СГ **НАКАЗ**

**Про затвердження документації
із землеустрою та надання
земельної ділянки у власність
без зміни цільового призначення**

Відповідно до статей 15¹, 20, 116, 118, 121 та 122 Земельного кодексу України, Положення про Головне управління Держгеокадастру у Кіровоградській області, затвердженого наказом Держгеокадастру від 03.03.2015 № 20,

НАКАЗУЮ:


1. Затвердити проект землеустрою щодо відведення земельної ділянки у власність для ведення особистого селянського господарства на території Гаївської сільської ради Добровеличківського району Кіровоградської області.

2. Надати Неофіті Олені Сергіївні у власність земельну ділянку площею 2,0000 га, в тому числі: рілля площею 2,0000 га (кадастровий номер 3521781000:02:000:5074) із земель сільськогосподарського призначення державної власності, що перебувають у запасі без зміни цільового призначення для ведення особистого селянського господарства, розташовану на території Гаївської сільської ради Добровеличківського району Кіровоградської області.

3. Право власності на земельну ділянку (кадастровий номер 3521781000:02:000:5074) виникає з моменту державної реєстрації цього права та оформлюється відповідно до Закону України "Про державну реєстрацію речових прав на нерухоме майно та їх обтяжень".

4. Контроль за виконанням цього наказу залишаю за собою.

В.о. начальника
Головного управління


Піньковський А.В.





ДЕРЖАВНА СЛУЖБА УКРАЇНИ З ПИТАНЬ ГЕОДЕЗІЇ, КАРТОГРАФІЇ ТА
КАДАСТРУ

Головне управління Держгеокадастру у Кіровоградській області

вул.Академіка Корольова, 26, м.Кіровоград, 25030, тел.(0522) 34-61-44, факс 34-61-39

E-mail: kirovohrad@land.gov.ua Код ЄДРПОУ 39767636

13.04.2016 11-3422/14-16-СГ **НАКАЗ**

**Про затвердження документації
із землеустрою та надання
земельної ділянки у власність
без зміни цільового призначення**

Відповідно до статей 15¹, 20, 116, 118, 121 та 122 Земельного кодексу України, Положення про Головне управління Держгеокадастру у Кіровоградській області, затвердженого наказом Держгеокадастру від 03.03.2015 № 20,

НАКАЗУЮ:

1. Затвердити проект землеустрою щодо відведення земельної ділянки у власність для ведення особистого селянського господарства на території Гаївської сільської ради Добровеличківського району Кіровоградської області.

2. Надати Неофіті Галині Іванівні у власність земельну ділянку площею 2,0000 га, в тому числі: рілля площею 2,0000 га (кадастровий номер 3521781000:02:000:5070) із земель сільськогосподарського призначення державної власності, що перебувають у запасі без зміни цільового призначення для ведення особистого селянського господарства, розташовану на території Гаївської сільської ради Добровеличківського району Кіровоградської області.

3. Право власності на земельну ділянку (кадастровий номер 3521781000:02:000:5070) виникає з моменту державної реєстрації цього права та оформлюється відповідно до Закону України "Про державну реєстрацію речових прав на нерухоме майно та їх обтяжень".

4. Контроль за виконанням цього наказу залишаю за собою.

В.о. начальника
Головного управління

Піньковський А.В.





ДЕРЖАВНА СЛУЖБА УКРАЇНИ З ПИТАНЬ ГЕОДЕЗІЇ, КАРТОГРАФІЇ ТА
КАДАСТРУ

Головне управління Держгеокадастру у Кіровоградській області

вул.Академіка Корольова, 26, м.Кіровоград, 25030, тел.(0522) 34-61-44, факс 34-61-39

E-mail: kirovohrad@land.gov.ua Код ЄДРПОУ 39767636

13.04.2016 11-3423/14-16-СГ **НАКАЗ**

**Про затвердження документації
із землеустрою та надання
земельних ділянок у власність
без зміни цільового призначення**

Відповідно до статей 15¹, 20, 116, 118, 121 та 122 Земельного кодексу України, Положення про Головне управління Держгеокадастру у Кіровоградській області, затвердженого наказом Держгеокадастру від 03.03.2015 № 20,

НАКАЗУЮ:

1. Затвердити проект землеустрою щодо відведення земельних ділянок у власність для ведення особистого селянського господарства на території Гаївської сільської ради Добровеличківського району Кіровоградської області.

2. Надати Неофіті Богдану Ігоровичу у власність земельні ділянки площею 2,0000 га, в тому числі: рілля площею 2,0000 га (кадастрові номери 3521781000:02:000:5071; 3521781000:02:000:5073) із земель сільськогосподарського призначення державної власності, що перебувають у запасі без зміни цільового призначення для ведення особистого селянського господарства, розташовані на території Гаївської сільської ради Добровеличківського району Кіровоградської області.

3. Право власності на земельні ділянки (кадастрові номери 3521781000:02:000:5071; 3521781000:02:000:5073) виникає з моменту державної реєстрації цього права та оформлюється відповідно до Закону України "Про державну реєстрацію речових прав на нерухоме майно та їх обтяжень".

4. Контроль за виконанням цього наказу залишаю за собою.

В.о. начальника
Головного управління

Пінчовський А.В.





ДЕРЖАВНА СЛУЖБА УКРАЇНИ З ПИТАНЬ ГЕОДЕЗІЇ, КАРТОГРАФІЇ ТА
КАДАСТРУ

Головне управління Держгеокадастру у Кіровоградській області

вул. Академіка Корольова, 26, м. Кіровоград, 25030, тел. (0522) 34-61-44, факс 34-61-39

E-mail: kirovohrad@land.gov.ua Код ЄДРПОУ 39767636

13.04.2016 11-3424/14-16-СГ **НАКАЗ**

**Про надання дозволу на
розроблення документації
із землеустрою**

Відповідно до статей 15¹, 116, 118, 121, 122 та 186 Земельного кодексу України, Положення про Головне управління Держгеокадастру у Кіровоградській області, затвердженого наказом Держгеокадастру від 03.03.2015 № 20,

НАКАЗУЮ:

1. Надати гр. Слинченку Сергію Миколайовичу дозвіл на розроблення проекту землеустрою щодо відведення земельної ділянки у власність із земель сільськогосподарського призначення державної власності, що перебувають у запасі, розташованої на території Нечаївської сільської ради, Компаніївського району, Кіровоградської області. Орієнтовний розмір земельної ділянки 2,0000 га, в тому числі: 2,0000 га – рілля, із цільовим призначенням – для ведення особистого селянського господарства.

2. Розроблений проект землеустрою щодо відведення земельної ділянки у власність підлягає погодженню та затвердженню відповідно до вимог чинного законодавства.

3. Керівнику відділу Держгеокадастру у Компаніївському районі при надходженні проекту землеустрою щодо відведення земельної ділянки у власність забезпечити в установленому законодавством порядку:

3.1. погодження проекту землеустрою щодо відведення земельної ділянки у власність;

3.2. реєстрацію земельної ділянки у Державному земельному кадастрі.

4. Контроль за виконанням цього наказу залишаю за собою.

В.о. начальника
Головного управління

Піньковський А.В.





ДЕРЖАВНА СЛУЖБА УКРАЇНИ З ПИТАНЬ ГЕОДЕЗІЇ, КАРТОГРАФІЇ ТА
КАДАСТРУ

Головне управління Держгеокадастру у Кіровоградській області

вул.АкадемікаКорольова, 26, м.Кіровоград, 25030, тел.(0522) 34-61-44, факс 34-61-39

E-mail:kirovohrad@land.gov.uaКодЄДРПОУ 39767636

13.04.2016 11-3425/14-16-СГ **НАКАЗ**

**Про надання дозволу на
розроблення документації
із землеустрою**

Відповідно до статей 15¹, 116, 118, 121, 122 та 186 Земельного кодексу України, Положення про Головне управління Держгеокадастру у Кіровоградській області, затвердженого наказом Держгеокадастру від 03.03.2015 № 20,

НАКАЗУЮ:

1. Надати гр. Гасленко Людмилі Вікторівні дозвіл на розроблення проекту землеустрою щодо відведення земельної ділянки у власність із земель сільськогосподарського призначення державної власності, що перебувають у запасі, розташованої на території Нечаївської сільської ради, Компаніївського району, Кіровоградської області. Орієнтовний розмір земельної ділянки 2,0000 га, в тому числі: 2,0000 га – рілля, із цільовим призначенням – для ведення особистого селянського господарства.

2. Розроблений проект землеустрою щодо відведення земельної ділянки у власність підлягає погодженню та затвердженню відповідно до вимог чинного законодавства.

3. Керівнику відділу Держгеокадастру у Компаніївському районі при надходженні проекту землеустрою щодо відведення земельної ділянки у власність забезпечити в установленому законодавством порядку:

3.1. погодження проекту землеустрою щодо відведення земельної ділянки у власність;

3.2. реєстрацію земельної ділянки у Державному земельному кадастрі.

4. Контроль за виконанням цього наказу залишаю за собою.

В.о. начальника
Головного управління

Піньковський А.В.





ДЕРЖАВНА СЛУЖБА УКРАЇНИ З ПИТАНЬ ГЕОДЕЗІЇ, КАРТОГРАФІЇ ТА
КАДАСТРУ

Головне управління Держгеокадастру у Кіровоградській області

вул.АкадемікаКорольова, 26, м.Кіровоград, 25030, тел.(0522) 34-61-44, факс 34-61-39

E-mail:kirovohrad@land.gov.uaКодЄДРПОУ 39767636

13.04.2016 11-3426/14-16-СГ **НАКАЗ**

**Про надання дозволу на
розроблення документації
із землеустрою**

Відповідно до статей 15¹, 116, 118, 121, 122 та 186 Земельного кодексу України, Положення про Головне управління Держгеокадастру у Кіровоградській області, затвердженого наказом Держгеокадастру від 03.03.2015 № 20,

НАКАЗУЮ:

1. Надати гр. Кондратенку Віктору Олександровичу дозвіл на розроблення проекту землеустрою щодо відведення земельної ділянки у власність із земель сільськогосподарського призначення державної власності, що перебувають у запасі, розташованої на території Оситнязької сільської ради, Кіровоградського району, Кіровоградської області, у розмірі земельної частки (паю) - 7,9000 га, в тому числі: 7,9000 га – рілля, із цільовим призначенням – для ведення товарного сільськогосподарського виробництва.

2. Розроблений проекту землеустрою щодо відведення земельної ділянки у власність підлягає погодженню та затвердженню відповідно до вимог чинного законодавства.

3. Керівнику управління Держгеокадастру у Кіровоградському районі при надходженні проекту землеустрою щодо відведення земельної ділянки у власність забезпечити в установленому законодавством порядку:

3.1. погодження проекту землеустрою щодо відведення земельної ділянки у власність;

3.2. реєстрацію земельної ділянки у Державному земельному кадастрі.

4. Контроль за виконанням цього наказу залишаю за собою.

В.о. начальника
Головного управління

Піньковський А.В.





ДЕРЖАВНА СЛУЖБА УКРАЇНИ З ПИТАНЬ ГЕОДЕЗІЇ, КАРТОГРАФІЇ ТА
КАДАСТРУ

Головне управління Держгеокадастру у Кіровоградській області

вул.АкадемікаКорольова, 26, м.Кіровоград, 25030, тел.(0522) 34-01-44, факс 34-61-39
E-mail:kirovohrad@land.gov.uaКодЄДРПОУ 3976 636

13.04.2016 11-3427/14-16-СГ **НАКАЗ**

**Про надання дозволу на
розроблення документації
із землеустрою**

Відповідно до статей 15¹, 116, 118, 121, 122 та 186 Земельного кодексу України, Положення про Головне управління Держгеокадастру у Кіровоградській області, затвердженого наказом Держгеокадастру від 03.03.2015 № 20,

НАКАЗУЮ:

1. Надати гр. Запорожцю Олександрю Олександровичу дозвіл на розроблення проекту землеустрою щодо відведення земельної ділянки у власність із земель сільськогосподарського призначення державної власності, що перебувають у запасі, розташованої на території Павлогірківської сільської ради, Бобринецького району, Кіровоградської області. Орієнтовний розмір земельної ділянки 1,9991 га, в тому числі: 1,9991 га – рілля, із цільовим призначенням – для ведення особистого селянського господарства.

2. Розроблений проект землеустрою щодо відведення земельної ділянки у власність підлягає погодженню та затвердженню відповідно до вимог чинного законодавства.

3. Керівнику відділу Держгеокадастру у Бобринецькому районі при надходженні проекту землеустрою щодо відведення земельної ділянки у власність забезпечити в установленому законодавством порядку:

3.1. погодження проекту землеустрою щодо відведення земельної ділянки у власність;

3.2. реєстрацію земельної ділянки у Державному земельному кадастрі.

4. Контроль за виконанням цього наказу залишаю за собою.

В.о. начальника
Головного управління

Пінковський А.В.





ДЕРЖАВНА СЛУЖБА УКРАЇНИ З ПИТАНЬ ГЕОДЕЗІЇ, КАРТОГРАФІЇ ТА
КАДАСТРУ

Головне управління Держгеокадастру у Кіровоградській області

вул.АкадемікаКорольова, 26, м.Кіровоград, 25030, тел.(0522) 34-61-44, факс 34-61-39

E-mail:kirovohrad@land.gov.uaКодЄДРПОУ 39767636

13.04.2016 11-3428/14-16 **НАКАЗ**

**Про надання дозволу на
розроблення документації
із землеустрою**

Відповідно до статей 15¹, 116, 118, 121, 122 та 186 Земельного кодексу України, Положення про Головне управління Держгеокадастру у Кіровоградській області, затвердженого наказом Держгеокадастру від 03.03.2015 № 20,

НАКАЗУЮ:

1. Надати Сивобородову Євгену Сергійовичу дозвіл на розроблення проекту землеустрою щодо відведення земельної ділянки у власність із земель сільськогосподарського призначення державної власності, що перебувають у запасі розташовані на території Бобринецького району Павлогірківської сільської ради. Орієнтовний розмір земельної ділянки 2,0000 га, у тому числі: 2,0000 га - рілля, із цільовим призначенням – для ведення особистого селянського господарства.

2. Розроблений проект землеустрою щодо відведення земельної ділянки у власність підлягає погодженню та затвердженню відповідно до вимог чинного законодавства.

3. Керівнику відділу Держгеокадастру у Бобринецькому районі при надходженні проекту землеустрою щодо відведення земельної ділянки у власність забезпечити в установленому законодавством порядку:

3.1. погодження проекту землеустрою щодо відведення земельної ділянки у власність;

3.2. реєстрацію земельної ділянки у Державному земельному кадастрі.

4. Контроль за виконанням цього наказу залишаю за собою.

В.о. начальника Головного управління

Піньковський А.В.





ДЕРЖАВНА СЛУЖБА УКРАЇНИ З ПИТАНЬ ГЕОДЕЗІЇ, КАРТОГРАФІЇ ТА
КАДАСТРУ

Головне управління Держгеокадастру у Кіровоградській області

вул.АкадемікаКорольова, 26, м.Кіровоград, 25030, тел.(0522) 34-61-44, факс 34-61-39

E-mail:kirovohrad@land.gov.uaКодЄДРПОУ 39767636

13.04.2016 11-3429/14-16-СГ НАКАЗ

**Про надання дозволу на
розроблення документації
із землеустрою**

Відповідно до статей 15¹, 116, 118, 121, 122 та 186 Земельного кодексу України, Положення про Головне управління Держгеокадастру у Кіровоградській області, затвердженого наказом Держгеокадастру від 03.03.2015 № 20,

НАКАЗУЮ:

1. Надати Костенку Володимирі Івановичу дозвіл на розроблення проекту землеустрою щодо відведення земельної ділянки у власність із земель сільськогосподарського призначення державної власності, що перебувають у запасі розташовані на території Бобринецького району Павлогірківської сільської ради. Орієнтовний розмір земельної ділянки 2,0000 га, у тому числі: 2,0000 га - рілля, із цільовим призначенням – для ведення особистого селянського господарства.

2. Розроблений проект землеустрою щодо відведення земельної ділянки у власність підлягає погодженню та затвердженню відповідно до вимог чинного законодавства.

3. Керівнику відділу Держгеокадастру у Бобринецькому районі при надходженні проекту землеустрою щодо відведення земельної ділянки у власність забезпечити в установленому законодавством порядку:

3.1. погодження проекту землеустрою щодо відведення земельної ділянки у власність;

3.2. реєстрацію земельної ділянки у Державному земельному кадастрі.

4. Контроль за виконанням цього наказу залишаю за собою.

В.о. начальника Головного управління

Піньковський А.В.





ДЕРЖАВНА СЛУЖБА УКРАЇНИ З ПИТАНЬ ГЕОДІЗІЇ, КАРТОГРАФІЇ ТА
КАДАСТРУ

Головне управління Держгеокадастру у Кіровоградській області

вул. Академіка Корольова, 26, м. Кіровоград, 25030, тел. (0522) 34 61-44, факс 34-61-39

E-mail: kirovohrad@land.gov.ua Код ЄДРПОУ 39707636

13.04.2016 11-3430/14-16-СГ **НАКАЗ**

**Про надання дозволу на
розроблення документації
із землеустрою**

Відповідно до статей 15¹, 116, 118, 121, 122 та 186 Земельного кодексу України, Положення про Головне управління Держгеокадастру у Кіровоградській області, затвердженого наказом Держгеокадастру від 03.03.2015 № 20,

НАКАЗУЮ:

1. Надати Сорокіну Олександр Петровичу дозвіл на розроблення проекту землеустрою щодо відведення земельної ділянки у власність із земель сільськогосподарського призначення державної власності, що перебувають у запасі розташованої на території Бобринецького району Павлогірківської сільської ради. Орієнтовний розмір земельної ділянки 2,0000 га, у тому числі: 2,0000 га - рілля, із цільовим призначенням – для ведення особистого селянського господарства.

2. Розроблений проект землеустрою щодо відведення земельної ділянки у власність підлягає погодженню та затвердженню відповідно до вимог чинного законодавства.

3. Керівнику відділу Держгеокадастру у Бобринецькому районі при надходженні проекту землеустрою щодо відведення земельної ділянки у власність забезпечити в установленому законодавством порядку:

3.1. погодження проекту землеустрою щодо відведення земельної ділянки у власність;

3.2. реєстрацію земельної ділянки у Державному земельному кадастрі.

4. Контроль за виконанням цього наказу залишаю за собою.

В.о. начальника Головного управління

Піньковський А.В.





ДЕРЖАВНА СЛУЖБА УКРАЇНИ З ПИТАНЬ ГЕОДЕЗІЇ, КАРТОГРАФІЇ ТА
КАДАСТРУ

Головне управління Держгеокадастру у Кіровоградській області

вул. Академіка Корольова, 26, м. Кіровоград, 25030, тел. (0522) 34-61-44, факс 34-61-39

E-mail: kirovohrad@land.gov.ua Код ЄДРПОУ 39767636

13.04.2016 11-3431/14-16-СГ **НАКАЗ**

**Про надання дозволу на
розроблення документації
із землеустрою**

Відповідно до статей 15¹, 116, 118, 121, 122 та 186 Земельного кодексу України, Положення про Головне управління Держгеокадастру у Кіровоградській області, затвердженого наказом Держгеокадастру від 03.03.2015 № 20,

НАКАЗУЮ:

1. Надати гр. Овчарову Сергію Володимировичу дозвіл на розроблення проекту землеустрою щодо відведення земельної ділянки у власність із земель сільськогосподарського призначення державної власності, що перебувають у запасі, розташованої на території Павлогірківської сільської ради, Бобринецького району, Кіровоградської області. Орієнтовний розмір земельної ділянки 2,0000 га, в тому числі: 2,0000 га – рілля, із цільовим призначенням – для ведення особистого селянського господарства.

2. Розроблений проект землеустрою щодо відведення земельної ділянки у власність підлягає погодженню та затвердженню відповідно до вимог чинного законодавства.

3. Керівнику відділу Держгеокадастру у Бобринецькому районі при надходженні проекту землеустрою щодо відведення земельної ділянки у власність забезпечити в установленому законодавством порядку:

3.1. погодження проекту землеустрою щодо відведення земельної ділянки у власність;

3.2. реєстрацію земельної ділянки у Державному земельному кадастрі.

4. Контроль за виконанням цього наказу залишаю за собою.

В.о. начальника
Головного управління

Піньковський А.В.





ДЕРЖАВНА СЛУЖБА УКРАЇНИ З ПИТАНЬ ГЕОДЕЗІЇ, КАРТОГРАФІЇ ТА
КАДАСТРУ

Головне управління Держгеокадастру у Кіровоградській області

вул. Академіка Корольова, 26, м. Кіровоград, 25030, тел. (0522) 34-61-44, факс 34-61-39
E-mail: kirovohrad@land.gov.ua Код СДРГОУ 39767636

13.04.2016 11-3432/14-16-**НАКАЗ**

**Про надання дозволу на
розроблення документації
із землеустрою**

Відповідно до статей 15¹, 116, 118, 121 та 122 Земельного кодексу України, Положення про Головне управління Держгеокадастру у Кіровоградській області, затвердженого наказом Держгеокадастру від 03.03.2015 № 20,

НАКАЗУЮ:

1. Надати Шостаку Дмитру Олександровичу дозвіл на розроблення проекту землеустрою щодо відведення земельної ділянки у власність із земель сільськогосподарського призначення державної власності, що перебувають у запасі, розташованої на території Павлогірківської сільської ради Бобринецького району Кіровоградської області. Орієнтовний розмір земельної ділянки 2,0000 га - ріллі, із цільовим призначенням – для ведення особистого селянського господарства.

2. Розроблений проекту землеустрою щодо відведення земельної ділянки у власність підлягає погодженню та затвердженню відповідно до вимог чинного законодавства.

3. Керівнику відділу Держгеокадастру у Бобринецькому районі при надходженні проекту землеустрою щодо відведення земельної ділянки у власність забезпечити в установленому законодавством порядку:

3.1. погодження проекту землеустрою щодо відведення земельної ділянки у власність;

3.2. реєстрацію земельної ділянки у Державному земельному кадастрі.

4. Контроль за виконанням цього наказу залишаю за собою.

В.о. начальника
Головного управління

Пінчовський А.В.





ДЕРЖАВНА СЛУЖБА УКРАЇНИ З ПИТАНЬ ГЕОДЕЗІЇ, КАРТОГРАФІЇ ТА
КАДАСТРУ

Головне управління Держгеокадастру у Кіровоградській області

вул.АкадемікаКорольова, 26, м.Кіровоград, 25030, тел.(0522) 44-61-44, факс 34-61-39

E-mail:kirovohrad@land.gov.uaКодЄДРПОУ 30767636

13.04.2016 11-3433/14-16-СГ **НАКАЗ**

**Про надання дозволу на
розроблення документації
із землеустрою**

Відповідно до статей 15¹, 116, 118, 121, 122 та 186 Земельного кодексу України, Положення про Головне управління Держгеокадастру у Кіровоградській області, затвердженого наказом Держгеокадастру від 03.03.2015 № 20,

НАКАЗУЮ:

1. Надати гр. Топору Олександру Юрійовичу дозвіл на розроблення проекту землеустрою щодо відведення земельної ділянки у власність із земель сільськогосподарського призначення державної власності, що перебувають у запасі, розташованої на території Павлогірківської сільської ради, Бобринецького району, Кіровоградської області. Орієнтовний розмір земельної ділянки 2,0000 га, в тому числі: 2,0000 га – рілля, із цільовим призначенням – для ведення особистого селянського господарства.

2. Розроблений проект землеустрою щодо відведення земельної ділянки у власність підлягає погодженню та затвердженню відповідно до вимог чинного законодавства.

3. Керівнику відділу Держгеокадастру у Бобринецькому районі при надходженні проекту землеустрою щодо відведення земельної ділянки у власність забезпечити в установленому законодавством порядку:

3.1. погодження проекту землеустрою щодо відведення земельної ділянки у власність;

3.2. реєстрацію земельної ділянки у Державному земельному кадастрі.

4. Контроль за виконанням цього наказу залишаю за собою.

В.о. начальника
Головного управління

Піньковський А.В.





ДЕРЖАВНА СЛУЖБА УКРАЇНИ З ПИТАНЬ ГЕОДЕЗІЇ, КАРТОГРАФІЇ ТА
КАДАСТРУ

Головне управління Держгеокадастру у Кіровоградській області

вул. Академіка Корольова, 26, м. Кіровоград, 25030, тел. (0522) 34-61-44, факс 34-61-39

E-mail: kirovohrad@land.gov.ua Код ЄДРПОУ 39767636

13.04.2016 11-3434/14-16-СГ **НАКАЗ**

**Про надання дозволу на
розроблення документації
із землеустрою**

Відповідно до статей 15¹, 116, 118, 121, 122 та 186 Земельного кодексу України, Положення про Головне управління Держгеокадастру у Кіровоградській області, затвердженого наказом Держгеокадастру від 03.03.2015 № 20,

НАКАЗУЮ:

1. Надати гр. Жилінському Артему Сергійовичу дозвіл на розроблення проекту землеустрою щодо відведення земельної ділянки у власність із земель сільськогосподарського призначення державної власності, що перебувають у запасі, розташованої на території Павлогірківської сільської ради, Бобринецького району, Кіровоградської області. Орієнтовний розмір земельної ділянки 1,9993 га, в тому числі: 1,9993 га – рілля, із цільовим призначенням – для ведення особистого селянського господарства.

2. Розроблений проект землеустрою щодо відведення земельної ділянки у власність підлягає погодженню та затвердженню відповідно до вимог чинного законодавства.

3. Керівнику відділу Держгеокадастру у Бобринецькому районі при надходженні проекту землеустрою щодо відведення земельної ділянки у власність забезпечити в установленому законодавством порядку:

3.1. погодження проекту землеустрою щодо відведення земельної ділянки у власність;

3.2. реєстрацію земельної ділянки у Державному земельному кадастрі.

4. Контроль за виконанням цього наказу залишаю за собою.

В.о. начальника
Головного управління

Піньковський А.В.





ДЕРЖАВНА СЛУЖБА УКРАЇНИ З ПИТАНЬ ГЕОДЕЗІЇ, КАРТОГРАФІЇ ТА
КАДАСТРУ

Головне управління Держгеокадастру у Кіровоградській області

вул. Академіка Корольова, 26, м. Кіровоград, 25030, тел. (0522) 34-61-44, факс 34-61-39

E-mail: kirovohrad@land.gov.ua Код ЄДРПОУ 39767636

13.04.2016 11-3435/14-16-СГ **КАЗ**

**Про надання дозволу на
розроблення документації
із землеустрою**

Відповідно до статей 15¹, 116, 118, 121, 122 та 186 Земельного кодексу України, Положення про Головне управління Держгеокадастру у Кіровоградській області, затвердженого наказом Держгеокадастру від 03.03.2015 № 20,

НАКАЗУЮ:

1. Надати Бойченку Денису Миколайовичу дозвіл на розроблення проекту землеустрою щодо відведення земельної ділянки у власність із земель сільськогосподарського призначення державної власності, що перебувають у запасі розташовані на території Бобринецького району Павлогірківської сільської ради. Орієнтовний розмір земельної ділянки 2,0000 га, у тому числі: 2,0000 га - рілля, із цільовим призначенням – для ведення особистого селянського господарства.

2. Розроблений проект землеустрою щодо відведення земельної ділянки у власність підлягає погодженню та затвердженню відповідно до вимог чинного законодавства.

3. Керівнику відділу Держгеокадастру у Бобринецькому районі при надходженні проекту землеустрою щодо відведення земельної ділянки у власність забезпечити в установленому законодавством порядку:

3.1. погодження проекту землеустрою щодо відведення земельної ділянки у власність;

3.2. реєстрацію земельної ділянки у Державному земельному кадастрі.

4. Контроль за виконанням цього наказу залишаю за собою.

В.о. начальника Головного управління

Піньковський А.В.

Головне управління Держгеокадастру у Кіровоградській області
11-3435/14-16-СГ від 13.04.2016





ДЕРЖАВНА СЛУЖБА УКРАЇНИ З ПИТАНЬ ГЕОДЕЗІЇ, КАРТОГРАФІЇ ТА
КАДАСТРУ

Головне управління Держгеокадастру у Кіровоградській області

вул.АкадемікаКорольова, 26, м.Кіровоград, 25030; тел.(0522) 44-61-44, факс 34-61-39 *

E-mail:kirovohrad@land.gov.uaКодЄДРПОУ 39767636

13.04.2016 11-3436/14-16-СГ **НАКАЗ**

**Про надання дозволу на
розроблення документації
із землеустрою**

Відповідно до статей 15¹, 116, 118, 121, 122 та 186 Земельного кодексу України, Положення про Головне управління Держгеокадастру у Кіровоградській області, затвердженого наказом Держгеокадастру від 03.03.2015 № 20,

НАКАЗУЮ:

1. Надати Гошку Віталію Олеговичу дозвіл на розроблення проекту землеустрою щодо відведення земельної ділянки у власність із земель сільськогосподарського призначення державної власності, що перебувають у запасі розташовані на території Бобринецького району Павлогірківської сільської ради. Орієнтовний розмір земельної ділянки 2,0000 га, у тому числі: 2,0000 га - рілля, із цільовим призначенням – для ведення особистого селянського господарства.

2. Розроблений проект землеустрою щодо відведення земельної ділянки у власність підлягає погодженню та затвердженню відповідно до вимог чинного законодавства.

3. Керівнику відділу Держгеокадастру у Бобринецькому районі при надходженні проекту землеустрою щодо відведення земельної ділянки у власність забезпечити в установленому законодавством порядку:

3.1. погодження проекту землеустрою щодо відведення земельної ділянки у власність;

3.2. реєстрацію земельної ділянки у Державному земельному кадастрі.

4. Контроль за виконанням цього наказу залишаю за собою.

В.о. начальника Головного управління

Піньковський А.В.





ДЕРЖАВНА СЛУЖБА УКРАЇНИ З ПИТАНЬ ГЕОДЕЗІЇ, КАРТОГРАФІЇ ТА
КАДАСТРУ

Головне управління Держгеокадастру у Кіровоградській області

вул.АкадемікаКорольова, 26, м.Кіровоград, 25030, тел.(0522) 34-61-44, факс 34-61-39

E-mail:kirovohrad@land.gov.uaКодЄДРПОУ 39767636

13.04.2016 11-3437/14-16-СГ **НАКАЗ**

**Про надання дозволу на
розроблення документації
із землеустрою**

Відповідно до статей 15¹, 116, 118, 121, 122 та 186 Земельного кодексу України, Положення про Головне управління Держгеокадастру у Кіровоградській області, затвердженого наказом Держгеокадастру від 03.03.2015 № 20,

НАКАЗУЮ:

1. Надати гр. Петрову Олександрю Сергійовичу дозвіл на розроблення проекту землеустрою щодо відведення земельної ділянки у власність із земель сільськогосподарського призначення державної власності, що перебувають у запасі, розташованої на території Павлогірківської сільської ради, Бобринецького району, Кіровоградської області. Орієнтовний розмір земельної ділянки 2,0000 га, в тому числі: 2,0000 га – рілля, із цільовим призначенням – для ведення особистого селянського господарства.

2. Розроблений проект землеустрою щодо відведення земельної ділянки у власність підлягає погодженню та затвердженню відповідно до вимог чинного законодавства.

3. Керівнику відділу Держгеокадастру у Бобринецькому районі при надходженні проекту землеустрою щодо відведення земельної ділянки у власність забезпечити в установленому законодавством порядку:

3.1. погодження проекту землеустрою щодо відведення земельної ділянки у власність;

3.2. реєстрацію земельної ділянки у Державному земельному кадастрі.

4. Контроль за виконанням цього наказу залишаю за собою.

В.о. начальника
Головного управління

Піньковський А.В.





ДЕРЖАВНА СЛУЖБА УКРАЇНИ З ПИТАНЬ ГЕОДЕЗІЇ, КАРТОГРАФІЇ ТА
КАДАСТРУ

Головне управління Держгеокадастру у Кіровоградській області

вул. Академіка Корольова, 26, м. Кіровоград, 25030, тел. (0522) 34-61-44, факс 34-61-39

E-mail: kirovohrad@land.gov.ua Код ЄДРПОУ 39767636

13.04.2016 11-3438/14-16-СГ **НАКАЗ**

**Про надання дозволу на
розроблення документації
із землеустрою**

Відповідно до статей 15¹, 116, 118, 121, 122 та 186 Земельного кодексу України, Положення про Головне управління Держгеокадастру у Кіровоградській області, затвердженого наказом Держгеокадастру від 03.03.2015 № 20,

НАКАЗУЮ:

1. Надати Холоші Олександрю Сергійовичу дозвіл на розроблення проекту землеустрою щодо відведення земельної ділянки у власність із земель сільськогосподарського призначення державної власності, що перебувають у запасі розташовані на території Бобринецького району Павлогірківської сільської ради. Орієнтовний розмір земельної ділянки 2,0000 га, у тому числі: 2,0000 га - рілля, із цільовим призначенням – для ведення особистого селянського господарства.

2. Розроблений проект землеустрою щодо відведення земельної ділянки у власність підлягає погодженню та затвердженню відповідно до вимог чинного законодавства.

3. Керівнику відділу Держгеокадастру у Бобринецькому районі при надходженні проекту землеустрою щодо відведення земельної ділянки у власність забезпечити в установленому законодавством порядку:

3.1. погодження проекту землеустрою щодо відведення земельної ділянки у власність;

3.2. реєстрацію земельної ділянки у Державному земельному кадастрі.

4. Контроль за виконанням цього наказу залишаю за собою.

В.о. начальника Головного управління

Піньковський А.В.





ДЕРЖАВНА СЛУЖБА УКРАЇНИ З ПИТАНЬ ГЕОДЕЗІЇ, КАРТОГРАФІЇ ТА
КАДАСТРУ

Головне управління Держгеокадастру у Кіровоградській області

вул. Академіка Корольова, 26, м. Кіровоград, 25030, тел. (0522) 34-61-44, факс 34-61-39
E-mail: kirovohrad@land.gov.ua Код ЄДРПОУ 39767636

13.04.2016 11-3439/14-16-СГ **НАКАЗ**

**Про надання дозволу на
розроблення документації
із землеустрою**

Відповідно до статей 15¹, 116, 118, 121, 122 та 186 Земельного кодексу України, Положення про Головне управління Держгеокадастру у Кіровоградській області, затвердженого наказом Держгеокадастру від 03.03.2015 № 20,

НАКАЗУЮ:

1. Надати Волегову Андрію Володимировичу дозвіл на розроблення проєкту землеустрою щодо відведення земельної ділянки у власність із земель сільськогосподарського призначення державної власності, що перебувають у запасі розташованої на території Бобринецького району Павлогірківської сільської ради. Орієнтовний розмір земельної ділянки 2,0000 га, у тому числі: 2,0000 га - рілля, із цільовим призначенням - для ведення особистого селянського господарства.

2. Розроблений проєкт землеустрою щодо відведення земельної ділянки у власність підлягає погодженню та затвердженню відповідно до вимог чинного законодавства.

3. Керівнику відділу Держгеокадастру у Бобринецькому районі при надходженні проєкту землеустрою щодо відведення земельної ділянки у власність забезпечити в установленому законодавством порядку:

3.1. погодження проєкту землеустрою щодо відведення земельної ділянки у власність;

3.2. реєстрацію земельної ділянки у Державному земельному кадастрі.

4. Контроль за виконанням цього наказу залишаю за собою.

В.о. начальника Головного управління

Піньковський А.В.





ДЕРЖАВНА СЛУЖБА УКРАЇНИ З ПИТАНЬ ГЕОДЕЗІЇ, КАРТОГРАФІЇ ТА
КАДАСТРУ

Головне управління Держгеокадастру у Кіровоградській області

вул.АкадемікаКорольова, 26, м.Кіровоград, 25030, тел.(0522) 34-61-44, факс 34-61-39

E-mail:kirovohrad@land.gov.uaКодЄДРПОУ 39*67636

13.04.2016 11-3440/14-16-СГ **НАКАЗ**

**Про надання дозволу на
розроблення документації
із землеустрою**

Відповідно до статей 15¹, 116, 118, 121, 122 та 186 Земельного кодексу України, Положення про Головне управління Держгеокадастру у Кіровоградській області, затвердженого наказом Держгеокадастру від 03.03.2015 № 20,

НАКАЗУЮ:

1. Надати гр. Кушніру Максиму Олександровичу дозвіл на розроблення проекту землеустрою щодо відведення земельної ділянки у власність із земель сільськогосподарського призначення державної власності, що перебувають у запасі, розташованої на території Павлогірківської сільської ради, Бобринецького району, Кіровоградської області. Орієнтовний розмір земельної ділянки 1,9998 га, в тому числі: 1,9998 га – рілля, із цільовим призначенням – для ведення особистого селянського господарства.

2. Розроблений проект землеустрою щодо відведення земельної ділянки у власність підлягає погодженню та затвердженню відповідно до вимог чинного законодавства.

3. Керівнику відділу Держгеокадастру у Бобринецькому районі при надходженні проекту землеустрою щодо відведення земельної ділянки у власність забезпечити в установленому законодавством порядку:

3.1. погодження проекту землеустрою щодо відведення земельної ділянки у власність;

3.2. реєстрацію земельної ділянки у Державному земельному кадастрі.

4. Контроль за виконанням цього наказу залишаю за собою.

В.о. начальника
Головного управління

Піньковський А.В.





ДЕРЖАВНА СЛУЖБА УКРАЇНИ З ПИТАНЬ ГЕОДЕЗІЇ, КАРТОГРАФІЇ ТА
КАДАСТРУ

Головне управління Держгеокадастру у Кіровоградській області

вул.АкадемікаКорольова, 26, м.Кіровоград, 25030, тел.(0522) 34-61-44, факс 34-61-39

E-mail:kirovohrad@land.gov.uaКод ЄДРПОУ 39767636

13.04.2016 11-3441/14-16-СГ **НАКАЗ**

**Про надання дозволу на
розроблення документації
із землеустрою**

Відповідно до статей 15¹, 116, 118, 121, 122 та 186 Земельного кодексу України, Положення про Головне управління Держгеокадастру у Кіровоградській області, затвердженого наказом Держгеокадастру від 03.03.2015 № 20,

НАКАЗУЮ:

1. Надати гр. Катериничу Леоніду Юрійовичу дозвіл на розроблення проекту землеустрою щодо відведення земельної ділянки у власність із земель сільськогосподарського призначення державної власності, що перебувають у запасі, розташованої на території Павлогірківської сільської ради, Бобринецького району, Кіровоградської області. Орієнтовний розмір земельної ділянки 1,9999 га, в тому числі: 1,9999 га – рілля, із цільовим призначенням – для ведення особистого селянського господарства.

2. Розроблений проект землеустрою щодо відведення земельної ділянки у власність підлягає погодженню та затвердженню відповідно до вимог чинного законодавства.

3. Керівнику відділу Держгеокадастру у Бобринецькому районі при надходженні проекту землеустрою щодо відведення земельної ділянки у власність забезпечити в установленому законодавством порядку:

3.1. погодження проекту землеустрою щодо відведення земельної ділянки у власність;


3.2. реєстрацію земельної ділянки у Державному земельному кадастрі.

4. Контроль за виконанням цього наказу залишаю за собою.

В.о. начальника
Головного управління

Пінковський А.В.

Головне управління Держгеокадастру у Кіровоградській області
11-3441/14-16-СГ від 13.04.2016





ДЕРЖАВНА СЛУЖБА УКРАЇНИ З ПИТАНЬ ГЕОДЕЗІЇ, КАРТОГРАФІЇ ТА
КАДАСТРУ

Головне управління Держгеокадастру у Кіровоградській області

вул.АкадемікаКорольова, 26, м.Кіровоград, 25030, тел.(0522) 34-61-44, факс 34-61-39

E-mail:kirovohrad@land.gov.uaКодЄДРПОУ 39767636

13.04.2016 11-3442/14-16-СГ НАКАЗ

**Про надання дозволу на
розроблення документації
із землеустрою**

Відповідно до статей 15¹, 116, 118, 121, 122 та 186 Земельного кодексу України, Положення про Головне управління Держгеокадастру у Кіровоградській області, затвердженого наказом Держгеокадастру від 03.03.2015 № 20,

НАКАЗУЮ:

1. Надати гр. Селіщеву Владиславу Олексійовичу дозвіл на розроблення проекту землеустрою щодо відведення земельної ділянки у власність із земель сільськогосподарського призначення державної власності, що перебувають у запасі, розташованої на території Павлогірківської сільської ради, Бобринецького району, Кіровоградської області. Орієнтовний розмір земельної ділянки 2,0000 га, в тому числі: 2,0000 га – рілля, із цільовим призначенням – для ведення особистого селянського господарства.

2. Розроблений проект землеустрою щодо відведення земельної ділянки у власність підлягає погодженню та затвердженню відповідно до вимог чинного законодавства.

3. Керівнику відділу Держгеокадастру у Бобринецькому районі при надходженні проекту землеустрою щодо відведення земельної ділянки у власність забезпечити в установленому законодавством порядку:

3.1. погодження проекту землеустрою щодо відведення земельної ділянки у власність;

3.2. реєстрацію земельної ділянки у Державному земельному кадастрі.

4. Контроль за виконанням цього наказу залишаю за собою.

В.о. начальника
Головного управління

Піньковський А.В.





ДЕРЖАВНА СЛУЖБА УКРАЇНИ З ПИТАНЬ ГЕОДЕЗІЇ, КАРТОГРАФІЇ ТА
КАДАСТРУ

Головне управління Держгеокадастру у Кіровоградській області

вул.АкадемікаКорольова, 26, м.Кіровоград, 25030, тел.(0522) 34-61-44, факс 34-61-39

E-mail:kirovohrad@land.gov.uaКодЄДРПОУ 39767636

13.04.2016 11-3443/14-16-СГ **НАКАЗ**

**Про надання дозволу на
розроблення документації
із землеустрою**

Відповідно до статей 15¹, 116, 118, 121, 122 та 186 Земельного кодексу України, Положення про Головне управління Держгеокадастру у Кіровоградській області, затвердженого наказом Держгеокадастру від 03.03.2015 № 20,

НАКАЗУЮ:

1. Надати гр. Лемешуку Сергію Володимировичу дозвіл на розроблення проекту землеустрою щодо відведення земельної ділянки у власність із земель сільськогосподарського призначення державної власності, що перебувають у запасі, розташованої на території Павлогірківської сільської ради, Бобринецького району, Кіровоградської області. Орієнтовний розмір земельної ділянки 1,9991 га, в тому числі: 1,9991 га – рілля, із цільовим призначенням – для ведення особистого селянського господарства.

2. Розроблений проект землеустрою щодо відведення земельної ділянки у власність підлягає погодженню та затвердженню відповідно до вимог чинного законодавства.

3. Керівнику відділу Держгеокадастру у Бобринецькому районі при надходженні проекту землеустрою щодо відведення земельної ділянки у власність забезпечити в установленому законодавством порядку:

3.1. погодження проекту землеустрою щодо відведення земельної ділянки у власність;

3.2. реєстрацію земельної ділянки у Державному земельному кадастрі.

4. Контроль за виконанням цього наказу залишаю за собою.

В.о. начальника
Головного управління

 Пінковський А.В.





ДЕРЖАВНА СЛУЖБА УКРАЇНИ З ПИТАНЬ ГЕОДЕЗІЇ, КАРТОГРАФІЇ ТА
КАДАСТРУ

Головне управління Держгеокадастру у Кіровоградській області

вул.АкадемікаКорольова, 26, м.Кіровоград, 25030, тел.(0522) 34-61-44, факс 34-61-39

E-mail:kirovohrad@land.gov.uaКодЄДРПОУ 39767636

13.04.2016 11-3444/14-16-СГ **НАКАЗ**

**Про надання дозволу на
розроблення документації
із землеустрою**

Відповідно до статей 15¹, 116, 118, 121, 122 та 186 Земельного кодексу України, Положення про Головне управління Держгеокадастру у Кіровоградській області, затвердженого наказом Держгеокадастру від 03.03.2015 № 20,

НАКАЗУЮ:

1. Надати гр. Наумову Олександрю Олександровичу дозвіл на розроблення проекту землеустрою щодо відведення земельної ділянки у власність із земель сільськогосподарського призначення державної власності, що перебувають у запасі, розташованої на території Павлогірківської сільської ради, Бобринецького району, Кіровоградської області. Орієнтовний розмір земельної ділянки 1,9998 га, в тому числі: 1,9998 га – рілля, із цільовим призначенням – для ведення особистого селянського господарства.

2. Розроблений проект землеустрою щодо відведення земельної ділянки у власність підлягає погодженню та затвердженню відповідно до вимог чинного законодавства.

3. Керівнику відділу Держгеокадастру у Бобринецькому районі при надходженні проекту землеустрою щодо відведення земельної ділянки у власність забезпечити в установленому законодавством порядку:

3.1. погодження проекту землеустрою щодо відведення земельної ділянки у власність;

3.2. реєстрацію земельної ділянки у Державному земельному кадастрі.

4. Контроль за виконанням цього наказу залишаю за собою.

В.о. начальника
Головного управління

Піньковський А.В.





ДЕРЖАВНА СЛУЖБА УКРАЇНИ З ПИТАНЬ ГЕОДЕЗІЇ, КАРТОГРАФІЇ ТА
КАДАСТРУ

Головне управління Держгеокадастру у Кіровоградській області

вул. Академіка Корольова, 26, м. Кіровоград, 25030, тел. (0522) 34-61-44, факс 34-61-39

E-mail: kirovohrad@land.gov.ua Код ЄДРПОУ 39767636

13.04.2016

11-3445/14-16-СГ
НАКАЗ

**Про надання дозволу на
розроблення документації
із землеустрою**

Відповідно до статей 15¹, 116, 118, 121, 122 та 186 Земельного кодексу України, Положення про Головне управління Держгеокадастру у Кіровоградській області, затвердженого наказом Держгеокадастру від 03.03.2015 № 20,

НАКАЗУЮ:

1. Надати гр. Могилці Артуру Олександровичу дозвіл на розроблення проекту землеустрою щодо відведення земельної ділянки у власність із земель сільськогосподарського призначення державної власності, що перебувають у запасі, розташовані на території Павлогірківської сільської ради, Бобринецького району, Кіровоградської області. Орієнтовний розмір земельної ділянки 2,0000 га, в тому числі: 2,0000 га – рілля, із цільовим призначенням – для ведення особистого селянського господарства.

2. Розроблений проект землеустрою щодо відведення земельної ділянки у власність підлягає погодженню та затвердженню відповідно до вимог чинного законодавства.

3. Керівнику відділу Держгеокадастру у Бобринецькому районі при надходженні проекту землеустрою щодо відведення земельної ділянки у власність забезпечити в установленому законодавством порядку:

3.1. погодження проекту землеустрою щодо відведення земельної ділянки у власність;

3.2. реєстрацію земельної ділянки у Державному земельному кадастрі.

4. Контроль за виконанням цього наказу залишаю за собою.

В.о. начальника
Головного управління

Піньковський А.В.





ДЕРЖАВНА СЛУЖБА УКРАЇНИ З ПИТАНЬ ГЕОДЕЗІЇ, КАРТОГРАФІЇ ТА
КАДАСТРУ

Головне управління Держгеокадастру у Кіровоградській області

вул. Академіка Корольова, 26, м. Кіровоград, 25030, тел.(0522) 34-61-44, факс 34-61-39

E-mail:kirovohrad@land.gov.ua Код ЄДРПОУ 39767636

13.04.2016 11-3446/14-16-СГ **НАКАЗ**

**Про надання дозволу на
розроблення документації
із землеустрою**

Відповідно до статей 15¹, 116, 118, 121 та 122 Земельного кодексу України, Положення про Головне управління Держгеокадастру у Кіровоградській області, затвердженого наказом Держгеокадастру від 03.03.2015 № 20.

НАКАЗУЮ:

1. Надати Чирві Віктору Олександровичу дозвіл на розроблення проекту землеустрою щодо відведення земельної ділянки у власність із земель сільськогосподарського призначення державної власності, що перебувають у запасі, розташованої на території Павлогірківської сільської ради Бобринецького району Кіровоградської області. Орієнтовний розмір земельної ділянки 1,9997 га - ріллі, із цільовим призначенням – для ведення особистого селянського господарства.

2. Розроблений проект землеустрою щодо відведення земельної ділянки у власність підлягає погодженню та затвердженню відповідно до вимог чинного законодавства.


3. Керівнику відділу Держгеокадастру у Бобринецькому районі при надходженні проекту землеустрою щодо відведення земельної ділянки у власність забезпечити в установленому законодавством порядку:

3.1. погодження проекту землеустрою щодо відведення земельної ділянки у власність;

3.2. реєстрацію земельної ділянки у Державному земельному кадастрі.

4. Контроль за виконанням цього наказу залишаю за собою.

В.о. начальника
Головного управління

 Пінковський А.В.





ДЕРЖАВНА СЛУЖБА УКРАЇНИ З ПИТАНЬ ГЕОДЕЗІЇ, КАРТОГРАФІЇ ТА
КАДАСТРУ

Головне управління Держгеокадастру у Кіровоградській області

вул. Академіка Корольова, 26, м. Кіровоград, 25030, тел. (0522) 34-61-44, факс 34-61-39

E-mail: kirovohrad@land.gov.ua Код ЄДРПОУ 39757636

13.04.2016 11-3447/14-16-СГ **НАКАЗ**

**Про надання дозволу на
розроблення документації
із землеустрою**

Відповідно до статей 15¹, 116, 118, 121, 122 та 186 Земельного кодексу України, Положення про Головне управління Держгеокадастру у Кіровоградській області, затвердженого наказом Держгеокадастру від 03.03.2015 № 20,

НАКАЗУЮ:

1. Надати гр. Косарєву Віталію Олександровичу дозвіл на розроблення проекту землеустрою щодо відведення земельної ділянки у власність із земель сільськогосподарського призначення державної власності, що перебувають у запасі, розташованої на території Павлогірківської сільської ради, Бобринецького району, Кіровоградської області. Орієнтовний розмір земельної ділянки 2,0000 га, в тому числі: 2,0000 га – рілля, із цільовим призначенням – для ведення особистого селянського господарства.

2. Розроблений проект землеустрою щодо відведення земельної ділянки у власність підлягає погодженню та затвердженню відповідно до вимог чинного законодавства.

3. Керівнику відділу Держгеокадастру у Бобринецькому районі при надходженні проекту землеустрою щодо відведення земельної ділянки у власність забезпечити в установленому законодавством порядку:

3.1. погодження проекту землеустрою щодо відведення земельної ділянки у власність;

3.2. реєстрацію земельної ділянки у Державному земельному кадастрі.

4. Контроль за виконанням цього наказу залишаю за собою.

В.о. начальника
Головного управління

Піньковський А.В.





ДЕРЖАВНА СЛУЖБА УКРАЇНИ З ПИТАНЬ ГЕОДЕЗІЇ, КАРТОГРАФІЇ ТА
КАДАСТРУ

Головне управління Держгеокадастру у Кіровоградській області

вул. Академіка Корольова, 26, м. Кіровоград, 25030, тел. (0522) 34-61-44, факс 34-61-39
E-mail: kirovohrad@land.gov.ua Код ЄДРПОУ 39747636

13.04.2016 11-3448/14-16-СГ **НАКАЗ**

**Про надання дозволу на
розроблення документації
із землеустрою**

Відповідно до статей 15¹, 116, 118, 121, 122 та 186 Земельного кодексу України, Положення про Головне управління Держгеокадастру у Кіровоградській області, затвердженого наказом Держгеокадастру від 03.03.2015 № 20,

НАКАЗУЮ:

1. Надати гр. Мірошніченку Миколі Миколайовичу дозвіл на розроблення проекту землеустрою щодо відведення земельної ділянки у власність із земель сільськогосподарського призначення державної власності, що перебувають у запасі, розташовані на території Павлогірківської сільської ради, Бобринецького району, Кіровоградської області. Орієнтовний розмір земельної ділянки 1,9999 га, в тому числі: 1,9999 га – рілля, із цільовим призначенням – для ведення особистого селянського господарства.

2. Розроблений проект землеустрою щодо відведення земельної ділянки у власність підлягає погодженню та затвердженню відповідно до вимог чинного законодавства.

3. Керівнику відділу Держгеокадастру у Бобринецькому районі при надходженні проекту землеустрою щодо відведення земельної ділянки у власність забезпечити в установленому законодавством порядку:

3.1. погодження проекту землеустрою щодо відведення земельної ділянки у власність;


3.2. реєстрацію земельної ділянки у Державному земельному кадастрі.

4. Контроль за виконанням цього наказу залишаю за собою.

В.о. начальника
Головного управління

Пінчовський А.В.

Головне управління Держгеокадастру у Кіровоградській області
11-3448/14-16-СГ від 13.04.2016





ДЕРЖАВНА СЛУЖБА УКРАЇНИ З ПИТАНЬ ГЕОДЕЗІЇ, КАРТОГРАФІЇ ТА
КАДАСТРУ

Головне управління Держгеокадастру у Кіровоградській області

вул. Академіка Корольова, 26, м. Кіровоград, 25030, тел. (0522) 34-61-44, факс 34-61-39

E-mail: kirovohrad@land.gov.ua Код ЄДРПОУ 39767636

13.04.2016 11-3449/14-16-С/КАЗ

**Про надання дозволу на
розроблення документації
із землеустрою**

Відповідно до статей 15¹, 116, 118, 121, 122 та 186 Земельного кодексу України, Положення про Головне управління Держгеокадастру у Кіровоградській області, затвердженого наказом Держгеокадастру від 03.03.2015 № 20,

НАКАЗУЮ:

1. Надати Клеві Володимиру Вікторовичу дозвіл на розроблення проекту землеустрою щодо відведення земельної ділянки у власність із земель сільськогосподарського призначення державної власності, що перебувають у запасі розташовані на території Бобринецького району Павлогірківської сільської ради. Орієнтовний розмір земельної ділянки 2,0000 га, у тому числі: 2,0000 га - рілля, із цільовим призначенням – для ведення особистого селянського господарства.

2. Розроблений проект землеустрою щодо відведення земельної ділянки у власність підлягає погодженню та затвердженню відповідно до вимог чинного законодавства.

3. Керівнику відділу Держгеокадастру у Бобринецькому районі при надходженні проекту землеустрою щодо відведення земельної ділянки у власність забезпечити в установленому законодавством порядку:

3.1. погодження проекту землеустрою щодо відведення земельної ділянки у власність;

3.2. реєстрацію земельної ділянки у Державному земельному кадастрі.

4. Контроль за виконанням цього наказу залишаю за собою.

В.о. начальника Головного управління

Піньковський А.В.

Головне управління Держгеокадастру у Кіровоградській області
11-3449/14-16-СГ від 13.04.2016





ДЕРЖАВНА СЛУЖБА УКРАЇНИ З ПИТАНЬ ГЕОДЕЗІЇ, КАРТОГРАФІЇ ТА
КАДАСТРУ

Головне управління Держгеокадастру у Кіровоградській області

вул. Академіка Корольова, 26, м. Кіровоград, 25030, тел.(0522) 34-61-44, факс 34-61-39

E-mail:kirovohrad@land.gov.ua Код ЄДРПОУ 39767636

13.04.2016 11-3450/14-16-СГ

НАКАЗ

**Про надання дозволу на
розроблення документації
із землеустрою**

Відповідно до статей 15¹, 116, 118, 121 та 122 Земельного кодексу України, Положення про Головне управління Держгеокадастру у Кіровоградській області, затвердженого наказом Держгеокадастру від 03.03.2015 № 20,

НАКАЗУЮ:

1. Надати Похилі Андрію Олександровичу дозвіл на розроблення проекту землеустрою щодо відведення земельної ділянки у власність із земель сільськогосподарського призначення державної власності, що перебувають у запасі, розташованої на території Павлогірківської сільської ради Бобринецького району Кіровоградської області. Орієнтовний розмір земельної ділянки 2,0000 га - ріллі, із цільовим призначенням – для ведення особистого селянського господарства.

2. Розроблений проект землеустрою щодо відведення земельної ділянки у власність підлягає погодженню та затвердженню відповідно до вимог чинного законодавства.

3. Керівнику відділу Держгеокадастру у Бобринецькому районі при надходженні проекту землеустрою щодо відведення земельної ділянки у власність забезпечити в установленому законодавством порядку:

3.1. погодження проекту землеустрою щодо відведення земельної ділянки у власність;

3.2. реєстрацію земельної ділянки у Державному земельному кадастрі.

4. Контроль за виконанням цього наказу залишаю за собою.

В.о. начальника
Головного управління

Піньковський А.В.





ДЕРЖАВНА СЛУЖБА УКРАЇНИ З ПИТАНЬ ГЕОДЕЗІЇ, КАРТОГРАФІЇ ТА
КАДАСТРУ

Головне управління Держгеокадастру у Кіровоградській області

вул.АкадемікаКорольова, 26, м.Кіровоград, 25030, тел.(0522) 34-61-44, факс 34-61-39

E-mail:kirovohrad@land.gov.uaКодЄДРПОУ 39767636

13.04.2016 11-3451/14-16-СГ НАКАЗ

**Про надання дозволу на
розроблення документації
із землеустрою**

Відповідно до статей 15¹, 116, 118, 121, 122 та 186 Земельного кодексу України, Положення про Головне управління Держгеокадастру у Кіровоградській області, затвердженого наказом Держгеокадастру від 03.03.2015 № 20,

НАКАЗУЮ:

1. Надати Сидяка Олександру Сергійовичу дозвіл на розроблення проекту землеустрою щодо відведення земельної ділянки у власність із земель сільськогосподарського призначення державної власності, що перебувають у запасі розташованої на території Бобринецького району Павлогірківської сільської ради. Орієнтовний розмір земельної ділянки 2,0000 га, у тому числі: 2,0000 га - рілля, із цільовим призначенням – для ведення особистого селянського господарства

2. Розроблений проект землеустрою щодо відведення земельної ділянки у власність підлягає погодженню та затвердженню відповідно до вимог чинного законодавства.

3. Керівнику відділу Держгеокадастру у Бобринецькому районі при надходженні проекту землеустрою щодо відведення земельної ділянки у власність забезпечити в установленому законодавством порядку:

3.1. погодження проекту землеустрою щодо відведення земельної ділянки у власність;

3.2. реєстрацію земельної ділянки у Державному земельному кадастрі.

4. Контроль за виконанням цього наказу залишаю за собою.

В.о. начальника Головного управління

Піньківський А.В.

Головне управління Держгеокадастру у Кіровоградській області
11-3451/14-16-СГ від 13.04.2016





ДЕРЖАВНА СЛУЖБА УКРАЇНИ З ПИТАНЬ ГЕОДЕЗІЇ, КАРТОГРАФІЇ ТА
КАДАСТРУ

Головне управління Держгеокадастру у Кіровоградській області

вул.АкадемікаКорольова, 26, м.Кіровоград, 25030, тел.(0522) 34 61-44, факс 34-61-39

E-mail:kirovohrad@land.gov.uaКодЄДРПОУ 39767636

13.04.2016 11-3452/14-16-СГ **НАКАЗ**

**Про надання дозволу на
розроблення документації
із землеустрою**

Відповідно до статей 15¹, 116, 118, 121, 122 та 186 Земельного кодексу України, Положення про Головне управління Держгеокадастру у Кіровоградській області, затвердженого наказом Держгеокадастру від 03.03.2015 № 20,

НАКАЗУЮ:

1. Надати гр. Чередніченку Олександрю Івановичу дозвіл на розроблення проекту землеустрою щодо відведення земельної ділянки у власність із земель сільськогосподарського призначення державної власності, що перебувають у запасі, розташованої на території Павлогірківської сільської ради, Бобринецького району, Кіровоградської області. Орієнтовний розмір земельної ділянки 2,0000 га, в тому числі: 2,0000 га – рілля, із цільовим призначенням – для ведення особистого селянського господарства.

2. Розроблений проект землеустрою щодо відведення земельної ділянки у власність підлягає погодженню та затвердженню відповідно до вимог чинного законодавства.

3. Керівнику відділу Держгеокадастру у Бобринецькому районі при надходженні проекту землеустрою щодо відведення земельної ділянки у власність забезпечити в установленому законодавством порядку:

3.1. погодження проекту землеустрою щодо відведення земельної ділянки у власність;

3.2. реєстрацію земельної ділянки у Державному земельному кадастрі.

4. Контроль за виконанням цього наказу залишаю за собою.

В.о. начальника
Головного управління

Піньковський А.В.





ДЕРЖАВНА СЛУЖБА УКРАЇНИ З ПИТАНЬ ГЕОДЕЗІЇ, КАРТОГРАФІЇ ТА
КАДАСТРУ

Головне управління Держгеокадастру у Кіровоградській області

вул.Академіка Корольова, 26, м.Кіровоград, 25030, тел.(0522) 34-61-44, факс 34-61-39

E-mail: kirovohrad@land.gov.ua Код ЄДРПОУ 39767636

15.04.2016 11-3453/14-16 **НАКАЗ**

**Про затвердження документації
із землеустрою та надання
земельної ділянки у власність
без зміни цільового призначення**

Відповідно до статей 15¹, 20, 116, 118, 121 та 122 Земельного кодексу України, Положення про Головне управління Держгеокадастру у Кіровоградській області, затвердженого наказом Держгеокадастру від 03.03.2015 № 20,

НАКАЗУЮ:

1. Затвердити проект землеустрою щодо відведення земельної ділянки у власність для ведення особистого селянського господарства на території Миколаївської сільської ради Кіровоградського району Кіровоградської області.

2. Надати Плітку Євгенію Павловичу у власність земельну ділянку площею 1,5241 га, в тому числі: багаторічні насадження площею 1,5241 га (кадастровий номер 3522585000:02:000:3120) із земель сільськогосподарського призначення державної власності, що перебувають у запасі, без зміни цільового призначення для ведення особистого селянського господарства, розташовану на території Миколаївської сільської ради Кіровоградського району Кіровоградської області.


3. Право власності на земельну ділянку (кадастровий номер 3522585000:02:000:3120) виникає з моменту державної реєстрації цього права та оформлюється відповідно до Закону України "Про державну реєстрацію речових прав на нерухоме майно та їх обтяжень".

4. Контроль за виконанням цього наказу залишаю за собою.

В.о. начальника
Головного управління

Піньковський А.В.

Головне управління Держгеокадастру у Кіровоградській області
11-3453/14-16-СГ від 15.04.2016





ДЕРЖАВНА СЛУЖБА УКРАЇНИ З ПИТАНЬ ГЕОДЕЗІЇ, КАРТОГРАФІЇ ТА
КАДАСТРУ

Головне управління Держгеокадастру у Кіровоградській області

вул. Академіка Корольова, 26, м. Кіровоград, 25030, тел. (0522) 34-61-44, факс 34-61-39

E-mail: kirovohrad@land.gov.ua Код ЄДРПОУ 39767636

15.04.2016 11-3454/14-16 **НАКАЗ**

**Про затвердження документації
із землеустрою та надання
земельної ділянки у власність
без зміни цільового призначення**

Відповідно до статей 15¹, 20, 116, 118, 121 та 122 Земельного кодексу України, Положення про Головне управління Держгеокадастру у Кіровоградській області, затвердженого наказом Держгеокадастру від 03.03.2015 № 20,

НАКАЗУЮ:

1. Затвердити проект землеустрою щодо відведення земельної ділянки у власність для ведення особистого селянського господарства на території Миколаївської сільської ради Кіровоградського району Кіровоградської області.

2. Надати Плітку Павлу Івановичу у власність земельну ділянку площею 1,5241 га, в тому числі: багаторічні насадження площею 1,5241 га (кадастровий номер 3522585000:02:000:3119) із земель сільськогосподарського призначення державної власності, що перебувають у запасі, без зміни цільового призначення для ведення особистого селянського господарства, розташовану на території Миколаївської сільської ради Кіровоградського району Кіровоградської області.

3. Право власності на земельну ділянку (кадастровий номер 3522585000:02:000:3119) виникає з моменту державної реєстрації цього права та оформлюється відповідно до Закону України "Про державну реєстрацію речових прав на нерухоме майно та їх обтяжень".

4. Контроль за виконанням цього наказу залишаю за собою.

В.о. начальника
Головного управління

Піньковський А.В.

Головне управління Держгеокадастру у Кіровоградській області

11-3454/14-16-СГ від 15.04.2016





ДЕРЖАВНА СЛУЖБА УКРАЇНИ З ПИТАНЬ ГЕОДЕЗІЇ, КАРТОГРАФІЇ ТА
КАДАСТРУ

Головне управління Держгеокадастру у Кіровоградській області

вул. Академіка Корольова, 26, м. Кіровоград, 25030, тел. (0522) 34-61-44, факс 34-61-39

E-mail: kirovohrad@land.gov.ua Код ЄДРПОУ 39767636

15.04.2016

ГГ-3455/14-16-СГ
НАКАЗ

**Про затвердження документації
із землеустрою та надання
земельної ділянки у власність
без зміни цільового призначення**

Відповідно до статей 15¹, 20, 116, 118, 121 та 122 Земельного кодексу України, Положення про Головне управління Держгеокадастру у Кіровоградській області, затвердженого наказом Держгеокадастру від 03.03.2015 № 20,

НАКАЗУЮ:

1. Затвердити проект землеустрою щодо відведення земельної ділянки у власність для ведення особистого селянського господарства на території Миколаївської сільської ради Кіровоградського району Кіровоградської області.
2. Надати Маничу Сергію Михайловичу у власність земельну ділянку площею 1,5241 га, в тому числі: багаторічні насадження площею 1,5241 га (кадастровий номер 3522585000:02:000:3121) із земель сільськогосподарського призначення державної власності, що перебувають у запасі, без зміни цільового призначення для ведення особистого селянського господарства, розташовану на території Миколаївської сільської ради Кіровоградського району Кіровоградської області.
3. Право власності на земельну ділянку (кадастровий номер 3522585000:02:000:3121) виникає з моменту державної реєстрації цього права та оформлюється відповідно до Закону України "Про державну реєстрацію речових прав на нерухоме майно та їх обтяжень".
4. Контроль за виконанням цього наказу залишаю за собою.

В.о. начальника
Головного управління

Піньковський А.В.





ДЕРЖАВНА СЛУЖБА УКРАЇНИ З ПИТАНЬ ГЕОДЕЗІЇ, КАРТОГРАФІЇ ТА
КАДАСТРУ

Головне управління Держгеокадастру у Кіровоградській області

вул.Академіка Корольова, 26, м.Кіровоград, 25030, тел.(0522) 34-61-44, факс 34-61-39

E-mail: kirovohrad@land.gov.ua Код ЄДРПОУ 39767636

15.04.2016 11-3456/14-16-**НАКАЗ**

**Про затвердження документації
із землеустрою та надання
земельної ділянки у власність
без зміни цільового призначення**

Відповідно до статей 15¹, 20, 116, 118, 121 та 122 Земельного кодексу України, Положення про Головне управління Держгеокадастру у Кіровоградській області, затвердженого наказом Держгеокадастру від 03.03.2015 № 20,

НАКАЗУЮ:

1. Затвердити проект землеустрою щодо відведення земельної ділянки у власність для ведення особистого селянського господарства на території Клишівської сільської ради Кіровоградського району Кіровоградської області.

2. Надати Перевезенцеву Костянтину Олександровичу у власність земельну ділянку площею 1,9909 га, в тому числі: рілля площею 1,9909 га (кадастровий номер 3522583900:02:000:2322) із земель сільськогосподарського призначення державної власності, що перебувають у запасі, без зміни цільового призначення для ведення особистого селянського господарства, розташовану на території Клишівської сільської ради Кіровоградського району Кіровоградської області.


3. Право власності на земельну ділянку (кадастровий номер 3522583900:02:000:2322) виникає з моменту державної реєстрації цього права та оформлюється відповідно до Закону України "Про державну реєстрацію речових прав на нерухоме майно та їх обтяжень".

4. Контроль за виконанням цього наказу залишаю за собою.

В.о. начальника
Головного управління

Піньковський А.В.

Головне управління Держгеокадастру у Кіровоградській області
11-3456/14-16-СГ від 15.04.2016





ДЕРЖАВНА СЛУЖБА УКРАЇНИ З ПИТАНЬ ГЕОДЕЗІЇ, КАРТОГРАФІЇ ТА
КАДАСТРУ

Головне управління Держгеокадастру у Кіровоградській області

вул. Академіка Корольова, 26, м. Кіровоград, 25030, тел. (0522) 34-61-44, факс 34-61-39

E-mail: kirovohrad@land.gov.ua Код ЄДРПОУ 39767636

15.04.2016

11-3457/14-16-СГ
НАКАЗ

**Про затвердження документації
із землеустрою та надання
земельної ділянки у власність
без зміни цільового призначення**

Відповідно до статей 15¹, 20, 116, 118, 121 та 122 Земельного кодексу України, Положення про Головне управління Держгеокадастру у Кіровоградській області, затвердженого наказом Держгеокадастру від 03.03.2015 № 20,

НАКАЗУЮ:

1. Затвердити проект землеустрою щодо відведення земельної ділянки у власність для ведення особистого селянського господарства на території Клишівської сільської ради Кіровоградського району Кіровоградської області.

2. Надати Скоку Сергію Георгійовичу у власність земельну ділянку площею 1,9100 га, в тому числі: рілля площею 1,9100 га (кадастровий номер 3522583900:02:000:2323) із земель сільськогосподарського призначення державної власності, що перебувають у запасі, без зміни цільового призначення для ведення особистого селянського господарства, розташовану на території Клишівської сільської ради Кіровоградського району Кіровоградської області.

3. Право власності на земельну ділянку (кадастровий номер 3522583900:02:000:2323) виникає з моменту державної реєстрації цього права та оформлюється відповідно до Закону України "Про державну реєстрацію речових прав на нерухоме майно та їх обтяжень".

4. Контроль за виконанням цього наказу залишаю за собою.

В.о. начальника
Головного управління

Піньковський А.В.





ДЕРЖАВНА СЛУЖБА УКРАЇНИ З ПИТАНЬ ГЕОДЕЗІЇ, КАРТОГРАФІЇ ТА
КАДАСТРУ

Головне управління Держгеокадастру у Кіровоградській області

вул. Академіка Корольова, 26, м. Кіровоград, 25030, тел. (0522) 34-61-44, факс 34-61-39

E-mail: kirovohrad@land.gov.ua Код ЄДРПОУ 39767636

15.04.2016

11-3458/14-16-СГ

НАКАЗ

**Про затвердження документації
із землеустрою та надання
земельної ділянки у власність
без зміни цільового призначення**

Відповідно до статей 15¹, 20, 116, 118, 121 та 122 Земельного кодексу України, Положення про Головне управління Держгеокадастру у Кіровоградській області, затвердженого наказом Держгеокадастру від 03.03.2015 № 20,

НАКАЗУЮ:

1. Затвердити проект землеустрою щодо відведення земельної ділянки у власність для ведення особистого селянського господарства на території Клишівської сільської ради Кіровоградського району Кіровоградської області.
2. Надати Дашковському Ігорю Миколайовичу у власність земельну ділянку площею 1,9898 га, в тому числі: рілля площею 1,9898 га (кадастровий номер 3522583900:02:000:2320) із земель сільськогосподарського призначення державної власності, що перебувають у запасі, без зміни цільового призначення для ведення особистого селянського господарства, розташовану на території Клишівської сільської ради Кіровоградського району Кіровоградської області.
3. Право власності на земельну ділянку (кадастровий номер 3522583900:02:000:2320) виникає з моменту державної реєстрації цього права та оформлюється відповідно до Закону України "Про державну реєстрацію речових прав на нерухоме майно та їх обтяжень".
4. Контроль за виконанням цього наказу залишаю за собою.

В.о. начальника
Головного управління

Піньковський А.В.





ДЕРЖАВНА СЛУЖБА УКРАЇНИ З ПИТАНЬ ГЕОДЕЗІЇ, КАРТОГРАФІЇ ТА
КАДАСТРУ

Головне управління Держгеокадастру у Кіровоградській області

вул. Академіка Корольова, 26, м. Кіровоград, 25030, тел. (0522) 34-61-44, факс 34-61-39

E-mail: kirovohrad@land.gov.ua Код ЄДРПОУ 39767636

15.04.2016 11-3459/14-16 **НАКАЗ**

**Про затвердження документації
із землеустрою та надання
земельної ділянки у власність
без зміни цільового призначення**

Відповідно до статей 15¹, 20, 116, 118, 121 та 122 Земельного кодексу України, Положення про Головне управління Держгеокадастру у Кіровоградській області, затвердженого наказом Держгеокадастру від 03.03.2015 № 20,

НАКАЗУЮ:

1. Затвердити проект землеустрою щодо відведення земельної ділянки у власність для ведення особистого селянського господарства на території Клишівської сільської ради Кіровоградського району Кіровоградської області.

2. Надати Костенку Костянтину Анатолійовичу у власність земельну ділянку площею 1,9202 га, в тому числі: рілля площею 1,9202 га (кадастровий номер 3522583900:02:000:2321) із земель сільськогосподарського призначення державної власності, що перебувають у запасі, без зміни цільового призначення для ведення особистого селянського господарства, розташовану на території Клишівської сільської ради Кіровоградського району Кіровоградської області.

3. Право власності на земельну ділянку (кадастровий номер 3522583900:02:000:2321) виникає з моменту державної реєстрації цього права та оформлюється відповідно до Закону України "Про державну реєстрацію речових прав на нерухоме майно та їх обтяжень".

4. Контроль за виконанням цього наказу залишаю за собою.

В.о. начальника
Головного управління

Піньковський А.В.





ДЕРЖАВНА СЛУЖБА УКРАЇНИ З ПИТАНЬ ГЕОДЕЗІЇ, КАРТОГРАФІЇ ТА
КАДАСТРУ

Головне управління Держгеокадастру у Кіровоградській області

вул.Академіка Корольова, 26, м.Кіровоград, 25030, тел.(0522) 34-61-44, факс 34-61-39

E-mail: kirovohrad@land.gov.ua Код ЄДРПОУ 39767636

15.04.2016 11-3460/14-1 **НАКАЗ**

**Про затвердження документації
із землеустрою та надання
земельної ділянки у власність
без зміни цільового призначення**

Відповідно до статей 15¹, 20, 116, 118, 121 та 122 Земельного кодексу України, Положення про Головне управління Держгеокадастру у Кіровоградській області, затвердженого наказом Держгеокадастру від 03.03.2015 № 20,

НАКАЗУЮ:

1. Затвердити проект землеустрою щодо відведення земельної ділянки у власність для ведення особистого селянського господарства на території Клишівської сільської ради Кіровоградського району Кіровоградської області.

2. Надати Гребенюку Сергію Олеговичу у власність земельну ділянку площею 2,0000 га, в тому числі: рілля площею 2,0000 га (кадастровий номер 3522583900:02:000:2319) із земель сільськогосподарського призначення державної власності, що перебувають у запасі, без зміни цільового призначення для ведення особистого селянського господарства, розташовану на території Клишівської сільської ради Кіровоградського району Кіровоградської області.

3. Право власності на земельну ділянку (кадастровий номер 3522583900:02:000:2319) виникає з моменту державної реєстрації цього права та оформлюється відповідно до Закону України "Про державну реєстрацію речових прав на нерухоме майно та їх обтяжень".

4. Контроль за виконанням цього наказу залишаю за собою.

В.о. начальника
Головного управління

Піньковський А.В.

Головне управління Держгеокадастру у Кіровоградській області
11-3460/14-16-СГ Від 15.04.2016



ДЕРЖАВНА СЛУЖБА УКРАЇНИ З ПИТАНЬ ГЕОДЕЗІЇ, КАРТОГРАФІЇ ТА
КАДАСТРУ

Головне управління Держгеокадастру у Кіровоградській області

вул.Академіка Корольова, 26, м.Кіровоград, 25030, тел.(0522) 34-61-44, факс 34-61-39

E-mail: kirovohrad@land.gov.ua Код ЄДРПОУ 39767636

15.04.2016 11-3461/14-16-СГ **НАКАЗ**

**Про затвердження документації
із землеустрою та надання
земельної ділянки у власність
без зміни цільового призначення**

Відповідно до статей 15¹, 20, 116, 118, 121 та 122 Земельного кодексу України, Положення про Головне управління Держгеокадастру у Кіровоградській області, затвердженого наказом Держгеокадастру від 03.03.2015 № 20,

НАКАЗУЮ:

1. Затвердити проект землеустрою щодо відведення земельної ділянки у власність для ведення особистого селянського господарства на території Клишівської сільської ради Кіровоградського району Кіровоградської області.

2. Надати Сподневському Віктору Валерійовичу у власність земельну ділянку площею 1,9668 га, в тому числі: рілля площею 1,9668 га, (кадастровий номер 3522583900:02:000:2324) із земель сільськогосподарського призначення державної власності, що перебувають у запасі, без зміни цільового призначення для ведення особистого селянського господарства, розташовану на території Клишівської сільської ради Кіровоградського району Кіровоградської області.

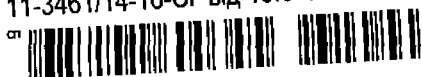
3. Право власності на земельну ділянку (кадастровий номер 3522583900:02:000:2324) виникає з моменту державної реєстрації цього права та оформлюється відповідно до Закону України "Про державну реєстрацію речових прав на нерухоме майно та їх обтяжень".

4. Контроль за виконанням цього наказу залишаю за собою.

В.о. начальника
Головного управління

Піньковський А.В.

Головне управління Держгеокадастру у Кіровоградській області
11-3461/14-16-СГ від 15.04.2016





ДЕРЖАВНА СЛУЖБА УКРАЇНИ З ПИТАНЬ ГЕОДЕЗІЇ, КАРТОГРАФІЇ ТА
КАДАСТРУ

Головне управління Держгеокадастру у Кіровоградській області

вул.Академіка Корольова, 26, м.Кіровоград, 25030, тел.(0522) 34-61-44, факс 34-61-39

E-mail: kirovohrad@land.gov.ua Код ЄДРПОУ 39767636

15.04.2016 11-3462/14-16-01 **НАКАЗ**

**Про затвердження документації
із землеустрою та надання
земельної ділянки у власність
без зміни цільового призначення**

Відповідно до статей 15¹, 20, 116, 118, 121 та 122 Земельного кодексу України, Положення про Головне управління Держгеокадастру у Кіровоградській області, затвердженого наказом Держгеокадастру від 03.03.2015 № 20,

НАКАЗУЮ:

1. Затвердити проект землеустрою щодо відведення земельної ділянки у власність для ведення особистого селянського господарства на території Клишівської сільської ради Кіровоградського району Кіровоградської області.

2. Надати Хабібুলліну Віктору Олександровичу у власність земельну ділянку площею 1,9971 га, в тому числі: рілля площею 1,9971 га (кадастровий номер 3522583900:02:000:2326) із земель сільськогосподарського призначення державної власності, що перебувають у запасі, без зміни цільового призначення для ведення особистого селянського господарства, розташовану на території Клишівської сільської ради Кіровоградського району Кіровоградської області.

3. Право власності на земельну ділянку (кадастровий номер 3522583900:02:000:2326) виникає з моменту державної реєстрації цього права та оформлюється відповідно до Закону України "Про державну реєстрацію речових прав на нерухоме майно та їх обтяжень".

4. Контроль за виконанням цього наказу залишаю за собою.

В.о. начальника
Головного управління

Піньковський А.В.

Головне управління Держгеокадастру у Кіровоградській області
11-3462/14-16-СГ від 15.04.2016





ДЕРЖАВНА СЛУЖБА УКРАЇНИ З ПИТАНЬ ГЕОДЕЗІЇ, КАРТОГРАФІЇ ТА
КАДАСТРУ

Головне управління Держгеокадастру у Кіровоградській області

вул. Академіка Корольова, 26, м. Кіровоград, 25030, тел. (0522) 34-61-44, факс 34-61-39

E-mail: kirovohrad@land.gov.ua Код ЄДРПОУ 39767636

15.04.2016

11-3463/14-16-СГ

НАКАЗ

**Про затвердження документації
із землеустрою та надання
земельної ділянки у власність
без зміни цільового призначення**

Відповідно до статей 15¹, 20, 116, 118, 121, 122 Земельного кодексу України, Положення про Головне управління Держгеокадастру у Кіровоградській області, затвердженого наказом Держгеокадастру від 03.03.2015 № 20.

НАКАЗУЮ:

1. Затвердити проект землеустрою щодо відведення земельної ділянки у власність для ведення особистого селянського господарства, розташовану на території Кіровоградського району Федорівської сільської ради.

2. Надати Стьопіну Сергію Анатолійовичу у власність земельну ділянку площею 1,0000 га, в тому числі: 1,0000 га - рілля, (кадастровий номер 3522587600:02:000:2347) із земель сільськогосподарського призначення державної власності, що перебувають у запасі, без зміни цільового призначення для ведення особистого селянського господарства, розташовану на території Кіровоградського району Федорівської сільської ради.

3. Право власності на земельну ділянку (кадастровий номер 3522587600:02:000:2347) виникає з моменту державної реєстрації цього права та оформлюється відповідно до Закону України "Про державну реєстрацію речових прав на нерухоме майно та їх обтяжень".

4. Контроль за виконанням цього наказу залишаю за собою.

В.о. начальника
Головного управління

Піньковський А.В.





ДЕРЖАВНА СЛУЖБА УКРАЇНИ З ПИТАНЬ ГЕОДЕЗІЇ, КАРТОГРАФІЇ ТА
КАДАСТРУ

Головне управління Держгеокадастру у Кіровоградській області

вул. Академіка Корольова, 26, м. Кіровоград, 25030, тел. (0522) 34-61-44, факс 34-61-39

E-mail: kirovohrad@land.gov.ua Код ЄДРПОУ 39767636

15.04.2016 11-3464/14- **НАКАЗ**

**Про затвердження документації
із землеустрою та надання
земельної ділянки у власність
без зміни цільового призначення**

Відповідно до статей 15¹, 20, 116, 118, 121 та 122 Земельного кодексу України, Положення про Головне управління Держгеокадастру у Кіровоградській області, затвердженого наказом Держгеокадастру від 03.03.2015 № 20,

НАКАЗУЮ:

1. Затвердити проект землеустрою щодо відведення земельної ділянки у власність для ведення особистого селянського господарства на території Клишівської сільської ради Кіровоградського району Кіровоградської області.

2. Надати Степаненку Денису Олеговичу у власність земельну ділянку площею 1,9822 га, в тому числі: рілля площею 1,9822 га (кадастровий номер 3522583900:02:000:2325) із земель сільськогосподарського призначення державної власності, що перебувають у запасі, без зміни цільового призначення для ведення особистого селянського господарства, розташовану на території Клишівської сільської ради Кіровоградського району Кіровоградської області.

3. Право власності на земельну ділянку (кадастровий номер 3522583900:02:000:2325) виникає з моменту державної реєстрації цього права та оформлюється відповідно до Закону України "Про державну реєстрацію речових прав на нерухоме майно та їх обтяжень".

4. Контроль за виконанням цього наказу залишаю за собою.

В.о. начальника
Головного управління

Піньковський А.В.





ДЕРЖАВНА СЛУЖБА УКРАЇНИ З ПИТАНЬ ГЕОДЕЗІЇ, КАРТОГРАФІЇ ТА
КАДАСТРУ

Головне управління Держгеокадастру у Кіровоградській області

вул. Академіка Корольова, 26, м. Кіровоград, 25030, тел. (0522) 34-61-44, факс 34-61-39

E-mail: kirovohrad@land.gov.ua Код ЄДРПОУ 39767636

15.04.2016 11-3465/14-16-СГ **НАКАЗ**

**Про надання дозволу на
розроблення документації
із землеустрою**

Відповідно до статей 15¹, 116, 118, 121, 122 та 186 Земельного кодексу України, Положення про Головне управління Держгеокадастру у Кіровоградській області, затвердженого наказом Держгеокадастру від 03.03.2015 № 20,

НАКАЗУЮ:

1. Надати Лавріненку Віталію Тимофійовичу дозвіл на розроблення проекту землеустрою щодо відведення земельної ділянки у власність із земель сільськогосподарського призначення державної власності, що перебувають у запасі розташовані на території Знам'янського району Володимирівської сільської ради. Орієнтовний розмір земельної ділянки 2,0000 га, у тому числі: 2,0000 га - рілля, із цільовим призначенням – для ведення особистого селянського господарства.

2. Розроблений проект землеустрою щодо відведення земельної ділянки у власність підлягає погодженню та затвердженню відповідно до вимог чинного законодавства.

3. Керівнику управління Держгеокадастру у Знам'янському районі при надходженні проекту землеустрою щодо відведення земельної ділянки у власність забезпечити в установленому законодавством порядку:

3.1. погодження проекту землеустрою щодо відведення земельної ділянки у власність;

3.2. реєстрацію земельної ділянки у Державному земельному кадастрі.

4. Контроль за виконанням цього наказу залишаю за собою.

В.о. начальника Головного управління

Піньковський А.В.

Головне управління Держгеокадастру у Кіровоградській області
11-3465/14-16-СГ від 15.04.2016





ДЕРЖАВНА СЛУЖБА УКРАЇНИ З ПИТАНЬ ГЕОДЕЗІЇ, КАРТОГРАФІЇ ТА
КАДАСТРУ

Головне управління Держгеокадастру у Кіровоградській області

вул. Академіка Корольова, 26, м. Кіровоград, 25030, тел. (0522) 34-61-44, факс 34-61-39
E-mail: kirovohrad@land.gov.ua Код ЄДРПОУ 39767636

15.04.2016 11-3466/14-16-СГ **НАКАЗ**

**Про надання дозволу на
розроблення документації
із землеустрою**

Відповідно до статей 15¹, 116, 118, 121 та 122 Земельного кодексу України, Положення про Головне управління Держгеокадастру у Кіровоградській області, затвердженого наказом Держгеокадастру від 03.03.2015 № 20,

НАКАЗУЮ:

1. Надати Коваленку Олександрові Вікторовичу дозвіл на розроблення проекту землеустрою щодо відведення земельної ділянки у власність із земель сільськогосподарського призначення державної власності, що перебувають у запасі, розташованої на території Трепівської сільської ради Знам'янського району Кіровоградської області. Орієнтовний розмір земельної ділянки 1,3869 га, в тому числі: 1,3869 га ріллі, із цільовим призначенням – для ведення особистого селянського господарства.

2. Розроблений проект землеустрою щодо відведення земельної ділянки у власність підлягає погодженню та затвердженню відповідно до вимог чинного законодавства.

3. Керівнику управління Держгеокадастру в Знам'янському районі при надходженні проекту землеустрою щодо відведення земельної ділянки у власність забезпечити в установленому законодавством порядку:

3.1. погодження проекту землеустрою щодо відведення земельної ділянки у власність;

3.2. реєстрацію земельної ділянки у Державному земельному кадастрі.

4. Контроль за виконанням цього наказу залишаю за собою.

В.о. начальника
Головного управління

Піньковський А.В.

Головне управління Держгеокадастру у Кіровоградській області
11-3466/14-16-СГ від 15.04.2016





ДЕРЖАВНА СЛУЖБА УКРАЇНИ З ПИТАНЬ ГЕОДЕЗІЇ, КАРТОГРАФІЇ ТА
КАДАСТРУ

Головне управління Держгеокадастру у Кіровоградській області

вул. Академіка Корольова, 26, м. Кіровоград, 25030, тел. (0522) 34-61-44, факс 34-61-39

E-mail: kirovohrad@land.gov.ua Код ЄДРПОУ 39767636

15.04.2016 11-3467/14-16-СГ **НАКАЗ**

**Про надання дозволу на
розроблення документації
із землеустрою**

Відповідно до статей 15¹, 116, 118, 121 та 122 Земельного кодексу України, Положення про Головне управління Держгеокадастру у Кіровоградській області, затвердженого наказом Держгеокадастру від 03.03.2015 № 20,

НАКАЗУЮ:

1. Надати Сімійону Дмитру Петровичу дозвіл на розроблення проекту землеустрою щодо відведення земельної ділянки у власність із земель сільськогосподарського призначення державної власності, що перебувають у запасі, розташованої на території Трепівської сільської ради Знам'янського району Кіровоградської області. Орієнтовний розмір земельної ділянки 1,9959 га, в тому числі: 1,9959 га ріллі, із цільовим призначенням – для ведення особистого селянського господарства.

2. Розроблений проект землеустрою щодо відведення земельної ділянки у власність підлягає погодженню та затвердженню відповідно до вимог чинного законодавства.

3. Керівнику управління Держгеокадастру в Знам'янському районі при надходженні проекту землеустрою щодо відведення земельної ділянки у власність забезпечити в установленому законодавством порядку:

3.1. погодження проекту землеустрою щодо відведення земельної ділянки у власність;

3.2. реєстрацію земельної ділянки у Державному земельному кадастрі.

4. Контроль за виконанням цього наказу залишаю за собою.

В.о. начальника
Головного управління

Піньковський А.В.

Головне управління Держгеокадастру у Кіровоградській області
11-3467/14-16-СГ від 15.04.2016





ДЕРЖАВНА СЛУЖБА УКРАЇНИ З ПИТАНЬ ГЕОДЕЗІЇ, КАРТОГРАФІЇ ТА
КАДАСТРУ

Головне управління Держгеокадастру у Кіровоградській області

вул. Академіка Корольова, 26, м. Кіровоград, 25030, тел. (0522) 34-61-44, факс 34-61-39

E-mail: kirovohrad@land.gov.ua Код ЄДРПОУ 39767636

15.04.2016 11-3468/14-16-СГ **НАКАЗ**

**Про надання дозволу на
розроблення документації
із землеустрою**

Відповідно до статей 15¹, 116, 118, 121 та 122 Земельного кодексу України, Положення про Головне управління Держгеокадастру у Кіровоградській області, затвердженого наказом Держгеокадастру від 03.03.2015 № 20,

НАКАЗУЮ:

1. Надати Дяченку Сергію Миколайовичу дозвіл на розроблення проекту землеустрою щодо відведення земельної ділянки у власність із земель сільськогосподарського призначення державної власності, що перебувають у запасі, розташованої на території Трепівської сільської ради Знам'янського району Кіровоградської області. Орієнтовний розмір земельної ділянки 1,8935 га, в тому числі: 1,8935 га ріллі, із цільовим призначенням – для ведення особистого селянського господарства.

2. Розроблений проект землеустрою щодо відведення земельної ділянки у власність підлягає погодженню та затвердженню відповідно до вимог чинного законодавства.

3. Керівнику управління Держгеокадастру в Знам'янському районі при надходженні проекту землеустрою щодо відведення земельної ділянки у власність забезпечити в установленому законодавством порядку:

3.1. погодження проекту землеустрою щодо відведення земельної ділянки у власність;

3.2. реєстрацію земельної ділянки у Державному земельному кадастрі.

4. Контроль за виконанням цього наказу залишаю за собою.

В.о. начальника
Головного управління

Піньковський А.В.

Головне управління Держгеокадастру у Кіровоградській області
11-3468/14-16-СГ від 15.04.2016





ДЕРЖАВНА СЛУЖБА УКРАЇНИ З ПИТАНЬ ГЕОДЕЗІЇ, КАРТОГРАФІЇ ТА
КАДАСТРУ

Головне управління Держгеокадастру у Кіровоградській області

вул.Академіка Корольова, 26, м.Кіровоград, 25030, тел.(0522) 34-61-44, факс 34-61-39

E-mail:kirovohrad@land.gov.ua Код ЄДРПОУ 39767636

15.04.2016 11-3469/14-16-СГ **НАКАЗ**

**Про надання дозволу на
розроблення документації
із землеустрою**

Відповідно до статей 15¹, 116, 118, 121 та 122 Земельного кодексу України, Положення про Головне управління Держгеокадастру у Кіровоградській області, затвердженого наказом Держгеокадастру від 03.03.2015 № 20,

НАКАЗУЮ:

1. Надати Хайчину Олександрю В'ячеславовичу дозвіл на розроблення проекту землеустрою щодо відведення земельної ділянки у власність із земель сільськогосподарського призначення державної власності, що перебувають у запасі, розташованої на території Тrepівської сільської ради Знам'янського району Кіровоградської області. Орієнтовний розмір земельної ділянки 1,9820 га, в тому числі: 1,9820 га ріллі, із цільовим призначенням – для ведення особистого селянського господарства.

2. Розроблений проект землеустрою щодо відведення земельної ділянки у власність підлягає погодженню та затвердженню відповідно до вимог чинного законодавства.

3. Керівнику управління Держгеокадастру в Знам'янському районі при надходженні проекту землеустрою щодо відведення земельної ділянки у власність забезпечити в установленому законодавством порядку:

3.1. погодження проекту землеустрою щодо відведення земельної ділянки у власність;

3.2. реєстрацію земельної ділянки у Державному земельному кадастрі.

4. Контроль за виконанням цього наказу залишаю за собою.

В.о. начальника
Головного управління

Піньковський А.В.

Головне управління Держгеокадастру у Кіровоградській області
11-3469/14-16-СГ від 15.04.2016





ДЕРЖАВНА СЛУЖБА УКРАЇНИ З ПИТАНЬ ГЕОДЕЗІЇ, КАРТОГРАФІЇ ТА
КАДАСТРУ

Головне управління Держгеокадастру у Кіровоградській області

вул. Академіка Корольова, 26, м. Кіровоград, 25030, тел. (0522) 34-61-44, факс 34-61-39

E-mail: kirovohrad@land.gov.ua Код ЄДРПОУ 39767636

15.04.2016 11-3470/14-16-СГ **НАКАЗ**

**Про надання дозволу на
розроблення документації
із землеустрою**

Відповідно до статей 15¹, 116, 118, 121 та 122 Земельного кодексу України, Положення про Головне управління Держгеокадастру у Кіровоградській області, затвердженого наказом Держгеокадастру від 03.03.2015 № 20,

НАКАЗУЮ:

1. Надати Криницькому Максиму Едуардовичу дозвіл на розроблення проекту землеустрою щодо відведення земельної ділянки у власність із земель сільськогосподарського призначення державної власності, що перебувають у запасі, розташованої на території Трепівської сільської ради Знам'янського району Кіровоградської області. Орієнтовний розмір земельної ділянки 1,9469 га, в тому числі: 1,9469 га ріллі, із цільовим призначенням – для ведення особистого селянського господарства.

2. Розроблений проект землеустрою щодо відведення земельної ділянки у власність підлягає погодженню та затвердженню відповідно до вимог чинного законодавства.

3. Керівнику управління Держгеокадастру в Знам'янському районі при надходженні проекту землеустрою щодо відведення земельної ділянки у власність забезпечити в установленому законодавством порядку:

3.1. погодження проекту землеустрою щодо відведення земельної ділянки у власність;

3.2. реєстрацію земельної ділянки у Державному земельному кадастрі.

4. Контроль за виконанням цього наказу залишаю за собою.

В.о. начальника
Головного управління

Пінчовський А.В.





ДЕРЖАВНА СЛУЖБА УКРАЇНИ З ПИТАНЬ ГЕОДЕЗІЇ, КАРТОГРАФІЇ ТА
КАДАСТРУ

Головне управління Держгеокадастру у Кіровоградській області

вул. Академіка Корольова, 26, м. Кіровоград, 25030, тел. (0522) 34-61-44, факс 34-61-39

E-mail: kirovohrad@land.gov.ua Код ЄДРПОУ 39767636

15.04.2016 11-3471/14-16-СГ **НАКАЗ**

**Про надання дозволу на
розроблення документації
із землеустрою**

Відповідно до статей 15¹, 116, 118, 121 та 122 Земельного кодексу України, Положення про Головне управління Держгеокадастру у Кіровоградській області, затвердженого наказом Держгеокадастру від 03.03.2015 № 20,

НАКАЗУЮ:

1. Надати Єрмоленку Олександрю Михайловичу дозвіл на розроблення проекту землеустрою щодо відведення земельної ділянки у власність із земель сільськогосподарського призначення державної власності, що перебувають у запасі, розташованої на території Тrepівської сільської ради Знам'янського району Кіровоградської області. Орієнтовний розмір земельної ділянки 1,9978 га, в тому числі: 1,9978 га ріллі, із цільовим призначенням – для ведення особистого селянського господарства.

2. Розроблений проект землеустрою щодо відведення земельної ділянки у власність підлягає погодженню та затвердженню відповідно до вимог чинного законодавства.

3. Керівнику управління Держгеокадастру в Знам'янському районі при надходженні проекту землеустрою щодо відведення земельної ділянки у власність забезпечити в установленому законодавством порядку:

3.1. погодження проекту землеустрою щодо відведення земельної ділянки у власність;

3.2. реєстрацію земельної ділянки у Державному земельному кадастрі.

4. Контроль за виконанням цього наказу залишаю за собою.

В.о. начальника
Головного управління

Піньковський А.В.

Головне управління Держгеокадастру у Кіровоградській області
11-3471/14-16-СГ від 15.04.2016





ДЕРЖАВНА СЛУЖБА УКРАЇНИ З ПИТАНЬ ГЕОДЕЗІЇ, КАРТОГРАФІЇ ТА
КАДАСТРУ

Головне управління Держгеокадастру у Кіровоградській області

вул. Академіка Корольова, 26, м. Кіровоград, 25030, тел. (0522) 34-61-44, факс 34-61-39

E-mail: kirovohrad@land.gov.ua Код ЄДРПОУ 39767636

15.04.2016 11-3472/14-16-СГ **НАКАЗ**

**Про надання дозволу на
розроблення документації
із землеустрою**

Відповідно до статей 15¹, 116, 118, 121 та 122 Земельного кодексу України, Положення про Головне управління Держгеокадастру у Кіровоградській області, затвердженого наказом Держгеокадастру від 03.03.2015 № 20,

НАКАЗУЮ:

1. Надати Рижкову Сергію Анатолійовичу дозвіл на розроблення проекту землеустрою щодо відведення земельної ділянки у власність із земель сільськогосподарського призначення державної власності, що перебувають у запасі, розташованої на території Трепівської сільської ради Знам'янського району Кіровоградської області. Орієнтовний розмір земельної ділянки 1,9974 га, в тому числі: 1,9974 га ріллі, із цільовим призначенням – для ведення особистого селянського господарства.

2. Розроблений проект землеустрою щодо відведення земельної ділянки у власність підлягає погодженню та затвердженню відповідно до вимог чинного законодавства.

3. Керівнику управління Держгеокадастру в Знам'янському районі при надходженні проекту землеустрою щодо відведення земельної ділянки у власність забезпечити в установленому законодавством порядку:

3.1. погодження проекту землеустрою щодо відведення земельної ділянки у власність;

3.2. реєстрацію земельної ділянки у Державному земельному кадастрі.

4. Контроль за виконанням цього наказу залишаю за собою.

В.о. начальника
Головного управління

Піньковський А.В.

Головне управління Держгеокадастру у Кіровоградській області
11-3472/14-16-СГ від 15.04.2016





ДЕРЖАВНА СЛУЖБА УКРАЇНИ З ПИТАНЬ ГЕОДЕЗІЇ, КАРТОГРАФІЇ ТА
КАДАСТРУ

Головне управління Держгеокадастру у Кіровоградській області

вул. Академіка Корольова, 26, м. Кіровоград, 25030, тел. (0522) 34-61-44, факс 34-61-39

E-mail: kirovohrad@land.gov.ua Код ЄДРПОУ 39767636

15.04.2016 11-3473/14-16-СГ **НАКАЗ**

**Про надання дозволу на
розроблення документації
із землеустрою**

Відповідно до статей 15¹, 116, 118, 121 та 122 Земельного кодексу України, Положення про Головне управління Держгеокадастру у Кіровоградській області, затвердженого наказом Держгеокадастру від 03.03.2015 № 20,

НАКАЗУЮ:

1. Надати Марченку Олександру Сергійовичу дозвіл на розроблення проекту землеустрою щодо відведення земельної ділянки у власність із земель сільськогосподарського призначення державної власності, що перебувають у запасі, розташованої на території Трелівської сільської ради Знам'янського району Кіровоградської області. Орієнтовний розмір земельної ділянки 1,9665 га, в тому числі: 1,9665 га ріллі, із цільовим призначенням – для ведення особистого селянського господарства.

2. Розроблений проект землеустрою щодо відведення земельної ділянки у власність підлягає погодженню та затвердженню відповідно до вимог чинного законодавства.

3. Керівнику управління Держгеокадастру в Знам'янському районі при надходженні проекту землеустрою щодо відведення земельної ділянки у власність забезпечити в установленому законодавством порядку:

3.1. погодження проекту землеустрою щодо відведення земельної ділянки у власність;

3.2. реєстрацію земельної ділянки у Державному земельному кадастрі.

4. Контроль за виконанням цього наказу залишаю за собою.

В.о. начальника
Головного управління

Піньковський А.В.

Головне управління Держгеокадастру у Кіровоградській області
11-3473/14-16-СГ від 15.04.2016





ДЕРЖАВНА СЛУЖБА УКРАЇНИ З ПИТАНЬ ГЕОДЕЗІЇ, КАРТОГРАФІЇ ТА
КАДАСТРУ

Головне управління Держгеокадастру у Кіровоградській області

вул.Академіка Корольова, 26, м.Кіровоград, 25030, тел.(0522) 34-61-44, факс 34-61-39

E-mail:kirovohrad@land.gov.ua Код ЄДРПОУ 39767636

15.04.2016 11-3474/14-16-СГ **НАКАЗ**

**Про надання дозволу на
розроблення документації
із землеустрою**

Відповідно до статей 15¹, 116, 118, 121 та 122 Земельного кодексу України, Положення про Головне управління Держгеокадастру у Кіровоградській області, затвердженого наказом Держгеокадастру від 03.03.2015 № 20,

НАКАЗУЮ:

1. Надати Богатирю Максиму Юрійовичу дозвіл на розроблення проекту землеустрою щодо відведення земельної ділянки у власність із земель сільськогосподарського призначення державної власності, що перебувають у запасі, розташованої на території Тrepівської сільської ради Знам'янського району Кіровоградської області. Орієнтовний розмір земельної ділянки 1,9440 га, в тому числі: 1,9440 га ріллі, із цільовим призначенням – для ведення особистого селянського господарства.

2. Розроблений проект землеустрою щодо відведення земельної ділянки у власність підлягає погодженню та затвердженню відповідно до вимог чинного законодавства.

3. Керівнику управління Держгеокадастру в Знам'янському районі при надходженні проекту землеустрою щодо відведення земельної ділянки у власність забезпечити в установленому законодавством порядку:

3.1. погодження проекту землеустрою щодо відведення земельної ділянки у власність;

3.2. реєстрацію земельної ділянки у Державному земельному кадастрі.

4. Контроль за виконанням цього наказу залишаю за собою.

В.о. начальника
Головного управління

Піньковський А.В.

Головне управління Держгеокадастру у Кіровоградській області
11-3474/14-16-СГ від 15.04.2016





ДЕРЖАВНА СЛУЖБА УКРАЇНИ З ПИТАНЬ ГЕОДЕЗІЇ, КАРТОГРАФІЇ ТА
КАДАСТРУ

Головне управління Держгеокадастру у Кіровоградській області

вул.Академіка Корольова, 26, м.Кіровоград, 25030, тел.(0522) 34-61-44, факс 34-61-39

E-mail:kirovohrad@land.gov.ua Код ЄДРПОУ 39767636

15.04.2016 11-3475/14-16-СГ **НАКАЗ**

**Про надання дозволу на
розроблення документації
із землеустрою**

Відповідно до статей 15¹, 116, 118, 121 та 122 Земельного кодексу України, Положення про Головне управління Держгеокадастру у Кіровоградській області, затвердженого наказом Держгеокадастру від 03.03.2015 № 20,

НАКАЗУЮ:

1. Надати Ніколаєнку Олександрю Сергійовичу дозвіл на розроблення проекту землеустрою щодо відведення земельної ділянки у власність із земель сільськогосподарського призначення державної власності, що перебувають у запасі, розташованої на території Трепівської сільської ради Знам'янського району Кіровоградської області. Орієнтовний розмір земельної ділянки 1,9750 га, в тому числі: 1,9750 га ріллі, із цільовим призначенням – для ведення особистого селянського господарства.

2. Розроблений проект землеустрою щодо відведення земельної ділянки у власність підлягає погодженню та затвердженню відповідно до вимог чинного законодавства.

3. Керівнику управління Держгеокадастру в Знам'янському районі при надходженні проекту землеустрою щодо відведення земельної ділянки у власність забезпечити в установленому законодавством порядку:

3.1. погодження проекту землеустрою щодо відведення земельної ділянки у власність;

3.2. реєстрацію земельної ділянки у Державному земельному кадастрі.

4. Контроль за виконанням цього наказу залишаю за собою.

В.о. начальника
Головного управління

Піньковський А.В.

Головне управління Держгеокадастру у Кіровоградській області

11-3475/14-16-СГ від 15.04.2016





ДЕРЖАВНА СЛУЖБА УКРАЇНИ З ПИТАНЬ ГЕОДЕЗІЇ, КАРТОГРАФІЇ ТА
КАДАСТРУ

Головне управління Держгеокадастру у Кіровоградській області

вул. Академіка Корольова, 26, м. Кіровоград, 25030, тел. (0522) 34-61-44, факс 34-61-39

E-mail: kirovohrad@land.gov.ua Код ЄДРПОУ 39767636

15.04.2016 11-3476/14-16-СГ **НАКАЗ**

**Про надання дозволу на
розроблення документації
із землеустрою**

Відповідно до статей 15¹, 116, 118, 121, 122 та 186 Земельного кодексу України, Положення про Головне управління Держгеокадастру у Кіровоградській області, затвердженого наказом Держгеокадастру від 03.03.2015 № 20.

НАКАЗУЮ:

1. Надати Жердівій Любові Анатоліївні дозвіл на розроблення проекту землеустрою щодо відведення земельної ділянки у власність із земель сільськогосподарського призначення державної власності, що перебувають у запасі, розташованої на території Знам'янського району Тrepівської сільської ради. Орієнтовний розмір земельної ділянки 2,0000 га, в тому числі: 2,0000 га – рілля, із цільовим призначенням – для ведення особистого селянського господарства.

2. Розроблений проект землеустрою щодо відведення земельної ділянки у власність підлягає погодженню та затвердженню відповідно до вимог чинного законодавства.

3. Керівнику управління Держгеокадастру в Знам'янському районі при надходженні проекту землеустрою щодо відведення земельної ділянки у власність забезпечити в установленому законодавством порядку:

3.1. погодження проекту землеустрою щодо відведення земельної ділянки у власність;

3.2. реєстрацію земельної ділянки у Державному земельному кадастрі.

4. Контроль за виконанням цього наказу залишаю за собою.

В.о. начальника Головного управління

Піньковський А.В.





ДЕРЖАВНА СЛУЖБА УКРАЇНИ З ПИТАНЬ ГЕОДЕЗІЇ, КАРТОГРАФІЇ ТА
КАДАСТРУ

Головне управління Держгеокадастру у Кіровоградській області

вул.Академіка Корольова, 26, м.Кіровоград, 25030, тел.(0522) 34-61-44, факс 34-61-39

E-mail:kirovohrad@land.gov.uaКод ЄДРПОУ 39767636

15.04.2016 11-3477/14-16-СГ **НАКАЗ**

**Про надання дозволу на
розроблення документації
із землеустрою**

Відповідно до статей 15¹, 116, 118, 121, 122 та 186 Земельного кодексу України, Положення про Головне управління Держгеокадастру у Кіровоградській області, затвердженого наказом Держгеокадастру від 03.03.2015 № 20.

НАКАЗУЮ:

1. Надати Мирошніченку Сергію Євгеновичу дозвіл на розроблення проекту землеустрою щодо відведення земельної ділянки у власність із земель сільськогосподарського призначення державної власності, що перебувають у запасі, розташованої на території Знам'янського району Тrepівської сільської ради.

Орієнтовний розмір земельної ділянки 2,0000 га, в тому числі: 2,0000 га – рілля, із цільовим призначенням – для ведення особистого селянського господарства.

2. Розроблений проект землеустрою щодо відведення земельної ділянки у власність підлягає погодженню та затвердженню відповідно до вимог чинного законодавства.

3. Керівнику управління Держгеокадастру в Знам'янському районі при надходженні проекту землеустрою щодо відведення земельної ділянки у власність забезпечити в установленому законодавством порядку:

3.1. погодження проекту землеустрою щодо відведення земельної ділянки у власність;

3.2. реєстрацію земельної ділянки у Державному земельному кадастрі.

4. Контроль за виконанням цього наказу залишаю за собою.

В.о. начальника Головного управління

Гиньковський А.В.





ДЕРЖАВНА СЛУЖБА УКРАЇНИ З ПИТАНЬ ГЕОДЕЗІЇ, КАРТОГРАФІЇ ТА
КАДАСТРУ

Головне управління Держгеокадастру у Кіровоградській області

вул.Академіка Корольова, 26, м.Кіровоград, 25030, тел.(0522) 34-61-44, факс 34-61-39

E-mail:kirovohrad@land.gov.ua Код ЄДРПОУ 39767636

15.04.2016 11-3478/14-16-СГ **НАКАЗ**

**Про надання дозволу на
розроблення документації
із землеустрою**

Відповідно до статей 15¹, 116, 118, 121, 122 та 186 Земельного кодексу України, Положення про Головне управління Держгеокадастру у Кіровоградській області, затвердженого наказом Держгеокадастру від 03.03.2015 № 20.

НАКАЗУЮ:

1. Надати Голубовському Олександровичу дозвіл на розроблення проекту землеустрою щодо відведення земельної ділянки у власність із земель сільськогосподарського призначення державної власності, що перебувають в запасі, розташованої на території Знам'янського району Трєпівської сільської ради. Орієнтовний розмір земельної ділянки 2,0000 га, в тому числі: 2,0000 га – рілля, із цільовим призначенням – для ведення особистого селянського господарства.

2. Розроблений проект землеустрою щодо відведення земельної ділянки у власність підлягає погодженню та затвердженню відповідно до вимог чинного законодавства.

3. Керівнику управління Держгеокадастру в Знам'янському районі при надходженні проекту землеустрою щодо відведення земельної ділянки у власність забезпечити в установленому законодавством порядку:

3.1. погодження проекту землеустрою щодо відведення земельної ділянки у власність;

3.2. реєстрацію земельної ділянки у Державному земельному кадастрі.

4. Контроль за виконанням цього наказу залишаю за собою.

В.о. начальника Головного управління

Піньковський А.В.

Головне управління Держгеокадастру у Кіровоградській області

11-3478/14-16-СГ від 15.04.2016





ДЕРЖАВНА СЛУЖБА УКРАЇНИ З ПИТАНЬ ГЕОДЕЗІЇ, КАРТОГРАФІЇ ТА
КАДАСТРУ

Головне управління Держгеокадастру у Кіровоградській області

вул. Академіка Корольова, 26, м. Кіровоград, 25030, тел. (0522) 34-61-44, факс 34-61-39

E-mail: kirovohrad@land.gov.ua Код ЄДРПОУ 39767636

15.04.2016 11-3479/14-16-СГ **НАКАЗ**

**Про надання дозволу на
розроблення документації
із землеустрою**

Відповідно до статей 15¹, 116, 118, 121, 122 та 186 Земельного кодексу України, Положення про Головне управління Держгеокадастру у Кіровоградській області, затвердженого наказом Держгеокадастру від 03.03.2015 № 20.

НАКАЗУЮ:

1. Надати Кривобоку Сергію Вікторовичу дозвіл на розроблення проекту землеустрою щодо відведення земельної ділянки у власність із земель сільськогосподарського призначення державної власності, що перебувають у запасі, розташованої на території Знам'янського району Тrepівської сільської ради. Орієнтовний розмір земельної ділянки 2,0000 га, в тому числі: 2,0000 га – рілля, із цільовим призначенням – для ведення особистого селянського господарства.

2. Розроблений проект землеустрою щодо відведення земельної ділянки у власність підлягає погодженню та затвердженню відповідно до вимог чинного законодавства.

3. Керівнику управління Держгеокадастру в Знам'янському районі при надходженні проекту землеустрою щодо відведення земельної ділянки у власність забезпечити в установленому законодавством порядку:

3.1. погодження проекту землеустрою щодо відведення земельної ділянки у власність;

3.2. реєстрацію земельної ділянки у Державному земельному кадастрі.

4. Контроль за виконанням цього наказу залишаю за собою.

В.о. начальника Головного управління

Піньковський А.В.

Головне управління Держгеокадастру у Кіровоградській області

11-3479/14-16-СГ від 15.04.2016





ДЕРЖАВНА СЛУЖБА УКРАЇНИ З ПИТАНЬ ГЕОДЕЗІЇ, КАРТОГРАФІЇ ТА
КАДАСТРУ

Головне управління Держгеокадастру у Кіровоградській області

вул. Академіка Корольова, 26, м. Кіровоград, 25030, тел. (0522) 34-61-44, факс 34-61-39

E-mail: kirovohrad@land.gov.ua Код ЄДРПОУ 39767636

15.04.2016 11-3480/14-16-СГ **НАКАЗ**

**Про надання дозволу на
розроблення документації
із землеустрою**

Відповідно до статей 15¹, 116, 118, 121, 122 та 186 Земельного кодексу України, Положення про Головне управління Держгеокадастру у Кіровоградській області, затвердженого наказом Держгеокадастру від 03.03.2015 № 20.

НАКАЗУЮ:

1. Надати Толасову Казбеку Андрійовичу дозвіл на розроблення проекту землеустрою щодо відведення земельної ділянки у власність із земель сільськогосподарського призначення державної власності, що перебувають у запасі, розташованої на території Знам'янського району Трепівської сільської ради. Орієнтовний розмір земельної ділянки 2,0000 га, в тому числі: 2,0000 – рілля, із цільовим призначенням – для ведення особистого селянського господарства.

2. Розроблений проект землеустрою щодо відведення земельної ділянки у власність підлягає погодженню та затвердженню відповідно до вимог чинного законодавства.

3. Керівнику управління Держгеокадастру в Знам'янському районі при надходженні проекту землеустрою щодо відведення земельної ділянки у власність забезпечити в установленому законодавством порядку:

3.1. погодження проекту землеустрою щодо відведення земельної ділянки у власність ;

3.2. реєстрацію земельної ділянки у Державному земельному кадастрі.

4. Контроль за виконанням цього наказу залишаю за собою.

В.о. начальника Головного управління

Піньковський А.В.

Головне управління Держгеокадастру у Кіровоградській області

11-3480/14-16-СГ від 15.04.2016





ДЕРЖАВНА СЛУЖБА УКРАЇНИ З ПИТАНЬ ГЕОДЕЗІЇ, КАРТОГРАФІЇ ТА
КАДАСТРУ

Головне управління Держгеокадастру у Кіровоградській області

вул. Академіка Корольова, 26, м. Кіровоград, 25030, тел. (0522) 34-61-44, факс 34-61-39

E-mail: kirovohrad@land.gov.ua Код ЄДРПОУ 39767636

15.04.2016 11-3481/14-16-СГ **НАКАЗ**

**Про надання дозволу на
розроблення документації
із землеустрою**

Відповідно до статей 15¹, 116, 118, 121, 122 та 186 Земельного кодексу України, Положення про Головне управління Держгеокадастру у Кіровоградській області, затвердженого наказом Держгеокадастру від 03.03.2015 № 20.

НАКАЗУЮ:

1. Надати Федасу Руслану Олександровичу дозвіл на розроблення проекту землеустрою щодо відведення земельної ділянки у власність із земель сільськогосподарського призначення державної власності, що перебувають у запасі, розташованої на території Знам'янського району Трепівської сільської ради. Орієнтовний розмір земельної ділянки 2,0000 га, в тому числі: 2,0000 га – рілля, із цільовим призначенням – для ведення особистого селянського господарства.

2. Розроблений проект землеустрою щодо відведення земельної ділянки у власність підлягає погодженню та затвердженню відповідно до вимог чинного законодавства.

3. Керівнику управління Держгеокадастру в Знам'янському районі при надходженні проекту землеустрою щодо відведення земельної ділянки у власність забезпечити в установленому законодавством порядку:

3.1. погодження проекту землеустрою щодо відведення земельної ділянки у власність ;

3.2. реєстрацію земельної ділянки у Державному земельному кадастрі.

4. Контроль за виконанням цього наказу залишаю за собою.

В.о. начальника Головного управління

Піньковський А.В.





ДЕРЖАВНА СЛУЖБА УКРАЇНИ З ПИТАНЬ ГЕОДЕЗІЇ, КАРТОГРАФІЇ ТА
КАДАСТРУ

Головне управління Держгеокадастру у Кіровоградській області

вул. Академіка Корольова, 26, м. Кіровоград, 25030, тел. (0522) 34-61-44, факс 34-61-39

E-mail: kirovohrad@land.gov.ua Код ЄДРПОУ 39767636

15.04.2016 11-3482/14-16-СГ **НАКАЗ**

**Про надання дозволу на
розроблення документації
із землеустрою**

Відповідно до статей 15¹, 116, 118, 121, 122 та 186 Земельного кодексу України, Положення про Головне управління Держгеокадастру у Кіровоградській області, затвердженого наказом Держгеокадастру від 03.03.2015 № 20.

НАКАЗУЮ:

1. Надати Снесарю Валерію Івановичу дозвіл на розроблення проекту землеустрою щодо відведення земельної ділянки у власність із земель сільськогосподарського призначення державної власності, що перебувають у запасі, розташованої на території Знам'янського району Трелівської сільської ради. Орієнтовний розмір земельної ділянки 2,0000 га, в тому числі: 2,0000 га – рілля, із цільовим призначенням – для ведення особистого селянського господарства.

2. Розроблений проект землеустрою щодо відведення земельної ділянки у власність підлягає погодженню та затвердженню відповідно до вимог чинного законодавства.

3. Керівнику управління Держгеокадастру в Знам'янському районі при надходженні проекту землеустрою щодо відведення земельної ділянки у власність забезпечити в установленому законодавством порядку:

3.1. погодження проекту землеустрою щодо відведення земельної ділянки у власність;

3.2. реєстрацію земельної ділянки у Державному земельному кадастрі.

4. Контроль за виконанням цього наказу залишаю за собою.

В.о. начальника Головного управління

Піньківський А.В.

Головне управління Держгеокадастру у Кіровоградській області

11-3482/14-16-СГ від 15.04.2016





ДЕРЖАВНА СЛУЖБА УКРАЇНИ З ПИТАНЬ ГЕОДЕЗІЇ, КАРТОГРАФІЇ ТА
КАДАСТРУ

Головне управління Держгеокадастру у Кіровоградській області

вул.Академіка Корольова, 26, м.Кіровоград, 25030, тел.(0522) 34-61-44, факс 34-61-39

E-mail:kirovohrad@land.gov.uaКодЄДРПОУ 39767636

15.04.2016 11-3483/14-16-СГ **НАКАЗ**

**Про надання дозволу на
розроблення документації
із землеустрою**

Відповідно до статей 15¹, 116, 118, 121, 122 та 186 Земельного кодексу України, Положення про Головне управління Держгеокадастру у Кіровоградській області, затвердженого наказом Держгеокадастру від 03.03.2015 № 20.

НАКАЗУЮ:

1. Надати Дурову Геннадію Володимировичу дозвіл на розроблення проекту землеустрою щодо відведення земельної ділянки у власність із земель сільськогосподарського призначення державної власності, що перебувають у запасі, розташованої на території Знам'янського району Трєпівської сільської ради. Орієнтовний розмір земельної ділянки 2,0000 га, в тому числі: 2,0000 га – рілля, із цільовим призначенням – для ведення особистого селянського господарства.

2. Розроблений проект землеустрою щодо відведення земельної ділянки у власність підлягає погодженню та затвердженню відповідно до вимог чинного законодавства.

3. Керівнику управління Держгеокадастру в Знам'янському районі при надходженні проекту землеустрою щодо відведення земельної ділянки у власність забезпечити в установленому законодавством порядку:

3.1. погодження проекту землеустрою щодо відведення земельної ділянки у власність;

3.2. реєстрацію земельної ділянки у Державному земельному кадастрі.

4. Контроль за виконанням цього наказу залишаю за собою.

В.о. начальника Головного управління

Піньковський А.В.

Головне управління Держгеокадастру у Кіровоградській області
11-3483/14-16-СГ від 15.04.2016





ДЕРЖАВНА СЛУЖБА УКРАЇНИ З ПИТАНЬ ГЕОДЕЗІЇ, КАРТОГРАФІЇ ТА
КАДАСТРУ

Головне управління Держгеокадастру у Кіровоградській області

вул. Академіка Корольова, 26, м. Кіровоград, 25030, тел. (0522) 34-61-44, факс 34-61-39

E-mail: kirovohrad@land.gov.ua Код СДРПОУ 39767636

15.04.2016 11-3484/14-16-СГ **НАКАЗ**

**Про надання дозволу на
розроблення документації
із землеустрою**

Відповідно до статей 15¹, 116, 118, 121, 122 та 186 Земельного кодексу України, Положення про Головне управління Держгеокадастру у Кіровоградській області, затвердженого наказом Держгеокадастру від 03.03.2015 № 20.

НАКАЗУЮ:

1. Надати Ткаченку Владиславу Володимировичу дозвіл на розроблення проекту землеустрою щодо відведення земельної ділянки у власність із земель сільськогосподарського призначення державної власності, розташованої на території Знам'янського району Тrepівської сільської ради. Орієнтовний розмір земельної ділянки 2,0000 га, в тому числі: 2,0000 га – рілля, із цільовим призначенням – для ведення особистого селянського господарства.

2. Розроблений проект землеустрою щодо відведення земельної ділянки у власність підлягає погодженню та затвердженню відповідно до вимог чинного законодавства.

3. Керівнику управління Держгеокадастру в Знам'янському районі при надходженні проекту землеустрою щодо відведення земельної ділянки у власність забезпечити в установленому законодавством порядку:

3.1. погодження проекту землеустрою щодо відведення земельної ділянки у власність ;

3.2. реєстрацію земельної ділянки у Державному земельному кадастрі.

4. Контроль за виконанням цього наказу залишаю за собою.

В.о. начальника Головного управління

Піньковський А.В.

Головне управління Держгеокадастру у Кіровоградській області
11-3484/14-16-СГ від 15.04.2016





ДЕРЖАВНА СЛУЖБА УКРАЇНИ З ПИТАНЬ ГЕОДЕЗІЇ, КАРТОГРАФІЇ ТА
КАДАСТРУ

Головне управління Держгеокадастру у Кіровоградській області

вул.Академіка Корольова, 26, м.Кіровоград, 25030, тел.(0522) 34-61-44, факс 34-61-39

E-mail:kirovohrad@land.gov.uaКод ЄДРПОУ 39767636

15.04.2016 11-3485/14-16-СГ **НАКАЗ**

**Про надання дозволу на
розроблення документації
із землеустрою**

Відповідно до статей 15¹, 116, 118, 121, 122 та 186 Земельного кодексу України, Положення про Головне управління Держгеокадастру у Кіровоградській області, затвердженого наказом Держгеокадастру від 03.03.2015 № 20.

НАКАЗУЮ:

1. Надати Кравцю Віталію Олександровичу дозвіл на розроблення проекту землеустрою щодо відведення земельної ділянки у власність із земель сільськогосподарського призначення державної власності, що перебувають у запасі, розташованої на території Знам'янського району Трепівської сільської ради. Орієнтовний розмір земельної ділянки 2,0000 га, в тому числі: 2,0000 га – рілля, із цільовим призначенням – для ведення особистого селянського господарства.

2. Розроблений проект землеустрою щодо відведення земельної ділянки у власність підлягає погодженню та затвердженню відповідно до вимог чинного законодавства.

3. Керівнику управління Держгеокадастру в Знам'янському районі при надходженні проекту землеустрою щодо відведення земельної ділянки у власність забезпечити в установленому законодавством порядку:

3.1. погодження проекту землеустрою щодо відведення земельної ділянки у власність;

3.2. реєстрацію земельної ділянки у Державному земельному кадастрі.

4. Контроль за виконанням цього наказу залишаю за собою.

В.о. начальника Головного управління

Піньковський А.В.

Головне управління Держгеокадастру у Кіровоградській області
11-3485/14-16-СГ від 15.04.2016





ДЕРЖАВНА СЛУЖБА УКРАЇНИ З ПИТАНЬ ГЕОДЕЗІЇ, КАРТОГРАФІЇ ТА
КАДАСТРУ

Головне управління Держгеокадастру у Кіровоградській області

вул. Академіка Корольова, 26, м. Кіровоград, 25030, тел. (0522) 34-61-44, факс 34-61-39

E-mail: kirovohrad@land.gov.ua Код ЄДРПОУ 39767636

~~15.04.2016 11-3486/14-16-СГ~~

НАКАЗ

**Про надання дозволу на
розроблення документації
із землеустрою**

Відповідно до статей 15¹, 116, 118, 121, 122 та 186 Земельного кодексу України, Положення про Головне управління Держгеокадастру у Кіровоградській області, затвердженого наказом Держгеокадастру від 03.03.2015 № 20.

НАКАЗУЮ:

1. Надати Замятіну Андрію Ігоровичу дозвіл на розроблення проекту землеустрою щодо відведення земельної ділянки у власність із земель сільськогосподарського призначення державної власності, що перебувають у запасі, розташованої на території Знам'янського району Трєпівської сільської ради. Орієнтовний розмір земельної ділянки 2,0000 га, в тому числі: 2,0000 га – рілля, із цільовим призначенням – для ведення особистого селянського господарства.

2. Розроблений проект землеустрою щодо відведення земельної ділянки у власність підлягає погодженню та затвердженню відповідно до вимог чинного законодавства.

3. Керівнику управління Держгеокадастру в Знам'янському районі при надходженні проекту землеустрою щодо відведення земельної ділянки у власність забезпечити в установленому законодавством порядку:

3.1. погодження проекту землеустрою щодо відведення земельної ділянки у власність;

3.2. реєстрацію земельної ділянки у Державному земельному кадастрі.

4. Контроль за виконанням цього наказу залишаю за собою.

В.о. начальника Головного управління

Піньковський А.В.

Головне управління Держгеокадастру у Кіровоградській області
11-3486/14-16-СГ від 15.04.2016





ДЕРЖАВНА СЛУЖБА УКРАЇНИ З ПИТАНЬ ГЕОДЕЗІЇ, КАРТОГРАФІЇ ТА
КАДАСТРУ

Головне управління Держгеокадастру у Кіровоградській області

вул. Академіка Корольова, 26, м. Кіровоград, 25030, тел. (0522) 34-61-44, факс 34-61-39

E-mail: kirovohrad@land.gov.ua Код ЄДРПОУ 39767636

15.04.2016 11-3487/14-16-СГ **НАКАЗ**

**Про надання дозволу на
розроблення документації
із землеустрою**

Відповідно до статей 15¹, 116, 118, 121, 122 та 186 Земельного кодексу України, Положення про Головне управління Держгеокадастру у Кіровоградській області, затвердженого наказом Держгеокадастру від 03.03.2015 № 20.

НАКАЗУЮ:

1. Надати Шпильовому Сергію Миколайовичу дозвіл на розроблення проекту землеустрою щодо відведення земельної ділянки у власність із земель сільськогосподарського призначення державної власності, що перебувають у запасі, розташованої на території Знам'янського району Тrepівської сільської ради.

Орієнтовний розмір земельної ділянки 2,0000 га, в тому числі: 2,0000 га – рілля, із цільовим призначенням – для ведення особистого селянського господарства.

2. Розроблений проект землеустрою щодо відведення земельної ділянки у власність підлягає погодженню та затвердженню відповідно до вимог чинного законодавства.

3. Керівнику управління Держгеокадастру в Знам'янському районі при надходженні проекту землеустрою щодо відведення земельної ділянки у власність забезпечити в установленому законодавством порядку:

3.1. погодження проекту землеустрою щодо відведення земельної ділянки у власність;

3.2. реєстрацію земельної ділянки у Державному земельному кадастрі.

4. Контроль за виконанням цього наказу залишаю за собою.

В.о. начальника Головного управління

Піньковський А.В.





ДЕРЖАВНА СЛУЖБА УКРАЇНИ З ПИТАНЬ ГЕОДЕЗІЇ, КАРТОГРАФІЇ ТА
КАДАСТРУ

Головне управління Держгеокадастру у Кіровоградській області

вул. Академіка Корольова, 26, м. Кіровоград, 25030, тел. (0522) 34-61-44, факс 34-61-39

E-mail: kirovohrad@land.gov.ua Код ЄДРПОУ 39767636

15.04.2016 11-3488/14-16-СГ **НАКАЗ**

**Про надання дозволу на
розроблення документації
із землеустрою**

Відповідно до статей 15¹, 116, 118, 121, 122 та 186 Земельного кодексу України, Положення про Головне управління Держгеокадастру у Кіровоградській області, затвердженого наказом Держгеокадастру від 03.03.2015 № 20.

НАКАЗУЮ:

1. Надати Гадюкову Юрію Миколайовичу дозвіл на розроблення проекту землеустрою щодо відведення земельної ділянки у власність із земель сільськогосподарського призначення державної власності, що перебувають у запасі, розташованої на території Знам'янського району Тrepівської сільської ради. Орієнтовний розмір земельної ділянки 2,0000 га, в тому числі: 2,0000 га – рілля, із цільовим призначенням – для ведення особистого селянського господарства.

2. Розроблений проект землеустрою щодо відведення земельної ділянки у власність підлягає погодженню та затвердженню відповідно до вимог чинного законодавства.

3. Керівнику управління Держгеокадастру в Знам'янському районі при надходженні проекту землеустрою щодо відведення земельної ділянки у власність забезпечити в установленому законодавством порядку:

3.1. погодження проекту землеустрою щодо відведення земельної ділянки у власність;

3.2. реєстрацію земельної ділянки у Державному земельному кадастрі.

4. Контроль за виконанням цього наказу залишаю за собою.

В.о. начальника Головного управління

Піньковський А.В.

Головне управління Держгеокадастру у Кіровоградській області
11-3488/14-16-СГ від 15.04.2016





ДЕРЖАВНА СЛУЖБА УКРАЇНИ З ПИТАНЬ ГЕОДЕЗІЇ, КАРТОГРАФІЇ ТА
КАДАСТРУ

Головне управління Держгеокадастру у Кіровоградській області

вул.Академіка Корольова, 26, м.Кіровоград, 25030, тел.(0522) 34-61-44, факс 34-61-39
E-mail:kirovohrad@land.gov.uaКодСДРПОУ 39767636

15.04.2016 11-3489/14-16-СГ **НАКАЗ**

**Про надання дозволу на
розроблення документації
із землеустрою**

Відповідно до статей 15¹, 116, 118, 121, 122 та 186 Земельного кодексу України, Положення про Головне управління Держгеокадастру у Кіровоградській області, затвердженого наказом Держгеокадастру від 03.03.2015 № 20.

НАКАЗУЮ:

1. Надати Зайцеву Віталію Олександровичу дозвіл на розроблення проекту землеустрою щодо відведення земельної ділянки у власність із земель сільськогосподарського призначення державної власності, що перебувають у запасі, розташованої на території Знам'янського району Тrepівської сільської ради. Орієнтовний розмір земельної ділянки 2,0000 га, в тому числі: 2,0000 га – рілля, із цільовим призначенням – для ведення особистого селянського господарства.

2. Розроблений проект землеустрою щодо відведення земельної ділянки у власність підлягає погодженню та затвердженню відповідно до вимог чинного законодавства.

3. Керівнику управління Держгеокадастру в Знам'янському районі при надходженні проекту землеустрою щодо відведення земельної ділянки у власність забезпечити в установленому законодавством порядку:

3.1. погодження проекту землеустрою щодо відведення земельної ділянки у власність;

3.2. реєстрацію земельної ділянки у Державному земельному кадастрі.

4. Контроль за виконанням цього наказу залишаю за собою.

В.о. начальника Головного управління

Пінковський А.В.

Головне управління Держгеокадастру у Кіровоградській області
11-3489/14-16-СГ від 15.04.2016





ДЕРЖАВНА СЛУЖБА УКРАЇНИ З ПИТАНЬ ГЕОДЕЗІЇ, КАРТОГРАФІЇ ТА
КАДАСТРУ

Головне управління Держгеокадастру у Кіровоградській області

вул. Академіка Корольова, 26, м. Кіровоград, 25030, тел. (0522) 34-61-44, факс 34-61-39

E-mail: kirovohrad@land.gov.ua Код ЄДРПОУ 39767636

15.04.2016 11-3490/14-16-СГ **НАКАЗ**

**Про надання дозволу на
розроблення документації
із землеустрою**

Відповідно до статей 15¹, 116, 118, 121, 122 та 186 Земельного кодексу України, Положення про Головне управління Держгеокадастру у Кіровоградській області, затвердженого наказом Держгеокадастру від 03.03.2015 № 20.

НАКАЗУЮ:

1. Надати Лебідю Олександрю Леонідовичу дозвіл на розроблення проекту землеустрою щодо відведення земельної ділянки у власність із земель сільськогосподарського призначення державної власності, що перебувають у запасі, розташованої на території Знам'янського району Тrepівської сільської ради. Орієнтовний розмір земельної ділянки 2,0000 га, в тому числі: 2,0000 га – рілля, із цільовим призначенням – для ведення особистого селянського господарства.

2. Розроблений проект землеустрою щодо відведення земельної ділянки у власність підлягає погодженню та затвердженню відповідно до вимог чинного законодавства.

3. Керівнику управління Держгеокадастру в Знам'янському районі при надходженні проекту землеустрою щодо відведення земельної ділянки у власність забезпечити в установленому законодавством порядку:

3.1. погодження проекту землеустрою щодо відведення земельної ділянки у власність;

3.2. реєстрацію земельної ділянки у Державному земельному кадастрі.

4. Контроль за виконанням цього наказу залишаю за собою.

В.о. начальника Головного управління

Пінчківський А.В.





ДЕРЖАВНА СЛУЖБА УКРАЇНИ З ПИТАНЬ ГЕОДЕЗІЇ, КАРТОГРАФІЇ ТА
КАДАСТРУ

Головне управління Держгеокадастру у Кіровоградській області

вул. Академіка Корольова, 26, м. Кіровоград, 25030, тел. (0522) 34-61-44, факс 34-61-39

E-mail: kirovohrad@land.gov.ua Код ЄДРПОУ 39767636

15.04.2016 11-3491/14-16-СГ **НАКАЗ**

**Про надання дозволу на
розроблення документації
із землеустрою**

Відповідно до статей 15¹, 116, 118, 121 та 122 Земельного кодексу України, Положення про Головне управління Держгеокадастру у Кіровоградській області, затвердженого наказом Держгеокадастру від 03.03.2015 № 20,

НАКАЗУЮ:

1. Надати Бондаренку Юрію Михайловичу дозвіл на розроблення проекту землеустрою щодо відведення земельної ділянки у власність із земель сільськогосподарського призначення державної власності, що перебувають у запасі, розташованої на території Трепівської сільської ради Знам'янського району Кіровоградської області. Орієнтовний розмір земельної ділянки 1,6330 га, в тому числі: 1,6330 га ріллі, із цільовим призначенням – для ведення особистого селянського господарства.

2. Розроблений проект землеустрою щодо відведення земельної ділянки у власність підлягає погодженню та затвердженню відповідно до вимог чинного законодавства.

3. Керівнику управління Держгеокадастру в Знам'янському районі при надходженні проекту землеустрою щодо відведення земельної ділянки у власність забезпечити в установленому законодавством порядку:

3.1. погодження проекту землеустрою щодо відведення земельної ділянки у власність;

3.2. реєстрацію земельної ділянки у Державному земельному кадастрі.

4. Контроль за виконанням цього наказу залишаю за собою.

В.о. начальника
Головного управління

Піньковський А.В.

Головне управління Держгеокадастру у Кіровоградській області
11-3491/14-16-СГ від 15.04.2016





ДЕРЖАВНА СЛУЖБА УКРАЇНИ З ПИТАНЬ ГЕОДЕЗІЇ, КАРТОГРАФІЇ ТА
КАДАСТРУ

Головне управління Держгеокадастру у Кіровоградській області

вул. Академіка Корольова, 26, м. Кіровоград, 25030, тел. (0522) 34-61-44, факс 34-61-39

E-mail: kirovohrad@land.gov.ua Код ЄДРПОУ 39767636

18.04.2016 11-3492/14-16-**НАКАЗ**

**Про надання дозволу на
розроблення документації
із землеустрою**

Відповідно до статей 15¹, 116, 118, 121, 122 та 186 Земельного кодексу України, Положення про Головне управління Держгеокадастру у Кіровоградській області, затвердженого наказом Держгеокадастру від 03.03.2015 № 20,

НАКАЗУЮ:

1. Надати Гурову Сергію Анатолійовичу дозвіл на розроблення проекту землеустрою щодо відведення земельної ділянки у власність із земель сільськогосподарського призначення державної власності, що перебувають у запасі розташованої на території Знам'янського району Знам'янської другої селищної ради. Орієнтовний розмір земельної ділянки 1,9819 га, у тому числі: 1,9819 га - рілля, із цільовим призначенням – для ведення особистого селянського господарства.

2. Розроблений проект землеустрою щодо відведення земельної ділянки у власність підлягає погодженню та затвердженню відповідно до вимог чинного законодавства.

3. Керівнику управління Держгеокадастру у Знам'янському районі при надходженні проекту землеустрою щодо відведення земельної ділянки у власність забезпечити в установленому законодавством порядку:

3.1. погодження проекту землеустрою щодо відведення земельної ділянки у власність;


3.2. реєстрацію земельної ділянки у Державному земельному кадастрі.

4. Контроль за виконанням цього наказу залишаю за собою

В.о. начальника Головного управління _____

Піньковський А.В.

Головне управління Держгеокадастру у Кіровоградській області
11-3492/14-16-СГ від 18.04.2016





ДЕРЖАВНА СЛУЖБА УКРАЇНИ З ПИТАНЬ ГЕОДЕЗІЇ, КАРТОГРАФІЇ ТА
КАДАСТРУ

Головне управління Держгеокадастру у Кіровоградській області

вул. Академіка Корольова, 26, м. Кіровоград, 25030, тел. (0522) 34-61-44, факс 34-61-39

E-mail: kirovohrad@land.gov.ua; Код ЄДРПОУ 39767636

18.04.2016 11-3493/14-1 **НАКАЗ**

**Про затвердження документації
із землеустрою та надання
земельної ділянки у власність
без зміни цільового призначення**

Відповідно до статей 15¹, 20, 116, 118, 121 та 122 Земельного кодексу України, Положення про Головне управління Держгеокадастру у Кіровоградській області, затвердженого наказом Держгеокадастру від 03.03.2015 № 20,

НАКАЗУЮ:

1. Затвердити проект землеустрою щодо відведення земельної ділянки у власність для ведення особистого селянського господарства на території Семидубської сільської ради Голованівського району Кіровоградської області.
2. Надати Мельник Ользі Сергіївні у власність земельну ділянку площею 2,0000 га, в тому числі: рілля площею 2,0000 га (кадастровий номер 3521487300:02:000:0407) із земель сільськогосподарського призначення державної власності, що перебувають у запасі, без зміни цільового призначення для ведення особистого селянського господарства, розташовану на території Семидубської сільської ради Голованівського району Кіровоградської області.
3. Право власності на земельну ділянку (кадастровий номер 3521487300:02:000:0407) виникає з моменту державної реєстрації цього права та оформлюється відповідно до Закону України "Про державну реєстрацію речових прав на нерухоме майно та їх обтяжень".
4. Контроль за виконанням цього наказу залишаю за собою.

В.о. начальника
Головного управління

Піньковський А.В.

Головне управління Держгеокадастру у Кіровоградській області
11-3493/14-16-СГ від 18.04.2016





ДЕРЖАВНА СЛУЖБА УКРАЇНИ З ПИТАНЬ ГЕОДЕЗІЇ, КАРТОГРАФІЇ ТА
КАДАСТРУ

Головне управління Держгеокадастру у Кіровоградській області

вул. Академіка Корольова, 26, м. Кіровоград, 25030, тел. (0522) 34-61-44, факс 34-61-39

E-mail: kirovohrad@land.gov.ua Код ЄДРПОУ 39767636

18.04.2016 11-3494/14-16-**НАКАЗ**

**Про затвердження документації
із землеустрою та надання
земельної ділянки у власність
без зміни цільового призначення**

Відповідно до статей 15¹, 20, 116, 118, 121 та 122 Земельного кодексу України, Положення про Головне управління Держгеокадастру у Кіровоградській області, затвердженого наказом Держгеокадастру від 03.03.2015 № 20,

НАКАЗУЮ:

1. Затвердити проект землеустрою щодо відведення земельної ділянки у власність для ведення особистого селянського господарства на території Семидубської сільської ради Голованівського району Кіровоградської області.
2. Надати Мельнику Сергію Вікторовичу у власність земельну ділянку площею 2,0000 га, в тому числі: рілля площею 2,0000 га (кадастровий номер 3521487300:02:000:0409) із земель сільськогосподарського призначення державної власності, що перебувають у запасі, без зміни цільового призначення для ведення особистого селянського господарства, розташовану на території Семидубської сільської ради Голованівського району Кіровоградської області.
3. Право власності на земельну ділянку (кадастровий номер 3521487300:02:000:0409) виникає з моменту державної реєстрації цього права та оформлюється відповідно до Закону України "Про державну реєстрацію речових прав на нерухоме майно та їх обтяжень".
4. Контроль за виконанням цього наказу залишаю за собою.

В.о. начальника
Головного управління

Піньковський А.В.





ДЕРЖАВНА СЛУЖБА УКРАЇНИ З ПИТАНЬ ГЕОДЕЗІЇ, КАРТОГРАФІЇ ТА
КАДАСТРУ

Головне управління Держгеокадастру у Кіровоградській області

вул. Академіка Корольова, 26, м. Кіровоград, 25030, тел. (0522) 34-61-44, факс 34-61-39

E-mail: kirovohrad@land.gov.ua Код ЄДРПОУ 39767636

18.04.2016 11-3495/14-~~1~~ **НАКАЗ**

**Про затвердження документації
із землеустрою та надання
земельної ділянки у власність
без зміни цільового призначення**

Відповідно до статей 15¹, 20, 116, 118, 121 та 122 Земельного кодексу України, Положення про Головне управління Держгеокадастру у Кіровоградській області, затвердженого наказом Держгеокадастру від 03.03.2015 № 20,

НАКАЗУЮ:

1. Затвердити проект землеустрою щодо відведення земельної ділянки у власність для ведення особистого селянського господарства на території Семидубської сільської ради Голованівського району Кіровоградської області.

2. Надати Савуляк Валентині Михайлівні у власність земельну ділянку площею 2,0000 га, в тому числі: рілля площею 2,0000 га (кадастровий номер 3521487300:02:000:0447) із земель сільськогосподарського призначення державної власності, що перебувають у запасі, без зміни цільового призначення для ведення особистого селянського господарства, розташовану на території Семидубської сільської ради Голованівського району Кіровоградської області.

3. Право власності на земельну ділянку (кадастровий номер 3521487300:02:000:0447) виникає з моменту державної реєстрації цього права та оформлюється відповідно до Закону України "Про державну реєстрацію речових прав на нерухоме майно та їх обтяжень".

4. Контроль за виконанням цього наказу залишаю за собою.

В.о. начальника
Головного управління

Пінковський А.В.

Головне управління Держгеокадастру у Кіровоградській області
11-3495/14-16-СГ від 18.04.2016





ДЕРЖАВНА СЛУЖБА УКРАЇНИ З ПИТАНЬ ГЕОДЕЗІЇ, КАРТОГРАФІЇ ТА
КАДАСТРУ

Головне управління Держгеокадастру у Кіровоградській області

вул.Академіка Корольова, 26, м.Кіровоград, 25030, тел.(0522) 34-61-44, факс 34-61-39

E-mail: kirovohrad@land.gov.ua Код ЄДРПОУ 39767636

18.04.2016

11-3496/14-16-СГ

НАКАЗ

**Про затвердження документації
із землеустрою та надання
земельної ділянки у власність
без зміни цільового призначення**

Відповідно до статей 15¹, 20, 116, 118, 121 та 122 Земельного кодексу України, Положення про Головне управління Держгеокадастру у Кіровоградській області, затвердженого наказом Держгеокадастру від 03.03.2015 № 20,

НАКАЗУЮ:

1. Затвердити проект землеустрою щодо відведення земельної ділянки у власність для ведення особистого селянського господарства на території Семидубської сільської ради Голованівського району Кіровоградської області.

2. Надати Савуляку Володимиру Степановичу у власність земельну ділянку площею 2,0000 га, в тому числі: рілля площею 2,0000 га (кадастровий номер 3521487300:02:000:0449) із земель сільськогосподарського призначення державної власності, що перебувають у запасі, без зміни цільового призначення для ведення особистого селянського господарства, розташовану на території Семидубської сільської ради Голованівського району Кіровоградської області.

3. Право власності на земельну ділянку (кадастровий номер 3521487300:02:000:0449) виникає з моменту державної реєстрації цього права та оформлюється відповідно до Закону України "Про державну реєстрацію речових прав на нерухоме майно та їх обтяжень".

4. Контроль за виконанням цього наказу залишаю за собою.

В.о. начальника
Головного управління

Піньковський А.В.

Головне управління Держгеокадастру у Кіровоградській області
11-3496/14-16-СГ від 18.04.2016





ДЕРЖАВНА СЛУЖБА УКРАЇНИ З ПИТАНЬ ГЕОДЕЗІЇ, КАРТОГРАФІЇ ТА
КАДАСТРУ

Головне управління Держгеокадастру у Кіровоградській області

вул.Академіка Корольова, 26, м.Кіровоград, 25030, тел.(0522) 34-61-44, факс 34-61-39

E-mail: kirovohrad@land.gov.ua Код ЄДРПОУ 39767636

18.04.2016 11-3497/14-16-СГ
НАКАЗ

**Про затвердження документації
із землеустрою та надання
земельної ділянки у власність
без зміни цільового призначення**

Відповідно до статей 15¹, 20, 116, 118, 121 та 122 Земельного кодексу України, Положення про Головне управління Держгеокадастру у Кіровоградській області, затвердженого наказом Держгеокадастру від 03.03.2015 № 20,

НАКАЗУЮ:

1. Затвердити проект землеустрою щодо відведення земельної ділянки у власність для ведення особистого селянського господарства на території Семидубської сільської ради Голованівського району Кіровоградської області.

2. Надати Горбатюк Олені Дмитрівні у власність земельну ділянку площею 2,0000 га, в тому числі: рілля площею 2,0000 га (кадастровий номер 3521487300:02:000:0405) із земель сільськогосподарського призначення державної власності, що перебувають у запасі, без зміни цільового призначення для ведення особистого селянського господарства, розташовану на території Семидубської сільської ради Голованівського району Кіровоградської області.


3. Право власності на земельну ділянку (кадастровий номер 3521487300:02:000:0405) виникає з моменту державної реєстрації цього права та оформлюється відповідно до Закону України "Про державну реєстрацію речових прав на нерухоме майно та їх обтяжень".

4. Контроль за виконанням цього наказу залишаю за собою.

В.о. начальника
Головного управління

Піньковський А.В.

Головне управління Держгеокадастру у Кіровоградській області
11-3497/14-16-СГ від 18.04.2016





ДЕРЖАВНА СЛУЖБА УКРАЇНИ З ПИТАНЬ ГЕОДЕЗІЇ, КАРТОГРАФІЇ ТА
КАДАСТРУ

Головне управління Держгеокадастру у Кіровоградській області

вул.Академіка Корольова, 26, м.Кіровоград, 25030, тел.(0522) 34-61-44, факс 34-61-39

E-mail: kirovohrad@land.gov.ua Код ЄДРПОУ 39767636

18.04.2016 11-3498/14-16 **НАКАЗ**

**Про затвердження документації
із землеустрою та надання
земельної ділянки у власність
без зміни цільового призначення**

Відповідно до статей 15¹, 20, 116, 118, 121 та 122 Земельного кодексу України, Положення про Головне управління Держгеокадастру у Кіровоградській області, затвердженого наказом Держгеокадастру від 03.03.2015 № 20,

НАКАЗУЮ:

1. Затвердити проект землеустрою щодо відведення земельної ділянки у власність для ведення особистого селянського господарства на території Семидубської сільської ради Голованівського району Кіровоградської області.

2. Надати Горбатюку Сергію Михайловичу у власність земельну ділянку площею 2,0000 га, в тому числі: рілля площею 2,0000 га (кадастровий номер 3521487300:02:000:0399) із земель сільськогосподарського призначення державної власності, що перебувають у запасі, без зміни цільового призначення для ведення особистого селянського господарства, розташовану на території Семидубської сільської ради Голованівського району Кіровоградської області.

3. Право власності на земельну ділянку (кадастровий номер 3521487300:02:000:0399) виникає з моменту державної реєстрації цього права та оформлюється відповідно до Закону України "Про державну реєстрацію речових прав на нерухоме майно та їх обтяжень".

4. Контроль за виконанням цього наказу залишаю за собою.

В.о. начальника
Головного управління

Піньковський А.В.

Головне управління Держгеокадастру у Кіровоградській області
11-3498/14-16-СГ від 18.04.2016





ДЕРЖАВНА СЛУЖБА УКРАЇНИ З ПИТАНЬ ГЕОДЕЗІЇ, КАРТОГРАФІЇ ТА
КАДАСТРУ

Головне управління Держгеокадастру у Кіровоградській області

вул.Академіка Корольова, 26, м.Кіровоград, 25030, тел.(0522) 34-61-44, факс 34-61-39

E-mail: kirovohrad@land.gov.ua Код ЄДРПОУ 39767636

18.04.2016 11-3499/14-16-**НАКАЗ**

**Про затвердження документації
із землеустрою та надання
земельної ділянки у власність
без зміни цільового призначення**

Відповідно до статей 15¹, 20, 116, 118, 121 та 122 Земельного кодексу України, Положення про Головне управління Держгеокадастру у Кіровоградській області, затвердженого наказом Держгеокадастру від 03.03.2015 № 20,

НАКАЗУЮ:

1. Затвердити проект землеустрою щодо відведення земельної ділянки у власність для ведення особистого селянського господарства на території Семидубської сільської ради Голованівського району Кіровоградської області.

2. Надати Осадчук Людмилі Миколаївні у власність земельну ділянку площею 2,0000 га, в тому числі: рілля площею 2,0000 га (кадастровий номер 3521487300:02:000:0450) із земель сільськогосподарського призначення державної власності, що перебувають у запасі, без зміни цільового призначення для ведення особистого селянського господарства, розташовану на території Семидубської сільської ради Голованівського району Кіровоградської області.


3. Право власності на земельну ділянку (кадастровий номер 3521487300:02:000:0450) виникає з моменту державної реєстрації цього права та оформлюється відповідно до Закону України "Про державну реєстрацію речових прав на нерухоме майно та їх обтяжень".

4. Контроль за виконанням цього наказу залишаю за собою.

В.о. начальника
Головного управління

Піньковський А.В.

Головне управління Держгеокадастру у Кіровоградській області
11-3499/14-16-СГ від 18.04.2016





ДЕРЖАВНА СЛУЖБА УКРАЇНИ З ПИТАНЬ ГЕОДЕЗІЇ, КАРТОГРАФІЇ ТА
КАДАСТРУ

Головне управління Держгеокадастру у Кіровоградській області

вул. Академіка Корольова, 26, м. Кіровоград, 25030, тел. (0522) 34-61-44, факс 34-61-39

E-mail: kirovohrad@land.gov.ua Код ЄДРПОУ 39767636

18.04.2016 11-3500/14-16 **НАКАЗ**

**Про затвердження документації
із землеустрою та надання
земельної ділянки у власність
без зміни цільового призначення**

Відповідно до статей 15¹, 20, 116, 118, 121 та 122 Земельного кодексу України, Положення про Головне управління Держгеокадастру у Кіровоградській області, затвердженого наказом Держгеокадастру від 03.03.2015 № 20,

НАКАЗУЮ:

1. Затвердити проект землеустрою щодо відведення земельної ділянки у власність для ведення особистого селянського господарства на території Семидубської сільської ради Голованівського району Кіровоградської області.
2. Надати Осадчуку Роману Владиславовичу у власність земельну ділянку площею 2,0000 га, в тому числі: рілля площею 2,0000 га (кадастровий номер 3521487300:02:000:0451) із земель сільськогосподарського призначення державної власності, що перебувають у запасі, без зміни цільового призначення для ведення особистого селянського господарства, розташовану на території Семидубської сільської ради Голованівського району Кіровоградської області.
3. Право власності на земельну ділянку (кадастровий номер 3521487300:02:000:0451) виникає з моменту державної реєстрації цього права та оформлюється відповідно до Закону України "Про державну реєстрацію речових прав на нерухоме майно та їх обтяжень".
4. Контроль за виконанням цього наказу залишаю за собою.

В.о. начальника
Головного управління

Піньковський А.В.





ДЕРЖАВНА СЛУЖБА УКРАЇНИ З ПИТАНЬ ГЕОДЕЗІЇ, КАРТОГРАФІЇ ТА
КАДАСТРУ

Головне управління Держгеокадастру у Кіровоградській області

вул. Академіка Корольова, 26, м. Кіровоград, 25030, тел. (0522) 34-61-44, факс 34-61-39

E-mail: kirovohrad@land.gov.ua Код ЄДРПОУ 39767636

18.04.2016

ГП-3501/14-16-СГ

НАКАЗ

**Про затвердження документації
із землеустрою та надання
земельної ділянки у власність
без зміни цільового призначення**

Відповідно до статей 15¹, 20, 116, 118, 121 та 122 Земельного кодексу України, Положення про Головне управління Держгеокадастру у Кіровоградській області, затвердженого наказом Держгеокадастру від 03.03.2015 № 20,

НАКАЗУЮ:

1. Затвердити проект землеустрою щодо відведення земельної ділянки у власність для ведення особистого селянського господарства на території Семидубської сільської ради Голованівського району Кіровоградської області.
2. Надати Осадчук Тетяні Іванівні у власність земельну ділянку площею 2,0000 га, в тому числі: рілля площею 2,0000 га (кадастровий номер 3521487300:02:000:0452) із земель сільськогосподарського призначення державної власності, що перебувають у запасі, без зміни цільового призначення для ведення особистого селянського господарства, розташовану на території Семидубської сільської ради Голованівського району Кіровоградської області.
3. Право власності на земельну ділянку (кадастровий номер 3521487300:02:000:0452) виникає з моменту державної реєстрації цього права та оформлюється відповідно до Закону України "Про державну реєстрацію речових прав на нерухоме майно та їх обтяжень".
4. Контроль за виконанням цього наказу залишаю за собою.

В.о. начальника
Головного управління

Пінковський А.В.

Головне управління Держгеокадастру у Кіровоградській області
11-3501/14-16-СГ від 18.04.2016





ДЕРЖАВНА СЛУЖБА УКРАЇНИ З ПИТАНЬ ГЕОДЕЗІЇ, КАРТОГРАФІЇ ТА
КАДАСТРУ

Головне управління Держгеокадастру у Кіровоградській області

вул.Академіка Корольова, 26, м.Кіровоград, 25030, тел.(0522) 34-61-44, факс 34-61-39

E-mail:kirovohrad@land.gov.ua Код ЄДРПОУ 39767636

18.04.2016 11-3502/14-16-СГ НАКАЗ

**Про надання дозволу на
розроблення документації
із землеустрою**

Відповідно до статей 15¹, 116, 118, 121 та 122 Земельного кодексу України, Положення про Головне управління Держгеокадастру у Кіровоградській області, затвердженого наказом Держгеокадастру від 03.03.2015 № 20,

НАКАЗУЮ:

1. Надати Прокопчуку Анатолію Івановичу дозвіл на розроблення проекту землеустрою щодо відведення земельної ділянки у власність із земель сільськогосподарського призначення державної власності, що перебувають у запасі, розташованої на території Первозванівської сільської ради Кіровоградського району Кіровоградської області. Орієнтовний розмір земельної ділянки 1,9803 га, в тому числі: 1,9803 га ріллі, із цільовим призначенням – для ведення особистого селянського господарства.

2. Розроблений проект землеустрою щодо відведення земельної ділянки у власність підлягає погодженню та затвердженню відповідно до вимог чинного законодавства.

3. Керівнику управління Держгеокадастру у Кіровоградському районі при надходженні проекту землеустрою щодо відведення земельної ділянки у власність забезпечити в установленому законодавством порядку:

3.1. погодження проекту землеустрою щодо відведення земельної ділянки у власність;

3.2. реєстрацію земельної ділянки у Державному земельному кадастрі.

4. Контроль за виконанням цього наказу залишаю за собою.

В.о. начальника
Головного управління

Піньковський А.В.

Головне управління Держгеокадастру у Кіровоградській області
11-3502/14-16-СГ від 18.04.2016





ДЕРЖАВНА СЛУЖБА УКРАЇНИ З ПИТАНЬ ГЕОДЕЗІЇ, КАРТОГРАФІЇ ТА
КАДАСТРУ

Головне управління Держгеокадастру у Кіровоградській області

вул.Академіка Корольова, 26, м.Кіровоград, 25030, тел.(0522) 34-61-44, факс 34-61-39

E-mail:kirovohrad@land.gov.ua Код ЄДРПОУ 39767636

18.04.2016 11-3503/14-16-СГ **НАКАЗ**

**Про надання дозволу на
розроблення документації
із землеустрою**

Відповідно до статей 15¹, 116, 118, 121, 122 та 186 Земельного кодексу України, Положення про Головне управління Держгеокадастру у Кіровоградській області, затвердженого наказом Держгеокадастру від 03.03.2015 № 20,

НАКАЗУЮ:

1. Надати Підгорній Жанні Сергіївні дозвіл на розроблення проекту землеустрою щодо відведення земельної ділянки у власність із земель сільськогосподарського призначення державної власності, що перебувають у запасі розташованої на території Новоукраїнського району Сотницько - Балківської сільської ради. Орієнтовний розмір земельної ділянки 0,9691 га, у тому числі: 0,9691 га - рілля, із цільовим призначенням – для ведення особистого селянського господарства.

2. Розроблений проект землеустрою щодо відведення земельної ділянки у власність підлягає погодженню та затвердженню відповідно до вимог чинного законодавства.

3. Керівнику відділу Держгеокадастру у Новоукраїнському районі при надходженні проекту землеустрою щодо відведення земельної ділянки у власність забезпечити в установленому законодавством порядку:

3.1. погодження проекту землеустрою щодо відведення земельної ділянки у власність;

3.2. реєстрацію земельної ділянки у Державному земельному кадастрі.

4. Контроль за виконанням цього наказу залишаю за собою.

В.о. начальника
Головного управління

Піньковський А.В.

Головне управління Держгеокадастру у Кіровоградській області
11-3503/14-16-СГ від 18.04.2016





ДЕРЖАВНА СЛУЖБА УКРАЇНИ З ПИТАНЬ ГЕОДЕЗІЇ, КАРТОГРАФІЇ ТА
КАДАСТРУ

Головне управління Держгеокадастру у Кіровоградській області

вул. Академіка Корольова, 26, м. Кіровоград, 25030, тел. (0522) 34-61-44, факс 34-61-39
E-mail: kirovohrad@land.gov.ua Код ЄДРПОУ 39767636

18.04.2016 11-3504/14-16-СГ **НАКАЗ**

**Про надання дозволу на
розроблення документації
із землеустрою**

Відповідно до статей 15¹, 116, 118, 121 та 122 Земельного кодексу України, Положення про Головне управління Держгеокадастру у Кіровоградській області, затвердженого наказом Держгеокадастру від 03.03.2015 № 20,

НАКАЗУЮ:

1. Надати Стрелкову Василю Васильовичу дозвіл на розроблення проекту землеустрою щодо відведення земельної ділянки у власність із земель сільськогосподарського призначення державної власності, розташованої на території Созонівської сільської ради Кіровоградського району Кіровоградської області. Орієнтовний розмір земельної ділянки 0,1109 га, в тому числі: 0,1109 га багаторічних насаджень, із цільовим призначенням – для ведення індивідуального садівництва.

2. Розроблений проект землеустрою щодо відведення земельної ділянки у власність підлягає погодженню та затвердженню відповідно до вимог чинного законодавства.

3. Керівнику управління Держгеокадастру у Кіровоградському районі при надходженні проекту землеустрою щодо відведення земельної ділянки у власність забезпечити в установленому законодавством порядку:

3.1. погодження проекту землеустрою щодо відведення земельної ділянки у власність;

3.2. реєстрацію земельної ділянки у Державному земельному кадастрі.

4. Контроль за виконанням цього наказу залишаю за собою.

В.о. начальника
Головного управління

Піньковський А.В.

Головне управління Держгеокадастру у Кіровоградській області
11-3504/14-16-СГ від 18.04.2016





**ДЕРЖАВНА СЛУЖБА УКРАЇНИ З ПИТАНЬ ГЕОДЕЗІЇ, КАРТОГРАФІЇ ТА
КАДАСТРУ**

Головне управління Держгеокадастру у Кіровоградській області

вул. Академіка Корольова, 26, м. Кіровоград, 25030, тел. (0522) 34-61-44, факс 34-61-39

E-mail: kirovohrad@land.gov.ua Код ЄДРПОУ 39767636

18.04.2016 11-3505/14-16-СГ **НАКАЗ**

**Про надання дозволу на
розроблення документації
із землеустрою**

Відповідно до статей 15¹, 116, 118, 121, 122 та 186 Земельного кодексу України, Положення про Головне управління Держгеокадастру у Кіровоградській області, затвердженого наказом Держгеокадастру від 03.03.2015 № 20,

НАКАЗУЮ:

1. Надати Солдатову Андрію Володимировичу дозвіл на розроблення проекту землеустрою щодо відведення земельної ділянки у власність із земель сільськогосподарського призначення державної власності, що перебувають у запасі розташованої на території Новоукраїнського району Новомиколаївської сільської ради. Орієнтовний розмір земельної ділянки 1,0035 га, у тому числі: 1,0035 га - пасовища, із цільовим призначенням – для ведення особистого селянського господарства.

2. Розроблений проект землеустрою щодо відведення земельної ділянки у власність підлягає погодженню та затвердженню відповідно до вимог чинного законодавства.

3. Керівнику відділу Держгеокадастру у Новоукраїнському районі при надходженні проекту землеустрою щодо відведення земельної ділянки у власність забезпечити в установленому законодавством порядку:

3.1. погодження проекту землеустрою щодо відведення земельної ділянки у власність;

3.2. реєстрацію земельної ділянки у Державному земельному кадастрі.

4. Контроль за виконанням цього наказу залишаю за собою.

В.о. начальника
Головного управління

Піньковський А.В.





ДЕРЖАВНА СЛУЖБА УКРАЇНИ З ПИТАНЬ ГЕОДЕЗІЇ, КАРТОГРАФІЇ ТА
КАДАСТРУ

Головне управління Держгеокадастру у Кіровоградській області

вул. Академіка Корольова, 26, м. Кіровоград, 25030, тел.(0522) 34-61-44, факс 34-61-39

E-mail:kirovohrad@land.gov.ua Код ЄДРПОУ 39767636

18.04.2016 11-3506/14-16-СГ **НАКАЗ**

**Про надання дозволу на
розроблення документації
із землеустрою**

Відповідно до статей 15¹, 116, 118, 121, 122 та 186 Земельного кодексу України, Положення про Головне управління Держгеокадастру у Кіровоградській області, затвердженого наказом Держгеокадастру від 03.03.2015 № 20,

НАКАЗУЮ:

1. Надати гр. Куяну Володимиру Григоровичу дозвіл на розроблення проекту землеустрою щодо відведення земельної ділянки у власність із земель сільськогосподарського призначення державної власності, що перебувають у резервному фонді, розташовані на території Миронівської сільської ради, Світловодського району, Кіровоградської області. Орієнтовний розмір земельної ділянки 2,0000 га, в тому числі: 2,0000 га – рілля, із цільовим призначенням – для ведення особистого селянського господарства.

2. Розроблений проект землеустрою щодо відведення земельної ділянки у власність підлягає погодженню та затвердженню відповідно до вимог чинного законодавства.

3. Керівнику управління Держгеокадастру у Світловодському районі при надходженні проекту землеустрою щодо відведення земельної ділянки у власність забезпечити в установленому законодавством порядку:

3.1. погодження проекту землеустрою щодо відведення земельної ділянки у власність;

3.2. реєстрацію земельної ділянки у Державному земельному кадастрі.

4. Контроль за виконанням цього наказу залишаю за собою.

В.о. начальника
Головного управління

Піньковський А.В.





ДЕРЖАВНА СЛУЖБА УКРАЇНИ З ПИТАНЬ ГЕОДЕЗІЇ, КАРТОГРАФІЇ ТА
КАДАСТРУ

Головне управління Держгеокадастру у Кіровоградській області

вул.Академіка Корольова, 26, м.Кіровоград, 25030, тел.(0522) 34-61-44, факс 34-61-39
E-mail:kirovohrad@land.gov.ua Код ЄДРПОУ 39767636

18.04.2016 11-3507/14-16-СГ **НАКАЗ**

**Про надання дозволу на
розроблення документації
із землеустрою**

Відповідно до статей 15¹, 116, 118, 121, 122 та 186 Земельного кодексу України, Положення про Головне управління Держгеокадастру у Кіровоградській області, затвердженого наказом Держгеокадастру від 03.03.2015 № 20,

НАКАЗУЮ:

1. Надати Каплунову Денису Сергійовичу дозвіл на розроблення проекту землеустрою щодо відведення земельних ділянок у власність із земель сільськогосподарського призначення державної власності, що перебувають у запасі розташованих на території Новоукраїнського району Новоукраїнської міської ради. Орієнтовний розмір земельних ділянок 2,0000 га, у тому числі: 2,0000 га-ласовища, із цільовим призначенням – для ведення особистого селянського господарства.

2. Розроблений проект землеустрою щодо відведення земельних ділянок у власність підлягає погодженню та затвердженню відповідно до вимог чинного законодавства.

3. Керівнику відділу Держгеокадастру у Новоукраїнському районі при надходженні проекту землеустрою щодо відведення земельних ділянок у власність забезпечити в установленому законодавством порядку:

3.1. погодження проекту землеустрою щодо відведення земельних ділянок у власність;

3.2. реєстрацію земельних ділянок у Державному земельному кадастрі.

4. Контроль за виконанням цього наказу залишаю за собою.

В.о. начальника
Головного управління

Піньковський А.В.

Головне управління Держгеокадастру у Кіровоградській області
11-3507/14-16-СГ від 18.04.2016





ДЕРЖАВНА СЛУЖБА УКРАЇНИ З ПИТАНЬ ГЕОДЕЗІЇ, КАРТОГРАФІЇ ТА
КАДАСТРУ

Головне управління Держгеокадастру у Кіровоградській області

вул. Академіка Корольова, 26, м. Кіровоград, 25030, тел. (0522) 34-61-44, факс 34-61-39

E-mail: kirovohrad@land.gov.ua Код ЄДРПОУ 39767636

18.04.2016 11-3508/14-16-СГ **НАКАЗ**

**Про надання дозволу на
розроблення документації
із землеустрою**

Відповідно до статей 15¹, 116, 118, 121, 122 та 186 Земельного кодексу України, Положення про Головне управління Держгеокадастру у Кіровоградській області, затвердженого наказом Держгеокадастру від 03.03.2015 № 20,

НАКАЗУЮ:

1. Надати Галушківій Тетяні Василівні дозвіл на розроблення проекту землеустрою щодо відведення земельної ділянки у власність із земель сільськогосподарського призначення державної власності, що перебувають у запасі розташовані на території Вільшанського району Котовської сільської ради. Орієнтовний розмір земельної ділянки 0,1500 га, у тому числі: 0,1500 га - рілля, із цільовим призначенням – для ведення особистого селянського господарства.

2. Розроблений проект землеустрою щодо відведення земельної ділянки у власність підлягає погодженню та затвердженню відповідно до вимог чинного законодавства.

3. Керівнику відділу Держгеокадастру у Вільшанському районі при надходженні проекту землеустрою щодо відведення земельної ділянки у власність забезпечити в установленому законодавством порядку:

3.1. погодження проекту землеустрою щодо відведення земельної ділянки у власність;

3.2. реєстрацію земельної ділянки у Державному земельному кадастрі.

4. Контроль за виконанням цього наказу залишаю за собою.

В.о. начальника Головного управління

Піньковський А.В.

Головне управління Держгеокадастру у Кіровоградській області
11-3508/14-16-СГ від 18.04.2016





ДЕРЖАВНА СЛУЖБА УКРАЇНИ З ПИТАНЬ ГЕОДЕЗІЇ, КАРТОГРАФІЇ ТА
КАДАСТРУ

Головне управління Держгеокадастру у Кіровоградській області

вул. Академіка Корольова, 26, м. Кіровоград, 25030, тел. (0522) 34-61-44, факс 34-61-39
E-mail: kirovohrad@land.gov.ua Код ЄДРПОУ 39767636

18.04.2016 11-3509/14-16-СГ НАКАЗ

Про надання дозволу на
розроблення документації
із землеустрою

Відповідно до статей 15¹, 116, 118, 121, 122 та 186 Земельного кодексу України, Положення про Головне управління Держгеокадастру у Кіровоградській області, затвердженого наказом Держгеокадастру від 03.03.2015 № 20,

НАКАЗУЮ:

1. Надати Кравцю Віктору Олександровичу дозвіл на розроблення проекту землеустрою щодо відведення земельної ділянки у власність із земель сільськогосподарського призначення державної власності, що перебувають у запасі розташовані на території Вільшанського району Йосипівської сільської ради. Орієнтовний розмір земельної ділянки 0,4834 га, у тому числі: 0,4834 га - рілля, із цільовим призначенням – для ведення особистого селянського господарства.

2. Розроблений проект землеустрою щодо відведення земельної ділянки у власність підлягає погодженню та затвердженню відповідно до вимог чинного законодавства.

3. Керівнику відділу Держгеокадастру у Вільшанському районі при надходженні проекту землеустрою щодо відведення земельної ділянки у власність забезпечити в установленому законодавством порядку:

3.1. погодження проекту землеустрою щодо відведення земельної ділянки у власність.

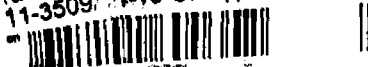
3.2. реєстрацію земельної ділянки у Державному земельному кадастрі.

4. Контроль за виконанням цього наказу залишаю за собою.

В.о. начальника Головного управління

Піньковський А.В.

Головне управління Держгеокадастру у Кіровоградській області
11-3509/14-16-СГ від 18.04.2016





ДЕРЖАВНА СЛУЖБА УКРАЇНИ З ПИТАНЬ ГЕОДЕЗІЇ, КАРТОГРАФІЇ ТА
КАДАСТРУ

Головне управління Держгеокадастру у Кіровоградській області

вул.АкадемікаКорольова, 26, м.Кіровоград, 25030, тел.(0522) 34-61-44, факс 34-61-39
E-mail:kirovohrad@land.gov.uaКодСДРПОУ 39767636

18.04.2016 11-3510/14-16-СГ **НАКАЗ**

**Про надання дозволу на
розроблення документації
із землеустрою**

Відповідно до статей 15¹, 116, 118, 121, 122 та 186 Земельного кодексу України, Положення про Головне управління Держгеокадастру у Кіровоградській області, затвердженого наказом Держгеокадастру від 03.03.2015 № 20,

НАКАЗУЮ:

1. Надати Петросян Вікторії Ігорівні дозвіл на розроблення проекту землеустрою щодо відведення земельної ділянки у власність із земель сільськогосподарського призначення державної власності, що перебувають у запасі розташовані на території Вільшанського району Котовської сільської ради. Орієнтовний розмір земельної ділянки 1,3263 га, у тому числі: 1,3263 га - рілля, із цільовим призначенням – для ведення особистого селянського господарства.

2. Розроблений проект землеустрою щодо відведення земельної ділянки у власність підлягає погодженню та затвердженню відповідно до вимог чинного законодавства.

3. Керівнику відділу Держгеокадастру у Вільшанському районі при надходженні проекту землеустрою щодо відведення земельної ділянки у власність забезпечити в установленому законодавством порядку:

3.1. погодження проекту землеустрою щодо відведення земельної ділянки у власність;

3.2. реєстрацію земельної ділянки у Державному земельному кадастрі.

4. Контроль за виконанням цього наказу залишаю за собою.

В.о. начальника Головного управління

Піньковський А.В.





ДЕРЖАВНА СЛУЖБА УКРАЇНИ З ПИТАНЬ ГЕОДЕЗІЇ, КАРТОГРАФІЇ ТА
КАДАСТРУ

Головне управління Держгеокадастру у Кіровоградській області

вул.АкадемікаКорольова, 26, м.Кіровоград, 25030, тел.(0522) 34-61-44, факс 34-61-39

E-mail:kirovohrad@land.gov.uaКодЄДРПОУ 39767636

18.04.2016 11-3511/14-16-СГ **НАКАЗ**

**Про надання дозволу на
розроблення документації
із землеустрою**

Відповідно до статей 15¹, 116, 118, 121, 122 та 186 Земельного кодексу України, Положення про Головне управління Держгеокадастру у Кіровоградській області, затвердженого наказом Держгеокадастру від 03.03.2015 № 20,

НАКАЗУЮ:

1. Надати Пузирею Юрію Дмитровичу дозвіл на розроблення проекту землеустрою щодо відведення земельної ділянки у власність із земель сільськогосподарського призначення державної власності, що перебувають у резерві розташовані на території Петрівського району Петрівської сільської ради. Орієнтовний розмір земельної ділянки 2,0000 га, у тому числі: 2,0000 га - землі, які перебувають в стадії меліоративного будівництва та відновлення родючості, із цільовим призначенням – для ведення особистого селянського господарства.

2. Розроблений проект землеустрою щодо відведення земельної ділянки у власність підлягає погодженню та затвердженню відповідно до вимог чинного законодавства.

3. Керівнику відділу Держгеокадастру у Петрівському районі при надходженні проекту землеустрою щодо відведення земельної ділянки у власність забезпечити в установленому законодавством порядку:

3.1. погодження проекту землеустрою щодо відведення земельної ділянки у власність;

3.2. реєстрацію земельної ділянки у Державному земельному кадастрі.

4. Контроль за виконанням цього наказу залишаю за собою.

В.о. начальника Головного управління

Піньковський А.В.

Головне управління Держгеокадастру у Кіровоградській області

11-3511/14-16-СГ від 18.04.2016





ДЕРЖАВНА СЛУЖБА УКРАЇНИ З ПИТАНЬ ГЕОДЕЗІЇ, КАРТОГРАФІЇ ТА
КАДАСТРУ

Головне управління Держгеокадастру у Кіровоградській області

вул. Академіка Корольова, 26, м. Кіровоград, 25030, тел. (0522) 34-61-44, факс 34-61-39

E-mail: kirovohrad@land.gov.ua Код ЄДРПОУ 39767636

18.04.2016 11-3512/14-16-СГ **НАКАЗ**

**Про надання дозволу на
розроблення документації
із землеустрою**

Відповідно до статей 15¹, 116, 118, 121, 122 та 186 Земельного кодексу України, Положення про Головне управління Держгеокадастру у Кіровоградській області, затвердженого наказом Держгеокадастру від 03.03.2015 № 20,

НАКАЗУЮ:

1. Надати Мар'янову Павлу Сергійовичу дозвіл на розроблення проекту землеустрою щодо відведення земельної ділянки у власність із земель сільськогосподарського призначення державної власності, що перебувають у резерві розташовані на території Петрівського району Петрівської сільської ради. Орієнтовний розмір земельної ділянки 2,0000 га, у тому числі: 2,0000 га - землі, які перебувають в стадії меліоративного будівництва та відновлення родючості, із цільовим призначенням – для ведення особистого селянського господарства.

2. Розроблений проект землеустрою щодо відведення земельної ділянки у власність підлягає погодженню та затвердженню відповідно до вимог чинного законодавства.

3. Керівнику відділу Держгеокадастру у Петрівському районі при надходженні проекту землеустрою щодо відведення земельної ділянки у власність забезпечити в установленому законодавством порядку:

3.1. погодження проекту землеустрою щодо відведення земельної ділянки у власність;

3.2. реєстрацію земельної ділянки у Державному земельному кадастрі.

4. Контроль за виконанням цього наказу залишаю за собою.

В.о. начальника Головного управління

Піньковський А.В.

Головне управління Держгеокадастру у Кіровоградській області
11-3512/14-16-СГ від 18.04.2016





ДЕРЖАВНА СЛУЖБА УКРАЇНИ З ПИТАНЬ ГЕОДЕЗІЇ, КАРТОГРАФІЇ ТА
КАДАСТРУ

Головне управління Держгеокадастру у Кіровоградській області

вул. Академіка Корольова, 26, м. Кіровоград, 25030, тел. (0522) 34-61-44, факс 34-61-39

E-mail: kirovohrad@land.gov.ua Код ЄДРПОУ 39767636

18.04.2016 11-3513/14-16-СГ **НАКАЗ**

**Про надання дозволу на
розроблення документації
із землеустрою**

Відповідно до статей 15¹, 116, 118, 121, 122 та 186 Земельного кодексу України, Положення про Головне управління Держгеокадастру у Кіровоградській області, затвердженого наказом Держгеокадастру від 03.03.2015 № 20,

НАКАЗУЮ:

1. Надати Поліщуку Івану Олексійовичу дозвіл на розроблення проекту землеустрою щодо відведення земельної ділянки у власність із земель сільськогосподарського призначення державної власності, що перебувають у резерві розташовані на території Петрівського району Петрівської сільської ради. Орієнтовний розмір земельної ділянки 2,0000 га, у тому числі: 2,0000 га - землі, які перебувають в стадії меліоративного будівництва та відновлення родючості, із цільовим призначенням – для ведення особистого селянського господарства.

2. Розроблений проект землеустрою щодо відведення земельної ділянки у власність підлягає погодженню та затвердженню відповідно до вимог чинного законодавства.

3. Керівнику відділу Держгеокадастру у Петрівському районі при надходженні проекту землеустрою щодо відведення земельної ділянки у власність забезпечити в установленому законодавством порядку:

3.1. погодження проекту землеустрою щодо відведення земельної ділянки у власність;

3.2. реєстрацію земельної ділянки у Державному земельному кадастрі.

4. Контроль за виконанням цього наказу залишаю за собою.

В.о. начальника Головного управління

Піньковський А.В.

Головне управління Держгеокадастру у Кіровоградській області
11-3513/14-16-СГ від 18.04.2016





ДЕРЖАВНА СЛУЖБА УКРАЇНИ З ПИТАНЬ ГЕОДЕЗІЇ, КАРТОГРАФІЇ ТА
КАДАСТРУ

Головне управління Держгеокадастру у Кіровоградській області

вул. Академіка Корольова, 26, м. Кіровоград, 25030, тел. (0522) 34-61-44, факс 34-61-39

E-mail: kirovohrad@land.gov.ua Код ЄДРПОУ 39767636

18.04.2016 11-3514/14-16-СГ **НАКАЗ**

**Про надання дозволу на
розроблення документації
із землеустрою**

Відповідно до статей 15¹, 116, 118, 121, 122 та 186 Земельного кодексу України, Положення про Головне управління Держгеокадастру у Кіровоградській області, затвердженого наказом Держгеокадастру від 03.03.2015 № 20,

НАКАЗУЮ:

1. Надати Гайдаю Дмитру Володимировичу дозвіл на розроблення проекту землеустрою щодо відведення земельної ділянки у власність із земель сільськогосподарського призначення державної власності, що перебувають у резерві розташовані на території Петрівського району Петрівської сільської ради. Орієнтовний розмір земельної ділянки 2,0000 га, у тому числі: 2,0000 га - землі, які перебувають в стадії меліоративного будівництва та відновлення родючості, із цільовим призначенням – для ведення особистого селянського господарства.

2. Розроблений проект землеустрою щодо відведення земельної ділянки у власність підлягає погодженню та затвердженню відповідно до вимог чинного законодавства.

3. Керівнику відділу Держгеокадастру у Петрівському районі при надходженні проекту землеустрою щодо відведення земельної ділянки у власність забезпечити в установленому законодавством порядку:

3.1. погодження проекту землеустрою щодо відведення земельної ділянки у власність;

3.2. реєстрацію земельної ділянки у Державному земельному кадастрі.

4. Контроль за виконанням цього наказу залишаю за собою.

В.о. начальника Головного управління

Піньковський А.В.

Головне управління Держгеокадастру у Кіровоградській області
11-3514/14-16-СГ від 18.04.2016





ДЕРЖАВНА СЛУЖБА УКРАЇНИ З ПИТАНЬ ГЕОДЕЗІЇ, КАРТОГРАФІЇ ТА
КАДАСТРУ

Головне управління Держгеокадастру у Кіровоградській області

вул. Академіка Корольова, 26, м. Кіровоград, 25030, тел. (0522) 34-61-44, факс 34-61-39
E-mail: kirovohrad@land.gov.ua Код СДРПОУ 39767636

18.04.2016 11-3515/14-16-СГ **НАКАЗ**

**Про надання дозволу на
розроблення документації
із землеустрою**

Відповідно до статей 15¹, 116, 118, 121, 122 та 186 Земельного кодексу України, Положення про Головне управління Держгеокадастру у Кіровоградській області, затвердженого наказом Держгеокадастру від 03.03.2015 № 20,

НАКАЗУЮ:

1. Надати Конахину Миколі Миколайовичу дозвіл на розроблення проекту землеустрою щодо відведення земельної ділянки у власність із земель сільськогосподарського призначення державної власності, що перебувають у резерві розташовані на території Петрівського району Петрівської сільської ради. Орієнтовний розмір земельної ділянки 2,0000 га, у тому числі: 2,0000 га - землі, які перебувають в стадії меліоративного будівництва та відновлення родючості, із цільовим призначенням – для ведення особистого селянського господарства.

2. Розроблений проект землеустрою щодо відведення земельної ділянки у власність підлягає погодженню та затвердженню відповідно до вимог чинного законодавства.

3. Керівнику відділу Держгеокадастру у Петрівському районі при надходженні проекту землеустрою щодо відведення земельної ділянки у власність забезпечити в установленому законодавством порядку:

3.1. погодження проекту землеустрою щодо відведення земельної ділянки у власність;

3.2. реєстрацію земельної ділянки у Державному земельному кадастрі.

4. Контроль за виконанням цього наказу залишаю за собою.

В.о. начальника Головного управління

Пінаковський А.В.





ДЕРЖАВНА СЛУЖБА УКРАЇНИ З ПИТАНЬ ГЕОДЕЗІЇ, КАРТОГРАФІЇ ТА
КАДАСТРУ

Головне управління Держгеокадастру у Кіровоградській області

вул. Академіка Корольова, 26, м. Кіровоград, 25030, тел. (0522) 34-61-44, факс 34-61-39

E-mail: kirovohrad@land.gov.ua Код ЄДРПОУ 39767636

18.04.2016 11-3516/14-16-СГ **НАКАЗ**

**Про надання дозволу на
розроблення документації
із землеустрою**

Відповідно до статей 15¹, 116, 118, 121, 122 та 184 Земельного кодексу України, Положення про Головне управління Держгеокадастру у Кіровоградській області, затвердженого наказом Держгеокадастру від 03.03.2015 № 20,

НАКАЗУЮ:

1. Надати Цимі Віктору Миколайовичу дозвіл на розроблення проекту землеустрою щодо відведення земельної ділянки у власність із земель сільськогосподарського призначення державної власності, що перебувають у резерві розташованої на території Олександрівського району Букварської сільської ради. Орієнтовний розмір земельної ділянки 2,0000 га, у тому числі: 2,0000 га - рілля, із цільовим призначенням – для ведення особистого селянського господарства.

2. Розроблений проект землеустрою щодо відведення земельної ділянки у власність підлягає погодженню та затвердженню відповідно до вимог чинного законодавства.

3. Керівнику відділу Держгеокадастру в Олександрівському районі при надходженні проекту землеустрою щодо відведення земельної ділянки у власність забезпечити в установленому законодавством порядку:

3.1. погодження проекту землеустрою щодо відведення земельної ділянки у власність;

3.2. реєстрацію земельної ділянки у Державному земельному кадастрі.

4. Контроль за виконанням цього наказу залишаю за собою.

В.о. начальника Головного управління

Піньковський А.В.





ДЕРЖАВНА СЛУЖБА УКРАЇНИ З ПИТАНЬ ГЕОДЕЗІЇ, КАРТОГРАФІЇ ТА
КАДАСТРУ

Головне управління Держгеокадастру у Кіровоградській області

вул. Академіка Корольова, 26, м. Кіровоград, 25030, тел. (0522) 34-61-44, факс 34-61-39

E-mail: kirovohrad@land.gov.ua Код ЄДРПОУ 39767636

18.04.2016 11-3517/14-16-СГ **НАКАЗ**

**Про надання дозволу на
розроблення документації
із землеустрою**

Відповідно до статей 15¹, 116, 118, 121, 122 та 186 Земельного кодексу України, Положення про Головне управління Держгеокадастру у Кіровоградській області, затвердженого наказом Держгеокадастру від 03.03.2015 № 20,

НАКАЗУЮ:

1. Надати Колесникову Віктору Анатолійовичу дозвіл на розроблення проекту землеустрою щодо відведення земельної ділянки у власність із земель сільськогосподарського призначення державної власності, що перебувають у резерві розташовані на території Олександрівського району Букварської сільської ради. Орієнтовний розмір земельної ділянки 2,0000 га, у тому числі: 2,0000 га - рілля, із цільовим призначенням – для ведення особистого селянського господарства.

2. Розроблений проект землеустрою щодо відведення земельної ділянки у власність підлягає погодженню та затвердженню відповідно до вимог чинного законодавства.

3. Керівнику відділу Держгеокадастру в Олександрівському районі при надходженні проекту землеустрою щодо відведення земельної ділянки у власність забезпечити в установленому законодавством порядку:

3.1. погодження проекту землеустрою щодо відведення земельної ділянки у власність;

3.2. реєстрацію земельної ділянки у Державному земельному кадастрі.

4. Контроль за виконанням цього наказу залишаю за собою.

В.о. начальника Головного управління

Піньковський А.В.





ДЕРЖАВНА СЛУЖБА УКРАЇНИ З ПИТАНЬ ГЕОДЕЗІЇ, КАРТОГРАФІЇ ТА
КАДАСТРУ

Головне управління Держгеокадастру у Кіровоградській області

вул.АкадемікаКорольова, 26, м.Кіровоград, 25030, тел.(0522) 34-61-44, факс 34-61-39

E-mail:kirovohrad@land.gov.uaКодСДРПОУ 39767636

18.04.2016 11-3518/14-16-СГ

НАКАЗ

**Про надання дозволу на
розроблення документації
із землеустрою**

Відповідно до статей 15¹, 116, 118, 121, 122 та 186 Земельного кодексу України, Положення про Головне управління Держгеокадастру у Кіровоградській області, затвердженого наказом Держгеокадастру від 03.03.2015 № 20,

НАКАЗУЮ:

1. Надати Ламанову Ігорю Леонідовичу дозвіл на розроблення проекту землеустрою щодо відведення земельної ділянки у власність із земель сільськогосподарського призначення державної власності, що перебувають у запасі розташованої на території Олександрівського району Букварської сільської ради. Орієнтовний розмір земельної ділянки 1,8712 га, у тому числі: 1,8712 га - рілля, із цільовим призначенням – для ведення особистого селянського господарства.

2. Розроблений проект землеустрою щодо відведення земельної ділянки у власність підлягає погодженню та затвердженню відповідно до вимог чинного законодавства.

3. Керівнику відділу Держгеокадастру в Олександрівському районі при надходженні проекту землеустрою щодо відведення земельної ділянки у власність забезпечити в установленому законодавством порядку:

3.1. погодження проекту землеустрою щодо відведення земельної ділянки у власність;

3.2. реєстрацію земельної ділянки у Державному земельному кадастрі.

4. Контроль за виконанням цього наказу залишаю за собою.

В.о. начальника Головного управління

Піньковський А.В.





ДЕРЖАВНА СЛУЖБА УКРАЇНИ З ПИТАНЬ ГЕОДЕЗІЇ, КАРТОГРАФІЇ ТА
КАДАСТРУ

Головне управління Держгеокадастру у Кіровоградській області

вул. Академіка Корольова, 26, м. Кіровоград, 25030, тел. (0522) 34-61-44, факс 34-61-39

E-mail: kirovohrad@land.gov.ua Код ЄДРПОУ 39767636

18.04.2016 11-3519/14-16-СГ **НАКАЗ**

**Про надання дозволу на
розроблення документації
із землеустрою**

Відповідно до статей 15¹, 116, 118, 121, 121 та 186 Земельного кодексу України, Положення про Головне управління Держгеокадастру у Кіровоградській області, затвердженого наказом Держгеокадастру від 03.03.2015 № 20,

НАКАЗУЮ:

1. Надати Мисеврі Сергію Юрійовичу дозвіл на розроблення проекту землеустрою щодо відведення земельної ділянки у власність із земель сільськогосподарського призначення державної власності, що перебувають у запасі розташовані на території Олександрівського району Букварської сільської ради. Орієнтовний розмір земельної ділянки 1,8740 га, у тому числі: 1,8740 га - рілля, із цільовим призначенням – для ведення особистого селянського господарства.

2. Розроблений проект землеустрою щодо відведення земельної ділянки у власність підлягає погодженню та затвердженню відповідно до вимог чинного законодавства.

3. Керівнику відділу Держгеокадастру в Олександрівському районі при надходженні проекту землеустрою щодо відведення земельної ділянки у власність забезпечити в установленому законодавством порядку:

3.1. погодження проекту землеустрою щодо відведення земельної ділянки у власність;

3.2. реєстрацію земельної ділянки у Державному земельному кадастрі.

4. Контроль за виконанням цього наказу залишаю за собою.

В.о. начальника Головного управління

Піньковський А.В.

Головне управління Держгеокадастру у Кіровоградській області
11-3519/14-16-СГ від 18.04.2016





ДЕРЖАВНА СЛУЖБА УКРАЇНИ З ПИТАНЬ ГЕОДЕЗІЇ, КАРТОГРАФІЇ ТА
КАДАСТРУ

Головне управління Держгеокадастру у Кіровоградській області

вул. Академіка Корольова, 26, м. Кіровоград, 25030, тел. (0522) 34-61-44, факс 34-61-39

E-mail: kirovohrad@land.gov.ua Код ЄДРПОУ 39767636

18.04.2016 11-3520/14-16-СГ **НАКАЗ**

**Про надання дозволу на
розроблення документації
із землеустрою**

Відповідно до статей 15¹, 116, 118, 121, 122 та 186 Земельного кодексу України, Положення про Головне управління Держгеокадастру у Кіровоградській області, затвердженого наказом Держгеокадастру від 03.03.2015 № 20,

НАКАЗУЮ:

1. Надати Лисогору Віталію Григоровичу дозвіл на розроблення проекту землеустрою щодо відведення земельної ділянки у власність із земель сільськогосподарського призначення державної власності, що перебувають у запасі розташованої на території Новоукраїнського району Рівнянської сільської ради. Орієнтовний розмір земельної ділянки 2,0000 га, у тому числі: 2,0000 га пасовища, із цільовим призначенням – для ведення особистого селянського господарства.

2. Розроблений проект землеустрою щодо відведення земельної ділянки у власність підлягає погодженню та затвердженню відповідно до вимог чинного законодавства.

3. Керівнику відділу Держгеокадастру у Новоукраїнському районі при надходженні проекту землеустрою щодо відведення земельної ділянки у власність забезпечити в установленому законодавством порядку:

3.1. погодження проекту землеустрою щодо відведення земельної ділянки у власність;

3.2. реєстрацію земельної ділянки у Державному земельному кадастрі.

4. Контроль за виконанням цього наказу залишаю за собою.

В.о. начальника Головного управління

Піньковський А.В.





ДЕРЖАВНА СЛУЖБА УКРАЇНИ З ПИТАНЬ ГЕОДЕЗІЇ, КАРТОГРАФІЇ ТА
КАДАСТРУ

Головне управління Держгеокадастру у Кіровоградській області

вул.АкадемікаКорольова, 26, м.Кіровоград, 25030, тел.(0522) 34-61-44, факс 34-61-39

E-mail:kirovohrad@land.gov.uaКодЄДРПОУ 39767636

18.04.2016 11-3521/14-16-СГ **НАКАЗ**

**Про надання дозволу на
розроблення документації
із землеустрою**

Відповідно до статей 15¹, 116, 118, 121, 122 та 186 Земельного кодексу України, Положення про Головне управління Держгеокадастру у Кіровоградській області, затвердженого наказом Держгеокадастру від 03.03.2015 № 20,

НАКАЗУЮ:

1. Надати Маринюку Олександрю Миколайовичу дозвіл на розроблення проекту землеустрою щодо відведення земельної ділянки у власність із земель сільськогосподарського призначення державної власності, що перебувають у запасі розташовані на території Новоукраїнського району Новоукраїнської міської ради. Орієнтовний розмір земельної ділянки 2,0000 га, у тому числі: 2,0000 га - пасовища, із цільовим призначенням – для ведення особистого селянського господарства.

2. Розроблений проект землеустрою щодо відведення земельної ділянки у власність підлягає погодженню та затвердженню відповідно до вимог чинного законодавства.

3. Керівнику відділу Держгеокадастру у Новоукраїнському районі при надходженні проекту землеустрою щодо відведення земельної ділянки у власність забезпечити в установленому законодавством порядку:

3.1. погодження проекту землеустрою щодо відведення земельної ділянки у власність;

3.2. реєстрацію земельної ділянки у Державному земельному кадастрі.

4. Контроль за виконанням цього наказу залишаю за собою.

В.о. начальника Головного управління

Піньковський А.В.





ДЕРЖАВНА СЛУЖБА УКРАЇНИ З ПИТАНЬ ГЕОДЕЗІЇ, КАРТОГРАФІЇ ТА
КАДАСТРУ

Головне управління Держгеокадастру у Кіровоградській області

вул.АкадемікаКорольова, 26, м.Кіровоград, 25030, тел.(0522) 34-61-44, факс 34-61-39

E-mail:kirovohrad@land.gov.uaКодЄДРПОУ 39767636

18.04.2016 11-3522/14-16-СГ **НАКАЗ**

**Про надання дозволу на
розроблення документації
із землеустрою**

Відповідно до статей 15¹, 116, 118, 121, 122 та 186 Земельного кодексу України, Положення про Головне управління Держгеокадастру у Кіровоградській області, затвердженого наказом Держгеокадастру від 03.03.2015 № 20,

НАКАЗУЮ:

1. Надати Ракулу Олексію Сергійовичу дозвіл на розроблення проекту землеустрою щодо відведення земельної ділянки у власність із земель сільськогосподарського призначення державної власності, що перебувають у запасі розташованої на території Новоукраїнського району Новоукраїнської міської ради. Орієнтовний розмір земельної ділянки 2,0000 га, у тому числі: 2,0000 га - пасовища, із цільовим призначенням – для ведення особистого селянського господарства.

2. Розроблений проект землеустрою щодо відведення земельної ділянки у власність підлягає погодженню та затвердженню відповідно до вимог чинного законодавства.

3. Керівнику відділу Держгеокадастру у Новоукраїнському районі при надходженні проекту землеустрою щодо відведення земельної ділянки у власність забезпечити в установленому законодавством порядку:

3.1. погодження проекту землеустрою щодо відведення земельної ділянки у власність;

3.2. реєстрацію земельної ділянки у Державному земельному кадастрі.

4. Контроль за виконанням цього наказу залишаю за собою.

В.о. начальника Головного управління

Піньковський А.В.





ДЕРЖАВНА СЛУЖБА УКРАЇНИ З ПИТАНЬ ГЕОДЕЗІЇ, КАРТОГРАФІЇ ТА
КАДАСТРУ

Головне управління Держгеокадастру у Кіровоградській області

вул. Академіка Корольова, 26, м. Кіровоград, 25030, тел. (0522) 34-61-44, факс 34-61-39

E-mail: kirovohrad@land.gov.ua Код ЄДРПОУ 39767636

18.04.2016 11-3523/14-16-СГ **НАКАЗ**

**Про надання дозволу на
розроблення документації
із землеустрою**

Відповідно до статей 15¹, 116, 118, 121, 122 та 186 Земельного кодексу України, Положення про Головне управління Держгеокадастру у Кіровоградській області, затвердженого наказом Держгеокадастру від 03.03.2015 № 20,

НАКАЗУЮ:

1. Надати Німчину Миколі Миколайовичу дозвіл на розроблення проекту землеустрою щодо відведення земельної ділянки у власність із земель сільськогосподарського призначення державної власності, що перебувають у запасі розташовані на території Новоукраїнського району Комишуватської сільської ради. Орієнтовний розмір земельної ділянки 2,0000 га, у тому числі: 2,0000 га - під господарськими будівлями і дворами, із цільовим призначенням – для ведення особистого селянського господарства.

2. Розроблений проект землеустрою щодо відведення земельної ділянки у власність підлягає погодженню та затвердженню відповідно до вимог чинного законодавства.

3. Керівнику відділу Держгеокадастру у Новоукраїнському районі при надходженні проекту землеустрою щодо відведення земельної ділянки у власність забезпечити в установленому законодавством порядку:

3.1. погодження проекту землеустрою щодо відведення земельної ділянки у власність;

3.2. реєстрацію земельної ділянки у Державному земельному кадастрі.

4. Контроль за виконанням цього наказу залишаю за собою.

В.о. начальника Головного управління

Пінковський А.В.





ДЕРЖАВНА СЛУЖБА УКРАЇНИ З ПИТАНЬ ГЕОДЕЗІЇ, КАРТОГРАФІЇ ТА
КАДАСТРУ

Головне управління Держгеокадастру у Кіровоградській області

вул. Академіка Корольова, 26, м. Кіровоград, 25030, тел. (0522) 34-61-44; факс 34-61-39

E-mail: kirovohrad@land.gov.ua Код ЄДРПОУ 39767636

18.04.2016 11-3524/14-16-СГ **НАКАЗ**

**Про надання дозволу на
розроблення документації
із землеустрою**

Відповідно до статей 15¹, 116, 118, 121 та 122 Земельного кодексу України, Положення про Головне управління Держгеокадастру у Кіровоградській області, затвердженого наказом Держгеокадастру від 03.03.2015 № 20,

НАКАЗУЮ:

1. Надати Чаусу Сергію Миколайовичу дозвіл на розроблення проекту землеустрою щодо відведення земельної ділянки у власність із земель сільськогосподарського призначення державної власності, що перебувають у запасі, розташованої на території Веселівської сільської ради Кіровоградського району Кіровоградської області. Орієнтовний розмір земельної ділянки 1,5071 га, в тому числі: 1,5071 рілля, із цільовим призначенням – для ведення особистого селянського господарства.

2. Розроблений проект землеустрою щодо відведення земельної ділянки у власність підлягає погодженню та затвердженню відповідно до вимог чинного законодавства.

3. Керівнику управління Держгеокадастру у Кіровоградському районі при надходженні проекту землеустрою щодо відведення земельної ділянки у власність забезпечити в установленому законодавством порядку:

3.1. погодження проекту землеустрою щодо відведення земельної ділянки у власність;

3.2. реєстрацію земельної ділянки у Державному земельному кадастрі.

4. Контроль за виконанням цього наказу залишаю за собою.

В.о. начальника
Головного управління

Піньковський А.В.

Головне управління Держгеокадастру у Кіровоградській області
11-3524/14-16-СГ від 18.04.2016





ДЕРЖАВНА СЛУЖБА УКРАЇНИ З ПИТАНЬ ГЕОДЕЗІЇ, КАРТОГРАФІЇ ТА
КАДАСТРУ

Головне управління Держгеокадастру у Кіровоградській області

вул.Академіка Корольова, 26, м.Кіровоград, 25030, тел.(0522) 34-61-44, факс 34-61-39

E-mail:kirovohrad@land.gov.ua Код ЄДРПОУ 39767636

18.04.2016 11-3525/14-16-СГ **НАКАЗ**

**Про надання дозволу на
розроблення документації
із землеустрою**

Відповідно до статей 15¹, 116, 118, 121 та 122 Земельного кодексу України, Положення про Головне управління Держгеокадастру у Кіровоградській області, затвердженого наказом Держгеокадастру від 03.03.2015 № 20,

НАКАЗУЮ:

1. Надати Царьовій Світлані Михайлівні дозвіл на розроблення проекту землеустрою щодо відведення земельної ділянки у власність із земель сільськогосподарського призначення державної власності, розташованої на території Крупської сільської ради Кіровоградського району Кіровоградської області. Орієнтовний розмір земельної ділянки 0,0323 га, в тому числі: 0,0323 га багаторічних насаджень, із цільовим призначенням – для ведення індивідуального садівництва.

2. Розроблений проект землеустрою щодо відведення земельної ділянки у власність підлягає погодженню та затвердженню відповідно до вимог чинного законодавства.

3. Керівнику управління Держгеокадастру у Кіровоградському районі при надходженні проекту землеустрою щодо відведення земельної ділянки у власність забезпечити в установленому законодавством порядку:

3.1. погодження проекту землеустрою щодо відведення земельної ділянки у власність;

3.2. реєстрацію земельної ділянки у Державному земельному кадастрі.

4. Контроль за виконанням цього наказу залишаю за собою.

В.о. начальника
Головного управління

Піньковський А.В.

Головне управління Держгеокадастру у Кіровоградській області
11-3525/14-16-СГ від 18.04.2016





ДЕРЖАВНА СЛУЖБА УКРАЇНИ З ПИТАНЬ ГЕОДЕЗІЇ, КАРТОГРАФІЇ ТА
КАДАСТРУ

Головне управління Держгеокадастру у Кіровоградській області

вул.Академіка Корольова, 26, м.Кіровоград, 25030, тел.(0522) 34-61-44, факс 34-61-39

E-mail:kirovohrad@land.gov.ua Код ЄДРПОУ 39767636

18.04.2016 11-3526/14-16-СГ **НАКАЗ**

**Про надання дозволу на
розроблення документації
із землеустрою**

Відповідно до статей 15¹, 116, 118, 121 та 122 Земельного кодексу України, Положення про Головне управління Держгеокадастру у Кіровоградській області, затвердженого наказом Держгеокадастру від 03.03.2015 № 20,

НАКАЗУЮ:

1. Надати Гавазі Олександрю Григоровичу дозвіл на розроблення проекту землеустрою щодо відведення земельної ділянки у власність із земель сільськогосподарського призначення державної власності, що перебувають у запасі, розташовані на території Первозванівської сільської ради Кіровоградського району Кіровоградської області. Орієнтовний розмір земельної ділянки 1,7955 га, в тому числі: 1,7955 га ріллі, із цільовим призначенням – для ведення особистого селянського господарства.

2. Розроблений проект землеустрою щодо відведення земельної ділянки у власність підлягає погодженню та затвердженню відповідно до вимог чинного законодавства.

3. Керівнику управління Держгеокадастру у Кіровоградському районі при надходженні проекту землеустрою щодо відведення земельної ділянки у власність забезпечити в установленому законодавством порядку:

3.1. погодження проекту землеустрою щодо відведення земельної ділянки у власність;

3.2. реєстрацію земельної ділянки у Державному земельному кадастрі.

4. Контроль за виконанням цього наказу залишаю за собою.

В.о. начальника
Головного управління

Піньковський А.В.





ДЕРЖАВНА СЛУЖБА УКРАЇНИ З ПИТАНЬ ГЕОДЕЗІЇ, КАРТОГРАФІЇ ТА
КАДАСТРУ

Головне управління Держгеокадастру у Кіровоградській області

вул.Академіка Корольова, 26, м.Кіровоград, 25030, тел.(0522) 34-61-44, факс 34-61-39

E-mail:kirovohrad@land.gov.ua Код ЄДРПОУ 39767636

18.04.2016 11-3527/14-16-СГ **НАКАЗ**

**Про надання дозволу на
розроблення документації
із землеустрою**

Відповідно до статей 15¹, 116, 118, 121 та 122 Земельного кодексу України, Положення про Головне управління Держгеокадастру у Кіровоградській області, затвердженого наказом Держгеокадастру від 03.03.2015 № 20,

НАКАЗУЮ:

1. Надати Безпалому Володимирі Ігоровичу дозвіл на розроблення проекту землеустрою щодо відведення земельної ділянки у власність із земель сільськогосподарського призначення державної власності, що перебувають у запасі, розташованої на території Первозванівської сільської ради Кіровоградського району Кіровоградської області. Орієнтовний розмір земельної ділянки 0,1012 га, в тому числі: 0,1012 га ріллі, із цільовим призначенням – для ведення індивідуального садівництва.

2. Розроблений проект землеустрою щодо відведення земельної ділянки у власність підлягає погодженню та затвердженню відповідно до вимог чинного законодавства.

3. Керівнику управління Держгеокадастру у Кіровоградському районі при надходженні проекту землеустрою щодо відведення земельної ділянки у власність забезпечити в установленому законодавством порядку:

3.1. погодження проекту землеустрою щодо відведення земельної ділянки у власність;

3.2. реєстрацію земельної ділянки у Державному земельному кадастрі.

4. Контроль за виконанням цього наказу залишаю за собою.

В.о. начальника
Головного управління

Пінковський А.В.





ДЕРЖАВНА СЛУЖБА УКРАЇНИ З ПИТАНЬ ГЕОДЕЗІЇ, КАРТОГРАФІЇ ТА
КАДАСТРУ

Головне управління Держгеокадастру у Кіровоградській області

вул. Академіка Корольова, 26, м. Кіровоград, 25030, тел. (0522) 34-61-44, факс 34-61-39

E-mail: kirovohrad@land.gov.ua Код ЄДРПОУ 39767636

18.04.2016 11-3528/14-16-СГ **НАКАЗ**

**Про надання дозволу на
розроблення документації
із землеустрою**

Відповідно до статей 15¹, 116, 118, 121 та 122 Земельного кодексу України, Положення про Головне управління Держгеокадастру у Кіровоградській області, затвердженого наказом Держгеокадастру від 03.03.2015 № 20,

НАКАЗУЮ:

1. Надати Касімову Віталію Михайловичу дозвіл на розроблення проекту землеустрою щодо відведення земельної ділянки у власність із земель сільськогосподарського призначення державної власності, розташованої на території Первозванівської сільської ради Кіровоградського району Кіровоградської області. Орієнтовний розмір земельної ділянки 0,0945 га, в тому числі: 0,0945 га багаторічних насаджень, із цільовим призначенням – для ведення індивідуального садівництва.

2. Розроблений проект землеустрою щодо відведення земельної ділянки у власність підлягає погодженню та затвердженню відповідно до вимог чинного законодавства.

3. Керівнику управління Держгеокадастру у Кіровоградському районі при надходженні проекту землеустрою щодо відведення земельної ділянки у власність забезпечити в установленому законодавством порядку:

3.1. погодження проекту землеустрою щодо відведення земельної ділянки у власність;

3.2. реєстрацію земельної ділянки у Державному земельному кадастрі.

4. Контроль за виконанням цього наказу залишаю за собою.

В.о. начальника
Головного управління

Піньковський А.В.

Головне управління Держгеокадастру у Кіровоградській області
11-3528/14-16-СГ від 18.04.2016





ДЕРЖАВНА СЛУЖБА УКРАЇНИ З ПИТАНЬ ГЕОДЕЗІЇ, КАРТОГРАФІЇ ТА
КАДАСТРУ

Головне управління Держгеокадастру у Кіровоградській області

вул. Академіка Корольова, 26, м. Кіровоград, 25030, тел. (0522) 34-61-44, факс 34-61-39
E-mail: kirovohrad@land.gov.ua Код ЄДРПОУ 39767636

18.04.2016 11-3529/14-16-СГ **НАКАЗ**

**Про надання дозволу на
розроблення документації
із землеустрою**

Відповідно до статей 15¹, 11⁶, 118, 121 та 122 Земельного кодексу України, Положення про Головне управління Держгеокадастру у Кіровоградській області, затвердженого наказом Держгеокадастру від 03.03.2015 № 20,

НАКАЗУЮ:

1. Надати Чередниченку Олександрю Вікторовичу дозвіл на розроблення проекту землеустрою щодо відведення земельної ділянки у власність із земель сільськогосподарського призначення державної власності, що перебувають у запасі, розташованої на території Первозванівської сільської ради Кіровоградського району Кіровоградської області. Орієнтовний розмір земельної ділянки 0,0989 га, в тому числі: 0,0989 га ріллі, із цільовим призначенням – для ведення індивідуального садівництва.

2. Розроблений проект землеустрою щодо відведення земельної ділянки у власність підлягає погодженню та затвердженню відповідно до вимог чинного законодавства.

3. Керівнику управління Держгеокадастру у Кіровоградському районі при надходженні проекту землеустрою щодо відведення земельної ділянки у власність забезпечити в установленому законодавством порядку:

3.1. погодження проекту землеустрою щодо відведення земельної ділянки у власність;

3.2. реєстрацію земельної ділянки у Державному земельному кадастрі.

4. Контроль за виконанням цього наказу залишаю за собою.

В.о. начальника
Головного управління

Піньковський А.В.

Головне управління Держгеокадастру у Кіровоградській області
11-3529/14-16-СГ від 18.04.2016





ДЕРЖАВНА СЛУЖБА УКРАЇНИ З ПИТАНЬ ГЕОДЕЗІЇ, КАРТОГРАФІЇ ТА
КАДАСТРУ

Головне управління Держгеокадастру у Кіровоградській області

вул.Академіка Корольова, 26, м.Кіровоград, 25030, тел.(0522) 34-61-44, факс 34-61-39

E-mail:kirovohrad@land.gov.ua Код ЄДРПОУ 39767636

18.04.2016 11-3530/14-16-СГ **НАКАЗ**

**Про надання дозволу на
розроблення документації
із землеустрою**

Відповідно до статей 15¹, 116, 118, 121 та 122 Земельного кодексу України, Положення про Головне управління Держгеокадастру у Кіровоградській області, затвердженого наказом Держгеокадастру від 03.03.2015 № 20,

НАКАЗУЮ:

1. Надати Дишицькій Анастасії Валентинівні дозвіл на розроблення проекту землеустрою щодо відведення земельної ділянки у власність із земель сільськогосподарського призначення державної власності, що перебувають у запасі, розташованої на території Червоноярської сільської ради Кіровоградського району Кіровоградської області. Орієнтовний розмір земельної ділянки 1,9987 га, в тому числі: 1,9987 га ріллі, із цільовим призначенням – для ведення особистого селянського господарства.

2. Розроблений проект землеустрою щодо відведення земельної ділянки у власність підлягає погодженню та затвердженню відповідно до вимог чинного законодавства.

3. Керівнику управління Держгеокадастру у Кіровоградському районі при надходженні проекту землеустрою щодо відведення земельної ділянки у власність забезпечити в установленому законодавством порядку:

3.1. погодження проекту землеустрою щодо відведення земельної ділянки у власність;

3.2. реєстрацію земельної ділянки у Державному земельному кадастрі.

4. Контроль за виконанням цього наказу залишаю за собою.

В.о. начальника
Головного управління

Піньковський А.В.

Головне управління Держгеокадастру у Кіровоградській області
11-3530/14-16-СГ від 18.04.2016





**ДЕРЖАВНА СЛУЖБА УКРАЇНИ З ПИТАНЬ ГЕОДЕЗІЇ, КАРТОГРАФІЇ ТА
КАДАСТРУ**

Головне управління Держгеокадастру у Кіровоградській області

вул.Академіка Корольова, 26, м.Кіровоград, 25030, тел.(0522) 34-61-44, факс 34-61-39
E-mail:kirovohrad@land.gov.ua Код ЄДРПОУ 39767636

18.04.2016 11-3531/14-16-СГ **НАКАЗ**

**Про надання дозволу на
розроблення документації
із землеустрою**

Відповідно до статей 15¹, 116, 118, 121 та 122 Земельного кодексу України, Положення про Головне управління Держгеокадастру у Кіровоградській області, затвердженого наказом Держгеокадастру від 03.03.2015 № 20,

НАКАЗУЮ:

1. Надати Шуткову Юрію Павловичу дозвіл на розроблення проекту землеустрою щодо відведення земельної ділянки у власність із земель сільськогосподарського призначення державної власності, що перебувають у запасі, розташованої на території Червоноярської сільської ради Кіровоградського району Кіровоградської області. Орієнтовний розмір земельної ділянки 1,9265 га, в тому числі: 1,9265 га ріллі, із цільовим призначенням – для ведення особистого селянського господарства.

2. Розроблений проект землеустрою щодо відведення земельної ділянки у власність підлягає погодженню та затвердженню відповідно до вимог чинного законодавства.

3. Керівнику управління Держгеокадастру у Кіровоградському районі при надходженні проекту землеустрою щодо відведення земельної ділянки у власність забезпечити в установленому законодавством порядку:

3.1. погодження проекту землеустрою щодо відведення земельної ділянки у власність;

3.2. реєстрацію земельної ділянки у Державному земельному кадастрі.

4. Контроль за виконанням цього наказу залишаю за собою.

В.о. начальника
Головного управління

Піньковський А.В.

Головне управління Держгеокадастру у Кіровоградській області
11-3531/14-16-СГ від 18.04.2016





ДЕРЖАВНА СЛУЖБА УКРАЇНИ З ПИТАНЬ ГЕОДЕЗІЇ, КАРТОГРАФІЇ ТА
КАДАСТРУ

Головне управління Держгеокадастру у Кіровоградській області

вул.Академіка Корольова, 26, м.Кіровоград, 25030, тел.(0522) 34-61-44, факс 34-61-39

E-mail:kirovohrad@land.gov.ua Код ЄДРПОУ 39767636

18.04.2016 11-3532/14-16-СГ **НАКАЗ**

**Про надання дозволу на
розроблення документації
із землеустрою**

Відповідно до статей 15¹, 116, 118, 121 та 122 Земельного кодексу України, Положення про Головне управління Держгеокадастру у Кіровоградській області, затвердженого наказом Держгеокадастру від 03.03.2015 № 20,

НАКАЗУЮ:

1. Надати Терещенко Ганні Дмитрівні дозвіл на розроблення проекту землеустрою щодо відведення земельної ділянки у власність із земель сільськогосподарського призначення державної власності, що перебувають у запасі, розташованої на території Аджамської сільської ради Кіровоградського району Кіровоградської області. Орієнтовний розмір земельної ділянки 1,9806 га, в тому числі: 1,9806 га ріллі, із цільовим призначенням – для ведення особистого селянського господарства.

2. Розроблений проект землеустрою щодо відведення земельної ділянки у власність підлягає погодженню та затвердженню відповідно до вимог чинного законодавства.

3. Керівнику управління Держгеокадастру у Кіровоградському районі при надходженні проекту землеустрою щодо відведення земельної ділянки у власність забезпечити в установленому законодавством порядку:

3.1. погодження проекту землеустрою щодо відведення земельної ділянки у власність;

3.2. реєстрацію земельної ділянки у Державному земельному кадастрі.

4. Контроль за виконанням цього наказу залишаю за собою.

В.о. начальника
Головного управління

Піньковський А.В.

Головне управління Держгеокадастру у Кіровоградській області
11-3532/14-16-СГ від 18.04.2016





**ДЕРЖАВНА СЛУЖБА УКРАЇНИ З ПИТАНЬ ГЕОДЕЗІЇ, КАРТОГРАФІЇ ТА
КАДАСТРУ**

Головне управління Держгеокадастру у Кіровоградській області

вул.Академіка Корольова, 26, м.Кіровоград, 25030, тел.(0522) 34-61-44, факс 34-61-39

E-mail: kirovohrad@land.gov.ua Код ЄДРПОУ 39767636

19.04.2016

11-3533/14-16-СГ

НАКАЗ

**Про внесення змін до
договору оренди земельної
ділянки**

Відповідно до статей 15¹, 122, 124, 134 Земельного кодексу України, статті 30 Закону України «Про оренду землі» та Положення про Головне управління Держгеокадастру у Кіровоградській області затвердженого наказом Держгеокадастру від 03.03.2015 № 20,

НАКАЗУЮ:

1. Внести зміни до договору оренди земельної ділянки сільськогосподарського призначення державної власності від 28 лютого 2012 року № 49/2012, укладеного між Долинською районною державною адміністрацією та Українцем Юрієм Стефановичем зареєстрованого відділом Держкомзему у Долинському районі 03 травня 2012 року за № 352190004000219 загальною площею 13,0351 га, в тому числі: рілля площею 13,0351 га, (кадастровий номер 3521984400:02:000:4002;) із цільовим призначенням для ведення фермерського господарства, розташованої на території Кіровської сільської ради Долинського району Кіровоградської області

2. Внесені такі зміни до договору оренди земельної ділянки:

2.1. абзац 1 пункту 2 викласти у новій редакції: "В оренду передається земельна ділянка загальною площею 1,2882 га ріллі земель сільськогосподарського призначення.;

2.2. встановити річний розмір орендної плати за користування земельною ділянкою на правах оренди в розмірі 8 (вісім) відсотків від її нормативної грошової оцінки.

3. Керівнику відділу Держгеокадастру в Долинському районі забезпечити підписання додаткової угоди до договору оренди земельної ділянки сільськогосподарського призначення державної власності від 28 лютого 2012 року № 49/2012 укладеного між Долинською районною державною адміністрацією та Українцем Юрієм Стефановичем.

4. Право оренди земельної ділянки (кадастровий номер 3521984400:02:000:9127) виникає з моменту державної реєстрації цього права та оформлюється відповідно до Закону України "Про державну реєстрацію речових прав на нерухоме майно та їх обтяжень".

5. Контроль за виконанням цього наказу залишаю за собою.

В.о. начальника
Головного управління

Піньковський А.В.

Головне управління Держгеокадастру у Кіровоградській області
11-3533/14-16-СГ від 19.04.2016





ДЕРЖАВНА СЛУЖБА УКРАЇНИ З ПИТАНЬ ГЕОДЕЗІЇ, КАРТОГРАФІЇ ТА
КАДАСТРУ

Головне управління Держгеокадастру у Кіровоградській області

вул. Академіка Корольова, 26, м. Кіровоград, 25030, тел. (0522) 34-61-44, факс 34-61-39
E-mail: kirovohrad@land.gov.ua Код ЄДРПОУ 39767636

19.04.2016 11-3534/14-16-СГ **НАКАЗ**

**Про надання дозволу на
розроблення документації
із землеустрою**

Відповідно до статей 15¹, 116, 118, 121 та 122 Земельного кодексу України, Положення про Головне управління Держгеокадастру у Кіровоградській області, затвердженого наказом Держгеокадастру від 03.03.2015 № 20,

НАКАЗУЮ:

1. Надати Гречину Івану Анатолійовичу дозвіл на розроблення проекту землеустрою щодо відведення земельної ділянки у власність із земель сільськогосподарського призначення державної власності, що перебувають у запасі, розташованої на території Тrepівської сільської ради Знам'янського району Кіровоградської області. Орієнтовний розмір земельної ділянки 1,9996 га, в тому числі: 1,9996 га ріллі, із цільовим призначенням – для ведення особистого селянського господарства.

2. Розроблений проект землеустрою щодо відведення земельної ділянки у власність підлягає погодженню та затвердженню відповідно до вимог чинного законодавства.

3. Керівнику управління Держгеокадастру в Знам'янському районі при надходженні проекту землеустрою щодо відведення земельної ділянки у власність забезпечити в установленому законодавством порядку:

3.1. погодження проекту землеустрою щодо відведення земельної ділянки у власність;

3.2. реєстрацію земельної ділянки у Державному земельному кадастрі.

4. Контроль за виконанням цього наказу залишаю за собою.

В.о. начальника
Головного управління

Піньковський А.В.

Головне управління Держгеокадастру у Кіровоградській області
11-3534/14-16-СГ від 19.04.2016





ДЕРЖАВНА СЛУЖБА УКРАЇНИ З ПИТАНЬ ГЕОДЕЗІЇ, КАРТОГРАФІЇ ТА
КАДАСТРУ

Головне управління Держгеокадастру у Кіровоградській області

вул. Академіка Корольова, 26, м. Кіровоград, 25030, тел. (0522) 34-61-44, факс 34-61-39

E-mail: kirovohrad@land.gov.ua Код ЄДРПОУ 39767636

19.04.2016 11-3535/14-16-СГ **НАКАЗ**

**Про надання дозволу на
розроблення документації
із землеустрою**

Відповідно до статей 15¹, 116, 118, 121, 122 та 186 Земельного кодексу України, Положення про Головне управління Держгеокадастру у Кіровоградській області, затвердженого наказом Держгеокадастру від 03.03.2015 № 20,

НАКАЗУЮ:

1. Надати гр. Білецькій Олені Василівні дозвіл на розроблення проекту землеустрою щодо відведення земельної ділянки у власність із земель сільськогосподарського призначення державної власності, що перебувають у запасі, розташованої на території Гаївської сільської ради, Кіровоградського району, Кіровоградської області. Орієнтовний розмір земельної ділянки 2,0000 га, в тому числі: 2,0000 га – рілля, із цільовим призначенням – для ведення особистого селянського господарства.

2. Розроблений проект землеустрою щодо відведення земельної ділянки у власність підлягає погодженню та затвердженню відповідно до вимог чинного законодавства.

3. Керівнику управління Держгеокадастру у Кіровоградському районі при надходженні проекту землеустрою щодо відведення земельної ділянки у власність забезпечити в установленому законодавством порядку:

3.1. погодження проекту землеустрою щодо відведення земельної ділянки у власність;

3.2. реєстрацію земельної ділянки у Державному земельному кадастрі.

4. Контроль за виконанням цього наказу залишаю за собою.

В.о. начальника Головного управління

Піньковський А.В.





**ДЕРЖАВНА СЛУЖБА УКРАЇНИ З ПИТАНЬ ГЕОДЕЗІЇ, КАРТОГРАФІЇ ТА
КАДАСТРУ**

Головне управління Держгеокадастру у Кіровоградській області

вул.Академіка Корольова, 26, м.Кіровоград, 25030, тел.(0522) 34-61-44, факс 34-61-39

E-mail:kirovohrad@land.gov.ua Код ЄДРПОУ 39767636

19.04.2016 11-3536/14-16-СГ **НАКАЗ**

**Про надання дозволу на
розроблення документації
із землеустрою**

Відповідно до статей 15¹, 116, 118, 121, 122 та 186 Земельного кодексу України, Положення про Головне управління Держгеокадастру у Кіровоградській області, затвердженого наказом Держгеокадастру від 03.03.2015 № 20,

НАКАЗУЮ:

1. Надати Трачук Наталії Володимирівні дозвіл на розроблення проекту землеустрою щодо відведення земельної ділянки у власність із земель сільськогосподарського призначення державної власності, що перебувають у запасі розташовані на території Вільшанського району Сухоташлицької сільської ради. Орієнтовний розмір земельної ділянки 1,8840 га, у тому числі: 1,8840 га - рілля, із цільовим призначенням – для ведення особистого селянського господарства.

2. Розроблений проект землеустрою щодо відведення земельної ділянки у власність підлягає погодженню та затвердженню відповідно до вимог чинного законодавства.

3. Керівнику відділу Держгеокадастру у Вільшанському районі при надходженні проекту землеустрою щодо відведення земельної ділянки у власність забезпечити в установленому законодавством порядку:

3.1. погодження проекту землеустрою щодо відведення земельної ділянки у власність;

3.2. реєстрацію земельної ділянки у Державному земельному кадастрі.

4. Контроль за виконанням цього наказу залишаю за собою.

В.о. начальника
Головного управління

Піньковський А.В.





ДЕРЖАВНА СЛУЖБА УКРАЇНИ З ПИТАНЬ ГЕОДЕЗІЇ, КАРТОГРАФІЇ ТА
КАДАСТРУ

Головне управління Держгеокадастру у Кіровоградській області

вул. Академіка Корольова, 26, м. Кіровоград, 25030, тел. (0522) 34-61-44, факс 34-61-39

E-mail: kirovohrad@land.gov.ua Код ЄДРПОУ 39767636

~~19.04.2016 11-3537/14-16-СГ~~

НАКАЗ

Про надання дозволу на
розроблення документації
із землеустрою

Відповідно до статей 15¹, 116, 118, 121, 122 та 186 Земельного кодексу України, Положення про Головне управління Держгеокадастру у Кіровоградській області, затвердженого наказом Держгеокадастру від 03.03.2015 № 20,

НАКАЗУЮ:

1. Надати Говорусі Володимирі Івановичу дозвіл на розроблення проекту землеустрою щодо відведення земельної ділянки у власність із земель сільськогосподарського призначення державної власності, що перебувають у запасі розташованої на території Добровеличківського району Піщаноблідської сільської ради. Орієнтовний розмір земельної ділянки 2,0000 га, у тому числі: 2,0000 га - рілля, із цільовим призначенням – для ведення особистого селянського господарства.

2. Розроблений проект землеустрою щодо відведення земельної ділянки у власність підлягає погодженню та затвердженню відповідно до вимог чинного законодавства.

3. Керівнику відділу Держгеокадастру у Добровеличківському районі при надходженні проекту землеустрою щодо відведення земельної ділянки у власність забезпечити в установленому законодавством порядку:

3.1. погодження проекту землеустрою щодо відведення земельної ділянки у власність;

3.2. реєстрацію земельної ділянки у Державному земельному кадастрі.

4. Контроль за виконанням цього наказу залишаю за собою.

В.о. начальника Головного управління

Піньковський А.В.

Головне управління Держгеокадастру у Кіровоградській області
11-3537/14-16-СГ від 19.04.2016





ДЕРЖАВНА СЛУЖБА УКРАЇНИ З ПИТАНЬ ГЕОДЕЗІЇ, КАРТОГРАФІЇ ТА
КАДАСТРУ

Головне управління Держгеокадастру у Кіровоградській області

вул.АкадемікаКорольова, 26, м.Кіровоград, 25030, тел.(0522) 34-61-44, факс 34-61-39

E-mail:kirovohrad@land.gov.uaКодЄДРПОУ 39767636

19.04.2016 11-3538/14-16-СГ НАКАЗ

Про надання дозволу на
розроблення документації
із землеустрою

Відповідно до статей 15¹, 116, 118, 121, 122 та 186 Земельного кодексу України, Положення про Головне управління Держгеокадастру у Кіровоградській області, затвердженого наказом Держгеокадастру від 03.03.2015 № 20,

НАКАЗУЮ:

1. Надати Бірюк Аллі Володимирівні дозвіл на розроблення проекту землеустрою щодо відведення земельної ділянки у власність із земель сільськогосподарського призначення державної власності, що перебувають у запасі розташованої на території Добровеличківського району Піщаноблідської сільської ради. Орієнтовний розмір земельної ділянки 2,0000 га, у тому числі: 2,0000 га - рілля, із цільовим призначенням – для ведення особистого селянського господарства.

2. Розроблений проект землеустрою щодо відведення земельної ділянки у власність підлягає погодженню та затвердженню відповідно до вимог чинного законодавства.

3. Керівнику відділу Держгеокадастру у Добровеличківському районі при надходженні проекту землеустрою щодо відведення земельної ділянки у власність забезпечити в установленому законодавством порядку:

3.1. погодження проекту землеустрою щодо відведення земельної ділянки у власність;

3.2. реєстрацію земельної ділянки у Державному земельному кадастрі.

4. Контроль за виконанням цього наказу залишаю за собою.

В.о. начальника Головного управління

Піньковський А.В.





ДЕРЖАВНА СЛУЖБА УКРАЇНИ З ПИТАНЬ ГЕОДЕЗІЇ, КАРТОГРАФІЇ ТА
КАДАСТРУ

Головне управління Держгеокадастру у Кіровоградській області

вул.АкадемікаКорольова, 26, м.Кіровоград, 25030, тел.(0522) 34-61-44, факс 34-61-39

E-mail:kirovohrad@land.gov.uaКодЄДРПОУ 39767636

19.04.2016 11-3539/14-16-СГ **НАКАЗ**

**Про надання дозволу на
розроблення документації
із землеустрою**

Відповідно до статей 15¹, 116, 118, 121, 122 та 186 Земельного кодексу України, Положення про Головне управління Держгеокадастру у Кіровоградській області, затвердженого наказом Держгеокадастру від 03.03.2015 № 20,

НАКАЗУЮ:

1. Надати Бірюку Миколі Миколайовичу дозвіл на розроблення проекту землеустрою щодо відведення земельної ділянки у власність із земель сільськогосподарського призначення державної власності, що перебувають у запасі розташовані на території Добровеличківського району Піщанобридської сільської ради. Орієнтовний розмір земельної ділянки 2,0000 га, у тому числі: 2,0000 га - рілля, із цільовим призначенням – для ведення особистого селянського господарства.

2. Розроблений проект землеустрою щодо відведення земельної ділянки у власність підлягає погодженню та затвердженню відповідно до вимог чинного законодавства.

3. Керівнику відділу Держгеокадастру у Добровеличківському районі при надходженні проекту землеустрою щодо відведення земельної ділянки у власність забезпечити в установленому законодавством порядку:

3.1. погодження проекту землеустрою щодо відведення земельної ділянки у власність;

3.2. реєстрацію земельної ділянки у Державному земельному кадастрі.

4. Контроль за виконанням цього наказу залишаю за собою.

В.о. начальника Головного управління

Піньковський А.В.





ДЕРЖАВНА СЛУЖБА УКРАЇНИ З ПИТАНЬ ГЕОДЕЗІЇ, КАРТОГРАФІЇ ТА
КАДАСТРУ

Головне управління Держгеокадастру у Кіровоградській області

вул.Академіка Корольова, 26, м.Кіровоград, 25030, тел.(0522) 34-61-44, факс 34-61-39

E-mail: kirovohrad@land.gov.ua Код ЄДРПОУ 39767636

19.04.2016 11-3540/14-16-СГ **НАКАЗ**

**Про затвердження документації
із землеустрою та надання
земельної ділянки у власність
без зміни цільового призначення**

Відповідно до статей 15¹, 20, 116, 118, 121 та 122 Земельного кодексу України, Положення про Головне управління Держгеокадастру у Кіровоградській області, затвердженого наказом Держгеокадастру від 03.03.2015 № 20,

НАКАЗУЮ:

1. Затвердити проект землеустрою щодо відведення земельної ділянки у власність для ведення особистого селянського господарства на території Компаніївської селищної ради Компаніївського району Кіровоградської області.

2. Надати Назаренкову Руслану Михайловичу у власність земельну ділянку площею 1,5000 га, в тому числі: пасовища площею 1,5000 га (кадастровий номер 352285100:02:000:5361) із земель сільськогосподарського призначення державної власності, що перебувають у запасі, без зміни цільового призначення для ведення особистого селянського господарства, розташовану на території Компаніївської селищної ради Компаніївського району Кіровоградської області.

3. Право власності на земельну ділянку (кадастровий номер 352285100:02:000:5361) виникає з моменту державної реєстрації цього права та оформлюється відповідно до Закону України "Про державну реєстрацію речових прав на нерухоме майно та їх обтяжень".

4. Контроль за виконанням цього наказу залишаю за собою.

В.о. начальника
Головного управління

Піньковський А.В.





ДЕРЖАВНА СЛУЖБА УКРАЇНИ З ПИТАНЬ ГЕОДЕЗІЇ, КАРТОГРАФІЇ ТА
КАДАСТРУ

Головне управління Держгеокадастру у Кіровоградській області

вул. Академіка Корольова, 26, м. Кіровоград, 25030, тел. (0522) 34-61-44, факс 34-61-39

E-mail: kirovohrad@land.gov.ua Код ЄДРПОУ 39767636

19.04.2016 11-3541/14-16-СГ **НАКАЗ**

**Про затвердження документації
із землеустрою та надання
земельної ділянки у власність
без зміни цільового призначення**

Відповідно до статей 15¹, 20, 116, 118, 121, 122 Земельного кодексу України, Положення про Головне управління Держгеокадастру у Кіровоградській області, затвердженого наказом Держгеокадастру від 03.03.2015 № 20.

НАКАЗУЮ:

1. Затвердити проект землеустрою щодо відведення земельної ділянки у власність для ведення особистого селянського господарства, розташовану на території Компаніївського району Петрівської сільської ради.
2. Надати Біленку Сергію Миколайовичу у власність земельну ділянку площею 2,0000 га, в тому числі: 2,0000 га - пасовище, (кадастровий номер 3522884600:02:000:5081) із земель сільськогосподарського призначення державної власності, що перебувають у запасі, без зміни цільового призначення для ведення особистого селянського господарства, розташовану на території Компаніївського району Петрівської сільської ради.
3. Право власності на земельну ділянку (кадастровий номер 3522884600:02:000:5081) виникає з моменту державної реєстрації цього права та оформлюється відповідно до Закону України "Про державну реєстрацію речових прав на нерухоме майно та їх обтяжень".
4. Контроль за виконанням цього наказу залишаю за собою.

В.о. начальника
Головного управління

Піньковський А.В.





ДЕРЖАВНА СЛУЖБА УКРАЇНИ З ПИТАНЬ ГЕОДЕЗІЇ, КАРТОГРАФІЇ ТА
КАДАСТРУ

Головне управління Держгеокадастру у Кіровоградській області

вул. Академіка Корольова, 26, м. Кіровоград, 25030, тел. (0522) 34-61-44, факс 34-61-39

E-mail: kirovohrad@land.gov.ua Код ЄДРПОУ 39767636

19.04.2016 11-3542/14-16-СГ **НАКАЗ**

**Про затвердження документації
із землеустрою та надання
земельної ділянки у власність
без зміни цільового призначення**

Відповідно до статей 15¹, 20, 116, 118, 121 та 122 Земельного кодексу України, Положення про Головне управління Держгеокадастру у Кіровоградській області, затвердженого наказом Держгеокадастру від 03.03.2015 № 20,

НАКАЗУЮ:

1. Затвердити проект землеустрою щодо відведення земельної ділянки у власність для ведення особистого селянського господарства на території Губівської сільської ради Компаніївського району Кіровоградської області.

2. Надати Йолкіну Віталію Вікторовичу у власність земельну ділянку площею 2,0000 га, в тому числі: рілля площею 2,0000 га (кадастровий номер 3522881600:02:000:5203) із земель сільськогосподарського призначення державної власності, що перебувають у запасі, без зміни цільового призначення для ведення особистого селянського господарства, розташовану на території Губівської сільської ради Компаніївського району Кіровоградської області.

3. Право власності на земельну ділянку (кадастровий номер 3522881600:02:000:5203) виникає з моменту державної реєстрації цього права та оформлюється відповідно до Закону України "Про державну реєстрацію речових прав на нерухоме майно та їх обтяжень".

4. Контроль за виконанням цього наказу залишаю за собою.

В.о. начальника
Головного управління

Піньковський А.В.

Головне управління Держгеокадастру у Кіровоградській області
11-3542/14-16-СГ від 19.04.2016





ДЕРЖАВНА СЛУЖБА УКРАЇНИ З ПИТАНЬ ГЕОДЕЗІЇ, КАРТОГРАФІЇ ТА
КАДАСТРУ

Головне управління Держгеокадастру у Кіровоградській області

вул.Академіка Корольова, 26, м.Кіровоград, 25030, тел.(0522) 34-61-44, факс 34-61-39

E-mail: kirovohrad@land.gov.ua Код ЄДРПОУ 39767636

19.04.2016 11-3543/14-16-СГ **НАКАЗ**

**Про затвердження документації
із землеустрою та надання
земельної ділянки у власність
без зміни цільового призначення**

Відповідно до статей 15¹, 20, 116, 118, 121 та 122 Земельного кодексу України, Положення про Головне управління Держгеокадастру у Кіровоградській області, затвердженого наказом Держгеокадастру від 03.03.2015 № 20,

НАКАЗУЮ:

1. Затвердити проект землеустрою щодо відведення земельної ділянки у власність для ведення особистого селянського господарства на території Олексіївської сільської ради Бобринецького району Кіровоградської області.

2. Надати Бондаренко Юлії Вікторівні у власність земельну ділянку площею 2,0000 га, в тому числі: рілля площею 2,0000 га (кадастровий номер 3520880300:02:000:5078) із земель сільськогосподарського призначення державної власності, що перебувають у запасі, без зміни цільового призначення для ведення особистого селянського господарства, розташовану на території Олексіївської сільської ради Бобринецького району Кіровоградської області.

3. Право власності на земельну ділянку (кадастровий номер 3520880300:02:000:5078) виникає з моменту державної реєстрації цього права та оформлюється відповідно до Закону України "Про державну реєстрацію речових прав на нерухоме майно та їх обтяжень".

4. Контроль за виконанням цього наказу залишаю за собою.

В.о. начальника
Головного управління

Піньковський А.В.





ДЕРЖАВНА СЛУЖБА УКРАЇНИ З ПИТАНЬ ГЕОДЕЗІЇ, КАРТОГРАФІЇ ТА
КАДАСТРУ

Головне управління Держгеокадастру у Кіровоградській області

вул.Академіка Корольова, 26, м.Кіровоград, 25030, тел.(0522) 34-61-44, факс 34-61-39

E-mail: kirovohrad@land.gov.ua Код ЄДРПОУ 39767636

19.04.2016 11-3544/14-16-СГ **НАКАЗ**

**Про затвердження документації
із землеустрою та надання
земельної ділянки у власність
без зміни цільового призначення**

Відповідно до статей 15¹, 20, 116, 118, 121, 122 Земельного кодексу України, Положення про Головне управління Держгеокадастру у Кіровоградській області, затвердженого наказом Держгеокадастру від 03.03.2015 № 20.

НАКАЗУЮ:

1. Затвердити проект землеустрою щодо відведення земельної ділянки у власність для ведення особистого селянського господарства, розташовану на території Онуфріївського району Деріївської сільської ради.

2. Надати Яременку Андрію Вікторовичу у власність земельну ділянку площею 2,0000 га, в тому числі: 2,0000 га - рілля, (кадастровий номер 3524681300:02:000:5094) із земель сільськогосподарського призначення державної власності, що перебувають у запасі, без зміни цільового призначення для ведення особистого селянського господарства, розташовану на території Онуфріївського району Деріївської сільської ради.

4. Право власності на земельну ділянку (кадастровий номер 3524681300:02:000:5094) виникає з моменту державної реєстрації цього права та оформлюється відповідно до Закону України "Про державну реєстрацію речових прав на нерухоме майно та їх обтяжень".

5. Контроль за виконанням цього наказу залишаю за собою.

В.о. начальника
Головного управління

Піньковський А.В.

Головне управління Держгеокадастру у Кіровоградській області
11-3544/14-16-СГ від 19.04.2016





ДЕРЖАВНА СЛУЖБА УКРАЇНИ З ПИТАНЬ ГЕОДЕЗІЇ, КАРТОГРАФІЇ ТА
КАДАСТРУ

Головне управління Держгеокадастру у Кіровоградській області

вул.Академіка Корольова, 26, м.Кіровоград, 25030, тел.(0522) 34-61-44, факс 34-61-39
E-mail: kirovohrad@land.gov.ua Код ЄДРПОУ 39767636

19.04.2016 11-3545/14-16-СГ **НАКАЗ**

**Про затвердження документації
із землеустрою та надання
земельної ділянки у власність
без зміни цільового призначення**

Відповідно до статей 15¹, 20, 116, 118, 121, 122 Земельного кодексу України, Положення про Головне управління Держгеокадастру у Кіровоградській області, затвердженого наказом Держгеокадастру від 03.03.2015 № 20.

НАКАЗУЮ:

1. Затвердити проект землеустрою щодо відведення земельної ділянки у власність для ведення особистого селянського господарства, розташовану на території Ульяновського району Шамраївської сільської ради.
2. Надати Чабан Любові Вікторівні у власність земельну ділянку площею 2,0000 га, в тому числі: 2,0000 га - рілля, (кадастровий номер 3525589700:02:000:5076) із земель сільськогосподарського призначення державної власності, що перебувають у запасі, без зміни цільового призначення для ведення особистого селянського господарства, розташовану на території Ульяновського району Шамраївської сільської ради.
3. Право власності на земельну ділянку (кадастровий номер 3525589700:02:000:5076) виникає з моменту державної реєстрації цього права та оформлюється відповідно до Закону України "Про державну реєстрацію речових прав на нерухоме майно та їх обтяжень".
4. Контроль за виконанням цього наказу залишаю за собою.

В.о. начальника
Головного управління

Піньковський А.В.





ДЕРЖАВНА СЛУЖБА УКРАЇНИ З ПИТАНЬ ГЕОДЕЗІЇ, КАРТОГРАФІЇ ТА
КАДАСТРУ

Головне управління Держгеокадастру у Кіровоградській області

вул.Академіка Корольова, 26, м.Кіровоград, 25030, тел.(0522) 34-61-44, факс 34-61-39

E-mail: kirovohrad@land.gov.ua Код ЄДРПОУ 39767636

19.04.2016 11-3546/14-16-СГ **НАКАЗ**

**Про затвердження документації
із землеустрою та надання
земельної ділянки у власність
без зміни цільового призначення**

Відповідно до статей 15¹, 20, 116, 118, 121, 122 Земельного кодексу України, Положення про Головне управління Держгеокадастру у Кіровоградській області, затвердженого наказом Держгеокадастру від 03.03.2015 № 20.

НАКАЗУЮ:

1. Затвердити проект землеустрою щодо відведення земельної ділянки у власність для ведення особистого селянського господарства, розташовану на території Добровеличківського району Юр`ївської сільської ради.

2. Надати Ліщенко Ларисі Анатоліївні у власність земельну ділянку площею 2,0000 га, в тому числі: 2,0000 га - пасовища, (кадастровий номер 3521787000:02:000:5037) із земель сільськогосподарського призначення державної власності, що перебувають у запасі, без зміни цільового призначення для ведення особистого селянського господарства, розташовану на території Добровеличківського району Юр`ївської сільської ради.

3. Право власності на земельну ділянку (кадастровий номер 3521787000:02:000:5037) виникає з моменту державної реєстрації цього права та оформлюється відповідно до Закону України "Про державну реєстрацію речових прав на нерухоме майно та їх обтяжень".

4. Контроль за виконанням цього наказу залишаю за собою.

В.о. начальника
Головного управління

Піньковський А.В.





ДЕРЖАВНА СЛУЖБА УКРАЇНИ З ПИТАНЬ ГЕОДЕЗІЇ, КАРТОГРАФІЇ ТА
КАДАСТРУ

Головне управління Держгеокадастру у Кіровоградській області

вул. Академіка Корольова, 26, м. Кіровоград, 25030, тел. (0522) 34-61-44, факс 34-61-39

E-mail: kirovohrad@land.gov.ua Код ЄДРПОУ 39767636

19.04.2016 11-3547/14-**НАКАЗ**

**Про затвердження документації
із землеустрою та надання
земельної ділянки у власність
без зміни цільового призначення**

Відповідно до статей 15¹, 20, 116, 118, 121 та 122 Земельного кодексу України, Положення про Головне управління Держгеокадастру у Кіровоградській області, затвердженого наказом Держгеокадастру від 03.03.2015 № 20,

НАКАЗУЮ:

1. Затвердити проект землеустрою щодо відведення земельної ділянки у власність для ведення особистого селянського господарства на території Маловодянської сільської ради Долинського району Кіровоградської області.

2. Надати Сьох Ірині Володимирівні у власність земельну ділянку площею 1,6000 га, в тому числі: рілля площею 1,6000 га (кадастровий номер 3521984900:02:000:5120) із земель сільськогосподарського призначення державної власності, що перебувають у резерві, без зміни цільового призначення для ведення особистого селянського господарства, розташовану на території Маловодянської сільської ради Долинського району Кіровоградської області.

3. Право власності на земельну ділянку (кадастровий номер 3521984900:02:000:5120) виникає з моменту державної реєстрації цього права та оформлюється відповідно до Закону України "Про державну реєстрацію речових прав на нерухоме майно та їх обтяжень".

4. Контроль за виконанням цього наказу залишаю за собою.

В.о. начальника
Головного управління

Піньковський А.В.

Головне управління Держгеокадастру у Кіровоградській області
11-3547/14-16-СГ від 19.04.2016





ДЕРЖАВНА СЛУЖБА УКРАЇНИ З ПИТАНЬ ГЕОДЕЗІЇ, КАРТОГРАФІЇ ТА
КАДАСТРУ

Головне управління Держгеокадастру у Кіровоградській області

вул.Академіка Корольова, 26, м.Кіровоград, 25030, тел.(0522) 34-61-44, факс 34-61-39

E-mail: kirovohrad@land.gov.ua Код ЄДРПОУ 39767636

19.04.2016 11-3548/14-16-СГ **НАКАЗ**

**Про затвердження документації
із землеустрою та надання
земельної ділянки у власність
без зміни цільового призначення**

Відповідно до статей 15¹, 20, 116, 118, 121, 122 Земельного кодексу України, Положення про Головне управління Держгеокадастру у Кіровоградській області, затвердженого наказом Держгеокадастру від 03.03.2015 № 20.

НАКАЗУЮ:

1. Затвердити проект землеустрою щодо відведення земельної ділянки у власність для ведення особистого селянського господарства, розташовану на території Новгородківського району Спасівської сільської ради.

2. Надати Січкару Сергію Миколайовичу у власність земельну ділянку площею 2,0000 га, в тому числі: 2,0000 га - рілля, (кадастровий номер 3523485800:02:000:5079) із земель сільськогосподарського призначення державної власності, що перебувають у резерві, без зміни цільового призначення для ведення особистого селянського господарства, розташовану на території Новгородківського району Спасівської сільської ради.

3. Право власності на земельну ділянку (кадастровий номер 3523485800:02:000:5079) виникає з моменту державної реєстрації цього права та оформлюється відповідно до Закону України "Про державну реєстрацію речових прав на нерухоме майно та їх обтяжень".

4. Контроль за виконанням цього наказу залишаю за собою.

В. о. начальника
Головного управління

Пінковський А.В.





ДЕРЖАВНА СЛУЖБА УКРАЇНИ З ПИТАНЬ ГЕОДЕЗІЇ, КАРТОГРАФІЇ ТА
КАДАСТРУ

Головне управління Держгеокадастру у Кіровоградській області

вул.Академіка Корольова, 26, м.Кіровоград, 25030, тел.(0522) 34-61-44, факс 34-61-39

E-mail: kirovohrad@land.gov.ua Код ЄДРПОУ 39767636

19.04.2016 11-3549/14-16-**НАКАЗ**

**Про затвердження документації
із землеустрою та надання
земельної ділянки у власність
без зміни цільового призначення**

Відповідно до статей 15¹, 20, 116, 118, 121 та 122 Земельного кодексу України, Положення про Головне управління Держгеокадастру у Кіровоградській області, затвердженого наказом Держгеокадастру від 03.03.2015 № 20,

НАКАЗУЮ:

1. Затвердити проект землеустрою щодо відведення земельної ділянки у власність для ведення особистого селянського господарства на території Богданівської сільської ради Долинського району Кіровоградської області.

2. Надати Коваленку Віталію Сергійовичу у власність земельну ділянку площею 1,3000 га, в тому числі: рілля площею 1,3000 га (кадастровий номер 3521980700:02:000:5108) із земель сільськогосподарського призначення державної власності, що перебувають у резерві, без зміни цільового призначення для ведення особистого селянського господарства, розташовану на території Богданівської сільської ради Долинського району Кіровоградської області.

3. Право власності на земельну ділянку (кадастровий номер 3521980700:02:000:5108) виникає з моменту державної реєстрації цього права та оформлюється відповідно до Закону України "Про державну реєстрацію речових прав на нерухоме майно та їх обтяжень".

4. Контроль за виконанням цього наказу залишаю за собою.

В.о. начальника
Головного управління

Піньковський А.В.

Головне управління Держгеокадастру у Кіровоградській області
11-3549/14-16-СГ від 19.04.2016





ДЕРЖАВНА СЛУЖБА УКРАЇНИ З ПИТАНЬ ГЕОДЕЗІЇ, КАРТОГРАФІЇ ТА
КАДАСТРУ

Головне управління Держгеокадастру у Кіровоградській області

вул.Академіка Корольова, 26, м.Кіровоград, 25030, тел.(0522) 34-61-44, факс 34-61-39

E-mail: kirovohrad@land.gov.ua Код ЄДРПОУ 39767636

19.04.2016 11-3550/14-~~16~~ **НАКАЗ**

**Про затвердження документації
із землеустрою та надання
земельної ділянки у власність
без зміни цільового призначення**

Відповідно до статей 15¹, 20, 116, 118, 121, 122 Земельного кодексу України, Положення про Головне управління Держгеокадастру у Кіровоградській області, затвердженого наказом Держгеокадастру від 03.03.2015 № 20.

НАКАЗУЮ:

1. Затвердити проект землеустрою щодо відведення земельної ділянки у власність для ведення особистого селянського господарства, розташовану на території Новомиргородського району Листопадівської сільської ради.

2. Надати Резніченку Володимиру Сергійовичу у власність земельну ділянку площею 2,0000 га, в тому числі: 2,0000 га - рілля, (кадастровий номер 3523884000:02:002:5099) із земель сільськогосподарського призначення державної власності, що перебувають у запасі, без зміни цільового призначення для ведення особистого селянського господарства, розташовану на території Новомиргородського району Листопадівської сільської ради.

3. Право власності на земельну ділянку (кадастровий номер 3523884000:02:002:5099) виникає з моменту державної реєстрації цього права та оформлюється відповідно до Закону України "Про державну реєстрацію речових прав на нерухоме майно та їх обтяжень".

4. Контроль за виконанням цього наказу залишаю за собою.

В.о. начальника
Головного управління

Піньковський А.В.

Головне управління Держгеокадастру у Кіровоградській області
11-3550/14-16-СГ від 19.04.2016





ДЕРЖАВНА СЛУЖБА УКРАЇНИ З ПИТАНЬ ГЕОДЕЗІЇ, КАРТОГРАФІЇ ТА
КАДАСТРУ

Головне управління Держгеокадастру у Кіровоградській області

вул. Академіка Корольова, 26, м. Кіровоград, 25030, тел. (0522) 34-61-44, факс 34-61-39

E-mail: kirovohrad@land.gov.ua Код ЄДРПОУ 39767636

19.04.2016 11-3551/14-16-СГ **НАКАЗ**

**Про затвердження документації
із землеустрою та надання
земельної ділянки у власність
без зміни цільового призначення**

Відповідно до статей 15¹, 20, 116, 118, 121 та 122 Земельного кодексу України, Положення про Головне управління Держгеокадастру у Кіровоградській області, затвердженого наказом Держгеокадастру від 03.03.2015 № 20,

НАКАЗУЮ:

1. Затвердити проект землеустрою щодо відведення земельної ділянки у власність для ведення особистого селянського господарства на території Новопраської селищної ради Олександрійського району Кіровоградської області.

2. Надати Рябошапці Костянтину Вікторовичу у власність земельну ділянку площею 1,9890 га, в тому числі: рілля площею 1,9890 га (кадастровий номер 3520355400:02:000:5321) із земель сільськогосподарського призначення державної власності, що перебувають у запасі, без зміни цільового призначення для ведення особистого селянського господарства, розташовану на території Новопраської селищної ради Олександрійського району Кіровоградської області.

3. Право власності на земельну ділянку (кадастровий номер 3520355400:02:000:5321) виникає з моменту державної реєстрації цього права та оформлюється відповідно до Закону України "Про державну реєстрацію речових прав на нерухоме майно та їх обтяжень".

4. Контроль за виконанням цього наказу залишаю за собою.

В.о. начальника
Головного управління

Піньковський А.В.

Головне управління Держгеокадастру у Кіровоградській області
11-3551/14-16-СГ від 19.04.2016





ДЕРЖАВНА СЛУЖБА УКРАЇНИ З ПИТАНЬ ГЕОДЕЗІЇ, КАРТОГРАФІЇ ТА
КАДАСТРУ

Головне управління Держгеокадастру у Кіровоградській області

вул.Академіка Корольова, 26, м.Кіровоград, 25030, тел.(0522) 34-61-44, факс 34-61-39

E-mail: kirovohrad@land.gov.ua Код ЄДРПОУ 39767636

19.04.2016 11-3552/14-16-СГ **НАКАЗ**

**Про затвердження документації
із землеустрою та надання
земельної ділянки у власність
без зміни цільового призначення**

Відповідно до статей 15¹, 20, 116, 118, 121, 122 Земельного кодексу України, Положення про Головне управління Держгеокадастру у Кіровоградській області, затвердженого наказом Держгеокадастру від 03.03.2015 № 20.

НАКАЗУЮ:

1. Затвердити проект землеустрою щодо відведення земельної ділянки у власність для ведення особистого селянського господарства, розташовану на території Олександрійського району Новопраської селищної ради.

2. Надати Курілку Володимиру Володимировичу у власність земельну ділянку площею 2,0000 га, в тому числі: 2,0000 га - рілля, (кадастровий номер 3520355400:02:000:5315) із земель сільськогосподарського призначення державної власності, що перебувають у резерві, без зміни цільового призначення для ведення особистого селянського господарства, розташовану на території Олександрійського району Новопраської селищної ради.

4. Право власності на земельну ділянку (кадастровий номер 3520355400:02:000:5315) виникає з моменту державної реєстрації цього права та оформлюється відповідно до Закону України "Про державну реєстрацію речових прав на нерухоме майно та їх обтяжень".

5. Контроль за виконанням цього наказу залишаю за собою.

В.о. начальника
Головного управління

Піньковський А.В.





ДЕРЖАВНА СЛУЖБА УКРАЇНИ З ПИТАНЬ ГЕОДЕЗІЇ, КАРТОГРАФІЇ ТА
КАДАСТРУ

Головне управління Держгеокадастру у Кіровоградській області

вул. Академіка Корольова, 26, м. Кіровоград, 25030, тел. (0522) 34-61-44, факс 34-61-39

E-mail: kirovohrad@land.gov.ua Код ЄДРПОУ 39767636

19.04.2016 11-3553/14-16-СГ **НАКАЗ**

**Про затвердження документації
із землеустрою та надання
земельної ділянки у власність
без зміни цільового призначення**

Відповідно до статей 15¹, 20, 116, 118, 121, 122 Земельного кодексу України, Положення про Головне управління Держгеокадастру у Кіровоградській області, затвердженого наказом Держгеокадастру від 03.03.2015 № 20.

НАКАЗУЮ:

1. Затвердити проект землеустрою щодо відведення земельної ділянки у власність для ведення особистого селянського господарства, розташовану на території Новгородківського району Вершино-Кам'янської сільської ради.

2. Надати Коліснику Геннадію Віталійовичу у власність земельну ділянку площею 1,6222 га, в тому числі: 1,6222 га - рілля, (кадастровий номер 3523480800:02:000:9112) із земель сільськогосподарського призначення державної власності, що перебувають у запасі, без зміни цільового призначення для ведення особистого селянського господарства, розташовану на території Новгородківського району Вершино-Кам'янської сільської ради.

3. Право власності на земельну ділянку (кадастровий номер 3523480800:02:000:9112) виникає з моменту державної реєстрації цього права та оформлюється відповідно до Закону України "Про державну реєстрацію речових прав на нерухоме майно та їх обтяжень".

4. Контроль за виконанням цього наказу залишаю за собою.

В.о. начальника
Головного управління

Піньковський А.В.





ДЕРЖАВНА СЛУЖБА УКРАЇНИ З ПИТАНЬ ГЕОДЕЗІЇ, КАРТОГРАФІЇ ТА
КАДАСТРУ

Головне управління Держгеокадастру у Кіровоградській області

вул. Академіка Корольова, 26, м. Кіровоград, 25030, тел. (0522) 34-61-44, факс 34-61-39

E-mail: kirovohrad@land.gov.ua Код ЄДРПОУ 39767636

19.04.2016 11-3554/14-16-**НАКАЗ**

**Про затвердження документації
із землеустрою та надання
земельної ділянки у власність
без зміни цільового призначення**

Відповідно до статей 15¹, 20, 116, 118, 121, 122 Земельного кодексу України, Положення про Головне управління Держгеокадастру у Кіровоградській області, затвердженого наказом Держгеокадастру від 03.03.2015 № 20.

НАКАЗУЮ:


1. Затвердити проект землеустрою щодо відведення земельної ділянки у власність для ведення особистого селянського господарства, розташовану на території Олександрійського району Новопраської сільської ради.

2. Надати Сівову Олександрю Валентиновичу у власність земельну ділянку площею 2,0000 га, в тому числі: 2,0000 га - рілля, (кадастровий номер 3520355400:02:000:5324) із земель сільськогосподарського призначення державної власності, що перебувають у резерві, без зміни цільового призначення для ведення особистого селянського господарства, розташовану на території Олександрійського району Новопраської сільської ради.

4. Право власності на земельну ділянку (кадастровий номер 3520355400:02:000:5324) виникає з моменту державної реєстрації цього права та оформлюється відповідно до Закону України "Про державну реєстрацію речових прав на нерухоме майно та їх обтяжень".

5. Контроль за виконанням цього наказу залишаю за собою.

В.о. начальника
Головного управління

 Пінковський А.В.





ДЕРЖАВНА СЛУЖБА УКРАЇНИ З ПИТАНЬ ГЕОДЕЗІЇ, КАРТОГРАФІЇ ТА
КАДАСТРУ

Головне управління Держгеокадастру у Кіровоградській області

вул.Академіка Корольова, 26, м.Кіровоград, 25030, тел.(0522) 34-61-44, факс 34-61-39

E-mail: kirovohrad@land.gov.ua Код ЄДРПОУ 39767636

19.04.2016 11-3555/14-16-СГ **НАКАЗ**

**Про затвердження документації
із землеустрою та надання
земельної ділянки у власність
без зміни цільового призначення**

Відповідно до статей 15¹, 20, 116, 118, 121, 122 Земельного кодексу України, Положення про Головне управління Держгеокадастру у Кіровоградській області, затвердженого наказом Держгеокадастру від 03.03.2015 № 20.

НАКАЗУЮ:

1. Затвердити проект землеустрою щодо відведення земельної ділянки у власність для ведення особистого селянського господарства, розташовану на території Знам'янського району Диківської сільської ради.

2. Надати Бірку Миколі Васильовичу у власність земельну ділянку площею 2,0000 га, в тому числі: 2,0000 га - рілля, (кадастровий номер 3522281200:02:000:5066) із земель сільськогосподарського призначення державної власності, що перебувають у запасі, без зміни цільового призначення для ведення особистого селянського господарства, розташовану на території Знам'янського району Диківської сільської ради.

3. Право власності на земельну ділянку (кадастровий номер 3522281200:02:000:5066) виникає з моменту державної реєстрації цього права та оформлюється відповідно до Закону України "Про державну реєстрацію речових прав на нерухоме майно та їх обтяжень".

4. Контроль за виконанням цього наказу залишаю за собою.

В.о. начальника
Головного управління

Піньковський А.В.





ДЕРЖАВНА СЛУЖБА УКРАЇНИ З ПИТАНЬ ГЕОДЕЗІЇ, КАРТОГРАФІЇ ТА
КАДАСТРУ

Головне управління Держгеокадастру у Кіровоградській області

вул.Академіка Корольова, 26, м.Кіровоград, 25030, тел.(0522) 34-61-44, факс 34-61-39

E-mail: kirovohrad@land.gov.ua Код ЄДРПОУ 39767636

19.04.2016 11-3556/14-16-СГ **НАКАЗ**

**Про затвердження документації
із землеустрою та надання
земельної ділянки у власність
без зміни цільового призначення**

Відповідно до статей 15¹, 20, 116, 118, 121 та 122 Земельного кодексу України, Положення про Головне управління Держгеокадастру у Кіровоградській області, затвердженого наказом Держгеокадастру від 03.03.2015 № 20,

НАКАЗУЮ:

1. Затвердити проект землеустрою щодо відведення земельної ділянки у власність для ведення особистого селянського господарства на території Межирічківської сільської ради Голованівського району Кіровоградської області.

2. Надати Надольняку Геннадію Вікторовичу у власність земельну ділянку площею 2,0000 га, в тому числі: пасовища площею 2,0000 га (кадастровий номер 3521485200:02:000:0776) із земель сільськогосподарського призначення державної власності, що перебувають у запасі, без зміни цільового призначення для ведення особистого селянського господарства, розташовану на території Межирічківської сільської ради Голованівського району Кіровоградської області.

3. Право власності на земельну ділянку (кадастровий номер 3521485200:02:000:0776) виникає з моменту державної реєстрації цього права та оформлюється відповідно до Закону України "Про державну реєстрацію речових прав на нерухоме майно та їх обтяжень".

4. Контроль за виконанням цього наказу залишаю за собою.

В.о. начальника
Головного управління

Піньковський А.В.





ДЕРЖАВНА СЛУЖБА УКРАЇНИ З ПИТАНЬ ГЕОДЕЗІЇ, КАРТОГРАФІЇ ТА
КАДАСТРУ

Головне управління Держгеокадастру у Кіровоградській області

вул.Академіка Корольова, 26, м.Кіровоград, 25030, тел.(0522) 34-61-44, факс 34-61-39

E-mail: kirovohrad@land.gov.ua Код ЄДРПОУ 39767636

19.04.2016 11-3557/14-16-СНАКАЗ

**Про затвердження документації
із землеустрою та надання
земельної ділянки у власність
без зміни цільового призначення**

Відповідно до статей 15¹, 20, 116, 118, 121 та 122 Земельного кодексу України, Положення про Головне управління Держгеокадастру у Кіровоградській області, затвердженого наказом Держгеокадастру від 03.03.2015 № 20,

НАКАЗУЮ:

1. Затвердити проект землеустрою щодо відведення земельної ділянки у власність для ведення особистого селянського господарства на території Сухоташлицької сільської ради Вільшанського району Кіровоградської області.

2. Надати Ковальчуку Сергію Вікторовичу у власність земельну ділянку площею 1,7500 га, в тому числі: рілля площею 1,7500 га (кадастровий номер 3524384200:02:000:5142) із земель сільськогосподарського призначення державної власності, що перебувають у запасі без зміни цільового призначення для ведення особистого селянського господарства, розташовану на території Сухоташлицької сільської ради Вільшанського району Кіровоградської області.


3. Право власності на земельну ділянку (кадастровий номер 3524384200:02:000:5142) виникає з моменту державної реєстрації цього права та оформлюється відповідно до Закону України "Про державну реєстрацію речових прав на нерухоме майно та їх обтяжень".

4. Контроль за виконанням цього наказу залишаю за собою.

В.о. начальника
Головного управління

Піньковський А.В.

Головне управління Держгеокадастру у Кіровоградській області
11-3557/14-16-СГ від 19.04.2016





ДЕРЖАВНА СЛУЖБА УКРАЇНИ З ПИТАНЬ ГЕОДЕЗІЇ, КАРТОГРАФІЇ ТА
КАДАСТРУ

Головне управління Держгеокадастру у Кіровоградській області

вул. Академіка Корольова, 26, м. Кіровоград, 25030, тел. (0522) 34-61-44, факс 34-61-39

E-mail: kirovohrad@land.gov.ua Код ЄДРПОУ 39767636

19.04.2016 11-3558/14-16 **НАКАЗ**

**Про затвердження документації
із землеустрою та надання
земельної ділянки у власність
без зміни цільового призначення**

Відповідно до статей 15¹, 20, 116, 118, 121 та 122 Земельного кодексу України, Положення про Головне управління Держгеокадастру у Кіровоградській області, затвердженого наказом Держгеокадастру від 03.03.2015 № 20,

НАКАЗУЮ:

1. Затвердити проект землеустрою щодо відведення земельної ділянки у власність для ведення особистого селянського господарства на території Сухотаплицької сільської ради Вільшанського району Кіровоградської області.

2. Надати Ткачуку Олександрю Анатолійовичу у власність земельну ділянку площею 1,3953 га, в тому числі: рілля площею 1,3953 га (кадастровий номер 3524384200:02:000:5144) із земель сільськогосподарського призначення державної власності, що перебувають у запасі без зміни цільового призначення для ведення особистого селянського господарства, розташовану на території Сухотаплицької сільської ради Вільшанського району Кіровоградської області.

3. Право власності на земельну ділянку (кадастровий номер 3524384200:02:000:5144) виникає з моменту державної реєстрації цього права та оформлюється відповідно до Закону України "Про державну реєстрацію речових прав на нерухоме майно та їх обтяжень".

4. Контроль за виконанням цього наказу залишаю за собою.

В.о. начальника
Головного управління

Піньковський А.В.





ДЕРЖАВНА СЛУЖБА УКРАЇНИ З ПИТАНЬ ГЕОДЕЗІЇ, КАРТОГРАФІЇ ТА
КАДАСТРУ

Головне управління Держгеокадастру у Кіровоградській області

вул. Академіка Корольова, 26, м. Кіровоград, 25030, тел. (0522) 34-61-44, факс 34-61-39

E-mail: kirovohrad@land.gov.ua Код ЄДРПОУ 39767636

19.04.2016 11-3559/14-16-СГ **НАКАЗ**

**Про затвердження документації
із землеустрою та надання
земельної ділянки у власність
без зміни цільового призначення**

Відповідно до статей 15¹, 20, 116, 118, 121 та 122 Земельного кодексу України, Положення про Головне управління Держгеокадастру у Кіровоградській області, затвердженого наказом Держгеокадастру від 03.03.2015 № 20,

НАКАЗУЮ:

1. Затвердити проект землеустрою щодо відведення земельної ділянки у власність для ведення особистого селянського господарства на території Торговицької сільської ради Новоархангельського району Кіровоградської області.

2. Надати Кубріну Богдану Вікторовичу у власність земельну ділянку площею 2,0000 га, в тому числі: пасовища площею 2,0000 га (кадастровий номер 3523687700:02:000:9549) із земель сільськогосподарського призначення державної власності, що перебувають у запасі, без зміни цільового призначення для ведення особистого селянського господарства, розташовану на території Торговицької сільської ради Новоархангельського району Кіровоградської області.

3. Право власності на земельну ділянку (кадастровий номер 3523687700:02:000:9549) виникає з моменту державної реєстрації цього права та оформлюється відповідно до Закону України "Про державну реєстрацію речових прав на нерухоме майно та їх обтяжень".

4. Контроль за виконанням цього наказу залишаю за собою.

В.о. начальника
Головного управління

Піньковський А.В.

Головне управління Держгеокадастру у Кіровоградській області
11-3559/14-16-СГ від 19.04.2016





ДЕРЖАВНА СЛУЖБА УКРАЇНИ З ПИТАНЬ ГЕОДЕЗІЇ, КАРТОГРАФІЇ ТА
КАДАСТРУ

Головне управління Держгеокадастру у Кіровоградській області

вул.Академіка Корольова, 26, м.Кіровоград, 25030, тел.(0522) 34-61-44, факс 34-61-39

E-mail: kirovohrad@land.gov.ua Код ЄДРПОУ 39767636

19.04.2016 11-3560/14-16-16 **НАКАЗ**

**Про затвердження документації
із землеустрою та надання
земельної ділянки у власність
без зміни цільового призначення**

Відповідно до статей 15¹, 20, 116, 118, 121 та 122 Земельного кодексу України, Положення про Головне управління Держгеокадастру у Кіровоградській області, затвердженого наказом Держгеокадастру від 03.03.2015 № 20,

НАКАЗУЮ:

1. Затвердити проект землеустрою щодо відведення земельної ділянки у власність для ведення особистого селянського господарства на території Сухоташлицької сільської ради Вільшанського району Кіровоградської області.

2. Надати Хинку Наталії Іванівні у власність земельну ділянку площею 1,8500 га, в тому числі: рілля площею 1,8500 га (кадастровий номер 3524384200:02:000:5145) із земель сільськогосподарського призначення державної власності, що перебувають у запасі без зміни цільового призначення для ведення особистого селянського господарства, розташовану на території Сухоташлицької сільської ради Вільшанського району Кіровоградської області.

3. Право власності на земельну ділянку (кадастровий номер 3524384200:02:000:5145) виникає з моменту державної реєстрації цього права та оформлюється відповідно до Закону України "Про державну реєстрацію речових прав на нерухоме майно та їх обтяжень".

4. Контроль за виконанням цього наказу залишаю за собою.

В.о. начальника
Головного управління

Піньковський А.В.





ДЕРЖАВНА СЛУЖБА УКРАЇНИ З ПИТАНЬ ГЕОДЕЗІЇ, КАРТОГРАФІЇ ТА
КАДАСТРУ

Головне управління Держгеокадастру у Кіровоградській області

вул.Академіка Корольова, 26, м.Кіровоград, 25030, тел.(0522) 34-61-44, факс 34-61-39

E-mail: kirovohrad@land.gov.ua Код ЄДРПОУ 39767636

19.04.2016 11-3561/14-16-СГ **НАКАЗ**

**Про затвердження документації
із землеустрою та надання
земельної ділянки у власність
без зміни цільового призначення**

Відповідно до статей 15¹, 20, 116, 118, 121 та 122 Земельного кодексу України, Положення про Головне управління Держгеокадастру у Кіровоградській області, затвердженого наказом Держгеокадастру від 03.03.2015 № 20,

НАКАЗУЮ:

1. Затвердити проект землеустрою щодо відведення земельної ділянки у власність для ведення особистого селянського господарства на території Сухоташлицької сільської ради Вільшанського району Кіровоградської області.
2. Надати Ковальчуку Дмитру Анатолійовичу у власність земельну ділянку площею 1,2500 га, в тому числі: рілля площею 1,2500 га (кадастровий номер 3524384200:02:000:5139) із земель сільськогосподарського призначення державної власності, що перебувають у запасі без зміни цільового призначення для ведення особистого селянського господарства, розташовану на території Сухоташлицької сільської ради Вільшанського району Кіровоградської області.
3. Право власності на земельну ділянку (кадастровий номер 3524384200:02:000:5139) виникає з моменту державної реєстрації цього права та оформлюється відповідно до Закону України "Про державну реєстрацію речових прав на нерухоме майно та їх обтяжень".
4. Контроль за виконанням цього наказу залишаю за собою.

В.о. начальника
Головного управління

Піньковський А.В.

Головне управління Держгеокадастру у Кіровоградській області
11-3561/14-16-СГ від 19.04.2016





ДЕРЖАВНА СЛУЖБА УКРАЇНИ З ПИТАНЬ ГЕОДЕЗІЇ, КАРТОГРАФІЇ ТА
КАДАСТРУ

Головне управління Держгеокадастру у Кіровоградській області

вул.Академіка Корольова, 26, м.Кіровоград, 25030, тел.(0522) 34-61-44, факс 34-61-39

E-mail: kirovohrad@land.gov.ua Код ЄДРПОУ 39767636

19.04.2016 11-3562/14-16-СГ **НАКАЗ**

**Про затвердження документації
із землеустрою та надання
земельної ділянки у власність
без зміни цільового призначення**

Відповідно до статей 15¹, 20, 116, 118, 121, 122 Земельного кодексу України, Положення про Головне управління Держгеокадастру, у Кіровоградській області, затвердженого наказом Держгеокадастру від 03.03.2015 № 20.

НАКАЗУЮ:

1. Затвердити проект землеустрою щодо відведення земельної ділянки у власність для ведення особистого селянського господарства, розташовану на території Новоархангельського району Торговицької сільської ради.

2. Надати Нікітенку Роману Анатолійовичу у власність земельну ділянку площею 2,0000 га, в тому числі: 2,0000 га - пасовище, (кадастровий номер 3523687700:02:000:9550) із земель сільськогосподарського призначення державної власності, що перебувають у запасі, без зміни цільового призначення для ведення особистого селянського господарства, розташовану на території Новоархангельського району Торговицької сільської ради.

3. Право власності на земельну ділянку (кадастровий номер 3523687700:02:000:9550) виникає з моменту державної реєстрації цього права та оформлюється відповідно до Закону України "Про державну реєстрацію речових прав на нерухоме майно та їх обтяжень".

4. Контроль за виконанням цього наказу залишаю за собою.

В.о. начальника
Головного управління

Піньковський А.В.





ДЕРЖАВНА СЛУЖБА УКРАЇНИ З ПИТАНЬ ГЕОДЕЗІЇ, КАРТОГРАФІЇ ТА
КАДАСТРУ

Головне управління Держгеокадастру у Кіровоградській області

вул. Академіка Корольова, 26, м. Кіровоград, 25030, тел. (0522) 34-61-44, факс 34-61-39

E-mail: kirovohrad@land.gov.ua Код ЄДРПОУ 39767636

19.04.2016 11-3563/14-16-СГ **НАКАЗ**

**Про затвердження документації
із землеустрою та надання
земельної ділянки у власність
без зміни цільового призначення**

Відповідно до статей 15¹, 20, 116, 118, 121 та 122 Земельного кодексу України, Положення про Головне управління Держгеокадастру у Кіровоградській області, затвердженого наказом Держгеокадастру від 03.03.2015 № 20,

НАКАЗУЮ:

1. Затвердити проект землеустрою щодо відведення земельної ділянки у власність для ведення особистого селянського господарства на території Сухоташлицької сільської ради Вільшанського району Кіровоградської області.

2. Надати Кірюхіну Дмитру Юрійовичу у власність земельну ділянку площею 1,5000 га, в тому числі: рілля площею 1,5000 га (кадастровий номер 3524384200:02:000:5147) із земель сільськогосподарського призначення державної власності, що перебувають у запасі без зміни цільового призначення для ведення особистого селянського господарства, розташовану на території Сухоташлицької сільської ради Вільшанського району Кіровоградської області.


3. Право власності на земельну ділянку (кадастровий номер 3524384200:02:000:5147) виникає з моменту державної реєстрації цього права та оформлюється відповідно до Закону України "Про державну реєстрацію речових прав на нерухоме майно та їх обтяжень".

4. Контроль за виконанням цього наказу залишаю за собою.

В.о. начальника
Головного управління

Піньковський А.В.

Головне управління Держгеокадастру у Кіровоградській області
11-3563/14-16-СГ від 19.04.2016





ДЕРЖАВНА СЛУЖБА УКРАЇНИ З ПИТАНЬ ГЕОДЕЗІЇ, КАРТОГРАФІЇ ТА
КАДАСТРУ

Головне управління Держгеокадастру у Кіровоградській області

вул. Академіка Корольова, 26, м. Кіровоград, 25030, тел. (0522) 34-61-44, факс 34-61-39

E-mail: kirovohrad@land.gov.ua Код ЄДРПОУ 39767636

19.04.2016 11-3564/14-16 **НАКАЗ**

**Про затвердження документації
із землеустрою та надання
земельної ділянки у власність
без зміни цільового призначення**

Відповідно до статей 15¹, 20, 116, 118, 121 та 122 Земельного кодексу України, Положення про Головне управління Держгеокадастру у Кіровоградській області, затвердженого наказом Держгеокадастру від 03.03.2015 № 20,

НАКАЗУЮ:

1. Затвердити проект землеустрою щодо відведення земельної ділянки у власність для ведення особистого селянського господарства на території Сухоташлицької сільської ради Вільшанського району Кіровоградської області.

2. Надати Паршенкову Віталію Сергійовичу у власність земельну ділянку площею 2,0000 га, в тому числі: рілля площею 2,0000 га (кадастровий номер 3524384200:02:000:5143) із земель сільськогосподарського призначення державної власності, що перебувають у запасі без зміни цільового призначення для ведення особистого селянського господарства, розташовану на території Сухоташлицької сільської ради Вільшанського району Кіровоградської області.


3. Право власності на земельну ділянку (кадастровий номер 3524384200:02:000:5143) виникає з моменту державної реєстрації цього права та оформлюється відповідно до Закону України "Про державну реєстрацію речових прав на нерухоме майно та їх обтяжень".

4. Контроль за виконанням цього наказу залишаю за собою.

В.о. начальника
Головного управління

Пінчовський А.В.

Головне управління Держгеокадастру у Кіровоградській області
11-3564/14-16-СГ від 19.04.2016





ДЕРЖАВНА СЛУЖБА УКРАЇНИ З ПИТАНЬ ГЕОДЕЗІЇ, КАРТОГРАФІЇ ТА
КАДАСТРУ

Головне управління Держгеокадастру у Кіровоградській області

вул. Академіка Корольова, 26, м. Кіровоград, 25030, тел. (0522) 34-61-44, факс 34-61-39

E-mail: kirovohrad@land.gov.ua Код ЄДРПОУ 39767636

19.04.2016 11-3565/14-16-СГ **НАКАЗ**

**Про затвердження документації
із землеустрою та надання
земельної ділянки у власність
без зміни цільового призначення**

Відповідно до статей 15¹, 20, 116, 118, 121 та 122 Земельного кодексу України, Положення про Головне управління Держгеокадастру у Кіровоградській області, затвердженого наказом Держгеокадастру від 03.03.2015 № 20,

НАКАЗУЮ:

1. Затвердити проект землеустрою щодо відведення земельної ділянки у власність для ведення особистого селянського господарства на території Сухоташлицької сільської ради Вільшанського району Кіровоградської області.

2. Надати Хинку Яні Іванівні у власність земельну ділянку площею 2,0000 га, в тому числі: рілля площею 2,0000 га (кадастровий номер 3524384200:02:000:5146) із земель сільськогосподарського призначення державної власності, що перебувають у запасі без зміни цільового призначення для ведення особистого селянського господарства, розташовану на території Сухоташлицької сільської ради Вільшанського району Кіровоградської області.

3. Право власності на земельну ділянку (кадастровий номер 3524384200:02:000:5146) виникає з моменту державної реєстрації цього права та оформлюється відповідно до Закону України "Про державну реєстрацію речових прав на нерухоме майно та їх обтяжень".

4. Контроль за виконанням цього наказу залишаю за собою.

В.о. начальника
Головного управління


Піньковський А.В.

Головне управління Держгеокадастру у Кіровоградській області
11-3565/14-16-СГ від 19.04.2016





ДЕРЖАВНА СЛУЖБА УКРАЇНИ З ПИТАНЬ ГЕОДЕЗІЇ, КАРТОГРАФІЇ ТА
КАДАСТРУ

Головне управління Держгеокадастру у Кіровоградській області

вул. Академіка Корольова, 26, м. Кіровоград, 25030, тел. (0522) 34-61-44, факс 34-61-39

E-mail: kirovohrad@land.gov.ua Код ЄДРПОУ 39767636

19.04.2016 11-3566/14-16-СГ **НАКАЗ**

**Про затвердження документації
із землеустрою та надання
земельної ділянки у власність
без зміни цільового призначення**

Відповідно до статей 15¹, 20, 116, 118, 121, 122 Земельного кодексу України, Положення про Головне управління Держгеокадастру у Кіровоградській області, затвердженого наказом Держгеокадастру від 03.03.2015 № 20.

НАКАЗУЮ:

1. Затвердити проект землеустрою щодо відведення земельної ділянки у власність для ведення особистого селянського господарства, розташовану на території Новоархангельського району Підвисоцької сільської ради.

2. Надати Дробіненку Віталію Миколайовичу у власність земельну ділянку площею 2,0000 га, в тому числі: 2,0000 га - рілля, (кадастровий номер 3523684200:02:000:1329) із земель сільськогосподарського призначення державної власності, що перебувають у резерві, без зміни цільового призначення для ведення особистого селянського господарства, розташовану на території Новоархангельського району Підвисоцької сільської ради.

3. Право власності на земельну ділянку (кадастровий номер 3523684200:02:000:1329) виникає з моменту державної реєстрації цього права та оформлюється відповідно до Закону України "Про державну реєстрацію речових прав на нерухоме майно та їх обтяжень".

4. Контроль за виконанням цього наказу залишаю за собою.

В.о. начальника
Головного управління

Піньковський А.В.





ДЕРЖАВНА СЛУЖБА УКРАЇНИ З ПИТАНЬ ГЕОДЕЗІЇ, КАРТОГРАФІЇ ТА
КАДАСТРУ

Головне управління Держгеокадастру у Кіровоградській області

вул.Академіка Корольова, 26, м.Кіровоград, 25030, тел.(0522) 34-61-44, факс 34-61-39

E-mail: kirovohrad@land.gov.ua Код ЄДРПОУ 39767636

19.04.2016 11-3567/14-16-СГ **НАКАЗ**

**Про затвердження документації
із землеустрою та надання
земельної ділянки у власність
без зміни цільового призначення**

Відповідно до статей 15¹, 20, 116, 118, 121, 122 Земельного кодексу України, Положення про Головне управління Держгеокадастру у Кіровоградській області, затвердженого наказом Держгеокадастру від 03.03.2015 № 20.

НАКАЗУЮ:

1. Затвердити проект землеустрою щодо відведення земельної ділянки у власність для ведення особистого селянського господарства, розташовану на території Новоархангельського району Підвисоцької сільської ради.

2. Надати Сороці Анатолію Дмитровичу у власність земельну ділянку площею 2,0000 га, в тому числі: 2,0000 га - рілля, (кадастровий номер 3523684200:02:000:1328) із земель сільськогосподарського призначення державної власності, що перебувають у резерві, без зміни цільового призначення для ведення особистого селянського господарства, розташовану на території Новоархангельського району Підвисоцької сільської ради.

3. Право власності на земельну ділянку (кадастровий номер 3523684200:02:000:1328) виникає з моменту державної реєстрації цього права та оформлюється відповідно до Закону України "Про державну реєстрацію речових прав на нерухоме майно та їх обтяжень".

4. Контроль за виконанням цього наказу залишаю за собою.

В.о. начальника
Головного управління

 Пінковський А.В.





ДЕРЖАВНА СЛУЖБА УКРАЇНИ З ПИТАНЬ ГЕОДЕЗІЇ, КАРТОГРАФІЇ ТА
КАДАСТРУ

Головне управління Держгеокадастру у Кіровоградській області

вул.Академіка Корольова, 26, м.Кіровоград, 25030, тел.(0522) 34-61-44, факс 34-61-39

E-mail: kirovohrad@land.gov.ua Код ЄДРПОУ 39767636

19.04.2016 11-3568/14-16-СГ **НАКАЗ**

**Про затвердження документації
із землеустрою та надання
земельної ділянки у власність
без зміни цільового призначення**

Відповідно до статей 15¹, 20, 118, 122, 207 та 208 Земельного кодексу України, Положення про Головне управління Держгеокадастру у Кіровоградській області, затвердженого наказом Держгеокадастру від 03.03.2015 № 20.

НАКАЗУЮ:

1. Затвердити проект землеустрою щодо відведення земельної ділянки у власність для ведення особистого селянського господарства, розташовану на території Новоархангельського району Підвисоцької сільської ради.

2. Надати Дуднику Валерію Валентиновичу у власність земельну ділянку площею 2,0000 га, в тому числі: 2,0000 га - рілля, (кадастровий номер 3523684200:02:000:1333) із земель сільськогосподарського призначення державної власності, що перебувають у резерві, без зміни цільового призначення для ведення особистого селянського господарства, розташовану на території Новоархангельського району Підвисоцької сільської ради.

3. Право власності на земельну ділянку (кадастровий номер 3523684200:02:000:1333) виникає з моменту державної реєстрації цього права та оформлюється відповідно до Закону України "Про державну реєстрацію речових прав на нерухоме майно та їх обтяжень".

4. Контроль за виконанням цього наказу залишаю за собою.

В.о. начальника
Головного управління

Піньковський А.В.





ДЕРЖАВНА СЛУЖБА УКРАЇНИ З ПИТАНЬ ГЕОДЕЗІЇ, КАРТОГРАФІЇ ТА
КАДАСТРУ

Головне управління Держгеокадастру у Кіровоградській області

вул.Академіка Корольова, 26, м.Кіровоград, 25030, тел.(0522) 34-61-44, факс 34-61-39

E-mail: kirovohrad@land.gov.ua Код ЄДРПОУ 39767636

19.04.2016 11-3569/14-16-СГ **НАКАЗ**

**Про затвердження документації
із землеустрою та надання
земельної ділянки у власність
без зміни цільового призначення**

Відповідно до статей 15¹, 20, 116, 118, 121, 122 Земельного кодексу України, Положення про Головне управління Держгеокадастру у Кіровоградській області, затвердженого наказом Держгеокадастру від 03.03.2015 № 20.

НАКАЗУЮ:

1. Затвердити проект землеустрою щодо відведення земельної ділянки у власність для ведення особистого селянського господарства, розташовану на території Новоархангельського району Підвисоцької сільської ради.

2. Надати Гончару Юрію Олександровичу у власність земельну ділянку площею 2,0000 га, в тому числі: 2,0000 га - рілля, (кадастровий номер 3523684200:02:000:9625) із земель сільськогосподарського призначення державної власності, що перебувають у резерві, без зміни цільового призначення для ведення особистого селянського господарства, розташовану на території Новоархангельського району Підвисоцької сільської ради.

3. Право власності на земельну ділянку (кадастровий номер 3523684200:02:000:9625) виникає з моменту державної реєстрації цього права та оформлюється відповідно до Закону України "Про державну реєстрацію речових прав на нерухоме майно та їх обтяжень".

4. Контроль за виконанням цього наказу залишаю за собою.

В.о. начальника
Головного управління

Піньковський А.В.





ДЕРЖАВНА СЛУЖБА УКРАЇНИ З ПИТАНЬ ГЕОДЕЗІЇ, КАРТОГРАФІЇ ТА
КАДАСТРУ

Головне управління Держгеокадастру у Кіровоградській області

вул.Академіка Корольова, 26, м.Кіровоград, 25030, тел.(0522) 34-61-44, факс 34-61-39

E-mail: kirovohrad@land.gov.ua Код ЄДРПОУ 39767636

19.04.2016 11-3570/14-16-СГ **НАКАЗ**

**Про затвердження документації
із землеустрою та надання
земельної ділянки у власність
без зміни цільового призначення**

Відповідно до статей 15¹, 20, 116, 118, 121 та 122 Земельного кодексу України, Положення про Головне управління Держгеокадастру у Кіровоградській області, затвердженого наказом Держгеокадастру від 03.03.2015 № 20,

НАКАЗУЮ:

1. Затвердити проект землеустрою щодо відведення земельної ділянки у власність для ведення особистого селянського господарства на території Дмитрівської сільської ради Знам'янського району Кіровоградської області.

2. Надати Бевзу Петру Михайловичу у власність земельну ділянку площею 2,0000 га, в тому числі: рілля площею 2,0000 га (кадастровий номер 3522281500:02:002:5081) із земель сільськогосподарського призначення державної власності, що перебувають у запасі, без зміни цільового призначення для ведення особистого селянського господарства, розташовану на території Дмитрівської сільської ради Знам'янського району Кіровоградської області.

3. Право власності на земельну ділянку (кадастровий номер 3522281500:02:002:5081) виникає з моменту державної реєстрації цього права та оформлюється відповідно до Закону України "Про державну реєстрацію речових прав на нерухоме майно та їх обтяжень".

4. Контроль за виконанням цього наказу залишаю за собою.

В.о. начальника
Головного управління

Піньковський А.В.





ДЕРЖАВНА СЛУЖБА УКРАЇНИ З ПИТАНЬ ГЕОДЕЗІЇ, КАРТОГРАФІЇ ТА
КАДАСТРУ

Головне управління Держгеокадастру у Кіровоградській області

вул. Академіка Корольова, 26, м. Кіровоград, 25030, тел. (0522) 34-61-44, факс 34-61-39

E-mail: kirovohrad@land.gov.ua Код ЄДРПОУ 39767636

19.04.2016 11-3571/14-16-СГ **НАКАЗ**

**Про затвердження документації
із землеустрою та надання
земельної ділянки у власність
без зміни цільового призначення**

Відповідно до статей 15¹, 20, 116, 118, 121 та 122 Земельного кодексу України, Положення про Головне управління Держгеокадастру у Кіровоградській області, затвердженого наказом Держгеокадастру від 03.03.2015 № 20,

НАКАЗУЮ:

1. Затвердити проект землеустрою щодо відведення земельної ділянки у власність для ведення особистого селянського господарства на території Підвисоцької сільської ради Новоархангельського району Кіровоградської області.

2. Надати Ткачу Едуарду Станіславовичу у власність земельну ділянку площею 2,0000 га, в тому числі: рілля площею 2,0000 га (кадастровий номер 3523684200:02:000:1331) із земель сільськогосподарського призначення державної власності, що перебувають у резерві, без зміни цільового призначення для ведення особистого селянського господарства, розташовану на території Підвисоцької сільської ради Новоархангельського району Кіровоградської області.

3. Право власності на земельну ділянку (кадастровий номер 3523684200:02:000:1331) виникає з моменту державної реєстрації цього права та оформлюється відповідно до Закону України "Про державну реєстрацію речових прав на нерухоме майно та їх обтяжень".

4. Контроль за виконанням цього наказу залишаю за собою.

В.о. начальника
Головного управління

Піньковський А.В.

Головне управління Держгеокадастру у Кіровоградській області
11-3571/14-16-СГ від 19.04.2016





ДЕРЖАВНА СЛУЖБА УКРАЇНИ З ПИТАНЬ ГЕОДЕЗІЇ, КАРТОГРАФІЇ ТА
КАДАСТРУ

Головне управління Держгеокадастру у Кіровоградській області

вул.Академіка Корольова, 26, м.Кіровоград, 25030, тел.(0522) 34-61-44, факс 34-61-39

E-mail: kirovohrad@land.gov.ua Код ЄДРПОУ 39767636

19.04.2016 11-3572/14-16-СГ **НАКАЗ**

**Про затвердження документації
із землеустрою та надання
земельної ділянки у власність
без зміни цільового призначення**

Відповідно до статей 15¹, 20, 116, 118, 121 та 122 Земельного кодексу України, Положення про Головне управління Держгеокадастру у Кіровоградській області, затвердженого наказом Держгеокадастру від 03.03.2015 № 20,

НАКАЗУЮ:

1. Затвердити проект землеустрою щодо відведення земельної ділянки у власність для ведення особистого селянського господарства на території Підвисоцької сільської ради Новоархангельського району Кіровоградської області.

2. Надати Буряку Андрію Михайловичу у власність земельну ділянку площею 2,0000 га, в тому числі: рілля площею 2,0000 га (кадастровий номер 3523684200:02:000:1327) із земель сільськогосподарського призначення державної власності, що перебувають у резерві, без зміни цільового призначення для ведення особистого селянського господарства, розташовану на території Підвисоцької сільської ради Новоархангельського району Кіровоградської області.

3. Право власності на земельну ділянку (кадастровий номер 3523684200:02:000:1327) виникає з моменту державної реєстрації цього права та оформлюється відповідно до Закону України "Про державну реєстрацію речових прав на нерухоме майно та їх обтяжень".

4. Контроль за виконанням цього наказу залишаю за собою.

В.о. начальника
Головного управління

Піньковський А.В.

Головне управління Держгеокадастру у Кіровоградській області
11-3572/14-16-СГ від 19.04.2016





ДЕРЖАВНА СЛУЖБА УКРАЇНИ З ПИТАНЬ ГЕОДЕЗІЇ, КАРТОГРАФІЇ ТА
КАДАСТРУ

Головне управління Держгеокадастру у Кіровоградській області

вул. Академіка Корольова, 26, м. Кіровоград, 25030, тел. (0522) 34-61-44, факс 34-61-39

E-mail: kirovohrad@land.gov.ua Код ЄДРПОУ 39767636

19.04.2016 11-3573/14-16-СГ **НАКАЗ**

**Про затвердження документації
із землеустрою та надання
земельної ділянки у власність
без зміни цільового призначення**

Відповідно до статей 15¹, 20, 116, 118, 121 та 122 Земельного кодексу України, Положення про Головне управління Держгеокадастру у Кіровоградській області, затвердженого наказом Держгеокадастру від 03.03.2015 № 20,

НАКАЗУЮ:

1. Затвердити проект землеустрою щодо відведення земельної ділянки у власність для ведення особистого селянського господарства на території Підвисоцької сільської ради Новоархангельського району Кіровоградської області.

2. Надати Степанюку Олександр Михайловичу у власність земельну ділянку площею 2,0000 га, в тому числі: рілля площею 2,0000 га (кадастровий номер 3523684200:02:000:1332) із земель сільськогосподарського призначення державної власності, що перебувають у резерві, без зміни цільового призначення для ведення особистого селянського господарства, розташовану на території Підвисоцької сільської ради Новоархангельського району Кіровоградської області.

3. Право власності на земельну ділянку (кадастровий номер 3523684200:02:000:1332) виникає з моменту державної реєстрації цього права та оформлюється відповідно до Закону України "Про державну реєстрацію речових прав на нерухоме майно та їх обтяжень".

4. Контроль за виконанням цього наказу залишаю за собою.

В.о. начальника
Головного управління

Піньковський А.В.

Головне управління Держгеокадастру у Кіровоградській області
11-3573/14-16-СГ від 19.04.2016





ДЕРЖАВНА СЛУЖБА УКРАЇНИ З ПИТАНЬ ГЕОДЕЗІЇ, КАРТОГРАФІЇ ТА
КАДАСТРУ

Головне управління Держгеокадастру у Кіровоградській області

вул.Академіка Корольова, 26, м.Кіровоград, 25030, тел.(0522) 34-61-44, факс 34-61-39

E-mail: kirovohrad@land.gov.ua Код ЄДРПОУ 39767636

19.04.2016 11-3574/14-16-СГ **НАКАЗ**

**Про затвердження документації
із землеустрою та надання
земельної ділянки у власність
без зміни цільового призначення**

Відповідно до статей 15¹, 20, 116, 118, 121 та 122 Земельного кодексу України, Положення про Головне управління Держгеокадастру у Кіровоградській області, затвердженого наказом Держгеокадастру від 03.03.2015 № 20,

НАКАЗУЮ:

1. Затвердити проект землеустрою щодо відведення земельної ділянки у власність для ведення особистого селянського господарства на території Дівочепільської сільської ради Олександрійського району Кіровоградської області

2. Надати Джафарову Олексію Ясифовичу у власність земельну ділянку площею 1,9314 га, в тому числі: рілля площею 1,9314 га (кадастровий номер 3520382400:02:000:5045) із земель сільськогосподарського призначення державної власності, що перебувають у запасі, без зміни цільового призначення для ведення особистого селянського господарства, розташовану на території Дівочепільської сільської ради Олександрійського району Кіровоградської області.

3. Право власності на земельну ділянку (кадастровий номер 3520382400:02:000:5045) виникає з моменту державної реєстрації цього права та оформлюється відповідно до Закону України "Про державну реєстрацію речових прав на нерухоме майно та їх обтяжень".

4. Контроль за виконанням цього наказу залишаю за собою.

В.о. начальника
Головного управління

Піньковський А.В.





ДЕРЖАВНА СЛУЖБА УКРАЇНИ З ПИТАНЬ ГЕОДЕЗІЇ, КАРТОГРАФІЇ ТА
КАДАСТРУ

Головне управління Держгеокадастру у Кіровоградській області

вул. Академіка Корольова, 26, м. Кіровоград, 25030, тел. (0522) 34-61-44, факс 34-61-39

E-mail: kirovohrad@land.gov.ua Код ЄДРПОУ 39767636

19.04.2016 11-3575/14-16 **НАКАЗ**

**Про затвердження документації
із землеустрою та надання
земельної ділянки у власність
без зміни цільового призначення**

Відповідно до статей 15¹, 20, 116, 118, 121 та 122 Земельного кодексу України, Положення про Головне управління Держгеокадастру у Кіровоградській області, затвердженого наказом Держгеокадастру від 03.03.2015 № 20,

НАКАЗУЮ:

1. Затвердити проект землеустрою щодо відведення земельної ділянки у власність для ведення особистого селянського господарства на території Дмитрівської сільської ради Знам'янського району Кіровоградської області.
2. Надати Бичковському Володимирі Андрійовичу у власність земельну ділянку площею 2,0000 га, в тому числі: рілля площею 2,0000 га (кадастровий номер 3522281500:02:002:5078) із земель сільськогосподарського призначення державної власності, що перебувають у запасі, без зміни цільового призначення для ведення особистого селянського господарства, розташовану на території Дмитрівської сільської ради Знам'янського району Кіровоградської області.
3. Право власності на земельну ділянку (кадастровий номер 3522281500:02:002:5078) виникає з моменту державної реєстрації цього права та оформлюється відповідно до Закону України "Про державну реєстрацію речових прав на нерухоме майно та їх обтяжень".
4. Контроль за виконанням цього наказу залишаю за собою.

В.о. начальника
Головного управління

Піньковський А.В.

Головне управління Держгеокадастру у Кіровоградській області
11-3575/14-16-СГ від 19.04.2016





ДЕРЖАВНА СЛУЖБА УКРАЇНИ З ПИТАНЬ ГЕОДЕЗІЇ, КАРТОГРАФІЇ ТА
КАДАСТРУ

Головне управління Держгеокадастру у Кіровоградській області

вул. Академіка Корольова, 26, м. Кіровоград, 25030, тел. (0522) 34-61-44, факс 34-61-39

E-mail: kirovohrad@land.gov.ua Код ЄДРПОУ 39767636

19.04.2016 11-3576/14-16-~~НАКАЗ~~

**Про затвердження документації
із землеустрою та надання
земельної ділянки у власність
без зміни цільового призначення**

Відповідно до статей 15¹, 20, 116, 118, 121, 122 Земельного кодексу України, Положення про Головне управління Держгеокадастру у Кіровоградській області, затвердженого наказом Держгеокадастру від 03.03.2015 № 20.

НАКАЗУЮ:

1. Затвердити проект землеустрою щодо відведення земельної ділянки у власність для ведення особистого селянського господарства, розташовану на території Ульяновського району Синьківської сільської ради.

2. Надати Мазуру Сергію Ігоровичу у власність земельну ділянку площею 2,0000 га, в тому числі: 2,0000 га - пасовище, (кадастровий номер 3525589900:02:000:5081) із земель сільськогосподарського призначення державної власності, що перебувають у запасі, без зміни цільового призначення для ведення особистого селянського господарства, розташовану на території Ульяновського району Синьківської сільської ради.

3. Право власності на земельну ділянку (кадастровий номер 3525589900:02:000:5081) виникає з моменту державної реєстрації цього права та оформлюється відповідно до Закону України "Про державну реєстрацію речових прав на нерухоме майно та їх обтяжень".

4. Контроль за виконанням цього наказу залишаю за собою.

В.о. начальника
Головного управління

Пінковський А.В.

Головне управління Держгеокадастру у Кіровоградській області
11-3576/14-16-СГ від 19.04.2016





ДЕРЖАВНА СЛУЖБА УКРАЇНИ З ПИТАНЬ ГЕОДЕЗІЇ, КАРТОГРАФІЇ ТА
КАДАСТРУ

Головне управління Держгеокадастру у Кіровоградській області

вул. Академіка Корольова, 26, м. Кіровоград, 25030, тел. (0522) 34-61-44, факс 34-61-39

E-mail: kirovohrad@land.gov.ua Код ЄДРПОУ 39767636

19.04.2016 11-3577/14-16-СГ **НАКАЗ**

**Про надання дозволу на
розроблення документації
із землеустрою**

Відповідно до статей 15¹, 116, 118, 121, 122 та 186 Земельного кодексу України, Положення про Головне управління Держгеокадастру у Кіровоградській області, затвердженого наказом Держгеокадастру від 03.03.2015 № 20,

НАКАЗУЮ:

1. Надати гр. Кизиму Олегу Дмитровичу дозвіл на розроблення проекту землеустрою щодо відведення земельної ділянки у власність із земель сільськогосподарського призначення державної власності, що перебувають у запасі, розташованої на території Аджамської сільської ради, Кіровоградського району, Кіровоградської області. Орієнтовний розмір земельної ділянки 2,0000 га, в тому числі: 2,0000 га – рілля, із цільовим призначенням – для ведення особистого селянського господарства.

2. Розроблений проект землеустрою щодо відведення земельної ділянки у власність підлягає погодженню та затвердженню відповідно до вимог чинного законодавства.

3. Керівнику управління Держгеокадастру у Кіровоградському районі при надходженні проекту землеустрою щодо відведення земельної ділянки у власність забезпечити в установленому законодавством порядку:

3.1. погодження проекту землеустрою щодо відведення земельної ділянки у власність;

3.2. реєстрацію земельної ділянки у Державному земельному кадастрі.

4. Контроль за виконанням цього наказу залишаю за собою.

В.о. начальника
Головного управління

Піньковський А.В.





ДЕРЖАВНА СЛУЖБА УКРАЇНИ З ПИТАНЬ ГЕОДЕЗІЇ, КАРТОГРАФІЇ ТА
КАДАСТРУ

Головне управління Держгеокадастру у Кіровоградській області

вул. Академіка Корольова, 26, м. Кіровоград, 25030, тел. (0522) 34-61-44, факс 34-61-39

E-mail: kirovohrad@land.gov.ua Код ЄДРПОУ 39767636

19.04.2016 11:3578/14-16-СГ

НАКАЗ

**Про затвердження документації
із землеустрою та надання
земельної ділянки в оренду
без зміни цільового призначення**

Відповідно до статей 15¹, 20, 122, 123, 124, 207 та 208 Земельного кодексу України, Положення про Головне управління Держгеокадастру у Кіровоградській області, затвердженого наказом Держгеокадастру від 03.03.2015 № 20,

НАКАЗУЮ:

1. Затвердити проект землеустрою щодо відведення земельної ділянки в оренду на території Тишківської сільської ради Добровеличківського району Кіровоградської області.

2. Надати Єр'оміну Олександру Григорійовичу в оренду земельну ділянку загальною площею 14,2178 га строком на 7 (сім) років, в тому числі: пасовища площею 14,2178 га, (кадастровий номер 3521786000:02:000:9114) із земель сільськогосподарського призначення державної власності, що перебувають у запасі, без зміни цільового призначення для ведення фермерського господарства, розташовану на території Тишківської сільської ради Добровеличківського району Кіровоградської області.

3. Встановити річний розмір орендної плати за користування земельною ділянкою на правах оренди в розмірі 8 (вісім) відсотків від її нормативної грошової оцінки.

4. Доручити керівнику відділу Держгеокадастру в Добровеличківському районі укласти договір оренди земельної ділянки та забезпечити державну реєстрацію права власності у Державному реєстрі речових прав від імені Головного управління Держгеокадастру у Кіровоградській області.

5. Право оренди земельної ділянки (кадастровий номер 3521786000:02:000:9114) виникає з моменту державної реєстрації цього права та оформлюється відповідно до Закону України "Про державну реєстрацію речових прав на нерухоме майно та їх обтяжень".

6. Контроль за виконанням цього наказу залишаю за собою.

В.о. начальника
Головного управління

Головне управління Держгеокадастру у Кіровоградській області
11-3578/14-16-СГ від 19.04.2016



Піньковський А.В.



ДЕРЖАВНА СЛУЖБА УКРАЇНИ З ПИТАНЬ ГЕОДЕЗІЇ, КАРТОГРАФІЇ ТА
КАДАСТРУ

Головне управління Держгеокадастру у Кіровоградській області

вул.АкадемікаКорольова, 26, м.Кіровоград, 25030, тел.(0522) 34-61-44, факс 34-61-39

E-mail:kirovohrad@land.gov.uaКодЄДРПОУ 39767636

19.04.2016 11-3579/14-16-СГ **НАКАЗ**

**Про надання дозволу на
розроблення документації
із землеустрою**

Відповідно до статей 15¹, 116, 118, 121, 122 та 186 Земельного кодексу України, Положення про Головне управління Держгеокадастру у Кіровоградській області, затвердженого наказом Держгеокадастру від 03.03.2015 № 20,

НАКАЗУЮ:

1. Надати Ковбасію Андрію Володимировичу дозвіл на розроблення проекту землеустрою щодо відведення земельної ділянки у власність із земель сільськогосподарського призначення державної власності, що перебувають у запасі розташованої на території Новоархангельського району Сverdликівської сільської ради. Орієнтовний розмір земельної ділянки 2,0000 га, у тому числі: 2,0000 га-пасовища, із цільовим призначенням – для ведення особистого селянського господарства.

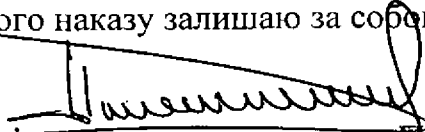
2. Розроблений проект землеустрою щодо відведення земельної ділянки у власність підлягає погодженню та затвердженню відповідно до вимог чинного законодавства.

3. Керівнику відділу Держгеокадастру у Новоархангельському районі при надходженні проекту землеустрою щодо відведення земельної ділянки у власність забезпечити в установленому законодавством порядку:

3.1. погодження проекту землеустрою щодо відведення земельної ділянки у власність;

3.2. реєстрацію земельної ділянки у Державному земельному кадастрі.

4. Контроль за виконанням цього наказу залишаю за собою.

В.о. начальника Головного управління  Пиньковський А.В.





ДЕРЖАВНА СЛУЖБА УКРАЇНИ З ПИТАНЬ ГЕОДЕЗІЇ, КАРТОГРАФІЇ ТА
КАДАСТРУ

Головне управління Держгеокадастру у Кіровоградській області

вул.Академіка Корольова, 26, м.Кіровоград, 25030, тел.(0522) 34-61-44, факс 34-61-39

E-mail: kirovohrad@land.gov.ua Код ЄДРПОУ 39767636

19.04.2016

11-3580/14-16-СГ

НАКАЗ

**Про затвердження документації
із землеустрою та надання
земельної ділянки в оренду
без зміни цільового призначення**

Відповідно до статей 15¹, 20, 122, 123, 124, 207 та 208 Земельного кодексу України, Положення про Головне управління Держгеокадастру у Кіровоградській області, затвердженого наказом Держгеокадастру від 03.03.2015 № 20,

НАКАЗУЮ:

1. Затвердити проект землеустрою щодо відведення земельної ділянки в оренду на території Тишківської сільської ради Добровеличківського району Кіровоградської області.

2. Надати Єр'оміну Олександрю Григорійовичу в оренду земельну ділянку загальною площею 7,9357 га строком на 7 (сім) років, в тому числі: пасовища площею 7,9357 га, (кадастровий номер 3521786000:02:000:9125) із земель сільськогосподарського призначення державної власності, що перебувають у запасі, без зміни цільового призначення для ведення фермерського господарства, розташовану на території Тишківської сільської ради Добровеличківського району Кіровоградської області

3. Встановити річний розмір орендної плати за користування земельною ділянкою на правах оренди в розмірі 8 (вісім) відсотків від її нормативної грошової оцінки.

4. Доручити керівнику відділу Держгеокадастру в Добровеличківському районі укласти договір оренди земельної ділянки та забезпечити державну реєстрацію права власності у Державному реєстрі речових прав від імені Головного управління Держгеокадастру у Кіровоградській області.

5. Право оренди земельної ділянки (кадастровий номер 3521786000:02:000:9125) виникає з моменту державної реєстрації цього права та оформлюється відповідно до Закону України "Про державну реєстрацію речових прав на нерухоме майно та їх обтяжень".

6. Контроль за виконанням цього наказу залишаю за собою.

В.о. начальника
Головного управління

Піньковський А.В.

Головне управління Держгеокадастру у Кіровоградській області

11-3580/14-16-СГ від 19.04.2016





ДЕРЖАВНА СЛУЖБА УКРАЇНИ З ПИТАНЬ ГЕОДЕЗІЇ, КАРТОГРАФІЇ ТА
КАДАСТРУ

Головне управління Держгеокадастру у Кіровоградській області

вул. Академіка Корольова, 26, м. Кіровоград, 25030, тел. (0522) 34-61-44, факс 34-61-39

E-mail: kirovohrad@land.gov.ua Код ЄДРПОУ 39767636

19.04.2016 11-3581/14-16-СГ НАКАЗ

**Про надання дозволу на
розроблення документації
із землеустрою**

Відповідно до статей 15¹, 116, 118, 121, 122 та 186 Земельного кодексу України, Положення про Головне управління Держгеокадастру у Кіровоградській області, затвердженого наказом Держгеокадастру від 03.03.2015 № 20,

НАКАЗУЮ:

1. Надати Акулову Вячеславу Вікторовичу дозвіл на розроблення проекту землеустрою щодо відведення земельної ділянки у власність із земель сільськогосподарського призначення державної власності, що перебувають у запасі розташованої на території Ульянівського району Шамраївської сільської ради. Орієнтовний розмір земельної ділянки 1,9000 га, у тому числі: 1,9000 га - рілля, із цільовим призначенням – для ведення особистого селянського господарства.

2. Розроблений проект землеустрою щодо відведення земельної ділянки у власність підлягає погодженню та затвердженню відповідно до вимог чинного законодавства.

3. Керівнику управління Держгеокадастру в Олександрійському районі при надходженні проекту землеустрою щодо відведення земельної ділянки у власність забезпечити в установленому законодавством порядку:

3.1. погодження проекту землеустрою щодо відведення земельної ділянки у власність;

3.2. реєстрацію земельної ділянки у Державному земельному кадастрі.

4. Контроль за виконанням цього наказу залишаю за собою.

В.о. начальника Головного управління _____ Пн'ковський А.В.





ДЕРЖАВНА СЛУЖБА УКРАЇНИ З ПИТАНЬ ГЕОДЕЗІЇ, КАРТОГРАФІЇ ТА
КАДАСТРУ

Головне управління Держгеокадастру у Кіровоградській області

вул.Академіка Корольова, 26, м.Кіровоград, 25030, тел.(0522) 34-61-44, факс 34-61-39

E-mail: kirovohrad@land.gov.ua Код ЄДРПОУ 39767636

19.04.2016 11-3582/14-16-СГ
НАКАЗ

**Про затвердження документації
із землеустрою та надання
земельних ділянок в оренду
без зміни цільового призначення**

Відповідно до статей 15¹, 20, 122, 123, 124, 207 та 208 Земельного кодексу України, Положення про Головне управління Держгеокадастру у Кіровоградській області, затвердженого наказом Держгеокадастру від 03.03.2015 № 20.

НАКАЗУЮ:

1. Затвердити проект землеустрою щодо відведення земельних ділянок у оренду для ведення фермерського господарства, розташованих на території Добровеличківського району Миколаївської сільської ради.

2. Надати Герасименку Олександрові Володимировичу в оренду земельні ділянки площею 20,0389 га в тому числі: земельна ділянка площею 6,8648 га - рілля (кадастровий номер 3521784000:02:000:9008), 13,1741 га – рілля (кадастровий номер 3521784000:02:000:9009) в оренду строком на 7 (сім) років із земель сільськогосподарського призначення державної власності, що перебувають у запасі, без зміни цільового призначення для ведення фермерського господарства, розташованих на території Добровеличківського району Миколаївської сільської ради.

3. Встановити річний розмір орендної плати за користування земельними ділянками на правах оренди в розмірі 8 (вісім) відсотків від нормативної грошової оцінки.

4. Доручити начальнику відділу Держгеокадастру в Добровеличківському районі укласти договір оренди земельних ділянок та забезпечити державну реєстрацію права власності у Державному реєстрі речових прав та укласти договір оренди земельних ділянок від імені Головного управління Держгеокадастру у Кіровоградській області.

5. **Право оренди земельних ділянок** (кадастрові номери 3521784000:02:000:9008, 3521784000:02:000:9009) виникає з моменту державної реєстрації цього права та оформлюється відповідно до Закону України "Про державну реєстрацію речових прав на нерухоме майно та їх обтяжень".

6. Контроль за виконанням цього наказу залишаю за собою.

В.о. начальника Головного управління

Піньковський А.В.

Головне управління Держгеокадастру у Кіровоградській області
11-3582/14-16-СГ від 19.04.2016





ДЕРЖАВНА СЛУЖБА УКРАЇНИ З ПИТАНЬ ГЕОДЕЗІЇ, КАРТОГРАФІЇ ТА
КАДАСТРУ

Головне управління Держгеокадастру у Кіровоградській області

вул. Академіка Корольова, 26, м. Кіровоград, 25030, тел. (0522) 34-61-44, факс 34-61-39

E-mail: kirovohrad@land.gov.ua Код ЄДРПОУ 39767636

19.04.2016 11-3583/14-16-СГ **НАКАЗ**

**Про надання дозволу на
розроблення документації
із землеустрою**

Відповідно до статей 15¹, 116, 118, 121 та 122 Земельного кодексу України, Положення про Головне управління Держгеокадастру у Кіровоградській області, затвердженого наказом Держгеокадастру від 03.03.2015 № 20,

НАКАЗУЮ:

1. Надати Сапатинському Олегу Анатолійовичу дозвіл на розроблення проекту землеустрою щодо відведення земельної ділянки у власність із земель сільськогосподарського призначення державної власності, що перебувають у запасі, розташованої на території Шпаківської сільської ради Новомиргородського району Кіровоградської області. Орієнтовний розмір земельної ділянки 2,0000 га, в тому числі: 2,0000 га ріллі, із цільовим призначенням – для ведення особистого селянського господарства.

2. Розроблений проект землеустрою щодо відведення земельної ділянки у власність підлягає погодженню та затвердженню відповідно до вимог чинного законодавства.

3. Керівнику відділу Держгеокадастру в Новомиргородському районі при надходженні проекту землеустрою щодо відведення земельної ділянки у власність забезпечити в установленому законодавством порядку:

3.1. погодження проекту землеустрою щодо відведення земельної ділянки у власність;

3.2. реєстрацію земельної ділянки у Державному земельному кадастрі.

4. Контроль за виконанням цього наказу залишаю за собою.

В.о. начальника
Головного управління

Піньковський А.В.

Головне управління Держгеокадастру у Кіровоградській області
11-3583/14-16-СГ від 19.04.2016





ДЕРЖАВНА СЛУЖБА УКРАЇНИ З ПИТАНЬ ГЕОДЕЗІЇ, КАРТОГРАФІЇ ТА
КАДАСТРУ

Головне управління Держгеокадастру у Кіровоградській області

вул.Академіка Корольова, 26, м.Кіровоград, 25030, тел.(0522) 34-61-44, факс 34-61-39

E-mail:kirovohrad@land.gov.uaКод ЄДРПОУ 39767636

19.04.2016 11-3584/14-**НАКАЗ**

**Про надання дозволу на
розроблення документації
із землеустрою**

Відповідно до статей 15¹, 116, 118, 121, 122 та 186 Земельного кодексу України, Положення про Головне управління Держгеокадастру у Кіровоградській області, затвердженого наказом Держгеокадастру від 03.03.2015 № 20.

НАКАЗУЮ:

1. Надати Мамалізі Альбіні Василівні дозвіл на розроблення проекту землеустрою щодо відведення земельної ділянки у власність із земель сільськогосподарського призначення державної власності, що перебувають у запасі, розташованої на території Кіровоградського району Грузьківської сільської ради. Орієнтовний розмір земельної ділянки 1,8021 га, в тому числі: 1,8021 га – рілля, із цільовим призначенням – для ведення особистого селянського господарства.

2. Розроблений проект землеустрою щодо відведення земельної ділянки у власність підлягає погодженню та затвердженню відповідно до вимог чинного законодавства.

3. Керівнику управління Держгеокадастру в Кіровоградському районі при надходженні проекту землеустрою щодо відведення земельної ділянки у власність забезпечити в установленому законодавством порядку:

3.1. погодження проекту землеустрою щодо відведення земельної ділянки у власність;

3.2. реєстрацію земельної ділянки у Державному земельному кадастрі.

4. Контроль за виконанням цього наказу залишаю за собою.

В.о. начальника Головного управління

Піньковський А.В.

Головне управління Держгеокадастру у Кіровоградській області

11-3584/14-16-СГ Від 19.04.2016

с/п





ДЕРЖАВНА СЛУЖБА УКРАЇНИ З ПИТАНЬ ГЕОДЕЗІЇ, КАРТОГРАФІЇ ТА
КАДАСТРУ

Головне управління Держгеокадастру у Кіровоградській області

вул. Академіка Корольова, 26, м. Кіровоград, 25030, тел. (0522) 34-61-44, факс 34-61-39

E-mail: kirovohrad@land.gov.ua Код ЄДРПОУ 39767636

19.04.2016 11-3585/14-16-СГ **НАКАЗ**

**Про надання дозволу на
розроблення документації
із землеустрою**

Відповідно до статей 15¹, 116, 118, 121 та 122 Земельного кодексу України, Положення про Головне управління Держгеокадастру у Кіровоградській області, затвердженого наказом Держгеокадастру від 03.03.2015 № 20,

НАКАЗУЮ:

1. Надати Бринзі Юлії Вячеславівні дозвіл на розроблення проекту землеустрою щодо відведення земельної ділянки у власність із земель сільськогосподарського призначення державної власності, що перебувають у запасі, розташованої на території Грузьківської сільської ради Кіровоградського району Кіровоградської області. Орієнтовний розмір земельної ділянки 1,2113 га, в тому числі: 1,2113 га ріллі, із цільовим призначенням – для ведення особистого селянського господарства.

2. Розроблений проект землеустрою щодо відведення земельної ділянки у власність підлягає погодженню та затвердженню відповідно до вимог чинного законодавства.

3. Керівнику управління Держгеокадастру у Кіровоградському районі при надходженні проекту землеустрою щодо відведення земельної ділянки у власність забезпечити в установленому законодавством порядку:

3.1. погодження проекту землеустрою щодо відведення земельної ділянки у власність;


3.2. реєстрацію земельної ділянки у Державному земельному кадастрі.

4. Контроль за виконанням цього наказу залишаю за собою.

В.о. начальника
Головного управління

Піньковський А.В.

Головне управління Держгеокадастру у Кіровоградській області
11-3585/14-16-СГ Від 19.04.2016





ДЕРЖАВНА СЛУЖБА УКРАЇНИ З ПИТАНЬ ГЕОДЕЗІЇ, КАРТОГРАФІЇ ТА
КАДАСТРУ

Головне управління Держгеокадастру у Кіровоградській області

вул. Академіка Корольова, 26, м. Кіровоград, 25030, тел. (0522) 34-61-44, факс 34-61-39

E-mail: kirovohrad@land.gov.ua Код ЄДРПОУ 39767636

19.04.2016 11-3586/14-16-СГ **НАКАЗ**

**Про надання дозволу на
розроблення документації
із землеустрою**

Відповідно до статей 15¹, 116, 118, 121, 122 та 186 Земельного кодексу України, Положення про Головне управління Держгеокадастру у Кіровоградській області, затвердженого наказом Держгеокадастру від 03.03.2015 № 20,

НАКАЗУЮ:

1. Надати Желобіцькому Олександрові Вікторовичу дозвіл на розроблення проекту землеустрою щодо відведення земельної ділянки у власність із земель сільськогосподарського призначення державної власності, що перебувають у запасі розташованої на території Новомиргородського району Туріянської сільської ради. Орієнтовний розмір земельної ділянки 2,0000 га, у тому числі: 2,0000 га-пасовища, із цільовим призначенням – для ведення особистого селянського господарства.

2. Розроблений проект землеустрою щодо відведення земельної ділянки у власність підлягає погодженню та затвердженню відповідно до вимог чинного законодавства.

3. Керівнику відділу Держгеокадастру у Новгородківському районі при надходженні проекту землеустрою щодо відведення земельної ділянки у власність забезпечити в установленому законодавством порядку:

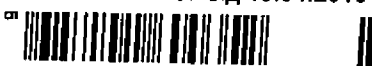
3.1. погодження проекту землеустрою щодо відведення земельної ділянки у власність;

3.2. реєстрацію земельної ділянки у Державному земельному кадастрі.

4. Контроль за виконанням цього наказу залишаю за собою.

В.о. начальника
Головного управління

Піньковський А.В.





ДЕРЖАВНА СЛУЖБА УКРАЇНИ З ПИТАНЬ ГЕОДЕЗІЇ, КАРТОГРАФІЇ ТА
КАДАСТРУ

Головне управління Держгеокадастру у Кіровоградській області

вул.Академіка Корольова, 26, м.Кіровоград, 25030, тел.(0522) 34-61-44, факс 34-61-39

20.04.2016 11-3587/14-16-СГ @land.gov.ua Код ЄДРПОУ 39767636

НАКАЗ

**Про надання згоди на відновлення
меж земельної ділянки**

Відповідно до статей 15¹, 122 Земельного кодексу України, статті, 55 Закону України “Про землеустрій”, Положення про Головне управління Держгеокадастру у Кіровоградській області, затвердженого наказом Держгеокадастру від 03.03.2015 № 20, враховуючи рішення Добровеличківського районного суду Кіровоградської області від 10 серпня 2015 року за № 387/876/15-ц.

НАКАЗУЮ:

1. Надати згоду Пустовому Василю Миколайовичу на відновлення меж земельних ділянок площею 30,9000 га, у тому числі: ділянка №1 - 15,0000 га - рілля, ділянка №2 - 15,9000 га - рілля, що перебуває у постійному користуванні на підставі державного акта на право користування землею серії Б №051979 від 26.06.1991, із цільовим призначенням для ведення фермерського господарства (код класифікатора видів цільового призначення земель 01.02), розташованої на території Добровеличківського району Новолутківської сільської ради.

2. Керівнику відділу Держгеокадастру у Добровеличківському районі при надходженні технічної документації із землеустрою щодо встановлення (відновлення) меж земельної ділянки в натурі (на місцевості) забезпечити в установленому законодавством порядку реєстрацію земельної ділянки та внесення відомостей до Державного земельного кадастру.

3. Розроблена технічна документація із землеустрою щодо встановлення (відновлення) меж земельної ділянки в натурі (на місцевості) підлягає затвердженню відповідно до вимог чинного законодавства.

4. Контроль за виконанням цього наказу залишаю за собою.

В.о. начальника Головного управління

Пінчовський А.В.





ДЕРЖАВНА СЛУЖБА УКРАЇНИ З ПИТАНЬ ГЕОДЕЗІЇ, КАРТОГРАФІЇ ТА
КАДАСТРУ

Головне управління Держгеокадастру у Кіровоградській області

вул.Академіка Корольова, 26, м.Кіровоград, 25030, тел.(0522) 34-61-44, факс 34-61-39

E-mail:kirovohrad@land.gov.ua Код ЄДРПОУ 39767636

20.04.2016 11-3588/14-**НАКАЗ**

**Про надання дозволу на
розроблення документації
із землеустрою**

Відповідно до статей 15¹, 116, 118, 121 та 122 Земельного кодексу України, Положення про Головне управління Держгеокадастру у Кіровоградській області, затвердженого наказом Держгеокадастру від 03.03.2015 № 20,

НАКАЗУЮ:

1. Надати Безчасному Костянтину Анатолійовичу дозвіл на розроблення проекту землеустрою щодо відведення земельної ділянки у власність із земель сільськогосподарського призначення державної власності, що перебувають у запасі, розташованої на території Тrepівської сільської ради Знам'янського району Кіровоградської області. Орієнтовний розмір земельної ділянки 1,9959 га, в тому числі: 1,9959 га ріллі, із цільовим призначенням – для ведення особистого селянського господарства.

2. Розроблений проект землеустрою щодо відведення земельної ділянки у власність підлягає погодженню та затвердженню відповідно до вимог чинного законодавства.

3. Керівнику управління Держгеокадастру в Знам'янському районі при надходженні проекту землеустрою щодо відведення земельної ділянки у власність забезпечити в установленому законодавством порядку:

3.1. погодження проекту землеустрою щодо відведення земельної ділянки у власність;

3.2. реєстрацію земельної ділянки у Державному земельному кадастрі.

4. Контроль за виконанням цього наказу залишаю за собою.

В.о. начальника
Головного управління

Піньковський А.В.

Головне управління Держгеокадастру у Кіровоградській області
11-3588/14-16-СГ від 20.04.2016





ДЕРЖАВНА СЛУЖБА УКРАЇНИ З ПИТАНЬ ГЕОДЕЗІЇ, КАРТОГРАФІЇ ТА
КАДАСТРУ

Головне управління Держгеокадастру у Кіровоградській області

вул. Академіка Корольова, 26, м. Кіровоград, 25030, тел. (0522) 34-61-44, факс 34-61-39

E-mail: kirovohrad@land.gov.ua Код ЄДРПОУ 39767636

20.04.2016 11-3589/14-16-**НАКАЗ**

**Про затвердження документації
із землеустрою та надання
земельної ділянки у власність
без зміни цільового призначення**

Відповідно до статей 15¹, 20, 116, 118, 121, 122 Земельного кодексу України, Положення про Головне управління Держгеокадастру у Кіровоградській області, затвердженого наказом Держгеокадастру від 03.03.2015 № 20.

НАКАЗУЮ:


1. Затвердити проект землеустрою щодо відведення земельної ділянки у власність для ведення особистого селянського господарства, розташовану на території Добровеличківського району Липнязької сільської ради.

2. Надати Журбі Галині Володимирівні у власність земельну ділянку площею 1,6000 га, в тому числі: 1,6000 га - рілля, (кадастровий номер 3521782700:02:001:5250) із земель сільськогосподарського призначення державної власності, що перебувають у запасі, без зміни цільового призначення для ведення особистого селянського господарства, розташовану на території Добровеличківського району Липнязької сільської ради.

3. Право власності на земельну ділянку (кадастровий номер 3521782700:02:001:5250) виникає з моменту державної реєстрації цього права та оформлюється відповідно до Закону України "Про державну реєстрацію речових прав на нерухоме майно та їх обтяжень".

4. Контроль за виконанням цього наказу залишаю за собою.

В.о. начальника
Головного управління


ПІНЬКОВСЬКИЙ А.В.





ДЕРЖАВНА СЛУЖБА УКРАЇНИ З ПИТАНЬ ГЕОДЕЗІЇ, КАРТОГРАФІЇ ТА
КАДАСТРУ

Головне управління Держгеокадастру у Кіровоградській області

вул. Академіка Корольова, 26, м. Кіровоград, 25030, тел. (0522) 34-61-44, факс 34-61-39

E-mail: kirovohrad@land.gov.ua Код ЄДРПОУ 39767636

20.04.2016 11-3590/14-16-**НАКАЗ**

**Про затвердження документації
із землеустрою та надання
земельної ділянки у власність
без зміни цільового призначення**

Відповідно до статей 15¹, 20, 116, 118, 121, 122 Земельного кодексу України, Положення про Головне управління Держгеокадастру у Кіровоградській області, затвердженого наказом Держгеокадастру від 03.03.2015 № 20.

НАКАЗУЮ:

1. Затвердити проект землеустрою щодо відведення земельної ділянки у власність для ведення особистого селянського господарства, розташовану на території Добровеличківського району Тишківської сільської ради.
2. Надати Попенченко Юлії Ігорівні у власність земельну ділянку площею 2,0000 га, в тому числі: 2,0000 га - рілля, (кадастровий номер 3521786000:02:000:5722) із земель сільськогосподарського призначення державної власності, що перебувають у резерві, без зміни цільового призначення для ведення особистого селянського господарства, розташовану на території Добровеличківського району Тишківської сільської ради.
3. Право власності на земельну ділянку (кадастровий номер 3521786000:02:000:5722) виникає з моменту державної реєстрації цього права та оформлюється відповідно до Закону України "Про державну реєстрацію речових прав на нерухоме майно та їх обтяжень".
4. Контроль за виконанням цього наказу залишаю за собою.

В.о. начальника
Головного управління

Піньковський А.В.





ДЕРЖАВНА СЛУЖБА УКРАЇНИ З ПИТАНЬ ГЕОДЕЗІЇ, КАРТОГРАФІЇ ТА
КАДАСТРУ

Головне управління Держгеокадастру у Кіровоградській області

вул. Академіка Корольова, 26, м. Кіровоград, 25030, тел. (0522) 34-61-44, факс 34-61-39

E-mail: kirovohrad@land.gov.ua Код ЄДРПОУ 39767636

20.04.2016 11-3591/14-16-СГ **НАКАЗ**

**Про затвердження документації
із землеустрою та надання
земельної ділянки у власність
без зміни цільового призначення**

Відповідно до статей 15¹, 20, 116, 118, 121, 122 Земельного кодексу України, Положення про Головне управління Держгеокадастру у Кіровоградській області, затвердженого наказом Держгеокадастру від 03.03.2015 № 20.

НАКАЗУЮ:

1. Затвердити проект землеустрою щодо відведення земельної ділянки у власність для ведення особистого селянського господарства, розташовану на території Добровеличківського району Тишківської сільської ради.
2. Надати Цуркану Миколі Миколайовичу у власність земельну ділянку площею 2,0000 га, в тому числі: 2,0000 га - рілля, (кадастровий номер 3521786000:02:000:5721) із земель сільськогосподарського призначення державної власності, що перебувають у резерві, без зміни цільового призначення для ведення особистого селянського господарства, розташовану на території Добровеличківського району Тишківської сільської ради.
3. Право власності на земельну ділянку (кадастровий номер 3521786000:02:000:5721) виникає з моменту державної реєстрації цього права та оформлюється відповідно до Закону України "Про державну реєстрацію речових прав на нерухоме майно та їх обтяжень".
4. Контроль за виконанням цього наказу залишаю за собою.

В.о. начальника
Головного управління

Піньковський А.В.





ДЕРЖАВНА СЛУЖБА УКРАЇНИ З ПИТАНЬ ГЕОДЕЗІЇ, КАРТОГРАФІЇ ТА
КАДАСТРУ

Головне управління Держгеокадастру у Кіровоградській області

вул. Академіка Корольова, 26, м. Кіровоград, 25030, тел. (0522) 34-61-44, факс 34-61-39

E-mail: kirovohrad@land.gov.ua Код ЄДРПОУ 39767636

20.04.2016 11-3592/14-1 **НАКАЗ**

**Про затвердження документації
із землеустрою та надання
земельної ділянки у власність
без зміни цільового призначення**

Відповідно до статей 15¹, 20, 116, 118, 121, 122 Земельного кодексу України, Положення про Головне управління Держгеокадастру у Кіровоградській області, затвердженого наказом Держгеокадастру від 03.03.2015 № 20.

НАКАЗУЮ:

1. Затвердити проект землеустрою щодо відведення земельної ділянки у власність для ведення особистого селянського господарства, розташовану на території Добровеличківського району Тишківської сільської ради.

2. Надати Коцабі Ользі Михайлівні у власність земельну ділянку площею 2,0000 га, в тому числі: 2,0000 га - рілля, (кадастровий номер 3521786000:02:000:5720) із земель сільськогосподарського призначення державної власності, що перебувають у резерві, без зміни цільового призначення для ведення особистого селянського господарства, розташовану на території Добровеличківського району Тишківської сільської ради.

3. Право власності на земельну ділянку (кадастровий номер 3521786000:02:000:5720) виникає з моменту державної реєстрації цього права та оформлюється відповідно до Закону України "Про державну реєстрацію речових прав на нерухоме майно та їх обтяжень".

4. Контроль за виконанням цього наказу залишаю за собою.

В.о. начальника
Головного управління

Пінковський А.В.

Головне управління Держгеокадастру у Кіровоградській області
11-3592/14-16-СГ від 20.04.2016





ДЕРЖАВНА СЛУЖБА УКРАЇНИ З ПИТАНЬ ГЕОДЕЗІЇ, КАРТОГРАФІЇ ТА
КАДАСТРУ

Головне управління Держгеокадастру у Кіровоградській області

вул. Академіка Корольова, 26, м. Кіровоград, 25030, тел. (0522) 34-61-44, факс 34-61-39

E-mail: kirovohrad@land.gov.ua Код ЄДРПОУ 39767636

20.04.2016 11-3593/14-16-СГ **НАКАЗ**

**Про надання дозволу на
розроблення документації
із землеустрою**

Відповідно до статей 15¹, 116, 118, 121, 122 та 186 Земельного кодексу України, Положення про Головне управління Держгеокадастру у Кіровоградській області, затвердженого наказом Держгеокадастру від 03.03.2015 № 20,

НАКАЗУЮ:

1. Надати гр. Шевелі Андрію Григоровичу дозвіл на розроблення проекту землеустрою щодо відведення земельної ділянки у власність із земель сільськогосподарського призначення державної власності, що перебувають у запасі, розташованої на території Новомиргородської міської ради, Новомиргородського району, Кіровоградської області. Орієнтовний розмір земельної ділянки 2,0000 га, в тому числі: 2,0000 га – під господарськими будівлями і дворами, із цільовим призначенням – для ведення особистого селянського господарства.

2. Розроблений проект землеустрою щодо відведення земельної ділянки у власність підлягає погодженню та затвердженню відповідно до вимог чинного законодавства.

3. Керівнику відділу Держгеокадастру у Новомиргородському районі при надходженні проекту землеустрою щодо відведення земельної ділянки у власність забезпечити в установленому законодавством порядку:

3.1. погодження проекту землеустрою щодо відведення земельної ділянки у власність;

3.2. реєстрацію земельної ділянки у Державному земельному кадастрі.

4. Контроль за виконанням цього наказу залишаю за собою.

В.о. начальника
Головного управління

Піньковський А.В.





ДЕРЖАВНА СЛУЖБА УКРАЇНИ З ПИТАНЬ ГЕОДЕЗІЇ, КАРТОГРАФІЇ ТА
КАДАСТРУ

Головне управління Держгеокадастру у Кіровоградській області

вул.АкадемікаКорольова, 26, м.Кіровоград, 25030, тел.(0522) 34-61-44, факс 34-61-39

E-mail:kirovohrad@land.gov.uaКод ЄДРПОУ 39767636

20.04.2016 11-3594/14-16-СГ НАКАЗ

Про надання дозволу на
розроблення документації
із землеустрою

Відповідно до статей 15¹, 116, 118, 121, 122 та 186 Земельного кодексу України, Положення про Головне управління Держгеокадастру у Кіровоградській області, затвердженого наказом Держгеокадастру від 03.03.2015 № 20,

НАКАЗУЮ:

1. Надати гр. Раці Євгенії Семенівні дозвіл на розроблення проекту землеустрою щодо відведення земельної ділянки у власність із земель сільськогосподарського призначення державної власності, що перебувають у запасі, розташованої на території Грузьківської сільської ради, Кіровоградського району, Кіровоградської області. Орієнтовний розмір земельної ділянки 1,9951 га, в тому числі: 1,9951 га – рілля, із цільовим призначенням – для ведення особистого селянського господарства.

2. Розроблений проект землеустрою щодо відведення земельної ділянки у власність підлягає погодженню та затвердженню відповідно до вимог чинного законодавства.

3. Керівнику управління Держгеокадастру у Кіровоградському районі при надходженні проекту землеустрою щодо відведення земельної ділянки у власність забезпечити в установленому законодавством порядку:


3.1. погодження проекту землеустрою щодо відведення земельної ділянки у власність;

3.2. реєстрацію земельної ділянки у Державному земельному кадастрі.

4. Контроль за виконанням цього наказу залишаю за собою.

В.о. начальника Головного управління _____

Піньковський А.В.





ДЕРЖАВНА СЛУЖБА УКРАЇНИ З ПИТАНЬ ГЕОДЕЗІЇ, КАРТОГРАФІЇ ТА
КАДАСТРУ

Головне управління Держгеокадастру у Кіровоградській області

вул. Академіка Корольова, 26, м. Кіровоград, 25030; тел. (0522) 34-61-44, факс 34-61-39

E-mail: kirovohrad@land.gov.ua Код ЄДРПОУ 39767636

20.04.2016 11-3595/14-16-СГ НАКАЗ

**Про надання дозволу на
розроблення документації
із землеустрою**

Відповідно до статей 15¹, 116, 118, 121, 122 та 186 Земельного кодексу України, Положення про Головне управління Держгеокадастру у Кіровоградській області, затвердженого наказом Держгеокадастру від 03.03.2015 № 20,

НАКАЗУЮ:

1. Надати Ткачуку Ігорю Юрійовичу дозвіл на розроблення проекту землеустрою щодо відведення земельної ділянки у власність із земель сільськогосподарського призначення державної власності, що перебувають у запасі розташованої на території Новоархангельського району Копенкуватської сільської ради. Орієнтовний розмір земельної ділянки 2,0000 га, у тому числі: 2,0000 га-пасовища, із цільовим призначенням – для ведення особистого селянського господарства.

2. Розроблений проект землеустрою щодо відведення земельної ділянки у власність підлягає погодженню та затвердженню відповідно до вимог чинного законодавства.

3. Керівнику відділу Держгеокадастру у Новоархангельському районі при надходженні проекту землеустрою щодо відведення земельної ділянки у власність забезпечити в установленому законодавством порядку:

3.1. погодження проекту землеустрою щодо відведення земельної ділянки у власність;

3.2. реєстрацію земельної ділянки у Державному земельному кадастрі.

4. Контроль за виконанням цього наказу залишаю за собою.

В.о. начальника Головного управління


Піньківський А.В.





ДЕРЖАВНА СЛУЖБА УКРАЇНИ З ПИТАНЬ ГЕОДЕЗІЇ, КАРТОГРАФІЇ ТА
КАДАСТРУ

Головне управління Держгеокадастру у Кіровоградській області

вул. Академіка Корольова, 26, м. Кіровоград, 25030, тел. (0522) 34-61-44, факс 34-61-39

E-mail: kirovohrad@land.gov.ua Код СДРПОУ 39767636

20.04.2016 11-3596/14-16-СГ **НАКАЗ**

**Про надання дозволу на
розроблення документації
із землеустрою**

Відповідно до статей 15¹, 116, 118, 121 та 122 Земельного кодексу України, Положення про Головне управління Держгеокадастру у Кіровоградській області, затвердженого наказом Держгеокадастру від 03.03.2015 № 20,

НАКАЗУЮ:

1. Надати Агееву Івану Михайловичу дозвіл на розроблення проекту землеустрою щодо відведення земельної ділянки у власність із земель сільськогосподарського призначення державної власності, що перебувають у запасі, розташованої на території Малопомічянської сільської ради Новоукраїнського району Кіровоградської області. Орієнтовний розмір земельної ділянки 2,0000 га - пасовищ, із цільовим призначенням – для ведення особистого селянського господарства.

2. Розроблений проект землеустрою щодо відведення земельної ділянки у власність підлягає погодженню та затвердженню відповідно до вимог чинного законодавства.

3. Керівнику відділу Держгеокадастру у Новоукраїнському районі при надходженні проекту землеустрою щодо відведення земельної ділянки у власність забезпечити в установленому законодавством порядку:

3.1. погодження проекту землеустрою щодо відведення земельної ділянки у власність;

3.2. реєстрацію земельної ділянки у Державному земельному кадастрі.

4. Контроль за виконанням цього наказу залишаю за собою.

В.о. начальника
Головного управління

Піньковський А.В.





ДЕРЖАВНА СЛУЖБА УКРАЇНИ З ПИТАНЬ ГЕОДЕЗІЇ, КАРТОГРАФІЇ ТА
КАДАСТРУ

Головне управління Держгеокадастру у Кіровоградській області

вул.Академіка Корольова, 26, м.Кіровоград, 25030, тел.(0522) 34-61-44, факс 34-61-39

E-mail:kirovohrad@land.gov.ua Код ЄДРПОУ 39767636

20.04.2016 11-3597/14-16-СГ **НАКАЗ**

**Про надання дозволу на
розроблення документації
із землеустрою**

Відповідно до статей 15¹, 116, 118, 121 та 123 Земельного кодексу України, Положення про Головне управління Держгеокадастру у Кіровоградській області, затвердженого наказом Держгеокадастру від 03.03.2015 № 20,

НАКАЗУЮ:

1. Надати Гардасю Олександрю Миколайовичу дозвіл на розроблення проекту землеустрою щодо відведення земельної ділянки у власність із земель сільськогосподарського призначення державної власності, що перебувають у запасі, розташованої на території Червонозорівської сільської ради Бобринецького району Кіровоградської області. Орієнтовний розмір земельної ділянки 1,9995 га – багаторічних насаджень, із цільовим призначенням – для ведення особистого селянського господарства.

2. Розроблений проект землеустрою щодо відведення земельної ділянки у власність підлягає погодженню та затвердженню відповідно до вимог чинного законодавства.

3. Керівнику відділу Держгеокадастру у Бобринецькому районі при надходженні проекту землеустрою щодо відведення земельної ділянки у власність забезпечити в установленому законодавством порядку:

3.1. погодження проекту землеустрою щодо відведення земельної ділянки у власність;

3.2. реєстрацію земельної ділянки у Державному земельному кадастрі.

4. Контроль за виконанням цього наказу залишаю за собою.

В.о. начальника
Головного управління

Піньковський А.В.





ДЕРЖАВНА СЛУЖБА УКРАЇНИ З ПИТАНЬ ГЕОДЕЗІЇ, КАРТОГРАФІЇ ТА
КАДАСТРУ

Головне управління Держгеокадастру у Кіровоградській області

вул.Академіка Корольова, 26, м.Кіровоград, 25030, тел.(0522) 34-61-44, факс 34-61-39

E-mail:kirovohrad@land.gov.ua Код ЄДРПОУ 39767636

20.04.2016 11-3598/14-16-СГ **НАКАЗ**

**Про надання дозволу на
розроблення документації
із землеустрою**

Відповідно до статей 15¹, 116, 118, 121, 122 та 186 Земельного кодексу України, Положення про Головне управління Держгеокадастру у Кіровоградській області, затвердженого наказом Держгеокадастру від 03.03.2015 № 20,

НАКАЗУЮ:

1. Надати Романюку Сергію Анатолійовичу дозвіл на розроблення проекту землеустрою щодо відведення земельної ділянки у власність із земель сільськогосподарського призначення державної власності, що перебувають у резерві розташовані на території Новгородківського району Верблюзької сільської ради. Орієнтовний розмір земельної ділянки 2,0000 га, у тому числі: 2,0000 га - рілля, із цільовим призначенням – для ведення особистого селянського господарства.

2. Розроблений проект землеустрою щодо відведення земельної ділянки у власність підлягає погодженню та затвердженню відповідно до вимог чинного законодавства.

3. Керівнику відділу Держгеокадастру у Новгородківському районі при надходженні проекту землеустрою щодо відведення земельної ділянки у власність забезпечити в установленому законодавством порядку:

3.1. погодження проекту землеустрою щодо відведення земельної ділянки у власність;

3.2. реєстрацію земельної ділянки у Державному земельному кадастрі.

4. Контроль за виконанням цього наказу залишаю за собою.

В.о. начальника
Головного управління

Піньковський А.В.

Головне управління Держгеокадастру у Кіровоградській області
11-3598/14-16-СГ від 20.04.2016





ДЕРЖАВНА СЛУЖБА УКРАЇНИ З ПИТАНЬ ГЕОДЕЗІЇ, КАРТОГРАФІЇ ТА
КАДАСТРУ

Головне управління Держгеокадастру у Кіровоградській області

вул.АкадемікаКорольова, 26, м.Кіровоград, 25030, тел.(0522) 34-61-44, факс 34-61-39

E-mail:kirovohrad@land.gov.uaКодСДРПОУ 39767636

20.04.2016 11-3599/14-16-СГ **НАКАЗ**

**Про надання дозволу на
розроблення документації
із землеустрою**

Відповідно до статей 15¹, 116, 118, 121, 122 та 186 Земельного кодексу України, Положення про Головне управління Держгеокадастру у Кіровоградській області, затвердженого наказом Держгеокадастру від 03.03.2015 № 20,

НАКАЗУЮ:

1. Надати Поденежному Олександровичу Володимировичу дозвіл на розроблення проекту землеустрою щодо відведення земельної ділянки у власність із земель сільськогосподарського призначення державної власності, що перебувають у запасі розташованої на території Олександрійського району Костянтинівської сільської ради. Орієнтовний розмір земельної ділянки 2,0000 га, у тому числі: 2,0000 га - рілля, із цільовим призначенням – для ведення особистого селянського господарства.

2. Розроблений проект землеустрою щодо відведення земельної ділянки у власність підлягає погодженню та затвердженню відповідно до вимог чинного законодавства.

3. Керівнику управління Держгеокадастру в Олександрійському районі при надходженні проекту землеустрою щодо відведення земельної ділянки у власність забезпечити в установленому законодавством порядку:

3.1. погодження проекту землеустрою щодо відведення земельної ділянки у власність;

3.2. реєстрацію земельної ділянки у Державному земельному кадастрі.

4. Контроль за виконанням цього наказу залишаю за собою

В.о. начальника Головного управління

Піньковський А.В.





ДЕРЖАВНА СЛУЖБА УКРАЇНИ З ПИТАНЬ ГЕОДЕЗІЇ, КАРТОГРАФІЇ ТА
КАДАСТРУ

Головне управління Держгеокадастру у Кіровоградській області

вул.АкадемікаКорольова, 26, м.Кіровоград, 25030, тел.(0522) 34-61-44, факс 34-61-39

E-mail:kirovohrad@land.gov.uaКодЄДРПОУ 39767636

20.04.2016 11-3600/14-16-СГ **НАКАЗ**

**Про надання дозволу на
розроблення документації
із землеустрою**

Відповідно до статей 15¹, 116, 118, 121, 122 та 186 Земельного кодексу України, Положення про Головне управління Держгеокадастру у Кіровоградській області, затвердженого наказом Держгеокадастру від 03.03.2015 № 20,

НАКАЗУЮ:

1. Надати Беньку Максиму Юрійовичу дозвіл на розроблення проекту землеустрою щодо відведення земельної ділянки у власність із земель сільськогосподарського призначення державної власності, що перебувають у запасі розташованої на території Олександрійського району Шарівської сільської ради. Орієнтовний розмір земельної ділянки 2,0000 га, у тому числі: 2,0000 га - рілля, із цільовим призначенням – для ведення особистого селянського господарства.

2. Розроблений проект землеустрою щодо відведення земельної ділянки у власність підлягає погодженню та затвердженню відповідно до вимог чинного законодавства.

3. Керівнику управління Держгеокадастру в Олександрійському районі при надходженні проекту землеустрою щодо відведення земельної ділянки у власність забезпечити в установленому законодавством порядку:

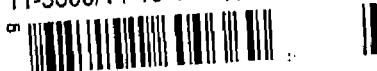
3.1. погодження проекту землеустрою щодо відведення земельної ділянки у власність;

3.2. реєстрацію земельної ділянки у Державному земельному кадастрі.

4. Контроль за виконанням цього наказу залишаю за собою.

В.о. начальника Головного управління  Пінковський А.В.

Головне управління Держгеокадастру у Кіровоградській області
11-3600/14-16-СГ від 20.04.2016





ДЕРЖАВНА СЛУЖБА УКРАЇНИ З ПИТАНЬ ГЕОДЕЗІЇ, КАРТОГРАФІЇ ТА
КАДАСТРУ

Головне управління Держгеокадастру у Кіровоградській області

вул. Академіка Корольова, 26, м. Кіровоград, 25030, тел. (0522) 34-61-44, факс 34-61-39

E-mail: kirovohrad@land.gov.ua Код ЄДРПОУ 39767636

20.04.2016 11-3601/14-16-СГ **НАКАЗ**

**Про надання дозволу на
розроблення документації
із землеустрою**

Відповідно до статей 15¹, 116, 118, 121, 122 та 186 Земельного кодексу України, Положення про Головне управління Держгеокадастру у Кіровоградській області, затвердженого наказом Держгеокадастру від 03.03.2015 № 20,

НАКАЗУЮ:

1. Надати Ременюку Руслану Віталійовичу дозвіл на розроблення проекту землеустрою щодо відведення земельної ділянки у власність із земель сільськогосподарського призначення державної власності, що перебувають у запасі розташованої на території Олександрійського району Косівської сільської ради. Орієнтовний розмір земельної ділянки 2,0000 га, у тому числі: 2,0000 га - рілля, із цільовим призначенням – для ведення особистого селянського господарства.

2. Розроблений проект землеустрою щодо відведення земельної ділянки у власність підлягає погодженню та затвердженню відповідно до вимог чинного законодавства.

3. Керівнику управління Держгеокадастру в Олександрійському районі при надходженні проекту землеустрою щодо відведення земельної ділянки у власність забезпечити в установленому законодавством порядку:

3.1. погодження проекту землеустрою щодо відведення земельної ділянки у власність;

3.2. реєстрацію земельної ділянки у Державному земельному кадастрі.

4. Контроль за виконанням цього наказу залишаю за собою.

В.о. начальника Головного управління _____

Піньковський А.В.





ДЕРЖАВНА СЛУЖБА УКРАЇНИ З ПИТАНЬ ГЕОДЕЗІЇ, КАРТОГРАФІЇ ТА
КАДАСТРУ

Головне управління Держгеокадастру у Кіровоградській області

вул. Академіка Корольова, 26, м. Кіровоград, 25030, тел. (0522) 34-61-44, факс 34-61-39

E-mail: kirovohrad@land.gov.ua Код ЄДРПОУ 39767636

20.04.2016 11-3602/14-16-СГ **НАКАЗ**

**Про надання дозволу на
розроблення документації
із землеустрою**

Відповідно до статей 15¹, 116, 118, 121, 122 та 186 Земельного кодексу України, Положення про Головне управління Держгеокадастру у Кіровоградській області, затвердженого наказом Держгеокадастру від 03.03.2015 № 20,

НАКАЗУЮ:

1. Надати гр. Рудику Михайлу Володимировичу дозвіл на розроблення проекту землеустрою щодо відведення земельної ділянки у власність із земель сільськогосподарського призначення державної власності, що перебувають у запасі, розташованої на території Червонослобідської сільської ради, Компаніївського району, Кіровоградської області. Орієнтовний розмір земельної ділянки 2,0000 га, в тому числі: 2,0000 га – пасовища, із цільовим призначенням – для ведення особистого селянського господарства.

2. Розроблений проект землеустрою щодо відведення земельної ділянки у власність підлягає погодженню та затвердженню відповідно до вимог чинного законодавства.

3. Керівнику відділу Держгеокадастру у Компаніївському районі при надходженні проекту землеустрою щодо відведення земельної ділянки у власність забезпечити в установленому законодавством порядку:

3.1. погодження проекту землеустрою щодо відведення земельної ділянки у власність;

3.2. реєстрацію земельної ділянки у Державному земельному кадастрі.

4. Контроль за виконанням цього наказу залишаю за собою.

В.о. начальника
Головного управління

Піньковський А.В.





ДЕРЖАВНА СЛУЖБА УКРАЇНИ З ПИТАНЬ ГЕОДЕЗІЇ, КАРТОГРАФІЇ ТА
КАДАСТРУ

Головне управління Держгеокадастру у Кіровоградській області

вул.АкадемікаКорольова, 26, м.Кіровоград, 25030, тел.(0522) 34-61-44, факс 34-61-39

E-mail:kirovohrad@land.gov.uaКодЄДРПОУ 39767636

20.04.2016 11-3603/14-16-СГ **НАКАЗ**

**Про надання дозволу на
розроблення документації
із землеустрою**

Відповідно до статей 15¹, 116, 118, 121, 122 та 186 Земельного кодексу України, Положення про Головне управління Держгеокадастру у Кіровоградській області, затвердженого наказом Держгеокадастру від 03.03.2015 № 20,

НАКАЗУЮ:

1. Надати гр. Тарану Миколі Володимировичу дозвіл на розроблення проекту землеустрою щодо відведення земельної ділянки у власність із земель сільськогосподарського призначення державної власності, що перебувають у запасі, розташованої на території Нечаївської сільської ради, Компаніївського району, Кіровоградської області. Орієнтовний розмір земельної ділянки 2,0000 га, в тому числі: 2,0000 га – рілля, із цільовим призначенням – для ведення особистого селянського господарства.

2. Розроблений проект землеустрою щодо відведення земельної ділянки у власність підлягає погодженню та затвердженню відповідно до вимог чинного законодавства.

3. Керівнику відділу Держгеокадастру у Компаніївському районі при надходженні проекту землеустрою щодо відведення земельної ділянки у власність забезпечити в установленому законодавством порядку:

3.1. погодження проекту землеустрою щодо відведення земельної ділянки у власність;

3.2. реєстрацію земельної ділянки у Державному земельному кадастрі.

4. Контроль за виконанням цього наказу залишаю за собою.

В.о. начальника
Головного управління

Піньковський А.В.





ДЕРЖАВНА СЛУЖБА УКРАЇНИ З ПИТАНЬ ГЕОДЕЗІЇ, КАРТОГРАФІЇ ТА
КАДАСТРУ

Головне управління Держгеокадастру у Кіровоградській області

вул. Академіка Корольова, 26, м. Кіровоград, 25030, тел. (0522) 34-61-44, факс 34-61-39

E-mail: kirovohrad@land.gov.ua Код ЄДРПОУ 39767636

20.04.2016 11-3604/14-16-СГ **НАКАЗ**

**Про надання дозволу на
розроблення документації
із землеустрою**

Відповідно до статей 15¹, 116, 118, 121, 122 та 186 Земельного кодексу України, Положення про Головне управління Держгеокадастру у Кіровоградській області, затвердженого наказом Держгеокадастру від 03.03.2015 № 20,

НАКАЗУЮ:

1. Надати гр. Мандрику Владиславу Миколайовичу дозвіл на розроблення проекту землеустрою щодо відведення земельної ділянки у власність із земель сільськогосподарського призначення державної власності, що перебувають у резервному фонді, розташовані на території Мар'ївської сільської ради, Компаніївського району, Кіровоградської області. Орієнтовний розмір земельної ділянки 0,7000 га, в тому числі: 0,7000 га – рілля, із цільовим призначенням – для ведення особистого селянського господарства.

2. Розроблений проект землеустрою щодо відведення земельної ділянки у власність підлягає погодженню та затвердженню відповідно до вимог чинного законодавства.

3. Керівнику відділу Держгеокадастру у Компаніївському районі при надходженні проекту землеустрою щодо відведення земельної ділянки у власність забезпечити в установленому законодавством порядку:

3.1. погодження проекту землеустрою щодо відведення земельної ділянки у власність;

3.2. реєстрацію земельної ділянки у Державному земельному кадастрі.

4. Контроль за виконанням цього наказу залишаю за собою.

В.о. начальника
Головного управління

Пінковський А.В.





ДЕРЖАВНА СЛУЖБА УКРАЇНИ З ПИТАНЬ ГЕОДЕЗІЇ, КАРТОГРАФІЇ ТА
КАДАСТРУ

Головне управління Держгеокадастру у Кіровоградській області

вул. Академіка Корольова, 26, м. Кіровоград, 25030, тел. (0522) 34-61-44, факс 34-61-39

E-mail: kirovohrad@land.gov.ua Код ЄДРПОУ 39767636

20.04.2016 11-3605/14-16-16 **НАКАЗ**

**Про затвердження документації
із землеустрою та надання
земельної ділянки у власність
без зміни цільового призначення**

Відповідно до статей 15¹, 20, 116, 118, 121 та 122 Земельного кодексу України, Положення про Головне управління Держгеокадастру у Кіровоградській області, затвердженого наказом Держгеокадастру від 03.03.2015 № 20,

НАКАЗУЮ:

1. Затвердити проект землеустрою щодо відведення земельної ділянки у власність для ведення особистого селянського господарства на території Коротяцької сільської ради Компаніївського району Кіровоградської області.

2. Надати Шевченку Віктору Миколайовичу у власність земельну ділянку площею 2,0000 га, в тому числі: рілля площею 2,0000 га (кадастровий номер 3522882000:02:000:5058) із земель сільськогосподарського призначення державної власності, що перебувають у запасі без зміни цільового призначення для ведення особистого селянського господарства, розташовану на території Коротяцької сільської ради Компаніївського району Кіровоградської області.

3. Право власності на земельну ділянку (кадастровий номер 3522882000:02:000:5058) виникає з моменту державної реєстрації цього права та оформлюється відповідно до Закону України "Про державну реєстрацію речових прав на нерухоме майно та їх обтяжень".

4. Контроль за виконанням цього наказу залишаю за собою.

В.о. начальника
Головного управління

Піньковський А.В.





ДЕРЖАВНА СЛУЖБА УКРАЇНИ З ПИТАНЬ ГЕОДЕЗІЇ, КАРТОГРАФІЇ ТА
КАДАСТРУ

Головне управління Держгеокадастру у Кіровоградській області

вул. Академіка Корольова, 26, м. Кіровоград, 25030, тел. (0522) 34-61-44, факс 34-61-39

E-mail: kirovohrad@land.gov.ua Код ЄДРПОУ 39767636

20.04.2016 11-3606/14-16 **НАКАЗ**

**Про затвердження документації
із землеустрою та надання
земельної ділянки у власність
без зміни цільового призначення**

Відповідно до статей 15¹, 20, 116, 118, 121 та 122 Земельного кодексу України, Положення про Головне управління Держгеокадастру у Кіровоградській області, затвердженого наказом Держгеокадастру від 03.03.2015 № 20,

НАКАЗУЮ:

1. Затвердити проект землеустрою щодо відведення земельної ділянки у власність для ведення особистого селянського господарства на території Коротяцької сільської ради Компаніївського району Кіровоградської області.

2. Надати Козимчуку Віктору Валерійовичу у власність земельну ділянку площею 2,0000 га, в тому числі: рілля площею 2,0000 га (кадастровий номер 3522882000:02:000:5055) із земель сільськогосподарського призначення державної власності, що перебувають у запасі без зміни цільового призначення для ведення особистого селянського господарства, розташовану на території Коротяцької сільської ради Компаніївського району Кіровоградської області.

3. Право власності на земельну ділянку (кадастровий номер 3522882000:02:000:5055) виникає з моменту державної реєстрації цього права та оформлюється відповідно до Закону України "Про державну реєстрацію речових прав на нерухоме майно та їх обтяжень".

4. Контроль за виконанням цього наказу залишаю за собою.

В.о. начальника
Головного управління

Піньковський А.В.





ДЕРЖАВНА СЛУЖБА УКРАЇНИ З ПИТАНЬ ГЕОДЕЗІЇ, КАРТОГРАФІЇ ТА
КАДАСТРУ

Головне управління Держгеокадастру у Кіровоградській області

вул. Академіка Корольова, 26, м. Кіровоград, 25030, тел. (0522) 34-61-44, факс 34-61-39

E-mail: kirovohrad@land.gov.ua Код ЄДРПОУ 39767636

20.04.2016 11-3607/14-16-СГ **НАКАЗ**

**Про затвердження документації
із землеустрою та надання
земельної ділянки у власність
без зміни цільового призначення**

Відповідно до статей 15¹, 20, 116, 118, 121, 122 Земельного кодексу України, Положення про Головне управління Держгеокадастру у Кіровоградській області, затвердженого наказом Держгеокадастру від 03.03.2015 № 20.

НАКАЗУЮ:

1. Затвердити проект землеустрою щодо відведення земельної ділянки у власність для ведення особистого селянського господарства, розташовану на території Новоархангельського району Новоархангельської селищної ради.

2. Надати Аркуші Людмилі Петрівні у власність земельну ділянку площею 1,8100 га, в тому числі: 1,8100 га - рілля, (кадастровий номер 3523655100:02:000:0017) із земель сільськогосподарського призначення державної власності, що перебувають у запасі, без зміни цільового призначення для ведення особистого селянського господарства, розташовану на території Новоархангельського району Новоархангельської селищної ради.

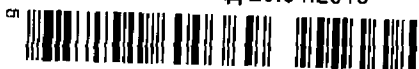
3. Право власності на земельну ділянку (кадастровий номер 3523655100:02:000:0017) виникає з моменту державної реєстрації цього права та оформлюється відповідно до Закону України "Про державну реєстрацію речових прав на нерухоме майно та їх обтяжень".

4. Контроль за виконанням цього наказу залишаю за собою.

В.о. начальника
Головного управління

Піньковський А.В.

Головне управління Держгеокадастру у Кіровоградській області
11-3607/14-16-СГ від 20.04.2016





ДЕРЖАВНА СЛУЖБА УКРАЇНИ З ПИТАНЬ ГЕОДЕЗІЇ, КАРТОГРАФІЇ ТА
КАДАСТРУ

Головне управління Держгеокадастру у Кіровоградській області

вул. Академіка Корольова, 26, м. Кіровоград, 25030, тел. (0522) 34-61-44, факс 34-61-39

E-mail: kirovohrad@land.gov.ua Код ЄДРПОУ 39767636

20.04.2016 11-3608/14-16-**НАКАЗ**

**Про затвердження документації
із землеустрою та надання
земельної ділянки у власність
без зміни цільового призначення**

Відповідно до статей 15¹, 20, 116, 118, 121, 122 Земельного кодексу України, Положення про Головне управління Держгеокадастру у Кіровоградській області, затвердженого наказом Держгеокадастру від 03.03.2015 № 20.

НАКАЗУЮ:

1. Затвердити проект землеустрою щодо відведення земельної ділянки у власність для ведення особистого селянського господарства, розташовану на території Новоархангельського району Покотилівської сільської ради.

2. Надати Русавському Василю Володимировичу у власність земельну ділянку площею 1,5000 га, в тому числі: 1,5000 га - рілля, (кадастровий номер 3523684600:02:000:5154) із земель сільськогосподарського призначення державної власності, що перебувають у запасі, без зміни цільового призначення для ведення особистого селянського господарства, розташовану на території Новоархангельського району Покотилівської сільської ради.

3. Право власності на земельну ділянку (кадастровий номер 3523684600:02:000:5154) виникає з моменту державної реєстрації цього права та оформлюється відповідно до Закону України "Про державну реєстрацію речових прав на нерухоме майно та їх обтяжень".

4. Контроль за виконанням цього наказу залишаю за собою.

В.о. начальника
Головного управління

Піньковський А.В.

Головне управління Держгеокадастру у Кіровоградській області
11-3608/14-16-СГ від 20.04.2016





ДЕРЖАВНА СЛУЖБА УКРАЇНИ З ПИТАНЬ ГЕОДЕЗІЇ, КАРТОГРАФІЇ ТА
КАДАСТРУ

Головне управління Держгеокадастру у Кіровоградській області

вул. Академіка Корольова, 26, м. Кіровоград, 25030, тел. (0522) 34-61-44, факс 34-61-39
E-mail: kirovohrad@land.gov.ua Код ЄДРПОУ 39767636

20.04.2016 11-3609/14-16 **НАКАЗ**

**Про надання дозволу на
розроблення документації
із землеустрою**

Відповідно до статей 15¹, 116, 118, 121, 122 та 186 Земельного кодексу України, Положення про Головне управління Держгеокадастру у Кіровоградській області, затвердженого наказом Держгеокадастру від 03.03.2015 № 20.

НАКАЗУЮ:

1. Надати Францію Володимирі Івановичу дозвіл на розроблення проекту землеустрою щодо відведення земельних ділянок у власність із земель сільськогосподарського призначення державної власності, що перебувають у запасі, розташованих на території Бобринецького району Тарасівської сільської ради. Орієнтовний розмір земельних ділянок 1,5505 га, в тому числі: земельна ділянка площею 1,2428 га – рілля, 0,3077 га – рілля, із цільовим призначенням – для ведення особистого селянського господарства.

2. Розроблений проект землеустрою щодо відведення земельних ділянок у власність підлягає погодженню та затвердженню відповідно до вимог чинного законодавства.

3. Керівнику відділу Держгеокадастру в Бобринецькому районі при надходженні проекту землеустрою щодо відведення земельних ділянок у власність забезпечити в установленому законодавством порядку:

3.1. погодження проекту землеустрою щодо відведення земельних ділянок у власність;

3.2. реєстрацію земельних ділянок у Державному земельному кадастрі.

4. Контроль за виконанням цього наказу залишаю за собою.

В.о. начальника Головного управління


Піньковський А.В.

Головне управління Держгеокадастру у Кіровоградській області
11-3609/14-16-СГ від 20.04.2016





ДЕРЖАВНА СЛУЖБА УКРАЇНИ З ПИТАНЬ ГЕОДЕЗІЇ, КАРТОГРАФІЇ ТА
КАДАСТРУ

Головне управління Держгеокадастру у Кіровоградській області

вул. Академіка Корольова, 26, м. Кіровоград, 25030, тел. (0522) 34-61-44, факс 34-61-39

E-mail: kirovohrad@land.gov.ua Код ЄДРПОУ 39767636

20.04.2016 11-3610/14-1 **НАКАЗ**

**Про затвердження документації
із землеустрою та надання
земельної ділянки у власність
без зміни цільового призначення**

Відповідно до статей 15¹, 20, 116, 118, 121, 122 Земельного кодексу України, Положення про Головне управління Держгеокадастру у Кіровоградській області, затвердженого наказом Держгеокадастру від 03.03.2015 № 20.

НАКАЗУЮ:

1. Затвердити проект землеустрою щодо відведення земельної ділянки у власність для ведення особистого селянського господарства, розташовану на території Новоархангельського району Покотилівської сільської ради.

2. Надати Козаченку Максиму Івановичу у власність земельну ділянку площею 1,5000 га, в тому числі: 1,5000 га - рілля, (кадастровий номер 3523684600:02:000:5155) із земель сільськогосподарського призначення державної власності, що перебувають у запасі, без зміни цільового призначення для ведення особистого селянського господарства, розташовану на території Новоархангельського району Покотилівської сільської ради.

3. Право власності на земельну ділянку (кадастровий номер 3523684600:02:000:5155) виникає з моменту державної реєстрації цього права та оформлюється відповідно до Закону України "Про державну реєстрацію речових прав на нерухоме майно та їх обтяжень".

4. Контроль за виконанням цього наказу залишаю за собою.

В.о. начальника
Головного управління

Піньковський А.В.





ДЕРЖАВНА СЛУЖБА УКРАЇНИ З ПИТАНЬ ГЕОДЕЗІЇ, КАРТОГРАФІЇ ТА
КАДАСТРУ

Головне управління Держгеокадастру у Кіровоградській області

вул.Академіка Корольова, 26, м.Кіровоград, 25030, тел.(0522) 34-61-44, факс 34-61-39

E-mail: kirovohrad@land.gov.ua Код ЄДРПОУ 39767636

20.04.2016 11-3611/14-16-СГ **НАКАЗ**

**Про затвердження документації
із землеустрою та надання
земельної ділянки у власність
без зміни цільового призначення**

Відповідно до статей 15¹, 20, 116, 118, 121, 122 Земельного кодексу України, Положення про Головне управління Держгеокадастру у Кіровоградській області, затвердженого наказом Держгеокадастру від 03.03.2015 № 20.

НАКАЗУЮ:

1. Затвердити проект землеустрою щодо відведення земельної ділянки у власність для ведення особистого селянського господарства, розташовану на території Новоархангельського району Покотилівської сільської ради.

2. Надати Русавській Людмилі Дмитрівні у власність земельну ділянку площею 1,5000 га, в тому числі: 1,5000 га - рілля, (кадастровий номер 3523684600:02:000:5157) із земель сільськогосподарського призначення державної власності, що перебувають у запасі, без зміни цільового призначення для ведення особистого селянського господарства, розташовану на території Новоархангельського району Покотилівської сільської ради.

3. Право власності на земельну ділянку (кадастровий номер 3523684600:02:000:5157) виникає з моменту державної реєстрації цього права та оформлюється відповідно до Закону України "Про державну реєстрацію речових прав на нерухоме майно та їх обтяжень".

4. Контроль за виконанням цього наказу залишаю за собою.

В.о. начальника
Головного управління

Пінковський А.В.





ДЕРЖАВНА СЛУЖБА УКРАЇНИ З ПИТАНЬ ГЕОДЕЗІЇ, КАРТОГРАФІЇ ТА
КАДАСТРУ

Головне управління Держгеокадастру у Кіровоградській області

вул.Академіка Корольова, 26, м.Кіровоград, 25030, тел.(0522) 34-61-44, факс 34-61-39

E-mail: kirovohrad@land.gov.ua Код ЄДРПОУ 39767636

20.04.2016 11-3612/14-16-СГ **НАКАЗ**

**Про затвердження документації
із землеустрою та надання
земельної ділянки у власність
без зміни цільового призначення**

Відповідно до статей 15¹, 20, 116, 118, 121, 122 Земельного кодексу України, Положення про Головне управління Держгеокадастру у Кіровоградській області, затвердженого наказом Держгеокадастру від 03.03.2015 № 20.

НАКАЗУЮ:

1. Затвердити проект землеустрою щодо відведення земельної ділянки у власність для ведення особистого селянського господарства, розташовану на території Новоархангельського району Покотилівської сільської ради.

2. Надати Русавському Василю Васильовичу у власність земельну ділянку площею 1,5000 га, в тому числі: 1,5000 га - рілля, (кадастровий номер 3523684600:02:000:5158) із земель сільськогосподарського призначення державної власності, що перебувають у запасі, без зміни цільового призначення для ведення особистого селянського господарства, розташовану на території Новоархангельського району Покотилівської сільської ради.

3. Право власності на земельну ділянку (кадастровий номер 3523684600:02:000:5158) виникає з моменту державної реєстрації цього права та оформлюється відповідно до Закону України "Про державну реєстрацію речових прав на нерухоме майно та їх обтяжень".

4. Контроль за виконанням цього наказу залишаю за собою.

В.о. начальника
Головного управління

Піньковський А.В.

Головне управління Держгеокадастру у Кіровоградській області
11-3612/14-16-СГ від 20.04.2016





ДЕРЖАВНА СЛУЖБА УКРАЇНИ З ПИТАНЬ ГЕОДЕЗІЇ, КАРТОГРАФІЇ ТА
КАДАСТРУ

Головне управління Держгеокадастру у Кіровоградській області

вул.Академіка Корольова, 26, м.Кіровоград, 25030, тел.(0522) 34-61-44, факс 34-61-39

E-mail: kirovohrad@land.gov.ua Код ЄДРПОУ 39767636

20.04.2016 11-3613/14-16 **НАКАЗ**

**Про затвердження документації
із землеустрою та надання
земельної ділянки у власність
без зміни цільового призначення**

Відповідно до статей 15¹, 20, 116, 118, 121, 122 Земельного кодексу України, Положення про Головне управління Держгеокадастру у Кіровоградській області, затвердженого наказом Держгеокадастру від 03.03.2015 № 20.

НАКАЗУЮ:

1. Затвердити проект землеустрою щодо відведення земельної ділянки у власність для ведення особистого селянського господарства, розташовану на території Новоархангельського району Покотилівської сільської ради.

2. Надати Козаченко Руслані Василівні у власність земельну ділянку площею 1,5000 га, в тому числі: 1,5000 га - рілля, (кадастровий номер 3523684600:02:000:5156) із земель сільськогосподарського призначення державної власності, що перебувають у запасі, без зміни цільового призначення для ведення особистого селянського господарства, розташовану на території Новоархангельського району Покотилівської сільської ради.

3. Право власності на земельну ділянку (кадастровий номер 3523684600:02:000:5156) виникає з моменту державної реєстрації цього права та оформлюється відповідно до Закону України "Про державну реєстрацію речових прав на нерухоме майно та їх обтяжень".

4. Контроль за виконанням цього наказу залишаю за собою.

В.о. начальника
Головного управління

Піньковський А.В.





ДЕРЖАВНА СЛУЖБА УКРАЇНИ З ПИТАНЬ ГЕОДЕЗІЇ, КАРТОГРАФІЇ ТА
КАДАСТРУ

Головне управління Держгеокадастру у Кіровоградській області

вул.Академіка Корольова, 26, м.Кіровоград, 25030, тел.(0522) 34-61-44, факс 34-61-39
E-mail: kirovohrad@land.gov.ua Код ЄДРПОУ 39767636

20.04.2016 11-3614/14-16-СГ НАКАЗ

**Про затвердження документації
із землеустрою та надання
земельної ділянки в оренду
без зміни цільового призначення**

Відповідно до статей 15¹, 20, 122, 123, 124, 207 та 208 Земельного кодексу України, Положення про Головне управління Держгеокадастру у Кіровоградській області, затвердженого наказом Держгеокадастру від 03.03.2015 № 20,

НАКАЗУЮ:

1. Затвердити проект землеустрою щодо відведення земельної ділянки в оренду на території Перегонівської сільської ради Голованівського району Кіровоградської області.

2. Надати Ткач Юлії Омелянівні в оренду земельну ділянку загальною площею 1,0000 га строком на 7 (сім) років, в тому числі: рілля площею 1,0000 га, (кадастровий номер 3521486000:51:000:0023) із земель сільськогосподарського призначення державної власності, що перебувають у запасі, без зміни цільового призначення для ведення городництва, розташовану на території Перегонівської сільської ради Голованівського району Кіровоградської області.

3. Встановити річний розмір орендної плати за користування земельною ділянкою на правах оренди в розмірі 8 (вісім) відсотків від її нормативної грошової оцінки.


4. Доручити керівнику відділу Держгеокадастру в Голованівському районі укласти договір оренди земельної ділянки та забезпечити державну реєстрацію права власності у Державному реєстрі речових прав від імені Головного управління Держгеокадастру у Кіровоградській області.

5. **Право оренди земельної ділянки** (кадастровий номер 3521486000:51:000:0023) виникає з моменту державної реєстрації цього права та оформлюється відповідно до Закону України "Про державну реєстрацію речових прав на нерухоме майно та їх обтяжень".

6. Контроль за виконанням цього наказу залишаю за собою.

В.о. начальника
Головного управління

Головне управління Держгеокадастру у Кіровоградській області
11-3614/14-16-СГ від 20.04.2016



Піньковський А.В.



ДЕРЖАВНА СЛУЖБА УКРАЇНИ З ПИТАНЬ ГЕОДЕЗІЇ, КАРТОГРАФІЇ ТА
КАДАСТРУ

Головне управління Держгеокадастру у Кіровоградській області

вул.Академіка Корольова, 26, м.Кіровоград, 25030, тел.(0522) 34-61-44, факс 34-61-39

E-mail: kirovohrad@land.gov.ua Код ЄДРПОУ 39767636

20.04.2016 11-3615/14-16-СГ
НАКАЗ

**Про затвердження документації
із землеустрою та надання
земельної ділянки в оренду
без зміни цільового призначення**

Відповідно до статей 15¹, 20, 122, 123, 124, 207 та 208 Земельного кодексу України, Положення про Головне управління Держгеокадастру у Кіровоградській області, затвердженого наказом Держгеокадастру від 03.03.2015 № 20,

НАКАЗУЮ:

1. Затвердити проект землеустрою щодо відведення земельної ділянки в оренду на території Перегонівської сільської ради Голованівського району Кіровоградської області.

2. Надати Єремчук Ользі Анатоліївні в оренду земельну ділянку загальною площею 1,0000 га строком на 7 (сім) років, в тому числі: рілля площею 1,0000 га, (кадастровий номер 3521486000:51:000:0022) із земель сільськогосподарського призначення державної власності, що перебувають у запасі, без зміни цільового призначення для ведення городництва, розташовану на території Перегонівської сільської ради Голованівського району Кіровоградської області.

3. Встановити річний розмір орендної плати за користування земельною ділянкою на правах оренди в розмірі 8 (вісім) відсотків від її нормативної грошової оцінки.

4. Доручити керівнику відділу Держгеокадастру в Голованівському районі укласти договір оренди земельної ділянки та забезпечити державну реєстрацію права власності у Державному реєстрі речових прав від імені Головного управління Держгеокадастру у Кіровоградській області.

5. Право оренди земельної ділянки (кадастровий номер 3521486000:51:000:0022) виникає з моменту державної реєстрації цього права та оформлюється відповідно до Закону України "Про державну реєстрацію речових прав на нерухоме майно та їх обтяжень".

6. Контроль за виконанням цього наказу залишаю за собою.

В.о. начальника
Головного управління

Піньковський А.В.

Головне управління Держгеокадастру у Кіровоградській області
11-3615/14-16-СГ від 20.04.2016





ДЕРЖАВНА СЛУЖБА УКРАЇНИ З ПИТАНЬ ГЕОДЕЗІЇ, КАРТОГРАФІЇ ТА
КАДАСТРУ

Головне управління Держгеокадастру у Кіровоградській області

вул. Академіка Корольова, 26, м. Кіровоград, 25030, тел. (0522) 34-61-44, факс 34-61-39
E-mail: kirovohrad@land.gov.ua Код ЄДРПОУ 39767636

20.04.2016 11-3616/14-16 **НАКАЗ**

**Про затвердження документації
із землеустрою та надання
земельної ділянки у власність
без зміни цільового призначення**

Відповідно до статей 15¹, 20, 116, 118, 121 та 122 Земельного кодексу України, Положення про Головне управління Держгеокадастру у Кіровоградській області, затвердженого наказом Держгеокадастру від 03.03.2015 № 20,


НАКАЗУЮ:

1. Затвердити проект землеустрою щодо відведення земельної ділянки у власність для ведення особистого селянського господарства на території Михайлівської сільської ради Олександрівського району Кіровоградської області.
2. Надати Корячко Тетяні Вікторівні у власність земельну ділянку площею 2,0000 га, в тому числі: пасовища площею 2,0000 га (кадастровий номер 3520584500:51:002:0009) із земель сільськогосподарського призначення державної власності, що перебувають у запасі, без зміни цільового призначення для ведення особистого селянського господарства, розташовану на території Михайлівської сільської ради Олександрівського району Кіровоградської області.
3. Право власності на земельну ділянку (кадастровий номер 3520584500:51:002:0009) виникає з моменту державної реєстрації цього права та оформлюється відповідно до Закону України "Про державну реєстрацію речових прав на нерухоме майно та їх обтяжень".
4. Контроль за виконанням цього наказу залишаю за собою.

В.о. начальника
Головного управління

Піньковський А.В.

Головне управління Держгеокадастру у Кіровоградській області
11-3616/14-16-СГ від 20.04.2016





ДЕРЖАВНА СЛУЖБА УКРАЇНИ З ПИТАНЬ ГЕОДЕЗІЇ, КАРТОГРАФІЇ ТА
КАДАСТРУ

Головне управління Держгеокадастру у Кіровоградській області

вул.Академіка Корольова, 26, м.Кіровоград, 25030, тел.(0522) 34-61-44, факс 34-61-39

E-mail: kirovohrad@land.gov.ua Код ЄДРПОУ 39767636

20.04.2016 11-3617/14-16-СГ **НАКАЗ**

**Про затвердження документації
із землеустрою та надання
земельної ділянки у власність
без зміни цільового призначення**

Відповідно до статей 15¹, 20, 116, 118, 121, 122 Земельного кодексу України, Положення про Головне управління Держгеокадастру у Кіровоградській області, затвердженого наказом Держгеокадастру від 03.03.2015 № 20.

НАКАЗУЮ:

1. Затвердити проект землеустрою щодо відведення земельної ділянки у власність для ведення особистого селянського господарства, розташовану на території Знам'янського району Дмитрівської сільської ради.

2. Надати Костелецькому Олександру Олександровичу у власність земельну ділянку площею 2,0000 га, в тому числі: 2,0000 га - рілля, (кадастровий номер 3522281500:02:002:5082) із земель сільськогосподарського призначення державної власності, що перебувають у запасі, без зміни цільового призначення для ведення особистого селянського господарства, розташовану на території Знам'янського району Дмитрівської сільської ради.

3. Право власності на земельну ділянку (кадастровий номер 3522281500:02:002:5082) виникає з моменту державної реєстрації цього права та оформлюється відповідно до Закону України "Про державну реєстрацію речових прав на нерухоме майно та їх обтяжень".

4. Контроль за виконанням цього наказу залишаю за собою.

В.о. начальника
Головного управління

 Пінчовський А.В.





ДЕРЖАВНА СЛУЖБА УКРАЇНИ З ПИТАНЬ ГЕОДЕЗІЇ, КАРТОГРАФІЇ ТА
КАДАСТРУ

Головне управління Держгеокадастру у Кіровоградській області

вул. Академіка Корольова, 26, м. Кіровоград, 25030, тел. (0522) 34-61-44, факс 34-61-39

E-mail: kirovohrad@land.gov.ua Код ЄДРПОУ 39767636

20.04.2016 11-3618/14-16-СГ **НАКАЗ**

**Про надання дозволу на
розроблення документації
із землеустрою**

Відповідно до статей 15¹, 116, 118, 121, 122 та 186 Земельного кодексу України, Положення про Головне управління Держгеокадастру у Кіровоградській області, затвердженого наказом Держгеокадастру від 03.03.2015 № 20,

НАКАЗУЮ:

1. Надати гр. Донченку Володимиру Миколайовичу дозвіл на розроблення проекту землеустрою щодо відведення земельної ділянки у власність із земель сільськогосподарського призначення державної власності, що перебувають у запасі, розташованої на території Нечаївської сільської ради, Компаніївського району, Кіровоградської області. Орієнтовний розмір земельної ділянки 1,1046 га, в тому числі: 1,1046 га – рілля, із цільовим призначенням – для ведення особистого селянського господарства.

2. Розроблений проект землеустрою щодо відведення земельної ділянки у власність підлягає погодженню та затвердженню відповідно до вимог чинного законодавства.

3. Керівнику відділу Держгеокадастру у Компаніївському районі при надходженні проекту землеустрою щодо відведення земельної ділянки у власність забезпечити в установленому законодавством порядку:

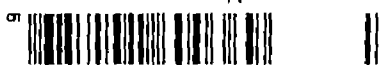
3.1. погодження проекту землеустрою щодо відведення земельної ділянки у власність;

3.2. реєстрацію земельної ділянки у Державному земельному кадастрі.

4. Контроль за виконанням цього наказу залишаю за собою.

В.о. начальника
Головного управління

Піньковський А.В.





ДЕРЖАВНА СЛУЖБА УКРАЇНИ З ПИТАНЬ ГЕОДЕЗІЇ, КАРТОГРАФІЇ ТА
КАДАСТРУ

Головне управління Держгеокадастру у Кіровоградській області

вул.Академіка Корольова, 26, м.Кіровоград, 25030, тел.(0522) 34-61-44, факс 34-61-39

E-mail: kirovohrad@land.gov.ua Код ЄДРПОУ 39767636

20.04.2016 11-3619/14-1 **НАКАЗ**

**Про затвердження документації
із землеустрою та надання
земельної ділянки у власність
без зміни цільового призначення**

Відповідно до статей 15¹, 20, 116, 118, 121, 122 Земельного кодексу України, Положення про Головне управління Держгеокадастру у Кіровоградській області, затвердженого наказом Держгеокадастру від 03.03.2015 № 20.

НАКАЗУЮ:

1. Затвердити проект землеустрою щодо відведення земельної ділянки у власність для ведення особистого селянського господарства, розташовану на території Знам'янського району Дмитрівської сільської ради.
2. Надати Заяць Сергію Олександровичу у власність земельну ділянку площею 2,0000 га, в тому числі: 2,0000 га - рілля (кадастровий номер 3522281500:02:002:5077) із земель сільськогосподарського призначення державної власності, що перебувають у запасі, без зміни цільового призначення для ведення особистого селянського господарства, розташовану на території Знам'янського району Дмитрівської сільської ради.
3. Правó власності на земельну ділянку (кадастровий номер 3522281500:02:002:5077) виникає з моменту державної реєстрації цього права та оформлюється відповідно до Закону України "Про державну реєстрацію речових прав на нерухоме майно та їх обтяжень".
4. Контроль за виконанням цього наказу залишаю за собою.

В.о. начальника
Головного управління

Піньковський А.В.





ДЕРЖАВНА СЛУЖБА УКРАЇНИ З ПИТАНЬ ГЕОДЕЗІЇ, КАРТОГРАФІЇ ТА
КАДАСТРУ

Головне управління Держгеокадастру у Кіровоградській області

вул. Академіка Корольова, 26, м. Кіровоград, 25030, тел. (0522) 34-61-44, факс 34-61-39
E-mail: kirovohrad@land.gov.ua Код ЄДРПОУ 39767636

20.04.2016 11-3620/14-16-СГ **НАКАЗ**

**Про надання дозволу на
розроблення документації
із землеустрою**

Відповідно до статей 15¹, 116, 118, 121, 122 та 186 Земельного кодексу України, Положення про Головне управління Держгеокадастру у Кіровоградській області, затвердженого наказом Держгеокадастру від 03.03.2015 № 20.

НАКАЗУЮ:

1. Надати Шевченку Іллі Михайловичу дозвіл на розроблення проекту землеустрою щодо відведення земельної ділянки у власність із земель сільськогосподарського призначення державної власності, що перебувають у запасі, розташованої на території Новомиргородського району Шпаківської сільської ради. Орієнтовний розмір земельної ділянки 2,0000 га, в тому числі: 2,0000 га – рілля, із цільовим призначенням – для ведення особистого селянського господарства.

2. Розроблений проект землеустрою щодо відведення земельної ділянки у власність підлягає погодженню та затвердженню відповідно до вимог чинного законодавства.

3. Керівнику відділу Держгеокадастру в Новомиргородському районі при надходженні проекту землеустрою щодо відведення земельної ділянки у власність забезпечити в установленому законодавством порядку:

3.1. погодження проекту землеустрою щодо відведення земельної ділянки у власність ;

3.2. реєстрацію земельної ділянки у Державному земельному кадастрі.

4. Контроль за виконанням цього наказу залишаю за собою.

В.о. начальника Головного управління

Піньковський А.В.

Головне управління Держгеокадастру у Кіровоградській області
11-3620/14-16-СГ від 20.04.2016





ДЕРЖАВНА СЛУЖБА УКРАЇНИ З ПИТАНЬ ГЕОДЕЗІЇ, КАРТОГРАФІЇ ТА
КАДАСТРУ

Головне управління Держгеокадастру у Кіровоградській області

вул. Академіка Корольова, 26, м. Кіровоград, 25030, тел. (0522) 34-61-44, факс 34-61-39
E-mail: kirovohrad@land.gov.ua Код ЄДРПОУ 39767636

20.04.2016 11-3621/14-16-СГ **НАКАЗ**

**Про надання дозволу на
розроблення документації
із землеустрою**

Відповідно до статей 15¹, 116, 118, 121 та 122 Земельного кодексу України, Положення про Головне управління Держгеокадастру у Кіровоградській області, затвердженого наказом Держгеокадастру від 03.03.2015 № 20,

НАКАЗУЮ:

1. Надати Титаренку Андрію Андрійовичу дозвіл на розроблення проекту землеустрою щодо відведення земельної ділянки у власність із земель сільськогосподарського призначення державної власності, що перебувають у запасі, розташованої на території Шпаківської сільської ради Новомиргородського району Кіровоградської області. Орієнтовний розмір земельної ділянки 2,0000 га, в тому числі: 2,0000 га ріллі, із цільовим призначенням – для ведення особистого селянського господарства.

2. Розроблений проект землеустрою щодо відведення земельної ділянки у власність підлягає погодженню та затвердженню відповідно до вимог чинного законодавства.

3. Керівнику відділу Держгеокадастру в Новомиргородському районі при надходженні проекту землеустрою щодо відведення земельної ділянки у власність забезпечити в установленому законодавством порядку:

3.1. погодження проекту землеустрою щодо відведення земельної ділянки у власність;

3.2. реєстрацію земельної ділянки у Державному земельному кадастрі.

4. Контроль за виконанням цього наказу залишаю за собою.

В.о. начальника
Головного управління

Піньковський А.В.

Головне управління Держгеокадастру у Кіровоградській області
11-3621/14-16-СГ від 20.04.2016





ДЕРЖАВНА СЛУЖБА УКРАЇНИ З ПИТАНЬ ГЕОДЕЗІЇ, КАРТОГРАФІЇ ТА
КАДАСТРУ

Головне управління Держгеокадастру у Кіровоградській області

вул. Академіка Корольова, 26, м. Кіровоград, 25030, тел. (0522) 34-61-44, факс 34-61-39

E-mail: kirovohrad@land.gov.ua Код ЄДРПОУ 39767636

20.04.2016 11-3622/14-16-СГ **НАКАЗ**

**Про надання дозволу на
розроблення документації
із землеустрою**

Відповідно до статей 15¹, 116, 118, 121, 122 та 186 Земельного кодексу України, Положення про Головне управління Держгеокадастру у Кіровоградській області, затвердженого наказом Держгеокадастру від 03.03.2015 № 20.

НАКАЗУЮ:

1. Надати Ісаєву Михайлу Сергійовичу дозвіл на розроблення проекту землеустрою щодо відведення земельної ділянки у власність із земель сільськогосподарського призначення державної власності, що перебувають у запасі, розташовані на території Новомиргородського району Шпаківської сільської ради. Орієнтовний розмір земельної ділянки 2,0000 га, в тому числі: 2,0000 га – рілля, із цільовим призначенням – для ведення особистого селянського господарства.

2. Розроблений проект землеустрою щодо відведення земельної ділянки у власність підлягає погодженню та затвердженню відповідно до вимог чинного законодавства.

3. Керівнику відділу Держгеокадастру в Новомиргородському районі при надходженні проекту землеустрою щодо відведення земельної ділянки у власність забезпечити в установленому законодавством порядку:

3.1. погодження проекту землеустрою щодо відведення земельної ділянки у власність;

3.2. реєстрацію земельної ділянки у Державному земельному кадастрі.

4. Контроль за виконанням цього наказу залишаю за собою.

В.о. начальника Головного управління

Піньковський А.В.

Головне управління Держгеокадастру у Кіровоградській області
11-3622/14-16-СГ від 20.04.2016





ДЕРЖАВНА СЛУЖБА УКРАЇНИ З ПИТАНЬ ГЕОДЕЗІЇ, КАРТОГРАФІЇ ТА
КАДАСТРУ

Головне управління Держгеокадастру у Кіровоградській області

вул. Академіка Корольова, 26, м. Кіровоград, 25030, тел. (0522) 34-61-44, факс 34-61-39

E-mail: kirovohrad@land.gov.ua Код ЄДРПОУ 39767636

20.04.2016 11-3623/14-16-СГ **НАКАЗ**

**Про затвердження документації
із землеустрою та надання
земельної ділянки у власність
без зміни цільового призначення**

Відповідно до статей 15¹, 20, 116, 118, 121, 122 Земельного кодексу України, Положення про Головне управління Держгеокадастру у Кіровоградській області, затвердженого наказом Держгеокадастру від 03.03.2015 № 20.

НАКАЗУЮ:

1. Затвердити проект землеустрою щодо відведення земельної ділянки у власність для ведення особистого селянського господарства, розташовану на території Кіровоградського району Березинської сільської ради.

2. Надати Казімірченку Костянтину Генріховичу у власність земельну ділянку площею 0,9206 га, в тому числі: 0,9206 га - пасовища, (кадастровий номер 3522580900:02:000:2809) із земель сільськогосподарського призначення державної власності, що перебувають у запасі, без зміни цільового призначення для ведення особистого селянського господарства, розташовану на території Кіровоградського району Березинської сільської ради.

3. Право власності на земельну ділянку (кадастровий номер 3522580900:02:000:2809) виникає з моменту державної реєстрації цього права та оформлюється відповідно до Закону України "Про державну реєстрацію речових прав на нерухоме майно та їх обтяжень".

4. Контроль за виконанням цього наказу залишаю за собою.

В.о. начальника
Головного управління

Піньковський А.В.





ДЕРЖАВНА СЛУЖБА УКРАЇНИ З ПИТАНЬ ГЕОДЕЗІЇ, КАРТОГРАФІЇ ТА
КАДАСТРУ

Головне управління Держгеокадастру у Кіровоградській області

вул. Академіка Корольова, 26, м. Кіровоград, 25030, тел. (0522) 34-61-44, факс 34-61-39
E-mail: kirovohrad@land.gov.ua Код ЄДРПОУ 39767636

20.04.2016 11-3624/14-16-СГ **НАКАЗ**

**Про затвердження документації
із землеустрою та надання
земельної ділянки у власність
без зміни цільового призначення**

Відповідно до статей 15¹, 20, 116, 118, 121, 122 Земельного кодексу України, Положення про Головне управління Держгеокадастру у Кіровоградській області, затвердженого наказом Держгеокадастру від 03.03.2015 № 20.

НАКАЗУЮ:

1. Затвердити проект землеустрою щодо відведення земельної ділянки у власність для ведення особистого селянського господарства, розташовану на території Кіровоградського району Бережинської сільської ради.

2. Надати Нізамову Тагіру Тагіровичу у власність земельну ділянку площею 2,0000 га, в тому числі: 2,0000 га - пасовища, (кадастровий номер 3522580900:02:000:2803) із земель сільськогосподарського призначення державної власності, що перебувають у запасі, без зміни цільового призначення для ведення особистого селянського господарства, розташовану на території Кіровоградського району Бережинської сільської ради.

3. Право власності на земельну ділянку (кадастровий номер 3522580900:02:000:2803) виникає з моменту державної реєстрації цього права та оформлюється відповідно до Закону України "Про державну реєстрацію речових прав на нерухоме майно та їх обтяжень".

4. Контроль за виконанням цього наказу залишаю за собою.

В.о. начальника
Головного управління

Піньковський А.В.

Головне управління Держгеокадастру у Кіровоградській області
11-3624/14-16-СГ від 20.04.2016





ДЕРЖАВНА СЛУЖБА УКРАЇНИ З ПИТАНЬ ГЕОДЕЗІЇ, КАРТОГРАФІЇ ТА
КАДАСТРУ

Головне управління Держгеокадастру у Кіровоградській області

вул.Академіка Корольова, 26, м.Кіровоград, 25030, тел.(0522) 34-61-44, факс 34-61-39

E-mail: kirovohrad@land.gov.ua Код ЄДРПОУ 39767636

20.04.2016 11-3625/14-16-СГ **НАКАЗ**

**Про затвердження документації
із землеустрою та надання
земельної ділянки у власність
без зміни цільового призначення**

Відповідно до статей 15¹, 20, 116, 118, 121, 122 Земельного кодексу України, Положення про Головне управління Держгеокадастру у Кіровоградській області, затвердженого наказом Держгеокадастру від 03.03.2015 № 20.

НАКАЗУЮ:

1. Затвердити проект землеустрою щодо відведення земельної ділянки у власність для ведення особистого селянського господарства, розташовану на території Кіровоградського району Бережинської сільської ради.

2. Надати Новіченку Руслану Геннадійовичу у власність земельну ділянку площею 2,0000 га, в тому числі: 2,0000 га - пасовища, (кадастровий номер 3522580900:02:000:2802) із земель сільськогосподарського призначення державної власності, що перебувають у запасі, без зміни цільового призначення для ведення особистого селянського господарства, розташовану на території Кіровоградського району Бережинської сільської ради.

3. Право власності на земельну ділянку (кадастровий номер 3522580900:02:000:2802) виникає з моменту державної реєстрації цього права та оформлюється відповідно до Закону України "Про державну реєстрацію речових прав на нерухоме майно та їх обтяжень".

4. Контроль за виконанням цього наказу залишаю за собою.

В.о. начальника
Головного управління

Піньковський А.В.





ДЕРЖАВНА СЛУЖБА УКРАЇНИ З ПИТАНЬ ГЕОДЕЗІЇ, КАРТОГРАФІЇ ТА
КАДАСТРУ

Головне управління Держгеокадастру у Кіровоградській області

вул. Академіка Корольова, 26, м. Кіровоград, 25030, тел. (0522) 34-61-44, факс 34-61-39

E-mail: kirovohrad@land.gov.ua Код ЄДРПОУ 39767636

20.04.2016 11-3626/14-16-СГ **НАКАЗ**

**Про надання дозволу на
розроблення документації
із землеустрою**

: Відповідно до статей 15¹, 116, 118, 121, 122 та 186 Земельного кодексу України, Положення про Головне управління Держгеокадастру у Кіровоградській області, затвердженого наказом Держгеокадастру від 03.03.2015 № 20,

НАКАЗУЮ:

1. Надати Горбенку Миколі Олександровичу дозвіл на розроблення проекту землеустрою щодо відведення земельної ділянки у власність із земель сільськогосподарського призначення державної власності, що перебувають в постійному користуванні СТ «Колос» розташованої на території СТ «Колос» ділянка №1231 Созонівської сільської ради Кіровоградського району. Орієнтовний розмір земельної ділянки 0,1000 га, у тому числі: 0,1000 га - багаторічні насадження, із цільовим призначенням – для ведення індивідуального садівництва.

2. Розроблений проект землеустрою щодо відведення земельної ділянки у власність підлягає погодженню та затвердженню відповідно до вимог чинного законодавства.

3. Керівнику управління Держгеокадастру у Кіровоградському районі при надходженні проекту землеустрою щодо відведення земельної ділянки у власність забезпечити в установленому законодавством порядку:

3.1. погодження проекту землеустрою щодо відведення земельної ділянки у власність;

3.2. реєстрацію земельної ділянки у Державному земельному кадастрі.

4. Контроль за виконанням цього наказу залишаю за собою.

В.о. начальника Головного управління _____


ПІНЬКОВСЬКИЙ А.В.





ДЕРЖАВНА СЛУЖБА УКРАЇНИ З ПИТАНЬ ГЕОДЕЗІЇ, КАРТОГРАФІЇ ТА
КАДАСТРУ

Головне управління Держгеокадастру у Кіровоградській області

вул. Академіка Корольова, 26, м. Кіровоград, 25030, тел. (0522) 34-61-44, факс 34-61-39

E-mail: kirovohrad@land.gov.ua Код ЄДРПОУ 39767636

20.04.2016 11-3627/14-16-**НАКАЗ**

**Про надання дозволу на
розроблення документації
із землеустрою**

Відповідно до статей 15¹, 116, 118, 121, 122 та 186 Земельного кодексу України, Положення про Головне управління Держгеокадастру у Кіровоградській області, затвердженого наказом Держгеокадастру від 03.03.2015 № 20,

НАКАЗУЮ:

1. Надати гр. Шуляку Олександрові Васильовичу дозвіл на розроблення проекту землеустрою щодо відведення земельної ділянки у власність із земель сільськогосподарського призначення державної власності, що перебувають у запасі, розташованої на території Клинівської сільської ради, Голованівського району, Кіровоградської області. Орієнтовний розмір земельної ділянки 1,9247 га, в тому числі: 1,9247 га – пасовища, із цільовим призначенням – для ведення особистого селянського господарства.

2. Розроблений проект землеустрою щодо відведення земельної ділянки у власність підлягає погодженню та затвердженню відповідно до вимог чинного законодавства.

3. Керівнику відділу Держгеокадастру у Голованівському районі при надходженні проекту землеустрою щодо відведення земельної ділянки у власність забезпечити в установленому законодавством порядку:

3.1. погодження проекту землеустрою щодо відведення земельної ділянки у власність;

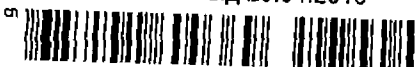
3.2. реєстрацію земельної ділянки у Державному земельному кадастрі.

4. Контроль за виконанням цього наказу залишаю за собою.

В.о. начальника
Головного управління

Пінчовський А.В.

Головне управління Держгеокадастру у Кіровоградській області
11-3627/14-16-СГ від 20.04.2016





ДЕРЖАВНА СЛУЖБА УКРАЇНИ З ПИТАНЬ ГЕОДЕЗІЇ, КАРТОГРАФІЇ ТА
КАДАСТРУ

Головне управління Держгеокадастру у Кіровоградській області

вул. Академіка Корольова, 26, м. Кіровоград, 25030, тел. (0522) 34-61-44, факс 34-61-39

E-mail: kirovohrad@land.gov.ua Код ЄДРПОУ 39767636

20.04.2016 11-3628/14-16-СГ **НАКАЗ**

**Про надання дозволу на
розроблення документації
із землеустрою**

Відповідно до статей 15¹, 116, 118, 121, 122 та 186 Земельного кодексу України, Положення про Головне управління Держгеокадастру у Кіровоградській області, затвердженого наказом Держгеокадастру від 03.03.2015 № 20,

НАКАЗУЮ:

1. Надати гр. Музиченко Тетяні Іванівні дозвіл на розроблення проекту землеустрою щодо відведення земельної ділянки у власність із земель сільськогосподарського призначення державної власності, що перебувають у запасі, розташованої на території Червоноярської сільської ради, Кіровоградського району, Кіровоградської області. Орієнтовний розмір земельної ділянки 0,4457 га, в тому числі: 0,4457 га – рілля, із цільовим призначенням – для ведення особистого селянського господарства.

2. Розроблений проект землеустрою щодо відведення земельної ділянки у власність підлягає погодженню та затвердженню відповідно до вимог чинного законодавства.

3. Керівнику управління Держгеокадастру у Кіровоградському районі при надходженні проекту землеустрою щодо відведення земельної ділянки у власність забезпечити в установленому законодавством порядку:

3.1. погодження проекту землеустрою щодо відведення земельної ділянки у власність;

3.2. реєстрацію земельної ділянки у Державному земельному кадастрі.

4. Контроль за виконанням цього наказу залишаю за собою.

В.о. начальника
Головного управління

Піньковський А.В.





ДЕРЖАВНА СЛУЖБА УКРАЇНИ З ПИТАНЬ ГЕОДЕЗІЇ, КАРТОГРАФІЇ ТА
КАДАСТРУ

Головне управління Держгеокадастру у Кіровоградській області

вул. Академіка Корольова, 26, м. Кіровоград, 25030, тел. (0522) 34-61-44, факс 34-61-39

E-mail: kirovohrad@land.gov.ua Код ЄДРПОУ 39767636

20.04.2016 11-3629/14-16-СГ **НАКАЗ**

**Про надання дозволу на
розроблення документації
із землеустрою**

Відповідно до статей 15¹, 116, 118, 121, 122 та 186 Земельного кодексу України, Положення про Головне управління Держгеокадастру у Кіровоградській області, затвердженого наказом Держгеокадастру від 03.03.2015 № 20,

НАКАЗУЮ:

1. Надати гр. Близникову Олександрю Петровичу дозвіл на розроблення проекту землеустрою щодо відведення земельної ділянки у власність із земель сільськогосподарського призначення державної власності, що перебувають у запасі, розташованої на території Червоноярської сільської ради, Кіровоградського району, Кіровоградської області. Орієнтовний розмір земельної ділянки 0,6934 га, в тому числі: 0,6934 га – рілля, із цільовим призначенням – для ведення особистого селянського господарства.

2. Розроблений проект землеустрою щодо відведення земельної ділянки у власність підлягає погодженню та затвердженню відповідно до вимог чинного законодавства.

3. Керівнику управління Держгеокадастру у Кіровоградському районі при надходженні проекту землеустрою щодо відведення земельної ділянки у власність забезпечити в установленому законодавством порядку:

3.1. погодження проекту землеустрою щодо відведення земельної ділянки у власність;

3.2. реєстрацію земельної ділянки у Державному земельному кадастрі.

4. Контроль за виконанням цього наказу залишаю за собою.

В.о. начальника
Головного управління

Піньковський А.В.





ДЕРЖАВНА СЛУЖБА УКРАЇНИ З ПИТАНЬ ГЕОДЕЗІЇ, КАРТОГРАФІЇ ТА
КАДАСТРУ

Головне управління Держгеокадастру у Кіровоградській області

вул.АкадемікаКорольова, 26, м.Кіровоград, 25030, тел.(0522) 34-61-44, факс 34-61-39
E-mail:kirovohrad@land.gov.uaКодСДРПОУ 39767636

20.04.2016 11-3630/14-16-СГ **НАКАЗ**

**Про надання дозволу на
розроблення документації
із землеустрою**

Відповідно до статей 15¹, 116, 118, 121, 122 та 186 Земельного кодексу України, Положення про Головне управління Держгеокадастру у Кіровоградській області, затвердженого наказом Держгеокадастру від 03.03.2015 року № 20,

НАКАЗУЮ:

1. Надати гр. Мацаку Івану Миколайовичу дозвіл на розроблення проекту землеустрою щодо відведення земельної ділянки у власність із земель сільськогосподарського призначення державної власності, що перебувають у запасі, розташованої на території Липовеньківської сільської ради, Голованівського району, Кіровоградської області. Орієнтовний розмір земельної ділянки 1,5068 га, в тому числі: 1,5068 га – рілля, із цільовим призначенням – для ведення особистого селянського господарства.

2. Розроблений проект землеустрою щодо відведення земельної ділянки у власність підлягає погодженню та затвердженню відповідно до вимог чинного законодавства.

3. Керівнику відділу Держгеокадастру у Голованівському районі при надходженні проекту землеустрою щодо відведення земельної ділянки у власність забезпечити в установленому законодавством порядку:

3.1. погодження проекту землеустрою щодо відведення земельної ділянки у власність;

3.2. реєстрацію земельної ділянки у Державному земельному кадастрі.

4. Контроль за виконанням цього наказу залишаю за собою.

В.о. начальника
Головного управління

Пінчовський А.В.





ДЕРЖАВНА СЛУЖБА УКРАЇНИ З ПИТАНЬ ГЕОДЕЗІЇ, КАРТОГРАФІЇ ТА
КАДАСТРУ

Головне управління Держгеокадастру у Кіровоградській області

вул. Академіка Корольова, 26, м. Кіровоград, 25030, тел. (0522) 34-61-44, факс 34-61-39

E-mail: kirovohrad@land.gov.ua Код ЄДРПОУ 39767636

20.04.2016 11-3631/14-16-СГ **НАКАЗ**

**Про надання дозволу на
розроблення документації
із землеустрою**

Відповідно до статей 15¹, 116, 118, 121, 122 та 186 Земельного кодексу України, Положення про Головне управління Держгеокадастру у Кіровоградській області, затвердженого наказом Держгеокадастру від 03.03.2015 № 20,

НАКАЗУЮ:

1. Надати Романовій Юлії Сергіївні дозвіл на розроблення проекту землеустрою щодо відведення земельної ділянки у власність із земель сільськогосподарського призначення державної власності, що перебувають в постійному користуванні СТ «Колос» розташованої на території СТ «Колос» ділянка №1234 Созонівської сільської ради Кіровоградського району. Орієнтовний розмір земельної ділянки 0,1000 га, у тому числі: 0,1000 га - багаторічні насадження, із цільовим призначенням – для ведення індивідуального садівництва.

2. Розроблений проект землеустрою щодо відведення земельної ділянки у власність підлягає погодженню та затвердженню відповідно до вимог чинного законодавства.


3. Керівнику управління Держгеокадастру у Кіровоградському районі при надходженні проекту землеустрою щодо відведення земельної ділянки у власність забезпечити в установленому законодавством порядку:

3.1. погодження проекту землеустрою щодо відведення земельної ділянки у власність;

3.2. реєстрацію земельної ділянки у Державному земельному кадастрі.

4. Контроль за виконанням цього наказу залишаю за собою.

В.о. начальника Головного управління


Пиньківський А.В.

Головне управління Держгеокадастру у Кіровоградській області

11-3631/14-16-СГ від 20.04.2016





ДЕРЖАВНА СЛУЖБА УКРАЇНИ З ПИТАНЬ ГЕОДЕЗІЇ, КАРТОГРАФІЇ ТА
КАДАСТРУ

Головне управління Держгеокадастру у Кіровоградській області

вул. Академіка Корольова, 26, м. Кіровоград, 25030, тел. (0522) 34-61-44, факс 34-61-39

E-mail: kirovohrad@land.gov.ua Код ЄДРПОУ 39767636

20.04.2016 11-3632/14-16-**НАКАЗ**

**Про надання дозволу на
розроблення документації
із землеустрою**

Відповідно до статей 15¹, 116, 118, 121, 122 та 186 Земельного кодексу України, Положення про Головне управління Держгеокадастру у Кіровоградській області, затвердженого наказом Держгеокадастру від 03.03.2015 року № 20,

НАКАЗУЮ:

1. Надати гр. Пустовіту Олегу Анатолійовичу дозвіл на розроблення проекту землеустрою щодо відведення земельної ділянки у власність із земель сільськогосподарського призначення державної власності, що перебувають у запасі, розташованої на території Липовеньківської сільської ради, Голованівського району, Кіровоградської області. Орієнтовний розмір земельної ділянки 1,5070 га, в тому числі: 1,5070 га – рілля, із цільовим призначенням – для ведення особистого селянського господарства.

2. Розроблений проект землеустрою щодо відведення земельної ділянки у власність підлягає погодженню та затвердженню відповідно до вимог чинного законодавства.

3. Керівнику відділу Держгеокадастру у Голованівському районі при надходженні проекту землеустрою щодо відведення земельної ділянки у власність забезпечити в установленому законодавством порядку:

3.1. погодження проекту землеустрою щодо відведення земельної ділянки у власність;

3.2. реєстрацію земельної ділянки у Державному земельному кадастрі.

4. Контроль за виконанням цього наказу залишаю за собою.

В.о. начальника
Головного управління

Пінковський А.В.





ДЕРЖАВНА СЛУЖБА УКРАЇНИ З ПИТАНЬ ГЕОДЕЗІЇ, КАРТОГРАФІЇ ТА
КАДАСТРУ

Головне управління Держгеокадастру у Кіровоградській області

вул.АкалемікаКорольова, 26, м.Кіровоград, 25030, тел.(0522) 34-61-44, факс 34-61-39

E-mail:kirovohrad@land.gov.uaКодЄДРПОУ 39767636

20.04.2016 11-3633/14-16-СГ
НАКАЗ

**Про надання дозволу на
розроблення документації
із землеустрою**

Відповідно до статей 15¹, 116, 118, 121, 122 та 186 Земельного кодексу України, Положення про Головне управління Держгеокадастру у Кіровоградській області, затвердженого наказом Держгеокадастру від 03.03.2015 року № 20,

НАКАЗУЮ:

1. Надати гр. Островському Олександрову Васильовичу дозвіл на розроблення проекту землеустрою щодо відведення земельної ділянки у власність із земель сільськогосподарського призначення державної власності, що перебувають у резервному фонді, розташованій на території Красногірської сільської ради, Голованівського району, Кіровоградської області. Орієнтовний розмір земельної ділянки 1,9947 га, в тому числі: 1,9947 га – рілля, із цільовим призначенням – для ведення особистого селянського господарства.

2. Розроблений проект землеустрою щодо відведення земельної ділянки у власність підлягає погодженню та затвердженню відповідно до вимог чинного законодавства.

3. Керівнику відділу Держгеокадастру у Голованівському районі при надходженні проекту землеустрою щодо відведення земельної ділянки у власність забезпечити в установленому законодавством порядку:

3.1. погодження проекту землеустрою щодо відведення земельної ділянки у власність;

3.2. реєстрацію земельної ділянки у Державному земельному кадастрі.

4. Контроль за виконанням цього наказу залишаю за собою.

В.о. начальника
Головного управління

Піньковський А.В.





ДЕРЖАВНА СЛУЖБА УКРАЇНИ З ПИТАНЬ ГЕОДЕЗІЇ, КАРТОГРАФІЇ ТА
КАДАСТРУ

Головне управління Держгеокадастру у Кіровоградській області

вул. Академіка Корольова, 26, м. Кіровоград, 25030, тел. (0522) 34-61-44, факс 34-61-39

E-mail: kirovohrad@land.gov.ua Код ЄДРПОУ 39767636

20.04.2016 11-3634/14-16-СГ **НАКАЗ**

**Про надання дозволу на
розроблення документації
із землеустрою**

Відповідно до статей 15¹, 116, 118, 121, 122 та 186 Земельного кодексу України, Положення про Головне управління Держгеокадастру у Кіровоградській області, затвердженого наказом Держгеокадастру від 03.03.2015 № 20,

НАКАЗУЮ:

1. Надати гр. Базан Наталії Юріївні дозвіл на розроблення проекту землеустрою щодо відведення земельної ділянки у власність із земель сільськогосподарського призначення державної власності, що перебувають у запасі, розташованої на території Червоноярської сільської ради, Кіровоградського району, Кіровоградської області. Орієнтовний розмір земельної ділянки 1,0488 га, в тому числі: 1,0488 га – рілля, із цільовим призначенням – для ведення особистого селянського господарства.

2. Розроблений проект землеустрою щодо відведення земельної ділянки у власність підлягає погодженню та затвердженню відповідно до вимог чинного законодавства.

3. Керівнику управління Держгеокадастру у Кіровоградському районі при надходженні проекту землеустрою щодо відведення земельної ділянки у власність забезпечити в установленому законодавством порядку:

3.1. погодження проекту землеустрою щодо відведення земельної ділянки у власність;

3.2. реєстрацію земельної ділянки у Державному земельному кадастрі.

4. Контроль за виконанням цього наказу залишаю за собою.

В.о. начальника
Головного управління

Піньковський А.В.





ДЕРЖАВНА СЛУЖБА УКРАЇНИ З ПИТАНЬ ГЕОДЕЗІЇ, КАРТОГРАФІЇ ТА
КАДАСТРУ

Головне управління Держгеокадастру у Кіровоградській області

вул.АкадемікаКорольова, 26, м.Кіровоград, 25030, тел.(0522) 34-61-44, факс 34-61-39

E-mail:kirovohrad@land.gov.uaКодЄДРПОУ 39767636

20.04.2016 11-3635/14-16-СГ **НАКАЗ**

**Про надання дозволу на
розроблення документації
із землеустрою**

Відповідно до статей 15¹, 116, 118, 121, 122 та 186 Земельного кодексу України, Положення про Головне управління Держгеокадастру у Кіровоградській області, затвердженого наказом Держгеокадастру від 03.03.2015 № 20,

НАКАЗУЮ:

1. Надати гр. Голованову Денису Сергійовичу дозвіл на розроблення проекту землеустрою щодо відведення земельної ділянки у власність із земель сільськогосподарського призначення державної власності, що перебувають у запасі, розташованої на території Червоноярської сільської ради, Кіровоградського району, Кіровоградської області. Орієнтовний розмір земельної ділянки 0,4907 га, в тому числі: 0,4907 га – рілля, із цільовим призначенням – для ведення особистого селянського господарства.

2. Розроблений проект землеустрою щодо відведення земельної ділянки у власність підлягає погодженню та затвердженню відповідно до вимог чинного законодавства.


3. Керівнику управління Держгеокадастру у Кіровоградському районі при надходженні проекту землеустрою щодо відведення земельної ділянки у власність забезпечити в установленому законодавством порядку:

3.1. погодження проекту землеустрою щодо відведення земельної ділянки у власність;

3.2. реєстрацію земельної ділянки у Державному земельному кадастрі.

4. Контроль за виконанням цього наказу залишаю за собою.

В.о. начальника
Головного управління


Піньковський А.В.





ДЕРЖАВНА СЛУЖБА УКРАЇНИ З ПИТАНЬ ГЕОДЕЗІЇ, КАРТОГРАФІЇ ТА
КАДАСТРУ

Головне управління Держгеокадастру у Кіровоградській області

вул. Академіка Корольова, 26, м. Кіровоград, 25030, тел. (0522) 34-61-44, факс 34-61-39

E-mail: kirovohrad@land.gov.ua Код ЄДРПОУ 39767636

20.04.2016 11-3636/14-16-СГ **НАКАЗ**

**Про надання дозволу на
розроблення документації
із землеустрою**

Відповідно до статей 15¹, 116, 118, 121, 122 та 186 Земельного кодексу України, Положення про Головне управління Держгеокадастру у Кіровоградській області, затвердженого наказом Держгеокадастру від 03.03.2015 № 20,

НАКАЗУЮ:

1. Надати гр. Бліжніковій Світлані Петрівні дозвіл на розроблення проекту землеустрою щодо відведення земельної ділянки у власність із земель сільськогосподарського призначення державної власності, що перебувають у запасі, розташованої на території Червоноярської сільської ради, Кіровоградського району, Кіровоградської області. Орієнтовний розмір земельної ділянки 0,4591 га, в тому числі: 0,4591 га – рілля, із цільовим призначенням – для ведення особистого селянського господарства.

2. Розроблений проект землеустрою щодо відведення земельної ділянки у власність підлягає погодженню та затвердженню відповідно до вимог чинного законодавства.

3. Керівнику управління Держгеокадастру у Кіровоградському районі при надходженні проекту землеустрою щодо відведення земельної ділянки у власність забезпечити в установленому законодавством порядку:

3.1. погодження проекту землеустрою щодо відведення земельної ділянки у власність;

3.2. реєстрацію земельної ділянки у Державному земельному кадастрі.

4. Контроль за виконанням цього наказу залишаю за собою.

В.о. начальника
Головного управління

Піньковський А.В.





ДЕРЖАВНА СЛУЖБА УКРАЇНИ З ПИТАНЬ ГЕОДЕЗІЇ, КАРТОГРАФІЇ ТА
КАДАСТРУ

Головне управління Держгеокадастру у Кіровоградській області

вул.АкадемікаКорольова, 26, м.Кіровоград, 25030, тел.(0522) 34-61-44, факс 34-61-39

E-mail:kirovohrad@land.gov.uaКодСДРПОУ 39767636

20.04.2016 11-3637/14-16-СГ **НАКАЗ**

**Про надання дозволу на
розроблення документації
із землеустрою**

Відповідно до статей 15¹, 116, 118, 121, 122 та 186 Земельного кодексу України, Положення про Головне управління Держгеокадастру у Кіровоградській області, затвердженого наказом Держгеокадастру від 03.03.2015 № 20,

НАКАЗУЮ:

1. Надати Романовій Галині Олексіївні дозвіл на розроблення проекту землеустрою щодо відведення земельної ділянки у власність із земель сільськогосподарського призначення державної власності, що перебувають в постійному користуванні СТ «Колос» розташованої на території СТ «Колос» ділянка №1235 Созонівської сільської ради Кіровоградського району. Орієнтовний розмір земельної ділянки 0,1000 га, у тому числі: 0,1000 га - багаторічні насадження, із цільовим призначенням – для ведення індивідуального садівництва.

2. Розроблений проект землеустрою щодо відведення земельної ділянки у власність підлягає погодженню та затвердженню відповідно до вимог чинного законодавства.

3. Керівнику управління Держгеокадастру у Кіровоградському районі при надходженні проекту землеустрою щодо відведення земельної ділянки у власність забезпечити в установленому законодавством порядку:

3.1. погодження проекту землеустрою щодо відведення земельної ділянки у власність;

3.2. реєстрацію земельної ділянки у Державному земельному кадастрі.

4. Контроль за виконанням цього наказу залишаю за собою.

В.о. начальника Головного управління _____


Піньківський А.В.





ДЕРЖАВНА СЛУЖБА УКРАЇНИ З ПИТАНЬ ГЕОДЕЗІЇ, КАРТОГРАФІЇ ТА
КАДАСТРУ

Головне управління Держгеокадастру у Кіровоградській області

вул.АкадемікаКорольова, 26, м.Кіровоград, 25030, тел.(0522) 34-61-44, факс 34-61-39

E-mail:kirovohrad@land.gov.uaКодЄДРПОУ 39767636

20.04.2016 11-3638/14-16-СГ **НАКАЗ**

**Про надання дозволу на
розроблення документації
із землеустрою**

Відповідно до статей 15¹, 116, 118, 121, 122 та 186 Земельного кодексу України, Положення про Головне управління Держгеокадастру у Кіровоградській області, затвердженого наказом Держгеокадастру від 03.03.2015 № 20,

НАКАЗУЮ:

1. Надати Романову Сергію Юрійовичу дозвіл на розроблення проекту землеустрою щодо відведення земельної ділянки у власність із земель сільськогосподарського призначення державної власності, що перебувають в постійному користуванні СТ «Колос» розташованої на території СТ «Колос» ділянка №1242 Сосонівської сільської ради Кіровоградського району. Орієнтовний розмір земельної ділянки 0,1000 га, у тому числі: 0,1000 га - багаторічні насадження, із цільовим призначенням – для ведення індивідуального садівництва.


2. Розроблений проект землеустрою щодо відведення земельної ділянки у власність підлягає погодженню та затвердженню відповідно до вимог чинного законодавства.

3. Керівнику управління Держгеокадастру у Кіровоградському районі при надходженні проекту землеустрою щодо відведення земельної ділянки у власність забезпечити в установленому законодавством порядку:

3.1. погодження проекту землеустрою щодо відведення земельної ділянки у власність;

3.2. реєстрацію земельної ділянки у Державному земельному кадастрі.

4. Контроль за виконанням цього наказу залишаю за собою.

В.о. начальника Головного управління  Пиньківський А.В.





ДЕРЖАВНА СЛУЖБА УКРАЇНИ З ПИТАНЬ ГЕОДЕЗІЇ, КАРТОГРАФІЇ ТА
КАДАСТРУ

Головне управління Держгеокадастру у Кіровоградській області

вул. Академіка Корольова, 26, м. Кіровоград, 25030, тел. (0522) 34-61-44, факс 34-61-39

E-mail: kirovohrad@land.gov.ua Код ЄДРПОУ 39767636

20.04.2016 11-3639/14-16-СГ **НАКАЗ**

**Про надання дозволу на
розроблення документації
із землеустрою**

Відповідно до статей 15¹, 116, 118, 121, 122 та 186 Земельного кодексу України, Положення про Головне управління Держгеокадастру у Кіровоградській області, затвердженого наказом Держгеокадастру від 03.03.2015 № 20,

НАКАЗУЮ:

1. Надати Молчанову Станіславу Олександровичу дозвіл на розроблення проекту землеустрою щодо відведення земельної ділянки у власність із земель сільськогосподарського призначення державної власності, що перебувають в постійному користуванні СТ «Колос» розташованої на території СТ «Колос» ділянка №1233 Созонівської сільської ради Кіровоградського району. Орієнтовний розмір земельної ділянки 0,1000 га, у тому числі: 0,1000 га - багаторічні насадження, із цільовим призначенням – для ведення індивідуального садівництва.

2. Розроблений проект землеустрою щодо відведення земельної ділянки у власність підлягає погодженню та затвердженню відповідно до вимог чинного законодавства.

3. Керівнику управління Держгеокадастру у Кіровоградському районі при надходженні проекту землеустрою щодо відведення земельної ділянки у власність забезпечити в установленому законодавством порядку:

3.1. погодження проекту землеустрою щодо відведення земельної ділянки у власність;

3.2. реєстрацію земельної ділянки у Державному земельному кадастрі.

4. Контроль за виконанням цього наказу залишаю за собою

В.о. начальника Головного управління _____ Пінківський А.В.





ДЕРЖАВНА СЛУЖБА УКРАЇНИ З ПИТАНЬ ГЕОДЕЗІЇ, КАРТОГРАФІЇ ТА
КАДАСТРУ

Головне управління Держгеокадастру у Кіровоградській області

вул.АкадемікаКорольова, 26, м.Кіровоград, 25030, тел.(0522) 34-61-44, факс 34-61-39

E-mail:kirovohrad@land.gov.uaКодЄДРПОУ 39767636

20.04.2016 11-3640/14-16-СГ НАКАЗ

**Про надання дозволу на
розроблення документації
із землеустрою**

Відповідно до статей 15¹, 116, 118, 121, 122 та 186 Земельного кодексу України, Положення про Головне управління Держгеокадастру у Кіровоградській області, затвердженого наказом Держгеокадастру від 03.03.2015 № 20,

НАКАЗУЮ:

1. Надати Молчанову Олександрю Миколайовичу дозвіл на розроблення проекту землеустрою щодо відведення земельної ділянки у власність із земель сільськогосподарського призначення державної власності, що перебувають в постійному користуванні СТ «Колос» розташованої на території СТ «Колос» ділянка №1232 Созонівської сільської ради Кіровоградського району. Орієнтовний розмір земельної ділянки 0,1000 га, у тому числі: 0,1000 га багаторічні насадження, із цільовим призначенням – для ведення індивідуального садівництва.

2. Розроблений проект землеустрою щодо відведення земельної ділянки у власність підлягає погодженню та затвердженню відповідно до вимог чинного законодавства.

3. Керівнику управління Держгеокадастру у Кіровоградському районі при надходженні проекту землеустрою щодо відведення земельної ділянки у власність забезпечити в установленому законодавством порядку:

3.1. погодження проекту землеустрою щодо відведення земельної ділянки у власність;

3.2. реєстрацію земельної ділянки у Державному земельному кадастрі.

4. Контроль за виконанням цього наказу залишаю за собою.

В.о. начальника Головного управління


Гіньковський А.В.





ДЕРЖАВНА СЛУЖБА УКРАЇНИ З ПИТАНЬ ГЕОДЕЗІЇ, КАРТОГРАФІЇ ТА
КАДАСТРУ

Головне управління Держгеокадастру у Кіровоградській області

вул. Академіка Корольова, 26, м. Кіровоград, 25030, тел. (0522) 34-61-44, факс 34-61-39

E-mail: kirovohrad@land.gov.ua Код ЄДРПОУ 39767636

20.04.2016 11-3641/14-16 **НАКАЗ**

**Про надання дозволу на
розроблення документації
із землеустрою**

Відповідно до статей 15¹, 116, 118, 121, 122 та 186 Земельного кодексу України, Положення про Головне управління Держгеокадастру у Кіровоградській області, затвердженого наказом Держгеокадастру від 03.03.2015 № 20,

НАКАЗУЮ:

1. Надати гр. Махоні Євгенію Вячеславовичу дозвіл на розроблення проекту землеустрою щодо відведення земельної ділянки у власність із земель сільськогосподарського призначення державної власності, що перебувають у запасі, розташованої на території Веселівської сільської ради, Кіровоградського району, Кіровоградської області. Орієнтовний розмір земельної ділянки 0,1200 га, в тому числі: 0,1200 га – рілля, із цільовим призначенням – для індивідуального садівництва.

2. Розроблений проект землеустрою щодо відведення земельної ділянки у власність підлягає погодженню та затвердженню відповідно до вимог чинного законодавства.

3. Керівнику управління Держгеокадастру у Кіровоградському районі при надходженні проекту землеустрою щодо відведення земельної ділянки у власність забезпечити в установленому законодавством порядку:

3.1. погодження проекту землеустрою щодо відведення земельної ділянки у власність;

3.2. реєстрацію земельної ділянки у Державному земельному кадастрі.

4. Контроль за виконанням цього наказу залишаю за собою.

В.о. начальника
Головного управління

ПІНЬКОВСЬКИЙ А.В.





ДЕРЖАВНА СЛУЖБА УКРАЇНИ З ПИТАНЬ ГЕОДЕЗІЇ, КАРТОГРАФІЇ ТА
КАДАСТРУ

Головне управління Держгеокадастру у Кіровоградській області

вул.Академіка Корольова, 26, м.Кіровоград, 25030, тел.(0522) 34-61-44, факс 34-61-39

E-mail: kirovohrad@land.gov.ua Код ЄДРПОУ 39767636

20.04.2016 11-3642/14-16-СГ **НАКАЗ**

**Про затвердження документації
із землеустрою та надання
земельної ділянки у власність
без зміни цільового призначення**

Відповідно до статей 15¹, 20, 116, 118, 121, 122 Земельного кодексу України, Положення про Головне управління Держгеокадастру у Кіровоградській області, затвердженого наказом Держгеокадастру від 03.03.2015 № 20.

НАКАЗУЮ:

1. Затвердити проект землеустрою щодо відведення земельної ділянки у власність для ведення особистого селянського господарства, розташовану на території Бобринецького району Тарасівської сільської ради.

2. Надати Касьяновій Надії Федорівні у власність земельну ділянку площею 1,8580 га, в тому числі: 1,8580 га - пасовища, (кадастровий номер 3520887200:02:000:5209) із земель сільськогосподарського призначення державної власності, що перебувають у запасі, без зміни цільового призначення для ведення особистого селянського господарства, розташовану на території Бобринецького району Тарасівської сільської ради.

3. Право власності на земельну ділянку (кадастровий номер 3520887200:02:000:5209) виникає з моменту державної реєстрації цього права та оформлюється відповідно до Закону України "Про державну реєстрацію речових прав на нерухоме майно та їх обтяжень".

4. Контроль за виконанням цього наказу залишаю за собою.

В.о. начальника
Головного управління

Піньковський А.В.





ДЕРЖАВНА СЛУЖБА УКРАЇНИ З ПИТАНЬ ГЕОДЕЗІЇ, КАРТОГРАФІЇ ТА
КАДАСТРУ

Головне управління Держгеокадастру у Кіровоградській області

вул. Академіка Корольова, 26, м. Кіровоград, 25030, тел. (0522) 34-61-44, факс 34-61-39

E-mail: kirovohrad@land.gov.ua Код ЄДРПОУ 39767636

20.04.2016 11-3643/14-16 **НАКАЗ**

**Про надання дозволу на
розроблення документації
із землеустрою**

Відповідно до статей 15¹, 116, 118, 121, 122 та 186 Земельного кодексу України, Положення про Головне управління Держгеокадастру у Кіровоградській області, затвердженого наказом Держгеокадастру від 03.03.2015 № 20,

НАКАЗУЮ:

1. Надати Хоменко Альоні Миколаївні дозвіл на розроблення проекту землеустрою щодо відведення земельної ділянки у власність із земель сільськогосподарського призначення державної власності, що перебувають у запасі розташовані на території Знам'янського району Тrepівської сільської ради. Орієнтовний розмір земельної ділянки 2,0000 га, у тому числі: 2,0000 га - пасовища, із цільовим призначенням – для ведення особистого селянського господарства.

2. Розроблений проект землеустрою щодо відведення земельної ділянки у власність підлягає погодженню та затвердженню відповідно до вимог чинного законодавства.

3. Керівнику управління Держгеокадастру у Знам'янському районі при надходженні проекту землеустрою щодо відведення земельної ділянки у власність забезпечити в установленому законодавством порядку:

3.1. погодження проекту землеустрою щодо відведення земельної ділянки у власність;

3.2. реєстрацію земельної ділянки у Державному земельному кадастрі.

4. Контроль за виконанням цього наказу залишаю за собою.

В.о. начальника Головного управління

Піньковський А.В.

Головне управління Держгеокадастру у Кіровоградській області
11-3643/14-16-СГ від 20.04.2016





ДЕРЖАВНА СЛУЖБА УКРАЇНИ З ПИТАНЬ ГЕОДЕЗІЇ, КАРТОГРАФІЇ ТА
КАДАСТРУ

Головне управління Держгеокадастру у Кіровоградській області

вул.АкадемікаКорольова, 26, м.Кіровоград, 25030, тел.(0522) 34-61-44, факс 34-61-39

E-mail:kirovohrad@land.gov.uaКодЄДРПОУ 39767636

20.04.2016 11-3644/14-16-СГ **НАКАЗ**

**Про надання дозволу на
розроблення документації
із землеустрою**

Відповідно до статей 15¹, 116, 118, 121, 122 та 186 Земельного кодексу України, Положення про Головне управління Держгеокадастру у Кіровоградській області, затвердженого наказом Держгеокадастру від 03.03.2015 № 20,

НАКАЗУЮ:

1. Надати гр. Скуміній Катерині Іванівні дозвіл на розроблення проекту землеустрою щодо відведення земельної ділянки у власність із земель сільськогосподарського призначення державної власності, що перебувають у запасі, розташованої на території Веселівської сільської ради, Кіровоградського району, Кіровоградської області. Орієнтовний розмір земельної ділянки 1,5300 га, в тому числі: 1,5300 га – рілля, із цільовим призначенням – для ведення особистого селянського господарства.

2. Розроблений проект землеустрою щодо відведення земельної ділянки у власність підлягає погодженню та затвердженню відповідно до вимог чинного законодавства.

3. Керівнику управління Держгеокадастру у Кіровоградському районі при надходженні проекту землеустрою щодо відведення земельної ділянки у власність забезпечити в установленому законодавством порядку:

3.1. погодження проекту землеустрою щодо відведення земельної ділянки у власність;

3.2. реєстрацію земельної ділянки у Державному земельному кадастрі.

4. Контроль за виконанням цього наказу залишаю за собою.

В.о. начальника Головного управління _____

Піньковський А.В.





ДЕРЖАВНА СЛУЖБА УКРАЇНИ З ПИТАНЬ ГЕОДЕЗІЇ, КАРТОГРАФІЇ ТА
КАДАСТРУ

Головне управління Держгеокадастру у Кіровоградській області

вул.АкадемікаКорольова, 26, м.Кіровоград, 25030, тел.(0522) 34-61-44, факс 34-61-39

E-mail:kirovohrad@land.gov.uaКодЄДРПОУ 39767636

21.04.2016 11-3645/14-16-СГ **НАКАЗ**

**Про надання дозволу на
розроблення документації
із землеустрою**

Відповідно до статей 15¹, 116, 118, 121, 122 та 186 Земельного кодексу України, Положення про Головне управління Держгеокадастру у Кіровоградській області, затвердженого наказом Держгеокадастру від 03.03.2015 № 20,

НАКАЗУЮ:

1. Надати гр. Ковальчуку Миколі Васильовичу дозвіл на розроблення проекту землеустрою щодо відведення земельної ділянки у власність із земель сільськогосподарського призначення державної власності, що перебувають у запасі, розташованої на території Веселівської сільської ради, Кіровоградського району, Кіровоградської області. Орієнтовний розмір земельної ділянки 2,0000 га, в тому числі: 2,0000 га – рілля, із цільовим призначенням – для ведення особистого селянського господарства.

2. Розроблений проект землеустрою щодо відведення земельної ділянки у власність підлягає погодженню та затвердженню відповідно до вимог чинного законодавства.

3. Керівнику управління Держгеокадастру у Кіровоградському районі при надходженні проекту землеустрою щодо відведення земельної ділянки у власність забезпечити в установленому законодавством порядку:

3.1. погодження проекту землеустрою щодо відведення земельної ділянки у власність;

3.2. реєстрацію земельної ділянки у Державному земельному кадастрі.

4. Контроль за виконанням цього наказу залишаю за собою.

В.о. начальника Головного управління _____

Піньковський А.В.





ДЕРЖАВНА СЛУЖБА УКРАЇНИ З ПИТАНЬ ГЕОДЕЗІЇ, КАРТОГРАФІЇ ТА
КАДАСТРУ

Головне управління Держгеокадастру у Кіровоградській області

вул. Академіка Корольова, 26, м. Кіровоград, 25030, тел. (0522) 34-61-44, факс 34-61-39

E-mail: kirovohrad@land.gov.ua Код ЄДРПОУ 39767636

~~21.04.2016 11-3646/14-16-СГ~~

НАКАЗ

**Про внесення змін до наказу
Головного управління Держгеокадастру
у Кіровоградській області
від 11.04.2016 року № 11-3206/14-16-СГ**

Відповідно до Положення про Головне управління Держгеокадастру у Кіровоградській області, затвердженого наказом Держгеокадастру від 03.03.2015 № 20.

НАКАЗУЮ:

1. Внести до наказу Головного управління Держгеокадастру у Кіровоградській області від 11.04.2016 року № 11-3206/14-16-СГ « Про надання дозволу на розроблення документації із землеустрою » а саме:

1) у пункті 1 та 3 наказу слова: "Олександрійський район" замінити на слова: "Новоархангельський район".

2. Контроль за виконанням цього наказу залишаю за собою.

В.о. начальника Головного управління

Піньковський А.В.





ДЕРЖАВНА СЛУЖБА УКРАЇНИ З ПИТАНЬ ГЕОДЕЗІЇ, КАРТОГРАФІЇ ТА
КАДАСТРУ

Головне управління Держгеокадастру у Кіровоградській області

вул.АкадемікаКорольова, 26, м.Кіровоград, 25030, тел.(0522) 34-61-44, факс 34-61-39

E-mail:kirovohrad@land.gov.uaКодЄДРПОУ 39767636

21.04.2016 11-3647/14-16-СГ **НАКАЗ**

**Про надання дозволу на
розроблення документації
із землеустрою**

Відповідно до статей 15¹, 116, 118, 121, 122 та 186 Земельного кодексу України, Положення про Головне управління Держгеокадастру у Кіровоградській області, затвердженого наказом Держгеокадастру від 03.03.2015 № 20,

НАКАЗУЮ:

1. Надати гр. Череднику Дмитру Валерійовичу дозвіл на розроблення проекту землеустрою щодо відведення земельної ділянки у власність із земель сільськогосподарського призначення державної власності, що перебувають у запасі, розташованої на території Тишківської сільської ради, Новомиргородського району, Кіровоградської області. Орієнтовний розмір земельної ділянки 1,5228 га, в тому числі: 1,5228 га – рілля, із цільовим призначенням – для ведення особистого селянського господарства.

2. Розроблений проект землеустрою щодо відведення земельної ділянки у власність підлягає погодженню та затвердженню відповідно до вимог чинного законодавства.

3. Керівнику відділу Держгеокадастру у Новомиргородському районі при надходженні проекту землеустрою щодо відведення земельної ділянки у власність забезпечити в установленому законодавством порядку:

3.1. погодження проекту землеустрою щодо відведення земельної ділянки у власність;

3.2. реєстрацію земельної ділянки у Державному земельному кадастрі.

4. Контроль за виконанням цього наказу залишаю за собою.

В.о. начальника
Головного управління

Піньковський А.В.





ДЕРЖАВНА СЛУЖБА УКРАЇНИ З ПИТАНЬ ГЕОДЕЗІЇ, КАРТОГРАФІЇ ТА
КАДАСТРУ

Головне управління Держгеокадастру у Кіровоградській області

вул. Академіка Корольова, 26, м. Кіровоград, 25030, тел. (0522) 34-61-44, факс 34-61-39

E-mail: kirovohrad@land.gov.ua Код ЄДРПОУ 39767636

21.04.2016 11-3648/14-16-СГ **НАКАЗ**

**Про надання дозволу на
розроблення документації
із землеустрою**

Відповідно до статей 15¹, 116, 118, 121, 122 та 186 Земельного кодексу України, Положення про Головне управління Держгеокадастру у Кіровоградській області, затвердженого наказом Держгеокадастру від 03.03.2015 № 20,

НАКАЗУЮ:

1. Надати Бакчелі Юрію Івановичу дозвіл на розроблення проекту землеустрою щодо відведення земельної ділянки у власність із земель сільськогосподарського призначення державної власності, що перебувають у запасі розташованої на території Добровеличківського району Гаївської сільської ради. Орієнтовний розмір земельної ділянки 1,5730 га, у тому числі: 1,5730 га - рілля, із цільовим призначенням – для ведення особистого селянського господарства.

2. Розроблений проект землеустрою щодо відведення земельної ділянки у власність підлягає погодженню та затвердженню відповідно до вимог чинного законодавства.

3. Керівнику відділу Держгеокадастру у Добровеличківському районі при надходженні проекту землеустрою щодо відведення земельної ділянки у власність забезпечити в установленому законодавством порядку:

3.1. погодження проекту землеустрою щодо відведення земельної ділянки у власність;

3.2. реєстрацію земельної ділянки у Державному земельному кадастрі.

4. Контроль за виконанням цього наказу залишаю за собою.

В.о. начальника Головного управління

Пішківський А.В.





ДЕРЖАВНА СЛУЖБА УКРАЇНИ З ПИТАНЬ ГЕОДЕЗІЇ, КАРТОГРАФІЇ ТА
КАДАСТРУ

Головне управління Держгеокадастру у Кіровоградській області

вул. Академіка Корольова, 26, м. Кіровоград, 25030, тел. (0522) 34-61-44, факс 34-61-39

E-mail: kirovohrad@land.gov.ua Код ЄДРПОУ 39767636

21.04.2016 11-3649/14-16-СГ **НАКАЗ**

**Про надання дозволу на
розроблення документації
із землеустрою**

Відповідно до статей 15¹, 116, 118, 121, 122 та 186 Земельного кодексу України, Положення про Головне управління Держгеокадастру у Кіровоградській області, затвердженого наказом Держгеокадастру від 03.03.2015 № 20,

НАКАЗУЮ:

1. Надати гр. Любарцю Олександр Олександровичу дозвіл на розроблення проекту землеустрою щодо відведення земельної ділянки у власність із земель сільськогосподарського призначення державної власності, що перебувають у запасі, розташованої на території Павлівської сільської ради, Світловодського району, Кіровоградської області. Орієнтовний розмір земельної ділянки 0,0570 га, в тому числі: 0,0570 га – під багаторічними насадженнями, із цільовим призначенням – для ведення індивідуального садівництва.

2. Розроблений проект землеустрою щодо відведення земельної ділянки у власність підлягає погодженню та затвердженню відповідно до вимог чинного законодавства.

3. Керівнику управління Держгеокадастру у Світловодському районі при надходженні проекту землеустрою щодо відведення земельної ділянки у власність забезпечити в установленому законодавством порядку:

3.1. погодження проекту землеустрою щодо відведення земельної ділянки у власність;

3.2. реєстрацію земельної ділянки у Державному земельному кадастрі.

4. Контроль за виконанням цього наказу залишаю за собою.

В.о. начальника
Головного управління

Піньковський А.В.





ДЕРЖАВНА СЛУЖБА УКРАЇНИ З ПИТАНЬ ГЕОДЕЗІЇ, КАРТОГРАФІЇ ТА
КАДАСТРУ

Головне управління Держгеокадастру у Кіровоградській області

вул. Академіка Корольова, 26, м. Кіровоград, 25030, тел. (0522) 34-61-44, факс 34-61-39

E-mail: kirovohrad@land.gov.ua Код ЄДРПОУ 39767636

21.04.2016 11-3650/14-16-СГ **НАКАЗ**

**Про надання дозволу на
розроблення документації
із землеустрою**

Відповідно до статей 15¹, 116, 118, 121 та 122 Земельного кодексу України, Положення про Головне управління Держгеокадастру у Кіровоградській області, затвердженого наказом Держгеокадастру від 03.03.2015 № 20,

НАКАЗУЮ:

1. Надати Борисову Павлу Георгійовичу дозвіл на розроблення проекту землеустрою щодо відведення земельної ділянки у власність із земель сільськогосподарського призначення державної власності, що перебувають у резерві, розташованої на території Великоскельовської сільської ради Світловодського району Кіровоградської області. Орієнтовний розмір земельної ділянки 2,0000 га, в тому числі: 2,0000 га ріллі, із цільовим призначенням – для ведення особистого селянського господарства.

2. Розроблений проект землеустрою щодо відведення земельної ділянки у власність підлягає погодженню та затвердженню відповідно до вимог чинного законодавства.

3. Керівнику управління Держгеокадастру в Світловодському районі при надходженні проекту землеустрою щодо відведення земельної ділянки у власність забезпечити в установленому законодавством порядку:

3.1. погодження проекту землеустрою щодо відведення земельної ділянки у власність;

3.2. реєстрацію земельної ділянки у Державному земельному кадастрі.

4. Контроль за виконанням цього наказу залишаю за собою.

В.о. начальника
Головного управління

Піньковський А.В.

Головне управління Держгеокадастру у Кіровоградській області
11-3650/14-16-СГ від 21.04.2016





ДЕРЖАВНА СЛУЖБА УКРАЇНИ З ПИТАНЬ ГЕОДЕЗІЇ, КАРТОГРАФІЇ ТА
КАДАСТРУ

Головне управління Держгеокадастру у Кіровоградській області

вул.Академіка Корольова, 26, м.Кіровоград, 25030, тел.(0522) 34-61-44, факс 34-61-39

E-mail:kirovohrad@land.gov.ua Код ЄДРПОУ 39767636

21.04.2016 11-3651/14-16-СГ **НАКАЗ**

**Про надання дозволу на
розроблення документації
із землеустрою**

Відповідно до статей 15¹, 116, 118, 121 та 122 Земельного кодексу України, Положення про Головне управління Держгеокадастру у Кіровоградській області, затвердженого наказом Держгеокадастру від 03.03.2015 № 20,

НАКАЗУЮ:

1. Надати Мельнику Івану Миколайовичу дозвіл на розроблення проекту землеустрою щодо відведення земельної ділянки у власність із земель сільськогосподарського призначення державної власності, що перебувають у запасі, розташованої на території Глинської сільської ради Світловодського району Кіровоградської області. Орієнтовний розмір земельної ділянки 2,0000 га, в тому числі: 2,0000 га ріллі, із цільовим призначенням – для ведення особистого селянського господарства.

2. Розроблений проект землеустрою щодо відведення земельної ділянки у власність підлягає погодженню та затвердженню відповідно до вимог чинного законодавства.

3. Керівнику управління Держгеокадастру в Світловодському районі при надходженні проекту землеустрою щодо відведення земельної ділянки у власність забезпечити в установленому законодавством порядку:

3.1. погодження проекту землеустрою щодо відведення земельної ділянки у власність;

3.2. реєстрацію земельної ділянки у Державному земельному кадастрі.

4. Контроль за виконанням цього наказу залишаю за собою.

В.о. начальника
Головного управління

Піньковський А.В.

Головне управління Держгеокадастру у Кіровоградській області
11-3651/14-16-СГ від 21.04.2016





ДЕРЖАВНА СЛУЖБА УКРАЇНИ З ПИТАНЬ ГЕОДЕЗІЇ, КАРТОГРАФІЇ ТА
КАДАСТРУ

Головне управління Держгеокадастру у Кіровоградській області

вул.АкадемікаКорольова, 26, м.Кіровоград, 25030, тел.(0522) 34-61-44, факс 34-61-39

E-mail:kirovohrad@land.gov.uaКодЄДРПОУ 39767636

21.04.2016 11-3652/14-16-СГ **НАКАЗ**

**Про надання дозволу на
розроблення документації
із землеустрою**

Відповідно до статей 15¹, 116, 118, 121, 122 та 186 Земельного кодексу України, Положення про Головне управління Держгеокадастру у Кіровоградській області, затвердженого наказом Держгеокадастру від 03.03.2015 № 20,

НАКАЗУЮ:

1. Надати гр. Новічкової Наталії Вікторівні дозвіл на розроблення проекту землеустрою щодо відведення земельної ділянки у власність із земель сільськогосподарського призначення державної власності, що перебувають у запасі, розташованої на території Павлівської сільської ради, Світловодського району, Кіровоградської області. Орієнтовний розмір земельної ділянки 0,0537 га, в тому числі: 0,0537 га – під багаторічними насадженнями, із цільовим призначенням – для ведення індивідуального садівництва.

2. Розроблений проект землеустрою щодо відведення земельної ділянки у власність підлягає погодженню та затвердженню відповідно до вимог чинного законодавства.

3. Керівнику управління Держгеокадастру у Світловодському районі при надходженні проекту землеустрою щодо відведення земельної ділянки у власність забезпечити в установленому законодавством порядку:

3.1. погодження проекту землеустрою щодо відведення земельної ділянки у власність;

3.2. реєстрацію земельної ділянки у Державному земельному кадастрі.

4. Контроль за виконанням цього наказу залишаю за собою.

В.о. начальника
Головного управління

Піньковський А.В.





ДЕРЖАВНА СЛУЖБА УКРАЇНИ З ПИТАНЬ ГЕОДЕЗІЇ, КАРТОГРАФІЇ ТА
КАДАСТРУ

Головне управління Держгеокадастру у Кіровоградській області

вул. Академіка Корольова, 26, м. Кіровоград, 25030, тел. (0522) 34-61-44, факс 34-61-39

E-mail: kirovohrad@land.gov.ua Код ЄДРПОУ 39767636

21.04.2016 11-3653/14-16-СГ **НАКАЗ**

**Про надання дозволу на
розроблення документації
із землеустрою**

Відповідно до статей 15¹, 116, 118, 121, 122 та 186 Земельного кодексу України, Положення про Головне управління Держгеокадастру у Кіровоградській області, затвердженого наказом Держгеокадастру від 03.03.2015 № 20,

НАКАЗУЮ:

1. Надати гр. Марусу Володимирі Савелійовичу дозвіл на розроблення проекту землеустрою щодо відведення земельної ділянки у власність із земель сільськогосподарського призначення державної власності, що перебувають у запасі, розташованої на території Павлівської сільської ради, Світловодського району, Кіровоградської області. Орієнтовний розмір земельної ділянки 0,0892 га, в тому числі: 0,0892 га – під багаторічними насадженнями, із цільовим призначенням – для ведення індивідуального садівництва.

2. Розроблений проект землеустрою щодо відведення земельної ділянки у власність підлягає погодженню та затвердженню відповідно до вимог чинного законодавства.

3. Керівнику управління Держгеокадастру у Світловодському районі при надходженні проекту землеустрою щодо відведення земельної ділянки у власність забезпечити в установленому законодавством порядку:

3.1. погодження проекту землеустрою щодо відведення земельної ділянки у власність;

3.2. реєстрацію земельної ділянки у Державному земельному кадастрі.

4. Контроль за виконанням цього наказу залишаю за собою.

В.о. начальника
Головного управління

Піньковський А.В.





ДЕРЖАВНА СЛУЖБА УКРАЇНИ З ПИТАНЬ ГЕОДЕЗІЇ, КАРТОГРАФІЇ ТА
КАДАСТРУ

Головне управління Держгеокадастру у Кіровоградській області

вул.АкадемікаКорольова, 26, м.Кіровоград, 25030, тел.(0522) 34-61-44, факс 34-61-39
E-mail:kirovohrad@land.gov.uaКодЄДРПОУ 39767636

21.04.2016 11-3654/14-16-СГ **НАКАЗ**

**Про надання дозволу на
розроблення документації
із землеустрою**

Відповідно до статей 15¹, 116, 118, 121, 122 та 186 Земельного кодексу України, Положення про Головне управління Держгеокадастру у Кіровоградській області, затвердженого наказом Держгеокадастру від 03.03.2015 № 20,

НАКАЗУЮ:

1. Надати гр. Іщуку Валерію Вікторовичу дозвіл на розроблення проекту землеустрою щодо відведення земельної ділянки у власність із земель сільськогосподарського призначення державної власності, що перебувають у запасі, розташованої на території Павлівської сільської ради, Світловодського району, Кіровоградської області. Орієнтовний розмір земельної ділянки 0,0618 га, в тому числі: 0,0618 га – під багаторічними насадженнями, із цільовим призначенням – для ведення індивідуального садівництва.

2. Розроблений проект землеустрою щодо відведення земельної ділянки у власність підлягає погодженню та затвердженню відповідно до вимог чинного законодавства.

3. Керівнику управління Держгеокадастру у Світловодському районі при надходженні проекту землеустрою щодо відведення земельної ділянки у власність забезпечити в установленому законодавством порядку:

3.1. погодження проекту землеустрою щодо відведення земельної ділянки у власність;

3.2. реєстрацію земельної ділянки у Державному земельному кадастрі.

4. Контроль за виконанням цього наказу залишаю за собою.

В.о. начальника
Головного управління

Піньковський А.В.





ДЕРЖАВНА СЛУЖБА УКРАЇНИ З ПИТАНЬ ГЕОДЕЗІЇ, КАРТОГРАФІЇ ТА
КАДАСТРУ

Головне управління Держгеокадастру у Кіровоградській області

вул. Академіка Корольова, 26, м. Кіровоград, 25030, тел. (0522) 34-61-44, факс 34-61-39

E-mail: kirovohrad@land.gov.ua Код ЄДРПОУ 39767636

21.04.2016 11-3655/14-16-СГ **НАКАЗ**

**Про надання дозволу на
розроблення документації
із землеустрою**

Відповідно до статей 15¹, 116, 118, 121, 122 та 186 Земельного кодексу України, Положення про Головне управління Держгеокадастру у Кіровоградській області, затвердженого наказом Держгеокадастру від 03.03.2015 № 20,

НАКАЗУЮ:

1. Надати гр. Вознюк Анастасії Олександрівні дозвіл на розроблення проекту землеустрою щодо відведення земельної ділянки у власність із земель сільськогосподарського призначення державної власності, що перебувають у запасі, розташованої на території Павлівської сільської ради, Світловодського району, Кіровоградської області. Орієнтовний розмір земельної ділянки 0,0651 га, в тому числі: 0,0651 га – під багаторічними насадженнями, із цільовим призначенням – для ведення індивідуального садівництва.

2. Розроблений проект землеустрою щодо відведення земельної ділянки у власність підлягає погодженню та затвердженню відповідно до вимог чинного законодавства.

3. Керівнику управління Держгеокадастру у Світловодському районі при надходженні проекту землеустрою щодо відведення земельної ділянки у власність забезпечити в установленому законодавством порядку:


3.1. погодження проекту землеустрою щодо відведення земельної ділянки у власність;

3.2. реєстрацію земельної ділянки у Державному земельному кадастрі.

4. Контроль за виконанням цього наказу залишаю за собою.

В.о. начальника
Головного управління

Піньковський А.В.





ДЕРЖАВНА СЛУЖБА УКРАЇНИ З ПИТАНЬ ГЕОДЕЗІЇ, КАРТОГРАФІЇ ТА
КАДАСТРУ

Головне управління Держгеокадастру у Кіровоградській області

вул.АкадемікаКорольова, 26, м.Кіровоград, 25030, тел.(0522) 34-61-44, факс 34-61-39

E-mail:kirovohrad@land.gov.uaКодЄДРПОУ 39767636

21.04.2016 11-3656/14-16-СГ **НАКАЗ**

**Про надання дозволу на
розроблення документації
із землеустрою**

Відповідно до статей 15¹, 116, 118, 121, 122 та 186 Земельного кодексу України, Положення про Головне управління Держгеокадастру у Кіровоградській області, затвердженого наказом Держгеокадастру від 03.03.2015 року № 20,

НАКАЗУЮ:

1. Надати гр. Запорожцю Руслану Васильовичу дозвіл на розроблення проекту землеустрою щодо відведення земельної ділянки у власність із земель сільськогосподарського призначення державної власності, що перебувають у запасі, розташованої на території Павлівської сільської ради, Світловодського району, Кіровоградської області. Орієнтовний розмір земельної ділянки 2,0000 га, в тому числі: 2,0000 га – пасовища, із цільовим призначенням – для ведення особистого селянського господарства.

2. Розроблений проект землеустрою щодо відведення земельної ділянки у власність підлягає погодженню та затвердженню відповідно до вимог чинного законодавства.

3. Керівнику управління Держгеокадастру у Світловодському районі при надходженні проекту землеустрою щодо відведення земельної ділянки у власність забезпечити в установленому законодавством порядку:

3.1. погодження проекту землеустрою щодо відведення земельної ділянки у власність;

3.2. реєстрацію земельної ділянки у Державному земельному кадастрі.

4. Контроль за виконанням цього наказу залишаю за собою.

В.о. начальника
Головного управління

Піньковський А.В.





ДЕРЖАВНА СЛУЖБА УКРАЇНИ З ПИТАНЬ ГЕОДЕЗІЇ, КАРТОГРАФІЇ ТА
КАДАСТРУ

Головне управління Держгеокадастру у Кіровоградській області

вул. Академіка Корольова, 26, м. Кіровоград, 25030, тел. (0522) 34-61-44, факс 34-61-39

E-mail: kirovohrad@land.gov.ua Код СДРНОУ 39767636

21.04.2016 11-3657/14-16-СГ **НАКАЗ**

**Про надання дозволу на
розроблення документації
із землеустрою**

Відповідно до статей 15¹, 116, 118, 121, 122 та 186 Земельного кодексу України, Положення про Головне управління Держгеокадастру у Кіровоградській області, затвердженого наказом Держгеокадастру від 03.03.2015 № 20,

НАКАЗУЮ:

1. Надати гр. Чарторійському Артему Володимировичу дозвіл на розроблення проекту землеустрою щодо відведення земельної ділянки у власність із земель сільськогосподарського призначення державної власності, що перебувають у резервному фонді, розташованої на території Мечиславської сільської ради, Ульяновського району, Кіровоградської області. Орієнтовний розмір земельної ділянки 1,3007 га, в тому числі: 1,3007 га – рілля, із цільовим призначенням – для ведення особистого селянського господарства.

2. Розроблений проект землеустрою щодо відведення земельної ділянки у власність підлягає погодженню та затвердженню відповідно до вимог чинного законодавства.

3. Керівнику відділу Держгеокадастру в Ульяновському районі при надходженні проекту землеустрою щодо відведення земельної ділянки у власність забезпечити в установленому законодавством порядку:

3.1. погодження проекту землеустрою щодо відведення земельної ділянки у власність;

3.2. реєстрацію земельної ділянки у Державному земельному кадастрі.

4. Контроль за виконанням цього наказу залишаю за собою.

В.о. начальника
Головного управління

Піньковський А.В.





ДЕРЖАВНА СЛУЖБА УКРАЇНИ З ПИТАНЬ ГЕОДЕЗІЇ, КАРТОГРАФІЇ ТА
КАДАСТРУ

Головне управління Держгеокадастру у Кіровоградській області

вул.Академіка Корольова, 26, м.Кіровоград, 25030, тел.(0522) 34-61-44, факс 34-61-39

E-mail:kirovohrad@land.gov.uaКодЄДРПОУ 39767636

21.04.2016 11-3658/14-16-СГ **НАКАЗ**

**Про надання дозволу на
розроблення документації
із землеустрою**

Відповідно до статей 15¹, 116, 118, 121, 122 та 186 Земельного кодексу України, Положення про Головне управління Держгеокадастру у Кіровоградській області, затвердженого наказом Держгеокадастру від 03.03.2015 № 20.

НАКАЗУЮ:

1. Надати Дінулу Олегу Івановичу дозвіл на розроблення проекту землеустрою щодо відведення земельної ділянки у власність із земель сільськогосподарського призначення державної власності, що перебувають у запасі, розташованої на території Добровеличківського району Піщанобридської сільської ради. Орієнтовний розмір земельної ділянки 1,3510 га, в тому числі: 1,3510 га – рілля, із цільовим призначенням – для ведення особистого селянського господарства.

2. Розроблений проект землеустрою щодо відведення земельної ділянки у власність підлягає погодженню та затвердженню відповідно до вимог чинного законодавства.

3. Керівнику відділу Держгеокадастру в Добровеличківському районі при надходженні проекту землеустрою щодо відведення земельної ділянки у власність забезпечити в установленому законодавством порядку:

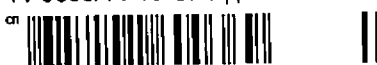
3.1. погодження проекту землеустрою щодо відведення земельної ділянки у власність;

3.2. реєстрацію земельної ділянки у Державному земельному кадастрі.

4. Контроль за виконанням цього наказу залишаю за собою.

В.о. начальника
Головного управління

Піньковський А.В.





ДЕРЖАВНА СЛУЖБА УКРАЇНИ З ПИТАНЬ ГЕОДЕЗІЇ, КАРТОГРАФІЇ ТА
КАДАСТРУ

Головне управління Держгеокадастру у Кіровоградській області

вул. Академіка Корольова, 26, м. Кіровоград, 25030, тел. (0522) 34-61-44, факс 34-61-39

E-mail: kirovohrad@land.gov.ua Код ЄДРПОУ 39767636

21.04.2016 11-3659/14-16-СГ **НАКАЗ**

**Про надання дозволу на
розроблення документації
із землеустрою**

Відповідно до статей 15¹, 116, 118, 121, 122 та 186 Земельного кодексу України, Положення про Головне управління Держгеокадастру у Кіровоградській області, затвердженого наказом Держгеокадастру від 03.03.2015 № 20.

НАКАЗУЮ:

1. Надати Довженку Валерію Олександровичу дозвіл на розроблення проекту землеустрою щодо відведення земельної ділянки у власність із земель сільськогосподарського призначення державної власності, що перебувають у запасі, розташованої на території Добровеличківського району Гаївської сільської ради. Орієнтовний розмір земельної ділянки 1,5644 га, в тому числі: 1,5644 га – рілля, із цільовим призначенням – для ведення особистого селянського господарства.

2. Розроблений проект землеустрою щодо відведення земельної ділянки у власність підлягає погодженню та затвердженню відповідно до вимог чинного законодавства.

3. Керівнику відділу Держгеокадастру в Добровеличківському районі при надходженні проекту землеустрою щодо відведення земельної ділянки у власність забезпечити в установленому законодавством порядку:

3.1. погодження проекту землеустрою щодо відведення земельної ділянки у власність;

3.2. реєстрацію земельної ділянки у Державному земельному кадастрі.

4. Контроль за виконанням цього наказу залишаю за собою.

В.о. начальника Головного управління

Піньковський А.В.





ДЕРЖАВНА СЛУЖБА УКРАЇНИ З ПИТАНЬ ГЕОДЕЗІЇ, КАРТОГРАФІЇ ТА
КАДАСТРУ

Головне управління Держгеокадастру у Кіровоградській області

вул. Академіка Корольова, 26, м. Кіровоград, 25030, тел. (0522) 34-61-44, факс 34-61-39

E-mail: kirovohrad@land.gov.ua Код ЄДРПОУ 39767636

21.04.2016 11-3660/14-16-СГ **НАКАЗ**

**Про надання дозволу на
розроблення документації
із землеустрою**

Відповідно до статей 15¹, 116, 118, 121, 122 та 186 Земельного кодексу України, Положення про Головне управління Держгеокадастру у Кіровоградській області, затвердженого наказом Держгеокадастру від 03.03.2015 № 20,

НАКАЗУЮ:

1. Надати Нероді Ігорю Івановичу дозвіл на розроблення проекту землеустрою щодо відведення земельної ділянки у власність із земель сільськогосподарського призначення державної власності, що перебувають у запасі, розташованої на території Бандурівської сільської ради Олександрійського району Кіровоградської області. Орієнтовний розмір земельної ділянки 0,1200 га, в тому числі: 0,1200 га - ріллі, із цільовим призначенням – для ведення індивідуального садівництва.

2. Розроблений проєкт землеустрою щодо відведення земельної ділянки у власність підлягає погодженню та затвердженню відповідно до вимог чинного законодавства.-

3. Керівнику управління Держгеокадастру в Олександрійському районі при надходженні проєкту землеустрою щодо відведення земельної ділянки у власність забезпечити в установленому законодавством порядку:

3.1. погодження проєкту землеустрою щодо відведення земельної ділянки у власність;

3.2. реєстрацію земельної ділянки у Державному земельному кадастрі.

4. Контроль за виконанням цього наказу залишаю за собою.

В.о. начальника
Головного управління

Піньковський А.В.





**ДЕРЖАВНА СЛУЖБА УКРАЇНИ З ПИТАНЬ ГЕОДЕЗІЇ, КАРТОГРАФІЇ ТА
КАДАСТРУ**

Головне управління Держгеокадастру у Кіровоградській області

вул. Академіка Корольова, 26, м. Кіровоград, 25030, тел. (0522) 34-61-44, факс 34-61-39

E-mail: kirovohrad@land.gov.ua Код СДРПОУ 39767636

21.04.2016 11-3661/14-16-СГ **НАКАЗ**

**Про надання дозволу на
розроблення документації
із землеустрою**

Відповідно до статей 15¹, 116, 118, 121, 122 та 186 Земельного кодексу України, Положення про Головне управління Держгеокадастру у Кіровоградській області, затвердженого наказом Держгеокадастру від 03.03.2015 № 20.

НАКАЗУЮ:

1. Надати Трифонову Микиті Віталійовичу дозвіл на розроблення проекту землеустрою щодо відведення земельної ділянки у власність із земель сільськогосподарського призначення державної власності, що перебувають у запасі, розташованої на території Вільшанського району Котовської сільської ради. Орієнтовний розмір земельної ділянки 1,2526 га, в тому числі: 1,2526 га – рілля, із цільовим призначенням – для ведення особистого селянського господарства.

2. Розроблений проект землеустрою щодо відведення земельної ділянки у власність підлягає погодженню та затвердженню відповідно до вимог чинного законодавства.

3. Керівнику відділу Держгеокадастру в Вільшанському районі при надходженні проекту землеустрою щодо відведення земельної ділянки у власність забезпечити в установленому законодавством порядку:

3.1. погодження проекту землеустрою щодо відведення земельної ділянки у власність ;

3.2. реєстрацію земельної ділянки у Державному земельному кадастрі.

4. Контроль за виконанням цього наказу залишаю за собою.

В.о. начальника Головного управління

Піньковський А.В.

Головне управління Держгеокадастру у Кіровоградській області
11-3661/14-16-СГ від 21.04.2016





ДЕРЖАВНА СЛУЖБА УКРАЇНИ З ПИТАНЬ ГЕОДЕЗІЇ, КАРТОГРАФІЇ ТА
КАДАСТРУ

Головне управління Держгеокадастру у Кіровоградській області

вул.Академіка Корольова, 26, м.Кіровоград, 25030, тел.(0522) 34-61-44, факс 34-61-39

E-mail:kirovohrad@land.gov.ua Код ЄДРПОУ 39767636

21.04.2016 11-3662/14-16-СГ **НАКАЗ**

**Про надання дозволу на
розроблення документації
із землеустрою**

Відповідно до статей 15¹, 116, 118, 121, 122 та 186 Земельного кодексу України, Положення про Головне управління Держгеокадастру у Кіровоградській області, затвердженого наказом Держгеокадастру від 03.03.2015 № 20.

НАКАЗУЮ:

1. Надати Курке Івану Івановичу дозвіл на розроблення проекту землеустрою щодо відведення земельної ділянки у власність із земель сільськогосподарського призначення державної власності, що перебувають у запасі, розташованої на території Вільшанського району Маловільшанської сільської ради. Орієнтовний розмір земельної ділянки 1,2899 га, в тому числі: 1,2899 га – пасовище, із цільовим призначенням – для ведення особистого селянського господарства.

2. Розроблений проект землеустрою щодо відведення земельної ділянки у власність підлягає погодженню та затвердженню відповідно до вимог чинного законодавства.

3. Керівнику відділу Держгеокадастру в Вільшанському районі при надходженні проекту землеустрою щодо відведення земельної ділянки у власність забезпечити в установленому законодавством порядку:

3.1. погодження проекту землеустрою щодо відведення земельної ділянки у власність;

3.2. реєстрацію земельної ділянки у Державному земельному кадастрі.

4. Контроль за виконанням цього наказу залишаю за собою.

В.о. начальника Головного управління

Піньковський А.В.





ДЕРЖАВНА СЛУЖБА УКРАЇНИ З ПИТАНЬ ГЕОДЕЗІЇ, КАРТОГРАФІЇ ТА
КАДАСТРУ

Головне управління Держгеокадастру у Кіровоградській області

вул.Академіка Корольова, 26, м.Кіровоград, 25030, тел.(0522) 34-61-44, факс 34-61-39

E-mail:kirovohrad@land.gov.ua Код ЄДРПОУ 39767636

21.04.2016 11-3663/14-1 **НАКАЗ**

**Про надання дозволу на
розроблення документації
із землеустрою**

Відповідно до статей 15¹, 116, 118, 121 та 122 Земельного кодексу України, Положення про Головне управління Держгеокадастру у Кіровоградській області, затвердженого наказом Держгеокадастру від 03.03.2015 № 20,

НАКАЗУЮ:

1. Надати Коваленко Ларисі Володимирівні дозвіл на розроблення проекту землеустрою щодо відведення земельної ділянки у власність із земель сільськогосподарського призначення державної власності, що перебувають у запасі, розташованої на території Павлівської сільської ради Світловодського району Кіровоградської області. Орієнтовний розмір земельної ділянки 0,0903 га, в тому числі: 0,0903 га ріллі, із цільовим призначенням – для ведення індивідуального садівництва.

2. Розроблений проект землеустрою щодо відведення земельної ділянки у власність підлягає погодженню та затвердженню відповідно до вимог чинного законодавства.

3. Керівнику управління Держгеокадастру в Світловодському районі при надходженні проекту землеустрою щодо відведення земельної ділянки у власність забезпечити в установленому законодавством порядку:

3.1. погодження проекту землеустрою щодо відведення земельної ділянки у власність;

3.2. реєстрацію земельної ділянки у Державному земельному кадастрі.

4. Контроль за виконанням цього наказу залишаю за собою.

В.о. начальника
Головного управління

Піньковський А.В.

Головне управління Держгеокадастру у Кіровоградській області
11-3663/14-16-СГ від 21.04.2016





ДЕРЖАВНА СЛУЖБА УКРАЇНИ З ПИТАНЬ ГЕОДЕЗІЇ, КАРТОГРАФІЇ ТА
КАДАСТРУ

Головне управління Держгеокадастру у Кіровоградській області

вул. Академіка Корольова, 26, м. Кіровоград, 25030, тел. (0522) 34-61-44, факс 34-61-39

E-mail: kirovohrad@land.gov.ua Код ЄДРПОУ 39767636

21.04.2016 11-3664/14-16-СГ

НАКАЗ

**Про внесення змін до наказу
Головного управління Держгеокадастру
у Кіровоградській області
від 15.04.2015 № 11-1777/14-15-СГ**

Відповідно до Положення про Головне управління Держгеокадастру у Кіровоградській області, затвердженого наказом Держгеокадастру від 03.03.2015 № 20,

НАКАЗУЮ:

1. Внести до наказу Головного управління Держгеокадастру у Кіровоградській області від 15.04.2015 року за № 11-1777/14-15-СГ « Про надання дозволу на розроблення документації із землеустрою » такі зміни:

1) частину 2 пункту 1 викласти у новій редакції: " Орієнтовний розмір земельної ділянки 2,0000 га, у тому числі: 2,0000 га ріллі, земель сільськогосподарського призначення державної власності, що перебувають у запасі, з цільовим призначенням - для ведення особистого селянського господарства. ";

2. Контроль за виконанням цього наказу залишаю за собою.

В.о. начальника
Головного управління

Піньковський А.В.





ДЕРЖАВНА СЛУЖБА УКРАЇНИ З ПИТАНЬ ГЕОДЕЗІЇ, КАРТОГРАФІЇ ТА
КАДАСТРУ

Головне управління Держгеокадастру у Кіровоградській області

вул. Академіка Корольова, 26, м. Кіровоград, 25030, тел. (0522) 34-61-44, факс 34-61-39

E-mail: kirovohrad@land.gov.ua Код ЄДРПОУ 39767636

~~21.04.2016 11-3665/14-16-СГ~~

НАКАЗ

**Про внесення змін до наказу
Головного управління Держгеокадастру
у Кіровоградській області
від 21.01.2015 № 11-558/14-15-СГ**

Відповідно до Положення про Головне управління Держгеокадастру у Кіровоградській області, затвердженого наказом Держгеокадастру від 03.03.2015 № 20,

НАКАЗУЮ:

1. Внести до наказу Головного управління Держгеокадастру у Кіровоградській області від 21.01.2015 року за № 11-558/14-15-СГ « Про надання дозволу на розроблення документації із землеустрою » такі зміни:


1) частину 2 пункту 1 викласти у новій редакції: " Орієнтовний розмір земельної ділянки 2,0000 га, у тому числі: 2,0000 га ріллі, земель сільськогосподарського призначення державної власності, що перебувають у запасі, з цільовим призначенням - для ведення особистого селянського господарства. ";

2. Контроль за виконанням цього наказу залишаю за собою.

В.о. начальника
Головного управління

Піньковський А.В.

Головне управління Держгеокадастру у Кіровоградській області
11-3665/14-16-СГ від 21.04.2016





ДЕРЖАВНА СЛУЖБА УКРАЇНИ З ПИТАНЬ ГЕОДЕЗІЇ, КАРТОГРАФІЇ ТА
КАДАСТРУ

Головне управління Держгеокадастру у Кіровоградській області

вул.Академіка Корольова, 26, м.Кіровоград, 25030, тел.(0522) 34-61-44, факс 34-61-39

E-mail: kirovohrad@land.gov.ua Код ЄДРПОУ 39767636

21.04.2016 11-3666/14-16-СГ

НАКАЗ

**Про внесення змін до наказу
Головного управління Держгеокадастру
у Кіровоградській області
від 14.05.2015 № 11-2500/14-15-СГ**

Відповідно до Положення про Головне управління Держгеокадастру у Кіровоградській області, затвердженого наказом Держгеокадастру від 03.03.2015 № 20,

НАКАЗУЮ:

1. Внести до наказу Головного управління Держгеокадастру у Кіровоградській області від 14.05.2015 року за № 11-2500/14-15-СГ « Про надання дозволу на розроблення документації із землеустрою » такі зміни:

1) частину 2 пункту 1 викласти у новій редакції: " Орієнтовний розмір земельної ділянки 2,0000 га, у тому числі: 2,0000 га ріллі, земель сільськогосподарського призначення державної власності, що перебувають у запасі, з цільовим призначенням - для ведення особистого селянського господарства.";

2. Контроль за виконанням цього наказу залишаю за собою.

В.о. начальника
Головного управління

Піньковський А.В.





ДЕРЖАВНА СЛУЖБА УКРАЇНИ З ПИТАНЬ ГЕОДЕЗІЇ, КАРТОГРАФІЇ ТА
КАДАСТРУ

Головне управління Держгеокадастру у Кіровоградській області

вул. Академіка Корольова, 26, м. Кіровоград, 25030, тел. (0522) 34-61-44, факс 34-61-39

E-mail: kirovohrad@land.gov.ua Код ЄДРПОУ 39767636

~~21.04.2016 11-3667/14-16-СГ~~
НАКАЗ

**Про внесення змін до наказу
Головного управління Держгеокадастру
у Кіровоградській області
від 28.03.2014 № КР/3520384100:02:000/00001915**

Відповідно до Положення про Головне управління Держгеокадастру у Кіровоградській області, затвердженого наказом Держгеокадастру від 03.03.2015 № 20,

НАКАЗУЮ:

1. Внести до наказу Головного управління Держгеокадастру у Кіровоградській області від 28.03.2014 року № КР/3520384100:02:000/00001915 « Про надання дозволу на розроблення документації із землеустрою » такі зміни:


- 1) пункт 4 викласти у новій редакції: "Гр. Самусенко Віті Макарівні подати на затвердження, розроблений та погоджений відповідно до вимог чинного законодавства, проект землеустрою щодо відведення земельної ділянки.";
- 2) пункт 5 виключити
- 3) наказ від 11.02.2015 року № 11-796/14-15-СГ вважати таким, що втратив чинність.

2. Контроль за виконанням цього наказу залишаю за собою.

В.о. начальника
Головного управління

Пінчовський А.В.

Головне управління Держгеокадастру у Кіровоградській області
11-3667/14-16-СГ від 21.04.2016





ДЕРЖАВНА СЛУЖБА УКРАЇНИ З ПИТАНЬ ГЕОДЕЗІЇ, КАРТОГРАФІЇ ТА
КАДАСТРУ

Головне управління Держгеокадастру у Кіровоградській області

вул. Академіка Корольова, 26, м. Кіровоград, 25030, тел. (0522) 34-61-44, факс 34-61-39

E-mail: kirovohrad@land.gov.ua Код ЄДРПОУ 39767636

21.04.2016 11-3668/14-16-СГ **НАКАЗ**

**Про надання дозволу на
розроблення документації
із землеустрою**

Відповідно до статей 15¹, 116, 118, 121, 122 та 186 Земельного кодексу України, Положення про Головне управління Держгеокадастру у Кіровоградській області, затвердженого наказом Держгеокадастру від 03.03.2015 № 20,

НАКАЗУЮ:

1. Надати гр. Бикову Андрію Анатолійовичу дозвіл на розроблення проекту землеустрою щодо відведення земельної ділянки у власність земель сільськогосподарського призначення державної власності, розташованої на території Павлівської сільської ради, Світловодського району, Кіровоградської області. Орієнтовний розмір земельної ділянки 0,0557 га, в тому числі: 0,0557 га – під багаторічними насадженнями, із цільовим призначенням – для ведення індивідуального садівництва.

2. Розроблений проект землеустрою щодо відведення земельної ділянки у власність підлягає погодженню та затвердженню відповідно до вимог чинного законодавства.

3. Керівнику управління Держгеокадастру у Світловодському районі при надходженні проекту землеустрою щодо відведення земельної ділянки у власність забезпечити в установленому законодавством порядку:

3.1. погодження проекту землеустрою щодо відведення земельної ділянки у власність;

3.2. реєстрацію земельної ділянки у Державному земельному кадастрі.

4. Контроль за виконанням цього наказу залишаю за собою.

В.о. начальника
Головного управління

Піньковський А.В.





ДЕРЖАВНА СЛУЖБА УКРАЇНИ З ПИТАНЬ ГЕОДЕЗІЇ, КАРТОГРАФІЇ ТА
КАДАСТРУ

Головне управління Держгеокадастру у Кіровоградській області

вул. Академіка Корольова, 26, м. Кіровоград, 25030, тел. (0522) 34-61-44, факс 34-61-39
E-mail: kirovohrad@land.gov.ua Код ЄДРПОУ 39767636

21.04.2016 11-3669/14-16-СГ
НАКАЗ

**Про затвердження документації
із землеустрою та надання
земельних ділянок в оренду
без зміни цільового призначення**


Відповідно до статей 15¹, 20, 123, 122, 207 та 208 Земельного кодексу України, Положення про Головне управління Держгеокадастру, затвердженого наказом Держгеокадастру від 03.03.2015 року № 20,
НАКАЗУЮ:

1. Затвердити проект землеустрою щодо відведення земельних ділянок в оренду для ведення фермерського господарства, розташованих на території Новомиргородського району Петроострівської сільської ради.
2. Надати громадянину Тарасову Сергію Дмитровичу в оренду земельні ділянки загальною площею 46,5258 га, в тому числі: 46,5258 га – ріллі, строком на 7 (сім) років, (кадастрові номери: 3523886000:02:000:3311, 3523886000:02:000:3312, 3523886000:02:000:3313) із земель сільськогосподарського призначення державної власності, що перебувають у запасі без зміни цільового призначення для ведення фермерського господарства, що розташовані на території Новомиргородського району Петроострівської сільської ради.
3. Встановити річний розмір орендної плати за користування земельними ділянками на правах оренди в розмірі 8 (вісім) відсотків від нормативної грошової оцінки.
4. Доручити керівнику відділу Держгеокадастру у Новомиргородському районі укласти договори оренди земельних ділянок та забезпечити державну реєстрацію права власності держави у Державному реєстрі речових прав від імені Головного управління Держгеокадастру у Кіровоградській області.
5. Право оренди земельних ділянок (кадастрові номери: 3523886000:02:000:3311, 3523886000:02:000:3312, 3523886000:02:000:3313) виникає з моменту державної реєстрації цього права та оформлюється відповідно до Закону України "Про державну реєстрацію речових прав на нерухоме майно та їх обтяжень".
6. Контроль за виконанням цього наказу залишаю за собою.

В.о. начальника
Головного управління

Піньковський А.В.

Головне управління Держгеокадастру у Кіровоградській області
11-3669/14-16-СГ від 21.04.2016





ДЕРЖАВНА СЛУЖБА УКРАЇНИ З ПИТАНЬ ГЕОДЕЗІЇ, КАРТОГРАФІЇ ТА
КАДАСТРУ

Головне управління Держгеокадастру у Кіровоградській області

вул.АкадемікаКорольова, 26, м.Кіровоград, 25030, тел.(0522) 34-61-44, факс 34-61-39

E-mail:kirovohrad@land.gov.uaКодЄДРПОУ 39767636

21.04.2016 11-3670/14-16-СГ **НАКАЗ**

**Про надання дозволу на
розроблення документації
із землеустрою**

Відповідно до статей 15¹, 116, 118, 121, 122 та 186 Земельного кодексу України, Положення про Головне управління Держгеокадастру у Кіровоградській області, затвердженого наказом Держгеокадастру від 03.03.2015 № 20,

НАКАЗУЮ:

1. Надати гр. Лютову Андрію Леонідовичу дозвіл на розроблення проекту землеустрою щодо відведення земельної ділянки у власність земель сільськогосподарського призначення державної власності, що перебувають у запасі, розташованої на території Павлівської сільської ради, Світловодського району, Кіровоградської області. Орієнтовний розмір земельної ділянки 0,0605 га, в тому числі: 0,0605 га – під багаторічними насадженнями, із цільовим призначенням – для ведення індивідуального садівництва.

2. Розроблений проект землеустрою щодо відведення земельної ділянки у власність підлягає погодженню та затвердженню відповідно до вимог чинного законодавства.

3. Керівнику управління Держгеокадастру у Світловодському районі при надходженні проекту землеустрою щодо відведення земельної ділянки у власність забезпечити в установленому законодавством порядку:

3.1. погодження проекту землеустрою щодо відведення земельної ділянки у власність;

3.2. реєстрацію земельної ділянки у Державному земельному кадастрі.

4. Контроль за виконанням цього наказу залишаю за собою.

В.о. начальника
Головного управління

Піньковський А.В.





ДЕРЖАВНА СЛУЖБА УКРАЇНИ З ПИТАНЬ ГЕОДЕЗІЇ, КАРТОГРАФІЇ ТА
КАДАСТРУ

Головне управління Держгеокадастру у Кіровоградській області

вул.Академіка Корольова, 26, м.Кіровоград, 25030, тел.(0522) 34-61-44, факс 34-61-39

E-mail: kirovohrad@land.gov.ua Код ЄДРПОУ 39767636

21.04.2016

11-3671/14-16-СГ

НАКАЗ

**Про затвердження документації
із землеустрою та надання
земельних ділянок в оренду
без зміни цільового призначення**

Відповідно до статей 15¹, 20, 123, 122, 207 та 208 Земельного кодексу України, Положення про Головне управління Держгеокадастру у Кіровоградській області, затвердженого наказом Держгеокадастру від 03.03.2015 року № 20,
НАКАЗУЮ:

1. Затвердити проект землеустрою щодо відведення земельних ділянок в оренду для ведення фермерського господарства, розташованих на території Новомиргородського району Новомиргородської міської ради.

2. Надати Тарасову Сергію Дмитровичу в оренду земельні ділянки загальною площею 125,6947 га, в тому числі: 125,6947 га ріллі, строком на 7 (сім) років, (кадастрові номери: 3523810100:02:000:3504, 3523810100:02:000:3505, 3523810100:02:000:3506, 3523810100:02:000:3507) із земель сільськогосподарського призначення державної власності, що перебувають у запасі без зміни цільового призначення для ведення фермерського господарства, розташованих на території Новомиргородського району Новомиргородської міської ради.

3. Встановити річний розмір орендної плати за користування земельними ділянками на правах оренди в розмірі 8 (вісім) відсотків від нормативної грошової оцінки.

4. Доручити керівнику відділу Держгеокадастру у Новомиргородському районі укласти договори оренди земельних ділянок та забезпечити державну реєстрацію права власності держави в Державному реєстрі речових прав від імені Головного управління Держгеокадастру у Кіровоградській області.

5. Право оренди земельних ділянок (кадастрові номери: 3523810100:02:000:3504, 3523810100:02:000:3505, 3523810100:02:000:3506, 3523810100:02:000:3507) виникає з моменту державної реєстрації цього права та оформлюється відповідно до Закону України "Про державну реєстрацію речових прав на нерухоме майно та їх обтяжень".

6. Контроль за виконанням цього наказу залишаю за собою.

В.о. начальника
Головного управління

Піньковський А.В.

Головне управління Держгеокадастру у Кіровоградській області

11-3671/14-16-СГ від 21.04.2016





ДЕРЖАВНА СЛУЖБА УКРАЇНИ З ПИТАНЬ ГЕОДЕЗІЇ, КАРТОГРАФІЇ ТА
КАДАСТРУ

Головне управління Держгеокадастру у Кіровоградській області

вул. Академіка Корольова, 26, м. Кіровоград, 25030, тел. (0522) 34-61-44, факс 34-61-39

E-mail: kirovohrad@land.gov.ua Код ЄДРПОУ 39767636

21.04.2016 11-3672/14-16-СГ **НАКАЗ**

**Про надання дозволу на
розроблення документації
із землеустрою**

Відповідно до статей 15¹, 116, 118, 121, 122 та 186 Земельного кодексу України, Положення про Головне управління Держгеокадастру у Кіровоградській області, затвердженого наказом Держгеокадастру від 03.03.2015 № 20,

НАКАЗУЮ:

1. Надати гр. Корольовій Вірі Олександрівні дозвіл на розроблення проекту землеустрою щодо відведення земельної ділянки у власність із земель сільськогосподарського призначення державної власності, що перебувають у запасі, розташованої на території Павлівської сільської ради, Світловодського району, Кіровоградської області. Орієнтовний розмір земельної ділянки 0,1200 га, в тому числі: 0,1200 га – під багаторічними насадженнями, із цільовим призначенням – для ведення індивідуального садівництва.

2. Розроблений проект землеустрою щодо відведення земельної ділянки у власність підлягає погодженню та затвердженню відповідно до вимог чинного законодавства.

3. Керівнику управління Держгеокадастру у Світловодському районі при надходженні проекту землеустрою щодо відведення земельної ділянки у власність забезпечити в установленому законодавством порядку:

3.1. погодження проекту землеустрою щодо відведення земельної ділянки у власність;

3.2. реєстрацію земельної ділянки у Державному земельному кадастрі.

4. Контроль за виконанням цього наказу залишаю за собою.

В.о. начальника
Головного управління

Піньковський А.В.





ДЕРЖАВНА СЛУЖБА УКРАЇНИ З ПИТАНЬ ГЕОДЕЗІЇ, КАРТОГРАФІЇ ТА
КАДАСТРУ

Головне управління Держгеокадастру у Кіровоградській області

вул. Академіка Корольова, 26, м. Кіровоград, 25030, тел. (0522) 34-61-44, факс 34-61-39

E-mail: kirovohrad@land.gov.ua Код ЄДРПОУ 39767636

21.04.2016 11-3673/14-16-СГ **НАКАЗ**

**Про надання дозволу на
розроблення документації
із землеустрою**

Відповідно до статей 15¹, 116, 118, 121, 122 та 186 Земельного кодексу України, Положення про Головне управління Держгеокадастру у Кіровоградській області, затвердженого наказом Держгеокадастру від 03.03.2015 № 20,

НАКАЗУЮ:

1. Надати гр. Балану Петру Андрійовичу дозвіл на розроблення проекту землеустрою щодо відведення земельної ділянки у власність із земель сільськогосподарського призначення державної власності, що перебувають у запасі, розташованої на території Павлівської сільської ради, Світловодського району, Кіровоградської області. Орієнтовний розмір земельної ділянки 0,1010 га, в тому числі: 0,1010 га – під багаторічними насадженнями, із цільовим призначенням – для ведення індивідуального садівництва.

2. Розроблений проект землеустрою щодо відведення земельної ділянки у власність підлягає погодженню та затвердженню відповідно до вимог чинного законодавства.

3. Керівнику управління Держгеокадастру у Світловодському районі при надходженні проекту землеустрою щодо відведення земельної ділянки у власність забезпечити в установленому законодавством порядку:

3.1. погодження проекту землеустрою щодо відведення земельної ділянки у власність;

3.2. реєстрацію земельної ділянки у Державному земельному кадастрі.

4. Контроль за виконанням цього наказу залишаю за собою.

В.о. начальника
Головного управління

Піньковський А.В.





ДЕРЖАВНА СЛУЖБА УКРАЇНИ З ПИТАНЬ ГЕОДЕЗІЇ, КАРТОГРАФІЇ ТА
КАДАСТРУ

Головне управління Держгеокадастру у Кіровоградській області

вул.АкадемікаКорольова, 26, м.Кіровоград, 25030, тел.(0522) 34-61-44, факс 34-61-39

E-mail:kirovohrad@land.gov.uaКодЄДРПОУ 39767636

21.04.2016 11-3674/14-16-СГ **НАКАЗ**

**Про надання дозволу на
розроблення документації
із землеустрою**

Відповідно до статей 15¹, 116, 118, 121, 122 та 186 Земельного кодексу України, Положення про Головне управління Держгеокадастру у Кіровоградській області, затвердженого наказом Держгеокадастру від 03.03.2015 № 20,

НАКАЗУЮ:

1. Надати гр. Вишняк Олені Юріївні дозвіл на розроблення проекту землеустрою щодо відведення земельної ділянки у власність із земель сільськогосподарського призначення державної власності, що перебувають у запасі, розташованої на території Павлівської сільської ради, Світловодського району, Кіровоградської області. Орієнтовний розмір земельної ділянки 0,1168 га, в тому числі: 0,1168 га – під багаторічними насадженнями, із цільовим призначенням – для ведення індивідуального садівництва.

2. Розроблений проект землеустрою щодо відведення земельної ділянки у власність підлягає погодженню та затвердженню відповідно до вимог чинного законодавства.

3. Керівнику управління Держгеокадастру у Світловодському районі при надходженні проекту землеустрою щодо відведення земельної ділянки у власність забезпечити в установленому законодавством порядку:

3.1. погодження проекту землеустрою щодо відведення земельної ділянки у власність;

3.2. реєстрацію земельної ділянки у Державному земельному кадастрі.

4. Контроль за виконанням цього наказу залишаю за собою.

В.о. начальника
Головного управління

Піньковський А.В.





ДЕРЖАВНА СЛУЖБА УКРАЇНИ З ПИТАНЬ ГЕОДЕЗІЇ, КАРТОГРАФІЇ ТА
КАДАСТРУ

Головне управління Держгеокадастру у Кіровоградській області

вул. Академіка Корольова, 26, м. Кіровоград, 25030, тел. (0522) 34-61-44, факс 34-61-39

E-mail: kirovohrad@land.gov.ua Код ЄДРПОУ 39767636

21.04.2016 11-3675/14-16-СГ **НАКАЗ**

**Про надання дозволу на
розроблення документації
із землеустрою**

Відповідно до статей 15¹, 116, 118, 121, 122 та 186 Земельного кодексу України, Положення про Головне управління Держгеокадастру у Кіровоградській області, затвердженого наказом Держгеокадастру від 03.03.2015 № 20,

НАКАЗУЮ:

1. Надати гр. Коляді Наталії Володимирівні дозвіл на розроблення проекту землеустрою щодо відведення земельної ділянки у власність із земель сільськогосподарського призначення державної власності, що перебувають у запасі, розташованої на території Павлівської сільської ради, Світловодського району, Кіровоградської області. Орієнтовний розмір земельної ділянки 0,0553 га, в тому числі: 0,0553 га – під багаторічними насадженнями, із цільовим призначенням – для ведення індивідуального садівництва.

2. Розроблений проект землеустрою щодо відведення земельної ділянки у власність підлягає погодженню та затвердженню відповідно до вимог чинного законодавства.

3. Керівнику управління Держгеокадастру у Світловодському районі при надходженні проекту землеустрою щодо відведення земельної ділянки у власність забезпечити в установленому законодавством порядку:

3.1. погодження проекту землеустрою щодо відведення земельної ділянки у власність;

3.2. реєстрацію земельної ділянки у Державному земельному кадастрі.

4. Контроль за виконанням цього наказу залишаю за собою.

В.о. начальника
Головного управління

Піньковський А.В.





ДЕРЖАВНА СЛУЖБА УКРАЇНИ З ПИТАНЬ ГЕОДЕЗІЇ, КАРТОГРАФІЇ ТА
КАДАСТРУ

Головне управління Держгеокадастру у Кіровоградській області

вул. Академіка Корольова, 26, м. Кіровоград, 25030, тел. (0522) 34-61-44, факс 34-61-39

E-mail: kirovohrad@land.gov.ua Код ЄДРПОУ 39767636

21.04.2016 11-3676/14-16-СГ **НАКАЗ**

**Про надання дозволу на
розроблення документації
із землеустрою**

Відповідно до статей 15¹, 116, 118, 121, 122 та 186 Земельного кодексу України, Положення про Головне управління Держгеокадастру у Кіровоградській області, затвердженого наказом Держгеокадастру від 03.03.2015 № 20,

НАКАЗУЮ:

1. Надати гр. Гапону Юрію Миколайовичу дозвіл на розроблення проекту землеустрою щодо відведення земельної ділянки у власність із земель сільськогосподарського призначення державної власності, що перебувають у запасі, розташованої на території Павлівської сільської ради, Світловодського району, Кіровоградської області. Орієнтовний розмір земельної ділянки 0,1195 га, в тому числі: 0,1195 га – під багаторічними насадженнями, із цільовим призначенням – для ведення індивідуального садівництва.

2. Розроблений проект землеустрою щодо відведення земельної ділянки у власність підлягає погодженню та затвердженню відповідно до вимог чинного законодавства.

3. Керівнику управління Держгеокадастру у Світловодському районі при надходженні проекту землеустрою щодо відведення земельної ділянки у власність забезпечити в установленому законодавством порядку:

3.1. погодження проекту землеустрою щодо відведення земельної ділянки у власність;

3.2. реєстрацію земельної ділянки у Державному земельному кадастрі.

4. Контроль за виконанням цього наказу залишаю за собою.

В.о. начальника
Головного управління

Піньковський А.В.





ДЕРЖАВНА СЛУЖБА УКРАЇНИ З ПИТАНЬ ГЕОДЕЗІЇ, КАРТОГРАФІЇ ТА
КАДАСТРУ

Головне управління Держгеокадастру у Кіровоградській області

вул.АкадемікаКорольова, 26, м.Кіровоград, 25030, тел.(0522) 34-61-44, факс 34-61-39

E-mail:kirovohrad@land.gov.uaКодЄДРПОУ 39767636

21.04.2016 11-3677/14-16-СГ **НАКАЗ**

**Про надання дозволу на
розроблення документації
із землеустрою**

Відповідно до статей 15¹, 116, 118, 121, 122 та 186 Земельного кодексу України, Положення про Головне управління Держгеокадастру у Кіровоградській області, затвердженого наказом Держгеокадастру від 03.03.2015 № 20,

НАКАЗУЮ:

1. Надати гр. Голіньковій Ганні Олександрівні дозвіл на розроблення проекту землеустрою щодо відведення земельної ділянки у власність із земель сільськогосподарського призначення державної власності, що перебувають у запасі, розташованої на території Павлівської сільської ради, Світловодського району, Кіровоградської області. Орієнтовний розмір земельної ділянки 0,0572 га, в тому числі: 0,0572 га – під багаторічними насадженнями, із цільовим призначенням – для ведення індивідуального садівництва.

2. Розроблений проект землеустрою щодо відведення земельної ділянки у власність підлягає погодженню та затвердженню відповідно до вимог чинного законодавства.

3. Керівнику управління Держгеокадастру у Світловодському районі при надходженні проекту землеустрою щодо відведення земельної ділянки у власність забезпечити в установленому законодавством порядку:

3.1. погодження проекту землеустрою щодо відведення земельної ділянки у власність;

3.2. реєстрацію земельної ділянки у Державному земельному кадастрі.

4. Контроль за виконанням цього наказу залишаю за собою.

В.о. начальника
Головного управління

Піньковський А.В.





ДЕРЖАВНА СЛУЖБА УКРАЇНИ З ПИТАНЬ ГЕОДЕЗІЇ, КАРТОГРАФІЇ ТА
КАДАСТРУ

Головне управління Держгеокадастру у Кіровоградській області

вул.АкадемікаКорольова, 26, м.Кіровоград, 25030, тел.(0522) 34-61-44, факс 34-61-39

E-mail:kirovohrad@land.gov.uaКодЄДРПОУ 39767636

21.04.2016 11-3678/14-16-СГ **НАКАЗ**

**Про надання дозволу на
розроблення документації
із землеустрою**

Відповідно до статей 15¹, 116, 118, 121, 122 та 186 Земельного кодексу України, Положення про Головне управління Держгеокадастру у Кіровоградській області, затвердженого наказом Держгеокадастру від 03.03.2015 № 20,

НАКАЗУЮ:

1. Надати гр. Борщенко Валентині Василівні дозвіл на розроблення проекту землеустрою щодо відведення земельної ділянки у власність із земель сільськогосподарського призначення державної власності, що перебувають у запасі, розташованої на території Павлівської сільської ради, Світловодського району, Кіровоградської області. Орієнтовний розмір земельної ділянки 0,0600 га, в тому числі: 0,0600 га – під багаторічними насадженнями, із цільовим призначенням – для ведення індивідуального садівництва.

2. Розроблений проект землеустрою щодо відведення земельної ділянки у власність підлягає погодженню та затвердженню відповідно до вимог чинного законодавства.

3. Керівнику управління Держгеокадастру у Світловодському районі при надходженні проекту землеустрою щодо відведення земельної ділянки у власність забезпечити в установленому законодавством порядку:

3.1. погодження проекту землеустрою щодо відведення земельної ділянки у власність;

3.2. реєстрацію земельної ділянки у Державному земельному кадастрі.

4. Контроль за виконанням цього наказу залишаю за собою.

В.о. начальника
Головного управління

Піньковський А.В.





ДЕРЖАВНА СЛУЖБА УКРАЇНИ З ПИТАНЬ ГЕОДЕЗІЇ, КАРТОГРАФІЇ ТА
КАДАСТРУ

Головне управління Держгеокадастру у Кіровоградській області

вул.АкадемікаКорольова, 26, м.Кіровоград, 25030, тел.(0522) 34-61-44, факс 34-61-39

E-mail:kirovohrad@land.gov.uaКодЄДРПОУ 39767636

21.04.2016 11-3679/14-16-СГ **НАКАЗ**

**Про надання дозволу на
розроблення документації
із землеустрою**

Відповідно до статей 15¹, 116, 118, 121, 122 та 186 Земельного кодексу України, Положення про Головне управління Держгеокадастру у Кіровоградській області, затвердженого наказом Держгеокадастру від 03.03.2015 № 20,

НАКАЗУЮ:

1. Надати гр. Богучарській Євгенії Трифонівні дозвіл на розроблення проекту землеустрою щодо відведення земельної ділянки у власність із земель сільськогосподарського призначення державної власності, що перебувають у запасі, розташованої на території Павлівської сільської ради, Світловодського району, Кіровоградської області. Орієнтовний розмір земельної ділянки 0,1200 га, в тому числі: 0,1200 га – під багаторічними насадженнями, із цільовим призначенням – для ведення індивідуального садівництва.

2. Розроблений проект землеустрою щодо відведення земельної ділянки у власність підлягає погодженню та затвердженню відповідно до вимог чинного законодавства.

3. Керівнику управління Держгеокадастру у Світловодському районі при надходженні проекту землеустрою щодо відведення земельної ділянки у власність забезпечити в установленому законодавством порядку:

3.1. погодження проекту землеустрою щодо відведення земельної ділянки у власність;

3.2. реєстрацію земельної ділянки у Державному земельному кадастрі.

4. Контроль за виконанням цього наказу залишаю за собою.

В.о. начальника
Головного управління

Піньковський А.В.





ДЕРЖАВНА СЛУЖБА УКРАЇНИ З ПИТАНЬ ГЕОДЕЗІЇ, КАРТОГРАФІЇ ТА
КАДАСТРУ

Головне управління Держгеокадастру у Кіровоградській області

вул.АкадемікаКорольова, 26, м.Кіровоград, 25030, тел.(0522) 34-61-44, факс 34-61-39

E-mail:kirovohrad@land.gov.uaКодЄДРПОУ 39767636

21.04.2016 11-3680/14-16-СГ **НАКАЗ**

**Про надання дозволу на
розроблення документації
із землеустрою**

Відповідно до статей 15¹, 116, 118, 121, 122 та 186 Земельного кодексу України, Положення про Головне управління Держгеокадастру у Кіровоградській області, затвердженого наказом Держгеокадастру від 03.03.2015 № 20,

НАКАЗУЮ:

1. Надати гр. Криворучку Миколі Петровичу дозвіл на розроблення проекту землеустрою щодо відведення земельної ділянки у власність із земель сільськогосподарського призначення державної власності, що перебувають у запасі, розташованої на території Павлівської сільської ради, Світловодського району, Кіровоградської області. Орієнтовний розмір земельної ділянки 0,0844 га, в тому числі: 0,0844 га – під багаторічними насадженнями, із цільовим призначенням – для ведення індивідуального садівництва.

2. Розроблений проект землеустрою щодо відведення земельної ділянки у власність підлягає погодженню та затвердженню відповідно до вимог чинного законодавства.

3. Керівнику управління Держгеокадастру у Світловодському районі при надходженні проекту землеустрою щодо відведення земельної ділянки у власність забезпечити в установленому законодавством порядку:

3.1. погодження проекту землеустрою щодо відведення земельної ділянки у власність;

3.2. реєстрацію земельної ділянки у Державному земельному кадастрі.

4. Контроль за виконанням цього наказу залишаю за собою.

В.о. начальника
Головного управління

Піньковський А.В.





ДЕРЖАВНА СЛУЖБА УКРАЇНИ З ПИТАНЬ ГЕОДЕЗІЇ, КАРТОГРАФІЇ ТА
КАДАСТРУ

Головне управління Держгеокадастру у Кіровоградській області

вул. Академіка Корольова, 26, м. Кіровоград, 25030, тел. (0522) 34-61-44, факс 34-61-39

E-mail: kirovohrad@land.gov.ua Код ЄДРПОУ 39767636

21.04.2016 11-3681/14-16-СГ **НАКАЗ**

**Про надання дозволу на
розроблення документації
із землеустрою**

Відповідно до статей 15¹, 116, 118, 121, 122 та 186 Земельного кодексу України, Положення про Головне управління Держгеокадастру у Кіровоградській області, затвердженого наказом Держгеокадастру від 03.03.2015 № 20,

НАКАЗУЮ:

1. Надати гр. Вільготі Олександрю Миколайовичу дозвіл на розроблення проекту землеустрою щодо відведення земельної ділянки у власність із земель сільськогосподарського призначення державної власності, що перебувають у запасі, розташованої на території Павлівської сільської ради, Світловодського району, Кіровоградської області. Орієнтовний розмір земельної ділянки 0,0600 га, в тому числі: 0,0600 га – під багаторічними насадженнями, із цільовим призначенням – для ведення індивідуального садівництва.

2. Розроблений проект землеустрою щодо відведення земельної ділянки у власність підлягає погодженню та затвердженню відповідно до вимог чинного законодавства.

3. Керівнику управління Держгеокадастру у Світловодському районі при надходженні проекту землеустрою щодо відведення земельної ділянки у власність забезпечити в установленому законодавством порядку:

3.1. погодження проекту землеустрою щодо відведення земельної ділянки у власність;

3.2. реєстрацію земельної ділянки у Державному земельному кадастрі.

4. Контроль за виконанням цього наказу залишаю за собою.

В.о. начальника
Головного управління

Піньковський А.В.





ДЕРЖАВНА СЛУЖБА УКРАЇНИ З ПИТАНЬ ГЕОДЕЗІЇ, КАРТОГРАФІЇ ТА
КАДАСТРУ

Головне управління Держгеокадастру у Кіровоградській області

вул. Академіка Корольова, 26, м. Кіровоград, 25030, тел. (0522) 34-61-44, факс 34-61-39

E-mail: kirovohrad@land.gov.ua Код ЄДРПОУ 39767636

21.04.2016 11-3682/14-16-СГ **НАКАЗ**

**Про надання дозволу на
розроблення документації
із землеустрою**

Відповідно до статей 15¹, 116, 118, 121, 122 та 186 Земельного кодексу України, Положення про Головне управління Держгеокадастру у Кіровоградській області, затвердженого наказом Держгеокадастру від 03.03.2015 № 20,

НАКАЗУЮ:

1. Надати гр. Коваленку Григорію Федоровичу дозвіл на розроблення проекту землеустрою щодо відведення земельної ділянки у власність із земель сільськогосподарського призначення державної власності, що перебувають у запасі, розташованої на території Павлівської сільської ради, Світловодського району, Кіровоградської області. Орієнтовний розмір земельної ділянки 0,0581 га, в тому числі: 0,0581 га – під багаторічними насадженнями, із цільовим призначенням – для ведення індивідуального садівництва.

2. Розроблений проект землеустрою щодо відведення земельної ділянки у власність підлягає погодженню та затвердженню відповідно до вимог чинного законодавства.

3. Керівнику управління Держгеокадастру у Світловодському районі при надходженні проекту землеустрою щодо відведення земельної ділянки у власність забезпечити в установленому законодавством порядку:

3.1. погодження проекту землеустрою щодо відведення земельної ділянки у власність;

3.2. реєстрацію земельної ділянки у Державному земельному кадастрі.

4. Контроль за виконанням цього наказу залишаю за собою.

В.о. начальника
Головного управління

Піньковський А.В.





ДЕРЖАВНА СЛУЖБА УКРАЇНИ З ПИТАНЬ ГЕОДЕЗІЇ, КАРТОГРАФІЇ ТА
КАДАСТРУ

Головне управління Держгеокадастру у Кіровоградській області

вул.АкадемікаКорольова, 26, м.Кіровоград, 25030, тел.(0522) 34-61-44, факс 34-61-39
E-mail:kirovohrad@land.gov.uaКодЄДРПОУ 39767636

21.04.2016 11-3683/14-16-СГ **НАКАЗ**

**Про надання дозволу на
розроблення документації
із землеустрою**

Відповідно до статей 15¹, 116, 118, 121, 122 та 186 Земельного кодексу України, Положення про Головне управління Держгеокадастру у Кіровоградській області, затвердженого наказом Держгеокадастру від 03.03.2015 № 20,

НАКАЗУЮ:

1. Надати гр. Мельніченку Віктору Івановичу дозвіл на розроблення проекту землеустрою щодо відведення земельної ділянки у власність із земель сільськогосподарського призначення державної власності, що перебувають у запасі, розташованої на території Павлівської сільської ради, Світловодського району, Кіровоградської області. Орієнтовний розмір земельної ділянки 0,0600 га, в тому числі: 0,0600 га – під багаторічними насадженнями, із цільовим призначенням – для ведення індивідуального садівництва.

2. Розроблений проект землеустрою щодо відведення земельної ділянки у власність підлягає погодженню та затвердженню відповідно до вимог чинного законодавства.

3. Керівнику управління Держгеокадастру у Світловодському районі при надходженні проекту землеустрою щодо відведення земельної ділянки у власність забезпечити в установленому законодавством порядку:

3.1. погодження проекту землеустрою щодо відведення земельної ділянки у власність;

3.2. реєстрацію земельної ділянки у Державному земельному кадастрі.

4. Контроль за виконанням цього наказу залишаю за собою.

В.о. начальника
Головного управління

Піньковський А.В.





ДЕРЖАВНА СЛУЖБА УКРАЇНИ З ПИТАНЬ ГЕОДЕЗІЇ, КАРТОГРАФІЇ ТА
КАДАСТРУ

Головне управління Держгеокадастру у Кіровоградській області

вул. Академіка Корольова, 26, м. Кіровоград, 25030, тел. (0522) 34-61-44, факс 34-61-39

E-mail: kirovohrad@land.gov.ua Код ЄДРПОУ 39767636

21.04.2016 11-3684/14-16-СГ **НАКАЗ**

**Про надання дозволу на
розроблення документації
із землеустрою**

Відповідно до статей 15¹, 116, 118, 121, 122 та 186 Земельного кодексу України, Положення про Головне управління Держгеокадастру у Кіровоградській області, затвердженого наказом Держгеокадастру від 03.03.2015 № 20,

НАКАЗУЮ:

1. Надати гр. Осипі Тетяні Михайлівні дозвіл на розроблення проекту землеустрою щодо відведення земельної ділянки у власність із земельної ділянки сільськогосподарського призначення державної власності, що перебувають у запасі, розташованої на території Павлівської сільської ради, Світловодського району, Кіровоградської області. Орієнтовний розмір земельної ділянки 0,0618 га, в тому числі: 0,0618 га – під багаторічними насадженнями, із цільовим призначенням – для ведення індивідуального садівництва.

2. Розроблений проект землеустрою щодо відведення земельної ділянки у власність підлягає погодженню та затвердженню відповідно до вимог чинного законодавства.

3. Керівнику управління Держгеокадастру у Світловодському районі при надходженні проекту землеустрою щодо відведення земельної ділянки у власність забезпечити в установленому законодавством порядку:

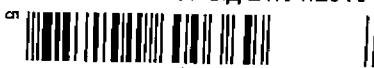
3.1. погодження проекту землеустрою щодо відведення земельної ділянки у власність;

3.2. реєстрацію земельної ділянки у Державному земельному кадастрі.

4. Контроль за виконанням цього наказу залишаю за собою.

В.о. начальника
Головного управління

Піньковський А.В.





ДЕРЖАВНА СЛУЖБА УКРАЇНИ З ПИТАНЬ ГЕОДЕЗІЇ, КАРТОГРАФІЇ ТА
КАДАСТРУ

Головне управління Держгеокадастру у Кіровоградській області

вул. Академіка Корольова, 26, м. Кіровоград, 25030, тел. (0522) 34-61-44, факс 34-61-39

E-mail: kirovohrad@land.gov.ua Код ЄДРПОУ 39767636

21.04.2016 11-3685/14-16-СГ **НАКАЗ**

**Про надання дозволу на
розроблення документації
із землеустрою**

Відповідно до статей 15¹, 116, 118, 121, 122 та 186 Земельного кодексу України, Положення про Головне управління Держгеокадастру у Кіровоградській області, затвердженого наказом Держгеокадастру від 03.03.2015 № 20,

НАКАЗУЮ:

1. Надати гр. Міщенку Олександрю Олександровичу дозвіл на розроблення проекту землеустрою щодо відведення земельної ділянки у власність із земель сільськогосподарського призначення державної власності, що перебувають у запасі, розташованої на території Павлівської сільської ради, Світловодського району, Кіровоградської області. Орієнтовний розмір земельної ділянки 0,1081 га, в тому числі: 0,1081 га – під багаторічними насадженнями, із цільовим призначенням – для ведення індивідуального садівництва.

2. Розроблений проект землеустрою щодо відведення земельної ділянки у власність підлягає погодженню та затвердженню відповідно до вимог чинного законодавства.

3. Керівнику управління Держгеокадастру у Світловодському районі при надходженні проекту землеустрою щодо відведення земельної ділянки у власність забезпечити в установленому законодавством порядку:

3.1. погодження проекту землеустрою щодо відведення земельної ділянки у власність;

3.2. реєстрацію земельної ділянки у Державному земельному кадастрі.

4. Контроль за виконанням цього наказу залишаю за собою.

В.о. начальника
Головного управління

Піньковський А.В.





ДЕРЖАВНА СЛУЖБА УКРАЇНИ З ПИТАНЬ ГЕОДЕЗІЇ, КАРТОГРАФІЇ ТА
КАДАСТРУ

Головне управління Держгеокадастру у Кіровоградській області

вул. Академіка Корольова, 26, м. Кіровоград, 25030, тел. (0522) 34-61-44, факс 34-61-39
E-mail: kirovohrad@land.gov.ua Код ЄДРПОУ 39767636

21.04.2016 11-3686/14-16-СГ **НАКАЗ**

**Про надання дозволу на
розроблення документації
із землеустрою**

Відповідно до статей 15¹, 116, 118, 121, 122 та 186 Земельного кодексу України, Положення про Головне управління Держгеокадастру у Кіровоградській області, затвердженого наказом Держгеокадастру від 03.03.2015 № 20,

НАКАЗУЮ:

1. Надати гр. Отирбі Ірині Володимирівні дозвіл на розроблення проекту землеустрою щодо відведення земельної ділянки у власність із земель сільськогосподарського призначення державної власності, що перебувають у запасі, розташованої на території Павлівської сільської ради, Світловодського району, Кіровоградської області. Орієнтовний розмір земельної ділянки 0,1093 га, в тому числі: 0,1093 га – під багаторічними насадженнями, із цільовим призначенням – для ведення індивідуального садівництва.

2. Розроблений проект землеустрою щодо відведення земельної ділянки у власність підлягає погодженню та затвердженню відповідно до вимог чинного законодавства.

3. Керівнику управління Держгеокадастру у Світловодському районі при надходженні проекту землеустрою щодо відведення земельної ділянки у власність забезпечити в установленому законодавством порядку:

3.1. погодження проекту землеустрою щодо відведення земельної ділянки у власність;

3.2. реєстрацію земельної ділянки у Державному земельному кадастрі.

4. Контроль за виконанням цього наказу залишаю за собою.

В.о. начальника
Головного управління

Піньковський А.В.





ДЕРЖАВНА СЛУЖБА УКРАЇНИ З ПИТАНЬ ГЕОДЕЗІЇ, КАРТОГРАФІЇ ТА
КАДАСТРУ

Головне управління Держгеокадастру у Кіровоградській області

вул.Академіка Корольова, 26, м.Кіровоград, 25030, тел.(0522) 34-61-44, факс 34-61-39

E-mail:kirovohrad@land.gov.uaКод ЄДРПОУ 39767636

21.04.2016 11-3687/14-16-СГ **НАКАЗ**

**Про надання дозволу на
розроблення документації
із землеустрою**

Відповідно до статей 15¹, 116, 118, 121, 122 та 186 Земельного кодексу України, Положення про Головне управління Держгеокадастру у Кіровоградській області, затвердженого наказом Держгеокадастру від 03.03.2015 № 20.

НАКАЗУЮ:

1. Надати Смірнову Максиму Едуардовичу дозвіл на розроблення проекту землеустрою щодо відведення земельної ділянки у власність із земель сільськогосподарського призначення державної власності, що перебувають у запасі, розташованої на території Світловодського району Григорівської сільської ради. Орієнтовний розмір земельної ділянки 2,0000 га, в тому числі: 2,0000 га – рілля, із цільовим призначенням – для ведення особистого селянського господарства.

2. Розроблений проект землеустрою щодо відведення земельної ділянки у власність підлягає погодженню та затвердженню відповідно до вимог чинного законодавства.

3. Керівнику управління Держгеокадастру в Світловодському районі при надходженні проекту землеустрою щодо відведення земельної ділянки у власність забезпечити в установленому законодавством порядку:

3.1. погодження проекту землеустрою щодо відведення земельної ділянки у власність;

3.2. реєстрацію земельної ділянки у Державному земельному кадастрі.

4. Контроль за виконанням цього наказу залишаю за собою.

В.о. начальника Головного управління

Піньковський А.В.





ДЕРЖАВНА СЛУЖБА УКРАЇНИ З ПИТАНЬ ГЕОДЕЗІЇ, КАРТОГРАФІЇ ТА
КАДАСТРУ

Головне управління Держгеокадастру у Кіровоградській області

вул. Академіка Корольова, 26, м. Кіровоград, 25030, тел.(0522) 34-61-44, факс 34-61-39

E-mail:kirovohrad@land.gov.ua Код ЄДРПОУ 39767636

21.04.2016 11-3688/14-16-СГ **НАКАЗ**

**Про надання дозволу на
розроблення документації
із землеустрою**

Відповідно до статей 15¹, 116, 118, 121, 122 та 186 Земельного кодексу України, Положення про Головне управління Держгеокадастру у Кіровоградській області, затвердженого наказом Держгеокадастру від 03.03.2015 № 20,

НАКАЗУЮ:

1. Надати Кіяніченку Роману Васильовичу дозвіл на розроблення проекту землеустрою щодо відведення земельної ділянки у власність із земель сільськогосподарського призначення державної власності, що перебувають у резервному фонді, розташованої на території Троянської сільської ради, Голованівського району, Кіровоградської області. Орієнтовний розмір земельної ділянки 2,0000 га - ріллі, із цільовим призначенням – для ведення особистого селянського господарства.

2. Розроблений проект землеустрою щодо відведення земельної ділянки у власність підлягає погодженню та затвердженню відповідно до вимог чинного законодавства.

3. Керівнику відділу Держгеокадастру у Голованівському районі при надходженні проекту землеустрою щодо відведення земельної ділянки у власність забезпечити в установленному законодавством порядку:

3.1. погодження проекту землеустрою щодо відведення земельної ділянки у власність;

3.2. реєстрацію земельної ділянки у Державному земельному кадастрі.

4. Контроль за виконанням цього наказу залишаю за собою.

В.о. начальника
Головного управління

Пінковський А.В.





ДЕРЖАВНА СЛУЖБА УКРАЇНИ З ПИТАНЬ ГЕОДЕЗІЇ, КАРТОГРАФІЇ ТА
КАДАСТРУ

Головне управління Держгеокадастру у Кіровоградській області

вул. Академіка Корольова, 26, м. Кіровоград, 25030, тел. (0522) 34-61-44, факс 34-61-39

E-mail: kirovohrad@land.gov.ua Код ЄДРПОУ 39767636

21.04.2016 11-3689/14-16 **НАКАЗ**

**Про надання дозволу на
розроблення документації
із землеустрою**

Відповідно до статей 15¹, 116, 118, 121, 122 та 186 Земельного кодексу України, Положення про Головне управління Держгеокадастру у Кіровоградській області, затвердженого наказом Держгеокадастру від 03.03.2015 № 20,

НАКАЗУЮ:

1. Надати гр. Тимошевському Анатолію Анатолійовичу дозвіл на розроблення проекту землеустрою щодо відведення земельної ділянки у власність із земель сільськогосподарського призначення державної власності, що перебувають у запасі, розташованої на території Липовеньківської сільської ради, Голованівського району, Кіровоградської області. Орієнтовний розмір земельної ділянки 1,5150 га, в тому числі: 1,5150 га – рілля, із цільовим призначенням – для ведення особистого селянського господарства.

2. Розроблений проект землеустрою щодо відведення земельної ділянки у власність підлягає погодженню та затвердженню відповідно до вимог чинного законодавства.

3. Керівнику відділу Держгеокадастру у Голованівському районі при надходженні проекту землеустрою щодо відведення земельної ділянки у власність забезпечити в установленому законодавством порядку:

3.1. погодження проекту землеустрою щодо відведення земельної ділянки у власність;

3.2. реєстрацію земельної ділянки у Державному земельному кадастрі.

4. Контроль за виконанням цього наказу залишаю за собою.

В.о. начальника
Головного управління

ПІНЬКОВСЬКИЙ А.В.





ДЕРЖАВНА СЛУЖБА УКРАЇНИ З ПИТАНЬ ГЕОДЕЗІЇ, КАРТОГРАФІЇ ТА
КАДАСТРУ

Головне управління Держгеокадастру у Кіровоградській області

вул. Академіка Корольова, 26, м. Кіровоград, 25030, тел. (0522) 34-61-44, факс 34-61-39

E-mail: kirovohrad@land.gov.ua Код ЄДРПОУ 39767636

21.04.2016 11-3690/14-16-СГ **НАКАЗ**

**Про надання дозволу на
розроблення документації
із землеустрою**

Відповідно до статей 15¹, 116, 118, 121, 122 та 186 Земельного кодексу України, Положення про Головне управління Держгеокадастру у Кіровоградській області, затвердженого наказом Держгеокадастру від 03.03.2015 № 20,

НАКАЗУЮ:

1. Надати гр. Попову Юрію Володимировичу дозвіл на розроблення проекту землеустрою щодо відведення земельної ділянки у власність із земель сільськогосподарського призначення державної власності, що перебувають у резервному фонді, розташованої на території Троянської сільської ради, Голованівського району, Кіровоградської області. Орієнтовний розмір земельної ділянки 2,0000 га, в тому числі: 2,0000 га – рілля, із цільовим призначенням – для ведення особистого селянського господарства.

2. Розроблений проект землеустрою щодо відведення земельної ділянки у власність підлягає погодженню та затвердженню відповідно до вимог чинного законодавства.

3. Керівнику відділу Держгеокадастру у Голованівському районі при надходженні проекту землеустрою щодо відведення земельної ділянки у власність забезпечити в установленому законодавством порядку:

3.1. погодження проекту землеустрою щодо відведення земельної ділянки у власність;

3.2. реєстрацію земельної ділянки у Державному земельному кадастрі.

4. Контроль за виконанням цього наказу залишаю за собою.

В.о. начальника
Головного управління

Піньковський А.В.





**ДЕРЖАВНА СЛУЖБА УКРАЇНИ З ПИТАНЬ ГЕОДЕЗІЇ, КАРТОГРАФІЇ ТА
КАДАСТРУ**

Головне управління Держгеокадастру у Кіровоградській області

вул. Академіка Корольова, 26, м. Кіровоград, 25030, тел. (0522) 34-61-44, факс 34-61-39

E-mail: kirovohrad@land.gov.ua Код ЄДРПОУ 39767636

~~21.04.2016 11-3691/14-16-СГ~~
НАКАЗ

**Про надання дозволу на
розроблення документації
із землеустрою**

Відповідно до статей 15¹, 116, 118, 121 та 122 Земельного кодексу України, Положення про Головне управління Держгеокадастру у Кіровоградській області, затвердженого наказом Держгеокадастру від 03.03.2015 № 20,

НАКАЗУЮ:

1. Надати Рибаку Валерію Олександровичу дозвіл на розроблення проекту землеустрою щодо відведення земельної ділянки у власність із земель сільськогосподарського призначення державної власності, що перебувають у запасі, розташованої на території Грузької сільської ради Голованівського району Кіровоградської області. Орієнтовний розмір земельної ділянки 1,9122 га, в тому числі: 1,9122 га пасовища, із цільовим призначенням – для ведення особистого селянського господарства.

2. Розроблений проект землеустрою щодо відведення земельної ділянки у власність підлягає погодженню та затвердженню відповідно до вимог чинного законодавства.

3. Керівнику відділу Держгеокадастру в Голованівському районі при надходженні проекту землеустрою щодо відведення земельної ділянки у власність забезпечити в установленому законодавством порядку:

3.1. погодження проекту землеустрою щодо відведення земельної ділянки у власність;

3.2. реєстрацію земельної ділянки у Державному земельному кадастрі.

4. Контроль за виконанням цього наказу залишаю за собою.

В.о. начальника
Головного управління

Піньковський А.В.

Головне управління Держгеокадастру у Кіровоградській області
11-3691/14-16-СГ від 21.04.2016





ДЕРЖАВНА СЛУЖБА УКРАЇНИ З ПИТАНЬ ГЕОДЕЗІЇ, КАРТОГРАФІЇ ТА
КАДАСТРУ

Головне управління Держгеокадастру у Кіровоградській області

вул.Академіка Корольова, 26, м.Кіровоград, 25030, тел.(0522) 34-61-44, факс 34-61-39

E-mail:kirovohrad@land.gov.ua Код ЄДРПОУ 39767636

21.04.2016 11-3692/14- **НАКАЗ**

**Про надання дозволу на
розроблення документації
із землеустрою**

Відповідно до статей 15¹, 116, 118, 121, 122 та 186 Земельного кодексу України, Положення про Головне управління Держгеокадастру у Кіровоградській області, затвердженого наказом Держгеокадастру від 03.03.2015 № 20.

НАКАЗУЮ:

1. Надати Петкову Юрію Васильовичу дозвіл на розроблення проекту землеустрою щодо відведення земельної ділянки у власність із земель сільськогосподарського призначення державної власності, що перебувають у запасі, розташованої на території Вільшанського району Котовської сільської ради. Орієнтовний розмір земельної ділянки 1,2571 га, в тому числі: 1,2571 га – рілля, із цільовим призначенням – для ведення особистого селянського господарства.

2. Розроблений проект землеустрою щодо відведення земельної ділянки у власність підлягає погодженню та затвердженню відповідно до вимог чинного законодавства.

3. Керівнику відділу Держгеокадастру в Вільшанському районі при надходженні проекту землеустрою щодо відведення земельної ділянки у власність забезпечити в установленому законодавством порядку:

3.1. погодження проекту землеустрою щодо відведення земельної ділянки у власність ;

3.2. реєстрацію земельної ділянки у Державному земельному кадастрі.

4. Контроль за виконанням цього наказу залишаю за собою.

В.о. начальника Головного управління

Піньковський А.В.

Головне управління Держгеокадастру у Кіровоградській області
11-3692/14-16-СГ від 21.04.2016





ДЕРЖАВНА СЛУЖБА УКРАЇНИ З ПИТАНЬ ГЕОДЕЗІЇ, КАРТОГРАФІЇ ТА
КАДАСТРУ

Головне управління Держгеокадастру у Кіровоградській області

вул. Академіка Корольова, 26, м. Кіровоград, 25030, тел. (0522) 34-61-44, факс 34-61-39

E-mail: kirovohrad@land.gov.ua Код ЄДРПОУ 39767636

21.04.2016 11-3693/14-16-СГ **НАКАЗ**

**Про надання дозволу на
розроблення документації
із землеустрою**

Відповідно до статей 15¹, 116, 118, 121, 122 та 186 Земельного кодексу України, Положення про Головне управління Держгеокадастру у Кіровоградській області, затвердженого наказом Держгеокадастру від 03.03.2015 № 20.

НАКАЗУЮ:

1. Надати Аврамчук Оксані Вікторівні дозвіл на розроблення проекту землеустрою щодо відведення земельної ділянки у власність із земель сільськогосподарського призначення державної власності, що перебувають у резерві, розташовані на території Світловодського району Павливської сільської ради. Орієнтовний розмір земельної ділянки 2,0000 га, в тому числі: 2,0000 га – сіножаті, із цільовим призначенням – для ведення особистого селянського господарства.

2. Розроблений проект землеустрою щодо відведення земельної ділянки у власність підлягає погодженню та затвердженню відповідно до вимог чинного законодавства.

3. Керівнику управління Держгеокадастру в Світловодському районі при надходженні проекту землеустрою щодо відведення земельної ділянки у власність забезпечити в установленому законодавством порядку:

3.1. погодження проекту землеустрою щодо відведення земельної ділянки у власність;

3.2. реєстрацію земельної ділянки у Державному земельному кадастрі.

4. Контроль за виконанням цього наказу залишаю за собою.

В.о. начальника Головного управління

Піньковський А.В.





ДЕРЖАВНА СЛУЖБА УКРАЇНИ З ПИТАНЬ ГЕОДЕЗІЇ, КАРТОГРАФІЇ ТА
КАДАСТРУ

Головне управління Держгеокадастру у Кіровоградській області

вул.Академіка Корольова, 26, м.Кіровоград, 25030, тел.(0522) 34-61-44, факс 34-61-39

E-mail:kirovohrad@land.gov.uaКодЄДРПОУ 39767636

21.04.2016 11-3694/14-16-СГ **НАКАЗ**

**Про надання дозволу на
розроблення документації
із землеустрою**

Відповідно до статей 15¹, 116, 118, 121, 122 та 186 Земельного кодексу України, Положення про Головне управління Держгеокадастру у Кіровоградській області, затвердженого наказом Держгеокадастру від 03.03.2015 № 20.

НАКАЗУЮ:

1. Надати Сімончуку Костянтину Леонідовичу дозвіл на розроблення проекту землеустрою щодо відведення земельної ділянки у власність із земель сільськогосподарського призначення державної власності, що перебувають у резерві, розташованої на території Світловодського району Великоандрусівської сільської ради. Орієнтовний розмір земельної ділянки 2,0000 га, в тому числі: 2,0000 га – рілля, із цільовим призначенням – для ведення особистого селянського господарства.

2. Розроблений проект землеустрою щодо відведення земельної ділянки у власність підлягає погодженню та затвердженню відповідно до вимог чинного законодавства.

3. Керівнику управління Держгеокадастру в Світловодському районі при надходженні проекту землеустрою щодо відведення земельної ділянки у власність забезпечити в установленому законодавством порядку:

3.1. погодження проекту землеустрою щодо відведення земельної ділянки у власність ;

3.2. реєстрацію земельної ділянки у Державному земельному кадастрі.

4. Контроль за виконанням цього наказу залишаю за собою.

В.о. начальника Головного управління

ПІНЬКОВСЬКИЙ А.В.





**ДЕРЖАВНА СЛУЖБА УКРАЇНИ З ПИТАНЬ ГЕОДЕЗІЇ, КАРТОГРАФІЇ ТА
КАДАСТРУ**

Головне управління Держгеокадастру у Кіровоградській області

вул. Академіка Корольова, 26, м. Кіровоград, 25030, тел. (0522) 34-61-44, факс 34-61-39

E-mail: kirovohrad@land.gov.ua Код ЄДРПОУ 39767636

21.04.2016 11-3695/14-16-СГ **НАКАЗ**

**Про надання дозволу на
розроблення документації
із землеустрою**

Відповідно до статей 15¹, 116, 118, 121, 122 та 186 Земельного кодексу України, Положення про Головне управління Держгеокадастру у Кіровоградській області, затвердженого наказом Держгеокадастру від 03.03.2015 № 20.

НАКАЗУЮ:

1. Надати Михайлову Станіславу Васильовичу дозвіл на розроблення проекту землеустрою щодо відведення земельної ділянки у власність із земель сільськогосподарського призначення державної власності, що перебувають у резерві, розташованої на території Світловодського району Микільської сільської ради. Орієнтовний розмір земельної ділянки 1,5400 га, в тому числі: 1,5400 га – рілля, із цільовим призначенням – для ведення особистого селянського господарства.

2. Розроблений проект землеустрою щодо відведення земельної ділянки у власність підлягає погодженню та затвердженню відповідно до вимог чинного законодавства.

3. Керівнику управління Держгеокадастру в Світловодському районі при надходженні проекту землеустрою щодо відведення земельної ділянки у власність забезпечити в установленому законодавством порядку:

3.1. погодження проекту землеустрою щодо відведення земельної ділянки у власність;

3.2. реєстрацію земельної ділянки у Державному земельному кадастрі.

4. Контроль за виконанням цього наказу залишаю за собою.

В.о. начальника Головного управління

Піньковський А.В.





ДЕРЖАВНА СЛУЖБА УКРАЇНИ З ПИТАНЬ ГЕОДЕЗІЇ, КАРТОГРАФІЇ ТА
КАДАСТРУ

Головне управління Держгеокадастру у Кіровоградській області

вул.Академіка Корольова, 26, м.Кіровоград, 25030, тел.(0522) 34-61-44, факс 34-61-39
E-mail:kirovohrad@land.gov.uaКодЄДРПОУ 39767636

21.04.2016 11-3696/14-16-СГ **НАКАЗ**

**Про надання дозволу на
розроблення документації
із землеустрою**

Відповідно до статей 15¹, 116, 118, 121, 122 та 186 Земельного кодексу України, Положення про Головне управління Держгеокадастру у Кіровоградській області, затвердженого наказом Держгеокадастру від 03.03.2015 № 20.

НАКАЗУЮ:

1. Надати Закряжевському Володимирі Леонідовичу дозвіл на розроблення проекту землеустрою щодо відведення земельної ділянки у власність із земель сільськогосподарського призначення державної власності, що перебувають в запасі, розташованої на території Світловодського району Миронівської сільської ради. Орієнтовний розмір земельної ділянки 2,0000 га, в тому числі: 2,0000 га – рілля, із цільовим призначенням – для ведення особистого селянського господарства.

2. Розроблений проект землеустрою щодо відведення земельної ділянки у власність підлягає погодженню та затвердженню відповідно до вимог чинного законодавства.

3. Керівнику управління Держгеокадастру в Світловодському районі при надходженні проекту землеустрою щодо відведення земельної ділянки у власність забезпечити в установленому законодавством порядку:

3.1. погодження проекту землеустрою щодо відведення земельної ділянки у власність ;

3.2. реєстрацію земельної ділянки у Державному земельному кадастрі.

4. Контроль за виконанням цього наказу залишаю за собою.

В.о. начальника Головного управління

Піньковський А.В.





ДЕРЖАВНА СЛУЖБА УКРАЇНИ З ПИТАНЬ ГЕОДЕЗІЇ, КАРТОГРАФІЇ ТА
КАДАСТРУ

Головне управління Держгеокадастру у Кіровоградській області

вул.Академіка Корольова, 26, м.Кіровоград, 25030, тел.(0522) 34-61-44, факс 34-61-39

E-mail: kirovohrad@land.gov.ua Код ЄДРПОУ 39767636

21.04.2016 11-3697/14-16-СГ **НАКАЗ**

**Про надання дозволу на
розроблення документації
із землеустрою**

Відповідно до статей 15¹, 116, 118, 121 та 122 Земельного кодексу України, Положення про Головне управління Держгеокадастру у Кіровоградській області, затвердженого наказом Держгеокадастру від 03.03.2015 № 20,

НАКАЗУЮ:

1. Надати Максименку Максиму Анатолійовичу дозвіл на розроблення проекту землеустрою щодо відведення земельної ділянки у власність із земель сільськогосподарського призначення державної власності, що перебувають у запасі, розташованої на території Григорівської сільської ради Світловодського району Кіровоградської області. Орієнтовний розмір земельної ділянки 2,0000 га, в тому числі: 2,0000 га ріллі, із цільовим призначенням – для ведення особистого селянського господарства.

2. Розроблений проект землеустрою щодо відведення земельної ділянки у власність підлягає погодженню та затвердженню відповідно до вимог чинного законодавства.

3. Керівнику управління Держгеокадастру у Світловодському районі при надходженні проекту землеустрою щодо відведення земельної ділянки у власність забезпечити в установленому законодавством порядку:

3.1. погодження проекту землеустрою щодо відведення земельної ділянки у власність;

3.2. реєстрацію земельної ділянки у Державному земельному кадастрі.

4. Контроль за виконанням цього наказу залишаю за собою.

В.о. начальника
Головного управління

Піньковський А.В.

Головне управління Держгеокадастру у Кіровоградській області
11-3697/14-16-СГ від 21.04.2016





ДЕРЖАВНА СЛУЖБА УКРАЇНИ З ПИТАНЬ ГЕОДЕЗІЇ, КАРТОГРАФІЇ ТА
КАДАСТРУ

Головне управління Держгеокадастру у Кіровоградській області

вул.Академіка Корольова, 26, м.Кіровоград, 25030, тел.(0522) 34-61-44, факс 34-61-39

21.04.2016 E-mail: kirovograd@land.gov.ua Код ЄДРПОУ 39767636

НАКАЗ

**Про внесення змін до наказу
Головного управління Держгеокадастру
у Кіровоградській області
від 12.02.2015 № 11-815/14-15-СГ**

Відповідно до Положення про Головне управління Держгеокадастру у Кіровоградській області, затвердженого наказом Держгеокадастру від 03.03.2015 № 20,

НАКАЗУЮ:

1. Внести до наказу Головного управління Держгеокадастру у Кіровоградській області від 12.02.2015 року за № 11-815/14-15-СГ « Про надання дозволу на розроблення документації із землеустрою » такі зміни:

1) частину 2 пункту 1 викласти у новій редакції: " Орієнтовний розмір земельної ділянки 2,0000 га, у тому числі: 2,0000 га ріллі, земель сільськогосподарського призначення державної власності, що перебувають у запасі, з цільовим призначенням - для ведення особистого селянського господарства.";

2. Контроль за виконанням цього наказу залишаю за собою.

В.о. начальника
Головного управління

Піньковський А.В.





ДЕРЖАВНА СЛУЖБА УКРАЇНИ З ПИТАНЬ ГЕОДЕЗІЇ, КАРТОГРАФІЇ ТА
КАДАСТРУ

Головне управління Держгеокадастру у Кіровоградській області

вул. Академіка Корольова, 26, м. Кіровоград, 25030, тел. (0522) 34-61-44, факс 34-61-39

E-mail: kirovohrad@land.gov.ua Код ЄДРПОУ 39767636

21.04.2016 11-3699/14-16-СГ НАКАЗ

**Про надання дозволу на
розроблення документації
із землеустрою**

Відповідно до статей 15¹, 116, 118, 121 та 122 Земельного кодексу України, Положення про Головне управління Держгеокадастру у Кіровоградській області, затвердженого наказом Держгеокадастру від 03.03.2015 № 20,

НАКАЗУЮ:

1. Надати Учасіну Борису Михайловичу дозвіл на розроблення проекту землеустрою щодо відведення земельної ділянки у власність із земель сільськогосподарського призначення державної власності, що перебувають у запасі, розташованої на території Бандурівської сільської ради Олександрійського району Кіровоградської області Орієнтовний розмір земельної ділянки 0,1200 га, в тому числі: 0,1200 га ріллі, із цільовим призначенням – для ведення індивідуального садівництва

2. Розроблений проект землеустрою щодо відведення земельної ділянки у власність підлягає погодженню та затвердженню відповідно до вимог чинного законодавства.

3. Керівнику управління Держгеокадастру в Олександрійському районі при надходженні проекту землеустрою щодо відведення земельної ділянки у власність забезпечити в установленому законодавством порядку:

3.1. погодження проекту землеустрою щодо відведення земельної ділянки у власність ;

3.2. реєстрацію земельної ділянки у Державному земельному кадастрі.

4. Контроль за виконанням цього наказу залишаю за собою.

В.о. начальника
Головного управління

Піньковський А.В.





ДЕРЖАВНА СЛУЖБА УКРАЇНИ З ПИТАНЬ ГЕОДЕЗІЇ, КАРТОГРАФІЇ ТА
КАДАСТРУ

Головне управління Держгеокадастру у Кіровоградській області

вул. Академіка Корольова, 26, м. Кіровоград, 25030, тел. (0522) 34-61-44, факс 34-61-39.

E-mail: kirovohrad@land.gov.ua Код ЄДРПОУ 39767636

21.04.2016 11-3700/14-16-СГ НАКАЗ

**Про надання дозволу на
розроблення документації
із землеустрою**

Відповідно до статей 15¹, 116, 118, 121, 122 та 186 Земельного кодексу України, Положення про Головне управління Держгеокадастру у Кіровоградській області, затвердженого наказом Держгеокадастру від 03.03.2015 № 20,

НАКАЗУЮ:

1. Надати Шевчуку Юрію Степановичу дозвіл на розроблення проекту землеустрою щодо відведення земельної ділянки у власність із земель сільськогосподарського призначення державної власності, що перебувають у запасі розташовані на території Олександрійського району Шарівської сільської ради. Орієнтовний розмір земельної ділянки 2,0000 га, у тому числі: 2,0000 га - рілля, із цільовим призначенням – для ведення особистого селянського господарства.


2. Розроблений проект землеустрою щодо відведення земельної ділянки у власність підлягає погодженню та затвердженню відповідно до вимог чинного законодавства.

3. Керівнику управління Держгеокадастру в Олександрійському районі при надходженні проекту землеустрою щодо відведення земельної ділянки у власність забезпечити в установленому законодавством порядку:

3.1. погодження проекту землеустрою щодо відведення земельної ділянки у власність;

3.2. реєстрацію земельної ділянки у Державному земельному кадастрі.

4. Контроль за виконанням цього наказу залишаю за собою.

В.о. начальника Головного управління  Пнітковський А.В.





ДЕРЖАВНА СЛУЖБА УКРАЇНИ З ПИТАНЬ ГЕОДЕЗІЇ, КАРТОГРАФІЇ ТА
КАДАСТРУ

Головне управління Держгеокадастру у Кіровоградській області

вул. Академіка Корольова, 26, м. Кіровоград, 25030, тел. (0522) 34-61-44, факс 34-61-39

E-mail: kirovohrad@land.gov.ua Код СДРПОУ 39767636

21.04.2016 11-3701/14-16-СГ **НАКАЗ**

**Про надання дозволу на
розроблення документації
із землеустрою**

Відповідно до статей 15¹, 116, 118, 121, 122 та 186 Земельного кодексу України, Положення про Головне управління Держгеокадастру у Кіровоградській області, затвердженого наказом Держгеокадастру від 03.03.2015 № 20,

НАКАЗУЮ:

1. Надати Чубарі Юрію Володимировичу дозвіл на розроблення проекту землеустрою щодо відведення земельної ділянки у власність із земель сільськогосподарського призначення державної власності, що перебувають у запасі розташовані на території Олександрійського району Шарівської сільської ради. Орієнтовний розмір земельної ділянки 2,0000 га, у тому числі: 2,0000 га - рілля, із цільовим призначенням – для ведення особистого селянського господарства.

2. Розроблений проект землеустрою щодо відведення земельної ділянки у власність підлягає погодженню та затвердженню відповідно до вимог чинного законодавства.

3. Керівнику управління Держгеокадастру в Олександрійському районі при надходженні проекту землеустрою щодо відведення земельної ділянки у власність забезпечити в установленому законодавством порядку:

3.1. погодження проекту землеустрою щодо відведення земельної ділянки у власність;

3.2. реєстрацію земельної ділянки у Державному земельному кадастрі.

4. Контроль за виконанням цього наказу залишаю за собою.

В.о. начальника Головного управління

Піньковський А.В.





ДЕРЖАВНА СЛУЖБА УКРАЇНИ З ПИТАНЬ ГЕОДЕЗІЇ, КАРТОГРАФІЇ ТА
КАДАСТРУ

Головне управління Держгеокадастру у Кіровоградській області

вул.АкадемікаКорольова, 26, м.Кіровоград, 25030, тел.(0522) 34-61-44, факс 34-61-39

E-mail:kirovohrad@land.gov.uaКодЄДРПОУ 39767636

21.04.2016 11-3702/14-16-СГ **НАКАЗ**

**Про надання дозволу на
розроблення документації
із землеустрою**

Відповідно до статей 15¹, 116, 118, 121, 122 та 186 Земельного кодексу України, Положення про Головне управління Держгеокадастру у Кіровоградській області, затвердженого наказом Держгеокадастру від 03.03.2015 № 20,

НАКАЗУЮ:

1. Надати Гаврилку Сергію Володимировичу дозвіл на розроблення проекту землеустрою щодо відведення земельної ділянки у власність із земель сільськогосподарського призначення державної власності, що перебувають у запасі розташовані на території Олександрійського району Шарівської сільської ради. Орієнтовний розмір земельної ділянки 2,0000 га, у тому числі: 2,0000 га - рілля, із цільовим призначенням – для ведення особистого селянського господарства.

2. Розроблений проект землеустрою щодо відведення земельної ділянки у власність підлягає погодженню та затвердженню відповідно до вимог чинного законодавства.

3. Керівнику управління Держгеокадастру в Олександрійському районі при надходженні проекту землеустрою щодо відведення земельної ділянки у власність забезпечити в установленому законодавством порядку:

3.1. погодження проекту землеустрою щодо відведення земельної ділянки у власність;

3.2. реєстрацію земельної ділянки у Державному земельному кадастрі.

4. Контроль за виконанням цього наказу залишаю за собою.

В.о. начальника Головного управління

Піньковський А.В.





ДЕРЖАВНА СЛУЖБА УКРАЇНИ З ПИТАНЬ ГЕОДЕЗІЇ, КАРТОГРАФІЇ ТА
КАДАСТРУ

Головне управління Держгеокадастру у Кіровоградській області

вул.АкадемікаКорольова, 26, м.Кіровоград, 25030, тел.(0522) 34-61-44, факс 34-61-39

E-mail:kirovohrad@land.gov.uaКодЄДРПОУ 39767636

21.04.2016 11-3703/14-16-СГ **НАКАЗ**

**Про надання дозволу на
розроблення документації
із землеустрою**

Відповідно до статей 15¹, 116, 118, 121, 122 та 186 Земельного кодексу України, Положення про Головне управління Держгеокадастру у Кіровоградській області, затвердженого наказом Держгеокадастру від 03.03.2015 № 20,

НАКАЗУЮ:

1. Надати Кіценку Олегу Валерійовичу дозвіл на розроблення проекту землеустрою щодо відведення земельної ділянки у власність із земель сільськогосподарського призначення державної власності, що перебувають у запасі розташовані на території Олександрійського району Шарівської сільської ради. Орієнтовний розмір земельної ділянки 2,0000 га, у тому числі: 2,0000 га - рілля, із цільовим призначенням – для ведення особистого селянського господарства.

2. Розроблений проект землеустрою щодо відведення земельної ділянки у власність підлягає погодженню та затвердженню відповідно до вимог чинного законодавства.

3. Керівнику управління Держгеокадастру в Олександрійському районі при надходженні проекту землеустрою щодо відведення земельної ділянки у власність забезпечити в установленому законодавством порядку:

3.1. погодження проекту землеустрою щодо відведення земельної ділянки у власність;

3.2. реєстрацію земельної ділянки у Державному земельному кадастрі.

4. Контроль за виконанням цього наказу залишаю за собою.

В.о. начальника Головного управління _____


Піньковський А.В.





ДЕРЖАВНА СЛУЖБА УКРАЇНИ З ПИТАНЬ ГЕОДЕЗІЇ, КАРТОГРАФІЇ ТА
КАДАСТРУ

Головне управління Держгеокадастру у Кіровоградській області

вул.АкадемікаКорольова, 26, м.Кіровоград, 25030, тел.(0522) 34-61-44, факс 34-61-39

E-mail:kirovohrad@land.gov.uaКодЄДРПОУ 39767636

21.04.2016 11-3704/14-16-СГ **НАКАЗ**

**Про надання дозволу на
розроблення документації
із землеустрою**

Відповідно до статей 15¹, 116, 118, 121, 122 та 186 Земельного кодексу України, Положення про Головне управління Держгеокадастру у Кіровоградській області, затвердженого наказом Держгеокадастру від 03.03.2015 № 20,

НАКАЗУЮ:

1. Надати Батенку Віталію Петровичу дозвіл на розроблення проекту землеустрою щодо відведення земельної ділянки у власність із земель сільськогосподарського призначення державної власності, що перебувають у запасі розташовані на території Олександрійського району Шарівської сільської ради. Орієнтовний розмір земельної ділянки 2,0000 га, у тому числі: 2,0000 га - рілля, із цільовим призначенням – для ведення особистого селянського господарства.

2. Розроблений проект землеустрою щодо відведення земельної ділянки у власність підлягає погодженню та затвердженню відповідно до вимог чинного законодавства.

3. Керівнику управління Держгеокадастру в Олександрійському районі при надходженні проекту землеустрою щодо відведення земельної ділянки у власність забезпечити в установленому законодавством порядку:

3.1. погодження проекту землеустрою щодо відведення земельної ділянки у власність;

3.2. реєстрацію земельної ділянки у Державному земельному кадастрі.

4. Контроль за виконанням цього наказу залишаю за собою.

В.о. начальника Головного управління _____


Піньковський А.В.





ДЕРЖАВНА СЛУЖБА УКРАЇНИ З ПИТАНЬ ГЕОДЕЗІЇ, КАРТОГРАФІЇ ТА
КАДАСТРУ

Головне управління Держгеокадастру у Кіровоградській області

вул.АкадемікаКорольова, 26, м.Кіровоград, 25030, тел.(0522) 34-61-44, факс 34-61-39

E-mail:kirovohrad@land.gov.uaКодЄДРПОУ 39767636

21.04.2016 11-3705/14-16-СГ **НАКАЗ**

**Про надання дозволу на
розроблення документації
із землеустрою**

Відповідно до статей 15¹, 116, 118, 121, 122 та 186 Земельного кодексу України, Положення про Головне управління Держгеокадастру у Кіровоградській області, затвердженого наказом Держгеокадастру від 03.03.2015 № 20,

НАКАЗУЮ:

1. Надати Караушу Станіславу Вільгельмовичу дозвіл на розроблення проекту землеустрою щодо відведення земельної ділянки у власність із земель сільськогосподарського призначення державної власності, що перебувають у запасі розташовані на території Олександрійського району Шарівської сільської ради. Орієнтовний розмір земельної ділянки 2,0000 га, у тому числі: 2,0000 га - рілля, із цільовим призначенням – для ведення особистого селянського господарства.


2. Розроблений проект землеустрою щодо відведення земельної ділянки у власність підлягає погодженню та затвердженню відповідно до вимог чинного законодавства.

3. Керівнику управління Держгеокадастру в Олександрійському районі при надходженні проекту землеустрою щодо відведення земельної ділянки у власність забезпечити в установленому законодавством порядку:

3.1. погодження проекту землеустрою щодо відведення земельної ділянки у власність;

3.2. реєстрацію земельної ділянки у Державному земельному кадастрі.

4. Контроль за виконанням цього наказу залишаю за собою.

В.о. начальника Головного управління  Пінчовський А.В.





ДЕРЖАВНА СЛУЖБА УКРАЇНИ З ПИТАНЬ ГЕОДЕЗІЇ, КАРТОГРАФІЇ ТА
КАДАСТРУ

Головне управління Держгеокадастру у Кіровоградській області

вул. Академіка Корольова, 26, м. Кіровоград, 25030, тел. (0522) 34-61-44, факс 34-61-39

E-mail: kirovohrad@land.gov.ua Код ЄДРПОУ 39767636

21.04.2016 11-3706/14-16-СГ **НАКАЗ**

**Про надання дозволу на
розроблення документації
із землеустрою**

Відповідно до статей 15¹, 116, 118, 121, 122 та 186 Земельного кодексу України, Положення про Головне управління Держгеокадастру у Кіровоградській області, затвердженого наказом Держгеокадастру від 03.03.2015 № 20,

НАКАЗУЮ:

1. Надати Федоренку Олексію Андрійовичу дозвіл на розроблення проекту землеустрою щодо відведення земельної ділянки у власність із земель сільськогосподарського призначення державної власності, що перебувають у запасі розташовані на території Олександрійського району Шарівської сільської ради. Орієнтовний розмір земельної ділянки 2,0000 га, у тому числі: 2,0000 га - рілля, із цільовим призначенням – для ведення особистого селянського господарства.

2. Розроблений проект землеустрою щодо відведення земельної ділянки у власність підлягає погодженню та затвердженню відповідно до вимог чинного законодавства.

3. Керівнику управління Держгеокадастру в Олександрійському районі при надходженні проекту землеустрою щодо відведення земельної ділянки у власність забезпечити в установленому законодавством порядку:

3.1. погодження проекту землеустрою щодо відведення земельної ділянки у власність;

3.2. реєстрацію земельної ділянки у Державному земельному кадастрі.

4. Контроль за виконанням цього наказу залишаю за собою.

В.о. начальника Головного управління _____

Піньковський А.В.





ДЕРЖАВНА СЛУЖБА УКРАЇНИ З ПИТАНЬ ГЕОДЕЗІЇ, КАРТОГРАФІЇ ТА
КАДАСТРУ

Головне управління Держгеокадастру у Кіровоградській області

вул. Академіка Корольова, 26, м. Кіровоград, 25030, тел. (0522) 34-61-44, факс 34-61-39

E-mail: kirovohrad@land.gov.ua Код ЄДРПОУ 39767636

21.04.2016 11-3707/14-16-СГ
НАКАЗ

**Про припинення права оренди
земельної ділянки**

Відповідно до статей 15¹, 92, 122, 141 та 142 Земельного кодексу України, Положення про Головне управління Держгеокадастру у Кіровоградській області, затвердженого наказом Держгеокадастру від 03.03.2015 № 20,

НАКАЗУЮ:

1. Припинити право оренди земельної ділянки державної власності сільськогосподарського призначення загальною площею 6,0047 га, в тому числі: рілля площею 6,0047 га, (кадастровий номер 3520887200:02:000:9032) надане фермерському господарству "Панасюка Миколи Володимировича" в особі голови Панасюка Миколи Володимировича, посвідчене договором оренди земельної ділянки зареєстрованим 28 вересня 2010 року за № 041036500018; розташовану на території Тарасівської сільської ради, Бобринецького району, Кіровоградської області.

2. Віднести земельну ділянку загальною площею 6,0047 га, в тому числі: 6,0047 га ріллі, (кадастровий номер 3520887200:02:000:9032) до земель запасу сільськогосподарського призначення державної власності.

3. Керівнику відділу Держгеокадастру в Бобринецькому районі забезпечити в установленому законодавством порядку:

3.1. укласти угоду про розірвання договору оренди та повідомити органи державної реєстрації речових прав на нерухоме майно про припинення права оренди земельної ділянки.

3.2. забезпечити внесення змін до земельно-облікових даних.

4. Контроль за виконанням цього наказу залишаю за собою.

В.о. начальника
Головного управління

Піньковський А.В.

Головне управління Держгеокадастру у Кіровоградській області
11-3707/14-16-СГ від 21.04.2016





ДЕРЖАВНА СЛУЖБА УКРАЇНИ З ПИТАНЬ ГЕОДЕЗІЇ, КАРТОГРАФІЇ ТА
КАДАСТРУ

Головне управління Держгеокадастру у Кіровоградській області

вул. Академіка Корольова, 26, м. Кіровоград, 25030, тел. (0522) 34-61-44, факс 34-61-39

E-mail: kirovohrad@land.gov.ua Код ЄДРПОУ 39767636

21.04.2016 11-3708/14-16-СГ **НАКАЗ**

**Про затвердження документації
із землеустрою та надання
земельної ділянки у власність
без зміни цільового призначення**

Відповідно до статей 15¹, 20, 116, 118, 121, 122 Земельного кодексу України, Положення про Головне управління Держгеокадастру у Кіровоградській області, затвердженого наказом Держгеокадастру від 03.03.2015 № 20.

НАКАЗУЮ:

1. Затвердити проект землеустрою щодо відведення земельної ділянки у власність для ведення особистого селянського господарства, розташовану на території Бобринецького району Чарівненської сільської ради.

2. Надати Коломієць Валентині Іванівні у власність земельну ділянку площею 1,9207 га, в тому числі: 1,9207 га - рілля, (кадастровий номер 3520887800:02:000:5034) із земель сільськогосподарського призначення державної власності, що перебувають у запасі, без зміни цільового призначення для ведення особистого селянського господарства, розташовану на території Бобринецького району Чарівненської сільської ради.

3. Право власності на земельну ділянку (кадастровий номер 3520887800:02:000:5034) виникає з моменту державної реєстрації цього права та оформлюється відповідно до Закону України "Про державну реєстрацію речових прав на нерухоме майно та їх обтяжень".

4. Контроль за виконанням цього наказу залишаю за собою.

В.о. начальника
Головного управління

Піньковський А.В.





ДЕРЖАВНА СЛУЖБА УКРАЇНИ З ПИТАНЬ ГЕОДЕЗІЇ, КАРТОГРАФІЇ ТА
КАДАСТРУ

Головне управління Держгеокадастру у Кіровоградській області

вул.Академіка Корольова, 26, м.Кіровоград, 25030, тел.(0522) 34-61-44, факс 34-61-39

E-mail: kirovohrad@land.gov.ua Код ЄДРПОУ 39767636

21.04.2016 11-3709/14-16-СГ **НАКАЗ**

**Про затвердження документації
із землеустрою та надання
земельної ділянки у власність
без зміни цільового призначення**

Відповідно до статей 15¹, 20, 116, 118, 121, 122 Земельного кодексу України, Положення про Головне управління Держгеокадастру у Кіровоградській області, затвердженого наказом Держгеокадастру від 03.03.2015 № 20.

НАКАЗУЮ:

1. Затвердити проект землеустрою щодо відведення земельної ділянки у власність для ведення особистого селянського господарства, розташовану на території Бобринецького району Чарівненської сільської ради.

2. Надати Коломійцю Миколі Івановичу у власність земельну ділянку площею 2,0000 га, в тому числі: 2,0000 га - рілля, (кадастровий номер 3520887800:02:000:5035) із земель сільськогосподарського призначення державної власності, що перебувають у запасі, без зміни цільового призначення для ведення особистого селянського господарства, розташовану на території Бобринецького району Чарівненської сільської ради.

3. Право власності на земельну ділянку (кадастровий номер 3520887800:02:000:5035) виникає з моменту державної реєстрації цього права та оформлюється відповідно до Закону України "Про державну реєстрацію речових прав на нерухоме майно та їх обтяжень".

4. Контроль за виконанням цього наказу залишаю за собою.

В.о. начальника
Головного управління

Піньковський А.В.





ДЕРЖАВНА СЛУЖБА УКРАЇНИ З ПИТАНЬ ГЕОДЕЗІЇ, КАРТОГРАФІЇ ТА
КАДАСТРУ

Головне управління Держгеокадастру у Кіровоградській області

вул. Академіка Корольова, 26, м. Кіровоград, 25030; тел. (0522) 34-61-44, факс 34-61-39

E-mail: kirovohrad@land.gov.ua Код ЄДРПОУ 39767636

21.04.2016 11-3710/14-16-СГ **НАКАЗ**

**Про надання дозволу на
розроблення документації
із землеустрою**

Відповідно до статей 15¹, 116, 118, 121, 122 та 186 Земельного кодексу України, Положення про Головне управління Держгеокадастру у Кіровоградській області, затвердженого наказом Держгеокадастру від 03.03.2015 № 20,

НАКАЗУЮ:

1. Надати Мовчану Сергію Віталійовичу дозвіл на розроблення проекту землеустрою щодо відведення земельної ділянки у власність із земель сільськогосподарського призначення державної власності, що перебувають у резерві розташовані на території Олександрійського району Протопопівської сільської ради. Орієнтовний розмір земельної ділянки 2,0000 га, у тому числі: 2,0000 га - рілля, із цільовим призначенням – для ведення особистого селянського господарства.

2. Розроблений проект землеустрою щодо відведення земельної ділянки у власність підлягає погодженню та затвердженню відповідно до вимог чинного законодавства.

3. Керівнику управління Держгеокадастру в Олександрійському районі при надходженні проекту землеустрою щодо відведення земельної ділянки у власність забезпечити в установленому законодавством порядку:

3.1. погодження проекту землеустрою щодо відведення земельної ділянки у власність;

3.2. реєстрацію земельної ділянки у Державному земельному кадастрі.

4. Контроль за виконанням цього наказу залишаю за собою.

В.о. начальника Головного управління

Піньковський А.В.





ДЕРЖАВНА СЛУЖБА УКРАЇНИ З ПИТАНЬ ГЕОДЕЗІЇ, КАРТОГРАФІЇ ТА
КАДАСТРУ

Головне управління Держгеокадастру у Кіровоградській області

вул. Академіка Корольова, 26, м. Кіровоград, 25030, тел. (0522) 34-61-44, факс 34-61-39

E-mail: kirovohrad@land.gov.ua Код ЄДРПОУ 39767636

21.04.2016 ПІ-3711/14-16-СГ

НАКАЗ

**Про поновлення договору
оренди земельної ділянки**

Відповідно до статей 15¹, 122, 124, 134 Земельного кодексу України, статті 33 Закону України «Про оренду землі» та Положення про Головне управління Держгеокадастру у Кіровоградській області, затвердженого наказом Держгеокадастру від 03.03.2015 № 20,

НАКАЗУЮ:

1. Поновити договір оренди земельної ділянки сільськогосподарського призначення державної власності від 30 січня 2006 року № 3, укладений між Долинською районною державною адміністрацією та приватним сільськогосподарським підприємством "Зарічне", зареєстрованого ДП "Центр ДЗК при Держкомземі" в Долинському районі 04 травня 2006 року за № 3, загальною площею 48,0395 га, в тому числі: рілля площею 48,0395 га; (кадастровий номер 3521985600:02:000:9003) із цільовим призначенням для ведення товарного сільськогосподарського виробництва, розташованої на території Новоолександрівської сільської ради Долинського району Кіровоградської області.

2. Змінити умови договору оренди земельної ділянки сільськогосподарського призначення державної власності в частині:

1. Поновити строком на 7 (сім) років дію договору оренди землі та встановити річну орендну плату за користування вказаною земельною ділянкою у розмірі 8 (вісім) відсотків від її нормативної грошової оцінки.

3. Керівнику відділу Держгеокадастру в Долинському районі забезпечити підписання додаткової угоди про поновлення договору оренди земельної ділянки сільськогосподарського призначення державної власності від 30 січня 2006 року № 3, укладеного між Долинською районною державною адміністрацією та між приватним сільськогосподарським підприємством "Зарічне".

4. Право оренди земельної ділянки (кадастровий номер 3521985600:02:000:9003) виникає з моменту державної реєстрації цього права та оформлюється відповідно до Закону України "Про державну реєстрацію речових прав на нерухоме майно та їх обтяжень".

5. Контроль за виконанням цього наказу залишаю за собою.

В.о. начальника
Головного управління

Піньковський А.В.

Головне управління Держгеокадастру у Кіровоградській області

11-3711/14-16-СГ від 21.04.2016





ДЕРЖАВНА СЛУЖБА УКРАЇНИ З ПИТАНЬ ГЕОДЕЗІЇ, КАРТОГРАФІЇ ТА
КАДАСТРУ

Головне управління Держгеокадастру у Кіровоградській області

вул. Академіка Корольова, 26, м. Кіровоград, 25030, тел. (0522) 34-61-44, факс 34-61-39

E-mail: kirovohrad@land.gov.ua Код ЄДРПОУ 39767636

21.04.2016 11-3712/14-16-СГ **НАКАЗ**

**Про затвердження документації
із землеустрою та надання
земельної ділянки у власність
без зміни цільового призначення**

Відповідно до статей 15¹, 20, 116, 118, 121 та 122 Земельного кодексу України, Положення про Головне управління Держгеокадастру у Кіровоградській області, затвердженого наказом Держгеокадастру від 03.03.2015 № 20,

НАКАЗУЮ:

1. Затвердити проект землеустрою щодо відведення земельної ділянки у власність для ведення особистого селянського господарства на території Тарасівської сільської ради Бобринецького району Кіровоградської області.

2. Надати Голубовському Сергію Володимировичу у власність земельну ділянку площею 2,0000 га, в тому числі: рілля площею 2,0000 га (кадастровий номер 3520887200:02:000:5064) із земель сільськогосподарського призначення державної власності, що перебувають у запасі, без зміни цільового призначення для ведення особистого селянського господарства, розташовану на території Тарасівської сільської ради Бобринецького району Кіровоградської області.

3. Право власності на земельну ділянку (кадастровий номер 3520887200:02:000:5064) виникає з моменту державної реєстрації цього права та оформлюється відповідно до Закону України "Про державну реєстрацію речових прав на нерухоме майно та їх обтяжень".

4. Контроль за виконанням цього наказу залишаю за собою.

В.о. начальника
Головного управління

 Пінковський А.В.





ДЕРЖАВНА СЛУЖБА УКРАЇНИ З ПИТАНЬ ГЕОДЕЗІЇ, КАРТОГРАФІЇ ТА
КАДАСТРУ

Головне управління Держгеокадастру у Кіровоградській області

вул. Академіка Корольова, 26, м. Кіровоград, 25030, тел. (0522) 34-61-44, факс 34-61-39

E-mail: kirovohrad@land.gov.ua Код ЄДРПОУ 39767636

~~21.04.2016 11-3713/14-16-СГ~~

НАКАЗ

Про надання дозволу на
розроблення документації
із землеустрою

Відповідно до статей 15¹, 116, 118, 121, 122 та 186 Земельного кодексу України, Положення про Головне управління Держгеокадастру у Кіровоградській області, затвердженого наказом Держгеокадастру від 03.03.2015 № 20,

НАКАЗУЮ:

1. Надати Філімоновій Ользі Олексіївні дозвіл на розроблення проекту землеустрою щодо відведення земельної ділянки у власність із земель сільськогосподарського призначення державної власності, що перебувають у резерві розташовані на території Олександрійського району Недогарської сільської ради. Орієнтовний розмір земельної ділянки 1,2028 га, у тому числі: 1,2028 га-пасовища, із цільовим призначенням – для ведення особистого селянського господарства.

2. Розроблений проект землеустрою щодо відведення земельної ділянки у власність підлягає погодженню та затвердженню відповідно до вимог чинного законодавства.

3. Керівнику управління Держгеокадастру у Олександрійському районі при надходженні проекту землеустрою щодо відведення земельної ділянки у власність забезпечити в установленому законодавством порядку:

3.1. погодження проекту землеустрою щодо відведення земельної ділянки у власність;

3.2. реєстрацію земельної ділянки у Державному земельному кадастрі.

4. Контроль за виконанням цього наказу залишаю за собою.

В.о. начальника Головного управління

Піньковський А.В.

Головне управління Держгеокадастру у Кіровоградській області
11-3713/14-16-СГ від 21.04.2016





ДЕРЖАВНА СЛУЖБА УКРАЇНИ З ПИТАНЬ ГЕОДЕЗІЇ, КАРТОГРАФІЇ ТА
КАДАСТРУ

Головне управління Держгеокадастру у Кіровоградській області

вул. Академіка Корольова, 26, м. Кіровоград, 25030, тел. (0522) 34-61-44, факс 34-61-39

E-mail: kirovohrad@land.gov.ua Код ЄДРПОУ 39767636

21.04.2016 11-3714/14-16-СГ **НАКАЗ**

**Про надання дозволу на
розроблення документації
із землеустрою**

Відповідно до статей 15¹, 116, 118, 121, 122 та 186 Земельного кодексу України, Положення про Головне управління Держгеокадастру у Кіровоградській області, затвердженого наказом Держгеокадастру від 03.03.2015 № 20,

НАКАЗУЮ:

1. Надати Ковтун Яніні Вікторівні дозвіл на розроблення проекту землеустрою щодо відведення земельної ділянки у власність із земель сільськогосподарського призначення державної власності, що перебувають у резерві розташовані на території Олександрійського району Недогарської сільської ради. Орієнтовний розмір земельної ділянки 1,4802 га, у тому числі: 1,4802 га-пасовища, із цільовим призначенням – для ведення особистого селянського господарства.

2. Розроблений проект землеустрою щодо відведення земельної ділянки у власність підлягає погодженню та затвердженню відповідно до вимог чинного законодавства.

3. Керівнику управління Держгеокадастру у Олександрійському районі при надходженні проекту землеустрою щодо відведення земельної ділянки у власність забезпечити в установленому законодавством порядку:

3.1. погодження проекту землеустрою щодо відведення земельної ділянки у власність;

3.2. реєстрацію земельної ділянки у Державному земельному кадастрі.

4. Контроль за виконанням цього наказу залишаю за собою.

В.о. начальника Головного управління

Піньковський А.В.





ДЕРЖАВНА СЛУЖБА УКРАЇНИ З ПИТАНЬ ГЕОДЕЗІЇ, КАРТОГРАФІЇ ТА
КАДАСТРУ

Головне управління Держгеокадастру у Кіровоградській області

вул. Академіка Корольова, 26, м. Кіровоград, 25030, тел. (0522) 34-61-44, факс 34-61-39

E-mail: kirovohrad@land.gov.ua Код ЄДРПОУ 39767636

21.04.2016 11-3715/14-16-СГ **НАКАЗ**

**Про надання дозволу на
розроблення документації
із землеустрою**

Відповідно до статей 15¹, 116, 118, 121, 122 та 186 Земельного кодексу України, Положення про Головне управління Держгеокадастру у Кіровоградській області, затвердженого наказом Держгеокадастру від 03.03.2015 № 20,

НАКАЗУЮ:

1. Надати Філімоновій Ірині Олексіївні дозвіл на розроблення проекту землеустрою щодо відведення земельної ділянки у власність із земель сільськогосподарського призначення державної власності, що перебувають у резерві розташованої на території Олександрійського району Недогарської сільської ради. Орієнтовний розмір земельної ділянки 1,2019 га, у тому числі: 1,2019 га-пасовища, із цільовим призначенням – для ведення особистого селянського господарства.

2. Розроблений проект землеустрою щодо відведення земельної ділянки у власність підлягає погодженню та затвердженню відповідно до вимог чинного законодавства.

3. Керівнику управління Держгеокадастру у Олександрійському районі при надходженні проекту землеустрою щодо відведення земельної ділянки у власність забезпечити в установленому законодавством порядку:


3.1. погодження проекту землеустрою щодо відведення земельної ділянки у власність;

3.2. реєстрацію земельної ділянки у Державному земельному кадастрі.

4. Контроль за виконанням цього наказу залишаю за собою.

В.о. начальника Головного управління

Піньковський А.В.





ДЕРЖАВНА СЛУЖБА УКРАЇНИ З ПИТАНЬ ГЕОДЕЗІЇ, КАРТОГРАФІЇ ТА
КАДАСТРУ

Головне управління Держгеокадастру у Кіровоградській області

вул. Академіка Корольова, 26, м. Кіровоград, 25030, тел. (0522) 34-61-44, факс 34-61-39

E-mail: kirovohrad@land.gov.ua Код ЄДРПОУ 39767636

21.04.2016 11-3716/14-16-СГ **НАКАЗ**

**Про надання дозволу на
розроблення документації
із землеустрою**

Відповідно до статей 15¹, 116, 118, 121, 122 та 186 Земельного кодексу України, Положення про Головне управління Держгеокадастру у Кіровоградській області, затвердженого наказом Держгеокадастру від 03.03.2015 № 20,

НАКАЗУЮ:

1. Надати Олійник Тетяні Миколаївні дозвіл на розроблення проекту землеустрою щодо відведення земельної ділянки у власність із земель сільськогосподарського призначення державної власності, що перебувають у резерві розташованої на території Олександрійського району Недогарської сільської ради. Орієнтовний розмір земельної ділянки 1,2000 га, у тому числі: 1,2000 га-пасовища, із цільовим призначенням – для ведення особистого селянського господарства.

2. Розроблений проект землеустрою щодо відведення земельної ділянки у власність підлягає погодженню та затвердженню відповідно до вимог чинного законодавства.

3. Керівнику управління Держгеокадастру у Олександрійському районі при надходженні проекту землеустрою щодо відведення земельної ділянки у власність забезпечити в установленому законодавством порядку:

3.1. погодження проекту землеустрою щодо відведення земельної ділянки у власність;

3.2. реєстрацію земельної ділянки у Державному земельному кадастрі.

4. Контроль за виконанням цього наказу залишаю за собою.

В.о. начальника Головного управління

Піньковський А.В.





ДЕРЖАВНА СЛУЖБА УКРАЇНИ З ПИТАНЬ ГЕОДЕЗІЇ, КАРТОГРАФІЇ ТА
КАДАСТРУ

Головне управління Держгеокадастру у Кіровоградській області

вул. Академіка Корольова, 26, м. Кіровоград, 25030, тел. (0522) 34-61-44, факс 34-61-39
E-mail: kirovohrad@land.gov.ua Код ЄДРПОУ 39767636

21.04.2016 11-3717/14-16-СГ **НАКАЗ**

**Про надання дозволу на
розроблення документації
із землеустрою**

Відповідно до статей 15¹, 116, 118, 121 та 122 Земельного кодексу України, Положення про Головне управління Держгеокадастру у Кіровоградській області, затвердженого наказом Держгеокадастру від 03.03.2015 № 20,

НАКАЗУЮ:

1. Надати Репелу Віктору Володимировичу дозвіл на розроблення проекту землеустрою щодо відведення земельної ділянки у власність із земель сільськогосподарського призначення державної власності, що перебувають у запасі, розташованої на території Новоандріївської сільської ради Новгородківського району Кіровоградської області. Орієнтовний розмір земельної ділянки 2,0000 га, в тому числі: 2,0000 га пасовища, із цільовим призначенням – для ведення особистого селянського господарства.

2. Розроблений проект землеустрою щодо відведення земельної ділянки у власність підлягає погодженню та затвердженню відповідно до вимог чинного законодавства.

3. Керівнику відділу Держгеокадастру в Новгородківському районі при надходженні проекту землеустрою щодо відведення земельної ділянки у власність забезпечити в установленому законодавством порядку:

3.1. погодження проекту землеустрою щодо відведення земельної ділянки у власність;

3.2. реєстрацію земельної ділянки у Державному земельному кадастрі.

4. Контроль за виконанням цього наказу залишаю за собою.

В.о. начальника
Головного управління

Піньковський А.В.

Головне управління Держгеокадастру у Кіровоградській області
11-3717/14-16-СГ від 21.04.2016





ДЕРЖАВНА СЛУЖБА УКРАЇНИ З ПИТАНЬ ГЕОДЕЗІЇ, КАРТОГРАФІЇ ТА
КАДАСТРУ

Головне управління Держгеокадастру у Кіровоградській області

вул.Академіка Корольова, 26, м.Кіровоград, 25030, тел.(0522) 34-61-44, факс 34-61-39

E-mail: kirovohrad@land.gov.ua Код ЄДРПОУ 39767636

~~21.04.2016 11-3718/14-16-СГ~~

НАКАЗ

**Про внесення змін до наказу
Головного управління Держгеокадастру
у Кіровоградській області
від 21.01.2015 року № 11-558/14-15-СГ**

Відповідно до Положення про Головне управління Держгеокадастру у Кіровоградській області, затвердженого наказом Держгеокадастру від 03.03.2015 № 20.

НАКАЗУЮ:

1. Внести зміни до наказу Головного управління Держгеокадастру у Кіровоградській області від 21.01.2015 року № 11-558/14-15-СГ « Про надання дозволу на розроблення документації із землеустрою » а саме:

1) у пункті 1 наказу площу 1,0000 га замінити на 2,0000 га.

2. Контроль за виконанням цього наказу залишаю за собою.

В.о. начальника Головного управління

Піньківський А.В.





ДЕРЖАВНА СЛУЖБА УКРАЇНИ З ПИТАНЬ ГЕОДЕЗІЇ, КАРТОГРАФІЇ ТА
КАДАСТРУ

Головне управління Держгеокадастру у Кіровоградській області

вул.АкадемікаКорольова, 26, м.Кіровоград, 25030, тел.(0522) 34-61-44, факс 34-61-39

E-mail:kirovohrad@land.gov.uaКодЄДРПОУ 39767636

22.04.2016 11-3719/14-16-СГ **НАКАЗ**

**Про надання дозволу на
розроблення документації
із землеустрою**

Відповідно до статей 15¹, 116, 118, 121, 121 та 186 Земельного кодексу України, Положення про Головне управління Держгеокадастру у Кіровоградській області, затвердженого наказом Держгеокадастру від 03.03.2015 № 20,

НАКАЗУЮ:

1. Надати Плотнікову Олегу Євгенійовичу дозвіл на розроблення проекту землеустрою щодо відведення земельної ділянки у власність із земель сільськогосподарського призначення державної власності, що перебувають у запасі розташованої на території Кіровоградського району Новоолександрівської сільської ради. Орієнтовний розмір земельної ділянки 1,6912 га, у тому числі: 1,6912 га - рілля, із цільовим призначенням – для ведення особистого селянського господарства.

2. Розроблений проект землеустрою щодо відведення земельної ділянки у власність підлягає погодженню та затвердженню відповідно до вимог чинного законодавства.

3. Керівнику управління Держгеокадастру у Кіровоградському районі при надходженні проекту землеустрою щодо відведення земельної ділянки у власність забезпечити в установленому законодавством порядку:

3.1. погодження проекту землеустрою щодо відведення земельної ділянки у власність;

3.2. реєстрацію земельної ділянки у Державному земельному кадастрі.

4. Контроль за виконанням цього наказу залишаю за собою.

В.о. начальника Головного управління

Піньковський А.В.





ДЕРЖАВНА СЛУЖБА УКРАЇНИ З ПИТАНЬ ГЕОДЕЗІЇ, КАРТОГРАФІЇ ТА
КАДАСТРУ

Головне управління Держгеокадастру у Кіровоградській області

вул. Академіка Корольова, 26, м. Кіровоград, 25030, тел. (0522) 34-61-44, факс 34-61-39

E-mail: kirovohrad@land.gov.ua Код ЄДРПОУ 39767636

~~22.04.2016 11-3720/14-16-СГ~~

НАКАЗ

Про надання дозволу на
розроблення документації
із землеустрою

Відповідно до статей 15¹, 116, 118, 121, 122 та 186 Земельного кодексу України, Положення про Головне управління Держгеокадастру у Кіровоградській області, затвердженого наказом Держгеокадастру від 03.03.2015 № 20,

НАКАЗУЮ:

1. Надати Козакову Юрію Вікторовичу дозвіл на розроблення проекту землеустрою щодо відведення земельної ділянки у власність із земель сільськогосподарського призначення державної власності, що перебувають у запасі розташованої на території Знам'янського району Знам'янської Другої селищної ради. Орієнтовний розмір земельної ділянки 2,0000 га, у тому числі: 2,0000 га - рілля, із цільовим призначенням – для ведення особистого селянського господарства.

2. Розроблений проект землеустрою щодо відведення земельної ділянки у власність підлягає погодженню та затвердженню відповідно до вимог чинного законодавства.

3. Керівнику управління Держгеокадастру у Знам'янському районі при надходженні проекту землеустрою щодо відведення земельної ділянки у власність забезпечити в установленому законодавством порядку:

3.1. погодження проекту землеустрою щодо відведення земельної ділянки у власність;

3.2. реєстрацію земельної ділянки у Державному земельному кадастрі.

4. Контроль за виконанням цього наказу залишаю за собою.

В.о. начальника Головного управління

Піньковський А.В.





ДЕРЖАВНА СЛУЖБА УКРАЇНИ З ПИТАНЬ ГЕОДЕЗІЇ, КАРТОГРАФІЇ ТА
КАДАСТРУ

Головне управління Держгеокадастру у Кіровоградській області

вул.АкадемікаКорольова, 26, м.Кіровоград, 25030, тел.(0522) 34-61-44, факс 34-61-39

E-mail:kirovohrad@land.gov.uaКодСДРПОУ 39767636

22.04.2016 11-3721/14-16-СГ **НАКАЗ**

**Про надання дозволу на
розроблення документації
із землеустрою**

Відповідно до статей 15¹, 116, 118, 121, 122 та 186 Земельного кодексу України, Положення про Головне управління Держгеокадастру у Кіровоградській області, затвердженого наказом Держгеокадастру від 03.03.2015 № 20,

НАКАЗУЮ:

1. Надати Гульченку Сергію Миколайовичу дозвіл на розроблення проекту землеустрою щодо відведення земельної ділянки у власність із земель сільськогосподарського призначення державної власності, що перебувають у запасі розташовані на території Маловисківського району Нововознесенської сільської ради. Орієнтовний розмір земельної ділянки 2,0000 га, у тому числі: 2,0000 га - рілля, із цільовим призначенням – для ведення особистого селянського господарства.

2. Розроблений проект землеустрою щодо відведення земельної ділянки у власність підлягає погодженню та затвердженню відповідно до вимог чинного законодавства.

3. Керівнику відділу Держгеокадастру у Маловисківському районі при надходженні проекту землеустрою щодо відведення земельної ділянки у власність забезпечити в установленому законодавством порядку:

3.1. погодження проекту землеустрою щодо відведення земельної ділянки у власність;

3.2. реєстрацію земельної ділянки у Державному земельному кадастрі.

4. Контроль за виконанням цього наказу залишаю за собою.

В.о. начальника Головного управління

Піньковський А.В.





ДЕРЖАВНА СЛУЖБА УКРАЇНИ З ПИТАНЬ ГЕОДЕЗІЇ, КАРТОГРАФІЇ ТА
КАДАСТРУ

Головне управління Держгеокадастру у Кіровоградській області

вул. Академіка Корольова, 26, м. Кіровоград, 25030, тел. (0522) 34-61-44, факс 34-61-39

E-mail: kirovohrad@land.gov.ua Код ЄДРПОУ 39767636

22.04.2016 11-3722/14-16-СГ НАКАЗ

**Про надання дозволу на
розроблення документації
і землеустрою**

Відповідно до статей 15¹, 116, 118, 121, 122 та 186 Земельного кодексу України, Положення про Головне управління Держгеокадастру у Кіровоградській області, затвердженого наказом Держгеокадастру від 03.03.2015 № 20,

НАКАЗУЮ:

1. Надати Коновалову Віктору Миколайовичу дозвіл на розроблення проекту землеустрою щодо відведення земельної ділянки у власність із земель сільськогосподарського призначення державної власності, що перебувають у запасі розташовані на території Новгородківського району Спасівської сільської ради. Орієнтовний розмір земельної ділянки 2,0000 га, у тому числі: 2,0000 га - рілля, із цільовим призначенням – для ведення особистого селянського господарства.

2. Розроблений проект землеустрою щодо відведення земельної ділянки у власність підлягає погодженню та затвердженню відповідно до вимог чинного законодавства.

3. Керівнику відділу Держгеокадастру у Новгородківському районі при надходженні проекту землеустрою щодо відведення земельної ділянки у власність забезпечити в установленому законодавством порядку:

3.1. погодження проекту землеустрою щодо відведення земельної ділянки у власність;

3.2. реєстрацію земельної ділянки у Державному земельному кадастрі.

4. Контроль за виконанням цього наказу залишаю за собою.

В.о. начальника Головного управління

Гіньковський А.В.





ДЕРЖАВНА СЛУЖБА УКРАЇНИ З ПИТАНЬ ГЕОДЕЗІЇ, КАРТОГРАФІЇ ТА
КАДАСТРУ

Головне управління Держгеокадастру у Кіровоградській області

вул. Академіка Корольова, 26, м. Кіровоград, 25030, тел. (0522) 34-61-44, факс 34-61-39

E-mail: kirovohrad@land.gov.ua Код ЄДРПОУ 39767636

22.04.2016 11-3723/14-16-СГ **НАКАЗ**

**Про надання дозволу на
розроблення документації
із землеустрою**

Відповідно до статей 15¹, 116, 118, 121, 122 та 186 Земельного кодексу України, Положення про Головне управління Держгеокадастру у Кіровоградській області, затвердженого наказом Держгеокадастру від 03.03.2015 № 20,

НАКАЗУЮ:

1. Надати гр. Рисовичу Миколі Миколайовичу дозвіл на розроблення проекту землеустрою щодо відведення земельної ділянки у власність із земель сільськогосподарського призначення державної власності, що перебувають у запасі, розташовані на території Новомиргородської міської ради, Новомиргородського району, Кіровоградської області. Орієнтовний розмір земельної ділянки 2,0000 га, в тому числі: 2,0000 га – рілля, із цільовим призначенням – для ведення особистого селянського господарства.

2. Розроблений проект землеустрою щодо відведення земельної ділянки у власність підлягає погодженню та затвердженню відповідно до вимог чинного законодавства.

3. Керівнику відділу Держгеокадастру у Новомиргородському районі при надходженні проекту землеустрою щодо відведення земельної ділянки у власність забезпечити в установленому законодавством порядку:

3.1. погодження проекту землеустрою щодо відведення земельної ділянки у власність;

3.2. реєстрацію земельної ділянки у Державному земельному кадастрі.

4. Контроль за виконанням цього наказу залишаю за собою.

В.о. начальника
Головного управління

Пінковський А.В.





ДЕРЖАВНА СЛУЖБА УКРАЇНИ З ПИТАНЬ ГЕОДЕЗІЇ, КАРТОГРАФІЇ ТА
КАДАСТРУ

Головне управління Держгеокадастру у Кіровоградській області

вул. Академіка Корольова, 26, м. Кіровоград, 25030, тел. (0522) 34-61-44, факс 34-61-39

E-mail: kirovohrad@land.gov.ua Код ЄДРПОУ 39767636

22.04.2016 11-3724/14-16-СГ **НАКАЗ**

**Про надання дозволу на
розроблення документації
із землеустрою**

Відповідно до статей 15¹, 116, 118, 121, 122 та 186 Земельного кодексу України, Положення про Головне управління Держгеокадастру у Кіровоградській області, затвердженого наказом Держгеокадастру від 03.03.2015 року № 20,

НАКАЗУЮ:

1. Надати гр. Целуйко Інні Миколаївні дозвіл на розроблення проекту землеустрою щодо відведення земельної ділянки у власність із земель сільськогосподарського призначення державної власності, що перебувають у резервному фонді, розташованої на території Мар'ївської сільської ради, Компаніївського району, Кіровоградської області. Орієнтовний розмір земельної ділянки 0,5700 га, в тому числі: 0,5700 га – рілля, із цільовим призначенням – для ведення особистого селянського господарства.

2. Розроблений проект землеустрою щодо відведення земельної ділянки у власність підлягає погодженню та затвердженню відповідно до вимог чинного законодавства.

3. Керівнику відділу Держгеокадастру у Компаніївському районі при надходженні проекту землеустрою щодо відведення земельної ділянки у власність забезпечити в установленому законодавством порядку:

3.1. погодження проекту землеустрою щодо відведення земельної ділянки у власність;

3.2. реєстрацію земельної ділянки у Державному земельному кадастрі.

4. Контроль за виконанням цього наказу залишаю за собою.

В.о. начальника
Головного управління

Піньковський А.В.





ДЕРЖАВНА СЛУЖБА УКРАЇНИ З ПИТАНЬ ГЕОДЕЗІЇ, КАРТОГРАФІЇ ТА
КАДАСТРУ

Головне управління Держгеокадастру у Кіровоградській області

вул.Академіка Корольова, 26, м.Кіровоград, 25030, тел.(0522) 34-61-44, факс 34-61-39

E-mail: kirovohrad@land.gov.ua Код ЄДРПОУ 39767636

22.04.2016 11-3725/14-16-СГ **НАКАЗ**

**Про затвердження документації
із землеустрою та надання
земельної ділянки у власність
без зміни цільового призначення**

Відповідно до статей 15¹, 20, 116, 118, 121 та 122 Земельного кодексу України, Положення про Головне управління Держгеокадастру у Кіровоградській області, затвердженого наказом Держгеокадастру від 03.03.2015 № 20,

НАКАЗУЮ:

1. Затвердити проект землеустрою щодо відведення земельної ділянки у власність для ведення особистого селянського господарства на території Іванковецької сільської ради Знам'янського району Кіровоградської області.

2. Надати Демченку Віталію Леонідовичу у власність земельну ділянку площею 1,9569 га, в тому числі: рілля площею 1,9569 га (кадастровий номер 3522281900:02:000:5149) із земель сільськогосподарського призначення державної власності, що перебувають у запасі, без зміни цільового призначення для ведення особистого селянського господарства, розташовану на території Іванковецької сільської ради Знам'янського району Кіровоградської області.

3. Право власності на земельну ділянку (кадастровий номер 3522281900:02:000:5149) виникає з моменту державної реєстрації цього права та оформлюється відповідно до Закону України "Про державну реєстрацію речових прав на нерухоме майно та їх обтяжень".

4. Контроль за виконанням цього наказу залишаю за собою.

В.о. начальника
Головного управління

Пінковський А.В.





ДЕРЖАВНА СЛУЖБА УКРАЇНИ З ПИТАНЬ ГЕОДЕЗІЇ, КАРТОГРАФІЇ ТА
КАДАСТРУ

Головне управління Держгеокадастру у Кіровоградській області

вул. Академіка Корольова, 26, м. Кіровоград, 25030, тел. (0522) 34-61-44, факс 34-61-39

E-mail: kirovohrad@land.gov.ua Код ЄДРПОУ 39767636

22.04.2016 11-3726/14-16-СГ **НАКАЗ**

**Про надання дозволу на
розроблення документації
із землеустрою**

Відповідно до статей 15¹, 116, 118, 121 та 122 Земельного кодексу України, Положення про Головне управління Держгеокадастру у Кіровоградській області, затвердженого наказом Держгеокадастру від 03.03.2015 № 20,

НАКАЗУЮ:

1. Надати Телухі Віталію Володимировичу дозвіл на розроблення проекту землеустрою щодо відведення земельної ділянки у власність із земель сільськогосподарського призначення державної власності, що перебувають у запасі, розташованої на території Шпаківської сільської ради Новомиргородського району Кіровоградської області. Орієнтовний розмір земельної ділянки 2,0000 га, в тому числі: 2,0000 га ріллі, із цільовим призначенням – для ведення особистого селянського господарства.

2. Розроблений проект землеустрою щодо відведення земельної ділянки у власність підлягає погодженню та затвердженню відповідно до вимог чинного законодавства.

3. Керівнику відділу Держгеокадастру в Новомиргородському районі при надходженні проекту землеустрою щодо відведення земельної ділянки у власність забезпечити в установленому законодавством порядку:

3.1. погодження проекту землеустрою щодо відведення земельної ділянки у власність;


3.2. реєстрацію земельної ділянки у Державному земельному кадастрі.

4. Контроль за виконанням цього наказу залишаю за собою.

В.о. начальника
Головного управління

Піньковський А.В.

Головне управління Держгеокадастру у Кіровоградській області
11-3726/14-16-СГ від 22.04.2016





ДЕРЖАВНА СЛУЖБА УКРАЇНИ З ПИТАНЬ ГЕОДЕЗІЇ, КАРТОГРАФІЇ ТА
КАДАСТРУ

Головне управління Держгеокадастру у Кіровоградській області

вул. Академіка Корольова, 26, м. Кіровоград, 25030, тел. (0522) 34-61-44, факс 34-61-39

E-mail: kirovohrad@land.gov.ua Код ЄДРПОУ 39767636

22.04.2016 11-3727/14-16-СГ **НАКАЗ**

**Про надання дозволу на
розроблення документації
із землеустрою**

Відповідно до статей 15¹, 116, 118, 121 та 122 Земельного кодексу України, Положення про Головне управління Держгеокадастру у Кіровоградській області, затвердженого наказом Держгеокадастру від 03.03.2015 № 20,

НАКАЗУЮ:

1. Надати Ткаченку Анатолію Борисовичу дозвіл на розроблення проекту землеустрою щодо відведення земельної ділянки у власність із земель сільськогосподарського призначення державної власності, що перебувають у запасі, розташованої на території Трепівської сільської ради Знам'янського району Кіровоградської області. Орієнтовний розмір земельної ділянки 1,9928 га, в тому числі: 1,9928 га - ріллі, із цільовим призначенням – для ведення особистого селянського господарства.

2. Розроблений проект землеустрою щодо відведення земельної ділянки у власність підлягає погодженню та затвердженню відповідно до вимог чинного законодавства.

3. Керівнику управління Держгеокадастру в Знам'янському районі при надходженні проекту землеустрою щодо відведення земельної ділянки у власність забезпечити в установленому законодавством порядку:

3.1. погодження проекту землеустрою щодо відведення земельної ділянки у власність;

3.2. реєстрацію земельної ділянки у Державному земельному кадастрі.

4. Контроль за виконанням цього наказу залишаю за собою.

В.о. начальника
Головного управління

Піньковський А.В.





ДЕРЖАВНА СЛУЖБА УКРАЇНИ З ПИТАНЬ ГЕОДЕЗІЇ, КАРТОГРАФІЇ ТА
КАДАСТРУ

Головне управління Держгеокадастру у Кіровоградській області

вул. Академіка Корольова, 26, м. Кіровоград, 25030, тел. (0522) 34-61-44, факс 34-61-39

E-mail: kirovohrad@land.gov.ua Код ЄДРПОУ 39767636

22.04.2016 11-3728/14-16-СГ **НАКАЗ**

**Про надання дозволу на
розроблення документації
із землеустрою**

Відповідно до статей 15¹, 116, 118, 121, 122 та 186 Земельного кодексу України, Положення про Головне управління Держгеокадастру у Кіровоградській області, затвердженого наказом Держгеокадастру від 03.03.2015 № 20.

НАКАЗУЮ:

1. Надати Костенку Олександрю Олександровичу дозвіл на розроблення проекту землеустрою щодо відведення земельної ділянки у власність із земель сільськогосподарського призначення державної власності, що перебувають у запасі, розташованої на території Знам'янського району Цибулівської сільської ради.

Орієнтовний розмір земельної ділянки 2,0000 га, в тому числі: 2,0000 га – пасовище, із цільовим призначенням – для ведення особистого селянського господарства.

2. Розроблений проект землеустрою щодо відведення земельної ділянки у власність підлягає погодженню та затвердженню відповідно до вимог чинного законодавства.

3. Керівнику управління Держгеокадастру в Знам'янському районі при надходженні проекту землеустрою щодо відведення земельної ділянки у власність забезпечити в установленому законодавством порядку:

3.1. погодження проекту землеустрою щодо відведення земельної ділянки у власність ;

3.2. реєстрацію земельної ділянки у Державному земельному кадастрі.

4. Контроль за виконанням цього наказу залишаю за собою.

В.о. начальника Головного управління

Піньковський А.В.

Головне управління Держгеокадастру у Кіровоградській області
11-3728/14-16-СГ від 22.04.2016





ДЕРЖАВНА СЛУЖБА УКРАЇНИ З ПИТАНЬ ГЕОДЕЗІЇ, КАРТОГРАФІЇ ТА
КАДАСТРУ

Головне управління Держгеокадастру у Кіровоградській області

вул.Академіка Корольова, 26, м.Кіровоград, 25030, тел.(0522) 34-61-44, факс 34-61-39

E-mail:kirovohrad@land.gov.ua Код ЄДРПОУ 39767636

22.04.2016 11-3729/14-16-СГ **НАКАЗ**

**Про надання дозволу на
розроблення документації
із землеустрою**

Відповідно до статей 15¹, 116, 118, 121, 122 та 186 Земельного кодексу України, Положення про Головне управління Держгеокадастру у Кіровоградській області, затвердженого наказом Держгеокадастру від 03.03.2015 № 20.

НАКАЗУЮ:

1. Надати Ткаченку Сергію Костянтиновичу дозвіл на розроблення проекту землеустрою щодо відведення земельної ділянки у власність із земель сільськогосподарського призначення державної власності, що перебувають у запасі, розташованої на території Знам'янського району Володимирівської сільської ради. Орієнтовний розмір земельної ділянки 2,0000 га, в тому числі: 2,0000 га – під господарськими будівлями та дворами, із цільовим призначенням – для ведення особистого селянського господарства.

2. Розроблений проект землеустрою щодо відведення земельної ділянки у власність підлягає погодженню та затвердженню відповідно до вимог чинного законодавства.

3. Керівнику управління Держгеокадастру в Знам'янському районі при надходженні проекту землеустрою щодо відведення земельної ділянки у власність забезпечити в установленому законодавством порядку:

3.1. погодження проекту землеустрою щодо відведення земельної ділянки у власність ;

3.2. реєстрацію земельної ділянки у Державному земельному кадастрі.

4. Контроль за виконанням цього наказу залишаю за собою.

В.о. начальника Головного управління

Піньковський А.В.





**ДЕРЖАВНА СЛУЖБА УКРАЇНИ З ПИТАНЬ ГЕОДЕЗІЇ, КАРТОГРАФІЇ ТА
КАДАСТРУ**

Головне управління Держгеокадастру у Кіровоградській області

вул. Академіка Корольова, 26, м. Кіровоград, 25030, тел. (0522) 34-61-44, факс 34-61-39

E-mail: kirovohrad@land.gov.ua Код ЄДРПОУ 39767636

22.04.2016 11-3730/14-16-СГ **НАКАЗ**

**Про надання дозволу на
розроблення документації
із землеустрою**

Відповідно до статей 15¹, 116, 118, 121, 122 та 186 Земельного кодексу України, Положення про Головне управління Держгеокадастру у Кіровоградській області, затвердженого наказом Держгеокадастру від 03.03.2015 № 20.

НАКАЗУЮ:

1. Надати Кузьменку Владиславу Юрійовичу дозвіл на розроблення проекту землеустрою щодо відведення земельної ділянки у власність із земель сільськогосподарського призначення державної власності, що перебувають у запасі, розташованої на території Знам'янського району Знам'янської Другої селищної ради. Орієнтовний розмір земельної ділянки 2,0000 га, в тому числі: 2,0000 га – пасовища, із цільовим призначенням – для ведення особистого селянського господарства.

2. Розроблений проект землеустрою щодо відведення земельної ділянки у власність підлягає погодженню та затвердженню відповідно до вимог чинного законодавства.

3. Керівнику управління Держгеокадастру в Знам'янському районі при надходженні проекту землеустрою щодо відведення земельної ділянки у власність забезпечити в установленому законодавством порядку:

3.1. погодження проекту землеустрою щодо відведення земельної ділянки у власність;

3.2. реєстрацію земельної ділянки у Державному земельному кадастрі.

4. Контроль за виконанням цього наказу залишаю за собою.

В.о. начальника Головного управління

Піньковський А.В.

Головне управління Держгеокадастру у Кіровоградській області

11-3730/14-16-СГ від 22.04.2016





ДЕРЖАВНА СЛУЖБА УКРАЇНИ З ПИТАНЬ ГЕОДЕЗІЇ, КАРТОГРАФІЇ ТА
КАДАСТРУ

Головне управління Держгеокадастру у Кіровоградській області

вул. Академіка Корольова, 26, м. Кіровоград, 25030, тел. (0522) 34-61-44, факс 34-61-39

E-mail: kirovohrad@land.gov.ua Код ЄДРПОУ 39767636

22.04.2016 11-3731/14-16-СГ **НАКАЗ**

**Про надання дозволу на
розроблення документації
із землеустрою**

Відповідно до статей 15¹, 116, 118, 121 та 122 Земельного кодексу України, Положення про Головне управління Держгеокадастру у Кіровоградській області, затвердженого наказом Держгеокадастру від 03.03.2015 № 20,

НАКАЗУЮ:

1. Надати Куркотилу Олександр Миколайовичу дозвіл на розроблення проекту землеустрою щодо відведення земельної ділянки у власність із земель сільськогосподарського призначення державної власності, що перебувають у запасі, розташованої на території Петрівської сільської ради Знам'янського району Кіровоградської області. Орієнтовний розмір земельної ділянки 2,0000 га - ріллі, із цільовим призначенням – для ведення особистого селянського господарства.

2. Розроблений проект землеустрою щодо відведення земельної ділянки у власність підлягає погодженню та затвердженню відповідно до вимог чинного законодавства.

3. Керівнику управління Держгеокадастру у Знам'янському районі при надходженні проекту землеустрою щодо відведення земельної ділянки у власність забезпечити в установленому законодавством порядку:

3.1. погодження проекту землеустрою щодо відведення земельної ділянки у власність;

3.2. реєстрацію земельної ділянки у Державному земельному кадастрі.

4. Контроль за виконанням цього наказу залишаю за собою.

В.о. начальника
Головного управління

Піньковський А.В.





ДЕРЖАВНА СЛУЖБА УКРАЇНИ З ПИТАНЬ ГЕОДЕЗІЇ, КАРТОГРАФІЇ ТА
КАДАСТРУ

Головне управління Держгеокадастру у Кіровоградській області

вул.Академіка Корольова, 26, м.Кіровоград, 25030, тел.(0522) 34-61-44, факс 34-61-39

E-mail:kirovohrad@land.gov.uaКодЄДРПОУ 39767636

22.04.2016 11-3732/14-16-СГ **НАКАЗ**

**Про надання дозволу на
розроблення документації
із землеустрою**

Відповідно до статей 15¹, 116, 118, 121 та 123 Земельного кодексу України, Положення про Головне управління Держгеокадастру у Кіровоградській області, затвердженого наказом Держгеокадастру від 03.03.2015 № 20,

НАКАЗУЮ:

1. Надати Репенко Людмилі Анатоліївні дозвіл на розроблення проекту землеустрою щодо відведення земельної ділянки у власність із земель сільськогосподарського призначення державної власності, що перебувають у запасі, розташованої на території Іванковецької сільської ради Знам'янського району Кіровоградської області. Орієнтовний розмір земельної ділянки 2,0000 га - пасовищ, із цільовим призначенням – для ведення особистого селянського господарства.

2. Розроблений проект землеустрою щодо відведення земельної ділянки у власність підлягає погодженню та затвердженню відповідно до вимог чинного законодавства.


3. Керівнику управління Держгеокадастру у Знам'янському районі при надходженні проекту землеустрою щодо відведення земельної ділянки у власність забезпечити в установленому законодавством порядку:

3.1. погодження проекту землеустрою щодо відведення земельної ділянки у власність;

3.2. реєстрацію земельної ділянки у Державному земельному кадастрі.

4. Контроль за виконанням цього наказу залишаю за собою.

В.о. начальника
Головного управління

 Пінчовський А.В.





ДЕРЖАВНА СЛУЖБА УКРАЇНИ З ПИТАНЬ ГЕОДЕЗІЇ, КАРТОГРАФІЇ ТА
КАДАСТРУ

Головне управління Держгеокадастру у Кіровоградській області

вул.Академіка Корольова, 26, м.Кіровоград, 25030, тел.(0522) 34-61-44, факс 34-61-39

E-mail:kirovohrad@land.gov.ua Код ЄДРПОУ 39767636

22.04.2016 11-3733/14-16-СГ

НАКАЗ

Про надання дозволу на
розроблення документації
із землеустрою

Відповідно до статей 15¹, 116, 118, 121 та 122 Земельного кодексу України, Положення про Головне управління Держгеокадастру у Кіровоградській області, затвердженого наказом Держгеокадастру від 03.03.2015 № 20,

НАКАЗУЮ:

1. Надати Крюченко Ользі Іванівні дозвіл на розроблення проекту землеустрою щодо відведення земельної ділянки у власність із земель сільськогосподарського призначення державної власності, що перебувають у запасі, розташованої на території Казарнянської сільської ради Знам'янського району Кіровоградської області. Орієнтовний розмір земельної ділянки 1,5300 га - ріллі, із цільовим призначенням – для ведення особистого селянського господарства.

2. Розроблений проект землеустрою щодо відведення земельної ділянки у власність підлягає погодженню та затвердженню відповідно до вимог чинного законодавства.

3. Керівнику управління Держгеокадастру у Знам'янському районі при надходженні проекту землеустрою щодо відведення земельної ділянки у власність забезпечити в установленому законодавством порядку:

3.1. погодження проекту землеустрою щодо відведення земельної ділянки у власність;

3.2. реєстрацію земельної ділянки у Державному земельному кадастрі.

4. Контроль за виконанням цього наказу залишаю за собою.

В.о. начальника
Головного управління

Піньковський А.В.





ДЕРЖАВНА СЛУЖБА УКРАЇНИ З ПИТАНЬ ГЕОДЕЗІЇ, КАРТОГРАФІЇ ТА
КАДАСТРУ

Головне управління Держгеокадастру у Кіровоградській області

вул.Академіка Корольова, 26, м.Кіровоград, 25030, тел.(0522) 34-61-44, факс 34-61-39

E-mail:kirovohrad@land.gov.uaКод ЄДРПОУ 39767636

22.04.2016 11-3734/14-16-СГ

НАКАЗ

Про надання дозволу на
розроблення документації
із землеустрою

Відповідно до статей 15¹, 116, 118, 121 та 122 Земельного кодексу України, Положення про Головне управління Держгеокадастру у Кіровоградській області, затвердженого наказом Держгеокадастру від 03.03.2015 № 20,

НАКАЗУЮ:

1. Надати Босій Зої Леонтіївні дозвіл на розроблення проекту землеустрою щодо відведення земельної ділянки у власність із земель сільськогосподарського призначення державної власності, що перебувають у запасі, розташовані на території Богданівської сільської ради Знам'янського району Кіровоградської області. Орієнтовний розмір земельної ділянки 2,0000 га - ріллі, із цільовим призначенням – для ведення особистого селянського господарства.

2. Розроблений проект землеустрою щодо відведення земельної ділянки у власність підлягає погодженню та затвердженню відповідно до вимог чинного законодавства.

3. Керівнику управління Держгеокадастру у Знам'янському районі при надходженні проекту землеустрою щодо відведення земельної ділянки у власність забезпечити в установленому законодавством порядку:

3.1. погодження проекту землеустрою щодо відведення земельної ділянки у власність;

3.2. реєстрацію земельної ділянки у Державному земельному кадастрі.

4. Контроль за виконанням цього наказу залишаю за собою.

В.о. начальника
Головного управління

Піньковський А.В.





ДЕРЖАВНА СЛУЖБА УКРАЇНИ З ПИТАНЬ ГЕОДЕЗІЇ, КАРТОГРАФІЇ ТА
КАДАСТРУ

Головне управління Держгеокадастру у Кіровоградській області

вул. Академіка Корольова, 26, м. Кіровоград, 25030, тел.(0522) 34-61-44, факс 34-61-39

E-mail: kirovohrad@land.gov.ua Код ЄДРПОУ 39767636

22.04.2016 11-3735/14-16-СГ **НАКАЗ**

**Про надання дозволу на
розроблення документації
із землеустрою**

Відповідно до статей 15¹, 116, 118, 121 та 122 Земельного кодексу України, Положення про Головне управління Держгеокадастру у Кіровоградській області, затвердженого наказом Держгеокадастру від 03.03.2015 № 20,

НАКАЗУЮ:

1. Надати Куркотилівій Ользі Юріївні дозвіл на розроблення проекту землеустрою щодо відведення земельної ділянки у власність із земель сільськогосподарського призначення державної власності, що перебувають у запасі, розташованої на території Петрівської сільської ради Знам'янського району. Орієнтовний розмір земельної ділянки 2,0000 га - ріллі, із цільовим призначенням – для ведення особистого селянського господарства.

2. Розроблений проект землеустрою щодо відведення земельної ділянки у власність підлягає погодженню та затвердженню відповідно до вимог чинного законодавства.

3. Керівнику управління Держгеокадастру у Знам'янському районі при надходженні проекту землеустрою щодо відведення земельної ділянки у власність

забезпечити в установленому законодавством порядку:

3.1. погодження проекту землеустрою щодо відведення земельної ділянки у власність;

3.2. реєстрацію земельної ділянки у Державному земельному кадастрі.

4. Контроль за виконанням цього наказу залишаю за собою.

В.о. начальника
Головного управління

Піньковський А.В.





ДЕРЖАВНА СЛУЖБА УКРАЇНИ З ПИТАНЬ ГЕОДЕЗІЇ, КАРТОГРАФІЇ ТА
КАДАСТРУ

Головне управління Держгеокадастру у Кіровоградській області

вул.АкадемікаКорольова, 26, м.Кіровоград, 25030, тел.(0522) 34-61-44, факс 34-61-39

E-mail:kirovohrad@land.gov.uaКодЄДРПОУ 39767636

22.04.2016 11-3736/14-16-СГ **НАКАЗ**

**Про надання дозволу на
розроблення документації
із землеустрою**

Відповідно до статей 15¹, 116, 118, 121 та 122 Земельного кодексу України, Положення про Головне управління Держгеокадастру у Кіровоградській області, затвердженого наказом Держгеокадастру від 03.03.2015 № 20,

НАКАЗУЮ:

1. Надати Русін Ліні Анатоліївні дозвіл на розроблення проекту землеустрою щодо відведення земельної ділянки у власність із земель сільськогосподарського призначення державної власності, що перебувають у резерві, розташованої на території Цибулівської сільської ради Знам'янського району. Орієнтовний розмір земельної ділянки 2,0000 га - ріллі, із цільовим призначенням – для ведення особистого селянського господарства.

2. Розроблений проект землеустрою щодо відведення земельної ділянки у власність підлягає погодженню та затвердженню відповідно до вимог чинного законодавства.

3. Керівнику управління Держгеокадастру у Знам'янському районі при надходженні проекту землеустрою щодо відведення земельної ділянки у власність забезпечити в установленому законодавством порядку:

3.1. погодження проекту землеустрою щодо відведення земельної ділянки у власність;

3.2. реєстрацію земельної ділянки у Державному земельному кадастрі.

4. Контроль за виконанням цього наказу залишаю за собою.

В.о. начальника
Головного управління

Пінчовський А.В.





ДЕРЖАВНА СЛУЖБА УКРАЇНИ З ПИТАНЬ ГЕОДЕЗІЇ, КАРТОГРАФІЇ ТА
КАДАСТРУ

Головне управління Держгеокадастру у Кіровоградській області

вул. Академіка Корольова, 26, м. Кіровоград, 25030, тел. (0522) 34-61-44, факс 34-61-39

E-mail: kirovohrad@land.gov.ua Код ЄДРПОУ 39767636

22.04.2016 11-3737/14-16-СГ **НАКАЗ**

**Про надання дозволу на
розроблення документації
із землеустрою**

Відповідно до статей 15¹, 116, 118, 121 та 122 Земельного кодексу України, Положення про Головне управління Держгеокадастру у Кіровоградській області, затвердженого наказом Держгеокадастру від 03.03.2015 № 20,

НАКАЗУЮ:

1. Надати Крюченко Ларисі Вікторівні дозвіл на розроблення проекту землеустрою щодо відведення земельної ділянки у власність із земель сільськогосподарського призначення державної власності, що перебувають у запасі, розташованої на території Іванковецької сільської ради Знам'янського району Кіровоградської області. Орієнтовний розмір земельної ділянки 1,4000 га - ріллі, із цільовим призначенням – для ведення особистого селянського господарства.

2. Розроблений проект землеустрою щодо відведення земельної ділянки у власність підлягає погодженню та затвердженню відповідно до вимог чинного законодавства.

3. Керівнику управління Держгеокадастру у Знам'янському районі при надходженні проекту землеустрою щодо відведення земельної ділянки у власність забезпечити в установленому законодавством порядку:

3.1. погодження проекту землеустрою щодо відведення земельної ділянки у власність;

3.2. реєстрацію земельної ділянки у Державному земельному кадастрі.

4. Контроль за виконанням цього наказу залишаю за собою.

В.о. начальника
Головного управління

Піньковський А.В.





ДЕРЖАВНА СЛУЖБА УКРАЇНИ З ПИТАНЬ ГЕОДЕЗІЇ, КАРТОГРАФІЇ ТА
КАДАСТРУ

Головне управління Держгеокадастру у Кіровоградській області

вул.Академіка Корольова, 26, м.Кіровоград, 25030, тел.(0522) 34-61-44, факс 34-61-39

E-mail:kirovohrad@land.gov.uaКод ЄДРПОУ 39767636

22.04.2016 11-3738/14-16-СГ **НАКАЗ**

**Про надання дозволу на
розроблення документації
із землеустрою**

Відповідно до статей 15¹, 116, 118, 121, 122 та 186 Земельного кодексу України, Положення про Головне управління Держгеокадастру у Кіровоградській області, затвердженого наказом Держгеокадастру від 03.03.2015 № 20,

НАКАЗУЮ:

1. Надати Клочіка Івану Георгійовичу дозвіл на розроблення проекту землеустрою щодо відведення земельної ділянки у власність із земель сільськогосподарського призначення державної власності, що перебувають у запасі, розташованої на території Червонозорівської сільської ради Бобринецького району Кіровоградської області. Орієнтовний розмір земельної ділянки 2,0000 га – багаторічних насаджень, із цільовим призначенням – для ведення особистого селянського господарства.

2. Розроблений проект землеустрою щодо відведення земельної ділянки у власність підлягає погодженню та затвердженню відповідно до вимог чинного законодавства.

3. Керівнику відділу Держгеокадастру у Бобринецькому районі при надходженні проекту землеустрою щодо відведення земельної ділянки у власність забезпечити в установленому законодавством порядку:

3.1. погодження проекту землеустрою щодо відведення земельної ділянки у власність;

3.2. реєстрацію земельної ділянки у Державному земельному кадастрі.

4. Контроль за виконанням цього наказу залишаю за собою.

В.о. начальника
Головного управління

Піньковський А.В.





ДЕРЖАВНА СЛУЖБА УКРАЇНИ З ПИТАНЬ ГЕОДЕЗІЇ, КАРТОГРАФІЇ ТА
КАДАСТРУ

Головне управління Держгеокадастру у Кіровоградській області

вул. Академіка Корольова, 26, м. Кіровоград, 25030, тел. (0522) 34-61-44, факс 34-61-39

E-mail: kirovohrad@land.gov.ua Код ЄДРПОУ 39767636

22.04.2016 11-3739/14-16-СГ **НАКАЗ**

**Про надання дозволу на
розроблення документації
із землеустрою**

Відповідно до статей 15¹, 116, 118, 121, 122 та 186 Земельного кодексу України, Положення про Головне управління Держгеокадастру у Кіровоградській області, затвердженого наказом Держгеокадастру від 03.03.2015 № 20,

НАКАЗУЮ:

1. Надати гр. Шкутенку Сергію Миколайовичу дозвіл на розроблення проекту землеустрою щодо відведення земельної ділянки у власність із земель сільськогосподарського призначення державної власності, що перебувають у запасі, розташованої на території Червонозорівської сільської ради, Бобринецького району, Кіровоградської області. Орієнтовний розмір земельної ділянки 1,9995 га, в тому числі: 1,9995 га – під багаторічними насадженнями, із цільовим призначенням – для ведення особистого селянського господарства.

2. Розроблений проект землеустрою щодо відведення земельної ділянки у власність підлягає погодженню та затвердженню відповідно до вимог чинного законодавства.

3. Керівнику відділу Держгеокадастру у Бобринецькому районі при надходженні проекту землеустрою щодо відведення земельної ділянки у власність забезпечити в установленому законодавством порядку:

3.1. погодження проекту землеустрою щодо відведення земельної ділянки у власність;

3.2. реєстрацію земельної ділянки у Державному земельному кадастрі.

4. Контроль за виконанням цього наказу залишаю за собою.

В.о. начальника
Головного управління

Піньковський А.В.





ДЕРЖАВНА СЛУЖБА УКРАЇНИ З ПИТАНЬ ГЕОДЕЗІЇ, КАРТОГРАФІЇ ТА
КАДАСТРУ

Головне управління Держгеокадастру у Кіровоградській області

вул. Академіка Корольова, 26, м. Кіровоград, 25030, тел. (0522) 34-61-44, факс 34-61-39

E-mail: kirovohrad@land.gov.ua Код ЄДРПОУ 39767636

22.04.2016 11-3740/14-16-СГ **НАКАЗ**

**Про надання дозволу на
розроблення документації
із землеустрою**

Відповідно до статей 15¹, 116, 118, 121, 122 та 186 Земельного кодексу України, Положення про Головне управління Держгеокадастру у Кіровоградській області, затвердженого наказом Держгеокадастру від 03.03.2015 № 20.

НАКАЗУЮ:

1. Надати Безсоновій Олені Володимирівні дозвіл на розроблення проекту землеустрою щодо відведення земельної ділянки у власність із земель сільськогосподарського призначення державної власності, що перебувають у запасі, розташованої на території Кіровоградського району Крупської сільської ради, СТ "Супутник" ділянка № 54 (за межами населеного пункту). Орієнтовний розмір земельної ділянки 0,0613 га, в тому числі: 0,0613 га – під багаторічними насадженнями, із цільовим призначенням – для ведення індивідуального садівництва.

2. Розроблений проект землеустрою щодо відведення земельної ділянки у власність підлягає погодженню та затвердженню відповідно до вимог чинного законодавства.

3. Керівнику управління Держгеокадастру в Кіровоградському районі при надходженні проекту землеустрою щодо відведення земельної ділянки у власність забезпечити в установленому законодавством порядку:

3.1. погодження проекту землеустрою щодо відведення земельної ділянки у власність;

3.2. реєстрацію земельної ділянки у Державному земельному кадастрі.

4. Контроль за виконанням цього наказу залишаю за собою.

В.о. начальника
Головного управління

Піньковський А.В.

Головне управління Держгеокадастру у Кіровоградській області

11-3740/14-16-СГ від 22.04.2016





ДЕРЖАВНА СЛУЖБА УКРАЇНИ З ПИТАНЬ ГЕОДЕЗІЇ, КАРТОГРАФІЇ ТА
КАДАСТРУ

Головне управління Держгеокадастру у Кіровоградській області

вул. Академіка Корольова, 26, м. Кіровоград, 25030, тел. (0522) 34-61-44, факс 34-61-39

E-mail: kirovohrad@land.gov.ua Код ЄДРПОУ 39767636

22.04.2016 11-3741/14-16-СГ НАКАЗ

**Про надання дозволу на
розроблення документації
із землеустрою**

Відповідно до статей 15¹, 116, 118, 121, 122 та 186 Земельного кодексу України, Положення про Головне управління Держгеокадастру у Кіровоградській області, затвердженого наказом Держгеокадастру від 03.03.2015 № 20,

НАКАЗУЮ:

1. Надати гр. Раці Юрію Михайловичу дозвіл на розроблення проекту землеустрою щодо відведення земельної ділянки у власність із земель сільськогосподарського призначення державної власності, що перебувають у запасі, розташованої на території Грузьківської сільської ради, Кіровоградського району, Кіровоградської області. Орієнтовний розмір земельної ділянки 1,3726 га, в тому числі: 1,3726 га – рілля, із цільовим призначенням – для ведення особистого селянського господарства.

2. Розроблений проект землеустрою щодо відведення земельної ділянки у власність підлягає погодженню та затвердженню відповідно до вимог чинного законодавства.

3. Керівнику управління Держгеокадастру у Кіровоградському районі при надходженні проекту землеустрою щодо відведення земельної ділянки у власність забезпечити в установленому законодавством порядку:

3.1. погодження проекту землеустрою щодо відведення земельної ділянки у власність;

3.2. реєстрацію земельної ділянки у Державному земельному кадастрі.

4. Контроль за виконанням цього наказу залишаю за собою.

В.о. начальника Головного управління

Пінчовський А.В.





ДЕРЖАВНА СЛУЖБА УКРАЇНИ З ПИТАНЬ ГЕОДЕЗІЇ, КАРТОГРАФІЇ ТА
КАДАСТРУ

Головне управління Держгеокадастру у Кіровоградській області

вул. Академіка Корольова, 26, м. Кіровоград, 25030, тел. (0522) 34-61-44, факс 34-61-39

E-mail: kirovohrad@land.gov.ua Код ЄДРПОУ 39767636

22.04.2016 11-3742/14-16-СГ **НАКАЗ**

**Про надання дозволу на
розроблення документації
із землеустрою**

Відповідно до статей 15¹, 116, 118, 121, 122 та 186 Земельного кодексу України, Положення про Головне управління Держгеокадастру у Кіровоградській області, затвердженого наказом Держгеокадастру від 03.03.2015 № 20,

НАКАЗУЮ:

1. Надати Кичаку Василю Васильовичу дозвіл на розроблення проекту землеустрою щодо відведення земельної ділянки у власність із земель сільськогосподарського призначення державної власності, що перебувають у запасі розташованої на території Новоархангельського району Сverdликівської сільської ради. Орієнтовний розмір земельної ділянки 2,0000 га, у тому числі: 2,0000 га-пасовища, із цільовим призначенням – для ведення особистого селянського господарства.

2. Розроблений проект землеустрою щодо відведення земельної ділянки у власність підлягає погодженню та затвердженню відповідно до вимог чинного законодавства.

3. Керівнику відділу Держгеокадастру у Новоархангельському районі при надходженні проекту землеустрою щодо відведення земельної ділянки у власність забезпечити в установленому законодавством порядку:

3.1. погодження проекту землеустрою щодо відведення земельної ділянки у власність;

3.2. реєстрацію земельної ділянки у Державному земельному кадастрі.

4. Контроль за виконанням цього наказу залишаю за собою

В.о. начальника Головного управління _____ Пінковський А.В.





ДЕРЖАВНА СЛУЖБА УКРАЇНИ З ПИТАНЬ ГЕОДЕЗІЇ, КАРТОГРАФІЇ ТА
КАДАСТРУ

Головне управління Держгеокадастру у Кіровоградській області

вул. Академіка Корольова, 26, м. Кіровоград, 25030, тел. (0522) 34-61-44, факс 34-61-39

E-mail: kirovohrad@land.gov.ua Код ЄДРПОУ 39767636

22.04.2016 11-3743/14-16-СГ **НАКАЗ**

**Про надання дозволу на
розроблення документації
із землеустрою**

Відповідно до статей 15¹, 116, 118, 121, 122 та 186 Земельного кодексу України, Положення про Головне управління Держгеокадастру у Кіровоградській області, затвердженого наказом Держгеокадастру від 03.03.2015 № 20,

НАКАЗУЮ:

1. Надати Кашіцину Юрію Ігоровичу дозвіл на розроблення проекту землеустрою щодо відведення земельної ділянки у власність із земель сільськогосподарського призначення державної власності, що перебувають у запасі розташованої на території Новоархангельського району Сverdликівської сільської ради. Орієнтовний розмір земельної ділянки 2,0000 га, у тому числі: 2,0000 га-пасовища, із цільовим призначенням – для ведення особистого селянського господарства.

2. Розроблений проект землеустрою щодо відведення земельної ділянки у власність підлягає погодженню та затвердженню відповідно до вимог чинного законодавства.

3. Керівнику відділу Держгеокадастру у Новоархангельському районі при надходженні проекту землеустрою щодо відведення земельної ділянки у власність забезпечити в установленому законодавством порядку:

3.1. погодження проекту землеустрою щодо відведення земельної ділянки у власність;

3.2. реєстрацію земельної ділянки у Державному земельному кадастрі.

4. Контроль за виконанням цього наказу залишаю за собою.

В.о. начальника Головного управління _____ Пінковський А.В.





ДЕРЖАВНА СЛУЖБА УКРАЇНИ З ПИТАНЬ ГЕОДЕЗІЇ, КАРТОГРАФІЇ ТА
КАДАСТРУ

Головне управління Держгеокадастру у Кіровоградській області

вул.АкадемікаКорольова, 26, м.Кіровоград, 25030, тел.(0522) 34-61-44, факс 34-61-39

E-mail:kirovohrad@land.gov.uaКод ЄДРПОУ 39767636

22.04.2016 11-3744/14-16-СГ **НАКАЗ**

**Про надання дозволу на
розроблення документації
із землеустрою**

Відповідно до статей 15¹, 116, 118, 121, 122 та 186 Земельного кодексу України, Положення про Головне управління Держгеокадастру у Кіровоградській області, затвердженого наказом Держгеокадастру від 03.03.2015 № 20,

НАКАЗУЮ:

1. Надати Василенку Валерію Івановичу дозвіл на розроблення проекту землеустрою щодо відведення земельної ділянки у власність із земель сільськогосподарського призначення державної власності, що перебувають у запасі розташовані на території Новоархангельського району Сverdликівської сільської ради. Орієнтовний розмір земельної ділянки 2,0000 га, у тому числі: 2,0000 га-пасовища, із цільовим призначенням – для ведення особистого селянського господарства.

2. Розроблений проект землеустрою щодо відведення земельної ділянки у власність підлягає погодженню та затвердженню відповідно до вимог чинного законодавства.

3. Керівнику відділу Держгеокадастру у Новоархангельському районі при надходженні проекту землеустрою щодо відведення земельної ділянки у власність забезпечити в установленому законодавством порядку:

3.1. погодження проекту землеустрою щодо відведення земельної ділянки у власність;

3.2. реєстрацію земельної ділянки у Державному земельному кадастрі.

4. Контроль за виконанням цього наказу залишаю за собою.

В.о. начальника Головного управління _____

Пінковський А.В.





ДЕРЖАВНА СЛУЖБА УКРАЇНИ З ПИТАНЬ ГЕОДЕЗІЇ, КАРТОГРАФІЇ ТА
КАДАСТРУ

Головне управління Держгеокадастру у Кіровоградській області

вул. Академіка Корольова, 26, м. Кіровоград, 25030, тел. (0522) 34-61-44, факс 34-61-39
E-mail: kirovohrad@land.gov.ua Код ЄДРПОУ 39767636

22.04.2016 11-3745/14-16-СГ **НАКАЗ**

**Про надання дозволу на
розроблення документації
із землеустрою**

Відповідно до статей 15¹, 116, 118, 121 та 122 Земельного кодексу України, Положення про Головне управління Держгеокадастру у Кіровоградській області, затвердженого наказом Держгеокадастру від 03.03.2015 № 20,

НАКАЗУЮ:

1. Надати Лобачову Віталію Володимировичу дозвіл на розроблення проекту землеустрою щодо відведення земельної ділянки у власність із земель сільськогосподарського призначення державної власності, що перебувають у резерві, розташованої на території Павлівської сільської ради Світловодського району Кіровоградської області. Орієнтовний розмір земельної ділянки 2,0000 га, в тому числі: 2,0000 га сіножаті, із цільовим призначенням – для ведення особистого селянського господарства.

2. Розроблений проект землеустрою щодо відведення земельної ділянки у власність підлягає погодженню та затвердженню відповідно до вимог чинного законодавства.

3. Керівнику управління Держгеокадастру в Світловодському районі при надходженні проекту землеустрою щодо відведення земельної ділянки у власність забезпечити в установленому законодавством порядку:

3.1. погодження проекту землеустрою щодо відведення земельної ділянки у власність;

3.2. реєстрацію земельної ділянки у Державному земельному кадастрі.

4. Контроль за виконанням цього наказу залишаю за собою.

В.о. начальника
Головного управління

Пінковський А.В.

Головне управління Держгеокадастру у Кіровоградській області
11-3745/14-16-СГ від 22.04.2016





ДЕРЖАВНА СЛУЖБА УКРАЇНИ З ПИТАНЬ ГЕОДЕЗІЇ, КАРТОГРАФІЇ ТА
КАДАСТРУ

Головне управління Держгеокадастру у Кіровоградській області

вул.Академіка Корольова, 26, м.Кіровоград, 25030, тел.(0522) 34-61-44, факс 34-61-39

E-mail:kirovohrad@land.gov.ua Код ЄДРПОУ 39767636

22.04.2016 11-3746/14-16-СГ **НАКАЗ**

**Про надання дозволу на
розроблення документації
із землеустрою**

Відповідно до статей 15¹, 116, 118, 121 та 122 Земельного кодексу України, Положення про Головне управління Держгеокадастру у Кіровоградській області, затвердженого наказом Держгеокадастру від 03.03.2015 № 20,

НАКАЗУЮ:

1. Надати Дрозду Олександрю Миколайовичу дозвіл на розроблення проекту землеустрою щодо відведення земельної ділянки у власність із земель сільськогосподарського призначення державної власності, що перебувають у резерві, розташованої на території Павлівської сільської ради Світловодського району Кіровоградської області. Орієнтовний розмір земельної ділянки 2,0000 га, в тому числі: 2,0000 га сіножаті, із цільовим призначенням – для ведення особистого селянського господарства.

2. Розроблений проект землеустрою щодо відведення земельної ділянки у власність підлягає погодженню та затвердженню відповідно до вимог чинного законодавства.

3. Керівнику управління Держгеокадастру у Світловодському районі при надходженні проекту землеустрою щодо відведення земельної ділянки у власність забезпечити в установленому законодавством порядку:

3.1. погодження проекту землеустрою щодо відведення земельної ділянки у власність;

3.2. реєстрацію земельної ділянки у Державному земельному кадастрі.

4. Контроль за виконанням цього наказу залишаю за собою.

В.о. начальника
Головного управління

Піньковський А.В.

Головне управління Держгеокадастру у Кіровоградській області
11-3746/14-16-СГ від 22.04.2016





ДЕРЖАВНА СЛУЖБА УКРАЇНИ З ПИТАНЬ ГЕОДЕЗІЇ, КАРТОГРАФІЇ ТА
КАДАСТРУ

Головне управління Держгеокадастру у Кіровоградській області

вул. Академіка Корольова, 26, м.Кіровоград, 25030, тел.(0522) 34-61-44, факс 34-61-39

E-mail:kirovohrad@land.gov.ua Код ЄДРПОУ 39767636

22.04.2016 11-3747/14-16-СГ **НАКАЗ**

**Про надання дозволу на
розроблення документації
із землеустрою**

Відповідно до статей 15¹, 116, 118, 121 та 122 Земельного кодексу України, Положення про Головне управління Держгеокадастру у Кіровоградській області, затвердженого наказом Держгеокадастру від 03.03.2015 № 20,

НАКАЗУЮ:

1. Надати Павлову Віталію Євгеновичу дозвіл на розроблення проекту землеустрою щодо відведення земельної ділянки у власність із земель сільськогосподарського призначення державної власності, що перебувають у резерві, розташованої на території Павлівської сільської ради Світловодського району Кіровоградської області. Орієнтовний розмір земельної ділянки 2,0000 га, в тому числі: 2,0000 га сіножаті, із цільовим призначенням – для ведення особистого селянського господарства.

2. Розроблений проект землеустрою щодо відведення земельної ділянки у власність підлягає погодженню та затвердженню відповідно до вимог чинного законодавства.

3. Керівнику управління Держгеокадастру в Світловодському районі при надходженні проекту землеустрою щодо відведення земельної ділянки у власність забезпечити в установленому законодавством порядку:

3.1. погодження проекту землеустрою щодо відведення земельної ділянки у власність;

3.2. реєстрацію земельної ділянки у Державному земельному кадастрі.

4. Контроль за виконанням цього наказу залишаю за собою.

В.о. начальника
Головного управління

Піньковський А.В.

Головне управління Держгеокадастру у Кіровоградській області
11-3747/14-16-СГ Від 22.04.2016





**ДЕРЖАВНА СЛУЖБА УКРАЇНИ З ПИТАНЬ ГЕОДЕЗІЇ, КАРТОГРАФІЇ ТА
КАДАСТРУ**

Головне управління Держгеокадастру у Кіровоградській області

вул. Академіка Корольова, 26, м. Кіровоград, 25030, тел. (0522) 34-61-44, факс 34-61-39

E-mail: kirovohrad@land.gov.ua Код ЄДРПОУ 39767636

22.04.2016 11-3748/14-16-СГ **НАКАЗ**

**Про надання дозволу на
розроблення документації
із землеустрою**

Відповідно до статей 15¹, 116, 118, 121 та 122 Земельного кодексу України, Положення про Головне управління Держгеокадастру у Кіровоградській області, затвердженого наказом Держгеокадастру від 03.03.2015 № 20,

НАКАЗУЮ:

1. Надати Муравському Леоніду Олександровичу дозвіл на розроблення проекту землеустрою щодо відведення земельної ділянки у власність із земель сільськогосподарського призначення державної власності, що перебувають у резерві, розташованої на території Павлівської сільської ради Світловодського району Кіровоградської області. Орієнтовний розмір земельної ділянки 2,0000 га, в тому числі: 2,0000 га сіножаті, із цільовим призначенням – для ведення особистого селянського господарства.

2. Розроблений проект землеустрою щодо відведення земельної ділянки у власність підлягає погодженню та затвердженню відповідно до вимог чинного законодавства.

3. Керівнику управління Держгеокадастру в Світловодському районі при надходженні проекту землеустрою щодо відведення земельної ділянки у власність забезпечити в установленому законодавством порядку:

3.1. погодження проекту землеустрою щодо відведення земельної ділянки у власність;

3.2. реєстрацію земельної ділянки у Державному земельному кадастрі.

4. Контроль за виконанням цього наказу залишаю за собою.

В.о. начальника
Головного управління

Піньковський А.В.

Головне управління Держгеокадастру у Кіровоградській області
11-3748/14-16-СГ від 22.04.2016





ДЕРЖАВНА СЛУЖБА УКРАЇНИ З ПИТАНЬ ГЕОДЕЗІЇ, КАРТОГРАФІЇ ТА
КАДАСТРУ

Головне управління Держгеокадастру у Кіровоградській області

вул. Академіка Корольова, 26, м. Кіровоград, 25030, тел. (0522) 34-61-44, факс 34-61-39

E-mail: kirovohrad@land.gov.ua Код ЄДРПОУ 39767636

22.04.2016 11-3749/14-16-СГ

НАКАЗ

**Про внесення змін до наказу
Головного управління Держгеокадастру
у Кіровоградській області
від 26.03.2015 року № 11-1439/14-15-СГ**

Відповідно до Положення про Головне управління Держгеокадастру у Кіровоградській області, затвердженого наказом Держгеокадастру від 03.03.2015 № 20,

НАКАЗУЮ:

1. Внести до наказу Головного управління Держгеокадастру у Кіровоградській області від 26.03.2015 року № 11-1439/14-15-СГ «Про надання дозволу на розроблення документації із землеустрою» такі зміни:

1.1. пункт 4 викласти у новій редакції: «Гр. Руденку Леоніду Леонідовичу подати на затвердження, розроблений та погоджений відповідно до вимог чинного законодавства, проект землеустрою щодо відведення земельної ділянки»;

1.2. пункт 5 виключити.

2. Контроль за виконанням цього наказу залишаю за собою.

В.о. начальника
Головного управління

Піньковський А.В.





**ДЕРЖАВНА СЛУЖБА УКРАЇНИ З ПИТАНЬ ГЕОДЕЗІЇ, КАРТОГРАФІЇ ТА
КАДАСТРУ**

Головне управління Держгеокадастру у Кіровоградській області

вул. Академіка Корольова, 26, м. Кіровоград, 25030, тел. (0522) 34-61-44, факс 34-61-39

E-mail: kirovohrad@land.gov.ua Код ЄДРПОУ 39767636

~~22.04.2016 11-3750/14-16-СГ~~

НАКАЗ

**Про внесення змін до наказу
Головного управління Держгеокадастру у
Кіровоградській області
від 12.05.2015 № 11-2312/14-15-СГ**

Відповідно до Положення про Головне управління Держгеокадастру у Кіровоградській області, затвердженого наказом Держгеокадастру від 03.03.2015 № 20,

НАКАЗУЮ:

1. Внести зміни до наказу Головного управління Держгеокадастру у Кіровоградській області від 12.05.2015 № 11-2312/14-15-СГ «Про надання дозволу на розроблення документації із землеустрою», а саме:

1) пункт 4 наказу викласти в наступній редакції: "Гр. Ліпкі Максиму Васильовичу подати на затвердження, розроблений та погоджений відповідно до вимог чинного законодавства, проект землеустрою щодо відведення земельної ділянки";

2. Контроль за виконанням цього наказу залишаю за собою.

В.о. начальника
Головного управління

Піньковський А.В.





ДЕРЖАВНА СЛУЖБА УКРАЇНИ З ПИТАНЬ ГЕОДЕЗІЇ, КАРТОГРАФІЇ ТА
КАДАСТРУ

Головне управління Держгеокадастру у Кіровоградській області

вул.Академіка Корольова, 26, м.Кіровоград, 25030, тел.(0522) 34-61-44, факс 34-61-39

E-mail:kirovohrad@land.gov.ua Код ЄДРПОУ 39767636

22.04.2016 11-3751/14-16-СГ НАКАЗ

**Про надання дозволу на
розроблення документації
із землеустрою**

Відповідно до статей 15¹, 116, 118, 121 та 122 Земельного кодексу України, Положення про Головне управління Держгеокадастру у Кіровоградській області, затвердженого наказом Держгеокадастру від 03.03.2015 № 20,

НАКАЗУЮ:

1. Надати Нофенку Юрію Євгенійовичу дозвіл на розроблення проекту землеустрою щодо відведення земельної ділянки у власність із земель сільськогосподарського призначення державної власності, що перебувають у запасі, розташованої на території Карлівської сільської ради Кіровоградського району Кіровоградської області. Орієнтовний розмір земельної ділянки 1,6993 га, в тому числі: 1,6993 га ріллі, із цільовим призначенням – для ведення особистого селянського господарства.

2. Розроблений проект землеустрою щодо відведення земельної ділянки у власність підлягає погодженню та затвердженню відповідно до вимог чинного законодавства.

3. Керівнику управління Держгеокадастру у Кіровоградському районі при надходженні проекту землеустрою щодо відведення земельної ділянки у власність забезпечити в установленому законодавством порядку:

3.1. погодження проекту землеустрою щодо відведення земельної ділянки у власність;

3.2. реєстрацію земельної ділянки у Державному земельному кадастрі.

4. Контроль за виконанням цього наказу залишаю за собою.

В.о. начальника
Головного управління

Піньковський А.В.

Головне управління Держгеокадастру у Кіровоградській області
11-3751/14-16-СГ від 22.04.2016





ДЕРЖАВНА СЛУЖБА УКРАЇНИ З ПИТАНЬ ГЕОДЕЗІЇ, КАРТОГРАФІЇ ТА
КАДАСТРУ

Головне управління Держгеокадастру у Кіровоградській області

вул. Академіка Корольова, 26, м. Кіровоград, 25030, тел.(0522) 34-61-44, факс 34-61-39

E-mail: kirovohrad@land.gov.ua Код ЄДРПОУ 39767636

22.04.2016 11-3752/14-16-СГ **НАКАЗ**

**Про надання дозволу на
розроблення документації
із землеустрою**

Відповідно до статей 15¹, 116, 118, 121, та 122 Земельного кодексу України, Положення про Головне управління Держгеокадастру у Кіровоградській області, затвердженого наказом Держгеокадастру від 03.03.2015 № 20,

НАКАЗУЮ:

1. Надати Русіну Івану Петровичу дозвіл на розроблення проекту землеустрою щодо відведення земельної ділянки у власність із земель сільськогосподарського призначення державної власності, що перебувають у резерві, розташованої на території Цибулівської сільської ради Знам'янського району. Орієнтовний розмір земельної ділянки 2,0000 га - ріллі, із цільовим призначенням – для ведення особистого селянського господарства.

2. Розроблений проект землеустрою щодо відведення земельної ділянки у власність підлягає погодженню та затвердженню відповідно до вимог чинного законодавства.

3. Керівнику управління Держгеокадастру у Знам'янському районі при надходженні проекту землеустрою щодо відведення земельної ділянки у власність забезпечити в установленому законодавством порядку:

3.1. погодження проекту землеустрою щодо відведення земельної ділянки у власність;

3.2. реєстрацію земельної ділянки у Державному земельному кадастрі.

4. Контроль за виконанням цього наказу залишаю за собою.

В.о. начальника
Головного управління

Піньковський А.В.





ДЕРЖАВНА СЛУЖБА УКРАЇНИ З ПИТАНЬ ГЕОДЕЗІЇ, КАРТОГРАФІЇ ТА
КАДАСТРУ

Головне управління Держгеокадастру у Кіровоградській області

вул. Академіка Корольова, 26, м. Кіровоград, 25030, тел. (0522) 34-61-44, факс 34-61-39

E-mail: kirovohrad@land.gov.ua Код ЄДРПОУ 39767636

22.04.2016 11-3753/14-16-СГ
НАКАЗ

**Про надання дозволу на
розроблення документації
із землеустрою**

Відповідно до статей 15¹, 116, 118, 121, 122 та 186 Земельного кодексу України, Положення про Головне управління Держгеокадастру у Кіровоградській області, затвердженого наказом Держгеокадастру від 03.03.2015 № 20,

НАКАЗУЮ:

1. Надати гр. Коваленку Миколі Миколайовичу дозвіл на розроблення проекту землеустрою щодо відведення земельної ділянки у власність із земель сільськогосподарського призначення державної власності, що перебувають у запасі, розташовані на території Новоандріївської сільської ради, Новгородківського району, Кіровоградської області. Орієнтовний розмір земельної ділянки 1.0000 га, в тому числі: 1,0000 га – рілля, із цільовим призначенням – для ведення особистого селянського господарства.

2. Розроблений проект землеустрою щодо відведення земельної ділянки у власність підлягає погодженню та затвердженню відповідно до вимог чинного законодавства.

3. Керівнику відділу Держгеокадастру у Новгородківському районі при надходженні проекту землеустрою щодо відведення земельної ділянки у власність забезпечити в установленому законодавством порядку:

3.1. погодження проекту землеустрою щодо відведення земельної ділянки у власність;


3.2. реєстрацію земельної ділянки у Державному земельному кадастрі.

4. Контроль за виконанням цього наказу залишаю за собою.

В.о. начальника
Головного управління

Піньковський А.В.

Головне управління Держгеокадастру у Кіровоградській області
11-3753/14-16-СГ від 22.04.2016





ДЕРЖАВНА СЛУЖБА УКРАЇНИ З ПИТАНЬ ГЕОДЕЗІЇ, КАРТОГРАФІЇ ТА
КАДАСТРУ

Головне управління Держгеокадастру у Кіровоградській області

вул. Академіка Корольова, 26, м. Кіровоград, 25030, тел. (0522) 34-61-44, факс 34-61-39

E-mail: kirovohrad@land.gov.ua Код ЄДРПОУ 39767636

22.04.2016 11-3754/14-16 **НАКАЗ**

**Про надання дозволу на
розроблення документації
із землеустрою**

Відповідно до статей 15¹, 116, 118, 121, 122 та 186 Земельного кодексу України, Положення про Головне управління Держгеокадастру у Кіровоградській області, затвердженого наказом Держгеокадастру від 03.03.2015 № 20,

НАКАЗУЮ:

1. Надати Маноїленку Анатолію Анатолійовичу дозвіл на розроблення проекту землеустрою щодо відведення земельної ділянки у власність із земель сільськогосподарського призначення державної власності, що перебувають у запасі розташованої на території Новоукраїнського району Новоукраїнської міської ради. Орієнтовний розмір земельної ділянки 2,0000 га, у тому числі: 2,0000 га - пасовища, із цільовим призначенням – для ведення особистого селянського господарства.

2. Розроблений проект землеустрою щодо відведення земельної ділянки у власність підлягає погодженню та затвердженню відповідно до вимог чинного законодавства.

3. Керівнику відділу Держгеокадастру у Новоукраїнському районі при надходженні проекту землеустрою щодо відведення земельної ділянки у власність забезпечити в установленому законодавством порядку:

3.1. погодження проекту землеустрою щодо відведення земельної ділянки у власність;


3.2. реєстрацію земельної ділянки у Державному земельному кадастрі.

4. Контроль за виконанням цього наказу залишаю за собою.

В.о. начальника Головного управління

Піньковський А.В.

Головне управління Держгеокадастру у Кіровоградській області
11-3754/14-16-СГ від 22.04.2016





ДЕРЖАВНА СЛУЖБА УКРАЇНИ З ПИТАНЬ ГЕОДЕЗІЇ, КАРТОГРАФІЇ ТА
КАДАСТРУ

Головне управління Держгеокадастру у Кіровоградській області

вул. Академіка Корольова, 26, м. Кіровоград, 25030, тел. (0522) 34-61-44, факс 34-61-39

E-mail: kirovohrad@land.gov.ua Код ЄДРПОУ 39767636

22.04.2016 11-3755/14-16-СГ **НАКАЗ**

**Про надання дозволу на
розроблення документації
із землеустрою**

Відповідно до статей 15¹, 116, 118, 121, 122 та 186 Земельного кодексу України, Положення про Головне управління Держгеокадастру у Кіровоградській області, затвердженого наказом Держгеокадастру від 03.03.2015 № 20,

НАКАЗУЮ:

1. Надати Аркану Олександр Олександровичу дозвіл на розроблення проекту землеустрою щодо відведення земельної ділянки у власність із земель сільськогосподарського призначення державної власності, що перебувають у запасі розташовані на території Новоукраїнського району Новоукраїнської міської ради. Орієнтовний розмір земельної ділянки 2,0000 га, у тому числі: 2,0000 га - пасовища, із цільовим призначенням – для ведення особистого селянського господарства.

2. Розроблений проект землеустрою щодо відведення земельної ділянки у власність підлягає погодженню та затвердженню відповідно до вимог чинного законодавства.

3. Керівнику відділу Держгеокадастру у Новоукраїнському районі при надходженні проекту землеустрою щодо відведення земельної ділянки у власність забезпечити в установленому законодавством порядку:

3.1. погодження проекту землеустрою щодо відведення земельної ділянки у власність;

3.2. реєстрацію земельної ділянки у Державному земельному кадастрі.

4. Контроль за виконанням цього наказу залишаю за собою.

В.о. начальника Головного управління

Піньковський А.В.





ДЕРЖАВНА СЛУЖБА УКРАЇНИ З ПИТАНЬ ГЕОДЕЗІЇ, КАРТОГРАФІЇ ТА
КАДАСТРУ

Головне управління Держгеокадастру у Кіровоградській області

вул. Академіка Корольова, 26, м. Кіровоград, 25030, тел. (0522) 34-61-44, факс 34-61-39

E-mail: kirovohrad@land.gov.ua Код ЄДРПОУ 39767636

22.04.2016 11-3756/14-16-СГ **НАКАЗ**

**Про надання дозволу на
розроблення документації
із землеустрою**

Відповідно до статей 15¹, 116, 118, 121, 122 та 186 Земельного кодексу України, Положення про Головне управління Держгеокадастру у Кіровоградській області, затвердженого наказом Держгеокадастру від 03.03.2015 № 20,

НАКАЗУЮ:

1. Надати Чумаченку Дмитру Олеговичу дозвіл на розроблення проекту землеустрою щодо відведення земельної ділянки у власність із земель сільськогосподарського призначення державної власності, що перебувають у запасі розташованої на території Новоукраїнського району Новоукраїнської міської ради. Орієнтовний розмір земельної ділянки 2,0000 га, у тому числі: 2,0000 га - пасовища, із цільовим призначенням – для ведення особистого селянського господарства.

2. Розроблений проект землеустрою щодо відведення земельної ділянки у власність підлягає погодженню та затвердженню відповідно до вимог чинного законодавства.

3. Керівнику відділу Держгеокадастру у Новоукраїнському районі при надходженні проекту землеустрою щодо відведення земельної ділянки у власність забезпечити в установленому законодавством порядку:

3.1. погодження проекту землеустрою щодо відведення земельної ділянки у власність;

3.2. реєстрацію земельної ділянки у Державному земельному кадастрі.

4. Контроль за виконанням цього наказу залишаю за собою.

В.о. начальника Головного управління

Піньковський А.В.





ДЕРЖАВНА СЛУЖБА УКРАЇНИ З ПИТАНЬ ГЕОДЕЗІЇ, КАРТОГРАФІЇ ТА
КАДАСТРУ

Головне управління Держгеокадастру у Кіровоградській області

вул. Академіка Корольова, 26, м. Кіровоград, 25030, тел. (0522) 34-61-44, факс 34-61-39

E-mail: kirovohrad@land.gov.ua Код ЄДРПОУ 39767636

22.04.2016 11-3757/14-16-СГ **НАКАЗ**

**Про надання дозволу на
розроблення документації
із землеустрою**

Відповідно до статей 15¹, 116, 118, 121, 122 та 186 Земельного кодексу України, Положення про Головне управління Держгеокадастру у Кіровоградській області, затвердженого наказом Держгеокадастру від 03.03.2015 № 20,

НАКАЗУЮ:

1. Надати Луценку Станіславу Миколайовичу дозвіл на розроблення проєкту землеустрою щодо відведення земельної ділянки у власність із земель сільськогосподарського призначення державної власності, що перебувають у запасі розташовані на території Новоукраїнського району Новоукраїнської міської ради. Орієнтовний розмір земельної ділянки 1,9911 га, у тому числі: 1,9911 га-пасовища, із цільовим призначенням – для ведення особистого селянського господарства.

2. Розроблений проєкт землеустрою щодо відведення земельної ділянки у власність підлягає погодженню та затвердженню відповідно до вимог чинного законодавства.

3. Керівнику відділу Держгеокадастру у Новоукраїнському районі при надходженні проєкту землеустрою щодо відведення земельної ділянки у власність забезпечити в установленому законодавством порядку:

3.1. погодження проєкту землеустрою щодо відведення земельної ділянки у власність;

3.2. реєстрацію земельної ділянки у Державному земельному кадастрі.

4. Контроль за виконанням цього наказу залишаю за собою.

В.о. начальника Головного управління

Пінковський А.В.





ДЕРЖАВНА СЛУЖБА УКРАЇНИ З ПИТАНЬ ГЕОДЕЗІЇ, КАРТОГРАФІЇ ТА
КАДАСТРУ

Головне управління Держгеокадастру у Кіровоградській області

вул. Академіка Корольова, 26, м. Кіровоград, 25030, тел. (0522) 34-61-44, факс 34-61-39

E-mail: kirovohrad@land.gov.ua Код ЄДРПОУ 39767636

22.04.2016 11-3758/14-16-СГ **НАКАЗ**

**Про надання дозволу на
розроблення документації
із землеустрою**

Відповідно до статей 15¹, 116, 118, 121, 122 та 186 Земельного кодексу України, Положення про Головне управління Держгеокадастру у Кіровоградській області, затвердженого наказом Держгеокадастру від 03.03.2015 № 20,

НАКАЗУЮ:

1. Надати Романенку Олександрю Юрійовичу дозвіл на розроблення проекту землеустрою щодо відведення земельної ділянки у власність із земель сільськогосподарського призначення державної власності, що перебувають у запасі розташовані на території Новоукраїнського району Новоукраїнської міської ради. Орієнтовний розмір земельної ділянки 2,0000 га, у тому числі: 2,0000 га - пасовища, із цільовим призначенням – для ведення особистого селянського господарства.

2. Розроблений проект землеустрою щодо відведення земельної ділянки у власність підлягає погодженню та затвердженню відповідно до вимог чинного законодавства.

3. Керівнику відділу Держгеокадастру у Новоукраїнському районі при надходженні проекту землеустрою щодо відведення земельної ділянки у власність забезпечити в установленому законодавством порядку:

3.1. погодження проекту землеустрою щодо відведення земельної ділянки у власність;

3.2. реєстрацію земельної ділянки у Державному земельному кадастрі.

4. Контроль за виконанням цього наказу залишаю за собою.

В.о. начальника Головного управління

Піньковський А.В.





ДЕРЖАВНА СЛУЖБА УКРАЇНИ З ПИТАНЬ ГЕОДЕЗІЇ, КАРТОГРАФІЇ ТА
КАДАСТРУ

Головне управління Держгеокадастру у Кіровоградській області

вул.АкадемікаКорольова, 26, м.Кіровоград, 25030, тел.(0522) 34-61-44, факс 34-61-39

E-mail:kirovohrad@land.gov.uaКодЄДРПОУ 39767636

22.04.2016 11-3759/14-16-СГ **НАКАЗ**

**Про надання дозволу на
розроблення документації
із землеустрою**

Відповідно до статей 15¹, 116, 118, 121, 122 та 186 Земельного кодексу України, Положення про Головне управління Держгеокадастру у Кіровоградській області, затвердженого наказом Держгеокадастру від 03.03.2015 № 20,

НАКАЗУЮ:

1. Надати гр. Наркевичу Дмитру Вячеславовичу дозвіл на розроблення проекту землеустрою щодо відведення земельної ділянки у власність із земель сільськогосподарського призначення державної власності, що перебувають у запасі, розташованої на території Новоандріївської сільської ради, Новгородківського району, Кіровоградської області. Орієнтовний розмір земельної ділянки 2,0000 га, в тому числі: 2,0000 га – рілля, із цільовим призначенням – для ведення особистого селянського господарства.

2. Розроблений проект землеустрою щодо відведення земельної ділянки у власність підлягає погодженню та затвердженню відповідно до вимог чинного законодавства.

3. Керівнику відділу Держгеокадастру у Новгородківському районі при надходженні проекту землеустрою щодо відведення земельної ділянки у власність забезпечити в установленому законодавством порядку:

3.1. погодження проекту землеустрою щодо відведення земельної ділянки у власність;

3.2. реєстрацію земельної ділянки у Державному земельному кадастрі.

4. Контроль за виконанням цього наказу залишаю за собою.

В.о. начальника
Головного управління

Піньковський А.В.





ДЕРЖАВНА СЛУЖБА УКРАЇНИ З ПИТАНЬ ГЕОДЕЗІЇ, КАРТОГРАФІЇ ТА
КАДАСТРУ

Головне управління Держгеокадастру у Кіровоградській області

вул. Академіка Корольова, 26, м. Кіровоград, 25030, тел. (0522) 34-61-44, факс 34-61-39
E-mail: kirovohrad@land.gov.ua Код ЄДРПОУ 39767636

22.04.2016 11-3760/14-16 **НАКАЗ**

**Про надання дозволу на
розроблення документації
із землеустрою**

Відповідно до статей 15¹, 116, 118, 121, 122 та 186 Земельного кодексу України, Положення про Головне управління Держгеокадастру у Кіровоградській області, затвердженого наказом Держгеокадастру від 03.03.2015 № 20,

НАКАЗУЮ:

1. Надати гр. Дмитришиній Євгенії Олександрівні дозвіл на розроблення проекту землеустрою щодо відведення земельної ділянки у власність із земель сільськогосподарського призначення державної власності, що перебувають у запасі, розташованої на території Тарасівської сільської ради, Новгородківського району, Кіровоградської області. Орієнтовний розмір земельної ділянки 1,0000 га, в тому числі: 1,0000 га – рілля, із цільовим призначенням – для ведення особистого селянського господарства.

2. Розроблений проект землеустрою щодо відведення земельної ділянки у власність підлягає погодженню та затвердженню відповідно до вимог чинного законодавства.

3. Керівнику відділу Держгеокадастру у Новгородківському районі при надходженні проекту землеустрою щодо відведення земельної ділянки у власність забезпечити в установленому законодавством порядку:

3.1. погодження проекту землеустрою щодо відведення земельної ділянки у власність;

3.2. реєстрацію земельної ділянки у Державному земельному кадастрі.

4. Контроль за виконанням цього наказу залишаю за собою.

В.о. начальника
Головного управління

Піньковський А.В.





ДЕРЖАВНА СЛУЖБА УКРАЇНИ З ПИТАНЬ ГЕОДЕЗІЇ, КАРТОГРАФІЇ ТА
КАДАСТРУ

Головне управління Держгеокадастру у Кіровоградській області

вул. Академіка Корольова, 26, м. Кіровоград, 25030, тел. (0522) 34-61-44, факс 34-61-39

E-mail: kirovohrad@land.gov.ua Код ЄДРПОУ 39767636

22.04.2016 11-3761/14-16-СГ **НАКАЗ**

**Про затвердження документації
із землеустрою та надання
земельної ділянки у власність
без зміни цільового призначення**

Відповідно до статей 15¹, 20, 116, 118, 121, 122 Земельного кодексу України, Положення про Головне управління Держгеокадастру у Кіровоградській області, затвердженого наказом Держгеокадастру від 03.03.2015 № 20,

НАКАЗУЮ:

1. Затвердити проект землеустрою щодо відведення земельної ділянки у власність для ведення особистого селянського господарства, розташовану на території Знам'янського району Володимирівської сільської ради.

2. Надати Лавріненку Віталію Тимофійовичу у власність земельну ділянку площею 2,0000 га, в тому числі: 2,0000 га - рілля (кадастровий номер 3522280800:02:000:5101) із земель сільськогосподарського призначення державної власності, що перебувають у запасі, без зміни цільового призначення для ведення особистого селянського господарства, розташовану на території Знам'янського району Володимирівської сільської ради.

3. Право власності на земельну ділянку (кадастровий номер 3522280800:02:000:5101) виникає з моменту державної реєстрації цього права та оформлюється відповідно до Закону України "Про державну реєстрацію речових прав на нерухоме майно та їх обтяжень".

4. Контроль за виконанням цього наказу залишаю за собою.

В.о. начальника
Головного управління

Піньковський А.В.

Головне управління Держгеокадастру у Кіровоградській області
11-3761/14-16-СГ від 22.04.2016





ДЕРЖАВНА СЛУЖБА УКРАЇНИ З ПИТАНЬ ГЕОДЕЗІЇ, КАРТОГРАФІЇ ТА
КАДАСТРУ

Головне управління Держгеокадастру у Кіровоградській області

вул.АкадемікаКорольова, 26, м.Кіровоград, 25030, тел.(0522) 34-61-44, факс 34-61-39

E-mail:kirovohrad@land.gov.uaКодЄДРПОУ 39767636

22.04.2016 11-3762/14-16-СГ **НАКАЗ**

**Про надання дозволу на
розроблення документації
із землеустрою**

Відповідно до статей 15¹, 116, 118, 121, 122 та 186 Земельного кодексу України, Положення про Головне управління Держгеокадастру у Кіровоградській області, затвердженого наказом Держгеокадастру від 03.03.2015 № 20,

НАКАЗУЮ:

1. Надати гр. Хорошаку Володимиру Анатолійовичу дозвіл на розроблення проекту землеустрою щодо відведення земельної ділянки у власність із земель сільськогосподарського призначення державної власності, що перебувають у резервному фонді, розташовані на території Новгородківської селищної ради, Новгородківського району, Кіровоградської області. Орієнтовний розмір земельної ділянки 2,0000 га, в тому числі: 2,0000 га – рілля, із цільовим призначенням – для ведення особистого селянського господарства.

2. Розроблений проект землеустрою щодо відведення земельної ділянки у власність підлягає погодженню та затвердженню відповідно до вимог чинного законодавства.

3. Керівнику відділу Держгеокадастру у Новгородківському районі при надходженні проекту землеустрою щодо відведення земельної ділянки у власність забезпечити в установленому законодавством порядку:

3.1. погодження проекту землеустрою щодо відведення земельної ділянки у власність;

3.2. реєстрацію земельної ділянки у Державному земельному кадастрі.

4. Контроль за виконанням цього наказу залишаю за собою.

В.о. начальника
Головного управління

Піньковський А.В.





ДЕРЖАВНА СЛУЖБА УКРАЇНИ З ПИТАНЬ ГЕОДЕЗІЇ, КАРТОГРАФІЇ ТА
КАДАСТРУ

Головне управління Держгеокадастру у Кіровоградській області

вул. Академіка Корольова, 26, м. Кіровоград, 25030, тел. (0522) 34-61-44, факс 34-61-39

E-mail: kirovohrad@land.gov.ua Код ЄДРПОУ 39767636

22.04.2016 11-3763/14-16-СГ **НАКАЗ**

**Про надання дозволу на
розроблення документації
із землеустрою**

Відповідно до статей 15¹, 116, 118, 121, 122 та 186 Земельного кодексу України, Положення про Головне управління Держгеокадастру у Кіровоградській області, затвердженого наказом Держгеокадастру від 03.03.2015 № 20.

НАКАЗУЮ:

1. Надати Буземському Олександру Валентиновичу дозвіл на розроблення проекту землеустрою щодо відведення земельної ділянки у власність із земель сільськогосподарського призначення державної власності, що перебувають у запасі, розташованої на території Новомиргородського району Шпаківської сільської ради. Орієнтовний розмір земельної ділянки 2,0000 га, в тому числі: 2,0000 га – рілля, із цільовим призначенням – для ведення особистого селянського господарства.

2. Розроблений проект землеустрою щодо відведення земельної ділянки у власність підлягає погодженню та затвердженню відповідно до вимог чинного законодавства.

3. Керівнику відділу Держгеокадастру в Новомиргородському районі при надходженні проекту землеустрою щодо відведення земельної ділянки у власність забезпечити в установленому законодавством порядку:

3.1. погодження проекту землеустрою щодо відведення земельної ділянки у власність ;

3.2. реєстрацію земельної ділянки у Державному земельному кадастрі.

4. Контроль за виконанням цього наказу залишаю за собою.

В.о. начальника Головного управління

Гіньковський А.В.

Головне управління Держгеокадастру у Кіровоградській області
11-3763/14-16-СГ від 22.04.2016





ДЕРЖАВНА СЛУЖБА УКРАЇНИ З ПИТАНЬ ГЕОДЕЗІЇ, КАРТОГРАФІЇ ТА
КАДАСТРУ

Головне управління Держгеокадастру у Кіровоградській області

вул.Академіка Корольова, 26, м.Кіровоград, 25030, тел.(0522) 34-61-44, факс 34-61-39

E-mail:kirovohrad@land.gov.uaКодЄДРПОУ 39767636

22.04.2016 11-3764/14-16-**НАКАЗ**

**Про надання дозволу на
розроблення документації
із землеустрою**

Відповідно до статей 15¹, 116, 118, 121, 122 та 186 Земельного кодексу України, Положення про Головне управління Держгеокадастру у Кіровоградській області, затвердженого наказом Держгеокадастру від 03.03.2015 № 20.

НАКАЗУЮ:

1. Надати Кошовому Роману Васильовичу дозвіл на розроблення проекту землеустрою щодо відведення земельної ділянки у власність із земель сільськогосподарського призначення державної власності, що перебувають у запасі, розташованої на території Новомиргородського району Шпаківської сільської ради. Орієнтовний розмір земельної ділянки 2,0000 га, в тому числі: 2,0000 га – рілля, із цільовим призначенням – для ведення особистого селянського господарства.

2. Розроблений проект землеустрою щодо відведення земельної ділянки у власність підлягає погодженню та затвердженню відповідно до вимог чинного законодавства.

3. Керівнику відділу Держгеокадастру в Новомиргородському районі при надходженні проекту землеустрою щодо відведення земельної ділянки у власність забезпечити в установленому законодавством порядку:

3.1. погодження проекту землеустрою щодо відведення земельної ділянки у власність;

3.2. реєстрацію земельної ділянки у Державному земельному кадастрі.

4. Контроль за виконанням цього наказу залишаю за собою.

В.о. начальника Головного управління

Піньковський А.В.

Головне управління Держгеокадастру у Кіровоградській області
11-3764/14-16-СГ від 22.04.2016





ДЕРЖАВНА СЛУЖБА УКРАЇНИ З ПИТАНЬ ГЕОДЕЗІЇ, КАРТОГРАФІЇ ТА
КАДАСТРУ

Головне управління Держгеокадастру у Кіровоградській області

вул.АкадемікаКорольова, 26, м.Кіровоград, 25030, тел.(0522) 34-61-44, факс 34-61-39

E-mail:kirovohrad@land.gov.uaКодЄДРПОУ 39767636

22.04.2016 11-3765/14-16-**НАКАЗ**

**Про надання дозволу на
розроблення документації
із землеустрою**

Відповідно до статей 15¹, 116, 118, 121, 122 та 186 Земельного кодексу України, Положення про Головне управління Держгеокадастру у Кіровоградській області, затвердженого наказом Держгеокадастру від 03.03.2015 № 20,

НАКАЗУЮ:

1. Надати гр. Корень Оксані Станіславівні дозвіл на розроблення проекту землеустрою щодо відведення земельної ділянки у власність із земель сільськогосподарського призначення державної власності, що перебувають у резервному фонді, розташовані на території Тарасівської сільської ради, Новгородківського району, Кіровоградської області. Орієнтовний розмір земельної ділянки 0,7400 га, в тому числі: 0,7400 га – рілля, із цільовим призначенням – для ведення особистого селянського господарства.

2. Розроблений проект землеустрою щодо відведення земельної ділянки у власність підлягає погодженню та затвердженню відповідно до вимог чинного законодавства.

3. Керівнику відділу Держгеокадастру у Новгородківському районі при надходженні проекту землеустрою щодо відведення земельної ділянки у власність забезпечити в установленому законодавством порядку:

3.1. погодження проекту землеустрою щодо відведення земельної ділянки у власність;


3.2. реєстрацію земельної ділянки у Державному земельному кадастрі.

4. Контроль за виконанням цього наказу залишаю за собою.

В.о. начальника
Головного управління

Піньковський А.В.

Головне управління Держгеокадастру у Кіровоградській області
11-3765/14-16-СГ від 22.04.2016





ДЕРЖАВНА СЛУЖБА УКРАЇНИ З ПИТАНЬ ГЕОДЕЗІЇ, КАРТОГРАФІЇ ТА
КАДАСТРУ

Головне управління Держгеокадастру у Кіровоградській області

вул.АкадемікаКорольова, 26, м.Кіровоград, 25030, тел.(0522) 34-61-44, факс 34-61-39
E-mail:kirovohrad@land.gov.uaКодЄДРПОУ 39767636

22.04.2016 11-3766/14-16-**НАКАЗ**

**Про надання дозволу на
розроблення документації
із землеустрою**

Відповідно до статей 15¹, 116, 118, 121, 122 та 186 Земельного кодексу України, Положення про Головне управління Держгеокадастру у Кіровоградській області, затвердженого наказом Держгеокадастру від 03.03.2015 № 20,

НАКАЗУЮ:

1. Надати гр. Бондаренку Віктору Сергійовичу дозвіл на розроблення проекту землеустрою щодо відведення земельної ділянки у власність із земель сільськогосподарського призначення державної власності, що перебувають у запасі, розташованої на території Новоандріївської сільської ради, Новгородківського району, Кіровоградської області. Орієнтовний розмір земельної ділянки 1,0000 га, в тому числі: 1,0000 га – рілля, із цільовим призначенням – для ведення особистого селянського господарства.

2. Розроблений проект землеустрою щодо відведення земельної ділянки у власність підлягає погодженню та затвердженню відповідно до вимог чинного законодавства.

3. Керівнику відділу Держгеокадастру у Новгородківському районі при надходженні проекту землеустрою щодо відведення земельної ділянки у власність забезпечити в установленому законодавством порядку:

3.1. погодження проекту землеустрою щодо відведення земельної ділянки у власність;

3.2. реєстрацію земельної ділянки у Державному земельному кадастрі.

4. Контроль за виконанням цього наказу залишаю за собою.

В.о. начальника
Головного управління

Піньковський А.В.





ДЕРЖАВНА СЛУЖБА УКРАЇНИ З ПИТАНЬ ГЕОДЕЗІЇ, КАРТОГРАФІЇ ТА
КАДАСТРУ

Головне управління Держгеокадастру у Кіровоградській області

вул.АкадемікаКорольова, 26, м.Кіровоград, 25030, тел.(0522) 34-61-44, факс 34-61-39

E-mail: kirovohrad@land.gov.ua Код СДРПОУ 39767636

22.04.2016 11-3767/14-16-СГ **НАКАЗ**

**Про надання дозволу на
розроблення документації
із землеустрою**

Відповідно до статей 15¹, 116, 118, 121, 122 та 186 Земельного кодексу України, Положення про Головне управління Держгеокадастру у Кіровоградській області, затвердженого наказом Держгеокадастру від 03.03.2015 № 20,

НАКАЗУЮ:

1. Надати гр. Балаєскулу Олександрю Анатолійовичу дозвіл на розроблення проекту землеустрою щодо відведення земельної ділянки у власність із земель сільськогосподарського призначення державної власності, що перебувають у запасі, розташовані на території Новоандріївської сільської ради, Новгородківського району, Кіровоградської області. Орієнтовний розмір земельної ділянки 2,0000 га, в тому числі: 2,0000 га – пасовище, із цільовим призначенням – для ведення особистого селянського господарства.

2. Розроблений проект землеустрою щодо відведення земельної ділянки у власність підлягає погодженню та затвердженню відповідно до вимог чинного законодавства.

3. Керівнику відділу Держгеокадастру у Новгородківському районі при надходженні проекту землеустрою щодо відведення земельної ділянки у власність забезпечити в установленому законодавством порядку:

3.1. погодження проекту землеустрою щодо відведення земельної ділянки у власність;

3.2. реєстрацію земельної ділянки у Державному земельному кадастрі.

4. Контроль за виконанням цього наказу залишаю за собою.

В.о. начальника
Головного управління

Піньковський А.В.





ДЕРЖАВНА СЛУЖБА УКРАЇНИ З ПИТАНЬ ГЕОДЕЗІЇ, КАРТОГРАФІЇ ТА
КАДАСТРУ

Головне управління Держгеокадастру у Кіровоградській області

вул.Академіка Корольова, 26, м.Кіровоград, 25030, тел.(0522) 34-61-44, факс 34-61-39

E-mail:kirovohrad@land.gov.ua Код ЄДРПОУ 39767636

22.04.2016 11-3768/14-16-**НАКАЗ**

**Про надання дозволу на
розроблення документації
із землеустрою**

Відповідно до статей 15¹, 116, 118, 121 та 122 Земельного кодексу України, Положення про Головне управління Держгеокадастру у Кіровоградській області, затвердженого наказом Держгеокадастру від 03.03.2015 № 20,

НАКАЗУЮ:

1. Надати Горб Інні Дердіївні дозвіл на розроблення проекту землеустрою щодо відведення земельної ділянки у власність із земель сільськогосподарського призначення державної власності, що перебувають у запасі, розташованої на території Маловодянської сільської ради Долинського району Кіровоградської області. Орієнтовний розмір земельної ділянки 1,6000 га, в тому числі: 1,6000 га ріллі, із цільовим призначенням – для ведення особистого селянського господарства.

2. Розроблений проект землеустрою щодо відведення земельної ділянки у власність підлягає погодженню та затвердженню відповідно до вимог чинного законодавства.

3. Керівнику відділу Держгеокадастру в Долинському районі при надходженні проекту землеустрою щодо відведення земельної ділянки у власність забезпечити в установленому законодавством порядку:

3.1. погодження проекту землеустрою щодо відведення земельної ділянки у власність;


3.2. реєстрацію земельної ділянки у Державному земельному кадастрі.

4. Контроль за виконанням цього наказу залишаю за собою.

В.о. начальника
Головного управління

Піньковський А.В.

Головне управління Держгеокадастру у Кіровоградській області
11-3768/14-16-СГ від 22.04.2016





ДЕРЖАВНА СЛУЖБА УКРАЇНИ З ПИТАНЬ ГЕОДЕЗІЇ, КАРТОГРАФІЇ ТА
КАДАСТРУ

Головне управління Держгеокадастру у Кіровоградській області

вул. Академіка Корольова, 26, м. Кіровоград, 25030, тел. (0522) 34-61-44, факс 34-61-39

E-mail: kirovohrad@land.gov.ua Код ЄДРПОУ 39767636

22.04.2016 11-3769/14-1 **НАКАЗ**

**Про надання дозволу на
розроблення документації
із землеустрою**

Відповідно до статей 15¹, 116, 118, 121 та 122 Земельного кодексу України, Положення про Головне управління Держгеокадастру у Кіровоградській області, затвердженого наказом Держгеокадастру від 03.03.2015 № 20,

НАКАЗУЮ:

1. Надати Кармазину Сергію Борисовичу дозвіл на розроблення проекту землеустрою щодо відведення земельної ділянки у власність із земель сільськогосподарського призначення державної власності, що перебувають у запасі, розташованої на території Шпаківської сільської ради Новомиргородського району Кіровоградської області. Орієнтовний розмір земельної ділянки 2,0000 га, в тому числі: 2,0000 га ріллі, із цільовим призначенням – для ведення особистого селянського господарства.

2. Розроблений проект землеустрою щодо відведення земельної ділянки у власність підлягає погодженню та затвердженню відповідно до вимог чинного законодавства.

3. Керівнику відділу Держгеокадастру в Новомиргородському районі при надходженні проекту землеустрою щодо відведення земельної ділянки у власність забезпечити в установленому законодавством порядку:

3.1. погодження проекту землеустрою щодо відведення земельної ділянки у власність;

3.2. реєстрацію земельної ділянки у Державному земельному кадастрі.

4. Контроль за виконанням цього наказу залишаю за собою.

В.о. начальника
Головного управління

Пінковський А.В.

Головне управління Держгеокадастру у Кіровоградській області
11-3769/14-16-СГ від 22.04.2016





ДЕРЖАВНА СЛУЖБА УКРАЇНИ З ПИТАНЬ ГЕОДЕЗІЇ, КАРТОГРАФІЇ ТА
КАДАСТРУ

Головне управління Держгеокадастру у Кіровоградській області

вул.Академіка Корольова, 26, м.Кіровоград, 25030, тел.(0522) 34-61-44, факс 34-61-39

E-mail:kirovohrad@land.gov.ua Код ЄДРПОУ 39767636

22.04.2016 11-3770/14-16-СГ **НАКАЗ**

**Про надання дозволу на
розроблення документації
із землеустрою**

Відповідно до статей 15¹, 116, 118, 121 та 122 Земельного кодексу України, Положення про Головне управління Держгеокадастру у Кіровоградській області, затвердженого наказом Держгеокадастру від 03.03.2015 № 20,

НАКАЗУЮ:

1. Надати Бахолдіну Олексію Миколайовичу дозвіл на розроблення проекту землеустрою щодо відведення земельної ділянки у власність із земель сільськогосподарського призначення державної власності, що перебувають у запасі, розташованої на території Шпаківської сільської ради Новомиргородського району Кіровоградської області. Орієнтовний розмір земельної ділянки 2,0000 га, в тому числі: 2,0000 га ріллі, із цільовим призначенням – для ведення особистого селянського господарства.

2. Розроблений проект землеустрою щодо відведення земельної ділянки у власність підлягає погодженню та затвердженню відповідно до вимог чинного законодавства.

3. Керівнику відділу Держгеокадастру в Новомиргородському районі при надходженні проекту землеустрою щодо відведення земельної ділянки у власність забезпечити в установленому законодавством порядку:

3.1. погодження проекту землеустрою щодо відведення земельної ділянки у власність;

3.2. реєстрацію земельної ділянки у Державному земельному кадастрі.

4. Контроль за виконанням цього наказу залишаю за собою.

В.о. начальника
Головного управління

Піньковський А.В.

Головне управління Держгеокадастру у Кіровоградській області
11-3770/14-16-СГ від 22.04.2016





ДЕРЖАВНА СЛУЖБА УКРАЇНИ З ПИТАНЬ ГЕОДЕЗІЇ, КАРТОГРАФІЇ ТА
КАДАСТРУ

Головне управління Держгеокадастру у Кіровоградській області

вул. Академіка Корольова, 26, м. Кіровоград, 25030, тел. (0522) 34-61-44, факс 34-61-39

E-mail: kirovohrad@land.gov.ua Код ЄДРПОУ 39767636

22.04.2016 11-3771/14-1 **НАКАЗ**

**Про надання дозволу на
розроблення документації
із землеустрою**

Відповідно до статей 15¹, 116, 118, 121, 122 та 186 Земельного кодексу України, Положення про Головне управління Держгеокадастру у Кіровоградській області, затвердженого наказом Держгеокадастру від 03.03.2015 № 20.

НАКАЗУЮ:

1. Надати Мезенцеву Дмитру Анатолійовичу дозвіл на розроблення проекту землеустрою щодо відведення земельної ділянки у власність із земель сільськогосподарського призначення державної власності, що перебувають у запасі, розташованої на території Новомиргородського району Шпаківської сільської ради. Орієнтовний розмір земельної ділянки 2,0000 га, в тому числі: 2,0000 га – рілля, із цільовим призначенням – для ведення особистого селянського господарства.

2. Розроблений проект землеустрою щодо відведення земельної ділянки у власність підлягає погодженню та затвердженню відповідно до вимог чинного законодавства.

3. Керівнику відділу Держгеокадастру в Новомиргородському районі при надходженні проекту землеустрою щодо відведення земельної ділянки у власність забезпечити в установленому законодавством порядку:

3.1. погодження проекту землеустрою щодо відведення земельної ділянки у власність;

3.2. реєстрацію земельної ділянки у Державному земельному кадастрі.

4. Контроль за виконанням цього наказу залишаю за собою.

В.о. начальника Головного управління

Піньковський А.В.

Головне управління Держгеокадастру у Кіровоградській області
11-3771/14-16-СГ від 22.04.2016





ДЕРЖАВНА СЛУЖБА УКРАЇНИ З ПИТАНЬ ГЕОДЕЗІЇ, КАРТОГРАФІЇ ТА
КАДАСТРУ

Головне управління Держгеокадастру у Кіровоградській області

вул.Академіка Корольова, 26, м.Кіровоград, 25030, тел.(0522) 34-61-44, факс 34-61-39

E-mail:kirovohrad@land.gov.uaКод ЄДРПОУ 39767636

22.04.2016 11-3772/14-16-**НАКАЗ**

**Про надання дозволу на
розроблення документації
із землеустрою**

Відповідно до статей 15¹, 116, 118, 121, 122 та 186 Земельного кодексу України, Положення про Головне управління Держгеокадастру у Кіровоградській області, затвердженого наказом Держгеокадастру від 03.03.2015 № 20.

НАКАЗУЮ:

1. Надати Чижіку Олександр Олександровичу дозвіл на розроблення проекту землеустрою щодо відведення земельної ділянки у власність із земель сільськогосподарського призначення державної власності, що перебувають у запасі, розташованої на території Новомиргородського району Шпаківської сільської ради. Орієнтовний розмір земельної ділянки 2,0000 га, в тому числі: 2,0000 га – рілля, із цільовим призначенням – для ведення особистого селянського господарства.

2. Розроблений проект землеустрою щодо відведення земельної ділянки у власність підлягає погодженню та затвердженню відповідно до вимог чинного законодавства.

3. Керівнику відділу Держгеокадастру в Новомиргородському районі при надходженні проекту землеустрою щодо відведення земельної ділянки у власність забезпечити в установленому законодавством порядку:

3.1. погодження проекту землеустрою щодо відведення земельної ділянки у власність ;

3.2. реєстрацію земельної ділянки у Державному земельному кадастрі.

4. Контроль за виконанням цього наказу залишаю за собою.

В.о. начальника Головного управління

Піньковський А.В.

Головне управління Держгеокадастру у Кіровоградській області
11-3772/14-16-СГ від 22.04.2016





ДЕРЖАВНА СЛУЖБА УКРАЇНИ З ПИТАНЬ ГЕОДЕЗІЇ, КАРТОГРАФІЇ ТА
КАДАСТРУ

Головне управління Держгеокадастру у Кіровоградській області

вул.Академіка Корольова, 26, м.Кіровоград, 25030, тел.(0522) 34-61-44, факс 34-61-39

E-mail:kirovohrad@land.gov.ua Код ЄДРПОУ 39767636

22.04.2016 11-3773/14-16 **НАКАЗ**

**Про надання дозволу на
розроблення документації
із землеустрою**

Відповідно до статей 15¹, 116, 118, 121 та 122 Земельного кодексу України, Положення про Головне управління Держгеокадастру у Кіровоградській області, затвердженого наказом Держгеокадастру від 03.03.2015 № 20,

НАКАЗУЮ:

1. Надати Лук'янчуку Борису Григоровичу дозвіл на розроблення проекту землеустрою щодо відведення земельної ділянки у власність із земель сільськогосподарського призначення державної власності, що перебувають у запасі, розташованої на території Шпаківської сільської ради Новомиргородського району Кіровоградської області. Орієнтовний розмір земельної ділянки 2,0000 га, в тому числі: 2,0000 га ріллі, із цільовим призначенням – для ведення особистого селянського господарства.

2. Розроблений проект землеустрою щодо відведення земельної ділянки у власність підлягає погодженню та затвердженню відповідно до вимог чинного законодавства.

3. Керівнику відділу Держгеокадастру в Новомиргородському районі при надходженні проекту землеустрою щодо відведення земельної ділянки у власність забезпечити в установленому законодавством порядку:

3.1. погодження проекту землеустрою щодо відведення земельної ділянки у власність;

3.2. реєстрацію земельної ділянки у Державному земельному кадастрі.

4. Контроль за виконанням цього наказу залишаю за собою.

В.о. начальника
Головного управління

Піньковський А.В.

Головне управління Держгеокадастру у Кіровоградській області
11-3773/14-16-СГ від 22.04.2016





ДЕРЖАВНА СЛУЖБА УКРАЇНИ З ПИТАНЬ ГЕОДЕЗІЇ, КАРТОГРАФІЇ ТА
КАДАСТРУ

Головне управління Держгеокадастру у Кіровоградській області

вул.Академіка Корольова, 26, м.Кіровоград, 25030, тел.(0522) 34-61-44, факс 34-61-39
E-mail:kirovohrad@land.gov.ua Код ЄДРПОУ 39767636

22.04.2016 11-3774/14-16-СГ **НАКАЗ**

**Про надання дозволу на
розроблення документації
із землеустрою**

Відповідно до статей 15¹, 116, 118, 121 та 122 Земельного кодексу України, Положення про Головне управління Держгеокадастру у Кіровоградській області, затвердженого наказом Держгеокадастру від 03.03.2015 № 20,

НАКАЗУЮ:

1. Надати Мельникову Сергію Геннадійовичу дозвіл на розроблення проекту землеустрою щодо відведення земельної ділянки у власність із земель сільськогосподарського призначення державної власності, що перебувають у запасі, розташованої на території Шпаківської сільської ради Новомиргородського району Кіровоградської області. Орієнтовний розмір земельної ділянки 2,0000 га, в тому числі: 2,0000 га ріллі, із цільовим призначенням – для ведення особистого селянського господарства.

2. Розроблений проект землеустрою щодо відведення земельної ділянки у власність підлягає погодженню та затвердженню відповідно до вимог чинного законодавства.

3. Керівнику відділу Держгеокадастру в Новомиргородському районі при надходженні проекту землеустрою щодо відведення земельної ділянки у власність забезпечити в установленому законодавством порядку:

3.1. погодження проекту землеустрою щодо відведення земельної ділянки у власність;


3.2. реєстрацію земельної ділянки у Державному земельному кадастрі.

4. Контроль за виконанням цього наказу залишаю за собою.

В.о. начальника
Головного управління

Піньковський А.В.

Головне управління Держгеокадастру у Кіровоградській області
11-3774/14-16-СГ Від 22.04.2016





ДЕРЖАВНА СЛУЖБА УКРАЇНИ З ПИТАНЬ ГЕОДЕЗІЇ, КАРТОГРАФІЇ ТА
КАДАСТРУ

Головне управління Держгеокадастру у Кіровоградській області

вул.Академіка Корольова, 26, м.Кіровоград, 25030, тел.(0522) 34-61-44, факс 34-61-39

E-mail:kirovohrad@land.gov.uaКод ЄДРПОУ 39767636

22.04.2016 11-3775/14-16-СГ **НАКАЗ**

**Про надання дозволу на
розроблення документації
із землеустрою**

Відповідно до статей 15¹, 116, 118, 121, 122 та 186 Земельного кодексу України, Положення про Головне управління Держгеокадастру у Кіровоградській області, затвердженого наказом Держгеокадастру від 03.03.2015 № 20.

НАКАЗУЮ:

1. Надати Титаренку Дмитру Андрійовичу дозвіл на розроблення проекту землеустрою щодо відведення земельної ділянки у власність із земель сільськогосподарського призначення державної власності, що перебувають у запасі, розташовані на території Новомиргородського району Шпаківської сільської ради. Орієнтовний розмір земельної ділянки 2,0000 га, в тому числі: 2,0000 га – рілля, із цільовим призначенням – для ведення особистого селянського господарства.

2. Розроблений проект землеустрою щодо відведення земельної ділянки у власність підлягає погодженню та затвердженню відповідно до вимог чинного законодавства.

3. Керівнику відділу Держгеокадастру в Новомиргородському районі при надходженні проекту землеустрою щодо відведення земельної ділянки у власність забезпечити в установленому законодавством порядку:

3.1. погодження проекту землеустрою щодо відведення земельної ділянки у власність;

3.2. реєстрацію земельної ділянки у Державному земельному кадастрі.

4. Контроль за виконанням цього наказу залишаю за собою.

В.о. начальника Головного управління

Піньковський А.В.

Головне управління Держгеокадастру у Кіровоградській області
11-3775/14-16-СГ від 22.04.2016





ДЕРЖАВНА СЛУЖБА УКРАЇНИ З ПИТАНЬ ГЕОДЕЗІЇ, КАРТОГРАФІЇ ТА
КАДАСТРУ

Головне управління Держгеокадастру у Кіровоградській області

вул. Академіка Корольова, 26, м. Кіровоград, 25030, тел. (0522) 34-11-44, факс 34-61-39

E-mail: kirovohrad@land.gov.ua Код ЄДРПОУ 3976636

22.04.2016 11-3776/14-16-СГ **НАКАЗ**

**Про надання дозволу на
розроблення документації
із землеустрою**

Відповідно до статей 15¹, 116, 118, 121, 122 та 186 Земельного кодексу України, Положення про Головне управління Держгеокадастру у Кіровоградській області, затвердженого наказом Держгеокадастру від 03.03.2015 № 20.

НАКАЗУЮ:

1. Надати Вуйченку Сергію Олександровичу дозвіл на розроблення проекту землеустрою щодо відведення земельної ділянки у власність із земель сільськогосподарського призначення державної власності, що перебувають у запасі, розташованої на території Новомиргородського району Шпаківської сільської ради. Орієнтовний розмір земельної ділянки 2,0000 га, в тому числі: 2,0000 га – рілля, із цільовим призначенням – для ведення особистого селянського господарства.

2. Розроблений проект землеустрою щодо відведення земельної ділянки у власність підлягає погодженню та затвердженню відповідно до вимог чинного законодавства.

3. Керівнику відділу Держгеокадастру в Новомиргородському районі при надходженні проекту землеустрою щодо відведення земельної ділянки у власність забезпечити в установленому законодавством порядку:

3.1. погодження проекту землеустрою щодо відведення земельної ділянки у власність ;

3.2. реєстрацію земельної ділянки у Державному земельному кадастрі.

4. Контроль за виконанням цього наказу залишаю за собою.

В.о. начальника Головного управління

Піньковський А.В.





ДЕРЖАВНА СЛУЖБА УКРАЇНИ З ПИТАНЬ ГЕОДЕЗІЇ, КАРТОГРАФІЇ ТА
КАДАСТРУ

Головне управління Держгеокадастру у Кіровоградській області

вул.Академіка Корольова, 26, м.Кіровоград, 25030, тел.(0522) 34-61-44, факс 34-61-39

E-mail:kirovohrad@land.gov.ua Код ЄДРПОУ 39767636

22.04.2016 11-3777/14-16-СГ **НАКАЗ**

**Про надання дозволу на
розроблення документації
із землеустрою**

Відповідно до статей 15¹, 116, 118, 121, 122 та 186 Земельного кодексу України, Положення про Головне управління Держгеокадастру у Кіровоградській області, затвердженого наказом Держгеокадастру від 03.03.2015 № 20.

НАКАЗУЮ:

1. Надати Суржку Віктору Івановичу дозвіл на розроблення проекту землеустрою щодо відведення земельної ділянки у власність із земель сільськогосподарського призначення державної власності, що перебувають у запасі, розташованої на території Новомиргородського району Шпаківської сільської ради. Орієнтовний розмір земельної ділянки 2,0000 га, в тому числі: 2,0000 га – рілля, із цільовим призначенням – для ведення особистого селянського господарства.

2. Розроблений проект землеустрою щодо відведення земельної ділянки у власність підлягає погодженню та затвердженню відповідно до вимог чинного законодавства.

3. Керівнику відділу Держгеокадастру в Новомиргородському районі при надходженні проекту землеустрою щодо відведення земельної ділянки у власність забезпечити в установленому законодавством порядку:

3.1. погодження проекту землеустрою щодо відведення земельної ділянки у власність;

3.2. реєстрацію земельної ділянки у Державному земельному кадастрі.

4. Контроль за виконанням цього наказу залишаю за собою.

В.о. начальника Головного управління

Піньковський А.В.





ДЕРЖАВНА СЛУЖБА УКРАЇНИ З ПИТАНЬ ГЕОДЕЗІЇ, КАРТОГРАФІЇ ТА
КАДАСТРУ

Головне управління Держгеокадастру у Кіровоградській області

вул. Академіка Корольова, 26, м. Кіровоград, 25030, тел. (0522) 34-61-44, факс 34-61-39

E-mail: kirovohrad@land.gov.ua Код ЄДРПОУ 39767-36

22.04.2016 11-3778/14-16-СГ **НАКАЗ**

**Про надання дозволу на
розроблення документації
із землеустрою**

Відповідно до статей 15¹, 116, 118, 121, 122 та 186 Земельного кодексу України, Положення про Головне управління Держгеокадастру у Кіровоградській області, затвердженого наказом Держгеокадастру від 03.03.2015 № 20.

НАКАЗУЮ:

1. Надати Сагайдакову Олегу Георгійовичу дозвіл на розроблення проекту землеустрою щодо відведення земельної ділянки у власність із земель сільськогосподарського призначення державної власності, що перебувають у запасі, розташованої на території Новомиргородського району Шпаківської сільської ради. Орієнтовний розмір земельної ділянки 2,0000 га, в тому числі: 2,0000 га – рілля, із цільовим призначенням – для ведення особистого селянського господарства.

2. Розроблений проект землеустрою щодо відведення земельної ділянки у власність підлягає погодженню та затвердженню відповідно до вимог чинного законодавства.

3. Керівнику відділу Держгеокадастру в Новомиргородському районі при надходженні проекту землеустрою щодо відведення земельної ділянки у власність забезпечити в установленому законодавством порядку:

3.1. погодження проекту землеустрою щодо відведення земельної ділянки у власність;

3.2. реєстрацію земельної ділянки у Державному земельному кадастрі.

4. Контроль за виконанням цього наказу залишаю за собою.

В.о. начальника Головного управління

Піньковський А.В.





ДЕРЖАВНА СЛУЖБА УКРАЇНИ З ПИТАНЬ ГЕОДЕЗІЇ, КАРТОГРАФІЇ ТА
КАДАСТРУ

Головне управління Держгеокадастру у Кіровоградській області

вул. Академіка Корольова, 26, м. Кіровоград, 25030, тел. (0522) 34-61-44, факс 34-61-39

E-mail: kirovohrad@land.gov.ua Код ЄДРНОУ 39767636

22.04.2016 11-3779/14-16-СГ **НАКАЗ**

**Про затвердження документації
із землеустрою та надання
земельної ділянки у власність
без зміни цільового призначення**

Відповідно до статей 15¹, 20, 116, 118, 121 та 122 Земельного кодексу України, Положення про Головне управління Держгеокадастру у Кіровоградській області, затвердженого наказом Держгеокадастру від 03.03.2015 № 20,


НАКАЗУЮ:

1. Затвердити проект землеустрою щодо відведення земельної ділянки у власність для ведення особистого селянського господарства на території Мощенської сільської ради Гайворонського району Кіровоградської області.
2. Надати Бойко Людмилі Вікторівні у власність земельну ділянку площею 2,0000 га, в тому числі: під господарськими будівлями і дворами площею 2,0000 га, (кадастровий номер 3521184000:02:000:2108) із земель сільськогосподарського призначення державної власності, що перебувають у запасі, без зміни цільового призначення для ведення особистого селянського господарства, розташовану на території Мощенської сільської ради Гайворонського району Кіровоградської області.
3. Право власності на земельну ділянку (кадастровий номер 3521184000:02:000:2108) виникає з моменту державної реєстрації цього права та оформлюється відповідно до Закону України "Про державну реєстрацію речових прав на нерухоме майно та їх обтяжень".
4. Контроль за виконанням цього наказу залишаю за собою.

В.о. начальника
Головного управління

Піньковський А.В.

Головне управління Держгеокадастру у Кіровоградській області
11-3779/14-16-СГ від 22.04.2016





ДЕРЖАВНА СЛУЖБА УКРАЇНИ З ПИТАНЬ ГЕОДЕЗІЇ, КАРТОГРАФІЇ ТА
КАДАСТРУ

Головне управління Держгеокадастру у Кіровоградській області

вул. Академіка Корольова, 26, м. Кіровоград, 25030, тел. (0522) 34-61-44, факс 34-61-39

E-mail: kirovohrad@land.gov.ua Код ЄДРПОУ 39767636

22.04.2016 11-3780/14-16-СГ **НАКАЗ**

**Про затвердження документації
із землеустрою та надання
земельної ділянки у власність
без зміни цільового призначення**

Відповідно до статей 15¹, 20, 116, 118, 121, 122 Земельного кодексу України, Положення про Головне управління Держгеокадастру у Кіровоградській області, затвердженого наказом Держгеокадастру від 03.03.2015 № 20.

НАКАЗУЮ:

1. Затвердити проект землеустрою щодо відведення земельної ділянки у власність для ведення особистого селянського господарства, розташовану на території Гайворонського району Мощенської сільської ради.

2. Надати Волощук Любові Григорівні у власність земельну ділянку площею 2,0000 га, в тому числі: 2,0000 га - під господарськими будівлями та дворами, (кадастровий номер 3521184000:02:000:2106) із земель сільськогосподарського призначення державної власності, що перебувають у запасі, без зміни цільового призначення для ведення особистого селянського господарства, розташовану на території Гайворонського району Мощенської сільської ради.

3. Право власності на земельну ділянку (кадастровий номер 3521184000:02:000:2106) виникає з моменту державної реєстрації цього права та оформлюється відповідно до Закону України "Про державну реєстрацію речових прав на нерухоме майно та їх обтяжень".

4. Контроль за виконанням цього наказу залишаю за собою.

В.о. начальника
Головного управління

Піньковський А.В.

Головне управління Держгеокадастру у Кіровоградській області
11-3780/14-16-СГ від 22.04.2016





ДЕРЖАВНА СЛУЖБА УКРАЇНИ З ПИТАНЬ ГЕОДЕЗІЇ, КАРТОГРАФІЇ ТА
КАДАСТРУ

Головне управління Держгеокадастру у Кіровоградській області

вул. Академіка Корольова, 26, м. Кіровоград, 25030, тел.(0522) 34-61-44, факс 34-61-39

E-mail:kirovohrad@land.gov.ua Код ЄДРПОУ 39767636

22.04.2016 11-3781/14-16 **НАКАЗ**

**Про надання дозволу на
розроблення документації
із землеустрою**

Відповідно до статей 15¹, 116, 118, 121 та 122 Земельного кодексу України, Положення про Головне управління Держгеокадастру у Кіровоградській області, затвердженого наказом Держгеокадастру від 03.03.2015 № 20,

НАКАЗУЮ:

1. Надати Костогризу Сергію Олександровичу дозвіл на розроблення проекту землеустрою щодо відведення земельної ділянки у власність із земель сільськогосподарського призначення державної власності, що перебувають у запасі, розташованої на території Димитровської сільської ради, Устинівського району, Кіровоградської області. Орієнтовний розмір земельної ділянки 2,0000 га - ріллі, із цільовим призначенням – для ведення особистого селянського господарства.

2. Розроблений проект землеустрою щодо відведення земельної ділянки у власність підлягає погодженню та затвердженню відповідно до вимог чинного законодавства.

3. Керівнику відділу Держгеокадастру в Устинівському районі при надходженні проекту землеустрою щодо відведення земельної ділянки у власність забезпечити в установленому законодавством порядку:

3.1. погодження проекту землеустрою щодо відведення земельної ділянки у власність;

3.2. реєстрацію земельної ділянки у Державному земельному кадастрі.

4. Контроль за виконанням цього наказу залишаю за собою.

В.о. начальника
Головного управління

Піньковський А.В.





ДЕРЖАВНА СЛУЖБА УКРАЇНИ З ПИТАНЬ ГЕОДЕЗІЇ, КАРТОГРАФІЇ ТА
КАДАСТРУ

Головне управління Держгеокадастру у Кіровоградській області

вул.Академіка Корольова, 26, м.Кіровоград, 25030, тел.(0522) 34-61-44, факс 34-61-39

E-mail:kirovohrad@land.gov.uaКодСДРПОУ 39767636

22.04.2016 11-3782/14-НАКАЗ

**Про надання дозволу на
розроблення документації
із землеустрою**

Відповідно до статей 15¹, 116, 118, 121 та 122 Земельного кодексу України, Положення про Головне управління Держгеокадастру у Кіровоградській області, затвердженого наказом Держгеокадастру від 03.03.2015 № 20,

НАКАЗУЮ:

1. Надати Насіковському Івану Франковичу дозвіл на розроблення проекту землеустрою щодо відведення земельної ділянки у власність із земель сільськогосподарського призначення державної власності, що перебувають у запасі, розташованої на території Димитрівської сільської ради Устинівського району. Орієнтовний розмір земельної ділянки 2,0000 га - ріллі, із цільовим призначенням – для ведення особистого селянського господарства.

2. Розроблений проект землеустрою щодо відведення земельної ділянки у власність підлягає погодженню та затвердженню відповідно до вимог чинного законодавства.

3. Керівнику відділу Держгеокадастру в Устинівському районі при надходженні проекту землеустрою щодо відведення земельної ділянки у власність забезпечити в установленому законодавством порядку:

3.1. погодження проекту землеустрою щодо відведення земельної ділянки у власність;

3.2. реєстрацію земельної ділянки у Державному земельному кадастрі.

4. Контроль за виконанням цього наказу залишаю за собою.

В.о. начальника
Головного управління

Пінчовський А.В.





ДЕРЖАВНА СЛУЖБА УКРАЇНИ З ПИТАНЬ ГЕОДЕЗІЇ, КАРТОГРАФІЇ ТА
КАДАСТРУ

Головне управління Держгеокадастру у Кіровоградській області

вул. Академіка Корольова, 26, м. Кіровоград, 25030, тел.(0522) 34-61-44, факс 34-61-39

E-mail:kirovohrad@land.gov.ua Код ЄДРПОУ 39767636

22.04.2016 11-3783/14-1 **НАКАЗ**

**Про надання дозволу на
розроблення документації
із землеустрою**

Відповідно до статей 15¹, 116, 118, 121 та 122 Земельного кодексу України, Положення про Головне управління Держгеокадастру у Кіровоградській області, затвердженого наказом Держгеокадастру від 03.03.2015 № 20,

НАКАЗУЮ:

1. Надати Суріну Володимирі Івановичу дозвіл на розроблення проекту землеустрою щодо відведення земельної ділянки у власність із земель сільськогосподарського призначення державної власності, що перебувають у запасі, розташованої на території Димитровської сільської ради, Устинівського району, Кіровоградської області. Орієнтовний розмір земельної ділянки 2,0000 га - ріллі, із цільовим призначенням – для ведення особистого селянського господарства.

2. Розроблений проект землеустрою щодо відведення земельної ділянки у власність підлягає погодженню та затвердженню відповідно до вимог чинного законодавства.

3. Керівнику відділу Держгеокадастру в Устинівському районі при надходженні проекту землеустрою щодо відведення земельної ділянки у власність забезпечити в установленому законодавством порядку:

3.1. погодження проекту землеустрою щодо відведення земельної ділянки у власність;

3.2. реєстрацію земельної ділянки у Державному земельному кадастрі.

4. Контроль за виконанням цього наказу залишаю за собою.

В.о. начальника
Головного управління

Піньковський А.В.





ДЕРЖАВНА СЛУЖБА УКРАЇНИ З ПИТАНЬ ГЕОДЕЗІЇ, КАРТОГРАФІЇ ТА
КАДАСТРУ

Головне управління Держгеокадастру у Кіровоградській області

вул.Академіка Корольова, 26, м.Кіровоград, 25030, тел.(0522) 34-61-44, факс 34-61-39

E-mail:kirovohrad@land.gov.uaКодЄДРПОУ 39767636

22.04.2016 11-3784/14-16-СГ
НАКАЗ

**Про надання дозволу на
розроблення документації
із землеустрою**

Відповідно до статей 15¹, 116, 118, 121 та 122 Земельного кодексу України, Положення про Головне управління Держгеокадастру у Кіровоградській області, затвердженого наказом Держгеокадастру від 03.03.2015 № 20,

НАКАЗУЮ:

1. Надати Літовкіну Максиму Валерійовичу дозвіл на розроблення проекту землеустрою щодо відведення земельної ділянки у власність із земель сільськогосподарського призначення державної власності, що перебувають у запасі, розташованої на території Дмитрівської сільської ради Устинівського району. Орієнтовний розмір земельної ділянки 2,0000 га - ріллі, із цільовим призначенням – для ведення особистого селянського господарства.

2. Розроблений проект землеустрою щодо відведення земельної ділянки у власність підлягає погодженню та затвердженню відповідно до вимог чинного законодавства.

3. Керівнику відділу Держгеокадастру в Устинівському районі при надходженні проекту землеустрою щодо відведення земельної ділянки у власність забезпечити в установленому законодавством порядку:

3.1. погодження проекту землеустрою щодо відведення земельної ділянки у власність;

3.2. реєстрацію земельної ділянки у Державному земельному кадастрі.

4. Контроль за виконанням цього наказу залишаю за собою.

В.о. начальника
Головного управління

Піньковський А.В.





ДЕРЖАВНА СЛУЖБА УКРАЇНИ З ПИТАНЬ ГЕОДЕЗІЇ, КАРТОГРАФІЇ ТА
КАДАСТРУ

Головне управління Держгеокадастру у Кіровоградській області

вул. Академіка Корольова, 26, м. Кіровоград, 25030, тел. (0522) 34-61-44, факс 34-61-39
E-mail: kirovohrad@land.gov.ua Код ЄДРПОУ 39767636

22.04.2016 11-3785/14-16-**НАКАЗ**

**Про надання дозволу на
розроблення документації
із землеустрою**

Відповідно до статей 15¹, 116, 118, 121 та 122 Земельного кодексу України, Положення про Головне управління Держгеокадастру у Кіровоградській області, затвердженого наказом Держгеокадастру від 03.03.2015 № 20,

НАКАЗУЮ:

1. Надати Швецю Віталію Олексійовичу дозвіл на розроблення проекту землеустрою щодо відведення земельної ділянки у власність із земель сільськогосподарського призначення державної власності, що перебувають у запасі, розташованої на території Дмитровської сільської ради, Устинівського району, Кіровоградської області. Орієнтовний розмір земельної ділянки 2,0000 га - ріллі, із цільовим призначенням – для ведення особистого селянського господарства.

2. Розроблений проект землеустрою щодо відведення земельної ділянки у власність підлягає погодженню та затвердженню відповідно до вимог чинного законодавства.

3. Керівнику відділу Держгеокадастру в Устинівському районі при надходженні проекту землеустрою щодо відведення земельної ділянки у власність забезпечити в установленому законодавством порядку:

3.1. погодження проекту землеустрою щодо відведення земельної ділянки у власність;

3.2. реєстрацію земельної ділянки у Державному земельному кадастрі.

4. Контроль за виконанням цього наказу залишаю за собою.

В.о. начальника
Головного управління

ПІНЬКОВСЬКИЙ А.В.

Головне управління Держгеокадастру у Кіровоградській області
11-3785/14-16-СГ від 22.04.2016





ДЕРЖАВНА СЛУЖБА УКРАЇНИ З ПИТАНЬ ГЕОДЕЗІЇ, КАРТОГРАФІЇ ТА
КАДАСТРУ

Головне управління Держгеокадастру у Кіровоградській області

вул.Академіка Корольова, 26, м.Кіровоград, 25030, тел.(0522) 34-61-44, факс 34-61-39

E-mail:kirovohrad@land.gov.uaКод ЄДРПОУ 39767636

22.04.2016 11-3786/14-16-НАКАЗ

Про надання дозволу на
розроблення документації
із землеустрою

Відповідно до статей 15¹, 116, 118, 121 та 122 Земельного кодексу України, Положення про Головне управління Держгеокадастру у Кіровоградській області, затвердженого наказом Держгеокадастру від 03.03.2015 № 20,

НАКАЗУЮ:

1. Надати Левчуку Андрію Миколайовичу дозвіл на розроблення проекту землеустрою щодо відведення земельної ділянки у власність із земель сільськогосподарського призначення державної власності, що перебувають у запасі, розташованої на території Димитрівської сільської ради Устинівського району. Орієнтовний розмір земельної ділянки 2,0000 га - ріллі, із цільовим призначенням – для ведення особистого селянського господарства.

2. Розроблений проект землеустрою щодо відведення земельної ділянки у власність підлягає погодженню та затвердженню відповідно до вимог чинного законодавства.

3. Керівнику відділу Держгеокадастру в Устинівському районі при надходженні проекту землеустрою щодо відведення земельної ділянки у власність забезпечити в установленому законодавством порядку:

3.1. погодження проекту землеустрою щодо відведення земельної ділянки у власність;

3.2. реєстрацію земельної ділянки у Державному земельному кадастрі.

4. Контроль за виконанням цього наказу залишаю за собою.

В.о. начальника
Головного управління

Піньковський А.В.





ДЕРЖАВНА СЛУЖБА УКРАЇНИ З ПИТАНЬ ГЕОДЕЗІЇ, КАРТОГРАФІЇ ТА
КАДАСТРУ

Головне управління Держгеокадастру у Кіровоградській області

вул.Академіка Корольова, 26, м.Кіровоград, 25030, тел.(0522) 34-61-44, факс 34-61-39

E-mail:kirovohrad@land.gov.ua Код ЄДРПОУ 39767636

22.04.2016 11-3787/14-НАКАЗ

**Про надання дозволу на
розроблення документації
із землеустрою**

Відповідно до статей 15¹, 116, 118, 121 та 122 Земельного кодексу України, Положення про Головне управління Держгеокадастру у Кіровоградській області, затвердженого наказом Держгеокадастру від 03.03.2015 № 20,

НАКАЗУЮ:

1. Надати Білому Сергію Віталійовичу дозвіл на розроблення проекту землеустрою щодо відведення земельної ділянки у власність із земель сільськогосподарського призначення державної власності, що перебувають у запасі, розташованої на території Дмитрівської сільської ради Устинівського району. Орієнтовний розмір земельної ділянки 2,0000 га - ріллі, із цільовим призначенням – для ведення особистого селянського господарства.

2. Розроблений проект землеустрою щодо відведення земельної ділянки у власність підлягає погодженню та затвердженню відповідно до вимог чинного законодавства.

3. Керівнику відділу Держгеокадастру в Устинівському районі при надходженні проекту землеустрою щодо відведення земельної ділянки у власність забезпечити в установленому законодавством порядку:

3.1. погодження проекту землеустрою щодо відведення земельної ділянки у власність;

3.2. реєстрацію земельної ділянки у Державному земельному кадастрі.

4. Контроль за виконанням цього наказу залишаю за собою.

В.о. начальника
Головного управління

Пінковський А.В.





ДЕРЖАВНА СЛУЖБА УКРАЇНИ З ПИТАНЬ ГЕОДЕЗІЇ, КАРТОГРАФІЇ ТА
КАДАСТРУ

Головне управління Держгеокадастру у Кіровоградській області

вул.Академіка Корольова, 26, м.Кіровоград, 25030, тел.(0522) 34-61-44, факс 34-61-39

E-mail:kirovohrad@land.gov.ua Код ЄДРПОУ 39767636

22.04.2016 11-3788/14-НАКАЗ

**Про надання дозволу на
розроблення документації
із землеустрою**

Відповідно до статей 15¹, 116, 118, 121 та 122 Земельного кодексу України, Положення про Головне управління Держгеокадастру у Кіровоградській області, затвердженого наказом Держгеокадастру від 03.03.2015 № 20,

НАКАЗУЮ:

1. Надати Марущаку Віктору Анатолійовичу дозвіл на розроблення проекту землеустрою щодо відведення земельної ділянки у власність із земель сільськогосподарського призначення державної власності, що перебувають у запасі, розташованої на території Димитрівської сільської ради Устинівського району. Орієнтовний розмір земельної ділянки 2,0000 га - ріллі, із цільовим призначенням – для ведення особистого селянського господарства.

2. Розроблений проект землеустрою щодо відведення земельної ділянки у власність підлягає погодженню та затвердженню відповідно до вимог чинного законодавства.

3. Керівнику відділу Держгеокадастру в Устинівському районі при надходженні проекту землеустрою щодо відведення земельної ділянки у власність забезпечити в установленому законодавством порядку:

3.1. погодження проекту землеустрою щодо відведення земельної ділянки у власність;

3.2. реєстрацію земельної ділянки у Державному земельному кадастрі.

4. Контроль за виконанням цього наказу залишаю за собою.

В.о. начальника
Головного управління

Піньковський А.В.





ДЕРЖАВНА СЛУЖБА УКРАЇНИ З ПИТАНЬ ГЕОДЕЗІЇ, КАРТОГРАФІЇ ТА
КАДАСТРУ

Головне управління Держгеокадастру у Кіровоградській області

вул. Академіка Корольова, 26, м. Кіровоград, 25030, тел. (0522) 34-61-44, факс 34-61-39

E-mail: kirovohrad@land.gov.ua Код ЄДРПОУ 39767636

22.04.2016 11-3789/14-16-СГ НАКАЗ

Про надання дозволу на
розроблення документації
із землеустрою

Відповідно до статей 15¹, 116, 118, 121 та 122 Земельного кодексу України, Положення про Головне управління Держгеокадастру у Кіровоградській області, затвердженого наказом Держгеокадастру від 03.03.2015 № 20,

НАКАЗУЮ:

1. Надати Амельохіну Артуру Олеговичу дозвіл на розроблення проекту землеустрою щодо відведення земельної ділянки у власність із земель сільськогосподарського призначення державної власності, що перебувають у запасі, розташованої на території Димитрівської сільської ради Устинівського району. Орієнтовний розмір земельної ділянки 2,0000 га - ріллі, із цільовим призначенням – для ведення особистого селянського господарства.

2. Розроблений проект землеустрою щодо відведення земельної ділянки у власність підлягає погодженню та затвердженню відповідно до вимог чинного законодавства.

3. Керівнику відділу Держгеокадастру в Устинівському районі при надходженні проекту землеустрою щодо відведення земельної ділянки у власність забезпечити в установленому законодавством порядку:

3.1. погодження проекту землеустрою щодо відведення земельної ділянки у власність;

3.2. реєстрацію земельної ділянки у Державному земельному кадастрі.

4. Контроль за виконанням цього наказу залишаю за собою.

В.о. начальника
Головного управління

Піньковський А.В.





ДЕРЖАВНА СЛУЖБА УКРАЇНИ З ПИТАНЬ ГЕОДЕЗІЇ, КАРТОГРАФІЇ ТА
КАДАСТРУ

Головне управління Держгеокадастру у Кіровоградській області

вул. Академіка Корольова, 26, м. Кіровоград, 25030, тел. (0522) 34-61-44, факс 34-61-39

E-mail: kirovohrad@land.gov.ua Код ЄДРПОУ 39767636

22.04.2016 11-3790/14-НАКАЗ

**Про надання дозволу на
розроблення документації
із землеустрою**

Відповідно до статей 15¹, 116, 118, 121 та 122 Земельного кодексу України, Положення про Головне управління Держгеокадастру у Кіровоградській області, затвердженого наказом Держгеокадастру від 03.03.2015 № 20,

НАКАЗУЮ:

1. Надати Стогнієнку Сергію Сергійовичу дозвіл на розроблення проекту землеустрою щодо відведення земельної ділянки у власність із земель сільськогосподарського призначення державної власності, що перебувають у запасі, розташованої на території Дмитрівської сільської ради Устинівського району. Орієнтовний розмір земельної ділянки 2,0000 га - ріллі, із цільовим призначенням – для ведення особистого селянського господарства.

2. Розроблений проект землеустрою щодо відведення земельної ділянки у власність підлягає погодженню та затвердженню відповідно до вимог чинного законодавства.

3. Керівнику відділу Держгеокадастру в Устинівському районі при надходженні проекту землеустрою щодо відведення земельної ділянки у власність забезпечити в установленому законодавством порядку:

3.1. погодження проекту землеустрою щодо відведення земельної ділянки у власність;

3.2. реєстрацію земельної ділянки у Державному земельному кадастрі.

4. Контроль за виконанням цього наказу залишаю за собою.

В.о. начальника
Головного управління

Піньковський А.В.





ДЕРЖАВНА СЛУЖБА УКРАЇНИ З ПИТАНЬ ГЕОДЕЗІЇ, КАРТОГРАФІЇ ТА
КАДАСТРУ

Головне управління Держгеокадастру у Кіровоградській області

вул. Академіка Корольова, 26, м. Кіровоград, 25030, тел. (0522) 34-61-44, факс 34-61-39

E-mail: kirovohrad@land.gov.ua Код ЄДРПОУ 39767636

22.04.2016 11-3791/14-16-СГ

НАКАЗ

**Про надання дозволу на
розроблення документації
із землеустрою**

Відповідно до статей 15¹, 116, 118, 121 та 122 Земельного кодексу України, Положення про Головне управління Держгеокадастру у Кіровоградській області, затвердженого наказом Держгеокадастру від 03.03.2015 № 20,

НАКАЗУЮ:

1. Надати Чайкіну Володимирі Вікторовичу дозвіл на розроблення проекту землеустрою щодо відведення земельної ділянки у власність із земель сільськогосподарського призначення державної власності, що перебувають у запасі, розташованої на території Дмитрівської сільської ради Устинівського району. Орієнтовний розмір земельної ділянки 2,0000 га - ріллі, із цільовим призначенням – для ведення особистого селянського господарства.

2. Розроблений проект землеустрою щодо відведення земельної ділянки у власність підлягає погодженню та затвердженню відповідно до вимог чинного законодавства.

3. Керівнику відділу Держгеокадастру в Устинівському районі при надходженні проекту землеустрою щодо відведення земельної ділянки у власність забезпечити в установленому законодавством порядку:


3.1. погодження проекту землеустрою щодо відведення земельної ділянки у власність;

3.2. реєстрацію земельної ділянки у Державному земельному кадастрі.

4. Контроль за виконанням цього наказу залишаю за собою.

В.о. начальника
Головного управління

Піньковський А.В.





ДЕРЖАВНА СЛУЖБА УКРАЇНИ З ПИТАНЬ ГЕОДЕЗІЇ, КАРТОГРАФІЇ ТА
КАДАСТРУ

Головне управління Держгеокадастру у Кіровоградській області

вул.Академіка Корольова, 26, м.Кіровоград, 25030, тел.(0522) 34-61-44, факс 34-61-39

E-mail:kirovohrad@land.gov.ua Код ЄДРПОУ 39767636

25.04.2016 11-3792/14-16-СГ **НАКАЗ**

**Про надання дозволу на
розроблення документації
із землеустрою**

Відповідно до статей 15¹, 116, 118, 121 та 122 Земельного кодексу України, Положення про Головне управління Держгеокадастру у Кіровоградській області, затвердженого наказом Держгеокадастру від 03.03.2015 № 20,

НАКАЗУЮ:

1. Надати Омельченко Тетяні Іванівні дозвіл на розроблення проекту землеустрою щодо відведення земельної ділянки у розмірі земельної частки (паю) у власність із земель сільськогосподарського призначення державної власності, що перебувають у користуванні фермерського господарства «Людмила О», розташованої на території Великовисківської сільської ради Маловисківського району Кіровоградської області. Орієнтовний розмір земельної ділянки 5,5862 га, в тому числі: 5,5862 га ріллі, із цільовим призначенням – для ведення товарного сільськогосподарського виробництва.

2. Розроблений проект землеустрою щодо відведення земельної ділянки у розмірі земельної частки (паю) у власність підлягає погодженню та затвердженню відповідно до вимог чинного законодавства.

3. Керівнику відділу Держгеокадастру в Маловисківському районі при надходженні проекту землеустрою щодо відведення земельної ділянки у розмірі земельної частки (паю) у власність забезпечити в установленому законодавством порядку:

3.1. погодження проекту землеустрою щодо відведення земельної ділянки у розмірі земельної частки (паю) у власність;

3.2. реєстрацію земельної ділянки у Державному земельному кадастрі.

4. Контроль за виконанням цього наказу залишаю за собою.

В.о. начальника

Головного управління Держгеокадастру у Кіровоградській області
11-3792/14-16-СГ від 25.04.2016

Піньковський А.В.



Погоджено:

Головний спеціаліст із
запобігання та виявлення корупції



Хоменко Я.О.

Головний спеціаліст
юридичного відділу



Амеліна Л.В.

Заст. начальника відділу
Держгеокадастру у
Маловисківському районі

Підготовлено:

В.о. заступника начальника управління –
начальник відділу розпорядження
землями державної власності
сільськогосподарського призначення



Коробов Ю.С.



ДЕРЖАВНА СЛУЖБА УКРАЇНИ З ПИТАНЬ ГЕОДЕЗІЇ, КАРТОГРАФІЇ ТА
КАДАСТРУ

Головне управління Держгеокадастру у Кіровоградській області

вул.Академіка Корольова, 26, м.Кіровоград, 25030, тел.(0522) 34-61-44. факс 34-61-39

E-mail:kirovohrad@land.gov.ua Код ЄДРПОУ 39767636

25.04.2016 11-3793/14-16-01 **НАКАЗ**

**Про надання дозволу на
розроблення документації
із землеустрою**

Відповідно до статей 15¹, 116, 118, 121 та 122 Земельного кодексу України, Положення про Головне управління Держгеокадастру у Кіровоградській області, затвердженого наказом Держгеокадастру від 03.03.2015 № 20,

НАКАЗУЮ:

1. Надати Омельченку Павлу Вікторовичу дозвіл на розроблення проекту землеустрою щодо відведення земельної ділянки у розмірі земельної частки (паю) у власність із земель сільськогосподарського призначення державної власності, що перебувають у користуванні фермерського господарства «Людмила О», розташованої на території Великовисківської сільської ради Маловисківського району Кіровоградської області. Орієнтовний розмір земельної ділянки 5,5541 га, в тому числі: 5,5541 га ріллі, із цільовим призначенням – для ведення товарного сільськогосподарського виробництва.

2. Розроблений проект землеустрою щодо відведення земельної ділянки у розмірі земельної частки (паю) у власність підлягає погодженню та затвердженню відповідно до вимог чинного законодавства.

3. Керівнику відділу Держгеокадастру в Маловисківському районі при надходженні проекту землеустрою щодо відведення земельної ділянки у розмірі земельної частки (паю) у власність забезпечити в установленому законодавством порядку:

3.1. погодження проекту землеустрою щодо відведення земельної ділянки у розмірі земельної частки (паю) у власність;

3.2. реєстрацію земельної ділянки у Державному земельному кадастрі.

4. Контроль за виконанням цього наказу залишаю за собою.

В.о. начальника

Головного управління Держгеокадастру у Кіровоградській області
від 25.04.2016

Піньковський А.В.



Погоджено:

Головний спеціаліст із
запобігання та виявлення корупції



Хоменко Я.О.

Головний спеціаліст
юридичного відділу



Амеліна Л.В.

Заст. начальника відділу
Держгеокадастру у
Маловисківському районі

Підготовлено:

В.о. заступника начальника управління –
начальник відділу розпорядження
землями державної власності
сільськогосподарського призначення



Коробов Ю.С.



ДЕРЖАВНА СЛУЖБА УКРАЇНИ З ПИТАНЬ ГЕОДЕЗІЇ, КАРТОГРАФІЇ ТА
КАДАСТРУ

Головне управління Держгеокадастру у Кіровоградській області

вул. Академіка Корольова, 26, м. Кіровоград, 25030, тел. (0522) 34-61-44, факс 34-61-39

E-mail: kirovohrad@land.gov.ua Код ЄДРПОУ 39767636

25.04.2016 11-3794/14-16-СГ **НАКАЗ**

**Про затвердження документації
із землеустрою та надання
земельної ділянки у власність
без зміни цільового призначення**

Відповідно до статей 15¹, 20, 116, 118, 121, 122 Земельного кодексу України, Положення про Головне управління Держгеокадастру у Кіровоградській області, затвердженого наказом Держгеокадастру від 03.03.2015 № 20.

НАКАЗУЮ:

1. Затвердити проект землеустрою щодо відведення земельної ділянки у власність для ведення особистого селянського господарства, розташовану на території Світловодського району Павлівської сільської ради.

2. Надати Коваленку Валерію Миколайовичу у власність земельну ділянку площею 2,0000 га, в тому числі: 2,0000 га - пасовища, (кадастровий номер 3525286900:02:000:5301) із земель сільськогосподарського призначення державної власності, що перебувають у запасі, без зміни цільового призначення для ведення особистого селянського господарства, розташовану на території Світловодського району Павлівської сільської ради.

3. Право власності на земельну ділянку (кадастровий номер 3525286900:02:000:5301) виникає з моменту державної реєстрації цього права та оформлюється відповідно до Закону України "Про державну реєстрацію речових прав на нерухоме майно та їх обтяжень".

4. Контроль за виконанням цього наказу залишаю за собою.


В.о. начальника
Головного управління

Піньковський А.В.



Погоджено:

Начальник відділу
державної землевпорядної
експертизи



Ганський О.Б.

Головний спеціаліст із
запобігання та виявлення корупції



Хоменко Я.О.

Головний спеціаліст
юридичного відділу



Амеліна Л.В.

В.о. начальника управління
Держгеокадастру у
Світловодському районі

Запорожцева І.С.

Підготовлено:

В.о. заступника начальника управління –
начальник відділу розпорядження
землями державної власності
сільськогосподарського призначення



Коробов Ю.С.



ДЕРЖАВНА СЛУЖБА УКРАЇНИ З ПИТАНЬ ГЕОДЕЗІЇ, КАРТОГРАФІЇ ТА
КАДАСТРУ

Головне управління Держгеокадастру у Кіровоградській області

вул. Академіка Корольова, 26, м. Кіровоград, 25030, тел. (0522) 34-61-44, факс 34-61-39

E-mail: kirovohrad@land.gov.ua - Код ЄДРПОУ 39767636

25.04.2016 11-3795/14-16-СГ **НАКАЗ**

**Про затвердження документації
із землеустрою та надання
земельної ділянки у власність
без зміни цільового призначення**

Відповідно до статей 15¹, 20, 116, 118, 121 та 122 Земельного кодексу України, Положення про Головне управління Держгеокадастру у Кіровоградській області, затвердженого наказом Держгеокадастру від 03.03.2015 № 20,

НАКАЗУЮ:

1. Затвердити проект землеустрою щодо відведення земельної ділянки у власність для ведення особистого селянського господарства на території Павлівської сільської ради Світловодського району Кіровоградської області.

2. Надати Боровському Володимиру Сергійовичу у власність земельну ділянку площею 2,0000 га, в тому числі: пасовища площею 2,0000 га (кадастровий номер 3525286900:02:000:5306) із земель сільськогосподарського призначення державної власності, що перебувають у запасі, без зміни цільового призначення для ведення особистого селянського господарства, розташовану на території Павлівської сільської ради Світловодського району Кіровоградської області.

3. Право власності на земельну ділянку (кадастровий номер 3525286900:02:000:5306) виникає з моменту державної реєстрації цього права та оформлюється відповідно до Закону України "Про державну реєстрацію речових прав на нерухоме майно та їх обтяжень".

4. Контроль за виконанням цього наказу залишаю за собою.

В.о. начальника
Головного управління

Піньковський А.В.




Погоджено:

Начальник відділу
державної землевпорядної
експертизи



Ганський О.Б.

Головний спеціаліст із
запобігання та виявлення корупції



Хоменко Я.О.

Головний спеціаліст
юридичного відділу



Амеліна Л.В.

В.о. начальника управління
Держгеокадастру у
Світловодському районі

Запорожцева І.С.

Підготовлено:

В.о. заступника начальника управління –
начальник відділу розпорядження
землями державної власності
сільськогосподарського призначення



Коробов Ю.С.



ДЕРЖАВНА СЛУЖБА УКРАЇНИ З ПИТАНЬ ГЕОДЕЗІЇ, КАРТОГРАФІЇ ТА
КАДАСТРУ

Головне управління Держгеокадастру у Кіровоградській області

вул. Академіка Корольова, 26, м. Кіровоград, 25030, тел. (0522) 34-61-44, факс 34-61-39

E-mail: kirovohrad@land.gov.ua Код ДРГОУ 39767636

25.04.2016 11-3796/14-16-**НАКАЗ**

**Про надання дозволу на
розроблення документації
із землеустрою**

Відповідно до статей 15¹, 116, 118, 121, 122 та 1864 Земельного кодексу України, Положення про Головне управління Держгеокадастру у Кіровоградській області, затвердженого наказом Держгеокадастру від 03.03.2015 № 20,

НАКАЗУЮ:

1. Надати Степаненку Андрію Вікторовичу дозвіл на розроблення проекту землеустрою щодо відведення земельної ділянки у власність із земель сільськогосподарського призначення державної власності, що перебувають у резерві розташовані на території Олександрійського району Недогарської сільської ради. Орієнтовний розмір земельної ділянки 1,4804 га, у тому числі: 1,4804 га-пасовища, із цільовим призначенням – для ведення особистого селянського господарства.

2. Розроблений проект землеустрою щодо відведення земельної ділянки у власність підлягає погодженню та затвердженню відповідно до вимог чинного законодавства.

3. Керівнику управління Держгеокадастру у Олександрійському районі при надходженні проекту землеустрою щодо відведення земельної ділянки у власність забезпечити в установленому законодавством порядку:

3.1. погодження проекту землеустрою щодо відведення земельної ділянки у власність;

3.2. реєстрацію земельної ділянки у Державному земельному кадастрі.

4. Контроль за виконанням цього наказу залишаю за собою.

В.о. начальника Головного управління

Піньковський А.В.





ДЕРЖАВНА СЛУЖБА УКРАЇНИ З ПИТАНЬ ГЕОДЕЗІЇ, КАРТОГРАФІЇ ТА
КАДАСТРУ

Головне управління Держгеокадастру у Кіровоградській області

вул.АкадемікаКорольова, 26. м.Кіровоград, 25030. тел.(0522) 34-61-44. факс 34-61-39

E-mail: kirovohrad@land.gov.ua Коф. ДРПОУ 39767636

25.04.2016 11-3797/14-16-СГ **НАКАЗ**

**Про надання дозволу на
розроблення документації
із землеустрою**

Відповідно до статей 15¹, 116, 118, 121, 122 та 186 Земельного кодексу України. Положення про Головне управління Держгеокадастру у Кіровоградській області, затвердженого наказом Держгеокадастру від 03.03.2015 № 20,

НАКАЗУЮ:

1. Надати Вакуленку Віталію Васильовичу дозвіл на розроблення проекту землеустрою щодо відведення земельної ділянки у власність із земель сільськогосподарського призначення державної власності, що перебувають у резерві розташованої на території Олександрійського району Недогарської сільської ради. Орієнтовний розмір земельної ділянки 1,7391 га, у тому числі: 1,7391 га-пасовища, із цільовим призначенням – для ведення особистого селянського господарства.

2. Розроблений проект землеустрою щодо відведення земельної ділянки у власність підлягає погодженню та затвердженню відповідно до вимог чинного законодавства.

3. Керівнику управління Держгеокадастру у Олександрійському районі при надходженні проекту землеустрою щодо відведення земельної ділянки у власність забезпечити в установленому законодавством порядку:

3.1. погодження проекту землеустрою щодо відведення земельної ділянки у власність;

3.2. реєстрацію земельної ділянки у Державному земельному кадастрі.

4. Контроль за виконанням цього наказу залишаю за собою.

В.о. начальника Головного управління

Піньковський А.В.





ДЕРЖАВНА СЛУЖБА УКРАЇНИ З ПИТАНЬ ГЕОДЕЗІЇ, КАРТОГРАФІЇ ТА
КАДАСТРУ

Головне управління Держгеокадастру у Кіровоградській області

вул. Академіка Корольова, 26, м. Кіровоград, 25030, тел. (0522) 34-61-44, факс 34-61-39

E-mail: kirovohrad@land.gov.ua Код ЄДРПОУ 39767636

25.04.2016 11-3798/14-16-**НАКАЗ**

**Про надання дозволу на
розроблення документації
із землеустрою**

Відповідно до статей 15¹, 116, 118, 121, 122 та 186 Земельного кодексу України, Положення про Головне управління Держгеокадастру у Кіровоградській області, затвердженого наказом Держгеокадастру від 03.03.2015 № 20,

НАКАЗУЮ:

1. Надати гр. Гуті Віктору Івановичу дозвіл на розроблення проекту землеустрою щодо відведення земельної ділянки у власність із земель сільськогосподарського призначення державної власності, що перебувають у резервному фонді, розташовані на території Цибулівської сільської ради, Знам'янського району, Кіровоградської області. Орієнтовний розмір земельної ділянки 2,0000 га, в тому числі: 2,0000 га – пасовище, із цільовим призначенням – для ведення особистого селянського господарства.

2. Розроблений проект землеустрою щодо відведення земельної ділянки у власність підлягає погодженню та затвердженню відповідно до вимог чинного законодавства.

3. Керівнику управління Держгеокадастру у Знам'янському районі при надходженні проекту землеустрою щодо відведення земельної ділянки у власність забезпечити в установленому законодавством порядку:

3.1. погодження проекту землеустрою щодо відведення земельної ділянки у власність;

3.2. реєстрацію земельної ділянки у Державному земельному кадастрі.

4. Контроль за виконанням цього наказу залишаю за собою.

В.о. начальника
Головного управління

Піньковський А.В.





ДЕРЖАВНА СЛУЖБА УКРАЇНИ З ПИТАНЬ ГЕОДЕЗІЇ, КАРТОГРАФІЇ ТА
КАДАСТРУ

Головне управління Держгеокадастру у Кіровоградській області

вул. Академіка Корольова, 26, м. Кіровоград, 25030. тел. (0522) 34-61-44, факс 34-61-39

E-mail: kirovohrad@land.gov.ua Кол. СДРПОУ 39767636

25.04.2016 11-3799/14-16-**НАКАЗ**

**Про надання дозволу на
розроблення документації
із землеустрою**

Відповідно до статей 15¹, 116, 118, 121, 122 та 186 Земельного кодексу України, Положення про Головне управління Держгеокадастру у Кіровоградській області, затвердженого наказом Держгеокадастру від 03.03.2015 № 20,

НАКАЗУЮ:

1. Надати гр. Лебединському Олександрю Анатолійовичу дозвіл на розроблення проекту землеустрою щодо відведення земельної ділянки у власність із земель сільськогосподарського призначення державної власності, що перебувають у запасі, розташованої на території Красногірської сільської ради, Голованівського району, Кіровоградської області. Орієнтовний розмір земельної ділянки 1,9966 га, в тому числі: 1,9966 га – пасовища, із цільовим призначенням – для ведення особистого селянського господарства.

2. Розроблений проект землеустрою щодо відведення земельної ділянки у власність підлягає погодженню та затвердженню відповідно до вимог чинного законодавства.

3. Керівнику відділу Держгеокадастру у Голованівському районі при надходженні проекту землеустрою щодо відведення земельної ділянки у власність забезпечити в установленому законодавством порядку:

3.1. погодження проекту землеустрою щодо відведення земельної ділянки у власність;

3.2. реєстрацію земельної ділянки у Державному земельному кадастрі.

4. Контроль за виконанням цього наказу залишаю за собою.

В.о. начальника
Головного управління

Піньковський А.В.





ДЕРЖАВНА СЛУЖБА УКРАЇНИ З ПИТАНЬ ГЕОДЕЗІЇ, КАРТОГРАФІЇ ТА
КАДАСТРУ

Головне управління Держгеокадастру у Кіровоградській області

вул. Академіка Корольова, 26, м. Кіровоград, 25030, тел. (0522) 34-61-44, факс 34-61-39

E-mail: kirovoland@land.gov.ua Код ЄДРПОУ 39767636

25.04.2016 11-3800/14-16-СГ **НАКАЗ**

**Про надання дозволу на
розроблення документації
із землеустрою**

Відповідно до статей 15¹, 116, 118, 121, 122 та 186 Земельного кодексу України, Положення про Головне управління Держгеокадастру у Кіровоградській області, затвердженого наказом Держгеокадастру від 03.03.2015 № 20.

НАКАЗУЮ:

1. Надати Гончаренку Дмитру Олександровичу дозвіл на розроблення проекту землеустрою щодо відведення земельної ділянки у власність із земель сільськогосподарського призначення державної власності, що перебувають у запасі, розташованої на території Олександрівського району Веселівської сільської ради. Орієнтовний розмір земельної ділянки 1,9283 га, в тому числі: 1,9283 га – рілля, із цільовим призначенням – для ведення особистого селянського господарства.

2. Розроблений проект землеустрою щодо відведення земельної ділянки у власність підлягає погодженню та затвердженню відповідно до вимог чинного законодавства.

3. Керівнику відділу Держгеокадастру в Олександрівському районі при надходженні проекту землеустрою щодо відведення земельної ділянки у власність забезпечити в установленому законодавством порядку:

3.1. погодження проекту землеустрою щодо відведення земельної ділянки у власність;

3.2. реєстрацію земельної ділянки у Державному земельному кадастрі.

4. Контроль за виконанням цього наказу залишаю за собою.

В.о. начальника Головного управління

Піньковський А.В.





ДЕРЖАВНА СЛУЖБА УКРАЇНИ З ПИТАНЬ ГЕОДЕЗІЇ, КАРТОГРАФІЇ ТА
КАДАСТРУ

Головне управління Держгеокадастру у Кіровоградській області

вул.Академіка Корольова, 26, м.Кіровоград, 25030, тел.(0522) 34-61-44, факс 34-61-39

E-mail: kirovohrad@land.gov.ua КДРГІОУ 39767636

25.04.2016 11-3801/14-16-СГ **НАКАЗ**

**Про надання дозволу на
розроблення документації
із землеустрою**

Відповідно до статей 15¹, 116, 118, 121, 122 та 186 Земельного кодексу України, Положення про Головне управління Держгеокадастру у Кіровоградській області, затвердженого наказом Держгеокадастру від 03.03.2015 № 20.

НАКАЗУЮ:

1. Надати Вишневському Анатолію Ігоровичу дозвіл на розроблення проекту землеустрою щодо відведення земельної ділянки у розмірі земельної частки (паю) у власність із земель сільськогосподарського призначення державної власності, що перебувають у користуванні ФГ «Людмила О», розташованої на території Маловисківського району Великовисківської сільської ради. Орієнтовний розмір земельної ділянки 5,5221 га, в тому числі: 5,5221 га – рілля, із цільовим призначенням – для ведення товарного сільськогосподарського виробництва.

2. Розроблений проект землеустрою щодо відведення земельної ділянки у розмірі земельної частки (паю) у власність підлягає погодженню та затвердженню відповідно до вимог чинного законодавства.

3. Керівнику відділу Держгеокадастру в Маловисківському районі при надходженні проекту землеустрою щодо відведення земельної ділянки у розмірі земельної частки (паю) у власність забезпечити в установленому законодавством порядку:

3.1. погодження проекту землеустрою щодо відведення земельної ділянки у розмірі земельної частки (паю) у власність;

3.2. реєстрацію земельної ділянки у Державному земельному кадастрі.

4. Контроль за виконанням цього наказу залишаю за собою.

В.о. начальника Головного управління

Піньковський А.В.

Головне управління Держгеокадастру у Кіровоградській області
11-3801/14-16-СГ від 25.04.2016





ДЕРЖАВНА СЛУЖБА УКРАЇНИ З ПИТАНЬ ГЕОДЕЗІЇ, КАРТОГРАФІЇ ТА
КАДАСТРУ

Головне управління Держгеокадастру у Кіровоградській області

вул.Академіка Корольова, 26, м.Кіровоград, 25030, тел.(0522) 34-61-44, факс 34-61-39

E-mail:kirovograd@land.gov.ua Кем. ДРГЮУ 39767636

25.04.2016 11-3802/14-16-СГ
НАКАЗ

**Про надання дозволу на
розроблення документації
із землеустрою**

Відповідно до статей 15¹, 116, 118, 121, 122 та 186 Земельного кодексу України, Положення про Головне управління Держгеокадастру у Кіровоградській області, затвердженого наказом Держгеокадастру від 03.03.2015 № 20.

НАКАЗУЮ:

1. Надати Сікорському Ігорю Станіславовичу дозвіл на розроблення проекту землеустрою щодо відведення земельної ділянки у розмірі земельної частки (паю) у власність із земель сільськогосподарського призначення державної власності, що перебувають у користуванні ФГ «Людмила О», розташовані на території Маловисківського району Великоvisківської сільської ради. Орієнтовний розмір земельної ділянки 5,5081 га, в тому числі: 5,5081 га – рілля, із цільовим призначенням – для ведення товарного сільськогосподарського виробництва.

2. Розроблений проект землеустрою щодо відведення земельної ділянки у розмірі земельної частки (паю) у власність підлягає погодженню та затвердженню відповідно до вимог чинного законодавства.

3. Керівнику відділу Держгеокадастру в Маловисківському районі при надходженні проекту землеустрою щодо відведення земельної ділянки у розмірі земельної частки (паю) у власність забезпечити в установленому законодавством порядку:

3.1. погодження проекту землеустрою щодо відведення земельної ділянки у розмірі земельної частки (паю) у власність;

3.2. реєстрацію земельної ділянки у Державному земельному кадастрі.

4. Контроль за виконанням цього наказу залишаю за собою.

В.о. начальника Головного управління

Піньковський А.В.

Головне управління Держгеокадастру у Кіровоградській області
11-3802/14-16-СГ від 25.04.2016





ДЕРЖАВНА СЛУЖБА УКРАЇНИ З ПИТАНЬ ГЕОДЕЗІЇ, КАРТОГРАФІЇ ТА
КАДАСТРУ

Головне управління Держгеокадастру у Кіровоградській області

вул. Академіка Корольова, 26, м. Кіровоград, 25030. тел. (0522) 34-61-44, факс 34-61-39

E-mail: kirovohrad@land.gov.ua Код ЄДРПОУ 39767636

25.04.2016 11-3803/14-16 **НАКАЗ**

**Про надання дозволу на
розроблення документації
із землеустрою**

Відповідно до статей 15¹, 116, 118, 121, 122 та 186 Земельного кодексу України, Положення про Головне управління Держгеокадастру у Кіровоградській області, затвердженого наказом Держгеокадастру від 03.03.2015 № 20.

НАКАЗУЮ:

1. Надати Омельченку Віктору Івановичу дозвіл на розроблення проекту землеустрою щодо відведення земельної ділянки у розмірі земельної частки (паю) у власність із земель сільськогосподарського призначення державної власності, що перебувають у користуванні ФГ «Людмила О», розташованої на території Маловисківського району Великовисківської сільської ради. Орієнтовний розмір земельної ділянки 5,5005 га, в тому числі: 5,5005 га – рілля, із цільовим призначенням – для ведення товарного сільськогосподарського виробництва.

2. Розроблений проект землеустрою щодо відведення земельної ділянки у розмірі земельної частки (паю) у власність підлягає погодженню та затвердженню відповідно до вимог чинного законодавства.

3. Керівнику відділу Держгеокадастру в Маловисківському районі при надходженні проекту землеустрою щодо відведення земельної ділянки у розмірі земельної частки (паю) у власність забезпечити в установленому законодавством порядку:

3.1. погодження проекту землеустрою щодо відведення земельної ділянки у розмірі земельної частки (паю) у власність;

3.2. реєстрацію земельної ділянки у Державному земельному кадастрі.

4. Контроль за виконанням цього наказу залишаю за собою.

В.о. начальника Головного управління

Піньковський А.В.

Головне управління Держгеокадастру у Кіровоградській області
11-3803/14-16-СГ від 25.04.2016





ДЕРЖАВНА СЛУЖБА УКРАЇНИ З ПИТАНЬ ГЕОДЕЗІЇ, КАРТОГРАФІЇ ТА
КАДАСТРУ

Головне управління Держгеокадастру у Кіровоградській області

вул. Академіка Корольова, 26, м. Кіровоград, 25030, тел. (0522) 34-61-44, факс 34-61-39

E-mail: kirovohrad@land.gov.ua КЄТДРІОУ 39767636

25.04.2016 11-3804/14-16-**НАКАЗ**

**Про надання дозволу на
розроблення документації
із землеустрою**

Відповідно до статей 15¹, 116, 118, 121, 122 та 186 Земельного кодексу України, Положення про Головне управління Держгеокадастру у Кіровоградській області, затвердженого наказом Держгеокадастру від 03.03.2015 № 20.

НАКАЗУЮ:

1. Надати Безуглій Людмилі Іванівні дозвіл на розроблення проекту землеустрою щодо відведення земельної ділянки у розмірі земельної частки (паю) у власність із земель сільськогосподарського призначення державної власності, що перебувають у користуванні ФГ «Людмила О», розташованої на території Маловисківського району Великовисківської сільської ради. Орієнтовний розмір земельної ділянки 5,5130 га, в тому числі: 5,5130 га – рілля, із цільовим призначенням – для ведення товарного сільськогосподарського виробництва.

2. Розроблений проект землеустрою щодо відведення земельної ділянки у розмірі земельної частки (паю) у власність підлягає погодженню та затвердженню відповідно до вимог чинного законодавства.

3. Керівнику відділу Держгеокадастру в Маловисківському районі при надходженні проекту землеустрою щодо відведення земельної ділянки у розмірі земельної частки (паю) у власність забезпечити в установленому законодавством порядку:

3.1. погодження проекту землеустрою щодо відведення земельної ділянки у розмірі земельної частки (паю) у власність ;

3.2. реєстрацію земельної ділянки у Державному земельному кадастрі.

4. Контроль за виконанням цього наказу залишаю за собою.

В.о. начальника Головного управління

Піньковський А.В.

Головне управління Держгеокадастру у Кіровоградській області
11-3804/14-16-СГ від 25.04.2016





ДЕРЖАВНА СЛУЖБА УКРАЇНИ З ПИТАНЬ ГЕОДЕЗІЇ, КАРТОГРАФІЇ ТА
КАДАСТРУ

Головне управління Держгеокадастру у Кіровоградській області

вул.Академіка Корольова, 26, м.Кіровоград, 25030, тел.(0522) 34-61-44, факс 34-61-39

E-mail: kirovohrad@land.gov.ua Код ЄДРПОУ 39767636

25.04.2016 11-3805/14-16-СГ **НАКАЗ**

**Про затвердження документації
із землеустрою та надання
земельної ділянки у власність
без зміни цільового призначення**

Відповідно до статей 15¹, 20, 116, 118, 121 та 122 Земельного кодексу України, Положення про Головне управління Держгеокадастру у Кіровоградській області, затвердженого наказом Держгеокадастру від 03.03.2015 № 20,

НАКАЗУЮ:

1. Затвердити проект землеустрою щодо відведення земельної ділянки у власність для ведення особистого селянського господарства на території Павлівської сільської ради Світловодського району Кіровоградської області.

2. Надати Тихонову Сергію Костянтиновичу у власність земельну ділянку площею 2,0000 га, в тому числі: пасовища площею 2,0000 га (кадастровий номер 3525286900:02:000:5302) із земель сільськогосподарського призначення державної власності, що перебувають у запасі, без зміни цільового призначення для ведення особистого селянського господарства, розташовану на території Павлівської сільської ради Світловодського району Кіровоградської області.

3. Право власності на земельну ділянку (кадастровий номер 3525286900:02:000:5302) виникає з моменту державної реєстрації цього права та оформлюється відповідно до Закону України "Про державну реєстрацію речових прав на нерухоме майно та їх обтяжень".

4. Контроль за виконанням цього наказу залишаю за собою.

В.о. начальника
Головного управління

Піньковський А.В.





ДЕРЖАВНА СЛУЖБА УКРАЇНИ З ПИТАНЬ ГЕОДЕЗІЇ, КАРТОГРАФІЇ ТА
КАДАСТРУ

Головне управління Держгеокадастру у Кіровоградській області

вул. Академіка Корольова, 26, м. Кіровоград, 25030, тел. (0522) 34-61-44, факс 34-61-39

E-mail: kirovohrad@land.gov.ua Код ЄДРПОУ 39767636

25.04.2016 11-3806/14-16-~~С~~НАКАЗ

**Про надання дозволу на
розроблення документації
із землеустрою**

Відповідно до статей 15¹, 116, 118, 121, 122 та 186 Земельного кодексу України, Положення про Головне управління Держгеокадастру у Кіровоградській області, затвердженого наказом Держгеокадастру від 03.03.2015 № 20.

НАКАЗУЮ:

1. Надати Безуглому Віктору Григоровичу дозвіл на розроблення проекту землеустрою щодо відведення земельної ділянки у розмірі земельної частки (паю) у власність із земель сільськогосподарського призначення державної власності, що перебувають у користуванні ФГ «Людмила О», розташованої на території Маловисківського району Великовисківської сільської ради. Орієнтовний розмір земельної ділянки 5,5541 га, в тому числі: 5,5541 га – рілля, із цільовим призначенням – для ведення товарного сільськогосподарського виробництва.

2. Розроблений проект землеустрою щодо відведення земельної ділянки у розмірі земельної частки (паю) у власність підлягає погодженню та затвердженню відповідно до вимог чинного законодавства.

3. Керівнику відділу Держгеокадастру в Маловисківському районі при надходженні проекту землеустрою щодо відведення земельної ділянки у розмірі земельної частки (паю) у власність забезпечити в установленому законодавством порядку:

3.1. погодження проекту землеустрою щодо відведення земельної ділянки у розмірі земельної частки (паю) у власність;


3.2. реєстрацію земельної ділянки у Державному земельному кадастрі.

4. Контроль за виконанням цього наказу залишаю за собою.

В.о. начальника Головного управління

Піньковський А.В.

Головне управління Держгеокадастру у Кіровоградській області
11-3806/14-16-СГ від 25.04.2016





ДЕРЖАВНА СЛУЖБА УКРАЇНИ З ПИТАНЬ ГЕОДЕЗІЇ, КАРТОГРАФІЇ ТА
КАДАСТРУ

Головне управління Держгеокадастру у Кіровоградській області

вул.Академіка Корольова, 26, м.Кіровоград, 25030, тел.(0522) 34-61-44, факс 34-61-39

E-mail:kirovohrad@land.gov.ua Код ЄДРПОУ 39767636

25.04.2016 11-3807/14-16-СГ **НАКАЗ**

**Про надання дозволу на
розроблення документації
із землеустрою**

Відповідно до статей 15¹, 116, 118, 121 та 122 Земельного кодексу України, Положення про Головне управління Держгеокадастру у Кіровоградській області, затвердженого наказом Держгеокадастру від 03.03.2015 № 20,

НАКАЗУЮ:

1. Надати Вавінському Олегу Олеговичу дозвіл на розроблення проекту землеустрою щодо відведення земельної ділянки у розмірі земельної частки (паю) у власність із земель сільськогосподарського призначення державної власності, що перебувають у користуванні фермерського господарства «Людмила О», розташованої на території Великовисківської сільської ради Маловисківського району Кіровоградської області. Орієнтовний розмір земельної ділянки 5,5041 га, в тому числі: 5,5041 га ріллі, із цільовим призначенням – для ведення товарного сільськогосподарського виробництва.

2. Розроблений проект землеустрою щодо відведення земельної ділянки у розмірі земельної частки (паю) у власність підлягає погодженню та затвердженню відповідно до вимог чинного законодавства.

3. Керівнику відділу Держгеокадастру в Маловисківському районі при надходженні проекту землеустрою щодо відведення земельної ділянки у розмірі земельної частки (паю) у власність забезпечити в установленому законодавством порядку:

3.1. погодження проекту землеустрою щодо відведення земельної ділянки у розмірі земельної частки (паю) у власність;

3.2. реєстрацію земельної ділянки у Державному земельному кадастрі.

4. Контроль за виконанням цього наказу залишаю за собою.

В.о. начальника

Головного управління Держгеокадастру у Кіровоградській області

11-3807/14-16-СГ від 25.04.2016

Піньковський А.В.





ДЕРЖАВНА СЛУЖБА УКРАЇНИ З ПИТАНЬ ГЕОДЕЗІЇ, КАРТОГРАФІЇ ТА
КАДАСТРУ

Головне управління Держгеокадастру у Кіровоградській області

вул.Академіка Корольова, 26, м.Кіровоград, 25030, тел.(0522) 34-61-44, факс 34-61-39

E-mail: kirovohrad@kmd.gov.ua Код ЄДРПОУ 39767636

25.04.2016 11-3808/14-16-СГ **НАКАЗ**

**Про затвердження документації
із землеустрою та надання
земельної ділянки у власність
без зміни цільового призначення**

Відповідно до статей 15¹, 20, 116, 118, 121 та 122 Земельного кодексу України, Положення про Головне управління Держгеокадастру у Кіровоградській області, затвердженого наказом Держгеокадастру від 03.03.2015 № 20,

НАКАЗУЮ:

1. Затвердити проект землеустрою щодо відведення земельної ділянки у власність для ведення особистого селянського господарства на території Новгородківської селищної ради Новгородківського району Кіровоградської області.

2. Надати Ветрову Сергію Васильовичу у власність земельну ділянку площею 1,0000 га, в тому числі: рілля площею 1,0000 га (кадастровий номер 3523455100:02:002:5018) із земель сільськогосподарського призначення державної власності, що перебувають у резерві, без зміни цільового призначення для ведення особистого селянського господарства, розташовану на території Новгородківської селищної ради Новгородківського району Кіровоградської області.

3. Право власності на земельну ділянку (кадастровий номер 3523455100:02:002:5018) виникає з моменту державної реєстрації цього права та оформлюється відповідно до Закону України "Про державну реєстрацію речових прав на нерухоме майно та їх обтяжень".

4. Контроль за виконанням цього наказу залишаю за собою.

В.о. начальника
Головного управління

Піньковський А.В.

Головне управління Держгеокадастру у Кіровоградській області
11-3808/14-16-СГ від 25.04.2016





ДЕРЖАВНА СЛУЖБА УКРАЇНИ З ПИТАНЬ ГЕОДЕЗІЇ, КАРТОГРАФІЇ ТА
КАДАСТРУ

Головне управління Держгеокадастру у Кіровоградській області

вул. Академіка Корольова, 26, м. Кіровоград, 25030. тел. (0522) 34-61-44. факс 34-61-39

E-mail: kirovohrad@land.gov.ua Код ЄДРПОУ 39767636

25.04.2016 11-3809/14-16-СГ **НАКАЗ**

**Про надання дозволу на
розроблення документації
із землеустрою**

Відповідно до статей 15¹, 116, 118, 121 та 122 Земельного кодексу України, Положення про Головне управління Держгеокадастру у Кіровоградській області, затвердженого наказом Держгеокадастру від 03.03.2015 № 20,

НАКАЗУЮ:

1. Надати Омельченко Олександрі Василівні дозвіл на розроблення проекту землеустрою щодо відведення земельної ділянки у розмірі земельної частки (паю) у власність із земель сільськогосподарського призначення державної власності, що перебувають у користуванні фермерського господарства «Людмила О», розташованої на території Великовисківської сільської ради Маловисківського району Кіровоградської області. Орієнтовний розмір земельної ділянки 5,5255 га. в тому числі: 5,5255 га ріллі. із цільовим призначенням – для ведення товарного сільськогосподарського виробництва.

2. Розроблений проект землеустрою щодо відведення земельної ділянки у розмірі земельної частки (паю) у власність підлягає погодженню та затвердженню відповідно до вимог чинного законодавства.

3. Керівнику відділу Держгеокадастру в Маловисківському районі при надходженні проекту землеустрою щодо відведення земельної ділянки у розмірі земельної частки (паю) у власність забезпечити в установленому законодавством порядку:

3.1. погодження проекту землеустрою щодо відведення земельної ділянки у розмірі земельної частки (паю) у власність;

3.2. реєстрацію земельної ділянки у Державному земельному кадастрі.

4. Контроль за виконанням цього наказу залишаю за собою.

В.о. начальника

Головного управління Держгеокадастру у Кіровоградській області

11-3809/14-16-СГ від 25.04.2016



Піньковський А.В.



ДЕРЖАВНА СЛУЖБА УКРАЇНИ З ПИТАНЬ ГЕОДЕЗІЇ, КАРТОГРАФІЇ ТА
КАДАСТРУ

Головне управління Держгеокадастру у Кіровоградській області

вул. Академіка Корольова, 26, м. Кіровоград, 25030, тел. (0522) 34-61-44, факс 34-61-39

E-mail: kirovohrad@land.gov.ua Код ЄДРПОУ 39767636

25.04.2016 11-3810/14-16 **НАКАЗ**

**Про затвердження документації
із землеустрою та надання
земельної ділянки у власність
без зміни цільового призначення**

Відповідно до статей 15¹, 20, 116, 118, 121, 122 Земельного кодексу України, Положення про Головне управління Держгеокадастру у Кіровоградській області, затвердженого наказом Держгеокадастру від 03.03.2015 № 20.

НАКАЗУЮ:

1. Затвердити проект землеустрою щодо відведення земельної ділянки у власність для ведення особистого селянського господарства, розташовану на території Знаменського району Дмитрівської сільської ради.

2. Надати Гаврилюку Олександрові Вікторовичу у власність земельну ділянку площею 2,0000 га, в тому числі: 2,0000 га - рілля. (кадастровий номер 3522281500:02:002:5080) із земель сільськогосподарського призначення державної власності, що перебувають у резерві, без зміни цільового призначення для ведення особистого селянського господарства, розташовану на території Знаменського району Дмитрівської сільської ради.

3. Право власності на земельну ділянку (кадастровий номер 3522281500:02:002:5080) виникає з моменту державної реєстрації цього права та оформлюється відповідно до Закону України "Про державну реєстрацію речових прав на нерухоме майно та їх обтяжень".

4. Контроль за виконанням цього наказу залишаю за собою.

В.о. начальника
Головного управління

Пінковський А.В.





ДЕРЖАВНА СЛУЖБА УКРАЇНИ З ПИТАНЬ ГЕОДЕЗІЇ, КАРТОГРАФІЇ ТА
КАДАСТРУ

Головне управління Держгеокадастру у Кіровоградській області

вул. Академіка Корольова, 26. м. Кіровоград, 25030. тел. (0522) 34-61-44. факс 34-61-39

E-mail: kirovohrad@land.gov.ua Код ЄДРПОУ 39767636

25.04.2016 11-3811/14-16-СГ **НАКАЗ**

**Про затвердження документації
із землеустрою та надання
земельної ділянки у власність
без зміни цільового призначення**

Відповідно до статей 15¹, 20, 116, 118, 121 та 122 Земельного кодексу України, Положення про Головне управління Держгеокадастру у Кіровоградській області, затвердженого наказом Держгеокадастру від 03.03.2015 № 20,

НАКАЗУЮ:

1. Затвердити проект землеустрою щодо відведення земельної ділянки у власність для ведення особистого селянського господарства на території Букварської сільської ради Олександрівського району Кіровоградської області.

2. Надати Прихідьку Віталію Івановичу у власність земельну ділянку площею 1,8329 га, в тому числі: рілля площею 1,8329 га (кадастровий номер 3520581500:02:000:9022) із земель сільськогосподарського призначення державної власності, що перебувають у резерві, без зміни цільового призначення для ведення особистого селянського господарства, розташовану на території Букварської сільської ради Олександрівського району Кіровоградської області.

3. Право власності на земельну ділянку (кадастровий номер 3520581500:02:000:9022) виникає з моменту державної реєстрації цього права та оформлюється відповідно до Закону України "Про державну реєстрацію речових прав на нерухоме майно та їх обтяжень".

4. Контроль за виконанням цього наказу залишаю за собою.

В.о. начальника
Головного управління

Піньковський А.В.





ДЕРЖАВНА СЛУЖБА УКРАЇНИ З ПИТАНЬ ГЕОДЕЗІЇ, КАРТОГРАФІЇ ТА
КАДАСТРУ

Головне управління Держгеокадастру у Кіровоградській області

вул. Академіка Корольова, 26, м. Кіровоград, 25030, тел. (0522) 34-61-44, факс 34-61-39

E-mail: kirovohrad@land.gov.ua Код ЄДРПОУ 39767636

25.04.2016 11-3812/14-1 **НАКАЗ**

**Про затвердження документації
із землеустрою та надання
земельної ділянки у власність
без зміни цільового призначення**

Відповідно до статей 15¹, 20, 116, 118, 121, 122 Земельного кодексу України, Положення про Головне управління Держгеокадастру у Кіровоградській області, затвердженого наказом Держгеокадастру від 03.03.2015 № 20.

НАКАЗУЮ:

1. Затвердити проект землеустрою щодо відведення земельної ділянки у власність для ведення особистого селянського господарства, розташовану на території Знам'янського району Дмитрівської сільської ради.

2. Надати Горячеву Сергію Вячеславовичу у власність земельну ділянку площею 2,0000 га, в тому числі: 2,0000 га - рілля, (кадастровий номер 3522281500:02:002:5079) із земель сільськогосподарського призначення державної власності, що перебувають у резерві, без зміни цільового призначення для ведення особистого селянського господарства, розташовану на території Знам'янського району Дмитрівської сільської ради.

3. Право власності на земельну ділянку (кадастровий номер 3522281500:02:002:5079) виникає з моменту державної реєстрації цього права та оформлюється відповідно до Закону України "Про державну реєстрацію речових прав на нерухоме майно та їх обтяжень".

4. Контроль за виконанням цього наказу залишаю за собою.

В.о. начальника
Головного управління

Піньковський А.В.





ДЕРЖАВНА СЛУЖБА УКРАЇНИ З ПИТАНЬ ГЕОДЕЗІЇ, КАРТОГРАФІЇ ТА
КАДАСТРУ

Головне управління Держгеокадастру у Кіровоградській області

вул. Академіка Корольова, 26, м. Кіровоград, 25030, тел. (0522) 34-61-44, факс 34-61-39

E-mail: kirovohrad@land.gov.ua Кол ЄДРПОУ 39767636

25.04.2016 11-3813/14-16-СГ **НАКАЗ**

**Про затвердження документації
із землеустрою та надання
земельної ділянки у власність
без зміни цільового призначення**

Відповідно до статей 15¹, 20, 116, 118, 121 та 122 Земельного кодексу України, Положення про Головне управління Держгеокадастру у Кіровоградській області, затвердженого наказом Держгеокадастру від 03.03.2015 № 20,

НАКАЗУЮ:

1. Затвердити проект землеустрою щодо відведення земельної ділянки у власність для ведення особистого селянського господарства на території Котовської сільської ради Вільшанського району Кіровоградської області.

2. Надати Рисюк Вікторії Олександрівні у власність земельну ділянку площею 1,3800 га, в тому числі: рілля площею 1,3800 га (кадастровий номер 3524382500:02:000:0398) із земель сільськогосподарського призначення державної власності, що перебувають у резерві, без зміни цільового призначення для ведення особистого селянського господарства, розташовану на території Котовської сільської ради Вільшанського району Кіровоградської області.

3. Право власності на земельну ділянку (кадастровий номер 3524382500:02:000:0398) виникає з моменту державної реєстрації цього права та оформлюється відповідно до Закону України "Про державну реєстрацію речових прав на нерухоме майно та їх обтяжень".

4. Контроль за виконанням цього наказу залишаю за собою.

В.о. начальника
Головного управління

Піньковський А.В.





ДЕРЖАВНА СЛУЖБА УКРАЇНИ З ПИТАНЬ ГЕОДЕЗІЇ, КАРТОГРАФІЇ ТА
КАДАСТРУ

Головне управління Держгеокадастру у Кіровоградській області

вул. Академіка Корольова, 26, м. Кіровоград, 25030. тел. (0522) 34-61-44, факс 34-61-39
E-mail: kirovohrad@land.gov.ua Код ЄДРПОУ 39767636

25.04.2016 11-3814/14-1 **НАКАЗ**

**Про затвердження документації
із землеустрою та надання
земельної ділянки у власність
без зміни цільового призначення**

Відповідно до статей 15¹, 20, 116, 118, 121, 122 Земельного кодексу України, Положення про Головне управління Держгеокадастру у Кіровоградській області, затвердженого наказом Держгеокадастру від 03.03.2015 № 20.

НАКАЗУЮ:

1. Затвердити проект землеустрою щодо відведення земельної ділянки у власність для ведення особистого селянського господарства, розташовану на території Бобринецького району Володимиро-Іллінської сільської ради.

2. Надати Науменку Івану Миколайовичу у власність земельну ділянку площею 1,9000 га, в тому числі: 1,9000 га - пасовище, (кадастровий номер 3520883600:02:000:5047) із земель сільськогосподарського призначення державної власності, що перебувають у запасі, без зміни цільового призначення для ведення особистого селянського господарства, розташовану на території Бобринецького району Володимиро-Іллінської сільської ради.

3. Право власності на земельну ділянку (кадастровий номер 3520883600:02:000:5047) виникає з моменту державної реєстрації цього права та оформлюється відповідно до Закону України "Про державну реєстрацію речових прав на нерухоме майно та їх обтяжень".

4. Контроль за виконанням цього наказу залишаю за собою.

В.о. начальника
Головного управління

Пінчовський А.В.





ДЕРЖАВНА СЛУЖБА УКРАЇНИ З ПИТАНЬ ГЕОДЕЗІЇ, КАРТОГРАФІЇ ТА
КАДАСТРУ

Головне управління Держгеокадастру у Кіровоградській області

вул. Академіка Корольова, 26, м. Кіровоград, 25030, тел. (0522) 34-61-44, факс 34-61-39

E-mail: kirovohrad@land.gov.ua Код ЄДРПОУ 39767636

25.04.2016 11-3815/14-16-СГ **НАКАЗ**

**Про затвердження документації
із землеустрою та надання
земельної ділянки у власність
без зміни цільового призначення**

Відповідно до статей 15¹, 20, 116, 118, 121 та 122 Земельного кодексу України. Положення про Головне управління Держгеокадастру у Кіровоградській області, затвердженого наказом Держгеокадастру від 03.03.2015 № 20,

НАКАЗУЮ:

1. Затвердити проект землеустрою щодо відведення земельної ділянки у власність для ведення особистого селянського господарства на території Йосипівської сільської ради Новомиргородського району Кіровоградської області.

2. Надати Ситнику Валерію Івановичу у власність земельну ділянку площею 2,0000 га. в тому числі: рілля площею 2,0000 га (кадастровий номер 3523882500:02:001:5069) із земель сільськогосподарського призначення державної власності, що перебувають у запасі, без зміни цільового призначення для ведення особистого селянського господарства, розташовану на території Йосипівської сільської ради Новомиргородського району Кіровоградської області.

3. Право власності на земельну ділянку (кадастровий номер 3523882500:02:001:5069) виникає з моменту державної реєстрації цього права та оформлюється відповідно до Закону України "Про державну реєстрацію речових прав на нерухоме майно та їх обтяжень".

4. Контроль за виконанням цього наказу залишаю за собою.

В.о. начальника
Головного управління

Піньковський А.В.

Головне управління Держгеокадастру у Кіровоградській області
11-3815/14-16-СГ від 25.04.2016





ДЕРЖАВНА СЛУЖБА УКРАЇНИ З ПИТАНЬ ГЕОДЕЗІЇ, КАРТОГРАФІЇ ТА
КАДАСТРУ

Головне управління Держгеокадастру у Кіровоградській області

вул.Академіка Корольова, 26, м.Кіровоград, 25030, тел.(0522) 34-61-44, факс 34-61-39

E-mail: kirovohrad@jan.gov.ua Код ЄДРПОУ 39767636

25.04.2016 11-3816/14-16-СГ
НАКАЗ

**Про затвердження документації
із землеустрою та надання
земельної ділянки у власність
без зміни цільового призначення**

Відповідно до статей 15¹, 20, 116, 118, 121 та 122 Земельного кодексу України, Положення про Головне управління Держгеокадастру у Кіровоградській області, затвердженого наказом Держгеокадастру від 03.03.2015 № 20,

НАКАЗУЮ:

1. Затвердити проект землеустрою щодо відведення земельної ділянки у власність для ведення особистого селянського господарства на території Йосипівської сільської ради Новомиргородського району Кіровоградської області.

2. Надати Жуковському Олександрю Дмитровичу у власність земельну ділянку площею 2,0000 га, в тому числі: рілля площею 2,0000 га (кадастровий номер 3523882500:02:001:5083) із земель сільськогосподарського призначення державної власності, що перебувають у запасі, без зміни цільового призначення для ведення особистого селянського господарства, розташовану на території Йосипівської сільської ради Новомиргородського району Кіровоградської області.

3. Право власності на земельну ділянку (кадастровий номер 3523882500:02:001:5083) виникає з моменту державної реєстрації цього права та оформлюється відповідно до Закону України "Про державну реєстрацію речових прав на нерухоме майно та їх обтяжень".

4. Контроль за виконанням цього наказу залишаю за собою.

В.о. начальника
Головного управління

Піньковський А.В.





ДЕРЖАВНА СЛУЖБА УКРАЇНИ З ПИТАНЬ ГЕОДЕЗІЇ, КАРТОГРАФІЇ ТА
КАДАСТРУ

Головне управління Держгеокадастру у Кіровоградській області

вул. Академіка Корольова, 26, м. Кіровоград, 25030. тел. (0522) 34-61-44, факс 34-61-39

E-mail: kirovohrad@land.gov.ua Код ЄДРПОУ 39767636

25.04.2016 11-3817/14-16-СГ **НАКАЗ**

**Про затвердження документації
із землеустрою та надання
земельної ділянки у власність
без зміни цільового призначення**

Відповідно до статей 15¹, 20, 116, 118, 121, 122 Земельного кодексу України. Положення про Головне управління Держгеокадастру у Кіровоградській області, затвердженого наказом Держгеокадастру від 03.03.2015 № 20.

НАКАЗУЮ:

1. Затвердити проект землеустрою щодо відведення земельної ділянки у власність для ведення особистого селянського господарства, розташовану на території Світловодського району Павлівської сільської ради.

2. Надати Колеснику Юрію Миколайовичу у власність земельну ділянку площею 2,0000 га, в тому числі: 2,0000 га - пасовища, (кадастровий номер 3525286900:02:000:5304) із земель сільськогосподарського призначення державної власності, що перебувають у запасі, без зміни цільового призначення для ведення особистого селянського господарства, розташовану на території Світловодського району Павлівської сільської ради.

3. Право власності на земельну ділянку (кадастровий номер 3525286900:02:000:5304) виникає з моменту державної реєстрації цього права та оформлюється відповідно до Закону України "Про державну реєстрацію речових прав на нерухоме майно та їх обтяжень".

4. Контроль за виконанням цього наказу залишаю за собою.

В.о. начальника
Головного управління

Піньковський А.В.





ДЕРЖАВНА СЛУЖБА УКРАЇНИ З ПИТАНЬ ГЕОДЕЗІЇ, КАРТОГРАФІЇ ТА
КАДАСТРУ

Головне управління Держгеокадастру у Кіровоградській області

вул. Академіка Корольова, 26, м. Кіровоград, 25030, тел. (0522) 34-61-44, факс 34-61-39

E-mail: kirovohrad@land.gov.ua Код ЄДРПОУ 39767636

25.04.2016 11-3818/14-16 **НАКАЗ**

**Про затвердження документації
із землеустрою та надання
земельної ділянки у власність
без зміни цільового призначення**

Відповідно до статей 15¹, 20, 116, 118, 121, 122 Земельного кодексу України, Положення про Головне управління Держгеокадастру у Кіровоградській області, затвердженого наказом Держгеокадастру від 03.03.2015 № 20.

НАКАЗУЮ:

1. Затвердити проект землеустрою щодо відведення земельної ділянки у власність для ведення особистого селянського господарства, розташовану на території Олександрівського району Староосотської сільської ради.

2. Надати Петухову Миколі Івановичу у власність земельну ділянку площею 1,9548 га, в тому числі: 1,9548 га - рілля, (кадастровий номер 3520587500:02:000:5015) із земель сільськогосподарського призначення державної власності, що перебувають у запасі, без зміни цільового призначення для ведення особистого селянського господарства, розташовану на території Олександрівського району Староосотської сільської ради.

3. Право власності на земельну ділянку (кадастровий номер 3520587500:02:000:5015) виникає з моменту державної реєстрації цього права та оформлюється відповідно до Закону України "Про державну реєстрацію речових прав на нерухоме майно та їх обтяжень".

4. Контроль за виконанням цього наказу залишаю за собою.

В.о. начальника
Головного управління

Піньковський А.В.





ДЕРЖАВНА СЛУЖБА УКРАЇНИ З ПИТАНЬ ГЕОДЕЗІЇ, КАРТОГРАФІЇ ТА
КАДАСТРУ

Головне управління Держгеокадастру у Кіровоградській області

вул.Академіка Корольова, 26. м.Кіровоград. 25030. тел.(0522) 34-61-44, факс 34-61-39

E-mail: kirovohrad@land.gov.ua Код ЄДРПОУ 39767636

25.04.2016 11-3819/14-16-СГ **НАКАЗ**

**Про затвердження документації
із землеустрою та надання
земельної ділянки у власність
без зміни цільового призначення**

Відповідно до статей 15¹, 20, 116, 118, 121, 122 Земельного кодексу України, Положення про Головне управління Держгеокадастру у Кіровоградській області, затвердженого наказом Держгеокадастру від 03.03.2015 № 20.

НАКАЗУЮ:

1. Затвердити проект землеустрою щодо відведення земельної ділянки у власність для ведення особистого селянського господарства, розташовану на території Олександрійського району Комінтернівської сільської ради.

2. Надати Лукіну Сергію Юрійовичу у власність земельну ділянку площею 2,0000 га, в тому числі: 2,0000 га - рілля, (кадастровий номер 3520383700:02:000:5059) із земель сільськогосподарського призначення державної власності, що перебувають у запасі, без зміни цільового призначення для ведення особистого селянського господарства, розташовану на території Олександрійського району Комінтернівської сільської ради.

3. Право власності на земельну ділянку (кадастровий номер 3520383700:02:000:5059) виникає з моменту державної реєстрації цього права та оформлюється відповідно до Закону України "Про державну реєстрацію речових прав на нерухоме майно та їх обтяжень".

4. Контроль за виконанням цього наказу залишаю за собою.

В.о. начальника
Головного управління

Піньковський А.В.





ДЕРЖАВНА СЛУЖБА УКРАЇНИ З ПИТАНЬ ГЕОДЕЗІЇ, КАРТОГРАФІЇ ТА
КАДАСТРУ

Головне управління Держгеокадастру у Кіровоградській області

вул. Академіка Корольова, 26, м. Кіровоград, 25030. тел. (0522) 34-61-44, факс 34-61-39

E-mail: kirovohrad@land.gov.ua Код ЄДРПОУ 39767636

25.04.2016 11-3820/14-16-СГ НАКАЗ

**Про затвердження документації
із землеустрою та надання
земельної ділянки у власність
без зміни цільового призначення**

Відповідно до статей 15¹, 20, 116, 118, 121, 122 Земельного кодексу України, Положення про Головне управління Держгеокадастру у Кіровоградській області, затвердженого наказом Держгеокадастру від 03.03.2015 № 20.

НАКАЗУЮ:

1. Затвердити проект землеустрою щодо відведення земельної ділянки у власність для ведення особистого селянського господарства, розташовану на території Олександрівського району Вищеверещаківської сільської ради.

2. Надати Бріцову Миколі Вікторовичу у власність земельну ділянку площею 1,9828 га, в тому числі: 1,9828 га - рілля, (кадастровий номер 3520582000:02:000:5052) із земель сільськогосподарського призначення державної власності, що перебувають у резерві, без зміни цільового призначення для ведення особистого селянського господарства, розташовану на території Олександрівського району Вищеверещаківської сільської ради.

3. Право власності на земельну ділянку (кадастровий номер 3520582000:02:000:5052) виникає з моменту державної реєстрації цього права та оформлюється відповідно до Закону України "Про державну реєстрацію речових прав на нерухоме майно та їх обтяжень".

4. Контроль за виконанням цього наказу залишаю за собою.

В.о. начальника
Головного управління

Піньковський А.В.

Головне управління Держгеокадастру у Кіровоградській області
11-3820/14-16-СГ від 25.04.2016





ДЕРЖАВНА СЛУЖБА УКРАЇНИ З ПИТАНЬ ГЕОДЕЗІЇ, КАРТОГРАФІЇ ТА
КАДАСТРУ

Головне управління Держгеокадастру у Кіровоградській області

вул.Академіка Корольова, 26, м.Кіровоград, 25030. тел.(0522) 34-61-44, факс 34-61-39

E-mail: kirovohrad@land.gov.ua Код ЄДРПОУ 39767636

25.04.2016 11-3821/14-16-СГ **НАКАЗ**

**Про затвердження документації
із землеустрою та надання
земельної ділянки у власність
без зміни цільового призначення**

Відповідно до статей 15¹, 20, 116, 118, 121, 122 Земельного кодексу України. Положення про Головне управління Держгеокадастру у Кіровоградській області, затвердженого наказом Держгеокадастру від 03.03.2015 № 20.

НАКАЗУЮ:

1. Затвердити проект землеустрою щодо відведення земельної ділянки у власність для ведення особистого селянського господарства, розташовану на території Олександрівського району Староосотської сільської ради.

2. Надати Щербині Костянтину Михайловичу у власність земельну ділянку площею 1,9548 га, в тому числі: 1,9548 га - рілля, (кадастровий номер 3520587500:02:000:5021) із земель сільськогосподарського призначення державної власності, що перебувають у запасі, без зміни цільового призначення для ведення особистого селянського господарства, розташовану на території Олександрівського району Староосотської сільської ради.

3. Право власності на земельну ділянку (кадастровий номер 3520587500:02:000:5021) виникає з моменту державної реєстрації цього права та оформлюється відповідно до Закону України "Про державну реєстрацію речових прав на нерухоме майно та їх обтяжень".

4. Контроль за виконанням цього наказу залишаю за собою.

В.о. начальника
Головного управління

Піньковський А.В.





ДЕРЖАВНА СЛУЖБА УКРАЇНИ З ПИТАНЬ ГЕОДЕЗІЇ, КАРТОГРАФІЇ ТА
КАДАСТРУ

Головне управління Держгеокадастру у Кіровоградській області

вул. Академіка Корольова, 26, м. Кіровоград, 25030, тел. (0522) 34-61-44, факс 34-61-39

E-mail: kirovohrad@land.gov.ua Код ЄДРПОУ 39767636

25.04.2016 11-3822/14-16-СГ **НАКАЗ**

**Про затвердження документації
із землеустрою та надання
земельної ділянки у власність
без зміни цільового призначення**

Відповідно до статей 15¹, 20, 116, 118, 121, 122 Земельного кодексу України, Положення про Головне управління Держгеокадастру у Кіровоградській області, затвердженого наказом Держгеокадастру від 03.03.2015 № 20.

НАКАЗУЮ:

1. Затвердити проект землеустрою щодо відведення земельної ділянки у власність для ведення особистого селянського господарства, розташовану на території Олександрівського району Вищеверещаківської сільської ради.

2. Надати Іваніні Івану Івановичу у власність земельну ділянку площею 1,9828 га, в тому числі: 1,9828 га - рілля, (кадастровий номер 3520582000:02:000:5053) із земель сільськогосподарського призначення державної власності, що перебувають у резерві, без зміни цільового призначення для ведення особистого селянського господарства, розташовану на території Олександрівського району Вищеверещаківської сільської ради

3. Право власності на земельну ділянку (кадастровий номер 3520582000:02:000:5053) виникає з моменту державної реєстрації цього права та оформлюється відповідно до Закону України "Про державну реєстрацію речових прав на нерухоме майно та їх обтяжень".

4. Контроль за виконанням цього наказу залишаю за собою.

В.о. начальника
Головного управління

Пінчовський А.В.





ДЕРЖАВНА СЛУЖБА УКРАЇНИ З ПИТАНЬ ГЕОДЕЗІЇ, КАРТОГРАФІЇ ТА
КАДАСТРУ

Головне управління Держгеокадастру у Кіровоградській області

вул. Академіка Корольова, 26, м. Кіровоград, 25030, тел. (0522) 34-61-44, факс 34-61-39

E-mail: kirovohrad@land.gov.ua Код ЄДРПОУ 39767636

26.04.2016 11-3823/14-16-СГ **НАКАЗ**

**Про надання дозволу на
розроблення документації
із землеустрою**

Відповідно до статей 15¹, 116, 118, 121, 122 та 186 Земельного кодексу України, Положення про Головне управління Держгеокадастру у Кіровоградській області, затвердженого наказом Держгеокадастру від 03.03.2015 № 20,

НАКАЗУЮ:

1. Надати Нертик Інзі Леонідівні дозвіл на розроблення проекту землеустрою щодо відведення земельної ділянки у власність із земель сільськогосподарського призначення державної власності, що перебувають у запасі розташовані на території Кіровоградського району Івано-Благодатненської сільської ради. Орієнтовний розмір земельної ділянки 1,9112 га, у тому числі: 1,9112 га-пасовища, із цільовим призначенням – для ведення особистого селянського господарства.

2. Розроблений проект землеустрою щодо відведення земельної ділянки у власність підлягає погодженню та затвердженню відповідно до вимог чинного законодавства.

3. Керівнику управління Держгеокадастру у Кіровоградському районі при надходженні проекту землеустрою щодо відведення земельної ділянки у власність забезпечити в установленому законодавством порядку:

3.1. погодження проекту землеустрою щодо відведення земельної ділянки у власність;

3.2. реєстрацію земельної ділянки у Державному земельному кадастрі.

4. Контроль за виконанням цього наказу залишаю за собою.

В.о. начальника
Головного управління

 Піньковський А.В.





ДЕРЖАВНА СЛУЖБА УКРАЇНИ З ПИТАНЬ ГЕОДЕЗІЇ, КАРТОГРАФІЇ ТА
КАДАСТРУ

Головне управління Держгеокадастру у Кіровоградській області

вул. Академіка Корольова, 26, м. Кіровоград, 25030, тел. (0522) 34-61-44, факс 34-61-39

E-mail: kirovohrad@land.gov.ua Код ЄДРПОУ 39767636

26.04.2016 11-3824/14-16-СГ **НАКАЗ**

**Про затвердження документації
із землеустрою та надання
земельної ділянки у власність
без зміни цільового призначення**

Відповідно до статей 15¹, 20, 116, 118, 121 та 122 Земельного кодексу України, Положення про Головне управління Держгеокадастру у Кіровоградській області, затвердженого наказом Держгеокадастру від 03.03.2015 № 20,

НАКАЗУЮ:

1. Затвердити проект землеустрою щодо відведення земельної ділянки у власність для ведення особистого селянського господарства на території Рівнянської сільської ради Новоукраїнського району Кіровоградської області.

2. Надати Лазареву Олександрю Олексійовичу у власність земельну ділянку площею 2,0000 га, в тому числі: пасовища площею 2,0000 га (кадастровий номер 3524085600:02:002:0825) із земель сільськогосподарського призначення державної власності, що перебувають у запасі, без зміни цільового призначення для ведення особистого селянського господарства, розташовану на території Рівнянської сільської ради Новоукраїнського району Кіровоградської області.

3. Право власності на земельну ділянку (кадастровий номер 3524085600:02:002:0825) виникає з моменту державної реєстрації цього права та оформлюється відповідно до Закону України "Про державну реєстрацію речових прав на нерухоме майно та їх обтяжень".

4. Контроль за виконанням цього наказу залишаю за собою.

В.о. начальника
Головного управління

Піньковський А.В.





ДЕРЖАВНА СЛУЖБА УКРАЇНИ З ПИТАНЬ ГЕОДЕЗІЇ, КАРТОГРАФІЇ ТА
КАДАСТРУ

Головне управління Держгеокадастру у Кіровоградській області

вул.Академіка Корольова, 26, м.Кіровоград, 25030, тел.(0522) 34-61-44, факс 34-61-39

E-mail: kirovohrad@land.gov.ua Код ЄДРПОУ 39767636

26.04.2016 11-3825/14-16-СГ **НАКАЗ**

**Про затвердження документації
із землеустрою та надання
земельної ділянки у власність
без зміни цільового призначення**

Відповідно до статей 15¹, 20, 116, 118, 121 та 122 Земельного кодексу України. Положення про Головне управління Держгеокадастру у Кіровоградській області, затвердженого наказом Держгеокадастру від 03.03.2015 № 20,

НАКАЗУЮ:

1. Затвердити проект землеустрою щодо відведення земельної ділянки у власність для ведення особистого селянського господарства на території Рівнянської сільської ради Новоукраїнського району Кіровоградської області.

2. Надати Греську Ігорю Сергійовичу у власність земельну ділянку площею 2,0000 га, в тому числі: пасовища площею 2,0000 га (кадастровий номер 3524085600:02:002:0824) із земель сільськогосподарського призначення державної власності, що перебувають у запасі, без зміни цільового призначення для ведення особистого селянського господарства, розташовану на території Рівнянської сільської ради Новоукраїнського району Кіровоградської області.

3. Право власності на земельну ділянку (кадастровий номер 3524085600:02:002:0824) виникає з моменту державної реєстрації цього права та оформлюється відповідно до Закону України "Про державну реєстрацію речових прав на нерухоме майно та їх обтяжень".

4. Контроль за виконанням цього наказу залишаю за собою.

В.о. начальника
Головного управління

Піньковський А.В.





ДЕРЖАВНА СЛУЖБА УКРАЇНИ З ПИТАНЬ ГЕОДЕЗІЇ, КАРТОГРАФІЇ ТА
КАДАСТРУ

Головне управління Держгеокадастру у Кіровоградській області

вул.Академіка Корольова, 26, м.Кіровоград, 25030, тел.(0522) 34-61-44, факс 34-61-39

E-mail: kirovohrad@land.gov.ua Код ЄДРПОУ 39767636

26.04.2016 11-3826/14-16-СГ **НАКАЗ**

**Про затвердження документації
із землеустрою та надання
земельної ділянки у власність
без зміни цільового призначення**

Відповідно до статей 15¹, 20, 116, 118, 121 та 122 Земельного кодексу України. Положення про Головне управління Держгеокадастру у Кіровоградській області, затвердженого наказом Держгеокадастру від 03.03.2015 № 20,

НАКАЗУЮ:

1. Затвердити проект землеустрою щодо відведення земельної ділянки у власність для ведення особистого селянського господарства на території Рівнянської сільської ради Новоукраїнського району Кіровоградської області.

2. Надати Пустовіту Євгенію Валентиновичу у власність земельну ділянку площею 2,0000 га, в тому числі: пасовища площею 2,0000 га (кадастровий номер 3524085600:02:002:0826) із земель сільськогосподарського призначення державної власності, що перебувають у запасі. без зміни цільового призначення для ведення особистого селянського господарства, розташовану на території Рівнянської сільської ради Новоукраїнського району Кіровоградської області.

3. Право власності на земельну ділянку (кадастровий номер 3524085600:02:002:0826) виникає з моменту державної реєстрації цього права та оформлюється відповідно до Закону України "Про державну реєстрацію речових прав на нерухоме майно та їх обтяжень".

4. Контроль за виконанням цього наказу залишаю за собою.

В.о. начальника
Головного управління

Піньковський А.В.





ДЕРЖАВНА СЛУЖБА УКРАЇНИ З ПИТАНЬ ГЕОДЕЗІЇ, КАРТОГРАФІЇ ТА
КАДАСТРУ

Головне управління Держгеокадастру у Кіровоградській області

вул.Академіка Корольова, 26. м.Кіровоград, 25030, тел.(0522) 34-61-44, факс 34-61-39

E-mail: kirovohrad@land.gov.ua Код ЄДРПОУ 30767636

26.04.2016 11-3827/14-16-СГ **НАКАЗ**

**Про затвердження документації
із землеустрою та надання
земельної ділянки у власність
без зміни цільового призначення**

Відповідно до статей 15¹, 20, 116, 118, 121, 122 Земельного кодексу України. Положення про Головне управління Держгеокадастру у Кіровоградській області, затвердженого наказом Держгеокадастру від 03.03.2015 № 20.

НАКАЗУЮ:

1. Затвердити проект землеустрою щодо відведення земельної ділянки у власність для ведення особистого селянського господарства, розташовану на території Олександрівського району Вищеверещаківської сільської ради.

2. Надати Лукасевичу Віктору Володимировичу у власність земельну ділянку площею 1,9828 га, в тому числі: 1,9828 га - рілля, (кадастровий номер 3520582000:02:000:5055) із земель сільськогосподарського призначення державної власності, що перебувають у резерві, без зміни цільового призначення для ведення особистого селянського господарства, розташовану на території Олександрівського району Вищеверещаківської сільської ради.

3. Право власності на земельну ділянку (кадастровий номер 3520582000:02:000:5055) виникає з моменту державної реєстрації цього права та оформлюється відповідно до Закону України "Про державну реєстрацію речових прав на нерухоме майно та їх обтяжень".

4. Контроль за виконанням цього наказу залишаю за собою.

В.о. начальника
Головного управління

Піньковський А.В.

Головне управління Держгеокадастру у Кіровоградській області
11-3827/14-16-СГ від 26.04.2016





ДЕРЖАВНА СЛУЖБА УКРАЇНИ З ПИТАНЬ ГЕОДЕЗІЇ, КАРТОГРАФІЇ ТА
КАДАСТРУ

Головне управління Держгеокадастру у Кіровоградській області

вул. Академіка Корольова, 26, м. Кіровоград, 25030, тел. (0522) 34-61-44, факс 34-61-39

E-mail: kirovohrad@land.gov.ua Код ЄДРПОУ 39767636

26.04.2016 11-3828/14-16-СГ **НАКАЗ**

**Про затвердження документації
із землеустрою та надання
земельної ділянки у власність
без зміни цільового призначення**

Відповідно до статей 15¹, 20, 116, 118, 121, 122 Земельного кодексу України, Положення про Головне управління Держгеокадастру у Кіровоградській області, затвердженого наказом Держгеокадастру від 03.03.2015 № 20.

НАКАЗУЮ:

1. Затвердити проект землеустрою щодо відведення земельної ділянки у власність для ведення особистого селянського господарства, розташовану на території Світловодського району Павлівської сільської ради.

2. Надати Абрамовичу Ігорю Аркадійовичу у власність земельну ділянку площею 2,0000 га, в тому числі: 2,0000 га - пасовища, (кадастровий номер 3525286900:02:000:5303) із земель сільськогосподарського призначення державної власності, що перебувають у запасі, без зміни цільового призначення для ведення особистого селянського господарства, розташовану на території Світловодського району Павлівської сільської ради.

3. Право власності на земельну ділянку (кадастровий номер 3525286900:02:000:5303) виникає з моменту державної реєстрації цього права та оформлюється відповідно до Закону України "Про державну реєстрацію речових прав на нерухоме майно та їх обтяжень".

4. Контроль за виконанням цього наказу залишаю за собою.

В.о. начальника
Головного управління

Піньковський А.В.





ДЕРЖАВНА СЛУЖБА УКРАЇНИ З ПИТАНЬ ГЕОДЕЗІЇ, КАРТОГРАФІЇ ТА
КАДАСТРУ

Головне управління Держгеокадастру у Кіровоградській області

вул. Академіка Корольова, 26, м. Кіровоград, 25030, тел. (0522) 34-61-44, факс 34-61-39

E-mail: kirovohrad@land.gov.ua Код ЄДРПОУ 39767636

26.04.2016 11-3829/14-16-СГ **НАКАЗ**

**Про затвердження документації
із землеустрою та надання
земельної ділянки у власність
без зміни цільового призначення**

Відповідно до статей 15¹, 20, 116, 118, 121, 122 Земельного кодексу України. Положення про Головне управління Держгеокадастру у Кіровоградській області, затвердженого наказом Держгеокадастру від 03.03.2015 № 20.

НАКАЗУЮ:

1. Затвердити проект землеустрою щодо відведення земельної ділянки у власність для ведення особистого селянського господарства, розташовану на території Світловодського району Павлівської сільської ради.

2. Надати Трояну Євгену Миколайовичу у власність земельну ділянку площею 2,0000 га, в тому числі: 2,0000 га - пасовища, (кадастровий номер 3525286900:02:000:5305) із земель сільськогосподарського призначення державної власності, що перебувають у запасі. без зміни цільового призначення для ведення особистого селянського господарства, розташовану на території Світловодського району Павлівської сільської ради.

3. Право власності на земельну ділянку (кадастровий номер 3525286900:02:000:5305) виникає з моменту державної реєстрації цього права та оформлюється відповідно до Закону України "Про державну реєстрацію речових прав на нерухоме майно та їх обтяжень".

4. Контроль за виконанням цього наказу залишаю за собою.

В.о. начальника
Головного управління

Піньковський А.В.





ДЕРЖАВНА СЛУЖБА УКРАЇНИ З ПИТАНЬ ГЕОДЕЗІЇ, КАРТОГРАФІЇ ТА
КАДАСТРУ

Головне управління Держгеокадастру у Кіровоградській області

вул.Академіка Корольова, 26, м.Кіровоград, 25030, тел.(0522) 34-61-44, факс 34-61-39

E-mail: kirovohrad@land.gov.ua Код ЄДРПОУ 39767636

26.04.2016 11-3830/14-16-СГ **НАКАЗ**

**Про затвердження документації
із землеустрою та надання
земельної ділянки у власність
без зміни цільового призначення**

Відповідно до статей 15¹, 20, 116, 118, 121, 122 Земельного кодексу України. Положення про Головне управління Держгеокадастру у Кіровоградській області, затвердженого наказом Держгеокадастру від 03.03.2015 № 20.

НАКАЗУЮ:

1. Затвердити проект землеустрою щодо відведення земельної ділянки у власність для ведення особистого селянського господарства, розташовану на території Голованівського району Межирічківської сільської ради.

2. Надати Кравченко Раїсі Петрівні у власність земельну ділянку площею 1,4000 га, в тому числі: 1,4000 га - пасовища, (кадастровий номер 3521485200:02:000:0818) із земель сільськогосподарського призначення державної власності, що перебувають у запасі, без зміни цільового призначення для ведення особистого селянського господарства, розташовану на території Голованівського району Межирічківської сільської ради.

3. Право власності на земельну ділянку (кадастровий номер 3521485200:02:000:0818) виникає з моменту державної реєстрації цього права та оформлюється відповідно до Закону України "Про державну реєстрацію речових прав на нерухоме майно та їх обтяжень".

4. Контроль за виконанням цього наказу залишаю за собою.

В.о. начальника
Головного управління

Піньковський А.В.





ДЕРЖАВНА СЛУЖБА УКРАЇНИ З ПИТАНЬ ГЕОДЕЗІЇ, КАРТОГРАФІЇ ТА
КАДАСТРУ

Головне управління Держгеокадастру у Кіровоградській області

вул. Академіка Корольова, 26, м. Кіровоград, 25030, тел. (0522) 34-61-44, факс 34-61-39

E-mail: kirovohrad@land.gov.ua Код ЄДРПОУ 39767636

26.04.2016 11-3831/14-16-СГ **НАКАЗ**

**Про затвердження документації
із землеустрою та надання
земельної ділянки у власність
без зміни цільового призначення**

Відповідно до статей 15¹, 20, 116, 118, 121, 122 Земельного кодексу України, Положення про Головне управління Держгеокадастру у Кіровоградській області, затвердженого наказом Держгеокадастру від 03.03.2015 № 20,

НАКАЗУЮ:

1. Затвердити проект землеустрою щодо відведення земельної ділянки у власність для ведення особистого селянського господарства на території Межирічківської сільської ради, Голованівського району, Кіровоградської області.

2. Надати Ковбасюк Людмилі Володимирівні у власність земельну ділянку площею 1,4000 га, в тому числі: 1.4000 га - пасовища, (кадастровий номер 3521485200:02:000:0820) із земель сільськогосподарського призначення державної власності, що перебувають у запасі без зміни цільового призначення для ведення особистого селянського господарства, розташовану на території Межирічківської сільської ради, Голованівського району, Кіровоградської області.

3. Право власності на земельну ділянку (кадастровий номер 3521485200:02:000:0820) виникає з моменту державної реєстрації цього права та оформлюється відповідно до Закону України "Про державну реєстрацію речових прав на нерухоме майно та їх обтяжень".

4. Контроль за виконанням цього наказу залишаю за собою.

В.о. начальника
Головного управління

 ПІНЬКОВСЬКИЙ А.В.





ДЕРЖАВНА СЛУЖБА УКРАЇНИ З ПИТАНЬ ГЕОДЕЗІЇ, КАРТОГРАФІЇ ТА
КАДАСТРУ

Головне управління Держгеокадастру у Кіровоградській області

вул.Академіка Корольова, 26, м.Кіровоград, 25030. тел.(0522) 34-61-44, факс 34-61-39

E-mail: kirovohrad@land.gov.ua Код ЄДРПОУ 3976763Є

26.04.2016 11-3832/14-16-СГ **НАКАЗ**

**Про затвердження документації
із землеустрою та надання
земельної ділянки у власність
без зміни цільового призначення**

Відповідно до статей 15¹, 20, 116, 118, 121, 122 Земельного кодексу України, Положення про Головне управління Держгеокадастру у Кіровоградській області, затвердженого наказом Держгеокадастру від 03.03.2015 № 20,

НАКАЗУЮ:

1. Затвердити проект землеустрою щодо відведення земельної ділянки у власність для ведення особистого селянського господарства на території Межирічківської сільської ради, Голованівського району, Кіровоградської області.

2. Надати гр. Войченку Володимирі Івановичу у власність земельну ділянку площею 1,4000 га. в тому числі: 1,4000 га - пасовища, (кадастровий номер 3521485200:02:000:0819) із земель сільськогосподарського призначення державної власності, що перебувають у запасі без зміни цільового призначення для ведення особистого селянського господарства, розташовану на території Межирічківської сільської ради, Голованівського району, Кіровоградської області.

3. Право власності на земельну ділянку (кадастровий номер 3521485200:02:000:0819) виникає з моменту державної реєстрації цього права та оформлюється відповідно до Закону України "Про державну реєстрацію речових прав на нерухоме майно та їх обтяжень".

4. Контроль за виконанням цього наказу залишаю за собою.

В.о. начальника
Головного управління

Піньковський А.В.





ДЕРЖАВНА СЛУЖБА УКРАЇНИ З ПИТАНЬ ГЕОДЕЗІЇ, КАРТОГРАФІЇ ТА
КАДАСТРУ

Головне управління Держгеокадастру у Кіровоградській області

вул.Академіка Корольова, 26. м.Кіровоград, 25030, тел.(0522) 34-61-44, факс 34-61-39

E-mail: kirovohrad@land.gov.ua Код ЄДРПОУ 39767636

26.04.2016 11-3833/14-16-СГ **НАКАЗ**

**Про затвердження документації
із землеустрою та надання
земельної ділянки у власність
без зміни цільового призначення**

Відповідно до статей 15¹, 20, 116, 118, 121, 122 Земельного кодексу України, Положення про Головне управління Держгеокадастру у Кіровоградській області, затвердженого наказом Держгеокадастру від 03.03.2015 № 20,

НАКАЗУЮ:

1. Затвердити проект землеустрою щодо відведення земельної ділянки у власність для ведення особистого селянського господарства на території Межирічківської сільської ради. Голованівського району, Кіровоградської області.

2. Надати гр. Ходаку Ігору Анатолійовичу у власність земельну ділянку площею 1,4000 га, в тому числі: 1,4000 га - пасовища. (кадастровий номер 3521485200:02:000:0708) із земель сільськогосподарського призначення державної власності, що перебувають у запасі без зміни цільового призначення для ведення особистого селянського господарства, розташовану на території Межирічківської сільської ради, Голованівського району, Кіровоградської області.

3. Право власності на земельну ділянку (кадастровий номер 3521485200:02:000:0708) виникає з моменту державної реєстрації цього права та оформлюється відповідно до Закону України "Про державну реєстрацію речових прав на нерухоме майно та їх обтяжень".

4. Контроль за виконанням цього наказу залишаю за собою.

В.о. начальника
Головного управління

Піньковський А.В.





ДЕРЖАВНА СЛУЖБА УКРАЇНИ З ПИТАНЬ ГЕОДЕЗІЇ, КАРТОГРАФІЇ ТА
КАДАСТРУ

Головне управління Держгеокадастру у Кіровоградській області

вул.АкадемікаКорольова, 26, м.Кіровоград, 25030, тел.(0522) 34-61-44, факс 34-61-39
E-mail:kirovohrad@land.gov.uaКодЄДРПОУ 19767636

26.04.2016 11-3834/14-16-СГ **НАКАЗ**

**Про надання дозволу на
розроблення документації
із землеустрою**

Відповідно до статей 15¹, 116, 118, 121, 122 та 186 Земельного кодексу України, Положення про Головне управління Держгеокадастру у Кіровоградській області, затвердженого наказом Держгеокадастру від 03.03.2015 № 20,

НАКАЗУЮ:

1. Надати гр. Коробці Віктору Олексійовичу дозвіл на розроблення проекту землеустрою щодо відведення земельної ділянки у власність із земель сільськогосподарського призначення державної власності, що перебувають у запасі, розташованої на території Федіївської сільської ради, Бобринецького району, Кіровоградської області. Орієнтовний розмір земельної ділянки 0,1000 га, в тому числі: 0,1000 га – під господарськими будівлями та дворами, із цільовим призначенням – для ведення особистого селянського господарства.

2. Розроблений проект землеустрою щодо відведення земельної ділянки у власність підлягає погодженню та затвердженню відповідно до вимог чинного законодавства.

3. Керівнику відділу Держгеокадастру у Бобринецькому районі при надходженні проекту землеустрою щодо відведення земельної ділянки у власність забезпечити в установленому законодавством порядку:

3.1. погодження проекту землеустрою щодо відведення земельної ділянки у власність;

3.2. реєстрацію земельної ділянки у Державному земельному кадастрі.

4. Контроль за виконанням цього наказу залишаю за собою.

В.о. начальника
Головного управління

Піньковський А.В.





ДЕРЖАВНА СЛУЖБА УКРАЇНИ З ПИТАНЬ ГЕОДЕЗІЇ, КАРТОГРАФІЇ ТА
КАДАСТРУ

Головне управління Держгеокадастру у Кіровоградській області

вул.Академіка Корольова, 26, м.Кіровоград, 25030, тел.(0522) 34-61-44, факс 34-61-39

E-mail: kirovohrad@land.gov.ua Код ЄДРПОУ 39767636

26.04.2016 11-3835/14-16-СГ **НАКАЗ**

**Про затвердження документації
із землеустрою та надання
земельної ділянки у власність
без зміни цільового призначення**

Відповідно до статей 15¹, 20, 116, 118, 121, 122 Земельного кодексу України, Положення про Головне управління Держгеокадастру у Кіровоградській області, затвердженого наказом Держгеокадастру від 03.03.2015 № 20,

НАКАЗУЮ:

1. Затвердити проект землеустрою щодо відведення земельної ділянки у власність для ведення особистого селянського господарства на території Межирічківської сільської ради, Голованівського району, Кіровоградської області.

2. Надати гр. Лавренюку Вячеславу Івановичу у власність земельну ділянку площею 1,4000 га, в тому числі: 1,4000 га - пасовища, (кадастровий номер 3521485200:02:000:0694) із земель сільськогосподарського призначення державної власності, що перебувають у запасі без зміни цільового призначення для ведення особистого селянського господарства, розташовану на території Межирічківської сільської ради, Голованівського району, Кіровоградської області.

3. Право власності на земельну ділянку (кадастровий номер 3521485200:02:000:0694) виникає з моменту державної реєстрації цього права та оформлюється відповідно до Закону України "Про державну реєстрацію речових прав на нерухоме майно та їх обтяжень".

5. Контроль за виконанням цього наказу залишаю за собою.

В.о. начальника
Головного управління

Піньковський А.В.

Головне управління Держгеокадастру у Кіровоградській області
11-3835/14-16-СГ від 26.04.2016





ДЕРЖАВНА СЛУЖБА УКРАЇНИ З ПИТАНЬ ГЕОДЕЗІЇ, КАРТОГРАФІЇ ТА
КАДАСТРУ

Головне управління Держгеокадастру у Кіровоградській області

вул. Академіка Корольова, 26, м. Кіровоград, 25030, тел. (0522) 34-61-44, факс 34-61-39

E-mail: kirovohrad@land.gov.ua Код ЄДРПОУ 39767636

26.04.2016 11-3836/14-16-СГ **НАКАЗ**

**Про надання дозволу на
розроблення документації
із землеустрою**

Відповідно до статей 15¹, 116, 118, 121, 122 та 186 Земельного кодексу України, Положення про Головне управління Держгеокадастру у Кіровоградській області, затвердженого наказом Держгеокадастру від 03.03.2015 № 20,

НАКАЗУЮ:

1. Надати Лагоді Олександрю Миколайовичу дозвіл на розроблення проекту землеустрою щодо відведення земельної ділянки у власність із земель сільськогосподарського призначення державної власності, що перебувають у запасі, розташованої на території Кропивницької сільської ради Новоукраїнського району Кіровоградської області. Орієнтовний розмір земельної ділянки 2,0000 га - пасовищ, із цільовим призначенням – для ведення особистого селянського господарства.

2. Розроблений проект землеустрою щодо відведення земельної ділянки у власність підлягає погодженню та затвердженню відповідно до вимог чинного законодавства.

3. Керівнику відділу Держгеокадастру у Новоукраїнському районі при надходженні проекту землеустрою щодо відведення земельної ділянки у власність забезпечити в установленому законодавством порядку:

3.1. погодження проекту землеустрою щодо відведення земельної ділянки у власність;

3.2. реєстрацію земельної ділянки у Державному земельному кадастрі.

4. Контроль за виконанням цього наказу залишаю за собою.

В.о. начальника
Головного управління

Піньковський А.В.





ДЕРЖАВНА СЛУЖБА УКРАЇНИ З ПИТАНЬ ГЕОДЕЗІЇ, КАРТОГРАФІЇ ТА
КАДАСТРУ

Головне управління Держгеокадастру у Кіровоградській області

вул. Академіка Корольова, 26, м. Кіровоград, 25030, тел. (0522) 34-61-44, факс 34-61-39

E-mail: kirovohrad@land.gov.ua Код ЄДРПОУ 3976636

26.04.2016 11-3837/14-16-СГ

НАКАЗ

**Про припинення права
оренди земельної ділянки**

Відповідно до статей 15¹, 92, 122, 141 та 142 Земельного кодексу України, Положення про Головне управління Держгеокадастру у Кіровоградській області, затвердженого наказом Держгеокадастру від 03.03.2015 № 20,

НАКАЗУЮ:

1. Припинити право оренди земельної ділянки державної власності сільськогосподарського призначення, надане ТОВ "Прогрес" в особі директора Зубалія Андрія Панасовича, посвідчене договором оренди земельної ділянки зареєстрований 15.07.2009 року № 04.09.377.00095, розташовану на території Туріянської сільської ради, Новомиргородського району, Кіровоградської області.

2. Віднести земельну ділянку загальною площею 3,6436 га, в тому числі 3,6436 га – ріллі, з кадастровим номером 3523887600:02:000:9005, до земель запасу сільськогосподарського призначення державної власності.

3. Керівнику відділу Держгеокадастру у Новомиргородському районі забезпечити в установленому законодавством порядку:

3.1. укладення угоди про розірвання договору оренди та повідомити органи державної реєстрації речових прав на нерухоме майно про припинення права оренди земельної ділянки.

3.2. внесення змін до земельно-облікових даних.

4. Контроль за виконанням цього наказу залишаю за собою.

В.о. начальника
Головного управління

Піньковський А.В.





ДЕРЖАВНА СЛУЖБА УКРАЇНИ З ПИТАНЬ ГЕОДЕЗІЇ, КАРТОГРАФІЇ ТА
КАДАСТРУ

Головне управління Держгеокадастру у Кіровоградській області

вул. Академіка Корольова, 26, м. Кіровоград, 25030, тел. (0522) 34-61-44, факс 34-61-39

E-mail: kirovohrad@land.gov.ua Код ЄДРПОУ 30767636

26.04.2016 11-3838/14-16-СГ **НАКАЗ**

**Про надання дозволу на
розроблення документації
із землеустрою**

Відповідно до статей 15¹, 116, 118, 121, 122 та 186 Земельного кодексу України, Положення про Головне управління Держгеокадастру у Кіровоградській області, затвердженого наказом Держгеокадастру від 03.03.2015 № 20,

НАКАЗУЮ:

1. Надати Омельницькому Станіславу Григоровичу дозвіл на розроблення проекту землеустрою щодо відведення земельної ділянки у власність із земель сільськогосподарського призначення державної власності, що перебувають у резервному фонді, розташовані на території Малотимошівської сільської ради Новоукраїнського району Кіровоградської області. Орієнтовний розмір земельної ділянки 2,0000 га - ріллі, із цільовим призначенням – для ведення особистого селянського господарства.

2. Розроблений проект землеустрою щодо відведення земельної ділянки у власність підлягає погодженню та затвердженню відповідно до вимог чинного законодавства.

3. Керівнику відділу Держгеокадастру у Новоукраїнському районі при надходженні проекту землеустрою щодо відведення земельної ділянки у власність забезпечити в установленому законодавством порядку:

3.1. погодження проекту землеустрою щодо відведення земельної ділянки у власність;

3.2. реєстрацію земельної ділянки у Державному земельному кадастрі.

4. Контроль за виконанням цього наказу залишаю за собою.

В.о. начальника
Головного управління

Піньковський А.В.





ДЕРЖАВНА СЛУЖБА УКРАЇНИ З ПИТАНЬ ГЕОДІЗІЇ, КАРТОГРАФІЇ ТА
КАДАСТРУ

Головне управління Держгеокадастру у Кіровоградській області

вул. Академіка Корольова, 26, м. Кіровоград, 25030, тел.(0522) 34-61-44, факс 34-61-39

E-mail:kirovohrad@land.gov.ua Код ЄДРПОУ 39757636

26.04.2016 11-3839/14-16-СГ НАКАЗ

**Про надання дозволу на
розроблення документації
із землеустрою**

Відповідно до статей 15¹, 116, 118, 121, 122 та 186 Земельного кодексу України, Положення про Головне управління Держгеокадастру у Кіровоградській області, затвердженого наказом Держгеокадастру від 03.03.2015 № 20,

НАКАЗУЮ:

1. Надати гр. Філімончуку Олександрю Миколайовичу дозвіл на розроблення проекту землеустрою щодо відведення земельної ділянки у власність із земель сільськогосподарського призначення державної власності, що перебувають у резервному фонді, розташовані на території Липовеньківської сільської ради, Голованівського району, Кіровоградської області. Орієнтовний розмір земельної ділянки 1,9969 га, в тому числі: 1,9969 га – рілля, із цільовим призначенням – для ведення особистого селянського господарства.

2. Розроблений проект землеустрою щодо відведення земельної ділянки у власність підлягає погодженню та затвердженню відповідно до вимог чинного законодавства.

3. Керівнику відділу Держгеокадастру у Голованівському районі при надходженні проекту землеустрою щодо відведення земельної ділянки у власність забезпечити в установленому законодавством порядку:

3.1. погодження проекту землеустрою щодо відведення земельної ділянки у власність;

3.2. реєстрацію земельної ділянки у Державному земельному кадастрі.

4. Контроль за виконанням цього наказу залишаю за собою.

В.о. начальника Головного управління _____

Гіньковський А.В.





ДЕРЖАВНА СЛУЖБА УКРАЇНИ З ПИТАНЬ ГЕОДЕЗІЇ, КАРТОГРАФІЇ ТА
КАДАСТРУ

Головне управління Держгеокадастру у Кіровоградській області

вул. Академіка Корольова, 26, м. Кіровоград, 25030, тел. (0522) 34-61-44, факс 34-61-39

E-mail: kirovohrad@land.gov.ua Код ЄДРПОУ 39767636

26.04.2016 11-3840/14-16-СГ **НАКАЗ**

**Про надання дозволу на
розроблення документації
із землеустрою**

Відповідно до статей 15¹, 116, 118, 121 та 122 Земельного кодексу України, Положення про Головне управління Держгеокадастру у Кіровоградській області, затвердженого наказом Держгеокадастру від 03.03.2015 № 20,

НАКАЗУЮ:

1. Надати Кожевнику Руслану Анатолійовичу дозвіл на розроблення проекту землеустрою щодо відведення земельної ділянки у власність із земель сільськогосподарського призначення державної власності, що перебувають у запасі, розташованої на території Веселівської сільської ради Олександрівського району Кіровоградської області. Орієнтовний розмір земельної ділянки 1,9994 га, в тому числі: 1,9994 га ріллі, із цільовим призначенням – для ведення особистого селянського господарства.

2. Розроблений проект землеустрою щодо відведення земельної ділянки у власність підлягає погодженню та затвердженню відповідно до вимог чинного законодавства.

3. Керівнику відділу Держгеокадастру в Олександрівському районі при надходженні проекту землеустрою щодо відведення земельної ділянки у власність забезпечити в установленому законодавством порядку:

3.1. погодження проекту землеустрою щодо відведення земельної ділянки у власність;

3.2. реєстрацію земельної ділянки у Державному земельному кадастрі.

4. Контроль за виконанням цього наказу залишаю за собою.

В.о. начальника
Головного управління

Піньковський А.В.

Головне управління Держгеокадастру у Кіровоградській області
11-3840/14-16-СГ від 26.04.2016





ДЕРЖАВНА СЛУЖБА УКРАЇНИ З ПИТАНЬ ГЕОДЕЗІЇ, КАРТОГРАФІЇ ТА
КАДАСТРУ

Головне управління Держгеокадастру у Кіровоградській області

вул. Академіка Корольова, 26, м. Кіровоград, 25030, тел. (0522) 34-61-44, факс 34-61-39

E-mail: kirovohrad@land.gov.ua Код ЄДРПОУ 34767636

26.04.2016 11-3841/14-16-СГ **НАКАЗ**

**Про надання дозволу на
розроблення документації
із землеустрою**

Відповідно до статей 15¹, 116, 118, 121, 122 та 186 Земельного кодексу України, Положення про Головне управління Держгеокадастру у Кіровоградській області, затвердженого наказом Держгеокадастру від 03.03.2015 № 20,

НАКАЗУЮ:

1. Надати Хуторяну Олексію Михайловичу дозвіл на розроблення проекту землеустрою щодо відведення земельної ділянки у власність із земель сільськогосподарського призначення державної власності, що перебувають у запасі розташованої на території Новоукраїнського району Новоукраїнської міської ради. Орієнтовний розмір земельної ділянки 2,0000 га, у тому числі: 2,0000 га-пасовища, із цільовим призначенням – для ведення особистого селянського господарства.

2. Розроблений проект землеустрою щодо відведення земельної ділянки у власність підлягає погодженню та затвердженню відповідно до вимог чинного законодавства.

3. Керівнику відділу Держгеокадастру у Новоукраїнському районі при надходженні проекту землеустрою щодо відведення земельної ділянки у власність забезпечити в установленому законодавством порядку:

3.1. погодження проекту землеустрою щодо відведення земельної ділянки у власність;

3.2. реєстрацію земельної ділянки у Державному земельному кадастрі.

4. Контроль за виконанням цього наказу залишаю за собою.

В.о. начальника Головного управління

Піньковський А.В.





ДЕРЖАВНА СЛУЖБА УКРАЇНИ З ПИТАНЬ ГЕОДЕЗІЇ, КАРТОГРАФІЇ ТА
КАДАСТРУ

Головне управління Держгеокадастру у Кіровоградській області

вул. Академіка Корольова, 26, м. Кіровоград, 25030, тел. (0522) 34-61-44, факс 34-61-39

E-mail: kirovohrad@land.gov.ua Код ЄДРПОУ 39767636

26.04.2016 11-3842/14-16-**НАКАЗ**

**Про затвердження документації
із землеустрою та надання
земельної ділянки у власність
без зміни цільового призначення**

Відповідно до статей 15¹, 20, 116, 118, 121, 122 Земельного кодексу України, Положення про Головне управління Держгеокадастру у Кіровоградській області, затвердженого наказом Держгеокадастру від 03.03.2015 № 20,

НАКАЗУЮ:

1. Затвердити проект землеустрою щодо відведення земельної ділянки у власність для ведення особистого селянського господарства на території Межирічківської сільської ради, Голованівського району, Кіровоградської області.

2. Надати гр. Ходак Ірині Анатоліївні у власність земельну ділянку площею 1,4000 га, в тому числі: 1,4000 га - пасовища, (кадастровий номер 3521485200:02:000:0764) із земель сільськогосподарського призначення державної власності, що перебувають у запасі, без зміни цільового призначення для ведення особистого селянського господарства, розташовану на території Межирічківської сільської ради, Голованівського району, Кіровоградської області.


3. Право власності на земельну ділянку (кадастровий номер 3521485200:02:000:0764) виникає з моменту державної реєстрації цього права та оформлюється відповідно до Закону України "Про державну реєстрацію речових прав на нерухоме майно та їх обтяжень".

4. Контроль за виконанням цього наказу залишаю за собою.

В.о. начальника
Головного управління

Піньковський А.В.

Головне управління Держгеокадастру у Кіровоградській області
11-3842/14-16-СГ від 26.04.2016





ДЕРЖАВНА СЛУЖБА УКРАЇНИ З ПИТАНЬ ГЕОДЕЗІЇ, КАРТОГРАФІЇ ТА
КАДАСТРУ

Головне управління Держгеокадастру у Кіровоградській області

вул. Академіка Корольова, 26, м. Кіровоград, 25030, тел. (0522) 34-61-44, факс 34-61-39

E-mail: kirovohrad@land.gov.ua Код ЄДРПОУ 39767136

~~26.04.2016~~

~~11-3843/14-16-СГ~~

НАКАЗ

**Про надання дозволу на
розроблення документації
із землеустрою**

Відповідно до статей 15¹, 116, 118, 121, 122 та 186 Земельного кодексу України, Положення про Головне управління Держгеокадастру у Кіровоградській області, затвердженого наказом Держгеокадастру від 03.03.2015 № 20,

НАКАЗУЮ:

1. Надати Левчуку Олександру Григоровичу дозвіл на розроблення проекту землеустрою щодо відведення земельної ділянки у власність із земель сільськогосподарського призначення державної власності, що перебувають у запасі розташованої на території Новоукраїнського району Глодоської сільської ради. Орієнтовний розмір земельної ділянки 1,9032 га, у тому числі: 1,9032 га - рілля, із цільовим призначенням – для ведення особистого селянського господарства.

2. Розроблений проект землеустрою щодо відведення земельної ділянки у власність підлягає погодженню та затвердженню відповідно до вимог чинного законодавства.

3. Керівнику відділу Держгеокадастру у Новоукраїнському районі при надходженні проекту землеустрою щодо відведення земельної ділянки у власність забезпечити в установленому законодавством порядку:

3.1. погодження проекту землеустрою щодо відведення земельної ділянки у власність;

3.2. реєстрацію земельної ділянки у Державному земельному кадастрі.

4. Контроль за виконанням цього наказу залишаю за собою.

В.о. начальника Головного управління

Піньковський А.В.





ДЕРЖАВНА СЛУЖБА УКРАЇНИ З ПИТАНЬ ГЕОДЕЗІЇ, КАРТОГРАФІЇ ТА
КАДАСТРУ

Головне управління Держгеокадастру у Кіровоградській області

вул. Академіка Корольова, 26, м. Кіровоград, 25030, тел. (0522) 34-61-44, факс 34-61-39

E-mail: kirovohrad@land.gov.ua Код ЄДРПОУ 39767636

26.04.2016 11-3844/14-16-СГ НАКАЗ

Про надання дозволу на
розроблення документації
із землеустрою

Відповідно до статей 15¹, 116, 118, 121, 122 та 186 Земельного кодексу України, Положення про Головне управління Держгеокадастру у Кіровоградській області, затвердженого наказом Держгеокадастру від 03.03.2015 № 20,

НАКАЗУЮ:

1. Надати Прядку Артему Олександровичу дозвіл на розроблення проекту землеустрою щодо відведення земельної ділянки у власність із земель сільськогосподарського призначення державної власності, що перебувають у запасі розташованої на території Новоукраїнського району Глодоської сільської ради. Орієнтовний розмір земельної ділянки 1,9917 га, у тому числі: 1,9917 га - рілля, із цільовим призначенням – для ведення особистого селянського господарства.

2. Розроблений проект землеустрою щодо відведення земельної ділянки у власність підлягає погодженню та затвердженню відповідно до вимог чинного законодавства.

3. Керівнику відділу Держгеокадастру у Новоукраїнському районі при надходженні проекту землеустрою щодо відведення земельної ділянки у власність забезпечити в установленому законодавством порядку:

3.1. погодження проекту землеустрою щодо відведення земельної ділянки у власність;


3.2. реєстрацію земельної ділянки у Державному земельному кадастрі.

4. Контроль за виконанням цього наказу залишити за собою.

В.о. начальника Головного управління

Піньковський А.В.

Головне управління Держгеокадастру у Кіровоградській області
11-3844/14-16-СГ від 26.04.2016





ДЕРЖАВНА СЛУЖБА УКРАЇНИ З ПИТАНЬ ГЕОДЕЗІЇ, КАРТОГРАФІЇ ТА
КАДАСТРУ

Головне управління Держгеокадастру у Кіровоградській області

вул.Академіка Корольова, 26, м.Кіровоград, 25030, тел.(0522) 34-61-44, факс 34-61-39

E-mail: kirovohrad@land.gov.ua Код ЄДРПОУ 39767636

26.04.2016 11-3845/14-16-**НАКАЗ**


**Про затвердження документації
із землеустрою та надання
земельної ділянки у власність
без зміни цільового призначення**

Відповідно до статей 15¹, 20, 116, 118, 121, 122 Земельного кодексу України, Положення про Головне управління Держгеокадастру у Кіровоградській області, затвердженого наказом Держгеокадастру від 03.03.2015 № 20.


НАКАЗУЮ:

1. Затвердити проект землеустрою щодо відведення земельної ділянки у власність для ведення особистого селянського господарства, розташовану на території Новгородківського району Вершино-Кам'янської сільської ради.
2. Надати Натальчуку Володимиру Володимировичу у власність земельну ділянку площею 2,0000 га, в тому числі: 2,0000 га - рілля, (кадастровий номер 3523480800:02:000:5261) із земель сільськогосподарського призначення державної власності, що перебувають у запасі, без зміни цільового призначення для ведення особистого селянського господарства, розташовану на території Новгородківського району Вершино-Кам'янської сільської ради.
3. Право власності на земельну ділянку (кадастровий номер 3523480800:02:000:5261) виникає з моменту державної реєстрації цього права та оформлюється відповідно до Закону України "Про державну реєстрацію речових прав на нерухоме майно та їх обтяжень".
4. Контроль за виконанням цього наказу залишаю за собою.

В.о. начальника
Головного управління

 Пінковський А.В.

Головне управління Держгеокадастру у Кіровоградській області
11-3845/14-16-СГ Від 26.04.2016





**ДЕРЖАВНА СЛУЖБА УКРАЇНИ З ПИТАНЬ ГЕОДЕЗІЇ, КАРТОГРАФІЇ ТА
КАДАСТРУ**

Головне управління Держгеокадастру у Кіровоградській області

вул. Академіка Корольова, 26, м. Кіровоград, 25030, тел. (0522) 34-61-44, факс 34-61-39

E-mail: kirovohrad@land.gov.ua Код ЄДРПОУ 39767636

26.04.2016 11-3846/14-16-СГ **НАКАЗ**

**Про затвердження документації
землеустрою та надання
земельної ділянки у власність
без зміни цільового призначення**

Відповідно до статей 15¹, 20, 116, 118, 121, 122 Земельного кодексу України, Положення про Головне управління Держгеокадастру у Кіровоградській області, затвердженого наказом Держгеокадастру від 03.03.2015 № 20.

НАКАЗУЮ:

1. Затвердити проект землеустрою щодо відведення земельної ділянки у власність для ведення особистого селянського господарства, розташовану на території Новгородківського району Новоандріївської сільської ради.

2. Надати Ткаченку Юрію Юрійовичу у власність земельну ділянку площею 2,0000 га, в тому числі: 2,0000 га - рілля, (кадастровий номер 3523483600:02:001:5014) із земель сільськогосподарського призначення державної власності, що перебувають у запасі, без зміни цільового призначення для ведення особистого селянського господарства, розташовану на території Новгородківського району Новоандріївської сільської ради.


3. Право власності на земельну ділянку (кадастровий номер 3523483600:02:001:5014) виникає з моменту державної реєстрації цього права та оформлюється відповідно до Закону України "Про державну реєстрацію речових прав на нерухоме майно та їх обтяжень".

4. Контроль за виконанням цього наказу залишаю за собою.

В.о. начальника
Головного управління

Пінковський А.В.

Головне управління Держгеокадастру у Кіровоградській області
11-3846/14-16-СГ від 26.04.2016





ДЕРЖАВНА СЛУЖБА УКРАЇНИ З ПИТАНЬ ГЕОДЕЗІЇ, КАРТОГРАФІЇ ТА
КАДАСТРУ

Головне управління Держгеокадастру у Кіровоградській області

вул. Академіка Корольова, 26, м. Кіровоград, 25030, тел. (0522) 34-61-44, факс 34-61-39

E-mail: kirovohrad@land.gov.ua Код ЄДРПОУ 39767636

26.04.2016 11-3847/14-16 **НАКАЗ**

**Про затвердження документації
із землеустрою та надання
земельної ділянки у власність
без зміни цільового призначення**

Відповідно до статей 15¹, 20, 116, 118, 121, 122 Земельного кодексу України, Положення про Головне управління Держгеокадастру у Кіровоградській області, затвердженого наказом Держгеокадастру від 03.03.2015 № 20.

НАКАЗУЮ:

1. Затвердити проект землеустрою щодо відведення земельної ділянки у власність для ведення особистого селянського господарства, розташовану на території Новгородківського району Спасівської сільської ради.

2. Надати Кобільнику Івану Михайловичу у власність земельну ділянку площею 2,0000 га, в тому числі: 2,0000 га - рілля, (кадастровий номер 3523485800:02:000:5081) із земель сільськогосподарського призначення державної власності, що перебувають у резерві, без зміни цільового призначення для ведення особистого селянського господарства, розташовану на території Новгородківського району Спасівської сільської ради.

3. Право власності на земельну ділянку (кадастровий номер 3523485800:02:000:5081) виникає з моменту державної реєстрації цього права та оформлюється відповідно до Закону України "Про державну реєстрацію речових прав на нерухоме майно та їх обтяжень".

4. Контроль за виконанням цього наказу залишаю за собою.

В.о. начальника
Головного управління

Піньковський А.В.

Головне управління Держгеокадастру у Кіровоградській області
11-3847/14-16-СГ від 26.04.2016





ДЕРЖАВНА СЛУЖБА УКРАЇНИ З ПИТАНЬ ГЕОДЕЗІЇ, КАРТОГРАФІЇ ТА
КАДАСТРУ

Головне управління Держгеокадастру у Кіровоградській області

вул.АкадемікаКорольова, 26, м.Кіровоград, 25030, тел.(0522) 34-61-44, факс 34-61-39

E-mail:kirovohrad@land.gov.uaКодЄДРПОУ 39*67636

26.04.2016 11-3848/14-16-СГ **НАКАЗ**

**Про надання дозволу на
розроблення документації
із землеустрою**

Відповідно до статей 15¹, 116, 118, 121, 122 та 186 Земельного кодексу України, Положення про Головне управління Держгеокадастру у Кіровоградській області, затвердженого наказом Держгеокадастру від 03.03.2015 № 20,

НАКАЗУЮ:

1. Надати Пугачу Андрію Івановичу дозвіл на розроблення проекту землеустрою щодо відведення земельної ділянки у власність із земель сільськогосподарського призначення державної власності, що перебувають у запасі розташовані на території Онufrіївського району Онufrіївської селищної ради. Орієнтовний розмір земельної ділянки 1,5000 га, у тому числі: 1,5000 га - рілля, із цільовим призначенням – для ведення особистого селянського господарства.

2. Розроблений проект землеустрою щодо відведення земельної ділянки у власність підлягає погодженню та затвердженню відповідно до вимог чинного законодавства.

3. Керівнику відділу Держгеокадастру в Онufrіївському районі при надходженні проекту землеустрою щодо відведення земельної ділянки у власність забезпечити в установленому законодавством порядку:

3.1. погодження проекту землеустрою щодо відведення земельної ділянки у власність;

3.2. реєстрацію земельної ділянки у Державному земельному кадастрі.

4. Контроль за виконанням цього наказу залишаю за собою.

В.о. начальника Головного управління

Піньковський А.В.





ДЕРЖАВНА СЛУЖБА УКРАЇНИ З ПИТАНЬ ГЕОДЕЗІЇ, КАРТОГРАФІЇ ТА
КАДАСТРУ

Головне управління Держгеокадастру у Кіровоградській області

вул. Академіка Корольова, 26, м.Кіровоград, 25030, тел.(0522) 34-61-44, факс 34-61-39

E-mail: kirovohrad@land.gov.ua Код ЄДРПОУ 39767636

26.04.2016 11-3849/14-16-СГ **НАКАЗ**

**Про затвердження документації
із землеустрою та надання
земельної ділянки у власність
без зміни цільового призначення**

Відповідно до статей 15¹, 20, 116, 118, 121, 122 Земельного кодексу України, Положення про Головне управління Держгеокадастру у Кіровоградській області, затвердженого наказом Держгеокадастру від 03.03.2015 № 20,

НАКАЗУЮ:

1. Затвердити проект землеустрою щодо відведення земельної ділянки у власність для ведення особистого селянського господарства на території Новомиколаївської сільської ради, Новгородківського району, Кіровоградської області.
2. Надати гр. Нагорному Олександру Володимировичу у власність земельну ділянку площею 2,0000 га, в тому числі: 2,0000 га - рілля, (кадастровий номер 3523483900:02:000:5016) із земель сільськогосподарського призначення державної власності, що перебувають у резервному фонді, без зміни цільового призначення для ведення особистого селянського господарства, розташовану на території Новомиколаївської сільської ради (за межами населеного пункту), Новгородківського району, Кіровоградської області.
3. Право власності на земельну ділянку (кадастровий номер 3523483900:02:000:5016) виникає з моменту державної реєстрації цього права та оформлюється відповідно до Закону України "Про державну реєстрацію речових прав на нерухоме майно та їх обтяжень".
4. Контроль за виконанням цього наказу залишаю за собою.

В.о. начальника
Головного управління

Піньковський А.В.

Головне управління Держгеокадастру у Кіровоградській області
11-3849/14-16-СГ від 26.04.2016





ДЕРЖАВНА СЛУЖБА УКРАЇНИ З ПИТАНЬ ГЕОДЕЗІЇ, КАРТОГРАФІЇ ТА
КАДАСТРУ

Головне управління Держгеокадастру у Кіровоградській області

вул. Академіка Корольова, 26, м. Кіровоград, 25030, тел. (0522) 34-61-44, факс 34-61-39

E-mail: kirovohrad@land.gov.ua Код ЄДРПОУ 34767636

26.04.2016 11-3850/14-16-СГ **НАКАЗ**

**Про надання дозволу на
розроблення документації
із землеустрою**

Відповідно до статей 15¹, 116, 118, 121, 122 та 186 Земельного кодексу України, Положення про Головне управління Держгеокадастру у Кіровоградській області, затвердженого наказом Держгеокадастру від 03.03.2015 № 20,

НАКАЗУЮ:

1. Надати Омельченку Володимирі Григоровичу дозвіл на розроблення проекту землеустрою щодо відведення земельної ділянки у власність із земель сільськогосподарського призначення державної власності, що перебувають у резерві розташовані на території Онуфріївського району Павлиської селищної ради. Орієнтовний розмір земельної ділянки 0,4993 га, у тому числі: 0,4993 га - рілля, із цільовим призначенням – для ведення особистого селянського господарства.

2. Розроблений проект землеустрою щодо відведення земельної ділянки у власність підлягає погодженню та затвердженню відповідно до вимог чинного законодавства.

3. Керівнику відділу Держгеокадастру в Онуфріївському районі при надходженні проекту землеустрою щодо відведення земельної ділянки у власність забезпечити в установленому законодавством порядку:

3.1. погодження проекту землеустрою щодо відведення земельної ділянки у власність;

3.2. реєстрацію земельної ділянки у Державному земельному кадастрі.

4. Контроль за виконанням цього наказу залишаю за собою.

В.о. начальника Головного управління

Піньковський А.В.





ДЕРЖАВНА СЛУЖБА УКРАЇНИ З ПИТАНЬ ГЕОДЕЗІЇ, КАРТОГРАФІЇ ТА
КАДАСТРУ

Головне управління Держгеокадастру у Кіровоградській області

вул. Академіка Корольова, 26, м. Кіровоград, 25030, тел. (0522) 34-61-44, факс 34-61-39

E-mail: kirovohrad@land.gov.ua Код ЄДРПОУ 39767636

26.04.2016 11-3851/14-16-СГ **НАКАЗ**

**Про затвердження документації
із землеустрою та надання
земельної ділянки у власність
без зміни цільового призначення**

Відповідно до статей 15¹, 20, 116, 118, 121, 122 Земельного кодексу України, Положення про Головне управління Держгеокадастру у Кіровоградській області, затвердженого наказом Держгеокадастру від 03.03.2015 № 20.

НАКАЗУЮ:

1. Затвердити проект землеустрою щодо відведення земельної ділянки у власність для ведення особистого селянського господарства, розташовану на території Новгородківського району Новгородківської селищної ради.

2. Надати Скочку Руслану Сергійовичу у власність земельну ділянку площею 1,0000 га, в тому числі: 1,0000 га - рілля, (кадастровий номер 3523455100:02:001:5047) із земель сільськогосподарського призначення державної власності, що перебувають у запасі, без зміни цільового призначення для ведення особистого селянського господарства, розташовану на території Новгородківського району Новгородківської селищної ради.


3. Право власності на земельну ділянку (кадастровий номер 3523455100:02:001:5047) виникає з моменту державної реєстрації цього права та оформлюється відповідно до Закону України "Про державну реєстрацію речових прав на нерухоме майно та їх обтяжень".

4. Контроль за виконанням цього наказу залишаю за собою.

В.о. начальника
Головного управління

Піньковський А.В.

Головне управління Держгеокадастру у Кіровоградській області
11-3851/14-16-СГ від 26.04.2016





ДЕРЖАВНА СЛУЖБА УКРАЇНИ З ПИТАНЬ ГЕОДЕЗІЇ, КАРТОГРАФІЇ ТА
КАДАСТРУ

Головне управління Держгеокадастру у Кіровоградській області

вул.Академіка Корольова, 26, м.Кіровоград, 25030, тел.(0522) 34-61-44, факс 34-61-39

E-mail: kirovohrad@land.gov.ua Код ЄДРПОУ 39767636

26.04.2016 11-3852/14-16-16 **НАКАЗ**

**Про затвердження документації
із землеустрою та надання
земельної ділянки у власність
без зміни цільового призначення**

Відповідно до статей 15¹, 20, 116, 118, 121, 122 Земельного кодексу України, Положення про Головне управління Держгеокадастру у Кіровоградській області, затвердженого наказом Держгеокадастру від 03.03.2015 № 20,

НАКАЗУЮ:

1. Затвердити проект землеустрою щодо відведення земельної ділянки у власність для ведення особистого селянського господарства на території Новомиколаївської сільської ради (за межами населеного пункту), Новгородківського району, Кіровоградської області.

2. Надати гр. Ковалю Віталію Васильовичу у власність земельну ділянку площею 2,0000 га, в тому числі: 2,0000 га - рілля, (кадастровий номер 3523483900:02:000:5015) із земель сільськогосподарського призначення державної власності, що перебувають у резервному фонді, без зміни цільового призначення для ведення особистого селянського господарства, розташовану на території Новомиколаївської сільської ради (за межами населеного пункту), Новгородківського району, Кіровоградської області.

3. Право власності на земельну ділянку (кадастровий номер 3523483900:02:000:5015) виникає з моменту державної реєстрації цього права та оформлюється відповідно до Закону України "Про державну реєстрацію речових прав на нерухоме майно та їх обтяжень".

4. Контроль за виконанням цього наказу залишаю за собою.

В.о. начальника
Головного управління

Піньковський А.В.

Головне управління Держгеокадастру у Кіровоградській області
11-3852/14-16-СГ від 26.04.2016





ДЕРЖАВНА СЛУЖБА УКРАЇНИ З ПИТАНЬ ГЕОДЕЗІЇ, КАРТОГРАФІЇ ТА
КАДАСТРУ

Головне управління Держгеокадастру у Кіровоградській області

вул. Академіка Корольова, 26, м. Кіровоград, 25030, тел. (0522) 34-61-44, факс 34-61-39

E-mail: kifovohrad@land.gov.ua Код ЄДРПОУ 19767636

26.04.2016 11-3853/14-16-СГ **НАКАЗ**

**Про надання дозволу на
розроблення документації
із землеустрою**

Відповідно до статей 15¹, 116, 118, 121, 122 та 186 Земельного кодексу України, Положення про Головне управління Держгеокадастру у Кіровоградській області, затвердженого наказом Держгеокадастру від 03.03.2015 № 20,

НАКАЗУЮ:

1. Надати Луценку Олександр Миколайовичу дозвіл на розроблення проекту землеустрою щодо відведення земельної ділянки у власність із земель сільськогосподарського призначення державної власності, що перебувають у запасі розташованої на території Новоукраїнського району Новоукраїнської міської ради. Орієнтовний розмір земельної ділянки 2,0000 га, у тому числі: 2,0000 га - пасовища, із цільовим призначенням – для ведення особистого селянського господарства.

2. Розроблений проект землеустрою щодо відведення земельної ділянки у власність підлягає погодженню та затвердженню відповідно до вимог чинного законодавства.

3. Керівнику відділу Держгеокадастру у Новоукраїнському районі при надходженні проекту землеустрою щодо відведення земельної ділянки у власність забезпечити в установленому законодавством порядку:

3.1. погодження проекту землеустрою щодо відведення земельної ділянки у власність;

3.2. реєстрацію земельної ділянки у Державному земельному кадастрі.

4. Контроль за виконанням цього наказу залишаю за собою.

В.о. начальника Головного управління

Піньковський А.В.

Головне управління Держгеокадастру у Кіровоградській області
11-3853/14-16-СГ від 26.04.2016





ДЕРЖАВНА СЛУЖБА УКРАЇНИ З ПИТАНЬ ГЕОДЕЗІЇ, КАРТОГРАФІЇ ТА
КАДАСТРУ

Головне управління Держгеокадастру у Кіровоградській області

вул. Академіка Корольова, 26, м. Кіровоград, 25030, тел. (0522) 34-61-44, факс 34-61-39

E-mail: kirovohrad@land.gov.ua Код ЄДРПОУ 39767636

26.04.2016 11-3854/14-16-СГ
НАКАЗ

**Про затвердження документації
із землеустрою та надання
земельної ділянки у власність
без зміни цільового призначення**

Відповідно до статей 15¹, 20, 116, 118, 121, 122 Земельного кодексу України, Положення про Головне управління Держгеокадастру у Кіровоградській області, затвердженого наказом Держгеокадастру від 03.03.2015 № 20,


НАКАЗУЮ:

1. Затвердити проект землеустрою щодо відведення земельної ділянки у власність для ведення особистого селянського господарства на території Новоандріївської сільської ради, Новгородківського району, Кіровоградської області.
2. Надати гр. Романенку Сергію Олександровичу у власність земельну ділянку площею 2,0000 га, в тому числі: 2,0000 га - пасовище, (кадастровий номер 3523483600:02:002:5007) із земель сільськогосподарського призначення державної власності, що перебувають у запасі, без зміни цільового призначення для ведення особистого селянського господарства, розташовану на території Новоандріївської сільської ради, Новгородківського району, Кіровоградської області.
3. Право власності на земельну ділянку (кадастровий номер 3523483600:02:002:5007) виникає з моменту державної реєстрації цього права та оформлюється відповідно до Закону України "Про державну реєстрацію речових прав на нерухоме майно та їх обтяжень".
4. Контроль за виконанням цього наказу залишаю за собою.

В.о. начальника
Головного управління

Пінковський А.В.

Головне управління Держгеокадастру у Кіровоградській області
11-3854/14-16-СГ Від 26.04.2016





ДЕРЖАВНА СЛУЖБА УКРАЇНИ З ПИТАНЬ ГЕОДЕЗІЇ, КАРТОГРАФІЇ ТА
КАДАСТРУ

Головне управління Держгеокадастру у Кіровоградській області

вул. Академіка Корольова, 26, м. Кіровоград, 25030, тел. (0522) 34-01-44, факс 34-61-39
E-mail: kirovohrad@land.gov.ua Код ЄДРПОУ 39767536

26.04.2016 11-3855/14-16-СГ **НАКАЗ**

**Про надання дозволу на
розроблення документації
із землеустрою**

Відповідно до статей 15¹, 116, 118, 121, 122 та 186 Земельного кодексу України, Положення про Головне управління Держгеокадастру у Кіровоградській області, затвердженого наказом Держгеокадастру від 03.03.2015 № 20,

НАКАЗУЮ:

1. Надати Шугару Олексію Олексійовичу дозвіл на розроблення проекту землеустрою щодо відведення земельної ділянки у власність із земель сільськогосподарського призначення державної власності, що перебувають у запасі розташованої на території Новоукраїнського району Іванівської сільської ради. Орієнтовний розмір земельної ділянки 2,0000 га, у тому числі: 2,0000 га - під господарськими будівлями і дворами, із цільовим призначенням – для ведення особистого селянського господарства.

2. Розроблений проект землеустрою щодо відведення земельної ділянки у власність підлягає погодженню та затвердженню відповідно до вимог чинного законодавства.

3. Керівнику відділу Держгеокадастру у Новоукраїнському районі при надходженні проекту землеустрою щодо відведення земельної ділянки у власність забезпечити в установленому законодавством порядку:

3.1. погодження проекту землеустрою щодо відведення земельної ділянки у власність;

3.2. реєстрацію земельної ділянки у Державному земельному кадастрі.

4. Контроль за виконанням цього наказу залишаю за собою.

В.о. начальника Головного управління

Піньковський А.В.





ДЕРЖАВНА СЛУЖБА УКРАЇНИ З ПИТАНЬ ГЕОДЕЗІЇ, КАРТОГРАФІЇ ТА
КАДАСТРУ

Головне управління Держгеокадастру у Кіровоградській області

вул. Академіка Корольова, 26, м. Кіровоград, 25030, тел.(0522) 34-61-44, факс 34-61-39

E-mail:kirovohrad@land.gov.ua Код ЄДРПОУ 19767636

26.04.2016 11-3856/14-16-СГ **НАКАЗ**

**Про надання дозволу на
розроблення документації
із землеустрою**

Відповідно до статей 15¹, 116, 118, 121, 122 та 186 Земельного кодексу України, Положення про Головне управління Держгеокадастру у Кіровоградській області, затвердженого наказом Держгеокадастру від 03.03.2015 № 20,

НАКАЗУЮ:

1. Надати Крисько Ірині Степанівні дозвіл на розроблення проекту землеустрою щодо відведення земельної ділянки у власність із земель сільськогосподарського призначення державної власності, що перебувають у резерві, розташованої на території Гайворонського району Чемерпільської сільської ради. Орієнтовний розмір земельної ділянки 1,5066 га, у тому числі: 1,5066 га - рілля, із цільовим призначенням – для ведення особистого селянського господарства.

2. Розроблений проект землеустрою щодо відведення земельної ділянки у власність підлягає погодженню та затвердженню відповідно до вимог чинного законодавства.

3. Керівнику відділу Держгеокадастру у Гайворонському районі при надходженні проекту землеустрою щодо відведення земельної ділянки у власність забезпечити в установленому законодавством порядку:

3.1. погодження проекту землеустрою щодо відведення земельної ділянки у власність;

3.2. реєстрацію земельної ділянки у Державному земельному кадастрі.

4. Контроль за виконанням цього наказу залишаю за собою.

В.о. начальника
Головного управління

Піньковський А.В.

Головне управління Держгеокадастру у Кіровоградській області
11-3856/14-16-СГ від 26.04.2016





ДЕРЖАВНА СЛУЖБА УКРАЇНИ З ПИТАНЬ ГЕОДЕЗІЇ, КАРТОГРАФІЇ ТА
КАДАСТРУ

Головне управління Держгеокадастру у Кіровоградській області

вул. Академіка Корольова, 26, м. Кіровоград, 25030, тел. (0522) 34-61-44, факс 34-61-39

E-mail: kirovohrad@land.gov.ua Код ЄДРПОУ 39767636

26.04.2016 11-3857/14-16-СГ **НАКАЗ**

**Про надання дозволу на
розроблення документації
із землеустрою**

Відповідно до статей 15¹, 116, 118, 121, 122 та 186 Земельного кодексу України, Положення про Головне управління Держгеокадастру у Кіровоградській області, затвердженого наказом Держгеокадастру від 03.03.2015 № 20,

НАКАЗУЮ:

1. Надати гр. Кремсі Григорію Свиридоновичу дозвіл на розроблення проекту землеустрою щодо відведення земельної ділянки у власність із земель сільськогосподарського призначення державної власності, що перебувають у запасі, розташованої на території Павлівської сільської ради, Світловодського району, Кіровоградської області. Орієнтовний розмір земельної ділянки 0.0535 га, в тому числі: 0,0535 – під багаторічними насадженнями, із цільовим призначенням – для ведення індивідуального садівництва.

2. Розроблений проект землеустрою щодо відведення земельної ділянки у власність підлягає погодженню та затвердженню відповідно до вимог чинного законодавства.

3. Керівнику управління Держгеокадастру у Світловодському районі при надходженні проекту землеустрою щодо відведення земельної ділянки у власність забезпечити в установленому законодавством порядку:

3.1. погодження проекту землеустрою щодо відведення земельної ділянки у власність;

3.2. реєстрацію земельної ділянки у Державному земельному кадастрі.

4. Контроль за виконанням цього наказу залишаю за собою.

В.о. начальника
Головного управління

Піньковський А.В.





ДЕРЖАВНА СЛУЖБА УКРАЇНИ З ПИТАНЬ ГЕОДЕЗІЇ, КАРТОГРАФІЇ ТА
КАДАСТРУ

Головне управління Держгеокадастру у Кіровоградській області

вул.Академіка Корольова, 26, м.Кіровоград, 25030, тел.(0522) 34-61-44, факс 34-61-39

E-mail:kirovohrad@land.gov.ua Код ЄДРПОУ 31767636

26.04.2016 11-3858/14-16-СГ **НАКАЗ**

**Про надання дозволу на
розроблення документації
із землеустрою**

Відповідно до статей 15¹, 116, 118, 121, 122 та 186 Земельного кодексу України, Положення про Головне управління Держгеокадастру у Кіровоградській області, затвердженого наказом Держгеокадастру від 03.03.2015 № 20,

НАКАЗУЮ:

1. Надати гр. Космик Тетяні Олександрівні дозвіл на розроблення проекту землеустрою щодо відведення земельної ділянки у власність із земель сільськогосподарського призначення державної власності, що перебувають у запасі, розташованої на території Криничненської сільської ради, Устинівського району, Кіровоградської області. Орієнтовний розмір земельної ділянки 2,0000 га, в тому числі: 2,0000 га – пасовища, із цільовим призначенням – для ведення особистого селянського господарства.

2. Розроблений проект землеустрою щодо відведення земельної ділянки у власність підлягає погодженню та затвердженню відповідно до вимог чинного законодавства.


3. Керівнику відділу Держгеокадастру в Устинівському районі при надходженні проекту землеустрою щодо відведення земельної ділянки у власність забезпечити в установленому законодавством порядку:

3.1. погодження проекту землеустрою щодо відведення земельної ділянки у власність;

3.2. реєстрацію земельної ділянки у Державному земельному кадастрі.

4. Контроль за виконанням цього наказу залишаю за собою.

В.о. начальника
Головного управління

 Пінчовський А.В.





ДЕРЖАВНА СЛУЖБА УКРАЇНИ З ПИТАНЬ ГЕОДЕЗІЇ, КАРТОГРАФІЇ ТА
КАДАСТРУ

Головне управління Держгеокадастру у Кіровоградській області

вул. Академіка Корольова, 26, м. Кіровоград, 25030, тел. (0522) 34-61-44, факс 34-61-39

E-mail: kirovohrad@land.gov.ua Код ЄДРПОУ 39767636

26.04.2016 11-3859/14-16 **НАКАЗ**

**Про надання дозволу на
розроблення документації
із землеустрою**

Відповідно до статей 15¹, 116, 118, 121, 122 та 186 Земельного кодексу України, Положення про Головне управління Держгеокадастру у Кіровоградській області, затвердженого наказом Держгеокадастру від 03.03.2015 № 20.

НАКАЗУЮ:

1. Надати Заярному Михайлу Володимировичу дозвіл на розроблення проекту землеустрою щодо відведення земельної ділянки у власність із земель сільськогосподарського призначення державної власності, що перебувають у резерві, розташовані на території Новгородківського району Тарасівської сільської ради. Орієнтовний розмір земельної ділянки 2,0000 га, в тому числі: 2,0000 га – рілля, із цільовим призначенням – для ведення особистого селянського господарства.

2. Розроблений проект землеустрою щодо відведення земельної ділянки у власність підлягає погодженню та затвердженню відповідно до вимог чинного законодавства.

3. Керівнику відділу Держгеокадастру в Новгородківському районі при надходженні проекту землеустрою щодо відведення земельної ділянки у власність забезпечити в установленому законодавством порядку:

3.1. погодження проекту землеустрою щодо відведення земельної ділянки у власність ;


3.2. реєстрацію земельної ділянки у Державному земельному кадастрі.

4. Контроль за виконанням цього наказу залишаю за собою.

В.о. начальника Головного управління

Піньковський А.В.

Головне управління Держгеокадастру у Кіровоградській області
11-3859/14-16-СГ від 26.04.2016





ДЕРЖАВНА СЛУЖБА УКРАЇНИ З ПИТАНЬ ГЕОДЕЗІЇ, КАРТОГРАФІЇ ТА
КАДАСТРУ

Головне управління Держгеокадастру у Кіровоградській області

вул. Академіка Корольова, 26, м. Кіровоград, 25030, тел. (0522) 34-61-44, факс 34-61-39

E-mail: kirovohrad@land.gov.ua Код ЄДРПОУ 39767636

26.04.2016 11-3860/14-16-С **НАКАЗ**

**Про надання дозволу на
розроблення документації
із землеустрою**

Відповідно до статей 15¹, 116, 118, 121, 122 та 186 Земельного кодексу України, Положення про Головне управління Держгеокадастру у Кіровоградській області, затвердженого наказом Держгеокадастру від 03.03.2015 № 20.

НАКАЗУЮ:

1. Надати Гордієнку Володимирі Михайловичу дозвіл на розроблення проекту землеустрою щодо відведення земельної ділянки у власність із земель сільськогосподарського призначення державної власності, що перебувають у резерві, розташованої на території Новгородківського району Тарасівської сільської ради. Орієнтовний розмір земельної ділянки 2,0000 га, в тому числі: 2,0000 га – рілля, із цільовим призначенням – для ведення особистого селянського господарства.

2. Розроблений проект землеустрою щодо відведення земельної ділянки у власність підлягає погодженню та затвердженню відповідно до вимог чинного законодавства.

3. Керівнику відділу Держгеокадастру в Новгородківському районі при надходженні проекту землеустрою щодо відведення земельної ділянки у власність забезпечити в установленому законодавством порядку:

3.1. погодження проекту землеустрою щодо відведення земельної ділянки у власність ;


3.2. реєстрацію земельної ділянки у Державному земельному кадастрі.

4. Контроль за виконанням цього наказу залишаю за собою.

В.о. начальника Головного управління

Піньковський А.В.

Головне управління Держгеокадастру у Кіровоградській області
11-3860/14-16-СГ від 26.04.2016





ДЕРЖАВНА СЛУЖБА УКРАЇНИ З ПИТАНЬ ГЕОДЕЗІЇ, КАРТОГРАФІЇ ТА
КАДАСТРУ

Головне управління Держгеокадастру у Кіровоградській області

вул.АкадемікаКорольова, 26, м.Кіровоград, 25030, тел.(0522) 34-61-44, факс 34-61-39

E-mail:kirovohrad@land.gov.uaКодЄДРПОУ 39767636

26.04.2016 11-3861/14-16-СГ **НАКАЗ**

**Про надання дозволу на
розроблення документації
із землеустрою**

Відповідно до статей 15¹, 116, 118, 121, 122 та 186 Земельного кодексу України, Положення про Головне управління Держгеокадастру у Кіровоградській області, затвердженого наказом Держгеокадастру від 03.03.2015 № 20,

НАКАЗУЮ:

1. Надати гр. Зінкевичу Миколі Петровичу дозвіл на розроблення проекту землеустрою щодо відведення земельної ділянки у власність із земель сільськогосподарського призначення державної власності, що перебувають у резервному фонді, розташовані на території Тарасівської сільської ради, Новгородківського району, Кіровоградської області. Орієнтовний розмір земельної ділянки 2,0000 га, в тому числі: 2,0000 га – рілля, із цільовим призначенням – для ведення особистого селянського господарства.

2. Розроблений проект землеустрою щодо відведення земельної ділянки у власність підлягає погодженню та затвердженню відповідно до вимог чинного законодавства.

3. Керівнику відділу Держгеокадастру у Новгородківському районі при надходженні проекту землеустрою щодо відведення земельної ділянки у власність забезпечити в установленому законодавством порядку:

3.1. погодження проекту землеустрою щодо відведення земельної ділянки у власність;

3.2. реєстрацію земельної ділянки у Державному земельному кадастрі.

4. Контроль за виконанням цього наказу залишаю за собою.

В.о. начальника
Головного управління

Піньковський А.В.





ДЕРЖАВНА СЛУЖБА УКРАЇНИ З ПИТАНЬ ГЕОДЕЗІЇ, КАРТОГРАФІЇ ТА
КАДАСТРУ

Головне управління Держгеокадастру у Кіровоградській області

вул.АкадемікаКорольова, 26, м.Кіровоград, 25030, тел.(0522) 34-61-44, факс 34-61-39

E-mail:kirovohrad@land.gov.uaКодСДРПОУ 39767636

26.04.2016 11-3862/14-16-**НАКАЗ**

**Про надання дозволу на
розроблення документації
із землеустрою**

Відповідно до статей 15¹, 116, 118, 121, 122 та 186 Земельного кодексу України, Положення про Головне управління Держгеокадастру у Кіровоградській області, затвердженого наказом Держгеокадастру від 03.03.2015 № 20,

НАКАЗУЮ:

1. Надати гр. Васці Олексію Володимировичу дозвіл на розроблення проекту землеустрою щодо відведення земельної ділянки у власність із земель сільськогосподарського призначення державної власності, що перебувають у резервному фонді, розташовані на території Тарасівської сільської ради, Новгородківського району, Кіровоградської області. Орієнтовний розмір земельної ділянки 2,0000 га, в тому числі: 2,0000 га – рілля, із цільовим призначенням – для ведення особистого селянського господарства.

2. Розроблений проект землеустрою щодо відведення земельної ділянки у власність підлягає погодженню та затвердженню відповідно до вимог чинного законодавства.

3. Керівнику відділу Держгеокадастру у Новгородківському районі при надходженні проекту землеустрою щодо відведення земельної ділянки у власність забезпечити в установленому законодавством порядку:

3.1. погодження проекту землеустрою щодо відведення земельної ділянки у власність;

3.2. реєстрацію земельної ділянки у Державному земельному кадастрі.

4. Контроль за виконанням цього наказу залишаю за собою.

В.о. начальника
Головного управління

Пінчовський А.В.





ДЕРЖАВНА СЛУЖБА УКРАЇНИ З ПИТАНЬ ГЕОДЕЗІЇ, КАРТОГРАФІЇ ТА
КАДАСТРУ

Головне управління Держгеокадастру у Кіровоградській області

вул.АкадемікаКорольова, 26, м.Кіровоград, 25030, тел.(0522) 34-61-44, факс 34-61-39

E-mail:kirovohrad@land.gov.uaКодЄДРПОУ 39767636

26.04.2016 11-3863/14-16-**НАКАЗ**

**Про надання дозволу на
розроблення документації
із землеустрою**

Відповідно до статей 15¹, 116, 118, 121, 122 та 186 Земельного кодексу України, Положення про Головне управління Держгеокадастру у Кіровоградській області, затвердженого наказом Держгеокадастру від 03.03.2015 № 20,

НАКАЗУЮ:

1. Надати гр. Моргуль Максиму Антоновичу дозвіл на розроблення проекту землеустрою щодо відведення земельної ділянки у власність із земель сільськогосподарського призначення державної власності, що перебувають у резервному фонді, розташовані на території Тарасівської сільської ради, Новгородківського району, Кіровоградської області. Орієнтовний розмір земельної ділянки 2,0000 га, в тому числі: 2,0000 га – рілля, із цільовим призначенням – для ведення особистого селянського господарства.

2. Розроблений проект землеустрою щодо відведення земельної ділянки у власність підлягає погодженню та затвердженню відповідно до вимог чинного законодавства.

3. Керівнику відділу Держгеокадастру у Новгородківському районі при надходженні проекту землеустрою щодо відведення земельної ділянки у власність забезпечити в установленому законодавством порядку:

3.1. погодження проекту землеустрою щодо відведення земельної ділянки у власність;

3.2. реєстрацію земельної ділянки у Державному земельному кадастрі.

4. Контроль за виконанням цього наказу залишаю за собою.

В.о. начальника
Головного управління

Піньковський А.В.





ДЕРЖАВНА СЛУЖБА УКРАЇНИ З ПИТАНЬ ГЕОДЕЗІЇ, КАРТОГРАФІЇ ТА
КАДАСТРУ

Головне управління Держгеокадастру у Кіровоградській області

вул. Академіка Корольова, 26, м. Кіровоград, 25030, тел. (0522) 34-61-44, факс 34-61-39

E-mail: kirovohrad@land.gov.ua Код ЄДРПОУ 39767636

26.04.2016 11-3864/14-16 **НАКАЗ**

**Про надання дозволу на
розроблення документації
із землеустрою**

Відповідно до статей 15¹, 116, 118, 121 та 122 Земельного кодексу України, Положення про Головне управління Держгеокадастру у Кіровоградській області, затвердженого наказом Держгеокадастру від 03.03.2015 № 20,

НАКАЗУЮ:

1. Надати Березняку Сергію Олександровичу дозвіл на розроблення проекту землеустрою щодо відведення земельної ділянки у власність із земель сільськогосподарського призначення державної власності, що перебувають у резерві, розташовані на території Тарасівської сільської ради Новгородківського району Кіровоградської області. Орієнтовний розмір земельної ділянки 2,0000 га, в тому числі: 2,0000 га ріллі, із цільовим призначенням – для ведення особистого селянського господарства.

2. Розроблений проект землеустрою щодо відведення земельної ділянки у власність підлягає погодженню та затвердженню відповідно до вимог чинного законодавства.

3. Керівнику відділу Держгеокадастру в Новгородківському районі при надходженні проекту землеустрою щодо відведення земельної ділянки у власність забезпечити в установленому законодавством порядку:

3.1. погодження проекту землеустрою щодо відведення земельної ділянки у власність;


3.2. реєстрацію земельної ділянки у Державному земельному кадастрі.

4. Контроль за виконанням цього наказу залишаю за собою.

В.о. начальника
Головного управління

Піньковський А.В.

Головне управління Держгеокадастру у Кіровоградській області
11-3864/14-16-СГ від 26.04.2016





**ДЕРЖАВНА СЛУЖБА УКРАЇНИ З ПИТАНЬ ГЕОДЕЗІЇ, КАРТОГРАФІЇ ТА
КАДАСТРУ**

Головне управління Держгеокадастру у Кіровоградській області

вул. Академіка Корольова, 26, м. Кіровоград, 25030, тел. (0522) 34-61-44, факс 34-61-39

E-mail: kirovohrad@land.gov.ua Код ЄДРПОУ 39767636

26.04.2016 11-3865/14-16-СГ **НАКАЗ**

**Про надання дозволу на
розроблення документації
із землеустрою**

Відповідно до статей 15¹, 116, 118, 121 та 122 Земельного кодексу України, Положення про Головне управління Держгеокадастру у Кіровоградській області, затвердженого наказом Держгеокадастру від 03.03.2015 № 20,

НАКАЗУЮ:

1. Надати Дорошенку Валерію Юрійовичу дозвіл на розроблення проекту землеустрою щодо відведення земельної ділянки у власність із земель сільськогосподарського призначення державної власності, що перебувають у резерві, розташованої на території Тарасівської сільської ради Новгородківського району Кіровоградської області. Орієнтовний розмір земельної ділянки 2,0000 га, в тому числі: 2,0000 га ріллі, із цільовим призначенням – для ведення особистого селянського господарства.

2. Розроблений проект землеустрою щодо відведення земельної ділянки у власність підлягає погодженню та затвердженню відповідно до вимог чинного законодавства.

3. Керівнику відділу Держгеокадастру в Новгородківському районі при надходженні проекту землеустрою щодо відведення земельної ділянки у власність забезпечити в установленому законодавством порядку:

3.1. погодження проекту землеустрою щодо відведення земельної ділянки у власність;

3.2. реєстрацію земельної ділянки у Державному земельному кадастрі.

4. Контроль за виконанням цього наказу залишаю за собою.

В.о. начальника
Головного управління

Пінковський А.В.

Головне управління Держгеокадастру у Кіровоградській області
11-3865/14-16-СГ від 26.04.2016





ДЕРЖАВНА СЛУЖБА УКРАЇНИ З ПИТАНЬ ГЕОДЕЗІЇ, КАРТОГРАФІЇ ТА
КАДАСТРУ

Головне управління Держгеокадастру у Кіровоградській області

вул.Академіка Корольова, 26, м.Кіровоград, 25030, тел.(0522) 34-61-44, факс 34-61-39
E-mail:kirovohrad@land.gov.ua Код ЄДРПОУ 39767636

26.04.2016 11-3866/14-16-**НАКАЗ**

**Про надання дозволу на
розроблення документації
із землеустрою**

Відповідно до статей 15¹, 116, 118, 121 та 122 Земельного кодексу України, Положення про Головне управління Держгеокадастру у Кіровоградській області, затвердженого наказом Держгеокадастру від 03.03.2015 № 20,

НАКАЗУЮ:

1. Надати Коваленку Костянтину Валентиновичу дозвіл на розроблення проекту землеустрою щодо відведення земельної ділянки у власність із земель сільськогосподарського призначення державної власності, що перебувають у резерві, розташованої на території Тарасівської сільської ради Новгородківського району Кіровоградської області. Орієнтовний розмір земельної ділянки 2,0000 га, в тому числі: 2,0000 га ріллі, із цільовим призначенням – для ведення особистого селянського господарства.

2. Розроблений проект землеустрою щодо відведення земельної ділянки у власність підлягає погодженню та затвердженню відповідно до вимог чинного законодавства.

3. Керівнику відділу Держгеокадастру в Новгородківському районі при надходженні проекту землеустрою щодо відведення земельної ділянки у власність забезпечити в установленому законодавством порядку:

3.1. погодження проекту землеустрою щодо відведення земельної ділянки у власність;

3.2. реєстрацію земельної ділянки у Державному земельному кадастрі.

4. Контроль за виконанням цього наказу залишаю за собою.

В.о. начальника
Головного управління

Піньковський А.В.

Головне управління Держгеокадастру у Кіровоградській області
11-3866/14-16-СГ від 26.04.2016





ДЕРЖАВНА СЛУЖБА УКРАЇНИ З ПИТАНЬ ГЕОДЕЗІЇ, КАРТОГРАФІЇ ТА
КАДАСТРУ

Головне управління Держгеокадастру у Кіровоградській області

вул.Академіка Корольова, 26, м.Кіровоград, 25030, тел.(0522) 34-61-44, факс 34-61-39

E-mail:kirovohrad@land.gov.ua Код ЄДРПОУ 39767636

26.04.2016 11-3867/14-16-**НАКАЗ**

**Про надання дозволу на
розроблення документації
із землеустрою**

Відповідно до статей 15¹, 116, 118, 121 та 122 Земельного кодексу України, Положення про Головне управління Держгеокадастру у Кіровоградській області, затвердженого наказом Держгеокадастру від 03.03.2015 № 20,

НАКАЗУЮ:

1. Надати Михайловському Віктору Володимировичу дозвіл на розроблення проекту землеустрою щодо відведення земельної ділянки у власність із земель сільськогосподарського призначення державної власності, що перебувають у резерві, розташованої на території Тарасівської сільської ради Новгородківського району Кіровоградської області. Орієнтовний розмір земельної ділянки 2,0000 га, в тому числі: 2,0000 га ріллі, із цільовим призначенням – для ведення особистого селянського господарства.

2. Розроблений проект землеустрою щодо відведення земельної ділянки у власність підлягає погодженню та затвердженню відповідно до вимог чинного законодавства.

3. Керівнику відділу Держгеокадастру в Новгородківському районі при надходженні проекту землеустрою щодо відведення земельної ділянки у власність забезпечити в установленому законодавством порядку:

3.1. погодження проекту землеустрою щодо відведення земельної ділянки у власність;


3.2. реєстрацію земельної ділянки у Державному земельному кадастрі.

4. Контроль за виконанням цього наказу залишаю за собою.

В.о. начальника
Головного управління

Піньковський А.В.

Головне управління Держгеокадастру у Кіровоградській області
11-3867/14-16-СГ від 26.04.2016





ДЕРЖАВНА СЛУЖБА УКРАЇНИ З ПИТАНЬ ГЕОДЕЗІЇ, КАРТОГРАФІЇ ТА
КАДАСТРУ

Головне управління Держгеокадастру у Кіровоградській області

вул.Академіка Корольова, 26, м.Кіровоград, 25030, тел.(0522) 34-61-44, факс 34-61-39

E-mail:kirovohrad@land.gov.ua Код ЄДРПОУ 39767636

26.04.2016 11-3868/14-16-СГ **НАКАЗ**

**Про надання дозволу на
розроблення документації
із землеустрою**

Відповідно до статей 15¹, 116, 118, 121 та 122 Земельного кодексу України, Положення про Головне управління Держгеокадастру у Кіровоградській області, затвердженого наказом Держгеокадастру від 03.03.2015 № 20,

НАКАЗУЮ:

1. Надати Приймаченку Олегу Івановичу дозвіл на розроблення проекту землеустрою щодо відведення земельної ділянки у власність із земель сільськогосподарського призначення державної власності, що перебувають у резерві, розташованої на території Тарасівської сільської ради Новгородківського району Кіровоградської області. Орієнтовний розмір земельної ділянки 2,0000 га, в тому числі: 2,0000 га ріллі, із цільовим призначенням – для ведення особистого селянського господарства.

2. Розроблений проект землеустрою щодо відведення земельної ділянки у власність підлягає погодженню та затвердженню відповідно до вимог чинного законодавства.

3. Керівнику відділу Держгеокадастру в Новгородківському районі при надходженні проекту землеустрою щодо відведення земельної ділянки у власність забезпечити в установленому законодавством порядку:

3.1. погодження проекту землеустрою щодо відведення земельної ділянки у власність;


3.2. реєстрацію земельної ділянки у Державному земельному кадастрі.

4. Контроль за виконанням цього наказу залишаю за собою.

В.о. начальника
Головного управління

Піньковський А.В.

Головне управління Держгеокадастру у Кіровоградській області
11-3868/14-16-СГ від 26.04.2016





ДЕРЖАВНА СЛУЖБА УКРАЇНИ З ПИТАНЬ ГЕОДЕЗІЇ, КАРТОГРАФІЇ ТА
КАДАСТРУ

Головне управління Держгеокадастру у Кіровоградській області

вул. Академіка Корольова, 26, м. Кіровоград, 25030, тел. (0522) 34-61-44, факс 34-61-39

E-mail: kirovohrad@land.gov.ua КолСДРПОУ 39767636

26.04.2016 11-3869/14-16-**НАКАЗ**

**Про надання дозволу на
розроблення документації
із землеустрою**

Відповідно до статей 15¹, 116, 118, 121, 122 та 186 Земельного кодексу України, Положення про Головне управління Держгеокадастру у Кіровоградській області, затвердженого наказом Держгеокадастру від 03.03.2015 № 20.

НАКАЗУЮ:

1. Надати Герасимовичу Григорію Володимировичу дозвіл на розроблення проекту землеустрою щодо відведення земельної ділянки у власність із земель сільськогосподарського призначення державної власності, що перебувають у резерві, розташованої на території Новгородківського району Тарасівської сільської ради. Орієнтовний розмір земельної ділянки 2,0000 га, в тому числі: 2,0000 га – рілля, із цільовим призначенням – для ведення особистого селянського господарства.

2. Розроблений проект землеустрою щодо відведення земельної ділянки у власність підлягає погодженню та затвердженню відповідно до вимог чинного законодавства.

3. Керівнику відділу Держгеокадастру в Новгородківському районі при надходженні проекту землеустрою щодо відведення земельної ділянки у власність забезпечити в установленому законодавством порядку:

3.1. погодження проекту землеустрою щодо відведення земельної ділянки у власність;

3.2. реєстрацію земельної ділянки у Державному земельному кадастрі.

4. Контроль за виконанням цього наказу залишаю за собою.

В.о. начальника Головного управління

Пінюковський А.В.

Головне управління Держгеокадастру у Кіровоградській області

11-3869/14-16-СГ від 26.04.2016





ДЕРЖАВНА СЛУЖБА УКРАЇНИ З ПИТАНЬ ГЕОДЕЗІЇ, КАРТОГРАФІЇ ТА
КАДАСТРУ

Головне управління Держгеокадастру у Кіровоградській області

вул.Академіка Корольова, 26, м.Кіровоград, 25030, тел.(0522) 34-61-44, факс 34-61-39

E-mail:kirovohrad@land.gov.ua Код ЄДРПОУ 39767636

26.04.2016 11-3870/14-16-**ОНАКАЗ**

**Про надання дозволу на
розроблення документації
із землеустрою**

Відповідно до статей 15¹, 116, 118, 121 та 122 Земельного кодексу України, Положення про Головне управління Держгеокадастру у Кіровоградській області, затвердженого наказом Держгеокадастру від 03.03.2015 № 20,

НАКАЗУЮ:

1. Надати Іляшенку Олександру Миколайовичу дозвіл на розроблення проекту землеустрою щодо відведення земельної ділянки у власність із земель сільськогосподарського призначення державної власності, що перебувають у резерві, розташованої на території Тарасівської сільської ради Новгородківського району Кіровоградської області. Орієнтовний розмір земельної ділянки 2,0000 га, в тому числі: 2,0000 га ріллі, із цільовим призначенням – для ведення особистого селянського господарства.

2. Розроблений проект землеустрою щодо відведення земельної ділянки у власність підлягає погодженню та затвердженню відповідно до вимог чинного законодавства.

3. Керівнику відділу Держгеокадастру в Новгородківському районі при надходженні проекту землеустрою щодо відведення земельної ділянки у власність забезпечити в установленому законодавством порядку:

3.1. погодження проекту землеустрою щодо відведення земельної ділянки у власність;

3.2. реєстрацію земельної ділянки у Державному земельному кадастрі.

4. Контроль за виконанням цього наказу залишаю за собою.

В.о. начальника
Головного управління

Піньковський А.В.

Головне управління Держгеокадастру у Кіровоградській області
11-3870/14-16-СГ від 26.04.2016





ДЕРЖАВНА СЛУЖБА УКРАЇНИ З ПИТАНЬ ГЕОДЕЗІЇ, КАРТОГРАФІЇ ТА
КАДАСТРУ

Головне управління Держгеокадастру у Кіровоградській області

вул. Академіка Корольова, 26, м. Кіровоград, 25030, тел. (0522) 34-61-44, факс 34-61-39

E-mail: kirovohrad@land.gov.ua Код ЄДРПОУ 39767636

26.04.2016 11-3871/14-16-**НАКАЗ**

**Про надання дозволу на
розроблення документації
із землеустрою**

Відповідно до статей 15¹, 116, 118, 121 та 122 Земельного кодексу України, Положення про Головне управління Держгеокадастру у Кіровоградській області, затвердженого наказом Держгеокадастру від 03.03.2015 № 20,

НАКАЗУЮ:

1. Надати Стародубцеву Яну Олександровичу дозвіл на розроблення проекту землеустрою щодо відведення земельної ділянки у власність із земель сільськогосподарського призначення державної власності, що перебувають у резерві, розташованої на території Тарасівської сільської ради Новгородківського району Кіровоградської області. Орієнтовний розмір земельної ділянки 2,0000 га, в тому числі: 2,0000 га ріллі, із цільовим призначенням – для ведення особистого селянського господарства.

2. Розроблений проект землеустрою щодо відведення земельної ділянки у власність підлягає погодженню та затвердженню відповідно до вимог чинного законодавства.

3. Керівнику відділу Держгеокадастру в Новгородківському районі при надходженні проекту землеустрою щодо відведення земельної ділянки у власність забезпечити в установленому законодавством порядку:

3.1. погодження проекту землеустрою щодо відведення земельної ділянки у власність;

3.2. реєстрацію земельної ділянки у Державному земельному кадастрі.

4. Контроль за виконанням цього наказу залишаю за собою.

В.о. начальника
Головного управління

Піньковський А.В.

Головне управління Держгеокадастру у Кіровоградській області
11-3871/14-16-СГ від 26.04.2016





ДЕРЖАВНА СЛУЖБА УКРАЇНИ З ПИТАНЬ ГЕОДЕЗІЇ, КАРТОГРАФІЇ ТА
КАДАСТРУ

Головне управління Держгеокадастру у Кіровоградській області

вул. Академіка Корольова, 26, м. Кіровоград, 25030, тел. (0522) 34-61-44, факс 34-61-39

E-mail: kirovohrad@land.gov.ua Код ЄДРПОУ 39767636

26.04.2016 11-3872/14-16-СГ **НАКАЗ**

**Про надання дозволу на
розроблення документації
із землеустрою**

Відповідно до статей 15¹, 116, 118, 121, 122 та 186 Земельного кодексу України, Положення про Головне управління Держгеокадастру у Кіровоградській області, затвердженого наказом Держгеокадастру від 03.03.2015 № 20.

НАКАЗУЮ:

1. Надати Медведєву Олегу Віталійовичу дозвіл на розроблення проекту землеустрою щодо відведення земельної ділянки у власність із земель сільськогосподарського призначення державної власності, що перебувають у резерві, розташованої на території Новгородківського району Тарасівської сільської ради. Орієнтовний розмір земельної ділянки 2,0000 га, в тому числі: 2,0000 га – рілля, із цільовим призначенням – для ведення особистого селянського господарства.

2. Розроблений проект землеустрою щодо відведення земельної ділянки у власність підлягає погодженню та затвердженню відповідно до вимог чинного законодавства.

3. Керівнику відділу Держгеокадастру в Новгородківському районі при надходженні проекту землеустрою щодо відведення земельної ділянки у власність забезпечити в установленому законодавством порядку:

- 3.1. погодження проекту землеустрою щодо відведення земельної ділянки у власність;
- 3.2. реєстрацію земельної ділянки у Державному земельному кадастрі.


4. Контроль за виконанням цього наказу залишаю за собою.

В.о. начальника Головного управління

Піньковський А.В.

Головне управління Держгеокадастру у Кіровоградській області

11-3872/14-16-СГ від 26.04.2016





ДЕРЖАВНА СЛУЖБА УКРАЇНИ З ПИТАНЬ ГЕОДЕЗІЇ, КАРТОГРАФІЇ ТА
КАДАСТРУ

Головне управління Держгеокадастру у Кіровоградській області

вул.Академіка Корольова, 26, м.Кіровоград, 25030, тел.(0522) 34-61-44, факс 34-61-39

E-mail:kirovohrad@land.gov.uaКодЄДРПОУ 39767636

26.04.2016 11-3873/14-16-**НАКАЗ**

**Про надання дозволу на
розроблення документації
із землеустрою**

Відповідно до статей 15¹, 116, 118, 121, 122 та 186 Земельного кодексу України, Положення про Головне управління Держгеокадастру у Кіровоградській області, затвердженого наказом Держгеокадастру від 03.03.2015 № 20.

НАКАЗУЮ:

1. Надати Гончарову Володимирі Миколайовичу дозвіл на розроблення проекту землеустрою щодо відведення земельної ділянки у власність із земель сільськогосподарського призначення державної власності, що перебувають у резерві, розташованої на території Новгородківського району Тарасівської сільської ради. Орієнтовний розмір земельної ділянки 2,0000 га, в тому числі: 2,0000 га – рілля, із цільовим призначенням – для ведення особистого селянського господарства.

2. Розроблений проект землеустрою щодо відведення земельної ділянки у власність підлягає погодженню та затвердженню відповідно до вимог чинного законодавства.

3. Керівнику відділу Держгеокадастру в Новгородківському районі при надходженні проекту землеустрою щодо відведення земельної ділянки у власність забезпечити в установленому законодавством порядку:

3.1. погодження проекту землеустрою щодо відведення земельної ділянки у власність;

3.2. реєстрацію земельної ділянки у Державному земельному кадастрі.

4. Контроль за виконанням цього наказу залишаю за собою.

В.о. начальника Головного управління

Піньковський А.В.

Головне управління Держгеокадастру у Кіровоградській області
11-3873/14-16-СГ від 26.04.2016





ДЕРЖАВНА СЛУЖБА УКРАЇНИ З ПИТАНЬ ГЕОДЕЗІЇ, КАРТОГРАФІЇ ТА
КАДАСТРУ

Головне управління Держгеокадастру у Кіровоградській області

вул. Академіка Корольова, 26, м. Кіровоград, 25030, тел. (0522) 34-61-44, факс 34-61-39

E-mail: kirovohrad@land.gov.ua Код ЄДРПОУ 39767636

26.04.2016 11-3874/14-16-СГ **НАКАЗ**

**Про надання дозволу на
розроблення документації
із землеустрою**

Відповідно до статей 15¹, 116, 118, 121, 122 та 186 Земельного кодексу України, Положення про Головне управління Держгеокадастру у Кіровоградській області, затвердженого наказом Держгеокадастру від 03.03.2015 № 20.

НАКАЗУЮ:

1. Надати Набоку Леоніду Дмитровичу дозвіл на розроблення проекту землеустрою щодо відведення земельної ділянки у власність із земель сільськогосподарського призначення державної власності, що перебувають у резерві, розташованої на території Новгородківського району Тарасівської сільської ради. Орієнтовний розмір земельної ділянки 2,0000 га, в тому числі: 2,0000 га – рілля, із цільовим призначенням – для ведення особистого селянського господарства.

2. Розроблений проект землеустрою щодо відведення земельної ділянки у власність підлягає погодженню та затвердженню відповідно до вимог чинного законодавства.

3. Керівнику відділу Держгеокадастру в Новгородківському районі при надходженні проекту землеустрою щодо відведення земельної ділянки у власність забезпечити в установленому законодавством порядку:

3.1. погодження проекту землеустрою щодо відведення земельної ділянки у власність;

3.2. реєстрацію земельної ділянки у Державному земельному кадастрі.

4. Контроль за виконанням цього наказу залишаю за собою.

В.о. начальника Головного управління

Піньковський А.В.

Головне управління Держгеокадастру у Кіровоградській області
11-3874/14-16-СГ від 26.04.2016





ДЕРЖАВНА СЛУЖБА УКРАЇНИ З ПИТАНЬ ГЕОДЕЗІЇ, КАРТОГРАФІЇ ТА
КАДАСТРУ

Головне управління Держгеокадастру у Кіровоградській області

вул. Академіка Корольова, 26, м. Кіровоград, 25030, тел. (0522) 34-61-44, факс 34-61-39

E-mail: kirovohrad@land.gov.ua Код ЄДРПОУ 39767636

26.04.2016 11-3875/14-16-**НАКАЗ**

**Про надання дозволу на
розроблення документації
із землеустрою**

Відповідно до статей 15¹, 116, 118, 121 та 122 Земельного кодексу України, Положення про Головне управління Держгеокадастру у Кіровоградській області, затвердженого наказом Держгеокадастру від 03.03.2015 № 20,

НАКАЗУЮ:

1. Надати Раца В'ячеславу Юрійовичу дозвіл на розроблення проекту землеустрою щодо відведення земельної ділянки у власність із земель сільськогосподарського призначення державної власності, що перебувають у резерві, розташованої на території Тарасівської сільської ради Новгородківського району Кіровоградської області. Орієнтовний розмір земельної ділянки 2,0000 га, в тому числі: 2,0000 га ріллі, із цільовим призначенням – для ведення особистого селянського господарства.

2. Розроблений проект землеустрою щодо відведення земельної ділянки у власність підлягає погодженню та затвердженню відповідно до вимог чинного законодавства.

3. Керівнику відділу Держгеокадастру в Новгородківському районі при надходженні проекту землеустрою щодо відведення земельної ділянки у власність забезпечити в установленому законодавством порядку:

3.1. погодження проекту землеустрою щодо відведення земельної ділянки у власність;

3.2. реєстрацію земельної ділянки у Державному земельному кадастрі.

4. Контроль за виконанням цього наказу залишаю за собою.

В.о. начальника
Головного управління

Піньковський А.В.

Головне управління Держгеокадастру у Кіровоградській області
11-3875/14-16-СГ від 26.04.2016





ДЕРЖАВНА СЛУЖБА УКРАЇНИ З ПИТАНЬ ГЕОДЕЗІЇ, КАРТОГРАФІЇ ТА
КАДАСТРУ

Головне управління Держгеокадастру у Кіровоградській області

вул.Академіка Корольова, 26, м.Кіровоград, 25030, тел.(0522) 34-61-44, факс 34-61-39

E-mail:kirovohrad@land.gov.uaКодЄДРПОУ 39767636

26.04.2016 11-3876/14-16-СГ **НАКАЗ**

**Про надання дозволу на
розроблення документації
із землеустрою**

Відповідно до статей 15¹, 116, 118, 121, 122 та 186 Земельного кодексу України, Положення про Головне управління Держгеокадастру у Кіровоградській області, затвердженого наказом Держгеокадастру від 03.03.2015 № 20.

НАКАЗУЮ:

1. Надати Безпалому Володимирі Ігоровичу дозвіл на розроблення проекту землеустрою щодо відведення земельної ділянки у власність із земель сільськогосподарського призначення державної власності, що перебувають у резерві, розташованої на території Новгородківського району Тарасівської сільської ради. Орієнтовний розмір земельної ділянки 2,0000 га, в тому числі: 2,0000 га – рілля, із цільовим призначенням – для ведення особистого селянського господарства.

2. Розроблений проект землеустрою щодо відведення земельної ділянки у власність підлягає погодженню та затвердженню відповідно до вимог чинного законодавства.

3. Керівнику відділу Держгеокадастру в Новгородківському районі при надходженні проекту землеустрою щодо відведення земельної ділянки у власність забезпечити в установленому законодавством порядку:

3.1. погодження проекту землеустрою щодо відведення земельної ділянки у власність;

3.2. реєстрацію земельної ділянки у Державному земельному кадастрі.

4. Контроль за виконанням цього наказу залишаю за собою.

В.о. начальника Головного управління

Піньковський А.В.

Головне управління Держгеокадастру у Кіровоградській області

11-3876/14-16-СГ від 26.04.2016





ДЕРЖАВНА СЛУЖБА УКРАЇНИ З ПИТАНЬ ГЕОДЕЗІЇ, КАРТОГРАФІЇ ТА
КАДАСТРУ

Головне управління Держгеокадастру у Кіровоградській області

вул. Академіка Корольова, 26, м. Кіровоград, 25030, тел. (0522) 34-61-44, факс 34-61-39

E-mail: kirovohrad@land.gov.ua Код ЄДРПОУ 39767636

26.04.2016 11-3877/14-16-СНАКАЗ

Про надання дозволу на
розроблення документації
із землеустрою

Відповідно до статей 15¹, 116, 118, 121, 122 та 186 Земельного кодексу України, Положення про Головне управління Держгеокадастру у Кіровоградській області, затвердженого наказом Держгеокадастру від 03.03.2015 № 20,

НАКАЗУЮ:

1. Надати Кубишиній Ірині Сергіївні дозвіл на розроблення проекту землеустрою щодо відведення земельної ділянки у власність із земель сільськогосподарського призначення державної власності, що перебувають у резерві розташовані на території Олександрійського району Недогарської сільської ради. Орієнтовний розмір земельної ділянки 1,2005 га, у тому числі: 1,2005 га-пасовища, із цільовим призначенням – для ведення особистого селянського господарства.

2. Розроблений проект землеустрою щодо відведення земельної ділянки у власність підлягає погодженню та затвердженню відповідно до вимог чинного законодавства.

3. Керівнику управління Держгеокадастру у Олександрійському районі при надходженні проекту землеустрою щодо відведення земельної ділянки у власність забезпечити в установленому законодавством порядку:

3.1. погодження проекту землеустрою щодо відведення земельної ділянки у власність;

3.2. реєстрацію земельної ділянки у Державному земельному кадастрі.

4. Контроль за виконанням цього наказу залишаю за собою.

В.о. начальника Головного управління

Піньковський А.В.

Головне управління Держгеокадастру у Кіровоградській області
11-3877/14-16-СГ від 26.04.2016





ДЕРЖАВНА СЛУЖБА УКРАЇНИ З ПИТАНЬ ГЕОДЕЗІЇ, КАРТОГРАФІЇ ТА
КАДАСТРУ

Головне управління Держгеокадастру у Кіровоградській області

вул. Академіка Корольова, 26, м. Кіровоград, 25030, тел. (0522) 34-61-44, факс 34-61-39

E-mail: kirovohrad@land.gov.ua Код ЄДРПОУ 39767636

26.04.2016 11-3878/14-~~НАКАЗ~~

**Про надання дозволу на
розроблення документації
із землеустрою**

Відповідно до статей 15¹, 116, 118, 121, 122 та 186 Земельного кодексу України, Положення про Головне управління Держгеокадастру у Кіровоградській області, затвердженого наказом Держгеокадастру від 03.03.2015 № 20,

НАКАЗУЮ:

1. Надати Лисенко Ользі Василівні дозвіл на розроблення проекту землеустрою щодо відведення земельної ділянки у власність із земель сільськогосподарського призначення державної власності, що перебувають у резерві розташовані на території Олександрійського району Недогарської сільської ради. Орієнтовний розмір земельної ділянки 2,0000 га, у тому числі: 2,0000 га-пасовища, із цільовим призначенням – для ведення особистого селянського господарства.

2. Розроблений проект землеустрою щодо відведення земельної ділянки у власність підлягає погодженню та затвердженню відповідно до вимог чинного законодавства.

3. Керівнику управління Держгеокадастру у Олександрійському районі при надходженні проекту землеустрою щодо відведення земельної ділянки у власність забезпечити в установленому законодавством порядку:

3.1. погодження проекту землеустрою щодо відведення земельної ділянки у власність;

3.2. реєстрацію земельної ділянки у Державному земельному кадастрі.

4. Контроль за виконанням цього наказу залишаю за собою.

В.о. начальника Головного управління

Піньковський А.В.

Головне управління Держгеокадастру у Кіровоградській області
11-3878/14-16-СГ від 26.04.2016





ДЕРЖАВНА СЛУЖБА УКРАЇНИ З ПИТАНЬ ГЕОДЕЗІЇ, КАРТОГРАФІЇ ТА
КАДАСТРУ

Головне управління Держгеокадастру у Кіровоградській області

вул.Академіка Корольова, 26, м.Кіровоград, 25030, тел.(0522) 34-61-44, факс 34-61-39 *

E-mail: kirovohrad@land.gov.ua Код ЄДРПОУ 39767636

26.04.2016 11-3879/14-16-СГ
НАКАЗ

**Про поновлення договору
оренди земельної ділянки**

Відповідно до статей 15¹, 122, 124, 134 Земельного кодексу України, статті 33 Закону України «Про оренду землі» та Положення про Головне управління Держгеокадастру у Кіровоградській області, затвердженого наказом Держгеокадастру від 03.03.2015 № 20,

НАКАЗУЮ:

1. Поновити договір оренди земельної ділянки сільськогосподарського призначення державної власності від 27 січня 2006 року №1, укладений між Новоукраїнською районною державною адміністрацією та Миколенко Андрієм Івановичем, зареєстрованого в Кіровоградській регіональній філії Центр ДЗК 27 січня 2006 року №1, загальною площею 7,5741 га, в тому числі: 7,5741 га - рілля (кадастровий номер 3524080600:02:000:9021) із цільовим призначенням для ведення товарного сільськогосподарського виробництва, розташованій на території Новоукраїнського району Глодоської сільської ради.

2. Змінити умови договору оренди земельної ділянки сільськогосподарського призначення державної власності в частині:

2.1. Поновити строком на 7 (сім) років дію договору оренди земельної ділянки та встановити річну орендну плату за користування вказаною земельною ділянкою у розмірі 8 (вісім) відсотків від її нормативної грошової оцінки.

3. Керівнику відділу Держгеокадастру у Новоукраїнському районі забезпечити підписання додаткової угоди про поновлення договору оренди земельної ділянки сільськогосподарського призначення державної власності від 27 січня 2006 року № №1, укладеного між Новоукраїнською районною державною адміністрацією та Миколенко Андрієм Івановичем.

4. Право оренди земельної ділянки (кадастровий номер 3524080600:02:000:9021) виникає з моменту державної реєстрації цього права та оформлюється відповідно до Закону України "Про державну реєстрацію речових прав на нерухоме майно та їх обтяжень".

5. Контроль за виконанням цього наказу залишаю за собою.

В.о. начальника Головного управління

Піньковський А.В.

Головне управління Держгеокадастру у Кіровоградській області
11-3879/14-16-СГ від 26.04.2016





ДЕРЖАВНА СЛУЖБА УКРАЇНИ З ПИТАНЬ ГЕОДЕЗІЇ, КАРТОГРАФІЇ ТА
КАДАСТРУ

Головне управління Держгеокадастру у Кіровоградській області

вул. Академіка Корольова, 26, м. Кіровоград, 25030, тел. (0522) 34-61-44, факс 34-61-39

E-mail: kirovohrad@land.gov.ua Код ЄДРПОУ 39767636

26.04.2016 11-3880/14-16-СГ **НАКАЗ**

**Про затвердження документації
із землеустрою та надання
земельної ділянки у власність
без зміни цільового призначення**

Відповідно до статей 15¹, 20, 116, 118, 121 та 122 Земельного кодексу України, Положення про Головне управління Держгеокадастру у Кіровоградській області, затвердженого наказом Держгеокадастру від 03.03.2015 № 20,

НАКАЗУЮ:

1. Затвердити проект землеустрою щодо відведення земельної ділянки у власність для ведення особистого селянського господарства на території Новомиколаївської сільської ради Новоукраїнського району Кіровоградської області.

2. Надати Гніденку Сергію Олександровичу у власність земельну ділянку площею 1,9073 га, в тому числі: пасовища площею 1,9073 га (кадастровий номер 3524084300:02:000:1967) із земель сільськогосподарського призначення державної власності, що перебувають у запасі, без зміни цільового призначення для ведення особистого селянського господарства, розташовану на території Новомиколаївської сільської ради Новоукраїнського району Кіровоградської області.

3. Право власності на земельну ділянку (кадастровий номер 3524084300:02:000:1967) виникає з моменту державної реєстрації цього права та оформлюється відповідно до Закону України "Про державну реєстрацію речових прав на нерухоме майно та їх обтяжень".

4. Контроль за виконанням цього наказу залишаю за собою.

В.о. начальника
Головного управління

Піньковський А.В.

Головне управління Держгеокадастру у Кіровоградській області
11-3880/14-16-СГ від 26.04.2016





ДЕРЖАВНА СЛУЖБА УКРАЇНИ З ПИТАНЬ ГЕОДЕЗІЇ, КАРТОГРАФІЇ ТА
КАДАСТРУ

Головне управління Держгеокадастру у Кіровоградській області

вул. Академіка Корольова, 26, м. Кіровоград, 25030, тел. (0522) 34-61-44, факс 34-61-39

E-mail: kirovohrad@land.gov.ua Код ЄДРПОУ 39767636

26.04.2016

11-3881/14-16-СГ
НАКАЗ

**Про затвердження документації
із землеустрою та надання
земельної ділянки у власність
без зміни цільового призначення**

Відповідно до статей 15¹, 20, 116, 118, 121, 122 Земельного кодексу України, Положення про Головне управління Держгеокадастру у Кіровоградській області, затвердженого наказом Держгеокадастру від 03.03.2015 № 20.

НАКАЗУЮ:

1. Затвердити проект землеустрою щодо відведення земельної ділянки у власність для ведення особистого селянського господарства, розташовану на території Новоархангельського району Кам'янецької сільської ради.

2. Надати Дмитренку Леоніду Івановичу у власність земельну ділянку площею 2,0000 га, в тому числі: 2,0000 га - під господарськими будівлями та дворами, (кадастровий номер 3523681800:02:000:1296) із земель сільськогосподарського призначення державної власності, що перебувають у запасі, без зміни цільового призначення для ведення особистого селянського господарства, розташовану на території Новоархангельського району Кам'янецької сільської ради.

3. Право власності на земельну ділянку (кадастровий номер 3523681800:02:000:1296) виникає з моменту державної реєстрації цього права та оформлюється відповідно до Закону України "Про державну реєстрацію речових прав на нерухоме майно та їх обтяжень".

4. Контроль за виконанням цього наказу залишаю за собою.

В.о. начальника
Головного управління

Піньковський А.В.

Головне управління Держгеокадастру у Кіровоградській області
11-3881/14-16-СГ від 26.04.2016





ДЕРЖАВНА СЛУЖБА УКРАЇНИ З ПИТАНЬ ГЕОДЕЗІЇ, КАРТОГРАФІЇ ТА
КАДАСТРУ

Головне управління Держгеокадастру у Кіровоградській області

вул. Академіка Корольова, 26, м. Кіровоград, 25030, тел. (0522) 34-61-44, факс 34-61-39

E-mail: kirovohrad@land.gov.ua Код ЄДРПОУ 39767636

26.04.2016 11-3882/14-16 **НАКАЗ**

**Про затвердження документації
із землеустрою та надання
земельної ділянки у власність
без зміни цільового призначення**

Відповідно до статей 15¹, 20, 116, 118, 121, 122 Земельного кодексу України, Положення про Головне управління Держгеокадастру у Кіровоградській області, затвердженого наказом Держгеокадастру від 03.03.2015 № 20.

НАКАЗУЮ:

1. Затвердити проект землеустрою щодо відведення земельної ділянки у власність для ведення особистого селянського господарства, розташовану на території Новоархангельського району Кам'янецької сільської ради.

2. Надати Крамар Ірині Леонідівні у власність земельну ділянку площею 2,0000 га, в тому числі: 2,0000 га - під господарськими будівлями і дворами, (кадастровий номер 3523681800:02:000:9068) із земель сільськогосподарського призначення державної власності, що перебувають у запасі, без зміни цільового призначення для ведення особистого селянського господарства, розташовану на території Новоархангельського району Кам'янецької сільської ради.

3. Право власності на земельну ділянку (кадастровий номер 3523681800:02:000:9068) виникає з моменту державної реєстрації цього права та оформлюється відповідно до Закону України "Про державну реєстрацію речових прав на нерухоме майно та їх обтяжень".

4. Контроль за виконанням цього наказу залишаю за собою.

В.о. начальника
Головного управління

Піньковський А.В.

Головне управління Держгеокадастру у Кіровоградській області
11-3882/14-16-СГ від 26.04.2016





ДЕРЖАВНА СЛУЖБА УКРАЇНИ З ПИТАНЬ ГЕОДЕЗІЇ, КАРТОГРАФІЇ ТА
КАДАСТРУ

Головне управління Держгеокадастру у Кіровоградській області

вул. Академіка Корольова, 26, м. Кіровоград, 25030, тел. (0522) 34-61-44, факс 34-61-39

E-mail: kirovohrad@land.gov.ua Код ЄДРПОУ 39767636

26.04.2016 11-3883/14-16-СГ **НАКАЗ**

**Про затвердження документації
із землеустрою та надання
земельної ділянки у власність
без зміни цільового призначення**

Відповідно до статей 15¹, 20, 116, 118, 121, 122 Земельного кодексу України, Положення про Головне управління Держгеокадастру у Кіровоградській області, затвердженого наказом Держгеокадастру від 03.03.2015 № 20.

НАКАЗУЮ:

1. Затвердити проект землеустрою щодо відведення земельної ділянки у власність для ведення особистого селянського господарства, розташовану на території Новоархангельського району Кам'янецької сільської ради.

2. Надати Крамару Ростиславу Васильовичу у власність земельну ділянку площею 2,0000 га, в тому числі: 2,0000 га - під господарськими будівлями та дворами, (кадастровий номер 3523681800:02:000:1297) із земель сільськогосподарського призначення державної власності, що перебувають у запасі, без зміни цільового призначення для ведення особистого селянського господарства, розташовану на території Новоархангельського району Кам'янецької сільської ради.

3. Право власності на земельну ділянку (кадастровий номер 3523681800:02:000:1297) виникає з моменту державної реєстрації цього права та оформлюється відповідно до Закону України "Про державну реєстрацію речових прав на нерухоме майно та їх обтяжень".

4. Контроль за виконанням цього наказу залишаю за собою.

В.о. начальника
Головного управління

Піньковський А.В.

Головне управління Держгеокадастру у Кіровоградській області
11-3883/14-16-СГ від 26.04.2016





ДЕРЖАВНА СЛУЖБА УКРАЇНИ З ПИТАНЬ ГЕОДЕЗІЇ, КАРТОГРАФІЇ ТА
КАДАСТРУ

Головне управління Держгеокадастру у Кіровоградській області

вул.АкадемікаКорольова, 26, м.Кіровоград, 25030, тел.(0522) 34-61-44, факс 34-61-39

E-mail:kirovohrad@land.gov.uaКодЄДРПОУ 39767636

26.04.2016 11-3884/14-16-СГ **НАКАЗ**

**Про надання дозволу на
розроблення документації
із землеустрою**

Відповідно до статей 15¹, 116, 118, 121, 122 та 186 Земельного кодексу України, Положення про Головне управління Держгеокадастру у Кіровоградській області, затвердженого наказом Держгеокадастру від 03.03.2015 № 20,

НАКАЗУЮ:

1. Надати Пікуліну Віталію Володимировичу дозвіл на розроблення проекту землеустрою щодо відведення земельної ділянки у власність із земель сільськогосподарського призначення державної власності, що перебувають у резерві розташовані на території Компаніївського району Виноградівської сільської ради. Орієнтовний розмір земельної ділянки 1,8703 га, у тому числі: 1,8703 га - рілля, із цільовим призначенням – для ведення особистого селянського господарства.

2. Розроблений проект землеустрою щодо відведення земельної ділянки у власність підлягає погодженню та затвердженню відповідно до вимог чинного законодавства.

3. Керівнику відділу Держгеокадастру у Компаніївському районі при надходженні проекту землеустрою щодо відведення земельної ділянки у власність забезпечити в установленому законодавством порядку:

3.1. погодження проекту землеустрою щодо відведення земельної ділянки у власність;

3.2. реєстрацію земельної ділянки у Державному земельному кадастрі.

4. Контроль за виконанням цього наказу залишаю за собою.

В.о. начальника Головного управління

Піньковський А.В.





ДЕРЖАВНА СЛУЖБА УКРАЇНИ З ПИТАНЬ ГЕОДЕЗІЇ, КАРТОГРАФІЇ ТА
КАДАСТРУ

Головне управління Держгеокадастру у Кіровоградській області

вул. Академіка Корольова, 26, м. Кіровоград, 25030, тел. (0522) 34-61-44, факс 34-61-39

E-mail: kirovohrad@land.gov.ua Код СДРПОУ 39767636

26.04.2016 11-3885/14-16-**НАКАЗ**

**Про надання дозволу на
розроблення документації
із землеустрою**

Відповідно до статей 15¹, 116, 118, 121, 122 та 186 Земельного кодексу України, Положення про Головне управління Держгеокадастру у Кіровоградській області, затвердженого наказом Держгеокадастру від 03.03.2015 № 20,

НАКАЗУЮ:

1. Надати Сидорову Олександрові Володимировичу дозвіл на розроблення проекту землеустрою щодо відведення земельної ділянки у власність із земель сільськогосподарського призначення державної власності, що перебувають у резерві розташовані на території Компаніївського району Виноградівської сільської ради. Орієнтовний розмір земельної ділянки 1,8704 га, у тому числі: 1,8704 га - рілля, із цільовим призначенням – для ведення особистого селянського господарства.

2. Розроблений проект землеустрою щодо відведення земельної ділянки у власність підлягає погодженню та затвердженню відповідно до вимог чинного законодавства.

3. Керівнику відділу Держгеокадастру у Компаніївському районі при надходженні проекту землеустрою щодо відведення земельної ділянки у власність забезпечити в установленому законодавством порядку:

3.1. погодження проекту землеустрою щодо відведення земельної ділянки у власність;

3.2. реєстрацію земельної ділянки у Державному земельному кадастрі.

4. Контроль за виконанням цього наказу залишаю за собою.

В.о. начальника Головного управління

Піньковський А.В.

Головне управління Держгеокадастру у Кіровоградській області

11-3885/14-16-СГ від 26.04.2016





ДЕРЖАВНА СЛУЖБА УКРАЇНИ З ПИТАНЬ ГЕОДЕЗІЇ, КАРТОГРАФІЇ ТА
КАДАСТРУ

Головне управління Держгеокадастру у Кіровоградській області

вул. Академіка Корольова, 26, м. Кіровоград, 25030, тел. (0522) 34-61-44, факс 34-61-39

E-mail: kirovohrad@land.gov.ua Код ЄДРПОУ 39767636

26.04.2016 11-3886/14-16-СГ **НАКАЗ**

**Про надання дозволу на
розроблення документації
із землеустрою**

Відповідно до статей 15-1, 116, 118, 121, 122 та 186 Земельного кодексу України, Положення про Головне управління Держгеокадастру у Кіровоградській області, затвердженого наказом Держгеокадастру від 03.03.2015 року № 20

НАКАЗУЮ:

1. Надати Єфімову Олегу Анатолійовичу дозвіл на розроблення проекту землеустрою щодо відведення земельної ділянки у власність із земель сільськогосподарського призначення державної власності, що перебувають у запасі, розташованої на території Компаніївського району Виноградівської сільської ради. Орієнтовний розмір земельної ділянки 2,0000 га, у тому числі: 2,0000 га – пасовище, із цільовим призначенням - для ведення особистого селянського господарства.

2. Розроблений проект землеустрою щодо відведення земельної ділянки у власність підлягає погодженню та затвердженню відповідно до вимог чинного законодавства.

3. Керівнику відділу Держгеокадастру у Компаніївському районі при надходженні проекту землеустрою щодо відведення земельної ділянки у власність забезпечити в установленому законодавством порядку:

3.1. погодження проекту землеустрою щодо відведення земельної ділянки у власність;

3.2. реєстрацію земельної ділянки у Державному земельному кадастрі.

4. Контроль за виконанням цього наказу залишаю за собою.

В.о. начальника
Головного управління

Піньковський А.В.





ДЕРЖАВНА СЛУЖБА УКРАЇНИ З ПИТАНЬ ГЕОДЕЗІЇ, КАРТОГРАФІЇ ТА
КАДАСТРУ

Головне управління Держгеокадастру у Кіровоградській області

вул.АкадемікаКорольова, 26, м.Кіровоград, 25030, тел.(0522) 34-61-44, факс 34-61-39

E-mail:kirovohrad@land.gov.uaКодЄДРПОУ 39767636

26.04.2016 11-3887/14-16-СГ
НАКАЗ

**Про надання дозволу на
розроблення документації
із землеустрою**

Відповідно до статей 15¹, 116, 118, 121, 122 та 186 Земельного кодексу України, Положення про Головне управління Держгеокадастру у Кіровоградській області, затвердженого наказом Держгеокадастру від 03.03.2015 року № 20,

НАКАЗУЮ:

1. Надати гр. Попсую Віталію Вікторовичу дозвіл на розроблення проект землеустрою щодо відведення земельної ділянки у власність із земель сільськогосподарського призначення державної власності, що перебувають у запасі, розташованої на території Виноградівської сільської ради, Компаніївського району, Кіровоградської області. Орієнтовний розмір земельної ділянки 1,6700 га, в тому числі: 1,6700 га – пасовища, із цільовим призначенням – для ведення особистого селянського господарства.

2. Розроблений проект землеустрою щодо відведення земельної ділянки у власність підлягає погодженню та затвердженню відповідно до вимог чинного законодавства.

3. Керівнику відділ Держгеокадастру у Компаніївському районі при надходженні проект землеустрою щодо відведення земельної ділянки у власність забезпечити в установленому законодавством порядку:

3.1. погодження проект землеустрою щодо відведення земельної ділянки у власність;

3.2. реєстрацію земельної ділянки у Державному земельному кадастрі.

4. Контроль за виконанням цього наказу залишаю за собою.

В.о. начальника Головного управління _____

Пінчовський А.В.





ДЕРЖАВНА СЛУЖБА УКРАЇНИ З ПИТАНЬ ГЕОДЕЗІЇ, КАРТОГРАФІЇ ТА
КАДАСТРУ

Головне управління Держгеокадастру у Кіровоградській області

вул. Академіка Корольова, 26, м. Кіровоград, 25030, тел.(0522) 34-61-44, факс 34-61-39

E-mail: kirovohrad@land.gov.ua Код ЄДРПОУ 39767636

26.04.2016 11-3888/14-16-СГ
НАКАЗ

**Про затвердження документації
із землеустрою та надання
земельної ділянки в оренду
без зміни цільового призначення**

Відповідно до статей 15¹, 20, 122, 123, 124, 207 та 208 Земельного кодексу України, Положення про Головне управління Держгеокадастру у Кіровоградській області, затвердженого наказом Держгеокадастру від 03.03.2015 № 20,

НАКАЗУЮ:

1. Затвердити "Проект землеустрою щодо відведення земельної ділянки в оренду Маєвському Вадиму Валентиновичу для ведення товарного сільськогосподарського виробництва (КВЦПЗ 01.01) за адресою: вул. Леоніда Кравчука, 75-Б, корп. 1, с. Федорівка, Кіровоградський район (за межами населеного пункту)".

2. Надати в оренду строком на 7 (сім) років Маєвському Вадиму Валентиновичу земельну ділянку, загальною площею 1,4327 га, в тому числі: 1,4327 - під господарськими будівлями та дворами за рахунок земель сільськогосподарського призначення, що перебувають у запасі, (кадастровий номер 3522587600:51:000:0017) із земель сільськогосподарського призначення державної власності без зміни цільового призначення для ведення товарного сільськогосподарського виробництва (код класифікатора видів цільового призначення А.01.01), розташовану на території Федорівської сільської ради, Кіровоградського району, Кіровоградської області (за межами населеного пункту).

3. Встановити річний розмір орендної плати за користування земельною ділянкою на правах оренди в розмірі 8 (вісім) відсотків від нормативної грошової оцінки.

4. Доручити керівнику управління Держгеокадастру у Кіровоградському районі Кіровоградської області укласти договір оренди земельної ділянки та зареєструвати право власності держави у Державному реєстрі речових прав.

5. Право оренди земельної ділянки (кадастровий номер 3522587600:51:000:0017) виникає з моменту державної реєстрації цього права та оформлюється відповідно до Закону України "Про державну реєстрацію речових прав на нерухоме майно та їх обтяжень".

6. Контроль за виконанням цього наказу залишаю за собою.

В.о. начальника

Головного управління

Головне управління Держгеокадастру у Кіровоградській області

11-3888/14-16-СГ від 26.04.2016



Піньковський А.В.



ДЕРЖАВНА СЛУЖБА УКРАЇНИ З ПИТАНЬ ГЕОДЕЗІЇ, КАРТОГРАФІЇ ТА
КАДАСТРУ

Головне управління Держгеокадастру у Кіровоградській області

вул. Академіка Корольова, 26, м. Кіровоград, 25030, тел. (0522) 34-61-44, факс 34-61-39

E-mail: kirovohrad@land.gov.ua Кел. СДРПОУ 39767636

26.04.2016 11-3889/14-16-СГ **НАКАЗ**

**Про надання дозволу на
розроблення документації
із землеустрою**

Відповідно до статей 15¹, 116, 118, 121 та 122 Земельного кодексу України, Положення про Головне управління Держгеокадастру у Кіровоградській області, затвердженого наказом Держгеокадастру від 03.03.2015 року №20,

НАКАЗУЮ:

1. Надати Єременку Сергію Леонідовичу дозвіл на розроблення проекту землеустрою щодо відведення земельної ділянки у власність із земель сільськогосподарського призначення державної власності, що перебувають у запасі, розташованої на території Виноградівської сільської ради Компаніївського району Кіровоградської області. Орієнтовний розмір земельної ділянки 1,7700 га - пасовищ, із цільовим призначенням – для ведення особистого селянського господарства.

2. Розроблений проект землеустрою щодо відведення земельної ділянки у власність підлягає погодженню та затвердженню відповідно до вимог чинного законодавства.

3. Керівнику відділу Держгеокадастру у Компаніївському районі при надходженні проекту землеустрою щодо відведення земельної ділянки у власність забезпечити в установленному законодавством порядку:

3.1. погодження проекту землеустрою щодо відведення земельної ділянки у власність;

3.2. реєстрацію земельної ділянки у Державному земельному кадастрі.

4. Контроль за виконанням цього наказу залишаю за собою.

В.о. начальника
Головного управління

Піньковський А.В.





ДЕРЖАВНА СЛУЖБА УКРАЇНИ З ПИТАНЬ ГЕОДЕЗІЇ, КАРТОГРАФІЇ ТА
КАДАСТРУ

Головне управління Держгеокадастру у Кіровоградській області

вул. Академіка Корольова, 26, м. Кіровоград, 25030, тел.(0522) 34-61-44, факс 34-61-39
E-mail:kirovohrad@land.gov.ua Код ЄДРПОУ 39767636

26.04.2016 11-3890/14-16-СГ НАКАЗ

**Про надання дозволу на
розроблення документації
із землеустрою**

Відповідно до статей 15¹, 116, 118, 121, 122 та 186 Земельного кодексу України, Положення про Головне управління Держгеокадастру у Кіровоградській області, затвердженого наказом Держгеокадастру від 03.03.2015 року № 20,

НАКАЗУЮ:

1. Надати гр. Дементьєву Максиму Валерійовичу дозвіл на розроблення проекту землеустрою щодо відведення земельної ділянки у власність із земель сільськогосподарського призначення державної власності, що перебувають у запасі, розташованої на території Компаніївського району Виноградівської сільської ради. Орієнтовний розмір земельної ділянки 1,6700 га, в тому числі: 1,6700 га – пасовища, із цільовим призначенням – для ведення особистого селянського господарства.

2. Розроблений проект землеустрою щодо відведення земельної ділянки у власність підлягає погодженню та затвердженню відповідно до вимог чинного законодавства.


3. Керівнику відділу Держгеокадастру в Компаніївському районі при надходженні проекту землеустрою щодо відведення земельної ділянки у власність забезпечити в установленому законодавством порядку:

3.1. погодження проекту землеустрою щодо відведення земельної ділянки у власність;

3.2. реєстрацію земельної ділянки у Державному земельному кадастрі.

4. Контроль за виконанням цього наказу залишаю за собою.

В.о. начальника
Головного управління


Піньковський А.В.

Головне управління Держгеокадастру у Кіровоградській області
11-3890/14-16-СГ від 26.04.2016





ДЕРЖАВНА СЛУЖБА УКРАЇНИ З ПИТАНЬ ГЕОДЕЗІЇ, КАРТОГРАФІЇ ТА
КАДАСТРУ

Головне управління Держгеокадастру у Кіровоградській області

вул. Академіка Корольова, 26, м. Кіровоград, 25030, тел. (0522) 34-61-44, факс 34-61-39

E-mail: kirovohrad@land.gov.ua Кадастр ДРГОУ 39767636

26.04.2016 11-3891/14-16-СГ **НАКАЗ**

**Про надання дозволу на
розроблення документації
із землеустрою**

Відповідно до статей 15¹, 116, 118, 121, 122 та 186 Земельного кодексу України, Положення про Головне управління Держгеокадастру у Кіровоградській області, затвердженого наказом Держгеокадастру від 03.03.2015 № 20,

НАКАЗУЮ:

1. Надати Полонському Андрію Валерійовичу дозвіл на розроблення проекту землеустрою щодо відведення земельної ділянки у власність із земель сільськогосподарського призначення державної власності, що перебувають у резерві розташовані на території Компаніївського району Виноградівської сільської ради. Орієнтовний розмір земельної ділянки 1,8703 га, у тому числі: 1,8703 га - рілля, із цільовим призначенням – для ведення особистого селянського господарства.

2. Розроблений проект землеустрою щодо відведення земельної ділянки у власність підлягає погодженню та затвердженню відповідно до вимог чинного законодавства.

3. Керівнику відділу Держгеокадастру у Компаніївському районі при надходженні проекту землеустрою щодо відведення земельної ділянки у власність забезпечити в установленому законодавством порядку:

3.1. погодження проекту землеустрою щодо відведення земельної ділянки у власність;

3.2. реєстрацію земельної ділянки у Державному земельному кадастрі.

4. Контроль за виконанням цього наказу залишаю за собою.

В.о. начальника Головного управління

Піньковський А.В.





ДЕРЖАВНА СЛУЖБА УКРАЇНИ З ПИТАНЬ ГЕОДЕЗІЇ, КАРТОГРАФІЇ ТА
КАДАСТРУ

Головне управління Держгеокадастру у Кіровоградській області

вул. Академіка Корольова, 26, м. Кіровоград, 25030, тел. (0522) 34-61-44, факс 34-61-39

E-mail: kirovohrad@land.gov.ua Код ЄДРПОУ 39767636

26.04.2016 11-3892/14-16-СГ **НАКАЗ**

**Про надання дозволу на
розроблення документації
із землеустрою**

Відповідно до статей 15¹, 116, 118, 121 та 122 Земельного кодексу України, Положення про Головне управління Держгеокадастру у Кіровоградській області, затвердженого наказом Держгеокадастру від 03.03.2015 року № 20,

НАКАЗУЮ:

1. Надати Майдебурі Костянтину Сергійовичу дозвіл на розроблення проекту землеустрою щодо відведення земельної ділянки у власність із земель сільськогосподарського призначення державної власності, що перебувають у запасі, розташованої на території Виноградівської сільської ради Компаніївського району Кіровоградської області. Орієнтовний розмір земельної ділянки 1,7700 га - пасовищ, із цільовим призначенням – для ведення особистого селянського господарства.

2. Розроблений проект землеустрою щодо відведення земельної ділянки у власність підлягає погодженню та затвердженню відповідно до вимог чинного законодавства.

3. Керівнику відділу Держгеокадастру у Компаніївському районі при надходженні проекту землеустрою щодо відведення земельної ділянки у власність забезпечити в установленному законодавством порядку:

3.1. погодження проекту землеустрою щодо відведення земельної ділянки у власність;

3.2. реєстрацію земельної ділянки у Державному земельному кадастрі.

4. Контроль за виконанням цього наказу залишаю за собою.

В.о. начальника
Головного управління

Піньковський А.В.





ДЕРЖАВНА СЛУЖБА УКРАЇНИ З ПИТАНЬ ГЕОДЕЗІЇ, КАРТОГРАФІЇ ТА
КАДАСТРУ

Головне управління Держгеокадастру у Кіровоградській області

вул. Академіка Корольова, 26. м. Кіровоград, 25030, тел. (0522) 34-61-44, факс 34-61-39

E-mail: kirovohrad@land.gov.ua КалСДРПОУ 39767636

26.04.2016 11-3893/14-16-СГ **НАКАЗ**

**Про надання дозволу на
розроблення документації
із землеустрою**

Відповідно до статей 15¹, 116, 118, 121 та 122 Земельного кодексу України, Положення про Головне управління Держгеокадастру у Кіровоградській області, затвердженого наказом Держгеокадастру від 03.03.2015 року № 20,

НАКАЗУЮ:

1. Надати Кеню Олександрю Андрійовичу дозвіл на розроблення проекту землеустрою щодо відведення земельної ділянки у власність із земель сільськогосподарського призначення державної власності, що перебувають у запасі, розташованої на території Виноградівської сільської ради Компаніївського району Кіровоградської області. Орієнтовний розмір земельної ділянки 1,7701 га - пасовищ, із цільовим призначенням – для ведення особистого селянського господарства.

2. Розроблений проект землеустрою щодо відведення земельної ділянки у власність підлягає погодженню та затвердженню відповідно до вимог чинного законодавства.

3. Керівнику відділу Держгеокадастру у Компаніївському районі при надходженні проекту землеустрою щодо відведення земельної ділянки у власність забезпечити в установленному законодавством порядку:

3.1. погодження проекту землеустрою щодо відведення земельної ділянки у власність;

3.2. реєстрацію земельної ділянки у Державному земельному кадастрі.

4. Контроль за виконанням цього наказу залишаю за собою.

В.о. начальника
Головного управління

Піньковський А.В.





ДЕРЖАВНА СЛУЖБА УКРАЇНИ З ПИТАНЬ ГЕОДЕЗІЇ, КАРТОГРАФІЇ ТА
КАДАСТРУ

Головне управління Держгеокадастру у Кіровоградській області

вул. Академіка Корольова, 26, м. Кіровоград, 25030, тел.(0522) 34-61-44, факс 34-61-39

E-mail:kirovohrad@land.gov.ua Код ЄДРПОУ 39767636

26.04.2016 11-3894/14-16-СГ НАКАЗ

**Про надання дозволу на
розроблення документації
із землеустрою**

Відповідно до статей 15¹, 116, 118, 121, 122 та 186 Земельного кодексу України, Положення про Головне управління Держгеокадастру у Кіровоградській області, затвердженого наказом Держгеокадастру від 03.03.2015 року № 20.

НАКАЗУЮ:

1. Надати гр. Дяді Артуру Петровичу дозвіл на розроблення проекту землеустрою щодо відведення земельної ділянки у власність сільськогосподарського призначення державної власності, що перебувають у запасі, розташованої на території Компаніївського району Виноградівської сільської ради. Орієнтовний розмір земельної ділянки 1,6700 га, в тому числі: 1,6700 га – пасовища, із цільовим призначенням – для ведення особистого селянського господарства.

2. Розроблений проект землеустрою щодо відведення земельної ділянки у власність підлягає погодженню та затвердженню відповідно до вимог чинного законодавства.

3. Керівнику відділу Держгеокадастру в Компаніївському районі при надходженні проекту землеустрою щодо відведення земельної ділянки у власність забезпечити в установленому законодавством порядку:

3.1. погодження проекту землеустрою щодо відведення земельної ділянки у власність;

3.2. реєстрацію земельної ділянки у Державному земельному кадастрі.

4. Контроль за виконанням цього наказу залишаю за собою.

В.о. начальника
Головного управління

Піньковський А.В.





ДЕРЖАВНА СЛУЖБА УКРАЇНИ З ПИТАНЬ ГЕОДЕЗІЇ, КАРТОГРАФІЇ ТА
КАДАСТРУ

Головне управління Держгеокадастру у Кіровоградській області

вул. Академіка Корольова, 26, м. Кіровоград, 25030, тел.(0522) 34-61-44, факс 34-61-39
E-mail:kirovohrad@land.gov.ua Код ЄДРПОУ 39767636

26.04.2016 11-3895/14-16-СГ **НАКАЗ**

**Про надання дозволу на
розроблення документації
із землеустрою**

Відповідно до статей 15¹, 116, 118, 121, 122 та 186 Земельного кодексу України, Положення про Головне управління Держгеокадастру у Кіровоградській області, затвердженого наказом Держгеокадастру від 03.03.2015 року № 20,

НАКАЗУЮ:

1. Надати гр. Бондаревському Олександру Володимировичу дозвіл на розроблення проекту землеустрою щодо відведення земельної ділянки у власність із земель сільськогосподарського призначення державної власності, що перебувають у запасі, розташованої на території Виноградівської сільської ради, Компаніївського району, Кіровоградської області. Орієнтовний розмір земельної ділянки 1,6700 га, в тому числі: 1,6700 га – пасовища, із цільовим призначенням – для ведення особистого селянського господарства.

2. Розроблений проект землеустрою щодо відведення земельної ділянки у власність підлягає погодженню та затвердженню відповідно до вимог чинного законодавства.


3. Керівнику відділу Держгеокадастру у Компаніївському районі при надходженні проекту землеустрою щодо відведення земельної ділянки у власність забезпечити в установленому законодавством порядку:

3.1. погодження проекту землеустрою щодо відведення земельної ділянки у власність;

3.2. реєстрацію земельної ділянки у Державному земельному кадастрі.

4. Контроль за виконанням цього наказу залишаю за собою.

В.о. начальника
Головного управління

 Пінковський А.В.





ДЕРЖАВНА СЛУЖБА УКРАЇНИ З ПИТАНЬ ГЕОДЕЗІЇ, КАРТОГРАФІЇ ТА
КАДАСТРУ

Головне управління Держгеокадастру у Кіровоградській області

вул. Академіка Корольова, 26, м. Кіровоград, 25030, тел.(0522) 34-61-44, факс 34-61-39

E-mail:kirovohrad@land.gov.ua Код ЄДРПОУ 39767636

26.04.2016 11-3896/14-16-СГ НАКАЗ

**Про надання дозволу на
розроблення документації
із землеустрою**

Відповідно до статей 15¹, 116, 118, 121, 122 та 186 Земельного кодексу України, Положення про Головне управління Держгеокадастру у Кіровоградській області, затвердженого наказом Держгеокадастру від 03.03.2015 року № 20,

НАКАЗУЮ:

1. Надати гр. Мельнику Івану Олександровичу дозвіл на розроблення проекту землеустрою щодо відведення земельної ділянки у власність із земель сільськогосподарського призначення державної власності, що перебувають у запасі, розташованої на території Виноградівської сільської ради, Компаніївського району, Кіровоградської області. Орієнтовний розмір земельної ділянки 1,6701 га, в тому числі: 1,6701 га – пасовища, із цільовим призначенням – для ведення особистого селянського господарства.

2. Розроблений проект землеустрою щодо відведення земельної ділянки у власність підлягає погодженню та затвердженню відповідно до вимог чинного законодавства.


3. Керівнику відділу Держгеокадастру у Компаніївському районі при надходженні проекту землеустрою щодо відведення земельної ділянки у власність забезпечити в установленому законодавством порядку:

3.1. погодження проекту землеустрою щодо відведення земельної ділянки у власність;

3.2. реєстрацію земельної ділянки у Державному земельному кадастрі.

4. Контроль за виконанням цього наказу залишаю за собою.

В.о. начальника
Головного управління

 Пиньковський А.В.





ДЕРЖАВНА СЛУЖБА УКРАЇНИ З ПИТАНЬ ГЕОДЕЗІЇ, КАРТОГРАФІЇ ТА
КАДАСТРУ

Головне управління Держгеокадастру у Кіровоградській області

вул. Академіка Корольова, 26, м. Кіровоград, 25030, тел.(0522) 34-61-44, факс 34-61-39

E-mail:kirovohrad@land.gov.ua Код ЄДРПОУ 39767636

26.04.2016 11-3897/14-НАКАЗ

**Про надання дозволу на
розроблення документації
із землеустрою**

Відповідно до статей 15¹, 116, 118, 121, 122 та 186 Земельного кодексу України, Положення про Головне управління Держгеокадастру у Кіровоградській області, затвердженого наказом Держгеокадастру від 03.03.2015 року № 20,

НАКАЗУЮ:

1. Надати гр. Бондаревській Анні Павлівні дозвіл на розроблення проекту землеустрою щодо відведення земельної ділянки у власність із земель сільськогосподарського призначення державної власності, що перебувають у запасі, розташованої на території Виноградівської сільської ради, Компаніївського району, Кіровоградської області. Орієнтовний розмір земельної ділянки 1,6703 га, в тому числі: 1,6703 га – пасовища, із цільовим призначенням – для ведення особистого селянського господарства.

2. Розроблений проект землеустрою щодо відведення земельної ділянки у власність підлягає погодженню та затвердженню відповідно до вимог чинного законодавства.


3. Керівнику відділу Держгеокадастру у Компаніївському районі при надходженні проекту землеустрою щодо відведення земельної ділянки у власність забезпечити в установленому законодавством порядку:

3.1. погодження проекту землеустрою щодо відведення земельної ділянки у власність;

3.2. реєстрацію земельної ділянки у Державному земельному кадастрі.

4. Контроль за виконанням цього наказу залишаю за собою.

В.о. начальника
Головного управління

 Пінківський А.В.





ДЕРЖАВНА СЛУЖБА УКРАЇНИ З ПИТАНЬ ГЕОДЕЗІЇ, КАРТОГРАФІЇ ТА
КАДАСТРУ

Головне управління Держгеокадастру у Кіровоградській області

вул.АкадемікаКорольова, 26, м.Кіровоград, 25030, тел.(0522) 34-61-44, факс 34-61-39

E-mail:kirovohrad@land.gov.uaКодСДРПОУ 39767636

26.04.2016 11-3898/14-16-**НАКАЗ**

**Про надання дозволу на
розроблення документації
із землеустрою**

Відповідно до статей 15¹, 116, 118, 121, 122 та 186 Земельного кодексу України, Положення про Головне управління Держгеокадастру у Кіровоградській області, затвердженого наказом Держгеокадастру від 03.03.2015 № 20,

НАКАЗУЮ:

1. Надати Гогі Володимирі Івановичу дозвіл на розроблення проекту землеустрою щодо відведення земельної ділянки у власність із земель сільськогосподарського призначення державної власності, що перебувають у запасі розташовані на території Онуфріївського району Онуфріївської селищної ради. Орієнтовний розмір земельної ділянки 1,5036 га, у тому числі: 1,5036 га - рілля, із цільовим призначенням – для ведення особистого селянського господарства.

2. Розроблений проект землеустрою щодо відведення земельної ділянки у власність підлягає погодженню та затвердженню відповідно до вимог чинного законодавства.

3. Керівнику відділу Держгеокадастру в Онуфріївському районі при надходженні проекту землеустрою щодо відведення земельної ділянки у власність забезпечити в установленому законодавством порядку:

3.1. погодження проекту землеустрою щодо відведення земельної ділянки у власність;

3.2. реєстрацію земельної ділянки у Державному земельному кадастрі.

4. Контроль за виконанням цього наказу залишаю за собою.

В.о. начальника Головного управління

Піньковський А.В.





ДЕРЖАВНА СЛУЖБА УКРАЇНИ З ПИТАНЬ ГЕОДЕЗІЇ, КАРТОГРАФІЇ ТА
КАДАСТРУ

Головне управління Держгеокадастру у Кіровоградській області

вул. Академіка Корольова, 26, м. Кіровоград, 25030, тел.(0522) 34-61-44, факс 34-61-39

E-mail: kirovohrad@land.gov.ua Код ЄДРПОУ 39767636

26.04.2016 11-3899/14-16-~~НАКАЗ~~

**Про надання дозволу на
розроблення документації
із землеустрою**

Відповідно до статей 15¹, 116, 118, 121, 122 та 186 Земельного кодексу України, Положення про Головне управління Держгеокадастру у Кіровоградській області, затвердженого наказом Держгеокадастру від 03.03.2015 року № 20,

НАКАЗУЮ:

1. Надати гр. Бельському Валерію Леонідовичу дозвіл на розроблення проекту землеустрою щодо відведення земельної ділянки у власність із земель сільськогосподарського призначення державної власності, що перебувають у запасі, розташованої на території Виноградівської сільської ради, Компаніївського району, Кіровоградської області. Орієнтовний розмір земельної ділянки 1,6699 га, в тому числі: 1,6699 га – пасовища, із цільовим призначенням – для ведення особистого селянського господарства.

2. Розроблений проект землеустрою щодо відведення земельної ділянки у власність підлягає погодженню та затвердженню відповідно до вимог чинного законодавства.

3. Керівнику відділу Держгеокадастру у Компаніївському районі при надходженні проекту землеустрою щодо відведення земельної ділянки у власність забезпечити в установленому законодавством порядку:

3.1. погодження проекту землеустрою щодо відведення земельної ділянки у власність;

3.2. реєстрацію земельної ділянки у Державному земельному кадастрі.

4. Контроль за виконанням цього наказу залишаю за собою.

В.о. начальника
Головного управління

Піньковський А.В.





ДЕРЖАВНА СЛУЖБА УКРАЇНИ З ПИТАНЬ ГЕОДЕЗІЇ, КАРТОГРАФІЇ ТА
КАДАСТРУ

Головне управління Держгеокадастру у Кіровоградській області

вул.АкадемікаКорольова, 26, м.Кіровоград, 25030, тел.(0522) 34-61-44, факс 34-61-39

E-mail:kirovohrad@land.gov.uaКод ЄДРПОУ 39767636

26.04.2016 11-3900/14-16-С НАКАЗ

**Про надання дозволу на
розроблення документації
із землеустрою**

Відповідно до статей 15¹, 116, 118, 121 та 122 Земельного кодексу України, Положення про Головне управління Держгеокадастру у Кіровоградській області, затвердженого наказом Держгеокадастру від 03.03.2015 року №20.

НАКАЗУЮ:

1. Надати Костенку Олегу Ігоровичу дозвіл на розроблення проекту землеустрою щодо відведення земельної ділянки у власність із земель сільськогосподарського призначення державної власності, що перебувають у запасі, розташованої на території Виноградівської сільської ради Компаніївського району Кіровоградської області. Орієнтовний розмір земельної ділянки 1,7700 га - пасовищ, із цільовим призначенням – для ведення особистого селянського господарства.

2. Розроблений проект землеустрою щодо відведення земельної ділянки у власність підлягає погодженню та затвердженню відповідно до вимог чинного законодавства.

3. Керівнику відділу Держгеокадастру у Компаніївському районі при надходженні проекту землеустрою щодо відведення земельної ділянки у власність забезпечити в установленному законодавством порядку:

3.1. погодження проекту землеустрою щодо відведення земельної ділянки у власність;

3.2. реєстрацію земельної ділянки у Державному земельному кадастрі.

4. Контроль за виконанням цього наказу залишаю за собою.

В.о. начальника
Головного управління

Піньковський А.В.





ДЕРЖАВНА СЛУЖБА УКРАЇНИ З ПИТАНЬ ГЕОДЕЗІЇ, КАРТОГРАФІЇ ТА
КАДАСТРУ

Головне управління Держгеокадастру у Кіровоградській області

вул.АкадемікаКорольова, 26, м.Кіровоград, 25030, тел.(0522) 34-61-44, факс 34-61-39

E-mail:kirovohrad@land.gov.uaКодЄДРПОУ 39767636

26.04.2016 11-3900/14-16-С НАКАЗ

**Про надання дозволу на
розроблення документації
із землеустрою**

Відповідно до статей 15¹, 116, 118, 121 та 122 Земельного кодексу України, Положення про Головне управління Держгеокадастру у Кіровоградській області, затвердженого наказом Держгеокадастру від 03.03.2015 року №20.

НАКАЗУЮ:

1. Надати Костенку Олегу Ігоровичу дозвіл на розроблення проекту землеустрою щодо відведення земельної ділянки у власність із земель сільськогосподарського призначення державної власності, що перебувають у запасі, розташованої на території Виноградівської сільської ради Компаніївського району Кіровоградської області. Орієнтовний розмір земельної ділянки 1,7700 га - пасовищ, із цільовим призначенням – для ведення особистого селянського господарства.

2. Розроблений проект землеустрою щодо відведення земельної ділянки у власність підлягає погодженню та затвердженню відповідно до вимог чинного законодавства.

3. Керівнику відділу Держгеокадастру у Компаніївському районі при надходженні проекту землеустрою щодо відведення земельної ділянки у власність забезпечити в установленному законодавством порядку:

3.1. погодження проекту землеустрою щодо відведення земельної ділянки у власність;

3.2. реєстрацію земельної ділянки у Державному земельному кадастрі.

4. Контроль за виконанням цього наказу залишаю за собою.

В.о. начальника
Головного управління

Піньковський А.В.





ДЕРЖАВНА СЛУЖБА УКРАЇНИ З ПИТАНЬ ГЕОДЕЗІЇ, КАРТОГРАФІЇ ТА
КАДАСТРУ

Головне управління Держгеокадастру у Кіровоградській області

вул. Академіка Корольова, 26, м. Кіровоград, 25030, тел. (0522) 34-61-44, факс 34-61-39

E-mail: kirovohrad@land.gov.ua Код ЄДРПОУ 39767636

26.04.2016 11-3901/14-16-~~НАКАЗ~~

**Про надання дозволу на
розроблення документації
із землеустрою**

Відповідно до статей 15¹, 116, 118, 121, 122 та 186 Земельного кодексу України, Положення про Головне управління Держгеокадастру у Кіровоградській області, затвердженого наказом Держгеокадастру від 03.03.2015 року № 20,

НАКАЗУЮ:

1. Надати гр. Малюку Руслану Павловичу дозвіл на розроблення проект землеустрою щодо відведення земельної ділянки у власність із земель сільськогосподарського призначення державної власності, що перебувають у запасі, розташованої на території Виноградівської сільської ради, Компаніївського району, Кіровоградської області. Орієнтовний розмір земельної ділянки 1,6703 га, в тому числі: 1,6703 га – пасовища, із цільовим призначенням – для ведення особистого селянського господарства.

2. Розроблений проект землеустрою щодо відведення земельної ділянки у власність підлягає погодженню та затвердженню відповідно до вимог чинного законодавства.

3. Керівнику відділ Держгеокадастру у Компаніївському районі при надходженні проект землеустрою щодо відведення земельної ділянки у власність забезпечити в установленому законодавством порядку:

3.1. погодження проект землеустрою щодо відведення земельної ділянки у власність;

3.2. реєстрацію земельної ділянки у Державному земельному кадастрі.

4. Контроль за виконанням цього наказу залишаю за собою.

В.о. начальника Головного управління _____

Піньковський А.В.





ДЕРЖАВНА СЛУЖБА УКРАЇНИ З ПИТАНЬ ГЕОДЕЗІЇ, КАРТОГРАФІЇ ТА
КАДАСТРУ

Головне управління Держгеокадастру у Кіровоградській області

вул. Академіка Корольова, 26, м. Кіровоград, 25030, тел.(0522) 34-61-44, факс 34-61-39
E-mail:kirovohrad@land.gov.ua Код ЄДРПОУ 39767636

26.04.2016 11-3902/14-~~16-СГ~~ **НАКАЗ**

**Про надання дозволу на
розроблення документації
із землеустрою**

Відповідно до статей 15¹, 116, 118, 121, 122 та 186 Земельного кодексу України, Положення про Головне управління Держгеокадастру у Кіровоградській області, затвердженого наказом Держгеокадастру від 03.03.2015 року № 20,

НАКАЗУЮ:

1. Надати гр. Шаліновському Станіславу Миколайовичу дозвіл на розроблення проекту землеустрою щодо відведення земельної ділянки у власність із земель сільськогосподарського призначення державної власності, що перебувають у запасі, розташованої на території Виноградівської сільської ради, Компаніївського району, Кіровоградської області. Орієнтовний розмір земельної ділянки 1,6700 га, в тому числі: 1,6700 га – пасовища, із цільовим призначенням – для ведення особистого селянського господарства.

2. Розроблений проект землеустрою щодо відведення земельної ділянки у власність підлягає погодженню та затвердженню відповідно до вимог чинного законодавства.

3. Керівнику відділу Держгеокадастру у Компаніївському районі при надходженні проекту землеустрою щодо відведення земельної ділянки у власність забезпечити в установленому законодавством порядку:

3.1. погодження проекту землеустрою щодо відведення земельної ділянки у власність;

3.2. реєстрацію земельної ділянки у Державному земельному кадастрі.

4. Контроль за виконанням цього наказу залишаю за собою.

В.о. начальника
Головного управління

Пиньковський А.В.





ДЕРЖАВНА СЛУЖБА УКРАЇНИ З ПИТАНЬ ГЕОДЕЗІЇ, КАРТОГРАФІЇ ТА
КАДАСТРУ

Головне управління Держгеокадастру у Кіровоградській області

вул.АкадемікаКорольова, 26, м.Кіровоград, 25030, тел.(0522) 34-61-44, факс 34-61-39

E-mail:kirovohrad@land.gov.uaКодЄДРПОУ 39767636

26.04.2016 11-3903/14-16-~~НАКАЗ~~

Про надання дозволу на
розроблення документації
із землеустрою

Відповідно до статей 15¹, 116, 118, 121, 122 та 186 Земельного кодексу України, Положення про Головне управління Держгеокадастру у Кіровоградській області, затвердженого наказом Держгеокадастру від 03.03.2015 року № 20,

НАКАЗУЮ:

1. Надати гр. Бузмакову Михайлу Петровичу дозвіл на розроблення проект землеустрою щодо відведення земельної ділянки у власність із земель сільськогосподарського призначення державної власності, що перебувають у запасі, розташованої на території Виноградівської сільської ради, Компаніївського району, Кіровоградської області. Орієнтовний розмір земельної ділянки 1,6703 га, в тому числі: 1,6703 га – пасовища, із цільовим призначенням – для ведення особистого селянського господарства.

2. Розроблений проект землеустрою щодо відведення земельної ділянки у власність підлягає погодженню та затвердженню відповідно до вимог чинного законодавства.

3. Керівнику відділ Держгеокадастру у Компаніївському районі при надходженні проект землеустрою щодо відведення земельної ділянки у власність забезпечити в установленому законодавством порядку:

3.1. погодження проект землеустрою щодо відведення земельної ділянки у власність;

3.2. реєстрацію земельної ділянки у Державному земельному кадастрі.

4. Контроль за виконанням цього наказу залишаю за собою.

В.о. начальника Головного управління _____

Піньковський А.В.





ДЕРЖАВНА СЛУЖБА УКРАЇНИ З ПИТАНЬ ГЕОДЕЗІЇ, КАРТОГРАФІЇ ТА
КАДАСТРУ

Головне управління Держгеокадастру у Кіровоградській області

вул.АкадемікаКорольова, 26, м.Кіровоград, 25030, тел.(0522) 34-61-44, факс 34-61-39

E-mail:kirovohrad@land.gov.uaКодЄДРПОУ 39767636

26.04.2016 11-3904/14-16 **НАКАЗ**

**Про надання дозволу на
розроблення документації
із землеустрою**

Відповідно до статей 15¹, 116, 118, 121, 122 та 186 Земельного кодексу України, Положення про Головне управління Держгеокадастру у Кіровоградській області, затвердженого наказом Держгеокадастру від 03.03.2015 року № 20,

НАКАЗУЮ:

1. Надати гр. Червоненку Сергію Володимировичу дозвіл на розроблення проект землеустрою щодо відведення земельної ділянки у власність із земель сільськогосподарського призначення державної власності, що перебувають у запасі, розташованої на території Виноградівської сільської ради, Компаніївського району, Кіровоградської області. Орієнтовний розмір земельної ділянки 1,6700 га, в тому числі: 1,6700 га – пасовище, із цільовим призначенням – для ведення особистого селянського господарства.

2. Розроблений проект землеустрою щодо відведення земельної ділянки у власність підлягає погодженню та затвердженню відповідно до вимог чинного законодавства.

3. Керівнику відділ Держгеокадастру у Компаніївському районі при надходженні проект землеустрою щодо відведення земельної ділянки у власність забезпечити в установленому законодавством порядку:

3.1. погодження проект землеустрою щодо відведення земельної ділянки у власність;

3.2. реєстрацію земельної ділянки у Державному земельному кадастрі.

4. Контроль за виконанням цього наказу залишаю за собою.

В.о. начальника Головного управління _____

Піньковський А.В.





ДЕРЖАВНА СЛУЖБА УКРАЇНИ З ПИТАНЬ ГЕОДЕЗІЇ, КАРТОГРАФІЇ ТА
КАДАСТРУ

Головне управління Держгеокадастру у Кіровоградській області

вул. Академіка Корольова, 26, м. Кіровоград, 25030, тел.(0522) 34-61-44, факс 34-61-39

E-mail: kirovohrad@land.gov.ua Код ЄДРПОУ 39707636

26.04.2016 11-3905/14-16-СГ **НАКАЗ**

**Про надання дозволу на
розроблення документації
із землеустрою**

Відповідно до статей 15¹, 116, 118, 121, 122 та 186 Земельного кодексу України, Положення про Головне управління Держгеокадастру у Кіровоградській області, затвердженого наказом Держгеокадастру від 03.03.2015 року № 20,

НАКАЗУЮ:

1. Надати гр. Подолічу Олександрю Івановичу дозвіл на розроблення проекту землеустрою щодо відведення земельної ділянки у власність із земель сільськогосподарського призначення державної власності, що перебувають у запасі, розташованої на території Виноградівської сільської ради, Компаніївського району, Кіровоградської області. Орієнтовний розмір земельної ділянки 1,6702 га, в тому числі: 1,6702 га – пасовища, із цільовим призначенням – для ведення особистого селянського господарства.

2. Розроблений проект землеустрою щодо відведення земельної ділянки у власність підлягає погодженню та затвердженню відповідно до вимог чинного законодавства.

3. Керівнику відділу Держгеокадастру у Компаніївському районі при надходженні проекту землеустрою щодо відведення земельної ділянки у власність забезпечити в установленому законодавством порядку:

3.1. погодження проекту землеустрою щодо відведення земельної ділянки у власність;

3.2. реєстрацію земельної ділянки у Державному земельному кадастрі.

4. Контроль за виконанням цього наказу залишаю за собою.

В.о. начальника
Головного управління

Піньковський А.В.





ДЕРЖАВНА СЛУЖБА УКРАЇНИ З ПИТАНЬ ГЕОДЕЗІЇ, КАРТОГРАФІЇ ТА
КАДАСТРУ

Головне управління Держгеокадастру у Кіровоградській області

вул. Академіка Корольова, 26, м. Кіровоград, 25030, тел. (0522) 34-61-44, факс 34-61-39

E-mail: kirovohrad@land.gov.ua Код ЄДРПОУ 39767636

26.04.2016 11-3906/14-16-~~КА~~КАЗ

**Про надання дозволу на
розроблення документації
із землеустрою**

Відповідно до статей 15¹, 116, 118, 121, 122 та 186 Земельного кодексу України, Положення про Головне управління Держгеокадастру у Кіровоградській області, затвердженого наказом Держгеокадастру від 03.03.2015 року № 20,

НАКАЗУЮ:

1. Надати гр. Петренку Сергію Валерійовичу дозвіл на розроблення проект землеустрою щодо відведення земельної ділянки у власність із земель сільськогосподарського призначення державної власності, що перебувають у запасі, розташованої на території Виноградівської сільської ради, Компаніївського району, Кіровоградської області. Орієнтовний розмір земельної ділянки 1,6708 га, в тому числі: 1,6708 га – пасовища, із цільовим призначенням – для ведення особистого селянського господарства.

2. Розроблений проект землеустрою щодо відведення земельної ділянки у власність підлягає погодженню та затвердженню відповідно до вимог чинного законодавства.

3. Керівнику відділ Держгеокадастру у Компаніївському районі при надходженні проект землеустрою щодо відведення земельної ділянки у власність забезпечити в установленому законодавством порядку:

3.1. погодження проект землеустрою щодо відведення земельної ділянки у власність;

3.2. реєстрацію земельної ділянки у Державному земельному кадастрі.

4. Контроль за виконанням цього наказу залишаю за собою.

В.о. начальника Головного управління _____

Піньковський А.В.





ДЕРЖАВНА СЛУЖБА УКРАЇНИ З ПИТАНЬ ГЕОДЕЗІЇ, КАРТОГРАФІЇ ТА
КАДАСТРУ

Головне управління Держгеокадастру у Кіровоградській області

вул. Академіка Корольова, 26, м. Кіровоград, 25030, тел.(0522) 34-61-44, факс 34-61-39

E-mail:kirovohrad@land.gov.ua Код ЄДРПОУ 39767636

26.04.2016 11-3907/14-16-**НАКАЗ**

**Про надання дозволу на
розроблення документації
із землеустрою**

Відповідно до статей 15¹, 116, 118, 121 та 122 Земельного кодексу України, Положення про Головне управління Держгеокадастру у Кіровоградській області, затвердженого наказом Держгеокадастру від 03.03.2015 року № 20,

НАКАЗУЮ:

1. Надати Васьківському Сергію Миколайовичу дозвіл на розроблення проекту землеустрою щодо відведення земельної ділянки у власність із земель сільськогосподарського призначення державної власності, що перебувають у запасі, розташованої на території Виноградівської сільської ради Компаніївського району Кіровоградської області. Орієнтовний розмір земельної ділянки 1,7700 га - пасовищ, із цільовим призначенням – для ведення особистого селянського господарства.

2. Розроблений проект землеустрою щодо відведення земельної ділянки у власність підлягає погодженню та затвердженню відповідно до вимог чинного законодавства.


3. Керівнику відділу Держгеокадастру в Компаніївському районі при надходженні проекту землеустрою щодо відведення земельної ділянки у власність забезпечити в установленному законодавством порядку:

3.1. погодження проекту землеустрою щодо відведення земельної ділянки у власність;

3.2. реєстрацію земельної ділянки у Державному земельному кадастрі.

4. Контроль за виконанням цього наказу залишаю за собою.

В.о. начальника
Головного управління

 ПІНЬКОВСЬКИЙ А.В.





ДЕРЖАВНА СЛУЖБА УКРАЇНИ З ПИТАНЬ ГЕОДЕЗІЇ, КАРТОГРАФІЇ ТА
КАДАСТРУ

Головне управління Держгеокадастру у Кіровоградській області

вул. Академіка Корольова, 26, м. Кіровоград, 25030, тел.(0522) 44-61-44, факс 34-61-39

E-mail:kirovohrad@land.gov.ua Код ЄДРПОУ 39 67636

26.04.2016 11-3908/14-16-СГ **НАКАЗ**

**Про надання дозволу на
розроблення документації
із землеустрою**

Відповідно до статей 15¹, 116, 118, 121, 122 та 186 Земельного кодексу України, Положення про Головне управління Держгеокадастру у Кіровоградській області, затвердженого наказом Держгеокадастру від 03.03.2015 року № 20.

НАКАЗУЮ:

1. Надати гр. Писаренку Івану Олександровичу дозвіл на розроблення проекту землеустрою щодо відведення земельної ділянки у власність із земель сільськогосподарського призначення державної власності, що перебувають у запасі, розташованої на території Компаніївського району Виноградівської сільської ради. Орієнтовний розмір земельної ділянки 1,6700 га, в тому числі: 1,6700 га – пасовища, із цільовим призначенням - для ведення особистого селянського господарства.

2. Розроблений проект землеустрою щодо відведення земельної ділянки у власність підлягає погодженню та затвердженню відповідно до вимог чинного законодавства.

3. Керівнику відділу Держгеокадастру в Компаніївському районі при надходженні проекту землеустрою щодо відведення земельної ділянки у власність забезпечити в установленому законодавством порядку:

3.1. погодження проекту землеустрою щодо відведення земельної ділянки у власність;

3.2. реєстрацію земельної ділянки у Державному земельному кадастрі.

4. Контроль за виконанням цього наказу залишаю за собою.

В.о. начальника
Головного управління

Піньковський А.В.





ДЕРЖАВНА СЛУЖБА УКРАЇНИ З ПИТАНЬ ГЕОДЕЗІЇ, КАРТОГРАФІЇ ТА
КАДАСТРУ

Головне управління Держгеокадастру у Кіровоградській області

вул. Академіка Корольова, 26, м. Кіровоград, 25030, тел. (0522) 34-61-44, факс 34-61-39

E-mail: kirovohrad@land.gov.ua Код ЄДРПОУ 39767636

26.04.2016 11-3909/14-16-НАКАЗ

Про надання дозволу на
розроблення документації
із землеустрою

Відповідно до статей 15¹, 116, 118, 121, 122 та 186 Земельного кодексу України, Положення про Головне управління Держгеокадастру у Кіровоградській області, затвердженого наказом Держгеокадастру від 03.03.2015 року № 20,

НАКАЗУЮ:

1. Надати гр. Свірیدову Олександрю Ігоровичу дозвіл на розроблення проект землеустрою щодо відведення земельної ділянки у власність із земель сільськогосподарського призначення державної власності, що перебувають у запасі, розташованої на території Виноградівської сільської ради, Компаніївського району, Кіровоградської області. Орієнтовний розмір земельної ділянки 1,6700 га, в тому числі: 1,6700 га – пасовища, із цільовим призначенням – для ведення особистого селянського господарства.

2. Розроблений проект землеустрою щодо відведення земельної ділянки у власність підлягає погодженню та затвердженню відповідно до вимог чинного законодавства.

3. Керівнику відділ Держгеокадастру у Компаніївському районі при надходженні проект землеустрою щодо відведення земельної ділянки у власність забезпечити в установленому законодавством порядку:

3.1. погодження проект землеустрою щодо відведення земельної ділянки у власність;

3.2. реєстрацію земельної ділянки у Державному земельному кадастрі.

4. Контроль за виконанням цього наказу залишаю за собою.

В.о. начальника Головного управління _____

Піньковський А.В.





ДЕРЖАВНА СЛУЖБА УКРАЇНИ З ПИТАНЬ ГЕОДЕЗІЇ, КАРТОГРАФІЇ ТА
КАДАСТРУ

Головне управління Держгеокадастру у Кіровоградській області

вул. Академіка Корольова, 26, м. Кіровоград, 25030, тел. (0522) 34-61-44, факс 34-61-39

E-mail: kirovohrad@land.gov.ua Код ЄДРПОУ 39767636

26.04.2016 11-3910/14-16-~~НАКАЗ~~

**Про надання дозволу на
розроблення документації
із землеустрою**

Відповідно до статей 15¹, 116, 118, 121, 122 та 186 Земельного кодексу України, Положення про Головне управління Держгеокадастру у Кіровоградській області, затвердженого наказом Держгеокадастру від 03.03.2015 року № 20,

НАКАЗУЮ:

1. Надати гр. Дуднику Олександрю Анатолійовичу дозвіл на розроблення проект землеустрою щодо відведення земельної ділянки у власність із земель сільськогосподарського призначення державної власності, що перебувають у запасі, розташованої на території Виноградівської сільської ради, Компаніївського району, Кіровоградської області. Орієнтовний розмір земельної ділянки 1,6702 га, в тому числі: 1,6702 га – пасовища, із цільовим призначенням – для ведення особистого селянського господарства.

2. Розроблений проект землеустрою щодо відведення земельної ділянки у власність підлягає погодженню та затвердженню відповідно до вимог чинного законодавства.

3. Керівнику відділ Держгеокадастру у Компаніївському районі при надходженні проект землеустрою щодо відведення земельної ділянки у власність забезпечити в установленому законодавством порядку:

3.1. погодження проект землеустрою щодо відведення земельної ділянки у власність;

3.2. реєстрацію земельної ділянки у Державному земельному кадастрі.

4. Контроль за виконанням цього наказу залишаю за собою.

В.о. начальника Головного управління _____

Піньковський А.В.





ДЕРЖАВНА СЛУЖБА УКРАЇНИ З ПИТАНЬ ГЕОДЕЗІЇ, КАРТОГРАФІЇ ТА
КАДАСТРУ

Головне управління Держгеокадастру у Кіровоградській області

вул. Академіка Корольова, 26, м. Кіровоград, 25030, тел. (0522) 34-61-44, факс 34-61-39

E-mail: kirovohrad@land.gov.ua Код ЄДРПОУ 39767636

26.04.2016 11-3911/14-16-**НАКАЗ**

**Про надання дозволу на
розроблення документації
із землеустрою**

Відповідно до статей 15¹, 116, 118, 121 та 122 Земельного кодексу України, Положення про Головне управління Держгеокадастру у Кіровоградській області, затвердженого наказом Держгеокадастру від 03.03.2015 року № 20.

НАКАЗУЮ:

1. Надати Потееву Костянтину Миколайовичу дозвіл на розроблення проекту землеустрою щодо відведення земельної ділянки у власність із земель сільськогосподарського призначення державної власності, що перебувають у запасі, розташованої на території Компаніївського району Виноградівської сільської ради Кіровоградської області. Орієнтовний розмір земельної ділянки 1,7701 га - пасовищ, із цільовим призначенням – для ведення особистого селянського господарства.

2. Розроблений проект землеустрою щодо відведення земельної ділянки у власність підлягає погодженню та затвердженню відповідно до вимог чинного законодавства.

3. Керівнику відділу Держгеокадастру в Компаніївському районі при надходженні проекту землеустрою щодо відведення земельної ділянки у власність забезпечити в установленному законодавством порядку:

3.1. погодження проекту землеустрою щодо відведення земельної ділянки у власність;

3.2. реєстрацію земельної ділянки у Державному земельному кадастрі.

4. Контроль за виконанням цього наказу залишаю за собою.

В.о. начальника
Головного управління

Ріньковський А.В.





ДЕРЖАВНА СЛУЖБА УКРАЇНИ З ПИТАНЬ ГЕОДЕЗІЇ, КАРТОГРАФІЇ ТА
КАДАСТРУ

Головне управління Держгеокадастру у Кіровоградській області

вул. Академіка Корольова, 26, м. Кіровоград, 25030, тел. (0522) 34-61-44, факс 34-61-39

E-mail: kirovohrad@land.gov.ua Код ЄДРПОУ 39167636

26.04.2016 11-3912/14-16-СГ **НАКАЗ**

**Про надання дозволу на
розроблення документації
із землеустрою**

Відповідно до статей 15¹, 116, 118, 121, 122 та 186 Земельного кодексу України, Положення про Головне управління Держгеокадастру у Кіровоградській області, затвердженого наказом Держгеокадастру від 03.03.2015 року № 20,

НАКАЗУЮ:

1. Надати гр. Горячковському Олександру Валентиновичу дозвіл на розроблення проект землеустрою щодо відведення земельної ділянки у власність із земель сільськогосподарського призначення державної власності, що перебувають у запасі, розташованої на території Виноградівської сільської ради, Компаніївського району, Кіровоградської області. Орієнтовний розмір земельної ділянки 1,7600 га, в тому числі: 1,7600 га – пасовища, із цільовим призначенням – для ведення особистого селянського господарства.

2. Розроблений проект землеустрою щодо відведення земельної ділянки у власність підлягає погодженню та затвердженню відповідно до вимог чинного законодавства.

3. Керівнику відділ Держгеокадастру у Компаніївському районі при надходженні проект землеустрою щодо відведення земельної ділянки у власність забезпечити в установленому законодавством порядку:

3.1. погодження проект землеустрою щодо відведення земельної ділянки у власність;

3.2. реєстрацію земельної ділянки у Державному земельному кадастрі.

4. Контроль за виконанням цього наказу залишаю за собою.

В.о. начальника Головного управління _____

Піньковський А.В.





ДЕРЖАВНА СЛУЖБА УКРАЇНИ З ПИТАНЬ ГЕОДЕЗІЇ, КАРТОГРАФІЇ ТА
КАДАСТРУ

Головне управління Держгеокадастру у Кіровоградській області

вул. Академіка Корольова, 26, м. Кіровоград, 25030, тел.(0522) 34-61-44, факс 34-61-39
E-mail:kirovohrad@land.gov.ua Код ЄДРПОУ 39767636

26.04.2016 11-3913/14-16-~~НАКАЗ~~

Про надання дозволу на
розроблення документації
із землеустрою

Відповідно до статей 15¹, 116, 118, 121, 122 та 186 Земельного кодексу України, Положення про Головне управління Держгеокадастру у Кіровоградській області, затвердженого наказом Держгеокадастру від 03.03.2015 року № 20,

НАКАЗУЮ:

1. Надати гр. Соловійову Андрію Володимировичу дозвіл на розроблення проекту землеустрою щодо відведення земельної ділянки у власність із земель сільськогосподарського призначення державної власності, що перебувають у запасі, розташованої на території Виноградівської сільської ради, Компаніївського району, Кіровоградської області. Орієнтовний розмір земельної ділянки 1,6701 га, в тому числі: 1,6701 га – пасовища, із цільовим призначенням – для ведення особистого селянського господарства.

2. Розроблений проект землеустрою щодо відведення земельної ділянки у власність підлягає погодженню та затвердженню відповідно до вимог чинного законодавства.

3. Керівнику відділу Держгеокадастру у Компаніївському районі при надходженні проекту землеустрою щодо відведення земельної ділянки у власність забезпечити в установленому законодавством порядку:

3.1. погодження проекту землеустрою щодо відведення земельної ділянки у власність;

3.2. реєстрацію земельної ділянки у Державному земельному кадастрі.

4. Контроль за виконанням цього наказу залишаю за собою.

В.о. начальника
Головного управління

Піньковський А.В.





ДЕРЖАВНА СЛУЖБА УКРАЇНИ З ПИТАНЬ ГЕОДЕЗІЇ, КАРТОГРАФІЇ ТА
КАДАСТРУ

Головне управління Держгеокадастру у Кіровоградській області

вул. Академіка Корольова, 26, м. Кіровоград, 25030, тел.(0522) 34-61-44, факс 34-61-39

E-mail:kirovohrad@land.gov.ua Код ЄДРПОУ 39767636

26.04.2016 11-3913/14-16-НАКАЗ

**Про надання дозволу на
розроблення документації
із землеустрою**

Відповідно до статей 15¹, 116, 118, 121, 122 та 186 Земельного кодексу України, Положення про Головне управління Держгеокадастру у Кіровоградській області, затвердженого наказом Держгеокадастру від 03.03.2015 року № 20,

НАКАЗУЮ:

1. Надати гр. Соловійову Андрію Володимировичу дозвіл на розроблення проекту землеустрою щодо відведення земельної ділянки у власність із земель сільськогосподарського призначення державної власності, що перебувають у запасі, розташованої на території Виноградівської сільської ради, Компаніївського району, Кіровоградської області. Орієнтовний розмір земельної ділянки 1,6701 га, в тому числі: 1,6701 га – пасовища, із цільовим призначенням – для ведення особистого селянського господарства.

2. Розроблений проект землеустрою щодо відведення земельної ділянки у власність підлягає погодженню та затвердженню відповідно до вимог чинного законодавства.

3. Керівнику відділу Держгеокадастру у Компаніївському районі при надходженні проекту землеустрою щодо відведення земельної ділянки у власність забезпечити в установленому законодавством порядку:

3.1. погодження проекту землеустрою щодо відведення земельної ділянки у власність;

3.2. реєстрацію земельної ділянки у Державному земельному кадастрі.

4. Контроль за виконанням цього наказу залишаю за собою.

В.о. начальника
Головного управління

Піньковський А.В.





ДЕРЖАВНА СЛУЖБА УКРАЇНИ З ПИТАНЬ ГЕОДЕЗІЇ, КАРТОГРАФІЇ ТА
КАДАСТРУ

Головне управління Держгеокадастру у Кіровоградській області

вул. Академіка Корольова, 26, м. Кіровоград, 25030, тел.(0522) 34-61-44, факс 34-61-39

E-mail:kirovohrad@land.gov.ua Код ЄДРПОУ 39767636

26.04.2016 11-3914/14-16-СГ **НАКАЗ**

**Про надання дозволу на
розроблення документації
із землеустрою**

Відповідно до статей 15¹, 116, 118, 122 та 186 Земельного кодексу України, Положення про Головне управління Держгеокадастру у Кіровоградській області, затвердженого наказом Держгеокадастру від 03.03.2015 року № 20,

НАКАЗУЮ:

1. Надати Зозулі Максиму Андрійовичу дозвіл на розроблення проекту землеустрою щодо відведення земельної ділянки у власність із земель сільськогосподарського призначення державної власності, що перебуває у запасі, розташованої на території Виноградівської сільської ради Компаніївського району Кіровоградської області Орієнтовний розмір земельної ділянки 1,7001 га - пасовищ, із цільовим призначенням – для ведення особистого селянського господарства.

2. Розроблений проекту землеустрою щодо відведення земельної ділянки у власність підлягає погодженню та затвердженню відповідно до вимог чинного законодавства.

3. Керівнику відділу Держгеокадастру у Компаніївському районі при надходженні проекту землеустрою щодо відведення земельної ділянки у власність забезпечити в установленному законодавством порядку:

3.1. погодження проекту землеустрою щодо відведення земельної ділянки у власність;

3.2. реєстрацію земельної ділянки у Державному земельному кадастрі.

4. Контроль за виконанням цього наказу залишаю за собою.

В.о. начальника Головного управління

Піньковський А.В.





ДЕРЖАВНА СЛУЖБА УКРАЇНИ З ПИТАНЬ ГЕОДЕЗІЇ, КАРТОГРАФІЇ ТА
КАДАСТРУ

Головне управління Держгеокадастру у Кіровоградській області

вул. Академіка Корольова, 26, м.Кіровоград, 25030, тел.(0522) 34-61-44, факс 34-61-39

E-mail:kirovohrad@land.gov.ua Код ЄДРПОУ 39767636

26.04.2016 11-3915/14-16-**НАКАЗ**

**Про надання дозволу на
розроблення документації
із землеустрою**

Відповідно до статей 15¹, 116, 118, 121 та 122 Земельного кодексу України, Положення про Головне управління Держгеокадастру у Кіровоградській області, затвердженого наказом Держгеокадастру від 03.03.2015 року № 20,

НАКАЗУЮ:

1. Надати Чухрану Євгену Валерійовичу дозвіл на розроблення проекту землеустрою щодо відведення земельної ділянки у власність із земель сільськогосподарського призначення державної власності, що перебувають у запасі, розташованої на території Виноградівської сільської ради Компаніївського району Кіровоградської області Орієнтовний розмір земельної ділянки 1,7701 га - пасовищ, із цільовим призначенням— для ведення особистого селянського господарства.

2. Розроблений проект землеустрою щодо відведення земельної ділянки у власність підлягає погодженню та затвердженню відповідно до вимог чинного законодавства.

3. Керівнику відділу Держгеокадастру у Компаніївському районі при надходженні проекту землеустрою щодо відведення земельної ділянки у власність забезпечити в установленому законодавством порядку:

3.1. погодження проекту землеустрою щодо відведення земельної ділянки у власність;

3.2. реєстрацію земельної ділянки у Державному земельному кадастрі.

4. Контроль за виконанням цього наказу залишаю за собою.

В.о. начальника
Головного управління

Піньковський А.В.





ДЕРЖАВНА СЛУЖБА УКРАЇНИ З ПИТАНЬ ГЕОДЕЗІЇ, КАРТОГРАФІЇ ТА
КАДАСТРУ

Головне управління Держгеокадастру у Кіровоградській області

вул. Академіка Корольова, 26, м. Кіровоград, 25030, тел.(0522) 34-61-44, факс 34-61-39

E-mail: kirovohrad@land.gov.ua Код ЄДРПОУ 39767636

26.04.2016 11-3916/14-16-СГ НАКАЗ

**Про надання дозволу на
розроблення документації
із землеустрою**

Відповідно до статей 15¹, 116, 118, 121, 122 та 186 Земельного кодексу України, Положення про Головне управління Держгеокадастру у Кіровоградській області, затвердженого наказом Держгеокадастру від 03.03.2015 року № 20,

НАКАЗУЮ:

1. Надати гр. Леханову Сергію Олександровичу дозвіл на розроблення проекту землеустрою щодо відведення земельної ділянки у власність із земель сільськогосподарського призначення державної власності, що перебувають у запасі, розташованої на території Виноградівської сільської ради, Компаніївського району, Кіровоградської області. Орієнтовний розмір земельної ділянки 1,6701 га, в тому числі: 1,6701 га – пасовище, із цільовим призначенням – для ведення особистого селянського господарства.

2. Розроблений проект землеустрою щодо відведення земельної ділянки у власність підлягає погодженню та затвердженню відповідно до вимог чинного законодавства.

3. Керівнику відділу Держгеокадастру у Компаніївському районі при надходженні проекту землеустрою щодо відведення земельної ділянки у власність забезпечити в установленому законодавством порядку:

3.1. погодження проекту землеустрою щодо відведення земельної ділянки у власність;

3.2. реєстрацію земельної ділянки у Державному земельному кадастрі.

4. Контроль за виконанням цього наказу залишаю за собою.

В.о. начальника
Головного управління

Піньковський А.В.





ДЕРЖАВНА СЛУЖБА УКРАЇНИ З ПИТАНЬ ГЕОДЕЗІЇ, КАРТОГРАФІЇ ТА
КАДАСТРУ

Головне управління Держгеокадастру у Кіровоградській області

вул. Академіка Корольова, 26, м. Кіровоград, 25030, тел.(0522) 34-61-44, факс 34-61-39

E-mail:kirovohrad@land.gov.ua Код ЄДРПОУ 9767636

26.04.2016 11-3917/14-16-СГ **НАКАЗ**

**Про надання дозволу на
розроблення документації
із землеустрою**

Відповідно до статей 15¹, 116, 118, 122 та 186 Земельного кодексу України, Положення про Головне управління Держгеокадастру у Кіровоградській області, затвердженого наказом Держгеокадастру від 03.03.2015 року № 20,

НАКАЗУЮ:

1. Надати Сокурову Владиславу Віталійовичу дозвіл на розроблення проекту землеустрою щодо відведення земельної ділянки у власність із земель сільськогосподарського призначення державної власності, що перебувають у запасі, розташованої на території Виноградівської сільської ради Компаніївського району Кіровоградської області. Орієнтовний розмір земельної ділянки 1,7003 га - пасовищ, із цільовим призначенням – для ведення особистого селянського господарства.

2. Розроблений проекту землеустрою щодо відведення земельної ділянки у власність підлягає погодженню та затвердженню відповідно до вимог чинного законодавства.

3. Керівнику відділу Держгеокадастру у Компаніївському районі при надходженні проекту землеустрою щодо відведення земельної ділянки у власність забезпечити в установленному законодавством порядку:

3.1. погодження проекту землеустрою щодо відведення земельної ділянки у власність;

3.2. реєстрацію земельної ділянки у Державному земельному кадастрі.

4. Контроль за виконанням цього наказу залишаю за собою.

В.о. начальника Головного управління

Піньковський А.В.





ДЕРЖАВНА СЛУЖБА УКРАЇНИ З ПИТАНЬ ГЕОДЕЗІЇ, КАРТОГРАФІЇ ТА
КАДАСТРУ

Головне управління Держгеокадастру у Кіровоградській області

вул. Академіка Корольова, 26, м. Кіровоград, 25030, тел.(0522) 34-61-44, факс 34-61-39

E-mail: kirovohrad@land.gov.ua Код ЄДРПОУ 39767636

26.04.2016 11-3918/14-16 **НАКАЗ**

**Про надання дозволу на
розроблення документації
із землеустрою**

Відповідно до статей 15¹, 116, 118, 121, 122 та 186 Земельного кодексу України, Положення про Головне управління Держгеокадастру у Кіровоградській області, затвердженого наказом Держгеокадастру від 03.03.2015 року № 20,

НАКАЗУЮ:

1. Надати гр. Павлікову Ігорю Анатолійовичу дозвіл на розроблення проекту землеустрою щодо відведення земельної ділянки у власність із земель сільськогосподарського призначення державної власності, що перебувають у запасі, розташовані на території Виноградівської сільської ради, Компаніївського району, Кіровоградської області. Орієнтовний розмір земельної ділянки 1,6700 га, в тому числі: 1,6700 га – пасовища, із цільовим призначенням – для ведення особистого селянського господарства.

2. Розроблений проект землеустрою щодо відведення земельної ділянки у власність підлягає погодженню та затвердженню відповідно до вимог чинного законодавства.

3. Керівнику відділу Держгеокадастру у Компаніївському районі при надходженні проекту землеустрою щодо відведення земельної ділянки у власність забезпечити в установленому законодавством порядку:

3.1. погодження проекту землеустрою щодо відведення земельної ділянки у власність;

3.2. реєстрацію земельної ділянки у Державному земельному кадастрі.

4. Контроль за виконанням цього наказу залишаю за собою.

В.о. начальника
Головного управління

Шньковський А.В.





ДЕРЖАВНА СЛУЖБА УКРАЇНИ З ПИТАНЬ ГЕОДЕЗІЇ, КАРТОГРАФІЇ ТА
КАДАСТРУ

Головне управління Держгеокадастру у Кіровоградській області

вул. Академіка Корольова, 26, м. Кіровоград, 25030, тел. (0522) 34-61-44, факс 34-61-39

E-mail: kirovohrad@land.gov.ua Код ЄДРПОУ 39767636

26.04.2016 11-3919/14-16-СГ **НАКАЗ**

**Про надання дозволу на
розроблення документації
із землеустрою**

Відповідно до статей 15¹, 116, 118, 121, 122 та 186 Земельного кодексу України, Положення про Головне управління Держгеокадастру у Кіровоградській області, затвердженого наказом Держгеокадастру від 03.03.2015 року № 20,

НАКАЗУЮ:

1. Надати гр. Чоботареві Едуарду Миколайовичу дозвіл на розроблення проект землеустрою щодо відведення земельної ділянки у власність із земель сільськогосподарського призначення державної власності, що перебувають у запасі, розташовані на території Виноградівської сільської ради, Компаніївського району, Кіровоградської області. Орієнтовний розмір земельної ділянки 1,6700 га, в тому числі: 1,6700 га – пасовища, із цільовим призначенням – для ведення особистого селянського господарства.

2. Розроблений проект землеустрою щодо відведення земельної ділянки у власність підлягає погодженню та затвердженню відповідно до вимог чинного законодавства.

3. Керівнику відділ Держгеокадастру у Компаніївському районі при надходженні проект землеустрою щодо відведення земельної ділянки у власність забезпечити в установленому законодавством порядку:

3.1. погодження проект землеустрою щодо відведення земельної ділянки у власність;

3.2. реєстрацію земельної ділянки у Державному земельному кадастрі.

4. Контроль за виконанням цього наказу залишаю за собою.

В.о. начальника Головного управління _____

Піньковський А.В.





ДЕРЖАВНА СЛУЖБА УКРАЇНИ З ПИТАНЬ ГЕОДЕЗІЇ, КАРТОГРАФІЇ ТА
КАДАСТРУ

Головне управління Держгеокадастру у Кіровоградській області

вул. Академіка Корольова, 26, м. Кіровоград, 25030, тел.(0522) 34-61-44, факс 34-61-39

E-mail:kirovohrad@land.gov.ua Код ЄДРПОУ 39767636

26.04.2016 11-3920/14-16-СГ НАКАЗ

**Про надання дозволу на
розроблення документації
із землеустрою**

Відповідно до статей 15¹, 116, 118, 121, 122 та 186 Земельного кодексу України, Положення про Головне управління Держгеокадастру у Кіровоградській області, затвердженого наказом Держгеокадастру від 03.03.2015 року № 20,

НАКАЗУЮ:

1. Надати гр. Короленку Володимиру Леонідовичу дозвіл на розроблення проекту землеустрою щодо відведення земельної ділянки у власність із земель сільськогосподарського призначення державної власності, що перебувають у запасі, розташованої на території Виноградівської сільської ради, Компаніївського району, Кіровоградської області. Орієнтовний розмір земельної ділянки 1,6700 га, в тому числі: 1,6700 га – пасовища, із цільовим призначенням – для ведення особистого селянського господарства.

2. Розроблений проект землеустрою щодо відведення земельної ділянки у власність підлягає погодженню та затвердженню відповідно до вимог чинного законодавства.


3. Керівнику відділу Держгеокадастру у Компаніївському районі при надходженні проекту землеустрою щодо відведення земельної ділянки у власність забезпечити в установленому законодавством порядку:

3.1. погодження проекту землеустрою щодо відведення земельної ділянки у власність;

3.2. реєстрацію земельної ділянки у Державному земельному кадастрі.

4. Контроль за виконанням цього наказу залишаю за собою.

В.о. начальника
Головного управління


Шчуківський А.В.





ДЕРЖАВНА СЛУЖБА УКРАЇНИ З ПИТАНЬ ГЕОДЕЗІЇ, КАРТОГРАФІЇ ТА
КАДАСТРУ

Головне управління Держгеокадастру у Кіровоградській області

вул.АкадемікаКорольова, 26, м.Кіровоград, 25030, тел.(0522) 34-61 44, факс 34-61-39

E-mail:kirovohrad@land.gov.uaКодЄДРПОУ 39767646

26.04.2016 11-3921/14-16-СГ **НАКАЗ**

**Про надання дозволу на
розроблення документації
із землеустрою**

Відповідно до статей 15¹, 116, 118, 121, 122 та 186 Земельного кодексу України, Положення про Головне управління Держгеокадастру у Кіровоградській області, затвердженого наказом Держгеокадастру від 03.03.2015 року № 20,

НАКАЗУЮ:

1. Надати гр. Некрасову Антону Володимировичу дозвіл на розроблення проект землеустрою щодо відведення земельної ділянки у власність із земель сільськогосподарського призначення державної власності, що перебувають у запасі, розташовані на території Виноградівської сільської ради, Компаніївського району, Кіровоградської області. Орієнтовний розмір земельної ділянки 1,6700 га, в тому числі: 1,6700 га – пасовища, із цільовим призначенням – для ведення особистого селянського господарства.

2. Розроблений проект землеустрою щодо відведення земельної ділянки у власність підлягає погодженню та затвердженню відповідно до вимог чинного законодавства.

3. Керівнику відділ Держгеокадастру у Компаніївському районі при надходженні проект землеустрою щодо відведення земельної ділянки у власність забезпечити в установленому законодавством порядку:

3.1. погодження проект землеустрою щодо відведення земельної ділянки у власність;

3.2. реєстрацію земельної ділянки у Державному земельному кадастрі.

4. Контроль за виконанням цього наказу залишаю за собою.

В.о. начальника Головного управління _____

Піньковський А.В.





ДЕРЖАВНА СЛУЖБА УКРАЇНИ З ПИТАНЬ ГЕОДЕЗІЇ, КАРТОГРАФІЇ ТА
КАДАСТРУ

Головне управління Держгеокадастру у Кіровоградській області

вул. Академіка Корольова, 26, м. Кіровоград, 25030, тел. (0522) 34-61-44, факс 34-61-39

E-mail: kirovohrad@land.gov.ua Код ЄДРПОУ 39767636

26.04.2016 11-3922/14-16-СГ **НАКАЗ**

Про надання дозволу на
розроблення документації
із землеустрою

Відповідно до статей 15¹, 116, 118, 121, 122 та 186 Земельного кодексу України, Положення про Головне управління Держгеокадастру у Кіровоградській області, затвердженого наказом Держгеокадастру від 03.03.2015 року № 20,

НАКАЗУЮ:

1. Надати гр. Мудрієвському Юрію Сергійовичу дозвіл на розроблення проект землеустрою щодо відведення земельної ділянки у власність із земель сільськогосподарського призначення державної власності, що перебувають у запасі, розташованої на території Виноградівської сільської ради, Компаніївського району, Кіровоградської області. Орієнтовний розмір земельної ділянки 1,6700 га, в тому числі: 1,6700 га – пасовища, із цільовим призначенням – для ведення особистого селянського господарства.

2. Розроблений проект землеустрою щодо відведення земельної ділянки у власність підлягає погодженню та затвердженню відповідно до вимог чинного законодавства.

3. Керівнику відділ Держгеокадастру у Компаніївському районі при надходженні проект землеустрою щодо відведення земельної ділянки у власність забезпечити в установленому законодавством порядку:

3.1. погодження проект землеустрою щодо відведення земельної ділянки у власність;

3.2. реєстрацію земельної ділянки у Державному земельному кадастрі.

4. Контроль за виконанням цього наказу залишаю за собою.

В.о. начальника Головного управління _____

Пінчук А.В.





ДЕРЖАВНА СЛУЖБА УКРАЇНИ З ПИТАНЬ ГЕОДЕЗІЇ, КАРТОГРАФІЇ ТА
КАДАСТРУ

Головне управління Держгеокадастру у Кіровоградській області

вул.АкадемікаКорольова, 26, м.Кіровоград, 25030, тел.(0522) 34-61-44, факс 34-61-39
E-mail:kirovohrad@land.gov.uaКодЄДРПОУ 39767636

26.04.2016 11-3923/14-16-НАКАЗ

Про надання дозволу на
розроблення документації
із землеустрою

Відповідно до статей 15¹, 116, 118, 121, 122 та 186 Земельного кодексу України, Положення про Головне управління Держгеокадастру у Кіровоградській області, затвердженого наказом Держгеокадастру від 03.03.2015 року № 20,

НАКАЗУЮ:

1. Надати гр. Говорусі Андрію Валентиновичу дозвіл на розроблення проект землеустрою щодо відведення земельної ділянки у власність із земель сільськогосподарського призначення державної власності, що перебувають у запасі, розташованої на території Виноградівської сільської ради, Компаніївського району, Кіровоградської області. Орієнтовний розмір земельної ділянки 1,6700 га, в тому числі: 1,6700 га – пасовища, із цільовим призначенням – для ведення особистого селянського господарства.

2. Розроблений проект землеустрою щодо відведення земельної ділянки у власність підлягає погодженню та затвердженню відповідно до вимог чинного законодавства.

3. Керівнику відділ Держгеокадастру у Компаніївському районі при надходженні проект землеустрою щодо відведення земельної ділянки у власність забезпечити в установленому законодавством порядку:

3.1. погодження проект землеустрою щодо відведення земельної ділянки у власність;

3.2. реєстрацію земельної ділянки у Державному земельному кадастрі.

4. Контроль за виконанням цього наказу залишаю за собою.

В.о. начальника Головного управління _____

Піньковський А.В.





ДЕРЖАВНА СЛУЖБА УКРАЇНИ З ПИТАНЬ ГЕОДІЗІЇ, КАРТОГРАФІЇ ТА
КАДАСТРУ

Головне управління Держгеокадастру у Кіровоградській області

вул.АкадемікаКорольова, 26, м.Кіровоград, 25030, тел.(0522) 34 61-44, факс 34-61-39

E-mail:kirovohrad@land.gov.uaКодЄДРПОУ 39777636

26.04.2016 11-3924/14-16-СГ НАКАЗ

**Про надання дозволу на
розроблення документації
із землеустрою**

Відповідно до статей 15-1, 116, 118, 121, 122 та 186 Земельного кодексу України, Положення про Головне управління Держгеокадастру у Кіровоградській області, затвердженого наказом Держгеокадастру від 03.03.2015 року № 20

НАКАЗУЮ:

1. Надати Чернігову Юрію Михайловичу дозвіл на розроблення проекту землеустрою щодо відведення земельної ділянки у власність із земель сільськогосподарського призначення державної власності, що перебувають у запасі, розташованої на території Компаніївського району Виноградівської сільської ради. Орієнтовний розмір земельної ділянки 2,0000 га, у тому числі: 2,0000 га – пасовище, із цільовим призначенням - для ведення особистого селянського господарства.

2. Розроблений проект землеустрою щодо відведення земельної ділянки у власність підлягає погодженню та затвердженню відповідно до вимог чинного законодавства.

3. Керівнику відділу Держгеокадастру у Компаніївському районі при надходженні проекту землеустрою щодо відведення земельної ділянки у власність забезпечити в установленому законодавством порядку:

3.1. погодження проекту землеустрою щодо відведення земельної ділянки у власність;

3.2. реєстрацію земельної ділянки у Державному земельному кадастрі.

4. Контроль за виконанням цього наказу залишаю за собою.

В.о. начальника
Головного управління

Пінчовський А.В.





ДЕРЖАВНА СЛУЖБА УКРАЇНИ З ПИТАНЬ ГЕОДЕЗІЇ, КАРТОГРАФІЇ ТА
КАДАСТРУ

Головне управління Держгеокадастру у Кіровоградській області

вул.АкадемікаКорольова, 26. м.Кіровоград, 25030, тел.(0522) 34-61-44, факс 34-61-39

E-mail:kirovohrad@land.gov.ua Кол.ЄДРГІОУ 39767636

26.04.2016 11-3925/14-16-СГ **НАКАЗ**

**Про надання дозволу на
розроблення документації
із землеустрою**

Відповідно до статей 15¹, 116, 118, 121, 122 та 186 Земельного кодексу України, Положення про Головне управління Держгеокадастру у Кіровоградській області, затвердженого наказом Держгеокадастру від 03.03.2015 року № 20,

НАКАЗУЮ:

1. Надати гр. Кириченку Руслану Олеговичу дозвіл на розроблення проект землеустрою щодо відведення земельної ділянки у власність із земель сільськогосподарського призначення державної власності, що перебувають у запасі, розташованої на території Виноградівської сільської ради, Компаніївського району, Кіровоградської області. Орієнтовний розмір земельної ділянки 1,6700 га, в тому числі: 1,6700 га – пасовища, із цільовим призначенням – для ведення особистого селянського господарства.

2. Розроблений проект землеустрою щодо відведення земельної ділянки у власність підлягає погодженню та затвердженню відповідно до вимог чинного законодавства.

3. Керівнику відділ Держгеокадастру у Компаніївському районі при надходженні проект землеустрою щодо відведення земельної ділянки у власність забезпечити в установленому законодавством порядку:

3.1. погодження проект землеустрою щодо відведення земельної ділянки у власність;

3.2. реєстрацію земельної ділянки у Державному земельному кадастрі.

4. Контроль за виконанням цього наказу залишаю за собою.

В.о. начальника Головного управління _____

Піньковський А.В.





ДЕРЖАВНА СЛУЖБА УКРАЇНИ З ПИТАНЬ ГЕОДЕЗІЇ, КАРТОГРАФІЇ ТА
КАДАСТРУ

Головне управління Держгеокадастру у Кіровоградській області

вул.АкадемікаКорольова, 26, м.Кіровоград, 25030, тел.(0522) 34-61-44, факс 34-61-39

E-mail:kirovohrad@land.gov.ua Код ДРПОУ 39767636

26.04.2016 11-3926/14-16-С **НАКАЗ**

**Про надання дозволу на
розроблення документації
із землеустрою**

Відповідно до статей 15¹, 116, 118, 121, 122 та 186 Земельного кодексу України, Положення про Головне управління Держгеокадастру у Кіровоградській області, затвердженого наказом Держгеокадастру від 03.03.2015 року № 20,

НАКАЗУЮ:

1. Надати гр. Шаповалову Олександрю Валентиновичу дозвіл на розроблення проект землеустрою щодо відведення земельної ділянки у власність із земель сільськогосподарського призначення державної власності, що перебувають у запасі, розташованої на території Виноградівської сільської ради, Компаніївського району, Кіровоградської області. Орієнтовний розмір земельної ділянки 1,6700 га, в тому числі: 1,6700 – пасовище, із цільовим призначенням – для ведення особистого селянського господарства.

2. Розроблений проект землеустрою щодо відведення земельної ділянки у власність підлягає погодженню та затвердженню відповідно до вимог чинного законодавства.

3. Керівнику відділ Держгеокадастру у Компаніївському районі при надходженні проект землеустрою щодо відведення земельної ділянки у власність забезпечити в установленому законодавством порядку:

3.1. погодження проект землеустрою щодо відведення земельної ділянки у власність;

3.2. реєстрацію земельної ділянки у Державному земельному кадастрі.

4. Контроль за виконанням цього наказу залишаю за собою.

В.о. начальника Головного управління _____

Піньковський А.В.





ДЕРЖАВНА СЛУЖБА УКРАЇНИ З ПИТАНЬ ГЕОДЕЗІЇ, КАРТОГРАФІЇ ТА
КАДАСТРУ

Головне управління Держгеокадастру у Кіровоградській області

вул. Академіка Корольова, 26, м. Кіровоград, 25030, тел.(0522) 34-61-44, факс 34-61-39

E-mail:kirovohrad@land.gov.ua Код ЄДРПОУ 39767636

26.04.2016 11-3927/14-16-СГ **НАКАЗ**

**Про надання дозволу на
розроблення документації
із землеустрою**

Відповідно до статей 15¹, 116, 118, 121, 122 та 186 Земельного кодексу України, Положення про Головне управління Держгеокадастру у Кіровоградській області, затвердженого наказом Держгеокадастру від 03.03.2015 року № 20,

НАКАЗУЮ:

1. Надати гр. Тарану Юрію Миколайовичу дозвіл на розроблення проекту землеустрою щодо відведення земельної ділянки у власність із земель сільськогосподарського призначення державної власності, що перебувають у запасі, розташованої на території Виноградівської сільської ради, Компаніївського району, Кіровоградської області. Орієнтовний розмір земельної ділянки 1,6704 га, в тому числі: 1,6704 га – пасовища, із цільовим призначенням – для ведення особистого селянського господарства.

2. Розроблений проект землеустрою щодо відведення земельної ділянки у власність підлягає погодженню та затвердженню відповідно до вимог чинного законодавства.


3. Керівнику відділу Держгеокадастру у Компаніївському районі при надходженні проекту землеустрою щодо відведення земельної ділянки у власність забезпечити в установленому законодавством порядку:

3.1. погодження проекту землеустрою щодо відведення земельної ділянки у власність;

3.2. реєстрацію земельної ділянки у Державному земельному кадастрі.

4. Контроль за виконанням цього наказу залишаю за собою.

В.о. начальника
Головного управління

 Пінковський А.В.





ДЕРЖАВНА СЛУЖБА УКРАЇНИ З ПИТАНЬ ГЕОДЕЗІЇ, КАРТОГРАФІЇ ТА
КАДАСТРУ

Головне управління Держгеокадастру у Кіровоградській області

вул.АкадемікаКорольова, 26, м.Кіровоград, 25030, тел.(0522) 4-61-44, факс 34-61-39

E-mail:kirovohrad@land.gov.uaКодЄДРПОУ 39 67636

26.04.2016 11-3928/14-16-СГ **НАКАЗ**

**Про надання дозволу на
розроблення документації
із землеустрою**

Відповідно до статей 15-1, 116, 118, 121, 122 та 186 Земельного кодексу України, Положення про Головне управління Держгеокадастру у Кіровоградській області, затвердженого наказом Держгеокадастру від 03.03.2015 року № 20

НАКАЗУЮ:

1. Надати Усатенку Артему Сергійовичу дозвіл на розроблення проекту землеустрою щодо відведення земельної ділянки у власність із земель сільськогосподарського призначення державної власності, що перебувають у запасі, розташованої на території Компаніївського району Виноградівської сільської ради. Орієнтовний розмір земельної ділянки 2,0000 га, у тому числі: 2,0000 га – пасовище, із цільовим призначенням - для ведення особистого селянського господарства.

2. Розроблений проект землеустрою щодо відведення земельної ділянки у власність підлягає погодженню та затвердженню відповідно до вимог чинного законодавства.

3. Керівнику відділу Держгеокадастру у Компаніївському районі при надходженні проекту землеустрою щодо відведення земельної ділянки у власність забезпечити в установленому законодавством порядку:

3.1. погодження проекту землеустрою щодо відведення земельної ділянки у власність;

3.2. реєстрацію земельної ділянки у Державному земельному кадастрі.

4. Контроль за виконанням цього наказу залишаю за собою.

В.о. начальника
Головного управління

Піньковський А.В.





ДЕРЖАВНА СЛУЖБА УКРАЇНИ З ПИТАНЬ ГЕОДЕЗІЇ, КАРТОГРАФІЇ ТА
КАДАСТРУ

Головне управління Держгеокадастру у Кіровоградській області

вул. Академіка Корольова, 26, м. Кіровоград, 25030, тел. (0522) 34-61-44, факс 34-61-39

E-mail: kirovohrad@land.gov.ua Код ЄДРПОУ 39767636

26.04.2016 11-3929/14-16-СГ **НАКАЗ**

**Про надання дозволу на
розроблення документації
із землеустрою**

Відповідно до статей 15¹, 116, 118, 121, 122 та 186 Земельного кодексу України, Положення про Головне управління Держгеокадастру у Кіровоградській області, затвердженого наказом Держгеокадастру від 03.03.2015 року № 20,

НАКАЗУЮ:

1. Надати гр. Плюті Юрію Вікторовичу дозвіл на розроблення проект землеустрою щодо відведення земельної ділянки у власність із земель сільськогосподарського призначення державної власності, що перебувають у запасі, розташованої на території Виноградівської сільської ради, Компаніївського району, Кіровоградської області. Орієнтовний розмір земельної ділянки 1,6700 га, в тому числі: 1,6700 га – пасовища, із цільовим призначенням – для ведення особистого селянського господарства.

2. Розроблений проект землеустрою щодо відведення земельної ділянки у власність підлягає погодженню та затвердженню відповідно до вимог чинного законодавства.

3. Керівнику відділ Держгеокадастру у Компаніївському районі при надходженні проект землеустрою щодо відведення земельної ділянки у власність забезпечити в установленому законодавством порядку:

3.1. погодження проект землеустрою щодо відведення земельної ділянки у власність;

3.2. реєстрацію земельної ділянки у Державному земельному кадастрі.

4. Контроль за виконанням цього наказу залишаю за собою.

В.о. начальника Головного управління _____

Піньковський А.В.





ДЕРЖАВНА СЛУЖБА УКРАЇНИ З ПИТАНЬ ГЕОДЕЗІЇ, КАРТОГРАФІЇ ТА
КАДАСТРУ

Головне управління Держгеокадастру у Кіровоградській області

вул. Академіка Корольова, 26, м. Кіровоград, 25030, тел.(0522) 34-61-44, факс 34-61-39

E-mail:kirovohrad@land.gov.ua Код ЄДРПОУ 39767636

26.04.2016 11-3930/14-16-~~НАКАЗ~~

**Про надання дозволу на
розроблення документації
із землеустрою**

Відповідно до статей 15¹, 116, 118, 121, 122 та 186 Земельного кодексу України, Положення про Головне управління Держгеокадастру у Кіровоградській області, затвердженого наказом Держгеокадастру від 03.03.2015 року № 20,

НАКАЗУЮ:

1. Надати гр. Григор'єву Миколі Володимировичу дозвіл на розроблення проекту землеустрою щодо відведення земельної ділянки у власність із земель сільськогосподарського призначення державної власності, що перебувають у запасі, розташованої на території Виноградівської сільської ради, Компаніївського району, Кіровоградської області. Орієнтовний розмір земельної ділянки 1,6701 га, в тому числі: 1,6701 га – пасовища, із цільовим призначенням – для ведення особистого селянського господарства.

2. Розроблений проект землеустрою щодо відведення земельної ділянки у власність підлягає погодженню та затвердженню відповідно до вимог чинного законодавства.


3. Керівнику відділу Держгеокадастру у Компаніївському районі при надходженні проекту землеустрою щодо відведення земельної ділянки у власність забезпечити в установленому законодавством порядку:

3.1. погодження проекту землеустрою щодо відведення земельної ділянки у власність;

3.2. реєстрацію земельної ділянки у Державному земельному кадастрі.

4. Контроль за виконанням цього наказу залишаю за собою.

В.о. начальника
Головного управління


Пінчовський А.В.





ДЕРЖАВНА СЛУЖБА УКРАЇНИ З ПИТАНЬ ГЕОДЕЗІЇ, КАРТОГРАФІЇ ТА
КАДАСТРУ

Головне управління Держгеокадастру у Кіровоградській області

вул.АкадемікаКорольова, 26, м.Кіровоград, 25030, тел.(0522) 4-61-44, факс 34-61-39

E-mail:kirovohrad@land.gov.uaКодЄДРПОУ 39767636

26.04.2016 11-3931/14-16-СГ **НАКАЗ**

**Про надання дозволу на
розроблення документації
із землеустрою**

Відповідно до статей 15-1, 116, 118, 121, 122 та 186 Земельного кодексу України, Положення про Головне управління Держгеокадастру у Кіровоградській області, затвердженого наказом Держгеокадастру від 03.03.2015 року № 20

НАКАЗУЮ:

1. Надати Шульзі Андрію Олександровичу дозвіл на розроблення проекту землеустрою щодо відведення земельної ділянки у власність із земель сільськогосподарського призначення державної власності, що перебувають у запасі, розташованої на території Компаніївського району Виноградівської сільської ради. Орієнтовний розмір земельної ділянки 2,0000 га, у тому числі: 2,0000 га – пасовище, із цільовим призначенням - для ведення особистого селянського господарства.

2. Розроблений проект землеустрою щодо відведення земельної ділянки у власність підлягає погодженню та затвердженню відповідно до вимог чинного законодавства.

3. Керівнику відділу Держгеокадастру у Компаніївському районі при надходженні проекту землеустрою щодо відведення земельної ділянки у власність забезпечити в установленому законодавством порядку:


3.1. погодження проекту землеустрою щодо відведення земельної ділянки у власність;

3.2. реєстрацію земельної ділянки у Державному земельному кадастрі.

4. Контроль за виконанням цього наказу залишаю за собою.

В.о. начальника
Головного управління

Піньковський А.В.





ДЕРЖАВНА СЛУЖБА УКРАЇНИ З ПИТАНЬ ГЕОДЕЗІЇ, КАРТОГРАФІЇ ТА
КАДАСТРУ

Головне управління Держгеокадастру у Кіровоградській області

вул. Академіка Корольова, 26, м. Кіровоград, 25030, тел.(0522) 34-61-44, факс 34-61-39
E-mail:kirovohrad@land.gov.ua Код ЄДРПОУ 39767636

26.04.2016 11-3932/14-16-СГ НАКАЗ

**Про надання дозволу на
розроблення документації
із землеустрою**

Відповідно до статей 15¹, 116, 118, 121 та 122 Земельного кодексу України, Положення про Головне управління Держгеокадастру у Кіровоградській області, затвердженого наказом Держгеокадастру від 03.03.2015 року № 20,

НАКАЗУЮ:

1. Надати Токару Антону Олеговичу дозвіл на розроблення проекту землеустрою щодо відведення земельної ділянки у власність із земель сільськогосподарського призначення державної власності, що перебувають у запасі розташовані на території Виноградівської сільської ради Компаніївського району Кіровоградської області. Орієнтовний розмір земельної ділянки 1,7708 га - пасовищ, із цільовим призначенням – для ведення особистого селянського господарства.

2. Розроблений проект землеустрою щодо відведення земельної ділянки у власність підлягає погодженню та затвердженню відповідно до вимог чинного законодавства.

3. Керівнику відділу Держгеокадастру у Компаніївському районі при надходженні проекту землеустрою щодо відведення земельної ділянки у власність забезпечити в установленному законодавством порядку:

3.1. погодження проекту землеустрою щодо відведення земельної ділянки у власність;

3.2. реєстрацію земельної ділянки у Державному земельному кадастрі.

4. Контроль за виконанням цього наказу залишаю за собою.

В.о. начальника
Головного управління

Піньковський А.В.

Головне управління Держгеокадастру у Кіровоградській області
11-3932/14-16-СГ від 26.04.2016





ДЕРЖАВНА СЛУЖБА УКРАЇНИ З ПИТАНЬ ГЕОДЕЗІЇ, КАРТОГРАФІЇ ТА
КАДАСТРУ

Головне управління Держгеокадастру у Кіровоградській області

вул. Академіка Корольова, 26, м. Кіровоград, 25030, тел.(0522) 34-61-44, факс 34-61-39

E-mail:kirovohrad@land.gov.ua Код ЄДРПОУ 39767636

26.04.2016 11-3933/14-~~16~~ **НАКАЗ**

**Про надання дозволу на
розроблення документації
із землеустрою**

Відповідно до статей 15¹, 116, 118, 121, 122 та 186 Земельного кодексу України, Положення про Головне управління Держгеокадастру у Кіровоградській області, затвердженого наказом Держгеокадастру від 03.03.2015 року № 20,

НАКАЗУЮ:

1. Надати гр. Кузьменку Віктору Петровичу дозвіл на розроблення проекту землеустрою щодо відведення земельної ділянки у власність із земель сільськогосподарського призначення державної власності, що перебувають у запасі, розташованої на території Виноградівської сільської ради, Компаніївського району, Кіровоградської області. Орієнтовний розмір земельної ділянки 1,6701 га, в тому числі: 1,6701 га – пасовища, із цільовим призначенням – для ведення особистого селянського господарства.

2. Розроблений проект землеустрою щодо відведення земельної ділянки у власність підлягає погодженню та затвердженню відповідно до вимог чинного законодавства.

3. Керівнику відділу Держгеокадастру у Компаніївському районі при надходженні проекту землеустрою щодо відведення земельної ділянки у власність забезпечити в установленому законодавством порядку:

3.1. погодження проекту землеустрою щодо відведення земельної ділянки у власність;

3.2. реєстрацію земельної ділянки у Державному земельному кадастрі.

4. Контроль за виконанням цього наказу залишаю за собою.

В.о. начальника
Головного управління

Піньковський А.В.





ДЕРЖАВНА СЛУЖБА УКРАЇНИ З ПИТАНЬ ГЕОДЕЗІЇ, КАРТОГРАФІЇ ТА
КАДАСТРУ

Головне управління Держгеокадастру у Кіровоградській області

вул. Академіка Корольова, 26, м. Кіровоград, 25030, тел. (0522) 34-61-44, факс 34-61-39

E-mail: kirovohrad@land.gov.ua Код ЄДРПОУ 39767636

26.04.2016 11-3934/14-16-СГ **НАКАЗ**

Про надання дозволу на
розроблення документації
із землеустрою

Відповідно до статей 15¹, 116, 118, 121, 122 та 186 Земельного кодексу України, Положення про Головне управління Держгеокадастру у Кіровоградській області, затвердженого наказом Держгеокадастру від 03.03.2015 року № 20,

НАКАЗУЮ:

1. Надати гр. Гречаному Олександрю Сергійовичу дозвіл на розроблення проект землеустрою щодо відведення земельної ділянки у власність із земель сільськогосподарського призначення державної власності, що перебувають у запасі, розташованої на території Виноградівської сільської ради, Компаніївського району, Кіровоградської області. Орієнтовний розмір земельної ділянки 1,6700 га, в тому числі: 1,6700 га – пасовища, із цільовим призначенням – для ведення особистого селянського господарства.

2. Розроблений проект землеустрою щодо відведення земельної ділянки у власність підлягає погодженню та затвердженню відповідно до вимог чинного законодавства.

3. Керівнику відділ Держгеокадастру у Компаніївському районі при надходженні проект землеустрою щодо відведення земельної ділянки у власність забезпечити в установленому законодавством порядку:

3.1. погодження проект землеустрою щодо відведення земельної ділянки у власність;

3.2. реєстрацію земельної ділянки у Державному земельному кадастрі.

4. Контроль за виконанням цього наказу залишаю за собою.

В.о. начальника Головного управління _____

Піньковський А.В.





ДЕРЖАВНА СЛУЖБА УКРАЇНИ З ПИТАНЬ ГЕОДЕЗІЇ, КАРТОГРАФІЇ ТА
КАДАСТРУ

Головне управління Держгеокадастру у Кіровоградській області

вул.АкадемікаКорольова, 26, м.Кіровоград, 25030, тел.(0522) 34-61-44, факс 34-61-39

E-mail:kirovohrad@land.gov.uaКод ЄДРПОУ 39767636

26.04.2016 11-3935/14-16-СГ **НАКАЗ**

**Про надання дозволу на
розроблення документації
із землеустрою**

Відповідно до статей 15¹, 116, 118, 121, 122 та 186 Земельного кодексу України, Положення про Головне управління Держгеокадастру у Кіровоградській області, затвердженого наказом Держгеокадастру від 03.03.2015 року № 20,

НАКАЗУЮ:

1. Надати гр. Купріненку Олександрю Володимировичу дозвіл на розроблення проект землеустрою щодо відведення земельної ділянки у власність із земель сільськогосподарського призначення державної власності, що перебувають у запасі, розташованої на території Виноградівської сільської ради, Компаніївського району, Кіровоградської області. Орієнтовний розмір земельної ділянки 1,6700 га, в тому числі: 1,6700 га – пасовища, із цільовим призначенням – для ведення особистого селянського господарства.

2. Розроблений проект землеустрою щодо відведення земельної ділянки у власність підлягає погодженню та затвердженню відповідно до вимог чинного законодавства.

3. Керівнику відділ Держгеокадастру у Компаніївському районі при надходженні проект землеустрою щодо відведення земельної ділянки у власність забезпечити в установленому законодавством порядку:

3.1. погодження проект землеустрою щодо відведення земельної ділянки у власність;

3.2. реєстрацію земельної ділянки у Державному земельному кадастрі.

4. Контроль за виконанням цього наказу залишаю за собою.

В.о. начальника Головного управління _____

Піньковський А.В.





ДЕРЖАВНА СЛУЖБА УКРАЇНИ З ПИТАНЬ ГЕОДЕЗІЇ, КАРТОГРАФІЇ ТА
КАДАСТРУ

Головне управління Держгеокадастру у Кіровоградській області

вул. Академіка Корольова, 26, м. Кіровоград, 25030, тел.(0522) 34-61-44, факс 34-61-39

E-mail:kirovohrad@land.gov.ua Код ЄДРПОУ 39767636

26.04.2016 11-3936/14-16-~~16~~ **НАКАЗ**

**Про надання дозволу на
розроблення документації
із землеустрою**

Відповідно до статей 15¹, 116, 118, 121, 122 та 186 Земельного кодексу України, Положення про Головне управління Держгеокадастру у Кіровоградській області, затвердженого наказом Держгеокадастру від 03.03.2015 року № 20,

НАКАЗУЮ:

1. Надати гр. Годовому Костянтину Васильовичу дозвіл на розроблення проекту землеустрою щодо відведення земельної ділянки у власність із земель сільськогосподарського призначення державної власності, що перебувають у запасі, розташованої на території Виноградівської сільської ради, Компаніївського району, Кіровоградської області. Орієнтовний розмір земельної ділянки 1,6701 га, в тому числі: 1,6701 га – пасовища, із цільовим призначенням – для ведення особистого селянського господарства.

2. Розроблений проект землеустрою щодо відведення земельної ділянки у власність підлягає погодженню та затвердженню відповідно до вимог чинного законодавства.

3. Керівнику відділу Держгеокадастру у Компаніївському районі при надходженні проекту землеустрою щодо відведення земельної ділянки у власність забезпечити в установленому законодавством порядку:

3.1. погодження проекту землеустрою щодо відведення земельної ділянки у власність;

3.2. реєстрацію земельної ділянки у Державному земельному кадастрі.

4. Контроль за виконанням цього наказу залишаю за собою.

В.о. начальника
Головного управління

Піньковський А.В.





ДЕРЖАВНА СЛУЖБА УКРАЇНИ З ПИТАНЬ ГЕОДЕЗІЇ, КАРТОГРАФІЇ ТА
КАДАСТРУ

Головне управління Держгеокадастру у Кіровоградській області

вул.АкадемікаКорольова, 26, м.Кіровоград, 25030, тел.(0522) 34-61-44, факс 34-61-39
E-mail:kirovohrad@land.gov.uaКодЄДРПОУ 39767636

26.04.2016 11-3937/14-16-СГ **НАКАЗ**

**Про надання дозволу на
розроблення документації
із землеустрою**

Відповідно до статей 15¹, 116, 118, 121 та 122 Земельного кодексу України, Положення про Головне управління Держгеокадастру у Кіровоградській області, затвердженого наказом Держгеокадастру від 03.03.2015 року № 20,

НАКАЗУЮ:

1. Надати Рудому Миколі Олександровичу дозвіл на розроблення проекту землеустрою щодо відведення земельної ділянки у власність із земель сільськогосподарського призначення державної власності, що перебувають у запасі, розташованої на території Виноградівської сільської ради Компаніївського району Кіровоградської області. Орієнтовний розмір земельної ділянки 1,7701 га - пасовищ, із цільовим призначенням – для ведення особистого селянського господарства.

2. Розроблений проект землеустрою щодо відведення земельної ділянки у власність підлягає погодженню та затвердженню відповідно до вимог чинного законодавства.

3. Керівнику відділу Держгеокадастру у Компаніївському районі при надходженні проекту землеустрою щодо відведення земельної ділянки у власність забезпечити в установленному законодавством порядку:

3.1. погодження проекту землеустрою щодо відведення земельної ділянки у власність;

3.2. реєстрацію земельної ділянки у Державному земельному кадастрі.

4. Контроль за виконанням цього наказу залишаю за собою.

В.о. начальника
Головного управління

 Пінчовський А.В.





ДЕРЖАВНА СЛУЖБА УКРАЇНИ З ПИТАНЬ ГЕОДЕЗІЇ, КАРТОГРАФІЇ ТА
КАДАСТРУ

Головне управління Держгеокадастру у Кіровоградській області

вул.АкадемікаКорольова, 26, м.Кіровоград, 25030, тел.(0522) 34-61-44, факс 34-61-39

E-mail:kirovohrad@land.gov.uaКодЄДРПОУ 39767636

26.04.2016 11-3938/14-16-СГ **НАКАЗ**

**Про надання дозволу на
розроблення документації
із землеустрою**

Відповідно до статей 15¹, 116, 118, 121, 122 та 186 Земельного кодексу України, Положення про Головне управління Держгеокадастру у Кіровоградській області, затвердженого наказом Держгеокадастру від 03.03.2015 року № 20.

НАКАЗУЮ:

1. Надати Черненку Володимирі Васильовичу дозвіл на розроблення проекту землеустрою щодо відведення земельної ділянки у власність із земель сільськогосподарського призначення державної власності, що перебувають у запасі, розташованої на території Кіровоградської області Компаніївського району Виноградівської сільської ради. Орієнтовний розмір земельної ділянки 1,6700 га, в тому числі: 1,6700 га – пасовища, із цільовим призначенням – для ведення особистого селянського господарства.

2. Розроблений проект землеустрою щодо відведення земельної ділянки у власність підлягає погодженню та затвердженню відповідно до вимог чинного законодавства.

3. Керівнику відділу Держгеокадастру в Компаніївському районі при надходженні проекту землеустрою щодо відведення земельної ділянки у власність забезпечити в установленому законодавством порядку:

3.1. погодження проекту землеустрою щодо відведення земельної ділянки у власність;

3.2. реєстрацію земельної ділянки у Державному земельному кадастрі.

4. Контроль за виконанням цього наказу залишаю за собою.

В.о. начальника Головного управління _____ Пінковський А.В.





ДЕРЖАВНА СЛУЖБА УКРАЇНИ З ПИТАНЬ ГЕОДЕЗІЇ, КАРТОГРАФІЇ ТА
КАДАСТРУ

Головне управління Держгеокадастру у Кіровоградській області

вул. Академіка Корольова, 26, м. Кіровоград, 25030, тел. (0522) 34-61-44, факс 34-61-39

E-mail: kirovohra@land.gov.ua Код ДРПОУ 39767636

26.04.2016 11-3939/14-16-СГ **НАКАЗ**

**Про надання дозволу на
розроблення документації
із землеустрою**

Відповідно до статей 15¹, 116, 118, 121, 122 та 186 Земельного кодексу України, Положення про Головне управління Держгеокадастру у Кіровоградській області, затвердженого наказом Держгеокадастру від 03.03.2015 року № 20,

НАКАЗУЮ:

1. Надати гр. Маляру Юрію Володимировичу дозвіл на розроблення проект землеустрою щодо відведення земельної ділянки у власність із земель сільськогосподарського призначення державної власності, що перебувають у запасі, розташованої на території Виноградівської сільської ради, Компаніївського району, Кіровоградської області. Орієнтовний розмір земельної ділянки 1,6700 га, в тому числі: 1,6700 га – пасовища, із цільовим призначенням – для ведення особистого селянського господарства.

2. Розроблений проект землеустрою щодо відведення земельної ділянки у власність підлягає погодженню та затвердженню відповідно до вимог чинного законодавства.

3. Керівнику відділ Держгеокадастру у Компаніївському районі при надходженні проект землеустрою щодо відведення земельної ділянки у власність забезпечити в установленому законодавством порядку:

3.1. погодження проект землеустрою щодо відведення земельної ділянки у власність;

3.2. реєстрацію земельної ділянки у Державному земельному кадастрі.

4. Контроль за виконанням цього наказу залишаю за собою.

В.о. начальника Головного управління _____

Піньковський А.В.





ДЕРЖАВНА СЛУЖБА УКРАЇНИ З ПИТАНЬ ГЕОДЕЗІЇ, КАРТОГРАФІЇ ТА
КАДАСТРУ

Головне управління Держгеокадастру у Кіровоградській області

вул.АкадемікаКорольова, 26, м.Кіровоград, 25030, тел.(0522) 34-61-44, факс 34-61-39

E-mail:kirovohrad@land.gov.uaКодЄДРПОУ 39757636

26.04.2016 11-3940/14-16-СГ НАКАЗ

**Про надання дозволу на
розроблення документації
із землеустрою**

Відповідно до статей 15¹, 116, 118, 121 та 122 Земельного кодексу України, Положення про Головне управління Держгеокадастру у Кіровоградській області, затвердженого наказом Держгеокадастру від 03.03.2015 року №20,

НАКАЗУЮ:

1. Надати Безродченку Юрію Вікторовичу дозвіл на розроблення проекту землеустрою щодо відведення земельної ділянки у власність із земель сільськогосподарського призначення державної власності, що перебувають у запасі, розташованої на території Виноградівської сільської ради Компаніївського району Кіровоградської області. Орієнтовний розмір земельної ділянки 1,7700га - пасовищ, із цільовим призначенням – для ведення особистого селянського господарства.

2. Розроблений проект землеустрою щодо відведення земельної ділянки у власність підлягає погодженню та затвердженню відповідно до вимог чинного законодавства.

3. Керівнику відділу Держгеокадастру у Компаніївському районі при надходженні проекту землеустрою щодо відведення земельної ділянки у власність забезпечити в установленному законодавством порядку:


3.1. погодження проекту землеустрою щодо відведення земельної ділянки у власність;

3.2. реєстрацію земельної ділянки у Державному земельному кадастрі.

4. Контроль за виконанням цього наказу залишаю за собою.

В.о. начальника
Головного управління

Піньковський А.В.





ДЕРЖАВНА СЛУЖБА УКРАЇНИ З ПИТАНЬ ГЕОДЕЗІЇ, КАРТОГРАФІЇ ТА
КАДАСТРУ

Головне управління Держгеокадастру у Кіровоградській області

вул.АкадемікаКорольова, 26, м.Кіровоград, 25030, тел.(0522) 34-61-44, факс 34-61-39

E-mail:kirovohrad@land.gov.ua Код ЄДРПОУ 39767636

26.04.2016 11-3941/14-16-СГ **НАКАЗ**

**Про надання дозволу на
розроблення документації
із землеустрою**

Відповідно до статей 15¹, 116, 118, 121, 122 та 186 Земельного кодексу України, Положення про Головне управління Держгеокадастру у Кіровоградській області, затвердженого наказом Держгеокадастру від 03.03.2015 року № 20,

НАКАЗУЮ:

1. Надати гр. Наконечному Сергію Васильовичу дозвіл на розроблення проект землеустрою щодо відведення земельної ділянки у власність із земель сільськогосподарського призначення державної власності, що перебувають у запасі, розташованої на території Виноградівської сільської ради, Компаніївського району, Кіровоградської області. Орієнтовний розмір земельної ділянки 1,6706 га, в тому числі: 1,6706 га – пасовища, із цільовим призначенням – для ведення особистого селянського господарства.

2. Розроблений проект землеустрою щодо відведення земельної ділянки у власність підлягає погодженню та затвердженню відповідно до вимог чинного законодавства.

3. Керівнику відділ Держгеокадастру у Компаніївському районі при надходженні проект землеустрою щодо відведення земельної ділянки у власність забезпечити в установленому законодавством порядку:

3.1. погодження проект землеустрою щодо відведення земельної ділянки у власність;

3.2. реєстрацію земельної ділянки у Державному земельному кадастрі.

4. Контроль за виконанням цього наказу залишаю за собою.

В.о. начальника Головного управління _____ Пінчовський А.В.





ДЕРЖАВНА СЛУЖБА УКРАЇНИ З ПИТАНЬ ГЕОДЕЗІЇ, КАРТОГРАФІЇ ТА
КАДАСТРУ

Головне управління Держгеокадастру у Кіровоградській області

вул. Академіка Корольова, 26, м. Кіровоград, 25030, тел. (0522) 34-61-44, факс 34-61-39

E-mail: kirovohrad@land.gov.ua Код ЄДРПОУ: 39767636

26.04.2016 . 11-3942/14-16-СГ **НАКАЗ**

**Про надання дозволу на
розроблення документації
із землеустрою**

Відповідно до статей 15¹, 116, 118, 121 та 122 Земельного кодексу України, Положення про Головне управління Держгеокадастру у Кіровоградській області, затвердженого наказом Держгеокадастру від 03.03.2015 року № 20,

НАКАЗУЮ:

1. Надати Кухаруку Петру Миколайовичу дозвіл на розроблення проекту землеустрою щодо відведення земельної ділянки у власність із земель сільськогосподарського призначення державної власності, що перебувають у запасі, розташованої на території Виноградівської сільської ради Компаніївського району Кіровоградської області. Орієнтовний розмір земельної ділянки 1,7698 га - пасовищ, із цільовим призначенням – для ведення особистого селянського господарства.

2. Розроблений проект землеустрою щодо відведення земельної ділянки у власність підлягає погодженню та затвердженню відповідно до вимог чинного законодавства.

3. Керівнику відділу Держгеокадастру у Компаніївському районі при надходженні проекту землеустрою щодо відведення земельної ділянки у власність забезпечити в установленному законодавством порядку:

3.1. погодження проекту землеустрою щодо відведення земельної ділянки у власність;

3.2. реєстрацію земельної ділянки у Державному земельному кадастрі.

4. Контроль за виконанням цього наказу залишаю за собою.

В.о. начальника
Головного управління

Піньковський А.В.

Головне управління Держгеокадастру у Кіровоградській області
11-3942/14-16-СГ від 26.04.2016





ДЕРЖАВНА СЛУЖБА УКРАЇНИ З ПИТАНЬ ГЕОДЕЗІЇ, КАРТОГРАФІЇ ТА
КАДАСТРУ

Головне управління Держгеокадастру у Кіровоградській області

вул. Академіка Корольова, 26, м. Кіровоград, 25030, тел.(052.) 34-61-44, факс 34-61-39

E-mail:kirovohrad@land.gov.ua Код ЄДРПОУ 19767636

26.04.2016 11-3943/14-16-СГ **НАКАЗ**

**Про надання дозволу на
розроблення документації
із землеустрою**

Відповідно до статей 15¹, 116, 118, 122 та 186 Земельного кодексу України, Положення про Головне управління Держгеокадастру у Кіровоградській області, затвердженого наказом Держгеокадастру від 03.03.2015 року № 20.

НАКАЗУЮ:

1. Надати Сотникову Тарасу Валентиновичу дозвіл на розроблення проекту землеустрою щодо відведення земельної ділянки у власність сільськогосподарського призначення державної власності, що перебувають у запасі, розташованої на території Виноградівської сільської ради Компаніївського району Кіровоградської області. Орієнтовний розмір земельної ділянки 1,7000 га - пасовищ, із цільовим призначенням – для ведення особистого селянського господарства.

2. Розроблений проекту землеустрою щодо відведення земельної ділянки у власність підлягає погодженню та затвердженню відповідно до вимог чинного законодавства.

3. Керівнику відділу Держгеокадастру у Компаніївському районі при надходженні проекту землеустрою щодо відведення земельної ділянки у власність забезпечити в установленному законодавством порядку:

3.1. погодження проекту землеустрою щодо відведення земельної ділянки у власність;

3.2. реєстрацію земельної ділянки у Державному земельному кадастрі.

4. Контроль за виконанням цього наказу залишаю за собою.

В.о. начальника Головного управління

Піньківський А.В.





ДЕРЖАВНА СЛУЖБА УКРАЇНИ З ПИТАНЬ ГЕОДЕЗІЇ, КАРТОГРАФІЇ ТА
КАДАСТРУ

Головне управління Держгеокадастру у Кіровоградській області

вул. Академіка Корольова, 26, м. Кіровоград, 25030, тел. (0522) 34-61-44, факс 34-61-39

E-mail: kirovohrad@land.gov.ua Код ЄДРПОУ 30767636

26.04.2016 11-3944/14-16-СГ **НАКАЗ**

**Про надання дозволу на
розроблення документації
із землеустрою**

Відповідно до статей 15¹, 116, 118, 122 та 186 Земельного кодексу України, Положення про Головне управління Держгеокадастру у Кіровоградській області, затвердженого наказом Держгеокадастру від 03.03.2015 року № 20,

НАКАЗУЮ:

1. Надати Бурі Антону Олеговичу дозвіл на розроблення проекту землеустрою щодо відведення земельної ділянки у власність із земель сільськогосподарського призначення державної власності, що перебувають у запасі, розташованої на території Виноградівської сільської ради Компаніївського району Кіровоградської області. Орієнтовний розмір земельної ділянки 1,7000 га - пасовищ, із цільовим призначенням – для ведення особистого селянського господарства.

2. Розроблений проекту землеустрою щодо відведення земельної ділянки у власність підлягає погодженню та затвердженню відповідно до вимог чинного законодавства.

3. Керівнику відділу Держгеокадастру у Компаніївському районі при надходженні проекту землеустрою щодо відведення земельної ділянки у власність забезпечити в установленному законодавством порядку:

3.1. погодження проекту землеустрою щодо відведення земельної ділянки у власність;

3.2. реєстрацію земельної ділянки у Державному земельному кадастрі.

4. Контроль за виконанням цього наказу залишаю за собою.

В.о. начальника Головного управління

Піньковський А.В.





ДЕРЖАВНА СЛУЖБА УКРАЇНИ З ПИТАНЬ ГЕОДЕЗІЇ, КАРТОГРАФІЇ ТА
КАДАСТРУ

Головне управління Держгеокадастру у Кіровоградській області

вул.АкадемікаКорольова, 26, м.Кіровоград, 25030, тел.(0522) 34-61-44, факс 34-61-39
E-mail:kirovohrad@land.gov.uaКодЄДРПОУ 39767636

26.04.2016 11-3945/14-16-СГ **НАКАЗ**

**Про надання дозволу на
розроблення документації
із землеустрою**

Відповідно до статей 15¹, 116, 118, 121, 122 та 186 Земельного кодексу України, Положення про Головне управління Держгеокадастру у Кіровоградській області, затвердженого наказом Держгеокадастру від 03.03.2015 року № 20,

НАКАЗУЮ:

1. Надати гр. Іщенку Івану Петровичу дозвіл на розроблення проект землеустрою щодо відведення земельної ділянки у власність із земель сільськогосподарського призначення державної власності, що перебувають у запасі, розташовані на території Виноградівської сільської ради, Компаніївського району, Кіровоградської області. Орієнтовний розмір земельної ділянки 1,6701 га, в тому числі: 1,6701 га – пасовища, із цільовим призначенням – для ведення особистого селянського господарства.

2. Розроблений проект землеустрою щодо відведення земельної ділянки у власність підлягає погодженню та затвердженню відповідно до вимог чинного законодавства.

3. Керівнику відділ Держгеокадастру у Компаніївському районі при надходженні проект землеустрою щодо відведення земельної ділянки у власність забезпечити в установленому законодавством порядку:

3.1. погодження проект землеустрою щодо відведення земельної ділянки у власність;

3.2. реєстрацію земельної ділянки у Державному земельному кадастрі.

4. Контроль за виконанням цього наказу залишаю за собою.

В.о. начальника Головного управління

ПІНЬКОВСЬКИЙ А.В.





ДЕРЖАВНА СЛУЖБА УКРАЇНИ З ПИТАНЬ ГЕОДЕЗІЇ, КАРТОГРАФІЇ ТА
КАДАСТРУ

Головне управління Держгеокадастру у Кіровоградській області

вул. Академіка Корольова, 26, м. Кіровоград, 25030, тел. (0522) 34-61-44, факс 34-61-39

E-mail: kirovohrad@land.gov.ua Код ЄДРПОУ 39767636

26.04.2016 11-3946/14-16-СГ НАКАЗ

**Про надання дозволу на
розроблення документації
із землеустрою**

Відповідно до статей 15¹, 116, 118, 122 та 186 Земельного кодексу України, Положення про Головне управління Держгеокадастру у Кіровоградській області, затвердженого наказом Держгеокадастру від 03.03.2015 року № 20,

НАКАЗУЮ:

1. Надати Савченку Олександрю Миколайовичу дозвіл на розроблення проекту землеустрою щодо відведення земельної ділянки у власність із земель сільськогосподарського призначення державної власності, що перебувають у запасі, розташованої на території Виноградівської сільської ради Компаніївського району Кіровоградської області. Орієнтовний розмір земельної ділянки 1,7001 га, у тому числі: 1,7001 га - пасовища, із цільовим призначенням – для ведення особистого селянського господарства

2. Розроблений проект землеустрою щодо відведення земельної ділянки у власність підлягає погодженню та затвердженню відповідно до вимог чинного законодавства.

3. Керівнику відділу Держгеокадастру у Компаніївському районі при надходженні проекту землеустрою щодо відведення земельної ділянки у власність забезпечити в установленному законодавством порядку:

3.1. погодження проекту землеустрою щодо відведення земельної ділянки у власність ;

3.2. реєстрацію земельної ділянки у Державному земельному кадастрі.

4. Контроль за виконанням цього наказу залишаю за собою.

В.о. начальника Головного управління

ПІНЬКОВСЬКИЙ А.В.





ДЕРЖАВНА СЛУЖБА УКРАЇНИ З ПИТАНЬ ГЕОДЕЗІЇ, КАРТОГРАФІЇ ТА
КАДАСТРУ

Головне управління Держгеокадастру у Кіровоградській області

вул.АкадемікаКорольова, 26, м.Кіровоград, 25030, тел.(0522) 34-61-44, факс 34-61-39
E-mail:kirovohrad@land.gov.uaКодЄДРПОУ 39767636

26.04.2016 11-3947/14-16 **НАКАЗ**

**Про надання дозволу на
розроблення документації
із землеустрою**

Відповідно до статей 15¹, 116, 118, 121, 122 та 186 Земельного кодексу України, Положення про Головне управління Держгеокадастру у Кіровоградській області, затвердженого наказом Держгеокадастру від 03.03.2015 № 20,

НАКАЗУЮ:

1. Надати Гоцину Юрію Федоровичу дозвіл на розроблення проекту землеустрою щодо відведення земельної ділянки у власність із земель сільськогосподарського призначення державної власності, що перебувають у резерві розташовані на території Олександрійського району Недогарської сільської ради. Орієнтовний розмір земельної ділянки 1,2016 га, у тому числі: 1,2016 га-пасовища, із цільовим призначенням – для ведення особистого селянського господарства.

2. Розроблений проект землеустрою щодо відведення земельної ділянки у власність підлягає погодженню та затвердженню відповідно до вимог чинного законодавства.

3. Керівнику управління Держгеокадастру у Олександрійському районі при надходженні проекту землеустрою щодо відведення земельної ділянки у власність забезпечити в установленому законодавством порядку:

3.1. погодження проекту землеустрою щодо відведення земельної ділянки у власність;

3.2. реєстрацію земельної ділянки у Державному земельному кадастрі.

4. Контроль за виконанням цього наказу залишаю за собою.

В.о. начальника Головного управління

Піньковський А.В.

Головне управління Держгеокадастру у Кіровоградській області
11-3947/14-16-СГ від 26.04.2016





ДЕРЖАВНА СЛУЖБА УКРАЇНИ З ПИТАНЬ ГЕОДЕЗІЇ, КАРТОГРАФІЇ ТА
КАДАСТРУ

Головне управління Держгеокадастру у Кіровоградській області

вул. Академіка Корольова, 26, м. Кіровоград, 25030, тел. (0522) 34-61-44, факс 34-61-39

E-mail: kirovohrad@land.gov.ua Код ЄДРПОУ 39767636

26.04.2016 11-3948/14-16-~~НАКАЗ~~

**Про надання дозволу на
розроблення документації
із землеустрою**

Відповідно до статей 15¹, 116, 118, 121, 122 та 186 Земельного кодексу України, Положення про Головне управління Держгеокадастру у Кіровоградській області, затвердженого наказом Держгеокадастру від 03.03.2015 № 20,

НАКАЗУЮ:

1. Надати Демидчик Людмилі Борисівні дозвіл на розроблення проекту землеустрою щодо відведення земельної ділянки у власність із земель сільськогосподарського призначення державної власності, що перебувають у резерві розташованій на території Олександрійського району Недогарської сільської ради. Орієнтовний розмір земельної ділянки 1,4806 га, у тому числі: 1,4806 га-пасовища, із цільовим призначенням – для ведення особистого селянського господарства.

2. Розроблений проект землеустрою щодо відведення земельної ділянки у власність підлягає погодженню та затвердженню відповідно до вимог чинного законодавства.

3. Керівнику управління Держгеокадастру у Олександрійському районі при надходженні проекту землеустрою щодо відведення земельної ділянки у власність забезпечити в установленому законодавством порядку:

3.1. погодження проекту землеустрою щодо відведення земельної ділянки у власність;

3.2. реєстрацію земельної ділянки у Державному земельному кадастрі.

4. Контроль за виконанням цього наказу залишаю за собою.

В.о. начальника Головного управління

Піньковський А.В.

Головне управління Держгеокадастру у Кіровоградській області

11-3948/14-16-СГ від 26.04.2016

сг





ДЕРЖАВНА СЛУЖБА УКРАЇНИ З ПИТАНЬ ГЕОДЕЗІЇ, КАРТОГРАФІЇ ТА
КАДАСТРУ

Головне управління Держгеокадастру у Кіровоградській області

вул. Академіка Корольова, 26, м. Кіровоград, 25030, тел. (0522) 4-61-44, факс 34-61-39

E-mail: kirovohrad@land.gov.ua Код ЄДРПОУ 39 67636

26.04.2016 11-3949/14-16-СГ **НАКАЗ**

**Про надання дозволу на
розроблення документації
із землеустрою**

Відповідно до статей 15¹, 116, 118, 121, 122 та 186 Земельного кодексу України, Положення про Головне управління Держгеокадастру у Кіровоградській області, затвердженого наказом Держгеокадастру від 03.03.2015 № 20,

НАКАЗУЮ:

1. Надати Демидчик Ліні Вікторівні дозвіл на розроблення проекту землеустрою щодо відведення земельної ділянки у власність із земель сільськогосподарського призначення державної власності, що перебувають у резерві розташовані на території Олександрійського району Недогарської сільської ради. Орієнтовний розмір земельної ділянки 1,4803 га, у тому числі: 1,4803 га-пасовища, із цільовим призначенням – для ведення особистого селянського господарства.

2. Розроблений проект землеустрою щодо відведення земельної ділянки у власність підлягає погодженню та затвердженню відповідно до вимог чинного законодавства.

3. Керівнику управління Держгеокадастру у Олександрійському районі при надходженні проекту землеустрою щодо відведення земельної ділянки у власність забезпечити в установленому законодавством порядку:

3.1. погодження проекту землеустрою щодо відведення земельної ділянки у власність;

3.2. реєстрацію земельної ділянки у Державному земельному кадастрі.

4. Контроль за виконанням цього наказу залишаю за собою.

В.о. начальника Головного управління

Піньковський А.В.

Головне управління Держгеокадастру у Кіровоградській області
11-3949/14-16-СГ від 26.04.2016





ДЕРЖАВНА СЛУЖБА УКРАЇНИ З ПИТАНЬ ГЕОДЕЗІЇ, КАРТОГРАФІЇ ТА
КАДАСТРУ

Головне управління Держгеокадастру у Кіровоградській області

вул.АкадемікаКорольова, 26, м.Кіровоград, 25030, тел.(0522) 34-61-44, факс 34-61-39
E-mail:kirovohrad@land.gov.uaКодЄДРПОУ 31767636

26.04.2016 11-3950/14-16-СГ НАКАЗ

**Про надання дозволу на
розроблення документації
із землеустрою**

Відповідно до статей 15¹, 116, 118, 121, 122 та 186 Земельного кодексу України, Положення про Головне управління Держгеокадастру у Кіровоградській області, затвердженого наказом Держгеокадастру від 03.03.2015 № 20,

НАКАЗУЮ:

1. Надати Ключнику Антону Сергійовичу дозвіл на розроблення проекту землеустрою щодо відведення земельної ділянки у власність із земель сільськогосподарського призначення державної власності, що перебувають у запасі розташованої на території Кіровоградської області Компаніївського району Червонослобідської сільської ради. Орієнтовний розмір земельної ділянки 2,0000 га, у тому числі: 2,0000 га - рілля, із цільовим призначенням – для ведення особистого селянського господарства.

2. Розроблений проект землеустрою щодо відведення земельної ділянки у власність підлягає погодженню та затвердженню відповідно до вимог чинного законодавства.

3. Керівнику відділу Держгеокадастру у Компаніївському районі при надходженні проекту землеустрою щодо відведення земельної ділянки у власність забезпечити в установленому законодавством порядку:

3.1. погодження проекту землеустрою щодо відведення земельної ділянки у власність;

3.2. реєстрацію земельної ділянки у Державному земельному кадастрі.

4. Контроль за виконанням цього наказу залишаю за собою.

В.о. начальника Головного управління

Піньковський А.В.





ДЕРЖАВНА СЛУЖБА УКРАЇНИ З ПИТАНЬ ГЕОДЕЗІЇ, КАРТОГРАФІЇ ТА
КАДАСТРУ

Головне управління Держгеокадастру у Кіровоградській області

вул.АкадемікаКорольова, 26, м.Кіровоград, 25030, тел.(0522) 34-61-44, факс 34-61-39

E-mail:kirovohrad@land.gov.ua Код ЄДРПОУ 39767636

26.04.2016 11-3951/14-16-СГ **НАКАЗ**

**Про надання дозволу на
розроблення документації
із землеустрою**

Відповідно до статей 15¹, 116, 118, 121, 122 та 186 Земельного кодексу України, Положення про Головне управління Держгеокадастру у Кіровоградській області, затвердженого наказом Держгеокадастру від 03.03.2015 № 20,

НАКАЗУЮ:

1. Надати Ключеву Тимофію Івановичу дозвіл на розроблення проекту землеустрою щодо відведення земельної ділянки у власність із земель сільськогосподарського призначення державної власності, що перебувають у запасі розташовані на території Кіровоградської області Компаніївського району Червонослобідської сільської ради. Орієнтовний розмір земельної ділянки 1,9998 га, у тому числі: 1,9998 га - рілля, із цільовим призначенням – для ведення особистого селянського господарства.

2. Розроблений проект землеустрою щодо відведення земельної ділянки у власність підлягає погодженню та затвердженню відповідно до вимог чинного законодавства.

3. Керівнику відділу Держгеокадастру у Компаніївському районі при надходженні проекту землеустрою щодо відведення земельної ділянки у власність забезпечити в установленому законодавством порядку:

3.1. погодження проекту землеустрою щодо відведення земельної ділянки у власність;

3.2. реєстрацію земельної ділянки у Державному земельному кадастрі.

4. Контроль за виконанням цього наказу залишаю за собою.

В.о. начальника Головного управління

Піньковський А.В.

Головне управління Держгеокадастру у Кіровоградській області
11-3951/14-16-СГ від 26.04.2016





ДЕРЖАВНА СЛУЖБА УКРАЇНИ З ПИТАНЬ ГЕОДЕЗІЇ, КАРТОГРАФІЇ ТА
КАДАСТРУ

Головне управління Держгеокадастру у Кіровоградській області

вул.АкадемікаКорольова, 26, м.Кіровоград, 25030, тел.(0522) 34-61-44, факс 34-61-39

E-mail:kirovohrad@land.gov.uaКодЄДРПОУ 39767636

26.04.2016 11-3952/14-16-**НАКАЗ**

**Про надання дозволу на
розроблення документації
із землеустрою**

Відповідно до статей 15¹, 116, 118, 121, 122 та 186 Земельного кодексу України, Положення про Головне управління Держгеокадастру у Кіровоградській області, затвердженого наказом Держгеокадастру від 03.03.2015 № 20,

НАКАЗУЮ:

1. Надати Касімову Ігорю Ігоровичу дозвіл на розроблення проекту землеустрою щодо відведення земельної ділянки у власність із земель сільськогосподарського призначення державної власності, що перебувають у запасі розташованої на території Кіровоградської області Компаніївського району Червонослобідської сільської ради. Орієнтовний розмір земельної ділянки 2,0000 га, у тому числі: 2,0000 га - рілля, із цільовим призначенням – для ведення особистого селянського господарства.

2. Розроблений проект землеустрою щодо відведення земельної ділянки у власність підлягає погодженню та затвердженню відповідно до вимог чинного законодавства.

3. Керівнику відділу Держгеокадастру у Компаніївському районі при надходженні проекту землеустрою щодо відведення земельної ділянки у власність забезпечити в установленому законодавством порядку:

3.1. погодження проекту землеустрою щодо відведення земельної ділянки у власність;

3.2. реєстрацію земельної ділянки у Державному земельному кадастрі.

4. Контроль за виконанням цього наказу залишаю за собою.

В.о. начальника Головного управління

Піньковський А.В.





ДЕРЖАВНА СЛУЖБА УКРАЇНИ З ПИТАНЬ ГЕОДЕЗІЇ, КАРТОГРАФІЇ ТА
КАДАСТРУ

Головне управління Держгеокадастру у Кіровоградській області

вул. Академіка Корольова, 26, м. Кіровоград, 25030, тел.(0522) 34-61-44, факс 34-61-39

E-mail: kirovohrad@land.gov.ua Код ЄДРПОУ 39 67636

26.04.2016 11-3953/14-16-СГ **НАКАЗ**

**Про затвердження документації
із землеустрою та надання
земельної ділянки в оренду
без зміни цільового призначення**

Відповідно до статей 15¹, 20, 122, 123, 124, 207 та 208 Земельного кодексу України, Положення про Головне управління Держгеокадастру у Кіровоградській області, затвердженого наказом Держгеокадастру від 03.03.2015 № 20,

НАКАЗУЮ:

1. Затвердити "Проект землеустрою щодо відведення земельної ділянки в оренду Маєвському Вадиму Валентиновичу для ведення товарного сільськогосподарського виробництва (КВЦПЗ 01.01) за адресою: вул. Леоніда Кравчука, 75-Б, корп. 2, с. Федорівка, Кіровоградський район (за межами населеного пункту)".

2. Надати в оренду строком на 7 (сім) років Маєвському Вадиму Валентиновичу земельну ділянку, загальною площею 2,3809 га, за рахунок земель сільськогосподарського призначення, що перебувають у запасі, (кадастровий номер 3522587600:51:000:0018) із земель сільськогосподарського призначення державної власності без зміни цільового призначення для ведення товарного сільськогосподарського виробництва (код класифікатора видів цільового призначення А.01.01), розташовану на території Федорівської сільської ради, Кіровоградського району, Кіровоградської області (за межами населеного пункту).

3. Встановити річний розмір орендної плати за користування земельною ділянкою на правах оренди в розмірі 8 (вісім) відсотків від нормативної грошової оцінки.

4. Доручити керівнику управління Держгеокадастру у Кіровоградському районі Кіровоградської області укласти договір оренди земельної ділянки та зареєструвати право власності держави у Державному реєстрі речових прав.

5. Право оренди земельної ділянки (кадастровий номер 3522587600:51:000:0018) виникає з моменту державної реєстрації цього права та оформлюється відповідно до Закону України "Про державну реєстрацію речових прав на нерухоме майно та їх обтяжень".

6. Контроль за виконанням цього наказу залишаю за собою.

В.о. начальника
Головного управління

Пінковський А.В.

Головне управління Держгеокадастру у Кіровоградській області
11-3953/14-16-СГ від 26.04.2016





ДЕРЖАВНА СЛУЖБА УКРАЇНИ З ПИТАНЬ ГЕОДЕЗІЇ, КАРТОГРАФІЇ ТА
КАДАСТРУ

Головне управління Держгеокадастру у Кіровоградській області

вул. Академіка Корольова, 26, м. Кіровоград, 25030, тел. (0522) 34-61-44, факс 34-61-39

E-mail: kirovohrad@land.gov.ua Код ЄДРПОУ 39767636

26.04.2016 11-3954/14-16-СНАКАЗ

**Про надання дозволу на
розроблення документації
із землеустрою**

Відповідно до статей 15¹, 118, 122, 123 та 134 Земельного кодексу України, Положення про Головне управління Держгеокадастру у Кіровоградській області, затвердженого наказом Держгеокадастру від 03.03.2015 № 20.

НАКАЗУЮ:

1. Надати Малишеву Артему Миколайовичу дозвіл на розроблення проекту землеустрою щодо відведення земельної ділянки у власність із земель сільськогосподарського призначення державної власності, що перебувають у запасі, розташованої на території Компаніївського району Червонослобідської сільської ради. Орієнтовний розмір земельної ділянки 1,9929 га, в тому числі: 1,9929 га – рілля, із цільовим призначенням – для ведення особистого селянського господарства.

2. Розроблений проект землеустрою щодо відведення земельної ділянки у власність підлягає погодженню та затвердженню відповідно до вимог чинного законодавства.

3. Керівнику відділу Держгеокадастру у Компаніївському районі при надходженні проекту землеустрою щодо відведення земельної ділянки у власність забезпечити в установленому законодавством порядку:

3.1. погодження проекту землеустрою щодо відведення земельної ділянки у власність;

3.2. реєстрацію земельної ділянки у Державному земельному кадастрі.

4. Контроль за виконанням цього наказу залишаю за собою.

В.о. начальника Головного управління

Піньковський А.В.





ДЕРЖАВНА СЛУЖБА УКРАЇНИ З ПИТАНЬ ГЕОДЕЗІЇ, КАРТОГРАФІЇ ТА
КАДАСТРУ

Головне управління Держгеокадастру у Кіровоградській області

вул. Академіка Корольова, 26, м. Кіровоград, 25030, тел. (0522) 34-61-44, факс 34-61-39

E-mail: kirovohrad@land.gov.ua Код ЄДРПОУ 39767636

26.04.2016 11-3955/14-16-**НАКАЗ**

**Про надання дозволу на
розроблення документації
із землеустрою**

Відповідно до статей 15¹, 116, 118, 121, 122 та 186 Земельного кодексу України, Положення про Головне управління Держгеокадастру у Кіровоградській області, затвердженого наказом Держгеокадастру від 03.03.2015 № 20,

НАКАЗУЮ:

1. Надати Іванову Андрію Михайловичу дозвіл на розроблення проекту землеустрою щодо відведення земельної ділянки у власність із земель сільськогосподарського призначення державної власності, що перебувають у запасі розташованої на території Кіровоградської області Компаніївського району Червонослобідської сільської ради. Орієнтовний розмір земельної ділянки 2,0000 га, у тому числі: 2,0000 га - рілля, із цільовим призначенням – для ведення особистого селянського господарства.

2. Розроблений проект землеустрою щодо відведення земельної ділянки у власність підлягає погодженню та затвердженню відповідно до вимог чинного законодавства.

3. Керівнику відділу Держгеокадастру у Компаніївському районі при надходженні проекту землеустрою щодо відведення земельної ділянки у власність забезпечити в установленому законодавством порядку:

3.1. погодження проекту землеустрою щодо відведення земельної ділянки у власність;

3.2. реєстрацію земельної ділянки у Державному земельному кадастрі.

4. Контроль за виконанням цього наказу залишаю за собою.

В.о. начальника Головного управління

Піньковський А.В.





ДЕРЖАВНА СЛУЖБА УКРАЇНИ З ПИТАНЬ ГЕОДЕЗІЇ, КАРТОГРАФІЇ ТА
КАДАСТРУ

Головне управління Держгеокадастру у Кіровоградській області

вул. Академіка Корольова, 26, м. Кіровоград, 25030, тел. (0522) 34-61-44, факс 34-61-39

E-mail: kirovohrad@land.gov.ua Код ЄДРПОУ 39767636

26.04.2016 11-3956/14-16-~~НАКАЗ~~

**Про надання дозволу на
розроблення документації
із землеустрою**

Відповідно до статей 15¹, 116, 118, 121, 122 та 186 Земельного кодексу України, Положення про Головне управління Держгеокадастру у Кіровоградській області, затвердженого наказом Держгеокадастру від 03.03.2015 № 20,

НАКАЗУЮ:

1. Надати Компанійцю Олександровичу Володимировичу дозвіл на розроблення проекту землеустрою щодо відведення земельної ділянки у власність із земель сільськогосподарського призначення державної власності, що перебувають у запасі розташовані на території Кіровоградської області Компаніївського району Червонослобідської сільської ради. Орієнтовний розмір земельної ділянки 2,0000 га, у тому числі: 2,0000 га - рілля, із цільовим призначенням – для ведення особистого селянського господарства.

2. Розроблений проект землеустрою щодо відведення земельної ділянки у власність підлягає погодженню та затвердженню відповідно до вимог чинного законодавства.

3. Керівнику відділу Держгеокадастру у Компаніївському районі при надходженні проекту землеустрою щодо відведення земельної ділянки у власність забезпечити в установленому законодавством порядку:

3.1. погодження проекту землеустрою щодо відведення земельної ділянки у власність;

3.2. реєстрацію земельної ділянки у Державному земельному кадастрі.

4. Контроль за виконанням цього наказу залишаю за собою.

В.о. начальника Головного управління

Піньковський А.В.





ДЕРЖАВНА СЛУЖБА УКРАЇНИ З ПИТАНЬ ГЕОДЕЗІЇ, КАРТОГРАФІЇ ТА
КАДАСТРУ

Головне управління Держгеокадастру у Кіровоградській області

вул.АкадемікаКорольова, 26, м.Кіровоград, 25030, тел.(0522) 34-61-44, факс 34-61-39

E-mail:kirovohrad@land.gov.uaКодЄДРПОУ 39767636

26.04.2016 11-3957/14-~~НАКАЗ~~

**Про надання дозволу на
розроблення документації
із землеустрою**

Відповідно до статей 15¹, 116, 118, 121, 122 та 186 Земельного кодексу України, Положення про Головне управління Держгеокадастру у Кіровоградській області, затвердженого наказом Держгеокадастру від 03.03.2015 № 20,

НАКАЗУЮ:

1. Надати Дрюкову Максиму Івановичу дозвіл на розроблення проекту землеустрою щодо відведення земельної ділянки у власність із земель сільськогосподарського призначення державної власності, що перебувають у запасі розташовані на території Кіровоградської області Компаніївського району Червонослобідської сільської ради. Орієнтовний розмір земельної ділянки 2,0000 га, у тому числі: 2,0000 га - рілля, із цільовим призначенням – для ведення особистого селянського господарства.

2. Розроблений проект землеустрою щодо відведення земельної ділянки у власність підлягає погодженню та затвердженню відповідно до вимог чинного законодавства.

3. Керівнику відділу Держгеокадастру у Компаніївському районі при надходженні проекту землеустрою щодо відведення земельної ділянки у власність забезпечити в установленому законодавством порядку:

3.1. погодження проекту землеустрою щодо відведення земельної ділянки у власність;

3.2. реєстрацію земельної ділянки у Державному земельному кадастрі.

4. Контроль за виконанням цього наказу залишаю за собою.

В.о. начальника Головного управління

Піньковський А.В.

Головне управління Держгеокадастру у Кіровоградській області
11-3957/14-16-СГ від 26.04.2016





ДЕРЖАВНА СЛУЖБА УКРАЇНИ З ПИТАНЬ ГЕОДЕЗІЇ, КАРТОГРАФІЇ ТА
КАДАСТРУ

Головне управління Держгеокадастру у Кіровоградській області

вул.АкадемікаКорольова, 26, м.Кіровоград, 25030, тел.(0522) 34-61-44, факс 34-61-39

E-mail:kirovohrad@land.gov.uaКодЄДРПОУ 39767636

26.04.2016 11-3958/14-16-~~НАКАЗ~~

**Про надання дозволу на
розроблення документації
із землеустрою**

Відповідно до статей 15¹, 116, 118, 121, 122 та 186 Земельного кодексу України, Положення про Головне управління Держгеокадастру у Кіровоградській області, затвердженого наказом Держгеокадастру від 03.03.2015 № 20,

НАКАЗУЮ:

1. Надати Шатохіну Олександрю Івановичу дозвіл на розроблення проекту землеустрою щодо відведення земельної ділянки у власність із земель сільськогосподарського призначення державної власності, що перебувають у запасі розташовані на території Кіровоградської області Компаніївського району Червонослобідської сільської ради. Орієнтовний розмір земельної ділянки 2,0000 га, у тому числі: 2,0000 га - рілля, із цільовим призначенням – для ведення особистого селянського господарства.

2. Розроблений проект землеустрою щодо відведення земельної ділянки у власність підлягає погодженню та затвердженню відповідно до вимог чинного законодавства.

3. Керівнику відділу Держгеокадастру у Компаніївському районі при надходженні проекту землеустрою щодо відведення земельної ділянки у власність забезпечити в установленому законодавством порядку:

3.1. погодження проекту землеустрою щодо відведення земельної ділянки у власність;

3.2. реєстрацію земельної ділянки у Державному земельному кадастрі.

4. Контроль за виконанням цього наказу залишаю за собою.

В.о. начальника Головного управління

Піньковський А.В.

Головне управління Держгеокадастру у Кіровоградській області
11-3958/14-16-СГ від 26.04.2016





ДЕРЖАВНА СЛУЖБА УКРАЇНИ З ПИТАНЬ ГЕОДЕЗІЇ, КАРТОГРАФІЇ ТА
КАДАСТРУ

Головне управління Держгеокадастру у Кіровоградській області

вул. Академіка Корольова, 26, м. Кіровоград, 25030, тел. (0522) 34-61 44, факс 34-61-39

E-mail: kirovohrad@land.gov.ua Код ЄДРПОУ 39767036

26.04.2016 11-3959/14-16-СГ **НАКАЗ**

**Про затвердження документації
із землеустрою та надання
земельних ділянок у власність
без зміни цільового призначення**

Відповідно до статей 15¹, 20, 116, 118, 121, 122 Земельного кодексу України, Положення про Головне управління Держгеокадастру у Кіровоградській області, затвердженого наказом Держгеокадастру від 03.03.2015 № 20,

НАКАЗУЮ:

1. Затвердити проект землеустрою щодо відведення земельних ділянок у власність для ведення фермерського господарства, розташовану на території Кіровоградської області Добровеличківського району Гнатівської сільської ради.

2. Надати Сідлецькій Надії Романівні у власність земельну ділянку площею 6,8887 га, в тому числі: 6,8887 га - рілля, (кадастровий номер 3521781500:02:002:1454) із земель сільськогосподарського призначення селянського (фермерського) господарства Колбаса В.М, без зміни цільового призначення для ведення фермерського господарства, розташовану на території Кіровоградської області Добровеличківського району Гнатівської сільської ради.

3. Право власності на земельну ділянку (кадастровий номер 3521781500:02:002:1454) виникає з моменту державної реєстрації цього права та оформлюється відповідно до Закону України "Про державну реєстрацію речових прав на нерухоме майно та їх обтяжень".

4. Контроль за виконанням цього наказу залишаю за собою.

В.о. начальника Головного управління

Піньковський А.В.





ДЕРЖАВНА СЛУЖБА УКРАЇНИ З ПИТАНЬ ГЕОДЕЗІЇ, КАРТОГРАФІЇ ТА
КАДАСТРУ

Головне управління Держгеокадастру у Кіровоградській області

вул.Академіка Корольова, 26, м.Кіровоград, 25030, тел.(0522) 44-61-44, факс 34-61-39

E-mail: kirovohrad@land.gov.ua Код ЄДРПОУ 19767636

26.04.2016 11-3960/14-16-СГ **НАКАЗ**

**Про затвердження документації
із землеустрою та надання
земельної ділянки у власність
без зміни цільового призначення**

Відповідно до статей 15¹, 20, 116, 118, 121, 122 Земельного кодексу України, Положення про Головне управління Держгеокадастру у Кіровоградській області, затвердженого наказом Держгеокадастру від 03.03.2015 № 20,

НАКАЗУЮ:

1. Затвердити проект землеустрою щодо відведення земельних ділянок у власність для ведення товарного сільськогосподарського виробництва, на території Кіровоградської області Добровеличківського району Гнатівської сільської ради.

2. Надати Баліцькій Марії Володимирівні у власність земельну ділянку площею 7,5036 га, в тому числі: 7,5036 га - рілля, (кадастровий номер 3521781500:02:002:1455) із земель сільськогосподарського призначення селянського (фермерського) господарства Колбаса В.М. без зміни цільового призначення для ведення товарного сільськогосподарського виробництва, розташовану на території Кіровоградської області Добровеличківського району Гнатівської сільської ради.

3. Право власності на земельну ділянку (кадастровий номер 3521781500:02:002:1455) виникає з моменту державної реєстрації цього права та оформлюється відповідно до Закону України "Про державну реєстрацію речових прав на нерухоме майно та їх обтяжень".

4. Контроль за виконанням цього наказу залишаю за собою.

В.о. начальника Головного управління

Піньковський А.В.





ДЕРЖАВНА СЛУЖБА УКРАЇНИ З ПИТАНЬ ГЕОДЕЗІЇ, КАРТОГРАФІЇ ТА
КАДАСТРУ

Головне управління Держгеокадастру у Кіровоградській області

вул.Академіка Корольова, 26, м.Кіровоград, 25030, тел.(0522) 84-61-44, факс 34-61-39

E-mail: kirovohrad@land.gov.ua Код ЄДРПОУ 19767636

26.04.2016 11-3961/14-16-СГ **НАКАЗ**

**Про затвердження документації
із землеустрою та надання
земельної ділянки у власність
без зміни цільового призначення**

Відповідно до статей 15¹, 20, 116, 118, 121, 122 Земельного кодексу України, Положення про Головне управління Держгеокадастру у Кіровоградській області, затвердженого наказом Держгеокадастру від 03.03.2015 № 20,

НАКАЗУЮ:

1. Затвердити проект землеустрою щодо відведення земельних ділянок у власність для ведення товарного сільськогосподарського виробництва, на території Кіровоградської області Добровеличківського району Гнатівської сільської ради.

2. Надати Колбас Євгенію Володимировичу у власність земельні ділянки площею 8,0302 га - рілля, в тому числі: 7,2077 га (кадастровий номер 3521781500:02:002:1456), 0,8225 га (кадастровий номер 3521781500:02:001:1453) із земель сільськогосподарського призначення селянського (фермерського) господарства Колбаса В.М., без зміни цільового призначення для ведення товарного сільськогосподарського виробництва, розташовану на території Кіровоградської області Добровеличківського району Гнатівської сільської ради

3. Право власності на земельні ділянки (кадастровий номер 3521781500:02:002:1456, 3521781500:02:002:1453) виникає з моменту державної реєстрації цього права та оформлюється відповідно до Закону України "Про державну реєстрацію речових прав на нерухоме майно та їх обтяжень".

4. Контроль за виконанням цього наказу залишаю за собою.

В.о. начальника Головного управління

Піньковський А.В.





ДЕРЖАВНА СЛУЖБА УКРАЇНИ З ПИТАНЬ ГЕОДЕЗІЇ, КАРТОГРАФІЇ ТА
КАДАСТРУ

Головне управління Держгеокадастру у Кіровоградській області

вул.Академіка Корольова, 26, м.Кіровоград, 25030, тел.(0522) 44-61-44, факс 34-61-39

E-mail: kirovohrad@land.gov.ua Код ЄДРПОУ 99767636

26.04.2016 11-3962/14-16-СГ **НАКАЗ**

**Про затвердження документації
із землеустрою та надання
земельної ділянки у власність
без зміни цільового призначення**

Відповідно до статей 15¹, 20, 116, 118, 121, 122 Земельного кодексу України, Положення про Головне управління Держгеокадастру у Кіровоградській області, затвердженого наказом Держгеокадастру від 03.03.2015 № 20,

НАКАЗУЮ:

1. Затвердити проект землеустрою щодо відведення земельних ділянок у власність для ведення товарного сільськогосподарського виробництва, на території Кіровоградської області Добровеличківського району Гнатівської сільської ради.

2. Надати Сідлецькій Тетяні Пантеліївні у власність земельну ділянку площею 5,8883 га, в тому числі: площею 5,8883 га - рілля, (кадастровий номер 3521781500:02:001:1452) із земель сільськогосподарського призначення селянського (фермерського) господарства Колбаса В.М., без зміни цільового призначення для ведення товарного сільськогосподарського виробництва, розташовану на території Кіровоградської області Добровеличківського району Гнатівської сільської ради

3. Право власності на земельну ділянку (кадастровий номер 3521781500:02:001:1452) виникає з моменту державної реєстрації цього права та оформлюється відповідно до Закону України "Про державну реєстрацію речових прав на нерухоме майно та їх обтяжень".

4. Контроль за виконанням цього наказу залишаю за собою.

В.о. начальника Головного управління

Піньковський А.В.





**ДЕРЖАВНА СЛУЖБА УКРАЇНИ З ПИТАНЬ ГЕОДЕЗІЇ, КАРТОГРАФІЇ ТА
КАДАСТРУ**

Головне управління Держгеокадастру у Кіровоградській області

вул. Академіка Корольова, 26, м. Кіровоград, 25030, тел. (0522) 34-61-44, факс 34-61-39

E-mail: kirovohrad@land.gov.ua Код ЄДРПОУ 39767636

26.04.2016 11-3963/14-16-НАКАЗ

**Про надання дозволу на
розроблення документації
із землеустрою**

Відповідно до статей 15¹, 116, 118, 121 та 122 Земельного кодексу України, Положення про Головне управління Держгеокадастру у Кіровоградській області, затвердженого наказом Держгеокадастру від 03.03.2015 № 20,

НАКАЗУЮ:

1. Надати Федіну Сергію Миколайовичу дозвіл на розроблення проекту землеустрою щодо відведення земельної ділянки у власність із земель сільськогосподарського призначення державної власності, що перебувають у запасі, розташованої на території Компаніївського району Червонослобідської сільської ради. Орієнтовний розмір земельної ділянки 1,9998 га, в тому числі: 1,9998 га ріллі, із цільовим призначенням – для ведення особистого селянського господарства.

2. Розроблений проект землеустрою щодо відведення земельної ділянки у власність підлягає погодженню та затвердженню відповідно до вимог чинного законодавства.

3. Керівнику відділу Держгеокадастру у Компаніївському районі при надходженні проекту землеустрою щодо відведення земельної ділянки у власність забезпечити в установленому законодавством порядку:

3.1. погодження проекту землеустрою щодо відведення земельної ділянки у власність;

3.2. реєстрацію земельної ділянки у Державному земельному кадастрі.

4. Контроль за виконанням цього наказу залишаю за собою.

В.о. начальника
Головного управління

Піньковський А.В.

Головне управління Держгеокадастру у Кіровоградській області

11-3963/14-16-СГ від 26.04.2016





ДЕРЖАВНА СЛУЖБА УКРАЇНИ З ПИТАНЬ ГЕОДЕЗІЇ, КАРТОГРАФІЇ ТА
КАДАСТРУ

Головне управління Держгеокадастру у Кіровоградській області

вул. Академіка Корольова, 26, м. Кіровоград, 25030, тел. (0522) 34-61-44, факс 34-61-39

E-mail: kirovohrad@land.gov.ua Код ЄДРПОУ 3976 636

26.04.2016 11-3964/14-16-СГ **НАКАЗ**

**Про затвердження документації
із землеустрою та надання
земельної ділянки у власність
без зміни цільового призначення**

Відповідно до статей 15¹, 20, 116, 118, 121, 122 Земельного кодексу України, Положення про Головне управління Держгеокадастру у Кіровоградській області, затвердженого наказом Держгеокадастру від 03.03.2015 № 20,

НАКАЗУЮ:

1. Затвердити проект землеустрою щодо відведення земельних ділянок у власність для ведення товарного сільськогосподарського виробництва, на території Кіровоградської області Добровеличківського району Гнатівської сільської ради.

2. Надати Сідлецькому Олександрові Романовичу у власність земельну ділянку площею 6,5822 га, в тому числі: 6,5822 га - рілля, (кадастровий номер 3521781500:02:001:1451) із земель сільськогосподарського призначення селянського (фермерського) господарства Колбаса В.М. без зміни цільового призначення для ведення товарного сільськогосподарського виробництва, розташовану на території Кіровоградської області Добровеличківського району Гнатівської сільської ради.

3. Право власності на земельну ділянку (кадастровий номер 3521781500:02:001:1451) виникає з моменту державної реєстрації цього права та оформлюється відповідно до Закону України "Про державну реєстрацію речових прав на нерухоме майно та їх обтяжень".

4. Контроль за виконанням цього наказу залишаю за собою.

В.о. начальника Головного управління

Піньковський А.В.





ДЕРЖАВНА СЛУЖБА УКРАЇНИ З ПИТАНЬ ГЕОДЕЗІЇ, КАРТОГРАФІЇ ТА
КАДАСТРУ

Головне управління Держгеокадастру у Кіровоградській області

вул.Академіка Корольова, 26, м.Кіровоград, 25030, тел.(0522) 34-61-44, факс 34-61-39

E-mail:kirovohrad@land.gov.ua Код ЄДРПОУ 39767636

26.04.2016 11-3965/14-16-~~НАКАЗ~~

**Про надання дозволу на
розроблення документації
із землеустрою**

Відповідно до статей 15¹, 116, 118, 121 та 122 Земельного кодексу України, Положення про Головне управління Держгеокадастру у Кіровоградській області, затвердженого наказом Держгеокадастру від 03.03.2015 № 20,

НАКАЗУЮ:

1. Надати Руденку Олександрю Віталійовичу дозвіл на розроблення проекту землеустрою щодо відведення земельної ділянки у власність із земель сільськогосподарського призначення державної власності, що перебувають у запасі, розташованої на території Компаніївського району Червонослобідської сільської ради Орієнтовний розмір земельної ділянки 1,9936 га, в тому числі: 1,9936 га ріллі, із цільовим призначенням – для ведення особистого селянського господарства

2. Розроблений проект землеустрою щодо відведення земельної ділянки у власність підлягає погодженню та затвердженню відповідно до вимог чинного законодавства.

3. Керівнику відділу Держгеокадастру у Компаніївському районі при надходженні проекту землеустрою щодо відведення земельної ділянки у власність забезпечити в установленому законодавством порядку:

3.1. погодження проекту землеустрою щодо відведення земельної ділянки у власність ;

3.2. реєстрацію земельної ділянки у Державному земельному кадастрі.

4. Контроль за виконанням цього наказу залишаю за собою.

В.о. начальника
Головного управління

Пінковський А.В.

Головне управління Держгеокадастру у Кіровоградській області
11-3965/14-16-СГ від 26.04.2016





ДЕРЖАВНА СЛУЖБА УКРАЇНИ З ПИТАНЬ ГЕОДЕЗІЇ, КАРТОГРАФІЇ ТА
КАДАСТРУ

Головне управління Держгеокадастру у Кіровоградській області

вул.Академіка Корольова, 26, м.Кіровоград, 25030, тел.(0522) 34-61-44, факс 34-61-39
E-mail: kirovohrad@land.gov.ua Код ЄДРПОУ 31767636

26.04.2016 11-3966/14-16-СГ **НАКАЗ**

**Про затвердження документації
із землеустрою та надання
земельної ділянки у власність
без зміни цільового призначення**

Відповідно до статей 15¹, 20, 116, 118, 121, 122 Земельного кодексу України, Положення про Головне управління Держгеокадастру у Кіровоградській області, затвердженого наказом Держгеокадастру від 03.03.2015 № 20,

НАКАЗУЮ:

1. Затвердити проект землеустрою щодо відведення земельних ділянок у власність для ведення товарного сільськогосподарського виробництва, на території Кіровоградської області Добровеличківського району Гнатівської сільської ради.

2. Надати Службській Ользі Олександрівні у власність земельну ділянку площею 6,7070 га, в тому числі: 6,7070 га - рілля, (кадастровий номер 3521781500:02:001:1450) із земель сільськогосподарського призначення селянського (фермерського) господарства Колбаса В.М. без зміни цільового призначення для ведення товарного сільськогосподарського виробництва, розташовану на території Кіровоградської області Добровеличківського району Гнатівської сільської ради.

3. Право власності на земельну ділянку (кадастровий номер 3521781500:02:001:1450) виникає з моменту державної реєстрації цього права та оформлюється відповідно до Закону України "Про державну реєстрацію речових прав на нерухоме майно та їх обтяжень".

4. Контроль за виконанням цього наказу залишаю за собою.

В.о. начальника Головного управління

Піньковський А.В.





ДЕРЖАВНА СЛУЖБА УКРАЇНИ З ПИТАНЬ ГЕОДЕЗІЇ, КАРТОГРАФІЇ ТА
КАДАСТРУ

Головне управління Держгеокадастру у Кіровоградській області

вул. Академіка Корольова, 26, м. Кіровоград, 25030, тел. (0522) 34-61-44, факс 34-61-39

E-mail: kirovohrad@land.gov.ua Код ЄДРПОУ 39767636

26.04.2016 11-3967/14-16-**НАКАЗ**

**Про надання дозволу на
розроблення документації
із землеустрою**

Відповідно до статей 15¹, 116, 118, 121 та 122 Земельного кодексу України, Положення про Головне управління Держгеокадастру у Кіровоградській області, затвердженого наказом Держгеокадастру від 03.03.2015 № 20,

НАКАЗУЮ:

1. Надати Дубівку Сергію Миколайовичу дозвіл на розроблення проекту землеустрою щодо відведення земельної ділянки у власність із земель сільськогосподарського призначення державної власності, що перебувають у запасі, розташованої на території Компаніївського району Червонослобідської сільської ради. Орієнтовний розмір земельної ділянки 1,9999 га, в тому числі: 1,9999 га ріллі, із цільовим призначенням – для ведення особистого селянського господарства.

2. Розроблений проект землеустрою щодо відведення земельної ділянки у власність підлягає погодженню та затвердженню відповідно до вимог чинного законодавства.

3. Керівнику відділу Держгеокадастру у Компаніївському районі при надходженні проекту землеустрою щодо відведення земельної ділянки у власність забезпечити в установленому законодавством порядку:

3.1. погодження проекту землеустрою щодо відведення земельної ділянки у власність;

3.2. реєстрацію земельної ділянки у Державному земельному кадастрі.

4. Контроль за виконанням цього наказу залишаю за собою.

В.о. начальника
Головного управління

Піньковський А.В.





ДЕРЖАВНА СЛУЖБА УКРАЇНИ З ПИТАНЬ ГЕОДЕЗІЇ, КАРТОГРАФІЇ ТА
КАДАСТРУ

Головне управління Держгеокадастру у Кіровоградській області

вул. Академіка Корольова, 26, м. Кіровоград, 25030, тел. (0522) 34-61-44, факс 34-61-39

E-mail: kirovohrad@land.gov.ua Код ЄДРПОУ 39767636

26.04.2016 11-3968/14-16-**НАКАЗ**

**Про надання дозволу на
розроблення документації
із землеустрою**

Відповідно до статей 15¹, 116, 118, 121 та 122 Земельного кодексу України, Положення про Головне управління Держгеокадастру у Кіровоградській області, затвердженого наказом Держгеокадастру від 03.03.2015 № 20,

НАКАЗУЮ:

1. Надати Іванову Максиму Олександровичу дозвіл на розроблення проекту землеустрою щодо відведення земельної ділянки у власність із земель сільськогосподарського призначення державної власності, що перебувають у запасі, розташованої на території Компаніївського району Червонослобідської сільської ради. Орієнтовний розмір земельної ділянки 1,9974 га, в тому числі: 1,9974 га ріллі, із цільовим призначенням – для ведення особистого селянського господарства.

2. Розроблений проект землеустрою щодо відведення земельної ділянки у власність підлягає погодженню та затвердженню відповідно до вимог чинного законодавства.

3. Керівнику відділу Держгеокадастру у Компаніївському районі при надходженні проекту землеустрою щодо відведення земельної ділянки у власність забезпечити в установленому законодавством порядку:

3.1. погодження проекту землеустрою щодо відведення земельної ділянки у власність;

3.2. реєстрацію земельної ділянки у Державному земельному кадастрі.

4. Контроль за виконанням цього наказу залишаю за собою.

В.о. начальника
Головного управління

Піньковський А.В.

Головне управління Держгеокадастру у Кіровоградській області
11-3968/14-16-СГ від 26.04.2016





ДЕРЖАВНА СЛУЖБА УКРАЇНИ З ПИТАНЬ ГЕОДЕЗІЇ, КАРТОГРАФІЇ ТА
КАДАСТРУ

Головне управління Держгеокадастру у Кіровоградській області

вул.Академіка Корольова, 26, м.Кіровоград, 25030, тел.(0522) 34-61-44, факс 34-61-39

E-mail:kirovohrad@land.gov.ua Код ЄДРПОУ 39767636

26.04.2016 11-3969/14-16-**НАКАЗ**

**Про надання дозволу на
розроблення документації
із землеустрою**

Відповідно до статей 15¹, 116, 118, 121 та 122 Земельного кодексу України, Положення про Головне управління Держгеокадастру у Кіровоградській області, затвердженого наказом Держгеокадастру від 03.03.2015 № 20,

НАКАЗУЮ:

1. Надати Грицаю Геннадію Петровичу дозвіл на розроблення проекту землеустрою щодо відведення земельної ділянки у власність із земель сільськогосподарського призначення державної власності, що перебувають у запасі, розташованої на території Компаніївського району Червонослобідської сільської ради. Орієнтовний розмір земельної ділянки 1,9836 га, в тому числі: 1,9836 га ріллі, із цільовим призначенням – для ведення особистого селянського господарства.

2. Розроблений проект землеустрою щодо відведення земельної ділянки у власність підлягає погодженню та затвердженню відповідно до вимог чинного законодавства.

3. Керівнику відділу Держгеокадастру у Компаніївському районі при надходженні проекту землеустрою щодо відведення земельної ділянки у власність забезпечити в установленому законодавством порядку:

3.1. погодження проекту землеустрою щодо відведення земельної ділянки у власність;

3.2. реєстрацію земельної ділянки у Державному земельному кадастрі.

4. Контроль за виконанням цього наказу залишаю за собою.

В.о. начальника
Головного управління

Піньковський А.В.

Головне управління Держгеокадастру у Кіровоградській області
11-3969/14-16-СГ від 26.04.2016





ДЕРЖАВНА СЛУЖБА УКРАЇНИ З ПИТАНЬ ГЕОДЕЗІЇ, КАРТОГРАФІЇ ТА
КАДАСТРУ

Головне управління Держгеокадастру у Кіровоградській області

вул.Академіка Корольова, 26, м.Кіровоград, 25030, тел.(0522) 34-61-44, факс 34-61-39

E-mail:kirovohrad@land.gov.ua Код ЄДРПОУ 39767636

26.04.2016 11-3970/14-16-**НАКАЗ**

**Про надання дозволу на
розроблення документації
із землеустрою**

Відповідно до статей 15¹, 116, 118, 121 та 122 Земельного кодексу України, Положення про Головне управління Держгеокадастру у Кіровоградській області, затвердженого наказом Держгеокадастру від 03.03.2015 № 20,

НАКАЗУЮ:

1. Надати Аліметову Геннадію Володимировичу дозвіл на розроблення проекту землеустрою щодо відведення земельної ділянки у власність із земель сільськогосподарського призначення державної власності, що перебувають у запасі, розташовані на території Компаніївського району Червонослобідської сільської ради. Орієнтовний розмір земельної ділянки 1,9950 га, в тому числі: 1,9950 га ріллі, із цільовим призначенням – для ведення особистого селянського господарства.

2. Розроблений проект землеустрою щодо відведення земельної ділянки у власність підлягає погодженню та затвердженню відповідно до вимог чинного законодавства.

3. Керівнику відділу Держгеокадастру у Компаніївському районі при надходженні проекту землеустрою щодо відведення земельної ділянки у власність забезпечити в установленому законодавством порядку:

3.1. погодження проекту землеустрою щодо відведення земельної ділянки у власність;

3.2. реєстрацію земельної ділянки у Державному земельному кадастрі.

4. Контроль за виконанням цього наказу залишаю за собою.

В.о. начальника
Головного управління

Піньковський А.В.

Головне управління Держгеокадастру у Кіровоградській області

11-3970/14-16-СГ від 26.04.2016





ДЕРЖАВНА СЛУЖБА УКРАЇНИ З ПИТАНЬ ГЕОДЕЗІЇ, КАРТОГРАФІЇ ТА
КАДАСТРУ

Головне управління Держгеокадастру у Кіровоградській області

вул. Академіка Корольова, 26, м. Кіровоград, 25030, тел. (0522) 34-61-44, факс 34-61-39

E-mail: kirovohrad@land.gov.ua Код ЄДРПОУ 31767636

26.04.2016 11-3971/14-16-СГ **НАКАЗ**

**Про надання дозволу на
розроблення документації
із землеустрою**

Відповідно до статей 15¹, 116, 118, 121 та 122 Земельного кодексу України, Положення про Головне управління Держгеокадастру у Кіровоградській області, затвердженого наказом Держгеокадастру від 03.03.2015 № 20,

НАКАЗУЮ:

1. Надати Беккеру Сергію Леонідовичу дозвіл на розроблення проекту землеустрою щодо відведення земельної ділянки у власність із земель сільськогосподарського призначення державної власності, що перебувають у запасі, розташованої на території Компаніївського району Червонослобідської сільської ради. Орієнтовний розмір земельної ділянки 1,9844 га, в тому числі: 1,9844 га ріллі, із цільовим призначенням – для ведення особистого селянського господарства.

2. Розроблений проект землеустрою щодо відведення земельної ділянки у власність підлягає погодженню та затвердженню відповідно до вимог чинного законодавства.

3. Керівнику відділу Держгеокадастру у Компаніївському районі при надходженні проекту землеустрою щодо відведення земельної ділянки у власність забезпечити в установленому законодавством порядку:

3.1. погодження проекту землеустрою щодо відведення земельної ділянки у власність;

3.2. реєстрацію земельної ділянки у Державному земельному кадастрі.

4. Контроль за виконанням цього наказу залишаю за собою.

В.о. начальника
Головного управління

Піньковський А.В.

Головне управління Держгеокадастру у Кіровоградській області
11-3971/14-16-СГ від 26.04.2016





ДЕРЖАВНА СЛУЖБА УКРАЇНИ З ПИТАНЬ ГЕОДЕЗІЇ, КАРТОГРАФІЇ ТА
КАДАСТРУ

Головне управління Держгеокадастру у Кіровоградській області

вул. Академіка Корольова, 26, м. Кіровоград, 25030, тел. (0522) 34-61-44, факс 34-61-39

E-mail: kirovohrad@land.gov.ua Код ЄДРПОУ 39767636

26.04.2016 11-3972/14-16-**НАКАЗ**

**Про надання дозволу на
розроблення документації
із землеустрою**

Відповідно до статей 15¹, 116, 118, 121, 122 та 186 Земельного кодексу України, Положення про Головне управління Держгеокадастру у Кіровоградській області, затвердженого наказом Держгеокадастру від 03.03.2015 № 20,

НАКАЗУЮ:

1. Надати Лапку Олександрю Ігоровичу дозвіл на розроблення проекту землеустрою щодо відведення земельної ділянки у власність із земель сільськогосподарського призначення державної власності, що перебувають у запасі розташованої на території Кіровоградської області Компаніївського району Червонослобідської сільської ради. Орієнтовний розмір земельної ділянки 2,0000 га, у тому числі: 2,0000 га - рілля, із цільовим призначенням – для ведення особистого селянського господарства.

2. Розроблений проект землеустрою щодо відведення земельної ділянки у власність підлягає погодженню та затвердженню відповідно до вимог чинного законодавства.

3. Керівнику відділу Держгеокадастру у Компаніївському районі при надходженні проекту землеустрою щодо відведення земельної ділянки у власність забезпечити в установленому законодавством порядку:

3.1. погодження проекту землеустрою щодо відведення земельної ділянки у власність;

3.2. реєстрацію земельної ділянки у Державному земельному кадастрі.

4. Контроль за виконанням цього наказу залишаю за собою.

В.о. начальника Головного управління

Піньковський А.В.





ДЕРЖАВНА СЛУЖБА УКРАЇНИ З ПИТАНЬ ГЕОДЕЗІЇ, КАРТОГРАФІЇ ТА
КАДАСТРУ

Головне управління Держгеокадастру у Кіровоградській області

вул. Академіка Корольова, 26, м. Кіровоград, 25030, тел. (0522) 34-61-44, факс 34-61-39
E-mail: kirovohrad@land.gov.ua Код ЄДРПОУ 39767636

26.04.2016 11-3973/14-16-СГ **НАКАЗ**

**Про надання дозволу на
розроблення документації
із землеустрою**

Відповідно до статей 15¹, 118, 122, 123 та 134 Земельного кодексу України, Положення про Головне управління Держгеокадастру у Кіровоградській області, затвердженого наказом Держгеокадастру від 03.03.2015 № 20.

НАКАЗУЮ:

1. Надати Топтуну Олександрю Васильовичу дозвіл на розроблення проекту землеустрою щодо відведення земельної ділянки у власність із земель сільськогосподарського призначення державної власності, що перебувають у запасі, розташованої на території Компаніївського району Червонослобідської сільської ради. Орієнтовний розмір земельної ділянки 1,9997 га, в тому числі: 1,9997 га – рілля, із цільовим призначенням – для ведення особистого селянського господарства.

2. Розроблений проект землеустрою щодо відведення земельної ділянки у власність підлягає погодженню та затвердженню відповідно до вимог чинного законодавства.

3. Керівнику відділу Держгеокадастру у Компаніївському районі при надходженні проекту землеустрою щодо відведення земельної ділянки у власність забезпечити в установленому законодавством порядку:

3.1. погодження проекту землеустрою щодо відведення земельної ділянки у власність;

3.2. реєстрацію земельної ділянки у Державному земельному кадастрі.

4. Контроль за виконанням цього наказу залишаю за собою.

В.о. начальника Головного управління

Пінчовський А.В.

Головне управління Держгеокадастру у Кіровоградській області
11-3973/14-16-СГ від 26.04.2016





ДЕРЖАВНА СЛУЖБА УКРАЇНИ З ПИТАНЬ ГЕОДЕЗІЇ, КАРТОГРАФІЇ ТА
КАДАСТРУ

Головне управління Держгеокадастру у Кіровоградській області

вул.АкадемікаКорольова, 26, м.Кіровоград, 25030, тел.(0522) 34-61-44, факс 34-61-39

E-mail:kirovohrad@land.gov.uaКодЄДРПОУ 39767636

26.04.2016 11-3974/14-16-**НАКАЗ**

**Про надання дозволу на
розроблення документації
із землеустрою**

Відповідно до статей 15¹, 116, 118, 121, 122 та 186 Земельного кодексу України, Положення про Головне управління Держгеокадастру у Кіровоградській області, затвердженого наказом Держгеокадастру від 03.03.2015 № 20,

НАКАЗУЮ:

1. Надати Куценку Володимиру Володимировичу дозвіл на розроблення проекту землеустрою щодо відведення земельної ділянки у власність із земель сільськогосподарського призначення державної власності, що перебувають у запасі розташовані на території Кіровоградської області Компаніївського району Червонослобідської сільської ради. Орієнтовний розмір земельної ділянки 1,9998 га, у тому числі: 1,9998 га - рілля, із цільовим призначенням – для ведення особистого селянського господарства.

2. Розроблений проект землеустрою щодо відведення земельної ділянки у власність підлягає погодженню та затвердженню відповідно до вимог чинного законодавства.

3. Керівнику відділу Держгеокадастру у Компаніївському районі при надходженні проекту землеустрою щодо відведення земельної ділянки у власність забезпечити в установленому законодавством порядку:

3.1. погодження проекту землеустрою щодо відведення земельної ділянки у власність;

3.2. реєстрацію земельної ділянки у Державному земельному кадастрі.

4. Контроль за виконанням цього наказу залишаю за собою.

В.о. начальника Головного управління

Піньківський А.В.





ДЕРЖАВНА СЛУЖБА УКРАЇНИ З ПИТАНЬ ГЕОДЕЗІЇ, КАРТОГРАФІЇ ТА
КАДАСТРУ

Головне управління Держгеокадастру у Кіровоградській області

вул. Академіка Корольова, 26, м. Кіровоград, 25030, тел. (0522) 34-61-44, факс 34-61-39

E-mail: kirovohrad@land.gov.ua Код ЄДРПОУ 39767636

26.04.2016 11-3975/14-16 **НАКАЗ**

**Про надання дозволу на
розроблення документації
із землеустрою**

Відповідно до статей 15¹, 116, 118, 121, 122 та 186 Земельного кодексу України, Положення про Головне управління Держгеокадастру у Кіровоградській області, затвердженого наказом Держгеокадастру від 03.03.2015 № 20,

НАКАЗУЮ:

1. Надати Чорному Роману Леонідовичу дозвіл на розроблення проекту землеустрою щодо відведення земельної ділянки у власність із земель сільськогосподарського призначення державної власності, що перебувають у запасі розташованої на території Кіровоградської області Компаніївського району Червонослобідської сільської ради. Орієнтовний розмір земельної ділянки 1,9998 га, у тому числі: 1,9998 га - рілля, із цільовим призначенням – для ведення особистого селянського господарства.

2. Розроблений проект землеустрою щодо відведення земельної ділянки у власність підлягає погодженню та затвердженню відповідно до вимог чинного законодавства.

3. Керівнику відділу Держгеокадастру у Компаніївському районі при надходженні проекту землеустрою щодо відведення земельної ділянки у власність забезпечити в установленому законодавством порядку:

3.1. погодження проекту землеустрою щодо відведення земельної ділянки у власність;

3.2. реєстрацію земельної ділянки у Державному земельному кадастрі.

4. Контроль за виконанням цього наказу залишаю за собою.

В.о. начальника Головного управління

Піньковський А.В.





ДЕРЖАВНА СЛУЖБА УКРАЇНИ З ПИТАНЬ ГЕОДЕЗІЇ, КАРТОГРАФІЇ ТА
КАДАСТРУ

Головне управління Держгеокадастру у Кіровоградській області

вул.Академіка Корольова, 26, м.Кіровоград, 25030, тел.(0522) 34-61-44, факс 34-61-39

E-mail:kirovohrad@land.gov.ua Код ЄДРПОУ 39767636

26.04.2016 11-3976/14-16-СГ **НАКАЗ**

**Про надання дозволу на
розроблення документації
із землеустрою**

Відповідно до статей 15¹, 118, 122, 123 та 134 Земельного кодексу України, Положення про Головне управління Держгеокадастру у Кіровоградській області, затвердженого наказом Держгеокадастру від 03.03.2015 № 20.

НАКАЗУЮ:

1. Надати Герасименку Олексію Володимировичу дозвіл на розроблення проекту землеустрою щодо відведення земельної ділянки у власність із земель сільськогосподарського призначення державної власності, що перебувають у запасі, розташованої на території Компаніївського району Червонослобідської сільської ради. Орієнтовний розмір земельної ділянки 2,0000 га, в тому числі: 2,0000 га – рілля, із цільовим призначенням – для ведення особистого селянського господарства.

2. Розроблений проект землеустрою щодо відведення земельної ділянки у власність підлягає погодженню та затвердженню відповідно до вимог чинного законодавства.

3. Керівнику відділу Держгеокадастру у Компаніївському районі при надходженні проекту землеустрою щодо відведення земельної ділянки у власність забезпечити в установленому законодавством порядку:

3.1. погодження проекту землеустрою щодо відведення земельної ділянки у власність;

3.2. реєстрацію земельної ділянки у Державному земельному кадастрі.

4. Контроль за виконанням цього наказу залишаю за собою.

В.о. начальника Головного управління

Піньковський А.В.





ДЕРЖАВНА СЛУЖБА УКРАЇНИ З ПИТАНЬ ГЕОДЕЗІЇ, КАРТОГРАФІЇ ТА
КАДАСТРУ

Головне управління Держгеокадастру у Кіровоградській області

вул. Академіка Корольова, 26, м. Кіровоград, 25030, тел. (0522) 34-61-44, факс 34-61-39

E-mail: kirovohrad@land.gov.ua Код ЄДРПОУ 39767636

26.04.2016 11-3977/14-16-СНАКАЗ

**Про надання дозволу на
розроблення документації
із землеустрою**

Відповідно до статей 15¹, 118, 122, 123 та 134 Земельного кодексу України, Положення про Головне управління Держгеокадастру у Кіровоградській області, затвердженого наказом Держгеокадастру від 03.03.2015 № 20.

НАКАЗУЮ:

1. Надати Бурі Антону Олеговичу дозвіл на розроблення проекту землеустрою щодо відведення земельної ділянки у власність із земель сільськогосподарського призначення державної власності, що перебувають у запасі, розташованої на території Компаніївського району Червонослобідської сільської ради. Орієнтовний розмір земельної ділянки 1,9973 га, в тому числі: 1,9973 га – рілля, із цільовим призначенням – для ведення особистого селянського господарства.

2. Розроблений проект землеустрою щодо відведення земельної ділянки у власність підлягає погодженню та затвердженню відповідно до вимог чинного законодавства.

3. Керівнику відділу Держгеокадастру у Компаніївському районі при надходженні проекту землеустрою щодо відведення земельної ділянки у власність забезпечити в установленому законодавством порядку:

3.1. погодження проекту землеустрою щодо відведення земельної ділянки у власність;

3.2. реєстрацію земельної ділянки у Державному земельному кадастрі.

4. Контроль за виконанням цього наказу залишаю за собою.

В.о. начальника Головного управління

Піньковський А.В.





ДЕРЖАВНА СЛУЖБА УКРАЇНИ З ПИТАНЬ ГЕОДЕЗІЇ, КАРТОГРАФІЇ ТА
КАДАСТРУ

Головне управління Держгеокадастру у Кіровоградській області

вул.Академіка Корольова, 26, м.Кіровоград, 25030, тел.(0522) 44-61-44, факс 34-61-39

E-mail:kirovohrad@land.gov.ua Код ЄДРПОУ 3' 767636

26.04.2016 11-3978/14-16-СГ **НАКАЗ**

**Про надання дозволу на
розроблення документації
із землеустрою**

Відповідно до статей 15¹, 116, 118, 121 та 122 Земельного кодексу України, Положення про Головне управління Держгеокадастру у Кіровоградській області, затвердженого наказом Держгеокадастру від 03.03.2015 № 20,

НАКАЗУЮ:

1. Надати Горбатову Олексію Вячеславовичу дозвіл на розроблення проекту землеустрою щодо відведення земельної ділянки у власність із земель сільськогосподарського призначення державної власності, що перебувають у запасі, розташованої на території Компаніївського району Червонослобідської сільської ради. Орієнтовний розмір земельної ділянки 1,9994 га, в тому числі: 1,9994 га ріллі, із цільовим призначенням – для ведення особистого селянського господарства.

2. Розроблений проект землеустрою щодо відведення земельної ділянки у власність підлягає погодженню та затвердженню відповідно до вимог чинного законодавства.

3. Керівнику відділу Держгеокадастру у Компаніївському районі при надходженні проекту землеустрою щодо відведення земельної ділянки у власність забезпечити в установленому законодавством порядку:

3.1. погодження проекту землеустрою щодо відведення земельної ділянки у власність;

3.2. реєстрацію земельної ділянки у Державному земельному кадастрі.

4. Контроль за виконанням цього наказу залишаю за собою.

В.о. начальника
Головного управління

Піньковський А.В.

Головне управління Держгеокадастру у Кіровоградській області
11-3978/14-16-СГ від 26.04.2016





ДЕРЖАВНА СЛУЖБА УКРАЇНИ З ПИТАНЬ ГЕОДЕЗІЇ, КАРТОГРАФІЇ ТА
КАДАСТРУ

Головне управління Держгеокадастру у Кіровоградській області

вул.АкадемікаКорольова, 26, м.Кіровоград, 25030, тел.(0522) 34-61-44, факс 34-61-39

E-mail:kirovohrad@land.gov.uaКодЄДРПОУ 39767636

26.04.2016 11-3979/14-16-**НАКАЗ**

**Про надання дозволу на
розроблення документації
із землеустрою**

Відповідно до статей 15¹, 116, 118, 121, 122 та 186 Земельного кодексу України, Положення про Головне управління Держгеокадастру у Кіровоградській області, затвердженого наказом Держгеокадастру від 03.03.2015 № 20,

НАКАЗУЮ:

1. Надати Люльченку Ігорю Олеговичу дозвіл на розроблення проекту землеустрою щодо відведення земельної ділянки у власність із земель сільськогосподарського призначення державної власності, що перебувають у запасі розташовані на території Кіровоградської області Компаніївського району Червонослобідської сільської ради. Орієнтовний розмір земельної ділянки 2,0000 га, у тому числі: 2,0000 га - рілля, із цільовим призначенням – для ведення особистого селянського господарства.

2. Розроблений проект землеустрою щодо відведення земельної ділянки у власність підлягає погодженню та затвердженню відповідно до вимог чинного законодавства.

3. Керівнику відділу Держгеокадастру у Компаніївському районі при надходженні проекту землеустрою щодо відведення земельної ділянки у власність забезпечити в установленому законодавством порядку:

3.1. погодження проекту землеустрою щодо відведення земельної ділянки у власність;

3.2. реєстрацію земельної ділянки у Державному земельному кадастрі.

4. Контроль за виконанням цього наказу залишаю за собою.

В.о. начальника Головного управління

Піньківський А.В.

Головне управління Держгеокадастру у Кіровоградській області
11-3979/14-16-СГ від 26.04.2016





ДЕРЖАВНА СЛУЖБА УКРАЇНИ З ПИТАНЬ ГЕОДІЗІЇ, КАРТОГРАФІЇ ТА
КАДАСТРУ

Головне управління Держгеокадастру у Кіровоградській області

вул. Академіка Корольова, 26, м. Кіровоград, 25030, тел. (0522) 34-61-44, факс 34-61-39

E-mail: kirovohrad@land.gov.ua Код ЄДРПОУ 39 67636

26.04.2016 11-3980/14-16-СГ **НАКАЗ**

**Про надання дозволу на
розроблення документації
із землеустрою**

Відповідно до статей 15¹, 116, 118, 121 та 122 Земельного кодексу України, Положення про Головне управління Держгеокадастру у Кіровоградській області, затвердженого наказом Держгеокадастру від 03.03.2015 № 20,

НАКАЗУЮ:

1. Надати Гаркуші Максиму Юрійовичу дозвіл на розроблення проекту землеустрою щодо відведення земельної ділянки у власність із земель сільськогосподарського призначення державної власності, що перебувають у запасі, розташованої на території Компаніївського району Червонослобідської сільської ради. Орієнтовний розмір земельної ділянки 1,9983 га, в тому числі: 1,9983 га ріллі, із цільовим призначенням – для ведення особистого селянського господарства.

2. Розроблений проект землеустрою щодо відведення земельної ділянки у власність підлягає погодженню та затвердженню відповідно до вимог чинного законодавства.

3. Керівнику відділу Держгеокадастру у Компаніївському районі при надходженні проекту землеустрою щодо відведення земельної ділянки у власність забезпечити в установленому законодавством порядку:

3.1. погодження проекту землеустрою щодо відведення земельної ділянки у власність;


3.2. реєстрацію земельної ділянки у Державному земельному кадастрі.

4. Контроль за виконанням цього наказу залишаю за собою.

В.о. начальника
Головного управління

Піньковський А.В.

Головне управління Держгеокадастру у Кіровоградській області
11-3980/14-16-СГ від 26.04.2016





ДЕРЖАВНА СЛУЖБА УКРАЇНИ З ПИТАНЬ ГЕОДІЗІЇ, КАРТОГРАФІЇ ТА
КАДАСТРУ

Головне управління Держгеокадастру у Кіровоградській області

вул. Академіка Корольова, 26, м. Кіровоград, 25030, тел. (0522) 34-61-44, факс 34-61-39

E-mail: kirovohrad@land.gov.ua Код ЄДРПОУ 3957636

26.04.2016 11-3981/14-16-СГ **НАКАЗ**

**Про надання дозволу на
розроблення документації
із землеустрою**

Відповідно до статей 15¹, 116, 118, 121 та 122 Земельного кодексу України, Положення про Головне управління Держгеокадастру у Кіровоградській області, затвердженого наказом Держгеокадастру від 03.03.2015 № 20,

НАКАЗУЮ:

1. Надати Блохіну Вадиму Костянтиновичу дозвіл на розроблення проекту землеустрою щодо відведення земельної ділянки у власність із земель сільськогосподарського призначення державної власності, що перебувають у запасі, розташованої на території Компаніївського району Червонослобідської сільської ради. Орієнтовний розмір земельної ділянки 1,9969 га, в тому числі: 1,9969 га ріллі, із цільовим призначенням – для ведення особистого селянського господарства.

2. Розроблений проект землеустрою щодо відведення земельної ділянки у власність підлягає погодженню та затвердженню відповідно до вимог чинного законодавства.

3. Керівнику відділу Держгеокадастру у Компаніївському районі при надходженні проекту землеустрою щодо відведення земельної ділянки у власність забезпечити в установленому законодавством порядку:

3.1. погодження проекту землеустрою щодо відведення земельної ділянки у власність;

3.2. реєстрацію земельної ділянки у Державному земельному кадастрі.

4. Контроль за виконанням цього наказу залишаю за собою.

В.о. начальника
Головного управління

Піньковський А.В.

Головне управління Держгеокадастру у Кіровоградській області
11-3981/14-16-СГ від 26.04.2016





ДЕРЖАВНА СЛУЖБА УКРАЇНИ З ПИТАНЬ ГЕОДЕЗІЇ, КАРТОГРАФІЇ ТА
КАДАСТРУ

Головне управління Держгеокадастру у Кіровоградській області

вул.Академіка Корольова, 26, м.Кіровоград, 25030, тел.(0522) 34-61-44, факс 34-61-39
E-mail:kirovohrad@land.gov.ua Код ЄДРПОУ 39 67636

26.04.2016 11-3982/14-16-СГ **НАКАЗ**

**Про надання дозволу на
розроблення документації
із землеустрою**

Відповідно до статей 15¹, 118, 122, 123 та 134 Земельного кодексу України, Положення про Головне управління Держгеокадастру у Кіровоградській області, затвердженого наказом Держгеокадастру від 03.03.2015 № 20.

НАКАЗУЮ:

1. Надати Руденку Сергію Віталійовичу дозвіл на розроблення проекту землеустрою щодо відведення земельної ділянки у власність із земель сільськогосподарського призначення державної власності, що перебувають у запасі, розташованої на території Компаніївського району Червонослобідської сільської ради. Орієнтовний розмір земельної ділянки 2,0000 га, в тому числі: 2,0000 га – рілля, із цільовим призначенням – для ведення особистого селянського господарства.

2. Розроблений проект землеустрою щодо відведення земельної ділянки у власність підлягає погодженню та затвердженню відповідно до вимог чинного законодавства.

3. Керівнику відділу Держгеокадастру у Компаніївському районі при надходженні проекту землеустрою щодо відведення земельної ділянки у власність забезпечити в установленому законодавством порядку:

3.1. погодження проекту землеустрою щодо відведення земельної ділянки у власність;

3.2. реєстрацію земельної ділянки у Державному земельному кадастрі.

4. Контроль за виконанням цього наказу залишаю за собою.

В.о. начальника Головного управління

Піньковський А.В.

Головне управління Держгеокадастру у Кіровоградській області
11-3982/14-16-СГ від 26.04.2016





ДЕРЖАВНА СЛУЖБА УКРАЇНИ З ПИТАНЬ ГЕОДІЗІЇ, КАРТОГРАФІЇ ТА
КАДАСТРУ

Головне управління Держгеокадастру у Кіровоградській області

вул. Академіка Корольова, 26, м. Кіровоград, 25030, тел. (0522) 34-61-44, факс 34-61-39

E-mail: kirovohrad@land.gov.ua Код ЄДРПОУ 39707636

26.04.2016 11-3983/14-16-СГ **НАКАЗ**

**Про надання дозволу на
розроблення документації
із землеустрою**

Відповідно до статей 15¹, 118, 122, 123 та 134 Земельного кодексу України, Положення про Головне управління Держгеокадастру у Кіровоградській області, затвердженого наказом Держгеокадастру від 03.03.2015 № 20.

НАКАЗУЮ:

1. Надати Високолянну Олегу Валерійовичу дозвіл на розроблення проекту землеустрою щодо відведення земельної ділянки у власність із земель сільськогосподарського призначення державної власності, що перебувають у запасі, розташованої на території Компаніївського району Червонослобідської сільської ради. Орієнтовний розмір земельної ділянки 2,0000 га, в тому числі: 2,0000 га – рілля, із цільовим призначенням – для ведення особистого селянського господарства.

2. Розроблений проект землеустрою щодо відведення земельної ділянки у власність підлягає погодженню та затвердженню відповідно до вимог чинного законодавства.

3. Керівнику відділу Держгеокадастру у Компаніївському районі при надходженні проекту землеустрою щодо відведення земельної ділянки у власність забезпечити в установленому законодавством порядку:

3.1. погодження проекту землеустрою щодо відведення земельної ділянки у власність;

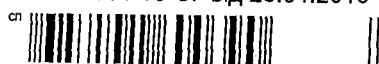
3.2. реєстрацію земельної ділянки у Державному земельному кадастрі.

4. Контроль за виконанням цього наказу залишаю за собою.

В.о. начальника Головного управління

Піньковський А.В.

Головне управління Держгеокадастру у Кіровоградській області
11-3983/14-16-СГ від 26.04.2016





ДЕРЖАВНА СЛУЖБА УКРАЇНИ З ПИТАНЬ ГЕОДЕЗІЇ, КАРТОГРАФІЇ ТА
КАДАСТРУ

Головне управління Держгеокадастру у Кіровоградській області

вул. Академіка Корольова, 26, м. Кіровоград, 25030, тел. (0522) 34-61-44, факс 34-61-39

E-mail: kirovohrad@land.gov.ua Код ЄДРПОУ 39707636

26.04.2016 11-3984/14-16-СГ **НАКАЗ**

**Про надання дозволу на
розроблення документації
із землеустрою**

Відповідно до статей 15¹, 118, 122, 123 та 134 Земельного кодексу України, Положення про Головне управління Держгеокадастру у Кіровоградській області, затвердженого наказом Держгеокадастру від 03.03.2015 № 20.

НАКАЗУЮ:

1. Надати Ятелу Олексію Васильовичу дозвіл на розроблення проекту землеустрою щодо відведення земельної ділянки у власність із земель сільськогосподарського призначення державної власності, що перебувають у запасі, розташованої на території Компаніївського району Червонослобідської сільської ради. Орієнтовний розмір земельної ділянки 2,0000 га, в тому числі: 2,0000 га – рілля, із цільовим призначенням – для ведення особистого селянського господарства.

2. Розроблений проект землеустрою щодо відведення земельної ділянки у власність підлягає погодженню та затвердженню відповідно до вимог чинного законодавства.

3. Керівнику відділу Держгеокадастру у Компаніївському районі при надходженні проекту землеустрою щодо відведення земельної ділянки у власність забезпечити в установленому законодавством порядку:

3.1. погодження проекту землеустрою щодо відведення земельної ділянки у власність;

3.2. реєстрацію земельної ділянки у Державному земельному кадастрі.

4. Контроль за виконанням цього наказу залишаю за собою.

В.о. начальника Головного управління

Пініковський А.В.





ДЕРЖАВНА СЛУЖБА УКРАЇНИ З ПИТАНЬ ГЕОДЕЗІЇ, КАРТОГРАФІЇ ТА
КАДАСТРУ

Головне управління Держгеокадастру у Кіровоградській області

вул. Академіка Корольова, 26, м. Кіровоград, 25030, тел. (05221) 34-61-44, факс 34-61-39

E-mail: kirovohrad@land.gov.ua Код ЄДРПОУ 31767636

~~26.04.2016~~

~~11-3985/14-16-СГ~~

НАКАЗ

**Про надання дозволу на
розроблення документації
із землеустрою**

Відповідно до статей 15¹, 118, 122, 123 та 134 Земельного кодексу України, Положення про Головне управління Держгеокадастру у Кіровоградській області, затвердженого наказом Держгеокадастру від 03.03.2015 № 20.

НАКАЗУЮ:

1. Надати Вітюгову Олегу Анатолійовичу дозвіл на розроблення проекту землеустрою щодо відведення земельної ділянки у власність із земель сільськогосподарського призначення державної власності, що перебувають у запасі, розташованої на території Компаніївського району Червонослобідської сільської ради. Орієнтовний розмір земельної ділянки 1,9999 га, в тому числі: 1,9999 га – рілля, із цільовим призначенням – для ведення особистого селянського господарства.

2. Розроблений проект землеустрою щодо відведення земельної ділянки у власність підлягає погодженню та затвердженню відповідно до вимог чинного законодавства.

3. Керівнику відділу Держгеокадастру у Компаніївському районі при надходженні проекту землеустрою щодо відведення земельної ділянки у власність забезпечити в установленому законодавством порядку:

3.1. погодження проекту землеустрою щодо відведення земельної ділянки у власність;

3.2. реєстрацію земельної ділянки у Державному земельному кадастрі.

4. Контроль за виконанням цього наказу залишаю за собою.

В.о. начальника Головного управління

Піньковський А.В.





ДЕРЖАВНА СЛУЖБА УКРАЇНИ З ПИТАНЬ ГЕОДЕЗІЇ, КАРТОГРАФІЇ ТА
КАДАСТРУ

Головне управління Держгеокадастру у Кіровоградській області

вул. Академіка Корольова, 26, м. Кіровоград, 25030, тел. (0522) 34 51-44, факс 34-61-39

E-mail: kirovohrad@land.gov.ua Код ЄДРПОУ 3976 636

26.04.2016 11-3986/14-16-СГ **НАКАЗ**

**Про надання дозволу на
розроблення документації
із землеустрою**

Відповідно до статей 15¹, 118, 122, 123 та 134 Земельного кодексу України, Положення про Головне управління Держгеокадастру у Кіровоградській області, затвердженого наказом Держгеокадастру від 03.03.2015 № 20.

НАКАЗУЮ:

1. Надати Шашкову Олександру Олександровичу дозвіл на розроблення проекту землеустрою щодо відведення земельної ділянки у власність із земель сільськогосподарського призначення державної власності, що перебувають у запасі; розташованої на території Компаніївського району Червонослобідської сільської ради. Орієнтовний розмір земельної ділянки 2,0000 га, в тому числі: 2,0000 га – рілля, із цільовим призначенням – для ведення особистого селянського господарства.

2. Розроблений проект землеустрою щодо відведення земельної ділянки у власність підлягає погодженню та затвердженню відповідно до вимог чинного законодавства.

3. Керівнику відділу Держгеокадастру у Компаніївському районі при надходженні проекту землеустрою щодо відведення земельної ділянки у власність забезпечити в установленому законодавством порядку:

3.1. погодження проекту землеустрою щодо відведення земельної ділянки у власність;

3.2. реєстрацію земельної ділянки у Державному земельному кадастрі.

4. Контроль за виконанням цього наказу залишаю за собою.

В.о. начальника Головного управління

Піньковський А.В.

Головне управління Держгеокадастру у Кіровоградській області
11-3986/14-16-СГ від 26.04.2016





ДЕРЖАВНА СЛУЖБА УКРАЇНИ З ПИТАНЬ ГЕОДЕЗІЇ, КАРТОГРАФІЇ ТА
КАДАСТРУ

Головне управління Держгеокадастру у Кіровоградській області

вул. Академіка Корольова, 26, м. Кіровоград, 25030, тел. (0522) 34-61-44, факс 34-61-39

E-mail: kirovohrad@land.gov.ua Код ЄДРПОУ 39707636

26.04.2016 11-3987/14-16-СГ **НАКАЗ**

**Про надання дозволу на
розроблення документації
із землеустрою**

Відповідно до статей 15¹, 118, 122, 123 та 134 Земельного кодексу України, Положення про Головне управління Держгеокадастру у Кіровоградській області, затвердженого наказом Держгеокадастру від 03.03.2015 № 20.

НАКАЗУЮ:

1. Надати Вовку Олександровичу дозвіл на розроблення проекту землеустрою щодо відведення земельної ділянки у власність із земель сільськогосподарського призначення державної власності, що перебувають у запасі, розташованої на території Компаніївського району Червонослобідської сільської ради. Орієнтовний розмір земельної ділянки 2,0000 га, в тому числі: 2,0000 га – рілля, із цільовим призначенням – для ведення особистого селянського господарства.

2. Розроблений проект землеустрою щодо відведення земельної ділянки у власність підлягає погодженню та затвердженню відповідно до вимог чинного законодавства.

3. Керівнику відділу Держгеокадастру у Компаніївському районі при надходженні проекту землеустрою щодо відведення земельної ділянки у власність забезпечити в установленому законодавством порядку:

3.1. погодження проекту землеустрою щодо відведення земельної ділянки у власність;

3.2. реєстрацію земельної ділянки у Державному земельному кадастрі.

4. Контроль за виконанням цього наказу залишаю за собою.

В.о. начальника Головного управління

Піньковський А.В.

Головне управління Держгеокадастру у Кіровоградській області
11-3987/14-16-СГ від 26.04.2016





ДЕРЖАВНА СЛУЖБА УКРАЇНИ З ПИТАНЬ ГЕОДЕЗІЇ, КАРТОГРАФІЇ ТА
КАДАСТРУ

Головне управління Держгеокадастру у Кіровоградській області

вул. Академіка Корольова, 26, м. Кіровоград, 25030, тел. (0522) 4-61-44, факс 34-61-39

E-mail: kirovohrad@land.gov.ua Код ЄДРПОУ 39 67636

26.04.2016 11-3988/14-16-СГ **НАКАЗ**

**Про надання дозволу на
розроблення документації
із землеустрою**

Відповідно до статей 15¹, 118, 122, 123 та 134 Земельного кодексу України, Положення про Головне управління Держгеокадастру у Кіровоградській області, затвердженого наказом Держгеокадастру від 03.03.2015 № 20.

НАКАЗУЮ:

1. Надати Шатохіну Юрію Івановичу дозвіл на розроблення проекту землеустрою щодо відведення земельної ділянки у власність із земель сільськогосподарського призначення державної власності, що перебувають у запасі, розташованої на території Компаніївського району Червонослобідської сільської ради. Орієнтовний розмір земельної ділянки 1,9999 га, в тому числі: 1,9999 га – рілля, із цільовим призначенням – для ведення особистого селянського господарства.

2. Розроблений проект землеустрою щодо відведення земельної ділянки у власність підлягає погодженню та затвердженню відповідно до вимог чинного законодавства.

3. Керівнику відділу Держгеокадастру у Компаніївському районі при надходженні проекту землеустрою щодо відведення земельної ділянки у власність забезпечити в установленому законодавством порядку:

3.1. погодження проекту землеустрою щодо відведення земельної ділянки у власність;

3.2. реєстрацію земельної ділянки у Державному земельному кадастрі.

4. Контроль за виконанням цього наказу залишаю за собою.

В.о. начальника Головного управління

Пінчовський А.В.





ДЕРЖАВНА СЛУЖБА УКРАЇНИ З ПИТАНЬ ГЕОДЕЗІЇ, КАРТОГРАФІЇ ТА
КАДАСТРУ

Головне управління Держгеокадастру у Кіровоградській області

вул.Академіка Корольова, 26, м.Кіровоград, 25030, тел.(0522) 34-41-44, факс 34-61-39

E-mail:kirovohrad@land.gov.ua Код ЄДРПОУ 39767336

26.04.2016 11-3989/14-16-СГ **НАКАЗ**

**Про надання дозволу на
розроблення документації
із землеустрою**

Відповідно до статей 15¹, 118, 122, 123 та 134 Земельного кодексу України, Положення про Головне управління Держгеокадастру у Кіровоградській області, затвердженого наказом Держгеокадастру від 03.03.2015 № 20.

НАКАЗУЮ:

1. Надати Кушнерьову Костянтину Миколайовичу дозвіл на розроблення проекту землеустрою щодо відведення земельної ділянки у власність із земель сільськогосподарського призначення державної власності, що перебувають у запасі, розташованої на території Компаніївського району Червонослобідської сільської ради. Орієнтовний розмір земельної ділянки 1,9999 га, в тому числі: 1,9999 га – рілля, із цільовим призначенням – для ведення особистого селянського господарства.

2. Розроблений проект землеустрою щодо відведення земельної ділянки у власність підлягає погодженню та затвердженню відповідно до вимог чинного законодавства.

3. Керівнику відділу Держгеокадастру у Компаніївському районі при надходженні проекту землеустрою щодо відведення земельної ділянки у власність забезпечити в установленому законодавством порядку:

3.1. погодження проекту землеустрою щодо відведення земельної ділянки у власність;

3.2. реєстрацію земельної ділянки у Державному земельному кадастрі.

4. Контроль за виконанням цього наказу залишаю за собою.

В.о. начальника Головного управління

Піньковський А.В.

Головне управління Держгеокадастру у Кіровоградській області
11-3989/14-16-СГ від 26.04.2016





ДЕРЖАВНА СЛУЖБА УКРАЇНИ З ПИТАНЬ ГЕОДЕЗІЇ, КАРТОГРАФІЇ ТА
КАДАСТРУ

Головне управління Держгеокадастру у Кіровоградській області

вул. Академіка Корольова, 26, м. Кіровоград, 25030, тел. (0522) 34-11-44, факс 34-61-39

E-mail: kirovohrad@land.gov.ua Код ЄДРПОУ 3976736

26.04.2016 11-3990/14-16-СГ **НАКАЗ**

**Про надання дозволу на
розроблення документації
із землеустрою**

Відповідно до статей 15¹, 118, 122, 123 та 134 Земельного кодексу України, Положення про Головне управління Держгеокадастру у Кіровоградській області, затвердженого наказом Держгеокадастру від 03.03.2015 № 20.

НАКАЗУЮ:

1. Надати Демченку Івану Миколайовичу дозвіл на розроблення проекту землеустрою щодо відведення земельної ділянки у власність із земель сільськогосподарського призначення державної власності, що перебувають у запасі, розташованої на території Компаніївського району Червонослобідської сільської ради. Орієнтовний розмір земельної ділянки 1,9999 га, в тому числі: 1,9999 га – рілля, із цільовим призначенням – для ведення особистого селянського господарства.

2. Розроблений проект землеустрою щодо відведення земельної ділянки у власність підлягає погодженню та затвердженню відповідно до вимог чинного законодавства.

3. Керівнику відділу Держгеокадастру у Компаніївському районі при надходженні проекту землеустрою щодо відведення земельної ділянки у власність забезпечити в установленому законодавством порядку:

3.1. погодження проекту землеустрою щодо відведення земельної ділянки у власність;

3.2. реєстрацію земельної ділянки у Державному земельному кадастрі.

4. Контроль за виконанням цього наказу залишаю за собою.

В.о. начальника Головного управління

Піньковський А.В.





ДЕРЖАВНА СЛУЖБА УКРАЇНИ З ПИТАНЬ ГЕОДЕЗІЇ, КАРТОГРАФІЇ ТА
КАДАСТРУ

Головне управління Держгеокадастру у Кіровоградській області

вул. Академіка Корольова, 26, м. Кіровоград, 25030, тел. (0522) 34-61-44, факс 34-61-39

E-mail: kirovohrad@land.gov.ua Код ЄДРПОУ 39767636

27.04.2016, 11-3991/14-16-СГ **НАКАЗ**

**Про затвердження документації
із землеустрою та надання
земельної ділянки у власність
без зміни цільового призначення**

Відповідно до статей 15¹, 20, 116, 118, 121 та 122 Земельного кодексу України, Положення про Головне управління Держгеокадастру у Кіровоградській області, затвердженого наказом Держгеокадастру від 03.03.2015 № 20,

НАКАЗУЮ:

1. Затвердити проект землеустрою щодо відведення земельної ділянки у власність для ведення особистого селянського господарства на території Лозуватської сільської ради Маловисківського району Кіровоградської області.
2. Надати Балану Сергію Васильовичу у власність земельну ділянку площею 2,0000 га, в тому числі: пасовища площею 2,0000 га, (кадастровий номер 3523182800:02:001:5001) із земель сільськогосподарського призначення державної власності, що перебувають у запасі, без зміни цільового призначення для ведення особистого селянського господарства, розташовану на території Лозуватської сільської ради Маловисківського району Кіровоградської області.
3. Право власності на земельну ділянку (кадастровий номер 3523182800:02:001:5001) виникає з моменту державної реєстрації цього права та оформлюється відповідно до Закону України "Про державну реєстрацію речових прав на нерухоме майно та їх обтяжень".
4. Контроль за виконанням цього наказу залишаю за собою.

В.о. начальника
Головного управління

Піньковський А.В.





ДЕРЖАВНА СЛУЖБА УКРАЇНИ З ПИТАНЬ ГЕОДЕЗІЇ, КАРТОГРАФІЇ ТА
КАДАСТРУ

Головне управління Держгеокадастру у Кіровоградській області

вул. Академіка Корольова, 26, м. Кіровоград, 25030, тел. (0522) 34-61-44, факс 34-61-39

E-mail: kirovohrad@land.gov.ua Код ЄДРПОУ 39767636

27.04.2016 11-3992/14-16-СГ **НАКАЗ**

**Про надання дозволу на
розроблення документації
із землеустрою**

Відповідно до статей 15¹, 116, 118, 121 та 122 Земельного кодексу України, Положення про Головне управління Держгеокадастру у Кіровоградській області, затвердженого наказом Держгеокадастру від 03.03.2015 № 20,

НАКАЗУЮ:

1. Надати Науменку Олегу Вікторовичу дозвіл на розроблення проекту землеустрою щодо відведення земельної ділянки у власність із земель сільськогосподарського призначення державної власності, що перебувають у запасі, розташованої на території Червонослобідської сільської ради Компаніївського району Кіровоградської області. Орієнтовний розмір земельної ділянки 1,9998 га - ріллі, із цільовим призначенням – для ведення особистого селянського господарства.

2. Розроблений проект землеустрою щодо відведення земельної ділянки у власність підлягає погодженню та затвердженню відповідно до вимог чинного законодавства.

3. Керівнику відділу Держгеокадастру у Компаніївському районі при надходженні проекту землеустрою щодо відведення земельної ділянки у власність забезпечити в установленому законодавством порядку:

3.1. погодження проекту землеустрою щодо відведення земельної ділянки у власність;

3.2. реєстрацію земельної ділянки у Державному земельному кадастрі.

4. Контроль за виконанням цього наказу залишаю за собою.

В.о. начальника
Головного управління

Пінковський А.В.





ДЕРЖАВНА СЛУЖБА УКРАЇНИ З ПИТАНЬ ГЕОДЕЗІЇ, КАРТОГРАФІЇ ТА
КАДАСТРУ

Головне управління Держгеокадастру у Кіровоградській області

вул.АкадемікаКорольова, 26, м.Кіровоград, 25030, тел.(0522) 34-61-44, факс 34-61-39

E-mail:kirovohrad@land.gov.uaКодЄДРПОУ 39767636

27.04.2016 11-3993/14-16-СГ **НАКАЗ**

**Про надання дозволу на
розроблення документації
із землеустрою**

Відповідно до статей 15¹, 116, 118, 121 та 122 Земельного кодексу України, Положення про Головне управління Держгеокадастру у Кіровоградській області, затвердженого наказом Держгеокадастру від 03.03.2015 № 20,

НАКАЗУЮ:

1. Надати Селезньову Дмитру Миколайовичу дозвіл на розроблення проекту землеустрою щодо відведення земельної ділянки у власність із земель сільськогосподарського призначення державної власності, що перебувають у запасі, розташованої на території Червонослобідської сільської ради Компаніївського району Кіровоградської області. Орієнтовний розмір земельної ділянки 2,0000 га - ріллі, із цільовим призначенням – для ведення особистого селянського господарства.

2. Розроблений проект землеустрою щодо відведення земельної ділянки у власність підлягає погодженню та затвердженню відповідно до вимог чинного законодавства.

3. Керівнику відділу Держгеокадастру у Компаніївському районі при надходженні проекту землеустрою щодо відведення земельної ділянки у власність

забезпечити в установленому законодавством порядку:

3.1. погодження проекту землеустрою щодо відведення земельної ділянки у власність;

3.2. реєстрацію земельної ділянки у Державному земельному кадастрі.

4. Контроль за виконанням цього наказу залишаю за собою.

В.о. начальника
Головного управління

Піньковський А.В.





ДЕРЖАВНА СЛУЖБА УКРАЇНИ З ПИТАНЬ ГЕОДЕЗІЇ, КАРТОГРАФІЇ ТА
КАДАСТРУ

Головне управління Держгеокадастру у Кіровоградській області

вул. Академіка Корольова, 26, м. Кіровоград, 25030, тел.(0522) 34-61-44, факс 34-61-39

E-mail:kirovohrad@land.gov.ua Код ЄДРПОУ 39767636

27.04.2016 11-3994/14-16-СГ **НАКАЗ**

**Про надання дозволу на
розроблення документації
із землеустрою**

Відповідно до статей 15¹, 116, 118, 121 та 122 Земельного кодексу України, Положення про Головне управління Держгеокадастру у Кіровоградській області, затвердженого наказом Держгеокадастру від 03.03.2015 № 20,

НАКАЗУЮ:

1. Надати Тараненку Володимирі Володимировичу дозвіл на розроблення проекту землеустрою щодо відведення земельної ділянки у власність із земель сільськогосподарського призначення державної власності, що перебувають у запасі, розташованої на території Червонослобідської сільської ради Компаніївського району Кіровоградської області. Орієнтовний розмір земельної ділянки 2,0000 га - ріллі, із цільовим призначенням – для ведення особистого селянського господарства.

2. Розроблений проект землеустрою щодо відведення земельної ділянки у власність підлягає погодженню та затвердженню відповідно до вимог чинного законодавства.

3. Керівнику відділу Держгеокадастру у Компаніївському районі при надходженні проекту землеустрою щодо відведення земельної ділянки у власність забезпечити в установленому законодавством порядку:

3.1. погодження проекту землеустрою щодо відведення земельної ділянки у власність;

3.2. реєстрацію земельної ділянки у Державному земельному кадастрі.

4. Контроль за виконанням цього наказу залишаю за собою.

В.о. начальника
Головного управління

Піньковський А.В.





ДЕРЖАВНА СЛУЖБА УКРАЇНИ З ПИТАНЬ ГЕОДЕЗІЇ, КАРТОГРАФІЇ ТА
КАДАСТРУ

Головне управління Держгеокадастру у Кіровоградській області

вул. Академіка Корольова, 26, м. Кіровоград, 25030, тел.(0522) 34-61-44, факс 34-61-39

E-mail:kirovohrad@land.gov.ua Код ЄДРПОУ 39767636

27.04.2016 11-3995/14-16-СГ **НАКАЗ**

**Про надання дозволу на
розроблення документації
із землеустрою**

Відповідно до статей 15¹, 116, 118, 121 та 122 Земельного кодексу України, Положення про Головне управління Держгеокадастру у Кіровоградській області, затвердженого наказом Держгеокадастру від 03.03.2015 № 20,

НАКАЗУЮ:

1. Надати Бучковському Костянтину Вікторовичу дозвіл на розроблення проекту землеустрою щодо відведення земельної ділянки у власність із земель сільськогосподарського призначення державної власності, що перебувають у запасі, розташованої на території Червонослобідської сільської ради Компаніївського району Кіровоградської області. Орієнтовний розмір земельної ділянки 1,9990 га - ріллі, із цільовим призначенням – для ведення особистого селянського господарства.

2. Розроблений проект землеустрою щодо відведення земельної ділянки у власність підлягає погодженню та затвердженню відповідно до вимог чинного законодавства.

3. Керівнику відділу Держгеокадастру у Компаніївському районі при надходженні проекту землеустрою щодо відведення земельної ділянки у власність забезпечити в установленому законодавством порядку:

3.1. погодження проекту землеустрою щодо відведення земельної ділянки у власність;

3.2. реєстрацію земельної ділянки у Державному земельному кадастрі.

4. Контроль за виконанням цього наказу залишаю за собою.

В.о. начальника
Головного управління

Піньковський А.В.





ДЕРЖАВНА СЛУЖБА УКРАЇНИ З ПИТАНЬ ГЕОДЕЗІЇ, КАРТОГРАФІЇ ТА
КАДАСТРУ

Головне управління Держгеокадастру у Кіровоградській області

вул. Академіка Корольова, 26, м. Кіровоград, 25030, тел. (0522) 34-61-44, факс 34-61-39
E-mail: kirovohrad@land.gov.ua Код ЄДРПОУ 39767636

27.04.2016 11-3996/14-16-СГ **НАКАЗ**

**Про надання дозволу на
розроблення документації
із землеустрою**

Відповідно до статей 15¹, 116, 118, 121 та 122 Земельного кодексу України, Положення про Головне управління Держгеокадастру у Кіровоградській області, затвердженого наказом Держгеокадастру від 03.03.2015 № 20,

НАКАЗУЮ:

1. Надати Вороньку Дмитру Віталійовичу дозвіл на розроблення проекту землеустрою щодо відведення земельної ділянки у власність із земель сільськогосподарського призначення державної власності, що перебувають у запасі, розташованої на території Червонослобідської сільської ради Компаніївського району Кіровоградської області. Орієнтовний розмір земельної ділянки 1,9948 га - ріллі, із цільовим призначенням – для ведення особистого селянського господарства.

2. Розроблений проект землеустрою щодо відведення земельної ділянки у власність підлягає погодженню та затвердженню відповідно до вимог чинного законодавства.

3. Керівнику відділу Держгеокадастру у Компаніївському районі при надходженні проекту землеустрою щодо відведення земельної ділянки у власність забезпечити в установленому законодавством порядку:

3.1. погодження проекту землеустрою щодо відведення земельної ділянки у власність;

3.2. реєстрацію земельної ділянки у Державному земельному кадастрі.

4. Контроль за виконанням цього наказу залишаю за собою.

В.о. начальника
Головного управління

Пінчовський А.В.





ДЕРЖАВНА СЛУЖБА УКРАЇНИ З ПИТАНЬ ГЕОДЕЗІЇ, КАРТОГРАФІЇ ТА
КАДАСТРУ

Головне управління Держгеокадастру у Кіровоградській області

вул. Академіка Корольова, 26, м. Кіровоград, 25030, тел. (0522) 34-61-44, факс 34-61-39
E-mail: kirovohrad@land.gov.ua Код ЄДРПОУ 39767636

27.04.2016 11-3997/14-16-СГ **НАКАЗ**

**Про надання дозволу на
розроблення документації
із землеустрою**

Відповідно до статей 15¹, 116, 118, 121 та 122 Земельного кодексу України, Положення про Головне управління Держгеокадастру у Кіровоградській області, затвердженого наказом Держгеокадастру від 03.03.2015 № 20,

НАКАЗУЮ:

1. Надати Саржовському Юрію Олександровичу дозвіл на розроблення проекту землеустрою щодо відведення земельної ділянки у власність із земель сільськогосподарського призначення державної власності, що перебувають у запасі, розташованої на території Червонослобідської сільської ради Компаніївського району Кіровоградської області. Орієнтовний розмір земельної ділянки 2,0000 га - ріллі, із цільовим призначенням – для ведення особистого селянського господарства.

2. Розроблений проект землеустрою щодо відведення земельної ділянки у власність підлягає погодженню та затвердженню відповідно до вимог чинного законодавства.

3. Керівнику відділу Держгеокадастру у Компаніївському районі при надходженні проекту землеустрою щодо відведення земельної ділянки у власність забезпечити в установленому законодавством порядку:

3.1. погодження проекту землеустрою щодо відведення земельної ділянки у власність;

3.2. реєстрацію земельної ділянки у Державному земельному кадастрі.

4. Контроль за виконанням цього наказу залишаю за собою.

В.о. начальника
Головного управління

Піньковський А.В.





ДЕРЖАВНА СЛУЖБА УКРАЇНИ З ПИТАНЬ ГЕОДЕЗІЇ, КАРТОГРАФІЇ ТА
КАДАСТРУ

Головне управління Держгеокадастру у Кіровоградській області

вул. Академіка Корольова, 26, м. Кіровоград, 25030, тел.(0522) 34-61-44, факс 34-61-39
E-mail:kirovohrad@land.gov.ua Код ЄДРПОУ 39767636

27.04.2016 11-3998/14-16-СГ **НАКАЗ**

**Про надання дозволу на
розроблення документації
із землеустрою**

Відповідно до статей 15¹, 116, 118, 121 та 122 Земельного кодексу України, Положення про Головне управління Держгеокадастру у Кіровоградській області, затвердженого наказом Держгеокадастру від 03.03.2015 № 20,

НАКАЗУЮ:

1. Надати Бринзі Віталію Михайловичу дозвіл на розроблення проекту землеустрою щодо відведення земельної ділянки у власність із земель сільськогосподарського призначення державної власності, що перебувають у запасі, розташованої на території Червонослобідської сільської ради Компаніївського району Кіровоградської області. Орієнтовний розмір земельної ділянки 1,9913 га - ріллі, із цільовим призначенням – для ведення особистого селянського господарства.

2. Розроблений проект землеустрою щодо відведення земельної ділянки у власність підлягає погодженню та затвердженню відповідно до вимог чинного законодавства.

3. Керівнику відділу Держгеокадастру у Компаніївському районі при надходженні проекту землеустрою щодо відведення земельної ділянки у власність забезпечити в установленому законодавством порядку:

3.1. погодження проекту землеустрою щодо відведення земельної ділянки у власність;

3.2. реєстрацію земельної ділянки у Державному земельному кадастрі.

4. Контроль за виконанням цього наказу залишаю за собою.

В.о. начальника
Головного управління

Піньковський А.В.





ДЕРЖАВНА СЛУЖБА УКРАЇНИ З ПИТАНЬ ГЕОДЕЗІЇ, КАРТОГРАФІЇ ТА
КАДАСТРУ

Головне управління Держгеокадастру у Кіровоградській області

вул. Академіка Корольова, 26, м. Кіровоград, 25030, тел.(0522) 34-61-44, факс 34-61-39

E-mail:kirovohrad@land.gov.ua Код ЄДРПОУ 39767636

27.04.2016 11-3999/14-16-СГ **НАКАЗ**

**Про надання дозволу на
розроблення документації
із землеустрою**

Відповідно до статей 15¹, 116, 118, 121 та 122 Земельного кодексу України, Положення про Головне управління Держгеокадастру у Кіровоградській області, затвердженого наказом Держгеокадастру від 03.03.2015 № 20,

НАКАЗУЮ:

1. Надати Унгуряну Миколі Іллічу дозвіл на розроблення проекту землеустрою щодо відведення земельної ділянки у власність із земель сільськогосподарського призначення державної власності, що перебувають у запасі, розташованої на території Червонослобідської сільської ради Компаніївського району Кіровоградської області. Орієнтовний розмір земельної ділянки 1,9969 га - ріллі, із цільовим призначенням – для ведення особистого селянського господарства.

2. Розроблений проект землеустрою щодо відведення земельної ділянки у власність підлягає погодженню та затвердженню відповідно до вимог чинного законодавства.

3. Керівнику відділу Держгеокадастру у Компаніївському районі при надходженні проекту землеустрою щодо відведення земельної ділянки у власність забезпечити в установленому законодавством порядку:

3.1. погодження проекту землеустрою щодо відведення земельної ділянки у власність;

3.2. реєстрацію земельної ділянки у Державному земельному кадастрі.

4. Контроль за виконанням цього наказу залишаю за собою.

В.о. начальника
Головного управління

Піньковський А.В.





ДЕРЖАВНА СЛУЖБА УКРАЇНИ З ПИТАНЬ ГЕОДЕЗІЇ, КАРТОГРАФІЇ ТА
КАДАСТРУ

Головне управління Держгеокадастру у Кіровоградській області

вул.Академіка Корольова, 26, м.Кіровоград, 25030, тел.(0522) 34-61-44, факс 34-61-39

E-mail:kirovohrad@land.gov.uaКод ЄДРПОУ 39767636

27.04.2016 11-4000/14-16-СГ **НАКАЗ**

**Про надання дозволу на
розроблення документації
із землеустрою**

Відповідно до статей 15¹, 116, 118, 121, 122 та 186 Земельного кодексу України, Положення про Головне управління Держгеокадастру у Кіровоградській області, затвердженого наказом Держгеокадастру від 03.03.2015 № 20.

НАКАЗУЮ:

1. Надати Терещенку Максиму Миколайовичу дозвіл на розроблення проекту землеустрою щодо відведення земельної ділянки у власність із земель сільськогосподарського призначення державної власності, що перебувають у резерві, розташованої на території Новгородківського району Тарасівської сільської ради. Орієнтовний розмір земельної ділянки 2,0000га, із цільовим призначенням – для ведення особистого селянського господарства
2. Розроблений проект землеустрою щодо відведення земельної ділянки у власність підлягає погодженню та затвердженню відповідно до вимог чинного законодавства.
3. Керівнику відділу Держгеокадастру в Новгородківському районі при надходженні проекту землеустрою щодо відведення земельної ділянки у власність забезпечити в установленому законодавством порядку:
 - 3.1. погодження проекту землеустрою щодо відведення земельної ділянки у власність;
 - 3.2. реєстрацію земельної ділянки у Державному земельному кадастрі.
4. Контроль за виконанням цього наказу залишаю за собою.

В.о. начальника Головного управління

Пінчківський А.В.





ДЕРЖАВНА СЛУЖБА УКРАЇНИ З ПИТАНЬ ГЕОДЕЗІЇ, КАРТОГРАФІЇ ТА
КАДАСТРУ

Головне управління Держгеокадастру у Кіровоградській області

вул. Академіка Корольова, 26, м. Кіровоград, 25030, тел. (0522) 34-61-44, факс 34-61-39

E-mail: kirovohrad@land.gov.ua Код ЄДРПОУ 39767636

27.04.2016 11-4001/14-16-СГ **НАКАЗ**

**Про надання дозволу на
розроблення документації
із землеустрою**

Відповідно до статей 15¹, 116, 118, 121, 122 та 186 Земельного кодексу України, Положення про Головне управління Держгеокадастру у Кіровоградській області, затвердженого наказом Держгеокадастру від 03.03.2015 № 20.

НАКАЗУЮ:

1. Надати Кузьміну Євгенію Сергійовичу дозвіл на розроблення проекту землеустрою щодо відведення земельної ділянки у власність із земель сільськогосподарського призначення державної власності, що перебувають у резерві, розташованої на території Новгородківського району Тарасівської сільської ради. Орієнтовний розмір земельної ділянки 2,0000 га, в тому числі: 2,0000 га – рілля, із цільовим призначенням – для ведення особистого селянського господарства.

2. Розроблений проект землеустрою щодо відведення земельної ділянки у власність підлягає погодженню та затвердженню відповідно до вимог чинного законодавства.

3. Керівнику відділу Держгеокадастру в Новгородківському районі при надходженні проекту землеустрою щодо відведення земельної ділянки у власність забезпечити в установленому законодавством порядку:

3.1. погодження проекту землеустрою щодо відведення земельної ділянки у власність;

3.2. реєстрацію земельної ділянки у Державному земельному кадастрі.

4. Контроль за виконанням цього наказу залишаю за собою.

В.о. начальника Головного управління

Піньковський А.В.





ДЕРЖАВНА СЛУЖБА УКРАЇНИ З ПИТАНЬ ГЕОДЕЗІЇ, КАРТОГРАФІЇ ТА
КАДАСТРУ

Головне управління Держгеокадастру у Кіровоградській області

вул. Академіка Корольова, 26, м. Кіровоград, 25030, тел. (0522) 34-61-44, факс 34-61-39

E-mail: kirovohrad@land.gov.ua Код ЄДРПОУ 39767636

27.04.2016 11-4002/14-16-СГ **НАКАЗ**

**Про затвердження документації
із землеустрою та надання
земельної ділянки у власність
без зміни цільового призначення**

Відповідно до статей 15¹, 20, 116, 118, 121, 122 Земельного кодексу України, Положення про Головне управління Держгеокадастру у Кіровоградській області, затвердженого наказом Держгеокадастру від 03.03.2015 № 20.

НАКАЗУЮ:

1. Затвердити проект землеустрою щодо відведення земельної ділянки у власність для ведення особистого селянського господарства, розташовану на території Новгородківського району Новгородківської селищної ради.

2. Надати Скочку Роману Сергійовичу у власність земельну ділянку площею 1,0000 га, в тому числі: 1,0000 га - рілля, (кадастровий номер 3523455100:02:001:5046) із земель сільськогосподарського призначення державної власності, що перебувають у запасі, без зміни цільового призначення для ведення особистого селянського господарства, розташовану на території Новгородківського району Новгородківської селищної ради.

3. Право власності на земельну ділянку (кадастровий номер 3523455100:02:001:5046) виникає з моменту державної реєстрації цього права та оформлюється відповідно до Закону України "Про державну реєстрацію речових прав на нерухоме майно та їх обтяжень".

4. Контроль за виконанням цього наказу залишаю за собою.

В.о. начальника
Головного управління

Піньковський А.В.

Головне управління Держгеокадастру у Кіровоградській області
11-4002/14-16-СГ від 27.04.2016





ДЕРЖАВНА СЛУЖБА УКРАЇНИ З ПИТАНЬ ГЕОДЕЗІЇ, КАРТОГРАФІЇ ТА
КАДАСТРУ

Головне управління Держгеокадастру у Кіровоградській області

вул.Академіка Корольова, 26, м.Кіровоград, 25030, тел.(0522) 34-61-44, факс 34-61-39

E-mail: kirovohrad@land.gov.ua Код ЄДРПОУ 39767636

27.04.2016 11-4003/14-16-СГ **НАКАЗ**

**Про затвердження документації
із землеустрою та надання
земельної ділянки у власність
без зміни цільового призначення**

Відповідно до статей 15¹, 20, 116, 118, 121, 122 Земельного кодексу України, Положення про Головне управління Держгеокадастру у Кіровоградській області, затвердженого наказом Держгеокадастру від 03.03.2015 № 20.

НАКАЗУЮ:

1. Затвердити проект землеустрою щодо відведення земельної ділянки у власність для ведення особистого селянського господарства, розташовану на території Добровеличківського району Братолубівської сільської ради.

2. Надати Перехресту Роману Петровичу у власність земельну ділянку площею 2,0000 га, в тому числі: 2,0000 га - рілля, (кадастровий номер 3521780800:02:000:5695) із земель сільськогосподарського призначення державної власності, що перебувають у запасі, без зміни цільового призначення для ведення особистого селянського господарства, розташовану на території Добровеличківського району Братолубівської сільської ради.

3. Право власності на земельну ділянку (кадастровий номер 3521780800:02:000:5695) виникає з моменту державної реєстрації цього права та оформлюється відповідно до Закону України "Про державну реєстрацію речових прав на нерухоме майно та їх обтяжень".

4. Контроль за виконанням цього наказу залишаю за собою.

В.о. начальника
Головного управління

Піньковський А.В.





ДЕРЖАВНА СЛУЖБА УКРАЇНИ З ПИТАНЬ ГЕОДЕЗІЇ, КАРТОГРАФІЇ ТА
КАДАСТРУ

Головне управління Держгеокадастру у Кіровоградській області

вул. Академіка Корольова, 26, м. Кіровоград, 25030, тел. (0522) 34-61-44, факс 34-61-39
E-mail: kirovohrad@land.gov.ua Код ЄДРПОУ 39767636

27.04.2016 11-4004/14-16-СГ НАКАЗ

Про надання дозволу на
розроблення документації
із землеустрою

Відповідно до статей 15¹, 116, 118, 121, 122 та 186 Земельного кодексу України, Положення про Головне управління Держгеокадастру у Кіровоградській області, затвердженого наказом Держгеокадастру від 03.03.2015 № 20,

НАКАЗУЮ:

1. Надати Гоцин Олександрі Федорівні дозвіл на розроблення проекту землеустрою щодо відведення земельної ділянки у власність із земель сільськогосподарського призначення державної власності, що перебувають у резерві розташовані на території Олександрійського району Недогарської сільської ради. Орієнтовний розмір земельної ділянки 1,4805 га, у тому числі: 1,4805 га-пасовища, із цільовим призначенням – для ведення особистого селянського господарства.

2. Розроблений проект землеустрою щодо відведення земельної ділянки у власність підлягає погодженню та затвердженню відповідно до вимог чинного законодавства.

3. Керівнику управління Держгеокадастру у Олександрійському районі при надходженні проекту землеустрою щодо відведення земельної ділянки у власність забезпечити в установленому законодавством порядку:

3.1. погодження проекту землеустрою щодо відведення земельної ділянки у власність;

3.2. реєстрацію земельної ділянки у Державному земельному кадастрі.

4. Контроль за виконанням цього наказу залишаю за собою.

В.о. начальника Головного управління

Піньковський А.В.

Головне управління Держгеокадастру у Кіровоградській області
11-4004/14-16-СГ від 27.04.2016





ДЕРЖАВНА СЛУЖБА УКРАЇНИ З ПИТАНЬ ГЕОДЕЗІЇ, КАРТОГРАФІЇ ТА
КАДАСТРУ

Головне управління Держгеокадастру у Кіровоградській області

вул.АкадемікаКорольова, 26, м.Кіровоград, 25030, тел.(0522) 34-61-44, факс 34-61-39

E-mail:kirovohrad@land.gov.uaКодЄДРПОУ 39767636

27.04.2016 11-4005/14-16-СГ **НАКАЗ**

**Про надання дозволу на
розроблення документації
із землеустрою**

Відповідно до статей 15¹, 116, 118, 121, 122 та 186 Земельного кодексу України, Положення про Головне управління Держгеокадастру у Кіровоградській області, затвердженого наказом Держгеокадастру від 03.03.2015 № 20,

НАКАЗУЮ:

1. Надати Герасіму Ігорю Сергійовичу дозвіл на розроблення проекту землеустрою щодо відведення земельної ділянки у власність із земель сільськогосподарського призначення державної власності, що перебувають у резерві розташовані на території Олександрійського району Недогарської сільської ради. Орієнтовний розмір земельної ділянки 1,2007 га, у тому числі: 1,2007 га-пасовища, із цільовим призначенням – для ведення особистого селянського господарства.

2. Розроблений проект землеустрою щодо відведення земельної ділянки у власність підлягає погодженню та затвердженню відповідно до вимог чинного законодавства.

3. Керівнику управління Держгеокадастру у Олександрійському районі при надходженні проекту землеустрою щодо відведення земельної ділянки у власність забезпечити в установленому законодавством порядку:

3.1. погодження проекту землеустрою щодо відведення земельної ділянки у власність;

3.2. реєстрацію земельної ділянки у Державному земельному кадастрі.

4. Контроль за виконанням цього наказу залишаю за собою.

В.о. начальника Головного управління

Піньковський А.В.

Головне управління Держгеокадастру у Кіровоградській області
11-4005/14-16-СГ від 27.04.2016





ДЕРЖАВНА СЛУЖБА УКРАЇНИ З ПИТАНЬ ГЕОДЕЗІЇ, КАРТОГРАФІЇ ТА
КАДАСТРУ

Головне управління Держгеокадастру у Кіровоградській області

вул.АкадемікаКорольова, 26, м.Кіровоград, 25030, тел.(0522) 34-61-44, факс 34-61-39

E-mail:kirovohrad@land.gov.uaКодЄДРПОУ 39767636

27.04.2016 11-4006/14-16-СГ **НАКАЗ**

**Про надання дозволу на
розроблення документації
із землеустрою**

Відповідно до статей 15¹, 116, 118, 121, 122 та 186 Земельного кодексу України, Положення про Головне управління Держгеокадастру у Кіровоградській області, затвердженого наказом Держгеокадастру від 03.03.2015 № 20,

НАКАЗУЮ:

1. Надати Гоцин Галині Федорівні дозвіл на розроблення проекту землеустрою щодо відведення земельної ділянки у власність із земель сільськогосподарського призначення державної власності, що перебувають у резерві розташовані на території Олександрійського району Недогарської сільської ради. Орієнтовний розмір земельної ділянки 1,4806 га, у тому числі: 1,4806 га-пасовища, із цільовим призначенням – для ведення особистого селянського господарства.

2. Розроблений проект землеустрою щодо відведення земельної ділянки у власність підлягає погодженню та затвердженню відповідно до вимог чинного законодавства.

3. Керівнику управління Держгеокадастру у Олександрійському районі при надходженні проекту землеустрою щодо відведення земельної ділянки у власність забезпечити в установленому законодавством порядку:

3.1. погодження проекту землеустрою щодо відведення земельної ділянки у власність;

3.2. реєстрацію земельної ділянки у Державному земельному кадастрі.

4. Контроль за виконанням цього наказу залишаю за собою.

В.о. начальника Головного управління

Піньковський А.В.

Головне управління Держгеокадастру у Кіровоградській області
11-4006/14-16-СГ від 27.04.2016





ДЕРЖАВНА СЛУЖБА УКРАЇНИ З ПИТАНЬ ГЕОДЕЗІЇ, КАРТОГРАФІЇ ТА
КАДАСТРУ

Головне управління Держгеокадастру у Кіровоградській області

вул. Академіка Корольова, 26, м. Кіровоград, 25030, тел. (0522) 34-61-44, факс 34-61-39

E-mail: kirovohrad@land.gov.ua Код ЄДРПОУ 39767636

27.04.2016 11-4007/14-16-СГ

НАКАЗ

**Про затвердження документації
із землеустрою та надання
земельної ділянки в оренду
без зміни цільового призначення**

Відповідно до статей 15¹, 20, 122, 123, 124, 207 та 208 Земельного кодексу України, Положення про Головне управління Держгеокадастру у Кіровоградській області, затвердженого наказом Держгеокадастру від 03.03.2015 № 20,

НАКАЗУЮ:

1. Затвердити "Проект землеустрою щодо відведення земельної ділянки в оренду Маєвському Вадиму Валентиновичу для ведення товарного сільськогосподарського виробництва (КВЦПЗ 01.01) за адресою: вул. Леоніда Кравчука, 75-Б, корп. 3, с. Федорівка, Кіровоградський район (за межами населеного пункту)".

2. Надати в оренду строком на 7 (сім) років Маєвському Вадиму Валентиновичу земельні ділянки, загальною площею 6,7031 га, за рахунок земель сільськогосподарського призначення, що перебувають у запасі, (кадастровий номер 3522587600:51:000:0019), із земель сільськогосподарського призначення державної власності без зміни цільового призначення для ведення товарного сільськогосподарського виробництва (код класифікатора видів цільового призначення А.01.01), розташовану на території Федорівської сільської ради, Кіровоградського району, Кіровоградської області (за межами населеного пункту).

3. Встановити річний розмір орендної плати за користування земельною ділянкою на правах оренди в розмірі 8 (вісім) відсотків від нормативної грошової оцінки.

4. Доручити керівнику управління Держгеокадастру у Кіровоградському районі Кіровоградської області укласти договір оренди земельної ділянки та зареєструвати право власності держави у Державному реєстрі речових прав.

5. Право оренди земельної ділянки (кадастровий номер 3522587600:51:000:0019) виникає з моменту державної реєстрації цього права та оформлюється відповідно до Закону України "Про державну реєстрацію речових прав на нерухоме майно та їх обтяжень".

6. Контроль за виконанням цього наказу залишаю за собою.

В.о. начальника
Головного управління

Піньковський А.В.

Головне управління Держгеокадастру у Кіровоградській області
11-4007/14-16-СГ від 27.04.2016





ДЕРЖАВНА СЛУЖБА УКРАЇНИ З ПИТАНЬ ГЕОДЕЗІЇ, КАРТОГРАФІЇ ТА
КАДАСТРУ

Головне управління Держгеокадастру у Кіровоградській області

вул.АкадемікаКорольова, 26, м.Кіровоград, 25030, тел.(0522) 34-61-44, факс 34-61-39

E-mail:kirovohrad@land.gov.uaКодЄДРПОУ 39767636

27.04.2016 11-4008/14-16-СГ **НАКАЗ**

**Про надання дозволу на
розроблення документації
із землеустрою**

Відповідно до статей 15¹, 116, 118, 121, 122 та 186 Земельного кодексу України, Положення про Головне управління Держгеокадастру у Кіровоградській області, затвердженого наказом Держгеокадастру від 03.03.2015 № 20,

НАКАЗУЮ:

1. Надати Рассказову Ігорю Леонідовичу дозвіл на розроблення проекту землеустрою щодо відведення земельної ділянки у власність із земель сільськогосподарського призначення державної власності, що перебувають у резерві розташовані на території Компаніївського району Виноградівської сільської ради. Орієнтовний розмір земельної ділянки 1,8707 га, у тому числі: 1,8707 га - рілля, із цільовим призначенням – для ведення особистого селянського господарства.

2. Розроблений проект землеустрою щодо відведення земельної ділянки у власність підлягає погодженню та затвердженню відповідно до вимог чинного законодавства.

3. Керівнику відділу Держгеокадастру у Компаніївському районі при надходженні проекту землеустрою щодо відведення земельної ділянки у власність забезпечити в установленому законодавством порядку:

3.1. погодження проекту землеустрою щодо відведення земельної ділянки у власність;

3.2. реєстрацію земельної ділянки у Державному земельному кадастрі.

4. Контроль за виконанням цього наказу залишаю за собою.

В.о. начальника Головного управління

Пітьковський А.В.





ДЕРЖАВНА СЛУЖБА УКРАЇНИ З ПИТАНЬ ГЕОДЕЗІЇ, КАРТОГРАФІЇ ТА
КАДАСТРУ

Головне управління Держгеокадастру у Кіровоградській області

вул. Академіка Корольова, 26, м. Кіровоград, 25030, тел.(0522) 34-61-44, факс 34-61-39

E-mail: kirovohrad@land.gov.ua Код ЄДРПОУ 39767636

27.04.2016 11-4009/14-16-СГ НАКАЗ

**Про надання дозволу на
розроблення документації
із землеустрою**

Відповідно до статей 15¹, 116, 118, 121 та 122 Земельного кодексу України, Положення про Головне управління Держгеокадастру у Кіровоградській області, затвердженого наказом Держгеокадастру від 03.03.2015 № 20,

НАКАЗУЮ:

1. Надати Панасюк Ользі Володимирівні дозвіл на розроблення проекту землеустрою щодо відведення земельної ділянки у власність із земель сільськогосподарського призначення державної власності, що перебувають у запасі, розташованої на території Тарасівської сільської ради Бобринецького району Орієнтовний розмір земельної ділянки 2,0000 га - ріллі, із цільовим призначенням – для ведення особистого селянського господарства.

2. Розроблений проекту землеустрою щодо відведення земельної ділянки у власність підлягає погодженню та затвердженню відповідно до вимог чинного законодавства.

3. Керівнику відділу Держгеокадастру у Бобринецькому районі при надходженні проекту землеустрою щодо відведення земельної ділянки у власність забезпечити в установленому законодавством порядку:

3.1. погодження проекту землеустрою щодо відведення земельної ділянки у власність;

3.2. реєстрацію земельної ділянки у Державному земельному кадастрі.

4. Контроль за виконанням цього наказу залишаю за собою.

В.о. начальника
Головного управління

Піньковський А.В.





ДЕРЖАВНА СЛУЖБА УКРАЇНИ З ПИТАНЬ ГЕОДЕЗІЇ, КАРТОГРАФІЇ ТА
КАДАСТРУ

Головне управління Держгеокадастру у Кіровоградській області

вул. Академіка Корольова, 26, м. Кіровоград, 25030, тел.(0522) 34-61-44, факс 34-61-39

E-mail: kirovohrad@land.gov.ua Код ЄДРПОУ 39767636

27.04.2016 11-4010/14-16-СГ

НАКАЗ

**Про затвердження документації
із землеустрою та надання
земельної ділянки в оренду
без зміни цільового призначення**

Відповідно до статей 15¹, 20, , 122, 123, 124, 207 та 208 Земельного кодексу України, Положення про Головне управління Держгеокадастру у Кіровоградській області, затвердженого наказом Держгеокадастру від 03.03.2015 № 20,

НАКАЗУЮ:

1. Затвердити "Проект землеустрою щодо відведення земельної ділянки в оренду Васильєву Євгенію Олександровичу (КВЦПЗ - А.01.02) для ведення фермерського господарства, за рахунок земель сільськогосподарського призначення, що перебуває у запасі, на території Григорівської сільської ради Світловодського району Кіровоградської області (за межами населеного пункту)".

2. Надати в оренду строком на 7 (сім) років Васильєву Євгенію Олександровичу земельну ділянку загальною площею 17,0310 га, в тому числі: 17,0310 га - під багаторічними насадженнями (кадастровий номер 3525281800:02:000:9046) із земель сільськогосподарського призначення державної власності без зміни цільового призначення для ведення фермерського господарства, розташовану на території Григорівської сільської ради, Світловодського району, Кіровоградської області (за межами населеного пункту).

3. Встановити річний розмір орендної плати за користування земельною ділянкою на правах оренди в розмірі 8 (вісім) відсотків від її нормативної грошової оцінки.

4. Доручити керівнику управління Держгеокадастру у Світловодському районі укласти договір оренди земельної ділянки та зареєструвати право власності держави у Державному реєстрі речових прав.

5. Право оренди земельної ділянки (кадастровий номер 3525281800:02:000:9046) виникає з моменту державної реєстрації цього права та оформлюється відповідно до Закону України "Про державну реєстрацію речових прав на нерухоме майно та їх обтяжень".

6. Контроль за виконанням цього наказу залишаю за собою.

В.о. начальника
Головного управління

Піньковський А.В.

Головне управління Держгеокадастру у Кіровоградській області
11-4010/14-16-СГ від 27.04.2016





ДЕРЖАВНА СЛУЖБА УКРАЇНИ З ПИТАНЬ ГЕОДЕЗІЇ, КАРТОГРАФІЇ ТА
КАДАСТРУ

Головне управління Держгеокадастру у Кіровоградській області

вул. Академіка Корольова, 26, м.Кіровоград, 25030, тел.(0522) 34-61-44, факс 34-61-39

E-mail:kirovohrad@land.gov.ua Код ЄДРПОУ 39767636

27.04.2016 11-4011/14-16-СГ **НАКАЗ**

**Про надання дозволу на
розроблення документації
із землеустрою**

Відповідно до статей 15¹, 116, 118, 121, 122 та 186 Земельного кодексу України, Положення про Головне управління Держгеокадастру у Кіровоградській області, затвердженого наказом Держгеокадастру від 03.03.2015 № 20

НАКАЗУЮ:

1. Надати Фалінській Ользі Миколаївні дозвіл на розроблення проекту землеустрою щодо відведення земельної ділянки у власність із земель сільськогосподарського призначення державної власності, що перебувають у резерві розташованої на території Компаніївського району Голубієвицької сільської ради. Орієнтовний розмір земельної ділянки 2,0000 га, у тому числі: 2,0000 га-рілля, із цільовим призначенням – для ведення особистого селянського господарства.

2. Розроблений проект землеустрою щодо відведення земельної ділянки у власність підлягає погодженню та затвердженню відповідно до вимог чинного законодавства.

3. Керівнику відділу Держгеокадастру у Компаніївському районі при надходженні проекту землеустрою щодо відведення земельної ділянки у власність забезпечити в установленому законодавством порядку:

3.1. погодження проекту землеустрою щодо відведення земельної ділянки у власність;

3.2. реєстрацію земельної ділянки у Державному земельному кадастрі.

4. Контроль за виконанням цього наказу залишаю за собою.

В.о. начальника
Головного управління

Піньковський А.В.





ДЕРЖАВНА СЛУЖБА УКРАЇНИ З ПИТАНЬ ГЕОДЕЗІЇ, КАРТОГРАФІЇ ТА
КАДАСТРУ

Головне управління Держгеокадастру у Кіровоградській області

вул.АкадемікаКорольова, 26, м.Кіровоград, 25030, тел.(0522) 34-61-44, факс 34-61-39

E-mail:kirovohrad@land.gov.uaКодЄДРПОУ 39767636

27.04.2016 11-4012/14-16-СГ **НАКАЗ**

**Про надання дозволу на
розроблення документації
із землеустрою**

Відповідно до статей 15¹, 116, 118, 121, 122 та 186 Земельного кодексу України, Положення про Головне управління Держгеокадастру у Кіровоградській області, затвердженого наказом Держгеокадастру від 03.03.2015 № 20,

НАКАЗУЮ:

1. Надати Козакевич Валентині Іванівні дозвіл на розроблення проекту землеустрою щодо відведення земельної ділянки у власність із земель сільськогосподарського призначення державної власності, що перебувають у резерві розташовані на території Компаніївського району Голубієвицької сільської ради. Орієнтовний розмір земельної ділянки 2,0000 га, у тому числі: 2,0000 га-рілля, із цільовим призначенням – для ведення особистого селянського господарства.

2. Розроблений проект землеустрою щодо відведення земельної ділянки у власність підлягає погодженню та затвердженню відповідно до вимог чинного законодавства.

3. Керівнику відділу Держгеокадастру у Компаніївському районі при надходженні проекту землеустрою щодо відведення земельної ділянки у власність забезпечити в установленому законодавством порядку:

3.1. погодження проекту землеустрою щодо відведення земельної ділянки у власність;

3.2. реєстрацію земельної ділянки у Державному земельному кадастрі.

4. Контроль за виконанням цього наказу залишаю за собою.

В.о. начальника
Головного управління

Піньковський А.В.





ДЕРЖАВНА СЛУЖБА УКРАЇНИ З ПИТАНЬ ГЕОДЕЗІЇ, КАРТОГРАФІЇ ТА
КАДАСТРУ

Головне управління Держгеокадастру у Кіровоградській області

вул. Академіка Корольова, 26, м. Кіровоград, 25030, тел.(0522) 34-61-44, факс 34-61-39
E-mail: kirovohrad@land.gov.ua Код ЄДРПОУ 39767636

27.04.2016 11-4013/14-16-СГ **НАКАЗ**

**Про надання дозволу на
розроблення документації
із землеустрою**

Відповідно до статей 15¹, 116, 118, 121 та 122 Земельного кодексу України, Положення про Головне управління Держгеокадастру у Кіровоградській області, затвердженого наказом Держгеокадастру від 03.03.2015 № 20,

НАКАЗУЮ:

1. Надати Панасюк Олександр Миколайовичу дозвіл на розроблення проекту землеустрою щодо відведення земельної ділянки у власність із земель сільськогосподарського призначення державної власності, що перебувають у запасі, розташованої на території Тарасівської сільської ради Бобринецького району. Орієнтовний розмір земельної ділянки 2,0000 га ріллі, із цільовим призначенням – для ведення особистого селянського господарства.

2. Розроблений проекту землеустрою щодо відведення земельної ділянки у власність підлягає погодженню та затвердженню відповідно до вимог чинного законодавства.

3. Керівнику відділу Держгеокадастру у Бобринецькому районі при надходженні проекту землеустрою щодо відведення земельної ділянки у власність забезпечити в установленому законодавством порядку:

3.1. погодження проекту землеустрою щодо відведення земельної ділянки у власність;

3.2. реєстрацію земельної ділянки у Державному земельному кадастрі.

4. Контроль за виконанням цього наказу залишаю за собою.

В.о. начальника
Головного управління

Піньковський А.В.





ДЕРЖАВНА СЛУЖБА УКРАЇНИ З ПИТАНЬ ГЕОДЕЗІЇ, КАРТОГРАФІЇ ТА
КАДАСТРУ

Головне управління Держгеокадастру у Кіровоградській області

вул. Академіка Корольова, 26, м. Кіровоград, 25030, тел. (0522) 34-61-44, факс 34-61-39

E-mail: kirovohrad@land.gov.ua Код ЄДРПОУ 39767636

27.04.2016 11-4014/14-16-СГ **НАКАЗ**

**Про надання дозволу на
розроблення документації
із землеустрою**

Відповідно до статей 15¹, 116, 118, 121, 122 та 186 Земельного кодексу України, Положення про Головне управління Держгеокадастру у Кіровоградській області, затвердженого наказом Держгеокадастру від 03.03.2015 № 20.

НАКАЗУЮ:

1. Надати Лимонченко Любові Михайлівні дозвіл на розроблення проекту землеустрою щодо відведення земельної ділянки у власність із земель сільськогосподарського призначення державної власності, що перебувають у запасі, розташованої на території Онуфріївського району Онуфріївської селищної ради. Орієнтовний розмір земельної ділянки 0,9963 га, в тому числі: 0,9963 га – рілля, із цільовим призначенням – для ведення особистого селянського господарства.

2. Розроблений проект землеустрою щодо відведення земельної ділянки у власність підлягає погодженню та затвердженню відповідно до вимог чинного законодавства.

3. Керівнику відділу Держгеокадастру в Онуфріївському районі при надходженні проекту землеустрою щодо відведення земельної ділянки у власність забезпечити в установленому законодавством порядку:

3.1. погодження проекту землеустрою щодо відведення земельної ділянки у власність ;

3.2. реєстрацію земельної ділянки у Державному земельному кадастрі.

4. Контроль за виконанням цього наказу залишаю за собою.

В.о. начальника Головного управління

Пінковський А.В.





ДЕРЖАВНА СЛУЖБА УКРАЇНИ З ПИТАНЬ ГЕОДЕЗІЇ, КАРТОГРАФІЇ ТА
КАДАСТРУ

Головне управління Держгеокадастру у Кіровоградській області

вул. Академіка Корольова, 26, м. Кіровоград, 25030, тел.(0522) 34-61-44, факс 34-61-39

E-mail:kirovohrad@land.gov.ua Код ЄДРПОУ 39767636

27.04.2016 11-4015/14-16-СГ **НАКАЗ**

**Про надання дозволу на
розроблення документації
із землеустрою**

Відповідно до статей 15¹, 116, 118, 121, 122 та 186 Земельного кодексу України, Положення про Головне управління Держгеокадастру у Кіровоградській області, затвердженого наказом Держгеокадастру від 03.03.2015 № 20,

НАКАЗУЮ:

1. Надати Мазуркевичу Антону Олеговичу дозвіл на розроблення проекту землеустрою щодо відведення земельної ділянки у власність із земель сільськогосподарського призначення державної власності, що перебувають у резерві розташовані на території Онуфріївського району Онуфріївської селищної ради. Орієнтовний розмір земельної ділянки 1,5000 га, у тому числі: 1,5000 га-рілля, із цільовим призначенням – для ведення особистого селянського господарства.

2. Розроблений проект землеустрою щодо відведення земельної ділянки у власність підлягає погодженню та затвердженню відповідно до вимог чинного законодавства.

3. Керівнику відділу Держгеокадастру в Онуфріївському районі при надходженні проекту землеустрою щодо відведення земельної ділянки у власність забезпечити в установленому законодавством порядку:

3.1. погодження проекту землеустрою щодо відведення земельної ділянки у власність;

3.2. реєстрацію земельної ділянки у Державному земельному кадастрі.

4. Контроль за виконанням цього наказу залишаю за собою.

В.о. начальника
Головного управління

Піньковський А.В.





ДЕРЖАВНА СЛУЖБА УКРАЇНИ З ПИТАНЬ ГЕОДЕЗІЇ, КАРТОГРАФІЇ ТА
КАДАСТРУ

Головне управління Держгеокадастру у Кіровоградській області

вул. Академіка Корольова, 26, м. Кіровоград, 25030, тел. (0522) 34-61-44, факс 34-61-39

E-mail: kirovohrad@land.gov.ua Код ЄДРПОУ 39767636

27.04.2016 11-4016/14-16-СГ **НАКАЗ**

**Про надання дозволу на
розроблення документації
із землеустрою**

Відповідно до статей 15¹, 116, 118, 121, 122 та 186 Земельного кодексу України, Положення про Головне управління Держгеокадастру у Кіровоградській області, затвердженого наказом Держгеокадастру від 03.03.2015 № 20,

НАКАЗУЮ:

1. Надати Кімалову Володимирі Савовичу дозвіл на розроблення проекту землеустрою щодо відведення земельних ділянок у власність із земель сільськогосподарського призначення державної власності, що перебувають у резервному фонді, розташованих на території Богданівської сільської ради Знам'янського району Кіровоградської області. Орієнтовний розмір земельних ділянок 1,5000 га – ріллі, із цільовим призначенням – для ведення особистого селянського господарства.

2. Розроблений проект землеустрою щодо відведення земельних ділянок у власність підлягає погодженню та затвердженню відповідно до вимог чинного законодавства.

3. Керівнику управління Держгеокадастру у Знам'янському районі при надходженні проекту землеустрою щодо відведення земельних ділянок у власність забезпечити в установленому законодавством порядку:

3.1. погодження проекту землеустрою щодо відведення земельних ділянок у власність;

3.2. реєстрацію земельної ділянки у Державному земельному кадастрі.

4. Контроль за виконанням цього наказу залишаю за собою.

В.о. начальника
Головного управління

Піньковський А.В.





ДЕРЖАВНА СЛУЖБА УКРАЇНИ З ПИТАНЬ ГЕОДЕЗІЇ, КАРТОГРАФІЇ ТА
КАДАСТРУ

Головне управління Держгеокадастру у Кіровоградській області

вул. Академіка Корольова, 26, м. Кіровоград, 25030, тел. (0522) 34-61-44, факс 34-61-39

E-mail: kirovohrad@land.gov.ua Код ЄДРПОУ 39767636

27.04.2016 11-4017/14-16-СГ **НАКАЗ**

**Про надання дозволу на
розроблення документації
із землеустрою**

Відповідно до статей 15¹, 116, 118, 121 та 122 Земельного кодексу України, Положення про Головне управління Держгеокадастру у Кіровоградській області, затвердженого наказом Держгеокадастру від 03.03.2015 № 20,

НАКАЗУЮ:

1. Надати Волоковому Олександрові Руслановичу дозвіл на розроблення проекту землеустрою щодо відведення земельної ділянки у власність із земель сільськогосподарського призначення державної власності, що перебувають у запасі, розташованої на території Млинківської сільської ради Онуфріївського району Кіровоградської області. Орієнтовний розмір земельної ділянки 1,7000 га, в тому числі: 1,7000 га ріллі, із цільовим призначенням – для ведення особистого селянського господарства.

2. Розроблений проект землеустрою щодо відведення земельної ділянки у власність підлягає погодженню та затвердженню відповідно до вимог чинного законодавства.

3. Керівнику відділу Держгеокадастру в Онуфріївському районі при надходженні проекту землеустрою щодо відведення земельної ділянки у власність забезпечити в установленому законодавством порядку:

3.1. погодження проекту землеустрою щодо відведення земельної ділянки у власність;

3.2. реєстрацію земельної ділянки у Державному земельному кадастрі.

4. Контроль за виконанням цього наказу залишаю за собою.

В.о. начальника
Головного управління

Піньковський А.В.

Головне управління Держгеокадастру у Кіровоградській області
11-4017/14-16-СГ від 27.04.2016





ДЕРЖАВНА СЛУЖБА УКРАЇНИ З ПИТАНЬ ГЕОДЕЗІЇ, КАРТОГРАФІЇ ТА
КАДАСТРУ

Головне управління Держгеокадастру у Кіровоградській області

вул.АкадемікаКорольова, 26, м.Кіровоград, 25030, тел.(0522) 34-61-44, факс 34-61-39

E-mail:kirovohrad@land.gov.uaКодЄДРПОУ 39767636

27.04.2016 11-4018/14-16-СГ **НАКАЗ**

**Про надання дозволу на
розроблення документації
із землеустрою**

Відповідно до статей 15¹, 116, 118, 121, 122 та 186 Земельного кодексу України, Положення про Головне управління Держгеокадастру у Кіровоградській області, затвердженого наказом Держгеокадастру від 03.03.2015 № 20,

НАКАЗУЮ:

1. Надати гр. Музичко Оксані Сергіївні дозвіл на розроблення проекту землеустрою щодо відведення земельної ділянки у власність із земель сільськогосподарського призначення державної власності, що перебувають у запасі, розташованої на території Маловодянської сільської ради, Долинського району, Кіровоградської області. Орієнтовний розмір земельної ділянки 1,6000 га, в тому числі: 1,6000 га – рілля, із цільовим призначенням – для ведення особистого селянського господарства.

2. Розроблений проект землеустрою щодо відведення земельної ділянки у власність підлягає погодженню та затвердженню відповідно до вимог чинного законодавства.

3. Керівнику відділу Держгеокадастру у Долинському районі при надходженні проекту землеустрою щодо відведення земельної ділянки у власність забезпечити в установленому законодавством порядку:

3.1. погодження проекту землеустрою щодо відведення земельної ділянки у власність;

3.2. реєстрацію земельної ділянки у Державному земельному кадастрі.

4. Контроль за виконанням цього наказу залишаю за собою.

В.о. начальника
Головного управління

Піньковський А.В.





ДЕРЖАВНА СЛУЖБА УКРАЇНИ З ПИТАНЬ ГЕОДЕЗІЇ, КАРТОГРАФІЇ ТА
КАДАСТРУ

Головне управління Держгеокадастру у Кіровоградській області

вул. Академіка Корольова, 26, м. Кіровоград, 25030, тел.(0522) 34-61-44, факс 34-61-39
E-mail:kirovohrad@land.gov.ua Код ЄДРПОУ 39767636

27.04.2016 11-4019/14-16-СГ **НАКАЗ**

**Про надання дозволу на
розроблення документації
із землеустрою**

Відповідно до статей 15¹, 116, 118, 121, 122 та 186 Земельного кодексу України, Положення про Головне управління Держгеокадастру у Кіровоградській області, затвердженого наказом Держгеокадастру від 03.03.2015 № 20,

НАКАЗУЮ:

1. Надати гр. Музичку Володимиру Анатолійовичу дозвіл на розроблення проекту землеустрою щодо відведення земельної ділянки у власність із земель сільськогосподарського призначення державної власності, що перебувають у запасі, розташованої на території Маловодянської сільської ради, Долинського району, Кіровоградської області. Орієнтовний розмір земельної ділянки 1,6000 га, в тому числі: 1,6000 га – рілля, із цільовим призначенням – для ведення особистого селянського господарства.

2. Розроблений проект землеустрою щодо відведення земельної ділянки у власність підлягає погодженню та затвердженню відповідно до вимог чинного законодавства.

3. Керівнику відділу Держгеокадастру у Долинському районі при надходженні проекту землеустрою щодо відведення земельної ділянки у власність забезпечити в установленому законодавством порядку:

3.1. погодження проекту землеустрою щодо відведення земельної ділянки у власність;

3.2. реєстрацію земельної ділянки у Державному земельному кадастрі.

4. Контроль за виконанням цього наказу залишаю за собою.

В.о. начальника
Головного управління

Піньковський А.В.





ДЕРЖАВНА СЛУЖБА УКРАЇНИ З ПИТАНЬ ГЕОДЕЗІЇ, КАРТОГРАФІЇ ТА
КАДАСТРУ

Головне управління Держгеокадастру у Кіровоградській області

вул. Академіка Корольова, 26, м. Кіровоград, 25030, тел. (0522) 34-61-44, факс 34-61-39
E-mail: kirovohrad@land.gov.ua Код ЄДРПОУ 39767636

27.04.2016 11-4020/14-16-СГ **НАКАЗ**

**Про надання дозволу на
розроблення документації
із землеустрою**

Відповідно до статей 15¹, 116, 118, 121, 122 та 186 Земельного кодексу України, Положення про Головне управління Держгеокадастру у Кіровоградській області, затвердженого наказом Держгеокадастру від 03.03.2015 № 20,

НАКАЗУЮ:

1. Надати гр. Копін Юлії Павлівні дозвіл на розроблення проекту землеустрою щодо відведення земельної ділянки у власність із земель сільськогосподарського призначення державної власності, що перебувають у запасі, розташованої на території Маловодянської сільської ради, Долинського району, Кіровоградської області. Орієнтовний розмір земельної ділянки 1,6000 га, в тому числі: 1,6000 га – рілля, із цільовим призначенням – для ведення особистого селянського господарства.

2. Розроблений проект землеустрою щодо відведення земельної ділянки у власність підлягає погодженню та затвердженню відповідно до вимог чинного законодавства.

3. Керівнику відділу Держгеокадастру у Долинському районі при надходженні проекту землеустрою щодо відведення земельної ділянки у власність забезпечити в установленому законодавством порядку:

3.1. погодження проекту землеустрою щодо відведення земельної ділянки у власність;

3.2. реєстрацію земельної ділянки у Державному земельному кадастрі.

4. Контроль за виконанням цього наказу залишаю за собою.

В.о. начальника
Головного управління

ПІНЬКОВСЬКИЙ А.В.





ДЕРЖАВНА СЛУЖБА УКРАЇНИ З ПИТАНЬ ГЕОДЕЗІЇ, КАРТОГРАФІЇ ТА
КАДАСТРУ

Головне управління Держгеокадастру у Кіровоградській області

вул. Академіка Корольова, 26, м. Кіровоград, 25030, тел. (0522) 34-61-44, факс 34-61-39

E-mail: kirovohrad@land.gov.ua Код ЄДРПОУ 39767636

27.04.2016 11-4021/14-16-СГ **НАКАЗ**

**Про надання дозволу на
розроблення документації
із землеустрою**

Відповідно до статей 15¹, 116, 118, 121, 122 та 186 Земельного кодексу України, Положення про Головне управління Держгеокадастру у Кіровоградській області, затвердженого наказом Держгеокадастру від 03.03.2015 № 20,

НАКАЗУЮ:

1. Надати гр. Найденко Інні Олександрівні дозвіл на розроблення проекту землеустрою щодо відведення земельної ділянки у власність із земель сільськогосподарського призначення державної власності, що перебувають у запасі, розташованої на території Маловодянської сільської ради, Долинського району, Кіровоградської області. Орієнтовний розмір земельної ділянки 1,6000 га, в тому числі: 1,6000 га – рілля, із цільовим призначенням – для ведення особистого селянського господарства.

2. Розроблений проект землеустрою щодо відведення земельної ділянки у власність підлягає погодженню та затвердженню відповідно до вимог чинного законодавства.

3. Керівнику відділу Держгеокадастру у Долинському районі при надходженні проекту землеустрою щодо відведення земельної ділянки у власність забезпечити в установленому законодавством порядку:

3.1. погодження проекту землеустрою щодо відведення земельної ділянки у власність;

3.2. реєстрацію земельної ділянки у Державному земельному кадастрі.

4. Контроль за виконанням цього наказу залишаю за собою.

В.о. начальника
Головного управління

Піньковський А.В.





ДЕРЖАВНА СЛУЖБА УКРАЇНИ З ПИТАНЬ ГЕОДЕЗІЇ, КАРТОГРАФІЇ ТА
КАДАСТРУ

Головне управління Держгеокадастру у Кіровоградській області

вул. Академіка Корольова, 26, м. Кіровоград, 25030, тел. (0522) 34-61-44, факс 34-61-39

E-mail: kirovohrad@land.gov.ua Код ЄДРПОУ 39767636

27.04.2016 11-4022/14-16-СГ **НАКАЗ**

**Про надання дозволу на
розроблення документації
із землеустрою**

Відповідно до статей 15¹, 116, 118, 121, 122 та 186 Земельного кодексу України, Положення про Головне управління Держгеокадастру у Кіровоградській області, затвердженого наказом Держгеокадастру від 03.03.2015 № 20,

НАКАЗУЮ:

1. Надати гр. Кучеренко Тетяні Іванівні дозвіл на розроблення проекту землеустрою щодо відведення земельної ділянки у власність із земель сільськогосподарського призначення державної власності, що перебувають у запасі, розташованої на території Маловодянської сільської ради, Долинського району, Кіровоградської області. Орієнтовний розмір земельної ділянки 1,6000 га, в тому числі: 1,6000 га – рілля, із цільовим призначенням – для ведення особистого селянського господарства.

2. Розроблений проект землеустрою щодо відведення земельної ділянки у власність підлягає погодженню та затвердженню відповідно до вимог чинного законодавства.

3. Керівнику відділу Держгеокадастру у Долинському районі при надходженні проекту землеустрою щодо відведення земельної ділянки у власність забезпечити в установленому законодавством порядку:

3.1. погодження проекту землеустрою щодо відведення земельної ділянки у власність;

3.2. реєстрацію земельної ділянки у Державному земельному кадастрі.

4. Контроль за виконанням цього наказу залишаю за собою.

В.о. начальника
Головного управління

Піньковський А.В.





ДЕРЖАВНА СЛУЖБА УКРАЇНИ З ПИТАНЬ ГЕОДЕЗІЇ, КАРТОГРАФІЇ ТА
КАДАСТРУ

Головне управління Держгеокадастру у Кіровоградській області

вул.Академіка Корольова, 26, м.Кіровоград, 25030, тел.(0522) 34-61-44, факс 34-61-39

E-mail: kirovohrad@land.gov.ua Код ЄДРПОУ 39767636

27.04.2016 11-4023/14-16-СГ **НАКАЗ**

**Про затвердження документації
із землеустрою та надання
земельної ділянки у власність
без зміни цільового призначення**

Відповідно до статей 15¹, 20, 116, 118, 121 та 122 Земельного кодексу України, Положення про Головне управління Держгеокадастру у Кіровоградській області, затвердженого наказом Держгеокадастру від 03.03.2015 № 20,

НАКАЗУЮ:

1. Затвердити проект землеустрою щодо відведення земельної ділянки у власність для ведення особистого селянського господарства на території Межирічківської сільської ради Голованівського району Кіровоградської області.

2. Надати Єнчевій Анні Михайлівні у власність земельну ділянку площею 1,4000 га, в тому числі: пасовища площею 1,4000 га (кадастровий номер 3521485200:02:000:0658) із земель сільськогосподарського призначення державної власності, що перебувають у запасі, без зміни цільового призначення для ведення особистого селянського господарства, розташовану на території Межирічківської сільської ради Голованівського району Кіровоградської області.

3. Право власності на земельну ділянку (кадастровий номер 3521485200:02:000:0658) виникає з моменту державної реєстрації цього права та оформлюється відповідно до Закону України "Про державну реєстрацію речових прав на нерухоме майно та їх обтяжень".

4. Контроль за виконанням цього наказу залишаю за собою.

В.о. начальника
Головного управління

Піньковський А.В.

Головне управління Держгеокадастру у Кіровоградській області
11-4023/14-16-СГ від 27.04.2016





ДЕРЖАВНА СЛУЖБА УКРАЇНИ З ПИТАНЬ ГЕОДЕЗІЇ, КАРТОГРАФІЇ ТА
КАДАСТРУ

Головне управління Держгеокадастру у Кіровоградській області

вул.Академіка Корольова, 26, м.Кіровоград, 25030, тел.(0522) 34-61-44, факс 34-61-39

E-mail: kirovohrad@land.gov.ua Код ЄДРПОУ 39767636

27.04.2016 11-4024/14-16-СГ **НАКАЗ**

**Про затвердження документації
із землеустрою та надання
земельної ділянки у власність
без зміни цільового призначення**

Відповідно до статей 15¹, 20, 116, 118, 121 та 122 Земельного кодексу України, Положення про Головне управління Держгеокадастру у Кіровоградській області, затвердженого наказом Держгеокадастру від 03.03.2015 № 20,

НАКАЗУЮ:

1. Затвердити проект землеустрою щодо відведення земельної ділянки у власність для ведення особистого селянського господарства на території Юр'ївської сільської ради Добровеличківського району Кіровоградської області.

2. Надати Панченко Тетяні Іванівні у власність земельну ділянку площею 2,0000 га, в тому числі: пасовища площею 2,0000 га (кадастровий номер 3521787000:02:000:5036) із земель сільськогосподарського призначення державної власності, що перебувають у запасі без зміни цільового призначення для ведення особистого селянського господарства, розташовану на території Юр'ївської сільської ради Добровеличківського району Кіровоградської області.

3. Право власності на земельну ділянку (кадастровий номер 3521787000:02:000:5036) виникає з моменту державної реєстрації цього права та оформлюється відповідно до Закону України "Про державну реєстрацію речових прав на нерухоме майно та їх обтяжень".

4. Контроль за виконанням цього наказу залишаю за собою.

В.о. начальника
Головного управління

Піньковський А.В.





ДЕРЖАВНА СЛУЖБА УКРАЇНИ З ПИТАНЬ ГЕОДЕЗІЇ, КАРТОГРАФІЇ ТА
КАДАСТРУ

Головне управління Держгеокадастру у Кіровоградській області

вул. Академіка Корольова, 26, м. Кіровоград, 25030, тел. (0522) 34-61-44, факс 34-61-39

E-mail: kirovohrad@land.gov.ua Код ЄДРПОУ 39767636

27.04.2016 11-4025/14-16-СГ **НАКАЗ**

**Про затвердження документації
із землеустрою та надання
земельної ділянки у власність
без зміни цільового призначення**

Відповідно до статей 15¹, 20, 116, 118, 121 та 122 Земельного кодексу України, Положення про Головне управління Держгеокадастру у Кіровоградській області, затвердженого наказом Держгеокадастру від 03.03.2015 № 20,

НАКАЗУЮ:

1. Затвердити проект землеустрою щодо відведення земельної ділянки у власність для ведення особистого селянського господарства на території Водянської сільської ради Петрівського району Кіровоградської області.

2. Надати Нечай Лідії Никонорівні у власність земельну ділянку площею 2,0000 га, в тому числі: рілля площею 2,0000 га (кадастровий номер 3524981300:02:000:5054) із земель сільськогосподарського призначення державної власності, що перебувають у запасі, без зміни цільового призначення для ведення особистого селянського господарства, розташовану на території Водянської сільської ради Петрівського району Кіровоградської області.

3. Право власності на земельну ділянку (кадастровий номер 3524981300:02:000:5054) виникає з моменту державної реєстрації цього права та оформлюється відповідно до Закону України "Про державну реєстрацію речових прав на нерухоме майно та їх обтяжень".

4. Контроль за виконанням цього наказу залишаю за собою.

В.о. начальника
Головного управління

Піньковський А.В.





**ДЕРЖАВНА СЛУЖБА УКРАЇНИ З ПИТАНЬ ГЕОДЕЗІЇ, КАРТОГРАФІЇ ТА
КАДАСТРУ**

Головне управління Держгеокадастру у Кіровоградській області

вул. Академіка Корольова, 26, м. Кіровоград, 25030, тел. (0522) 34-61-44, факс 34-61-39

E-mail: kirovohrad@land.gov.ua Код ЄДРПОУ 39767636

27.04.2016 11-4026/14-16-СГ
НАКАЗ

**Про надання дозволу на
розроблення документації
із землеустрою**

Відповідно до статей 15¹, 116, 118, 121, 122 та 186 Земельного кодексу України, Положення про Головне управління Держгеокадастру у Кіровоградській області, затвердженого наказом Держгеокадастру від 03.03.2015 № 20,

НАКАЗУЮ:

1. Надати гр. Чабанюку Вадиму Дмитровичу дозвіл на розроблення проекту землеустрою щодо відведення земельної ділянки у власність із земель сільськогосподарського призначення державної власності, що перебувають у запасі, розташованої на території Лозуватської сільської ради, Маловисківського району, Кіровоградської області. Орієнтовний розмір земельної ділянки 2,0000 га, в тому числі: 2,0000 га – пасовища, із цільовим призначенням – для ведення особистого селянського господарства.

2. Розроблений проект землеустрою щодо відведення земельної ділянки у власність підлягає погодженню та затвердженню відповідно до вимог чинного законодавства.

3. Керівнику відділу Держгеокадастру у Маловисківському районі при надходженні проекту землеустрою щодо відведення земельної ділянки у власність забезпечити в установленому законодавством порядку:

3.1. погодження проекту землеустрою щодо відведення земельної ділянки у власність;

3.2. реєстрацію земельної ділянки у Державному земельному кадастрі.

4. Контроль за виконанням цього наказу залишаю за собою.

В.о. начальника
Головного управління

Піньковський А.В.





ДЕРЖАВНА СЛУЖБА УКРАЇНИ З ПИТАНЬ ГЕОДЕЗІЇ, КАРТОГРАФІЇ ТА
КАДАСТРУ

Головне управління Держгеокадастру у Кіровоградській області

вул.Академіка Корольова, 26, м.Кіровоград, 25030, тел.(0522) 34-61-44, факс 34-61-39

E-mail: kirovohrad@land.gov.ua Код ЄДРПОУ 39767636

27.04.2016 11-4027/14-16-СГ **НАКАЗ**

**Про затвердження документації
із землеустрою та надання
земельної ділянки у власність
без зміни цільового призначення**

Відповідно до статей 15¹, 20, 116, 118, 121, 122 Земельного кодексу України, Положення про Головне управління Держгеокадастру у Кіровоградській області, затвердженого наказом Держгеокадастру від 03.03.2015 № 20.

НАКАЗУЮ:

1. Затвердити проект землеустрою щодо відведення земельної ділянки у власність для ведення особистого селянського господарства, розташовану на території Голованівського району Межирічківської сільської ради.

2. Надати Доценку Сергію Вікторовичу у власність земельну ділянку площею 1,4000 га, в тому числі: 1,4000 га - пасовища, (кадастровий номер 3521485200:02:000:0669) із земель сільськогосподарського призначення державної власності, що перебувають у запасі, без зміни цільового призначення для ведення особистого селянського господарства, розташовану на території Голованівського району Межирічківської сільської ради.

3. Право власності на земельну ділянку (кадастровий номер 3521485200:02:000:0669) виникає з моменту державної реєстрації цього права та оформлюється відповідно до Закону України "Про державну реєстрацію речових прав на нерухоме майно та їх обтяжень".

4. Контроль за виконанням цього наказу залишаю за собою.

В.о. начальника
Головного управління

Піньковський А.В.





ДЕРЖАВНА СЛУЖБА УКРАЇНИ З ПИТАНЬ ГЕОДЕЗІЇ, КАРТОГРАФІЇ ТА
КАДАСТРУ

Головне управління Держгеокадастру у Кіровоградській області

вул.Академіка Корольова, 26, м.Кіровоград, 25030, тел.(0522) 34-61-44, факс 34-61-39

E-mail: kirovohrad@land.gov.ua Код ЄДРПОУ 39767636

27.04.2016 11-4028/14-16-СГ **НАКАЗ**

**Про затвердження документації
із землеустрою та надання
земельної ділянки у власність
без зміни цільового призначення**

Відповідно до статей 15¹, 20, 116, 118, 121, 122 Земельного кодексу України, Положення про Головне управління Держгеокадастру у Кіровоградській області, затвердженого наказом Держгеокадастру від 03.03.2015 № 20.

НАКАЗУЮ:

1. Затвердити проект землеустрою щодо відведення земельної ділянки у власність для ведення особистого селянського господарства, розташовану на території Голованівського району Межирічківської сільської ради.

2. Надати Чічуру Олександрю Васильовичу у власність земельну ділянку площею 1,4000 га, в тому числі: 1,4000 га - пасовище, (кадастровий номер 3521485200:02:000:0671) із земель сільськогосподарського призначення державної власності, що перебувають у запасі, без зміни цільового призначення для ведення особистого селянського господарства, розташовану на території Голованівського району Межирічківської сільської ради.

3. Право власності на земельну ділянку (кадастровий номер 3521485200:02:000:0671) виникає з моменту державної реєстрації цього права та оформлюється відповідно до Закону України "Про державну реєстрацію речових прав на нерухоме майно та їх обтяжень".

4. Контроль за виконанням цього наказу залишаю за собою.

В.о. начальника
Головного управління

Піньковський А.В.





ДЕРЖАВНА СЛУЖБА УКРАЇНИ З ПИТАНЬ ГЕОДЕЗІЇ, КАРТОГРАФІЇ ТА
КАДАСТРУ

Головне управління Держгеокадастру у Кіровоградській області

вул. Академіка Корольова, 26, м. Кіровоград, 25030, тел. (0522) 34-61-44, факс 34-61-39

E-mail: kirovohrad@land.gov.ua Код ЄДРПОУ 39767636

27.04.2016

11-4029/14-16-СГ

НАКАЗ

**Про внесення змін до наказу
Головного управління Держгеокадастру
у Кіровоградській області
від 15.04.2016 № 11-3466/14-16-СГ**

Відповідно до Положення про Головне управління Держгеокадастру у Кіровоградській області, затвердженого наказом Держгеокадастру від 03.03.2015 № 20,

НАКАЗУЮ:

1. Внести до наказу Головного управління Держгеокадастру у Кіровоградській області від 15.04.2016 року за № 11-3466/14-16-СГ « Про надання дозволу на розроблення документації із землеустрою » такі зміни:

1) пункт 1 викласти у новій редакції: « Надати гр. Коваленку Олександрю Вікторовичу дозвіл на розроблення проекту землеустрою щодо відведення земельної ділянки у власність із земель сільськогосподарського призначення державної власності, що перебувають у запасі, розташованої на території Трепівської сільської ради, Знам'янського району, Кіровоградської області. Орієнтовний розмір земельної ділянки 2,0000 га, в тому числі: 2,0000 га ріллі, із цільовим призначенням – для ведення особистого селянського господарства.» ;

2. Контроль за виконанням цього наказу залишаю за собою.

В.о. начальника
Головного управління

Піньковський А.В.





ДЕРЖАВНА СЛУЖБА УКРАЇНИ З ПИТАНЬ ГЕОДЕЗІЇ, КАРТОГРАФІЇ ТА
КАДАСТРУ

Головне управління Держгеокадастру у Кіровоградській області

вул. Академіка Корольова, 26, м. Кіровоград, 25030, тел. (0522) 34-61-44, факс 34-61-39
E-mail: kirovohrad@land.gov.ua Код ЄДРПОУ 39767636

27.04.2016 11-4030/14-16-СГ **НАКАЗ**

**Про затвердження документації
із землеустрою та надання
земельної ділянки у власність
без зміни цільового призначення**

Відповідно до статей 15¹, 20, 116, 118, 121, 122 Земельного кодексу України, Положення про Головне управління Держгеокадастру у Кіровоградській області, затвердженого наказом Держгеокадастру від 03.03.2015 № 20.

НАКАЗУЮ:

1. Затвердити проект землеустрою щодо відведення земельної ділянки у власність для ведення особистого селянського господарства, розташовану на території Добровеличківського району Глинянської сільської ради.

2. Надати Чуприні Наталії Вікторівні у власність земельну ділянку площею 1,0000 га, в тому числі: 1,0000 га - рілля, (кадастровий номер 3521781200:02:000:5666) із земель сільськогосподарського призначення державної власності, що перебувають у запасі, без зміни цільового призначення для ведення особистого селянського господарства, розташовану на території Добровеличківського району Глинянської сільської ради.

3. Право власності на земельну ділянку (кадастровий номер 3521781200:02:000:5666) виникає з моменту державної реєстрації цього права та оформлюється відповідно до Закону України "Про державну реєстрацію речових прав на нерухоме майно та їх обтяжень".

4. Контроль за виконанням цього наказу залишаю за собою.

В.о. начальника
Головного управління

Піньковський А.В.





ДЕРЖАВНА СЛУЖБА УКРАЇНИ З ПИТАНЬ ГЕОДЕЗІЇ, КАРТОГРАФІЇ ТА
КАДАСТРУ

Головне управління Держгеокадастру у Кіровоградській області

вул.Академіка Корольова, 26, м.Кіровоград, 25030, тел.(0522) 34-61-44, факс 34-61-39

E-mail: kirovohrad@land.gov.ua Код ЄДРПОУ 39767636

~~27.04.2016 11-4031/14-16-СГ~~
НАКАЗ

**Про внесення змін до наказу
Головного управління Держгеокадастру
у Кіровоградській області
від 15.04.2016 № 11-3491/14-16-СГ**

Відповідно до Положення про Головне управління Держгеокадастру у Кіровоградській області, затвердженого наказом Держгеокадастру від 03.03.2015 № 20,

НАКАЗУЮ:

1. Внести до наказу Головного управління Держгеокадастру у Кіровоградській області від 15.04.2016 року за № 11-3491/14-16-СГ « Про надання дозволу на розроблення документації із землеустрою » такі зміни:

1) пункт 1 викласти у новій редакції: « Надати гр. Бондаренку Юрію Михайловичу дозвіл на розроблення проекту землеустрою щодо відведення земельної ділянки у власність із земель сільськогосподарського призначення державної власності, що перебувають у запасі, розташованої на території Трепівської сільської ради, Знам'янського району, Кіровоградської області. Орієнтовний розмір земельної ділянки 2,0000 га, в тому числі: 2,0000 га ріллі, із цільовим призначенням – для ведення особистого селянського господарства.» ;

2. Контроль за виконанням цього наказу залишаю за собою.

В.о. начальника
Головного управління

Піньковський А.В.





ДЕРЖАВНА СЛУЖБА УКРАЇНИ З ПИТАНЬ ГЕОДЕЗІЇ, КАРТОГРАФІЇ ТА
КАДАСТРУ

Головне управління Держгеокадастру у Кіровоградській області

вул. Академіка Корольова, 26, м. Кіровоград, 25030, тел. (0522) 34-61-44, факс 34-61-39

E-mail: kirovohrad@land.gov.ua Код ЄДРПОУ 39767636

27.04.2016 11-4032/14-16-СГ **НАКАЗ**

**Про надання дозволу на
розроблення документації
із землеустрою**

Відповідно до статей 15¹, 116, 118, 121, 122 та 186 Земельного кодексу України, Положення про Головне управління Держгеокадастру у Кіровоградській області, затвердженого наказом Держгеокадастру від 03.03.2015 № 20,

НАКАЗУЮ:

1. Надати Романовій Олені Миколаївні дозвіл на розроблення проекту землеустрою щодо відведення земельної ділянки у власність із земель сільськогосподарського призначення державної власності, що перебувають в постійному користуванні СТ «Колос» розташованої на території СТ «Колос» ділянка №1236 Созонівської сільської ради Кіровоградського району. Орієнтовний розмір земельної ділянки 0,1000 га, у тому числі: 0,1000 га - багаторічні насадження, із цільовим призначенням – для ведення індивідуального садівництва.

2. Розроблений проект землеустрою щодо відведення земельної ділянки у власність підлягає погодженню та затвердженню відповідно до вимог чинного законодавства.

3. Керівнику управління Держгеокадастру у Кіровоградському районі при надходженні проекту землеустрою щодо відведення земельної ділянки у власність забезпечити в установленому законодавством порядку:

3.1. погодження проекту землеустрою щодо відведення земельної ділянки у власність;

3.2. реєстрацію земельної ділянки у Державному земельному кадастрі.

4. Контроль за виконанням цього наказу залишаю за собою.

В.о. начальника Головного управління _____

Піньковський А.В.





ДЕРЖАВНА СЛУЖБА УКРАЇНИ З ПИТАНЬ ГЕОДЕЗІЇ, КАРТОГРАФІЇ ТА
КАДАСТРУ

Головне управління Держгеокадастру у Кіровоградській області

вул. Академіка Корольова, 26, м. Кіровоград, 25030, тел. (0522) 34-61-44, факс 34-61-39

E-mail: kirovohrad@land.gov.ua Код ЄДРПОУ 39767636

27.04.2016 11-4033/14-16-СГ **НАКАЗ**

**Про надання дозволу на
розроблення документації
із землеустрою**

Відповідно до статей 15¹, 116, 118, 121, 122 та 186 Земельного кодексу України, Положення про Головне управління Держгеокадастру у Кіровоградській області, затвердженого наказом Держгеокадастру від 03.03.2015 № 20,

НАКАЗУЮ:

1. Надати Ковальовій Ользі Потапівні дозвіл на розроблення проекту землеустрою щодо відведення земельної ділянки у власність із земель сільськогосподарського призначення державної власності, що перебувають у резерві розташовані на території Устинівського району Криничненської сільської ради. Орієнтовний розмір земельної ділянки 0,2670 га, у тому числі: 0,2670 га - рілля, із цільовим призначенням – для ведення особистого селянського господарства.

2. Розроблений проект землеустрою щодо відведення земельної ділянки у власність підлягає погодженню та затвердженню відповідно до вимог чинного законодавства.

3. Керівнику відділу Держгеокадастру в Устинівському районі при надходженні проекту землеустрою щодо відведення земельної ділянки у власність забезпечити в установленому законодавством порядку:

3.1. погодження проекту землеустрою щодо відведення земельної ділянки у власність;

3.2. реєстрацію земельної ділянки у Державному земельному кадастрі.

4. Контроль за виконанням цього наказу залишаю за собою.

В.о. начальника Головного управління

Піньковський А.В.





ДЕРЖАВНА СЛУЖБА УКРАЇНИ З ПИТАНЬ ГЕОДЕЗІЇ, КАРТОГРАФІЇ ТА
КАДАСТРУ

Головне управління Держгеокадастру у Кіровоградській області

вул. Академіка Корольова, 26, м. Кіровоград, 25030, тел.(0522) 34-61-44, факс 34-61-39

E-mail: kirovohrad@land.gov.ua Код ЄДРПОУ 39767636

27.04.2016 11-4034/14-16-~~НАКАЗ~~

**Про надання дозволу на
розроблення документації
із землеустрою**

Відповідно до статей 15¹, 116, 118, 121 та 122 Земельного кодексу України, Положення про Головне управління Держгеокадастру у Кіровоградській області, затвердженого наказом Держгеокадастру від 03.03.2015 № 20,

НАКАЗУЮ:

1. Надати Жук Наталії Олександрівні дозвіл на розроблення проекту землеустрою щодо відведення земельної ділянки у власність із земель сільськогосподарського призначення державної власності, що перебувають у запасі, розташованої на території Новомиколаївської сільської ради Новгородківського району. Орієнтовний розмір земельної ділянки 2,0000 га - ріллі, із цільовим призначенням – для ведення особистого селянського господарства.

2. Розроблений проект землеустрою щодо відведення земельної ділянки у власність підлягає погодженню та затвердженню відповідно до вимог чинного законодавства.

3. Керівнику відділу Держгеокадастру у Новгородківському районі при надходженні проекту землеустрою щодо відведення земельної ділянки у власність забезпечити в установленому законодавством порядку:

3.1. погодження проекту землеустрою щодо відведення земельної ділянки у власність;


3.2. реєстрацію земельної ділянки у Державному земельному кадастрі.

4. Контроль за виконанням цього наказу залишаю за собою.

В.о. начальника
Головного управління

Піньковський А.В.

Головне управління Держгеокадастру у Кіровоградській області
11-4034/14-16-СГ від 27.04.2016





ДЕРЖАВНА СЛУЖБА УКРАЇНИ З ПИТАНЬ ГЕОДЕЗІЇ, КАРТОГРАФІЇ ТА
КАДАСТРУ

Головне управління Держгеокадастру у Кіровоградській області

вул. Академіка Корольова, 26, м. Кіровоград, 25030, тел. (0522) 34-61-44, факс 34-61-39
E-mail: kirovohrad@land.gov.ua Код ЄДРПОУ 39767636

27.04.2016 11-4035/14-16-СГ **НАКАЗ**

**Про надання дозволу на
розроблення документації
із землеустрою**

Відповідно до статей 15¹, 116, 118, 121, 122 та 186 Земельного кодексу України, Положення про Головне управління Держгеокадастру у Кіровоградській області, затвердженого наказом Держгеокадастру від 03.03.2015 № 20,

НАКАЗУЮ:

1. Надати гр. Голобородьку Анатолію Микитовичу дозвіл на розроблення проекту землеустрою щодо відведення земельної ділянки у власність із земель сільськогосподарського призначення державної власності, що перебувають у резервному фонді, розташовані на території Онуфріївської селищної ради, Онуфріївського району, Кіровоградської області. Орієнтовний розмір земельної ділянки 1,1600 га, в тому числі: 1,1600 га – рілля, із цільовим призначенням – для ведення особистого селянського господарства.

2. Розроблений проект землеустрою щодо відведення земельної ділянки у власність підлягає погодженню та затвердженню відповідно до вимог чинного законодавства.

3. Керівнику відділу Держгеокадастру в Онуфріївському районі при надходженні проекту землеустрою щодо відведення земельної ділянки у власність забезпечити в установленому законодавством порядку:

3.1. погодження проекту землеустрою щодо відведення земельної ділянки у власність;

3.2. реєстрацію земельної ділянки у Державному земельному кадастрі.

4. Контроль за виконанням цього наказу залишаю за собою.

В.о. начальника
Головного управління

Піньковський А.В.





ДЕРЖАВНА СЛУЖБА УКРАЇНИ З ПИТАНЬ ГЕОДЕЗІЇ, КАРТОГРАФІЇ ТА
КАДАСТРУ

Головне управління Держгеокадастру у Кіровоградській області

вул.АкадемікаКорольова, 26, м.Кіровоград, 25030, тел.(0522) 34-61-44, факс 34-61-39
E-mail:kirovohrad@land.gov.uaКодЄДРПОУ 39767636

27.04.2016 11-4036/14-16-СГ **НАКАЗ**

**Про надання дозволу на
розроблення документації
із землеустрою**

Відповідно до статей 15¹, 116, 118, 121, 122 та 186 Земельного кодексу України, Положення про Головне управління Держгеокадастру у Кіровоградській області, затвердженого наказом Держгеокадастру від 03.03.2015 № 20,

НАКАЗУЮ:

1. Надати гр. Бахмат Валентині Іванівні дозвіл на розроблення проекту землеустрою щодо відведення земельної ділянки у власність із земель сільськогосподарського призначення державної власності, що перебувають у запасі, розташованої на території Онуфріївської селищної ради, Онуфріївського району, Кіровоградської області. Орієнтовний розмір земельної ділянки 0,5690 га, в тому числі: 0,5690 га – рілля, із цільовим призначенням – для ведення особистого селянського господарства.

2. Розроблений проект землеустрою щодо відведення земельної ділянки у власність підлягає погодженню та затвердженню відповідно до вимог чинного законодавства.

3. Керівнику відділу Держгеокадастру в Онуфріївському районі при надходженні проекту землеустрою щодо відведення земельної ділянки у власність забезпечити в установленому законодавством порядку:

3.1. погодження проекту землеустрою щодо відведення земельної ділянки у власність;

3.2. реєстрацію земельної ділянки у Державному земельному кадастрі.

4. Контроль за виконанням цього наказу залишаю за собою.

В.о. начальника
Головного управління

Піньковський А.В.





ДЕРЖАВНА СЛУЖБА УКРАЇНИ З ПИТАНЬ ГЕОДЕЗІЇ, КАРТОГРАФІЇ ТА
КАДАСТРУ

Головне управління Держгеокадастру у Кіровоградській області

вул. Академіка Корольова, 26, м. Кіровоград, 25030, тел.(0522) 34-61-44, факс 34-61-39

E-mail:kirovohrad@land.gov.ua Код ЄДРПОУ 39767636

27.04.2016 11-4037/14-16-НАКАЗ

**Про надання дозволу на
розроблення документації
із землеустрою**

Відповідно до статей 15¹, 116, 118, 121 та 122 Земельного кодексу України, Положення про Головне управління Держгеокадастру у Кіровоградській області, затвердженого наказом Держгеокадастру від 03.03.2015 № 20,

НАКАЗУЮ:

1. Надати Жуку Геннадію Ростиславовичу дозвіл на розроблення проекту землеустрою щодо відведення земельної ділянки у власність із земель сільськогосподарського призначення державної власності, що перебувають у запасі, розташованої на території Новомиколаївської сільської ради Новгородківського району Кіровоградської області. Орієнтовний розмір земельної ділянки 2,0000 га - ріллі, із цільовим призначенням – для ведення особистого селянського господарства.

2. Розроблений проект землеустрою щодо відведення земельної ділянки у власність підлягає погодженню та затвердженню відповідно до вимог чинного законодавства.

3. Керівнику відділу Держгеокадастру у Новгородківському районі при надходженні проекту землеустрою щодо відведення земельної ділянки у власність забезпечити в установленому законодавством порядку:

3.1. погодження проекту землеустрою щодо відведення земельної ділянки у власність;

3.2. реєстрацію земельної ділянки у Державному земельному кадастрі.

4. Контроль за виконанням цього наказу залишаю за собою.

В.о. начальника
Головного управління

Піньковський А.В.





ДЕРЖАВНА СЛУЖБА УКРАЇНИ З ПИТАНЬ ГЕОДЕЗІЇ, КАРТОГРАФІЇ ТА
КАДАСТРУ

Головне управління Держгеокадастру у Кіровоградській області

вул.АкадемікаКорольова, 26, м.Кіровоград, 25030, тел.(0522) 34-61-44, факс 34-61-39
E-mail:kirovohrad@land.gov.uaКодЄДРПОУ 39767636

27.04.2016 11-4038/14-16-СГ **НАКАЗ**

**Про надання дозволу на
розроблення документації
із землеустрою**

Відповідно до статей 15¹, 116, 118, 121, 122 та 186 Земельного кодексу України, Положення про Головне управління Держгеокадастру у Кіровоградській області, затвердженого наказом Держгеокадастру від 03.03.2015 № 20,

НАКАЗУЮ:

1. Надати Кіптілому Віктору Миколайовичу дозвіл на розроблення проекту землеустрою щодо відведення земельної ділянки у власність із земель сільськогосподарського призначення державної власності, що перебувають у запасі розташовані на території Онуфріївського району Онуфріївської селищної ради. Орієнтовний розмір земельної ділянки 1,5089 га, у тому числі: 1,5089 га - рілля, із цільовим призначенням – для ведення особистого селянського господарства.

2. Розроблений проект землеустрою щодо відведення земельної ділянки у власність підлягає погодженню та затвердженню відповідно до вимог чинного законодавства.

3. Керівнику відділу Держгеокадастру в Онуфріївському районі при надходженні проекту землеустрою щодо відведення земельної ділянки у власність забезпечити в установленому законодавством порядку:

3.1. погодження проекту землеустрою щодо відведення земельної ділянки у власність;

3.2. реєстрацію земельної ділянки у Державному земельному кадастрі.

4. Контроль за виконанням цього наказу залишаю за собою.

В.о. начальника Головного управління

Пінковський А.В.

Головне управління Держгеокадастру у Кіровоградській області
11-4038/14-16-СГ від 27.04.2016





ДЕРЖАВНА СЛУЖБА УКРАЇНИ З ПИТАНЬ ГЕОДЕЗІЇ, КАРТОГРАФІЇ ТА
КАДАСТРУ

Головне управління Держгеокадастру у Кіровоградській області

вул. Академіка Корольова, 26, м. Кіровоград, 25030, тел. (0522) 34-61-44, факс 34-61-39
E-mail: kirovohrad@land.gov.ua Код ЄДРПОУ 39767636

27.04.2016 11-4039/14-16-СГ **НАКАЗ**

**Про надання дозволу на
розроблення документації
із землеустрою**

Відповідно до статей 15¹, 116, 118, 121, 122 та 186 Земельного кодексу України, Положення про Головне управління Держгеокадастру у Кіровоградській області, затвердженого наказом Держгеокадастру від 03.03.2015 № 20,

НАКАЗУЮ:

1. Надати гр. Андрееву Олександрю Сергійовичу дозвіл на розроблення проекту землеустрою щодо відведення земельної ділянки у власність із земель сільськогосподарського призначення державної власності, що перебувають у запасі, розташованої на території Успенської сільської ради, Онуфріївського району, Кіровоградської області. Орієнтовний розмір земельної ділянки 1,8300 га, в тому числі: 1,8300 га – рілля, із цільовим призначенням – для ведення особистого селянського господарства.

2. Розроблений проект землеустрою щодо відведення земельної ділянки у власність підлягає погодженню та затвердженню відповідно до вимог чинного законодавства.

3. Керівнику відділу Держгеокадастру в Онуфріївському районі при надходженні проекту землеустрою щодо відведення земельної ділянки у власність забезпечити в установленому законодавством порядку:

3.1. погодження проекту землеустрою щодо відведення земельної ділянки у власність;

3.2. реєстрацію земельної ділянки у Державному земельному кадастрі.

4. Контроль за виконанням цього наказу залишаю за собою.

В.о. начальника
Головного управління

Піньковський А.В.





ДЕРЖАВНА СЛУЖБА УКРАЇНИ З ПИТАНЬ ГЕОДЕЗІЇ, КАРТОГРАФІЇ ТА
КАДАСТРУ

Головне управління Держгеокадастру у Кіровоградській області

вул. Академіка Корольова, 26, м. Кіровоград, 25030, тел.(0522) 34-61-44, факс 34-61-39

E-mail:kirovohrad@land.gov.ua Код ЄДРПОУ 39767636

27.04.2016 11-4040/14-16-НАКАЗ

**Про надання дозволу на
розроблення документації
із землеустрою**

Відповідно до статей 15¹, 116, 118, 121 та 122 Земельного кодексу України, Положення про Головне управління Держгеокадастру у Кіровоградській області, затвердженого наказом Держгеокадастру від 03.03.2015 № 20,

НАКАЗУЮ:

1. Надати Руденку Андрію Віталійовичу дозвіл на розроблення проекту землеустрою щодо відведення земельної ділянки у власність із земель сільськогосподарського призначення державної власності, що перебувають у запасі, розташованої на території Тарасівської сільської ради Новгородківського району Кіровоградської області. Орієнтовний розмір земельної ділянки 2,0000 га - ріллі, із цільовим призначенням – для ведення особистого селянського господарства.

2. Розроблений проект землеустрою щодо відведення земельної ділянки у власність підлягає погодженню та затвердженню відповідно до вимог чинного законодавства.

3. Керівнику відділу Держгеокадастру у Новгородківському районі при надходженні проекту землеустрою щодо відведення земельної ділянки у власність забезпечити в установленому законодавством порядку:

3.1. погодження проекту землеустрою щодо відведення земельної ділянки у власність;

3.2. реєстрацію земельної ділянки у Державному земельному кадастрі.

4. Контроль за виконанням цього наказу залишаю за собою.

В.о. начальника
Головного управління

Піньковський А.В.





ДЕРЖАВНА СЛУЖБА УКРАЇНИ З ПИТАНЬ ГЕОДЕЗІЇ, КАРТОГРАФІЇ ТА
КАДАСТРУ

Головне управління Держгеокадастру у Кіровоградській області

вул. Академіка Корольова, 26, м. Кіровоград, 25030, тел. (0522) 34-61-44, факс 34-61-39

E-mail: kirovohrad@land.gov.ua Код ЄДРПОУ 39767636

27.04.2016 11-4041/14-16-СГ НАКАЗ

**Про надання дозволу на
розроблення документації
із землеустрою**

Відповідно до статей 15¹, 116, 118, 121, 122 та 186 Земельного кодексу України, Положення про Головне управління Держгеокадастру у Кіровоградській області, затвердженого наказом Держгеокадастру від 03.03.2015 № 20,

НАКАЗУЮ:

1. Надати Бут Любові Павлівні дозвіл на розроблення проекту землеустрою щодо відведення земельної ділянки у власність із земель сільськогосподарського призначення державної власності, що перебувають у запасі розташованої на території Онуфріївського району Онуфріївської селищної ради. Орієнтовний розмір земельної ділянки 0,5022 га, у тому числі: 0,5022 га - рілля, із цільовим призначенням – для ведення особистого селянського господарства.

2. Розроблений проект землеустрою щодо відведення земельної ділянки у власність підлягає погодженню та затвердженню відповідно до вимог чинного законодавства.

3. Керівнику відділу Держгеокадастру в Онуфріївському районі при надходженні проекту землеустрою щодо відведення земельної ділянки у власність забезпечити в установленому законодавством порядку:

3.1. погодження проекту землеустрою щодо відведення земельної ділянки у власність;

3.2. реєстрацію земельної ділянки у Державному земельному кадастрі.

4. Контроль за виконанням цього наказу залишаю за собою.

В.о. начальника Головного управління

Піньковський А.В.





ДЕРЖАВНА СЛУЖБА УКРАЇНИ З ПИТАНЬ ГЕОДЕЗІЇ, КАРТОГРАФІЇ ТА
КАДАСТРУ

Головне управління Держгеокадастру у Кіровоградській області

вул.АкадемікаКорольова, 26, м.Кіровоград, 25030, тел.(0522) 34-61-44, факс 34-61-39

E-mail:kirovohrad@land.gov.uaКодЄДРПОУ 39767636

27.04.2016 11-4042/14-16-СГ **НАКАЗ**

**Про надання дозволу на
розроблення документації
із землеустрою**

Відповідно до статей 15¹, 116, 118, 121, 122 та 186 Земельного кодексу України, Положення про Головне управління Держгеокадастру у Кіровоградській області, затвердженого наказом Держгеокадастру від 03.03.2015 № 20,

НАКАЗУЮ:

1. Надати гр. Чабанову Валентину Вікторовичу дозвіл на розроблення проекту землеустрою щодо відведення земельної ділянки у власність із земель сільськогосподарського призначення державної власності, що перебувають у резервному фонді, розташовані на території Крупської сільської ради, Кіровоградського району, Кіровоградської області. Орієнтовний розмір земельної ділянки 1,9519 га, в тому числі: 1,9519 га – рілля, із цільовим призначенням – для ведення особистого селянського господарства.

2. Розроблений проект землеустрою щодо відведення земельної ділянки у власність підлягає погодженню та затвердженню відповідно до вимог чинного законодавства.

3. Керівнику управління Держгеокадастру у Кіровоградському районі при надходженні проекту землеустрою щодо відведення земельної ділянки у власність забезпечити в установленому законодавством порядку:

3.1. погодження проекту землеустрою щодо відведення земельної ділянки у власність;

3.2. реєстрацію земельної ділянки у Державному земельному кадастрі.

4. Контроль за виконанням цього наказу залишаю за собою.

В.о. начальника
Головного управління

Пінковський А.В.

Головне управління Держгеокадастру у Кіровоградській області
11-4042/14-16-СГ від 27.04.2016





ДЕРЖАВНА СЛУЖБА УКРАЇНИ З ПИТАНЬ ГЕОДЕЗІЇ, КАРТОГРАФІЇ ТА
КАДАСТРУ

Головне управління Держгеокадастру у Кіровоградській області

вул. Академіка Корольова, 26, м. Кіровоград, 25030, тел. (0522) 34-61-44, факс 34-61-39

E-mail: kirovohrad@land.gov.ua Код ЄДРПОУ 39767636

27.04.2016 11-4043/14-16-СГ **НАКАЗ**

**Про надання дозволу на
розроблення документації
із землеустрою**

Відповідно до статей 15¹, 116, 118, 121 та 122 Земельного кодексу України, Положення про Головне управління Держгеокадастру у Кіровоградській області, затвердженого наказом Держгеокадастру від 03.03.2015 № 20,

НАКАЗУЮ:

1. Надати Олійнику Олегу Олеговичу дозвіл на розроблення проекту землеустрою щодо відведення земельної ділянки у власність із земель сільськогосподарського призначення державної власності, що перебувають у запасі, розташованої на території Веселівської сільської ради Кіровоградського району Кіровоградської області. Орієнтовний розмір земельної ділянки 1,5000 га, в тому числі: 1,5000 га ріллі, із цільовим призначенням – для ведення особистого селянського господарства.

2. Розроблений проект землеустрою щодо відведення земельної ділянки у власність підлягає погодженню та затвердженню відповідно до вимог чинного законодавства.

3. Керівнику управління Держгеокадастру у Кіровоградському районі при надходженні проекту землеустрою щодо відведення земельної ділянки у власність забезпечити в установленому законодавством порядку:

3.1. погодження проекту землеустрою щодо відведення земельної ділянки у власність;

3.2. реєстрацію земельної ділянки у Державному земельному кадастрі.

4. Контроль за виконанням цього наказу залишаю за собою.

В.о. начальника
Головного управління

Піньковський А.В.

Головне управління Держгеокадастру у Кіровоградській області
11-4043/14-16-СГ від 27.04.2016





ДЕРЖАВНА СЛУЖБА УКРАЇНИ З ПИТАНЬ ГЕОДЕЗІЇ, КАРТОГРАФІЇ ТА
КАДАСТРУ

Головне управління Держгеокадастру у Кіровоградській області

вул. Академіка Корольова, 26, м. Кіровоград, 25030, тел. (0522) 34-61-44, факс 34-61-39
E-mail: kirovohrad@land.gov.ua Код ЄДРПОУ 39767636

27.04.2016 11-4044/14-16-СГ **НАКАЗ**

**Про надання дозволу на
розроблення документації
із землеустрою**

Відповідно до статей 15¹, 116, 118, 121 та 122 Земельного кодексу України, Положення про Головне управління Держгеокадастру у Кіровоградській області, затвердженого наказом Держгеокадастру від 03.03.2015 № 20,

НАКАЗУЮ:

1. Надати Панькіну Олексію Олександровичу дозвіл на розроблення проекту землеустрою щодо відведення земельної ділянки у власність із земель сільськогосподарського призначення державної власності, що перебувають у запасі, розташованої на території Грузьківської сільської ради Кіровоградського району Кіровоградської області. Орієнтовний розмір земельної ділянки 1,8733 га, в тому числі: 1,8733 га ріллі, із цільовим призначенням – для ведення особистого селянського господарства.

2. Розроблений проект землеустрою щодо відведення земельної ділянки у власність підлягає погодженню та затвердженню відповідно до вимог чинного законодавства.

3. Керівнику управління Держгеокадастру у Кіровоградському районі при надходженні проекту землеустрою щодо відведення земельної ділянки у власність забезпечити в установленому законодавством порядку:

3.1. погодження проекту землеустрою щодо відведення земельної ділянки у власність;

3.2. реєстрацію земельної ділянки у Державному земельному кадастрі.

4. Контроль за виконанням цього наказу залишаю за собою.

В.о. начальника
Головного управління

Піньковський А.В.

Головне управління Держгеокадастру у Кіровоградській області
11-4044/14-16-СГ від 27.04.2016





ДЕРЖАВНА СЛУЖБА УКРАЇНИ З ПИТАНЬ ГЕОДЕЗІЇ, КАРТОГРАФІЇ ТА
КАДАСТРУ

Головне управління Держгеокадастру у Кіровоградській області

вул.АкадемікаКорольова, 26, м.Кіровоград, 25030, тел.(0522) 34-61-44, факс 34-61-39

E-mail:kirovohrad@land.gov.uaКодЄДРПОУ 39767636

27.04.2016 11-4045/14-16-СГ **НАКАЗ**

**Про надання дозволу на
розроблення документації
із землеустрою**

Відповідно до статей 15¹, 116, 118, 121, 122 та 186 Земельного кодексу України, Положення про Головне управління Держгеокадастру у Кіровоградській області, затвердженого наказом Держгеокадастру від 03.03.2015 № 20,

НАКАЗУЮ:

1. Надати гр. Кохну Олександрю Вікторовичу дозвіл на розроблення проекту землеустрою щодо відведення земельної ділянки у власність із земель сільськогосподарського призначення державної власності, що перебувають у запасі, розташованої на території Онуфріївської селищної ради, Онуфріївського району, Кіровоградської області. Орієнтовний розмір земельної ділянки 1,4976 га, в тому числі: 1,4976 га – рілля, із цільовим призначенням – для ведення особистого селянського господарства

2. Розроблений проект землеустрою щодо відведення земельної ділянки у власність підлягає погодженню та затвердженню відповідно до вимог чинного законодавства.

3. Керівнику відділу Держгеокадастру в Онуфріївському районі при надходженні проекту землеустрою щодо відведення земельної ділянки у власність забезпечити в установленому законодавством порядку:

3.1. погодження проекту землеустрою щодо відведення земельної ділянки у власність;

3.2. реєстрацію земельної ділянки у Державному земельному кадастрі.

4. Контроль за виконанням цього наказу залишаю за собою.

В.о. начальника
Головного управління

ПІНЬКОВСЬКИЙ А.В.





ДЕРЖАВНА СЛУЖБА УКРАЇНИ З ПИТАНЬ ГЕОДЕЗІЇ, КАРТОГРАФІЇ ТА
КАДАСТРУ

Головне управління Держгеокадастру у Кіровоградській області

вул. Академіка Корольова, 26, м. Кіровоград, 25030, тел. (0522) 34-61-44, факс 34-61-39

E-mail: kirovohrad@land.gov.ua Код ЄДРПОУ 39767636

27.04.2016 11-4046/14-16-СГ **НАКАЗ**

**Про надання дозволу на
розроблення документації
із землеустрою**

Відповідно до статей 15¹, 116, 118, 121, 122 та 186 Земельного кодексу України, Положення про Головне управління Держгеокадастру у Кіровоградській області, затвердженого наказом Держгеокадастру від 03.03.2015 № 20,

НАКАЗУЮ:

1. Надати гр. Бугайову Олексію Володимировичу дозвіл на розроблення проекту землеустрою щодо відведення земельної ділянки у власність із земель сільськогосподарського призначення державної власності, що перебувають у запасі, розташованої на території Онуфріївської селищної ради, Онуфріївського району, Кіровоградської області. Орієнтовний розмір земельної ділянки 1,4976 га, в тому числі: 1,4976 га – рілля, із цільовим призначенням – для ведення особистого селянського господарства.

2. Розроблений проект землеустрою щодо відведення земельної ділянки у власність підлягає погодженню та затвердженню відповідно до вимог чинного законодавства.

3. Керівнику відділу Держгеокадастру в Онуфріївському районі при надходженні проекту землеустрою щодо відведення земельної ділянки у власність забезпечити в установленому законодавством порядку:

3.1. погодження проекту землеустрою щодо відведення земельної ділянки у власність;

3.2. реєстрацію земельної ділянки у Державному земельному кадастрі.

4. Контроль за виконанням цього наказу залишаю за собою.

В.о. начальника
Головного управління

Піньковський А.В.





ДЕРЖАВНА СЛУЖБА УКРАЇНИ З ПИТАНЬ ГЕОДЕЗІЇ, КАРТОГРАФІЇ ТА
КАДАСТРУ

Головне управління Держгеокадастру у Кіровоградській області

вул. Академіка Корольова, 26, м. Кіровоград, 25030, тел. (0522) 34-61-44, факс 34-61-39

E-mail: kirovohrad@land.gov.ua Код ЄДРПОУ 39767636

27.04.2016 11-4047/14-16-СГ **НАКАЗ**

**Про надання дозволу на
розроблення документації
із землеустрою**

Відповідно до статей 15¹, 116, 118, 121, 122 та 186 Земельного кодексу України, Положення про Головне управління Держгеокадастру у Кіровоградській області, затвердженого наказом Держгеокадастру від 03.03.2015 № 20,

НАКАЗУЮ:

1. Надати гр. Поповичу Сергію Миколайовичу дозвіл на розроблення проекту землеустрою щодо відведення земельної ділянки у власність із земель сільськогосподарського призначення державної власності, що перебувають у запасі, розташованої на території Зибківської сільської ради, Онуфріївського району, Кіровоградської області. Орієнтовний розмір земельної ділянки 1,0662 га, в тому числі: 1,0662 га – пасовища, із цільовим призначенням – для ведення особистого селянського господарства.

2. Розроблений проект землеустрою щодо відведення земельної ділянки у власність підлягає погодженню та затвердженню відповідно до вимог чинного законодавства.

3. Керівнику відділу Держгеокадастру в Онуфріївському районі при надкордженні проекту землеустрою щодо відведення земельної ділянки у власність забезпечити в установленому законодавством порядку:

3.1. погодження проекту землеустрою щодо відведення земельної ділянки у власність;

3.2. реєстрацію земельної ділянки у Державному земельному кадастрі.

4. Контроль за виконанням цього наказу залишаю за собою.

В.о. начальника
Головного управління

Пінчовський А.В.





ДЕРЖАВНА СЛУЖБА УКРАЇНИ З ПИТАНЬ ГЕОДЕЗІЇ, КАРТОГРАФІЇ ТА
КАДАСТРУ

Головне управління Держгеокадастру у Кіровоградській області

вул.АкадемікаКорольова, 26, м.Кіровоград, 25030, тел.(0522) 34-61-44, факс 34-61-39

E-mail:kirovohrad@land.gov.uaКодЄДРПОУ 39767636

27.04.2016 11-4048/14-16-СГ НАКАЗ

**Про надання дозволу на
розроблення документації
із землеустрою**

Відповідно до статей 15¹, 116, 118, 121, 122 та 186 Земельного кодексу України, Положення про Головне управління Держгеокадастру у Кіровоградській області, затвердженого наказом Держгеокадастру від 03.03.2015 № 20,

НАКАЗУЮ:

1. Надати Штефан Світлані Сергіївні дозвіл на розроблення проекту землеустрою щодо відведення земельної ділянки у власність із земель сільськогосподарського призначення державної власності, що перебувають резервному фонді, розташованої на території Онуфріївської селищної ради, Онуфріївського району, Кіровоградської області. Орієнтовний розмір земельної ділянки 0,4984 га, в тому числі: 0,4984 га – рілля, із цільовим призначенням – для ведення особистого селянського господарства.

2. Розроблений проект землеустрою щодо відведення земельної ділянки у власність підлягає погодженню та затвердженню відповідно до вимог чинного законодавства.

3. Керівнику відділу Держгеокадастру в Онуфріївському районі при надходженні проекту землеустрою щодо відведення земельної ділянки у власність забезпечити в установленому законодавством порядку:

3.1. погодження проекту землеустрою щодо відведення земельної ділянки у власність;

3.2. реєстрацію земельної ділянки у Державному земельному кадастрі.

4. Контроль за виконанням цього наказу залишаю за собою.

В.о. начальника
Головного управління

Піньковський А.В.





ДЕРЖАВНА СЛУЖБА УКРАЇНИ З ПИТАНЬ ГЕОДЕЗІЇ, КАРТОГРАФІЇ ТА
КАДАСТРУ

Головне управління Держгеокадастру у Кіровоградській області

вул.АкадемікаКорольова, 26, м.Кіровоград, 25030, тел.(0522) 34-61-44, факс 34-61-39

E-mail:kirovohrad@land.gov.uaКодЄДРПОУ 39767636

27.04.2016 11-4049/14-16-СГ НАКАЗ

**Про надання дозволу на
розроблення документації
із землеустрою**

Відповідно до статей 15¹, 116, 118, 121, 122 та 186 Земельного кодексу України, Положення про Головне управління Держгеокадастру у Кіровоградській області, затвердженого наказом Держгеокадастру від 03.03.2015 № 20,

НАКАЗУЮ:

1. Надати Романову Віктору Юрійовичу дозвіл на розроблення проекту землеустрою щодо відведення земельної ділянки у власність із земель сільськогосподарського призначення державної власності, що перебувають в постійному користуванні СТ «Колос» розташованої на території СТ «Колос» ділянка №1243 Созонівської сільської ради Кіровоградського району. Орієнтовний розмір земельної ділянки 0,1000 га, у тому числі: 0,1000 га - багаторічні насадження, із цільовим призначенням – для ведення індивідуального садівництва.

2. Розроблений проект землеустрою щодо відведення земельної ділянки у власність підлягає погодженню та затвердженню відповідно до вимог чинного законодавства.

3. Керівнику управління Держгеокадастру у Кіровоградському районі при надходженні проекту землеустрою щодо відведення земельної ділянки у власність забезпечити в установленому законодавством порядку:

3.1. погодження проекту землеустрою щодо відведення земельної ділянки у власність;

3.2. реєстрацію земельної ділянки у Державному земельному кадастрі.

4. Контроль за виконанням цього наказу залишаю за собою.

В.о. начальника Головного управління


Піньківський А.В.





ДЕРЖАВНА СЛУЖБА УКРАЇНИ З ПИТАНЬ ГЕОДЕЗІЇ, КАРТОГРАФІЇ ТА
КАДАСТРУ

Головне управління Держгеокадастру у Кіровоградській області

вул.Академіка Корольова, 26, м.Кіровоград, 25030, тел.(0522) 34-61-44, факс 34-61-39

E-mail: kirovograd@land.gov.ua Код ЄДРПОУ 39767636

~~27.04.2016 11-1050/14-16-СГ~~

НАКАЗ

**Про внесення змін до наказу
Головного управління Держгеокадастру
у Кіровоградській області
від 09.06.2015 № 11-218/21-15-СГ**

Відповідно до Положення про Головне управління Держгеокадастру у Кіровоградській області, затвердженого наказом Держгеокадастру від 03.03.2015 № 20,

НАКАЗУЮ:

1. Внести зміни до наказу Головного управління Держгеокадастру у Кіровоградській області від 09.06.2015 № 11-218/21-15-СГ «Про надання дозволу на розроблення документації із землеустрою», а саме:

1)4. Гр. Кобизь Сергію Олександровичу подати на затвердження, розроблений та погоджений відповідно до вимог чинного законодавства, проект землеустрою щодо відведення земельної ділянки.

2: Контроль за виконанням цього наказу залишаю за собою.

В.о. начальника Головного управління

Піньковський А.В.





ДЕРЖАВНА СЛУЖБА УКРАЇНИ З ПИТАНЬ ГЕОДЕЗІЇ, КАРТОГРАФІЇ ТА
КАДАСТРУ

Головне управління Держгеокадастру у Кіровоградській області

вул. Академіка Корольова, 26, м. Кіровоград, 25030, тел. (0522) 34-61-44, факс 34-61-39

E-mail: kirovohrad@land.gov.ua Код ЄДРПОУ 39767636

27.04.2016 11-4051/14-16-СГ **НАКАЗ**

**Про надання дозволу на
розроблення документації
із землеустрою**

Відповідно до статей 15¹, 116, 118, 121, 122 та 186 Земельного кодексу України, Положення про Головне управління Держгеокадастру у Кіровоградській області, затвердженого наказом Держгеокадастру від 03.03.2015 № 20,

НАКАЗУЮ:

1. Надати гр. Акру Аллі Василівні дозвіл на розроблення проекту землеустрою щодо відведення земельної ділянки у власність із земель сільськогосподарського призначення державної власності, що перебувають у резервному фонді, розташованої на території Онуфріївської селищної ради, Онуфріївського району, Кіровоградської області. Орієнтовний розмір земельної ділянки 0,4996 га, в тому числі: 0,4996 га – рілля, із цільовим призначенням – для ведення особистого селянського господарства.

2. Розроблений проект землеустрою щодо відведення земельної ділянки у власність підлягає погодженню та затвердженню відповідно до вимог чинного законодавства.

3. Керівнику відділу Держгеокадастру в Онуфріївському районі при надходженні проекту землеустрою щодо відведення земельної ділянки у власність забезпечити в установленому законодавством порядку:

3.1. погодження проекту землеустрою щодо відведення земельної ділянки у власність;

3.2. реєстрацію земельної ділянки у Державному земельному кадастрі.

4. Контроль за виконанням цього наказу залишаю за собою.

В.о. начальника
Головного управління

Пінчовський А.В.





ДЕРЖАВНА СЛУЖБА УКРАЇНИ З ПИТАНЬ ГЕОДЕЗІЇ, КАРТОГРАФІЇ ТА
КАДАСТРУ

Головне управління Держгеокадастру у Кіровоградській області

вул.АкадемікаКорольова, 26, м.Кіровоград, 25030, тел.(0522) 34-61-44, факс 34-61-39

E-mail:kirovohrad@land.gov.uaКодЄДРНОУ 39767636

27.04.2016 11-4052/14-16-СГ **НАКАЗ**

**Про надання дозволу на
розроблення документації
із землеустрою**

Відповідно до статей 15¹, 116, 118, 121, 122 та 186 Земельного кодексу України, Положення про Головне управління Держгеокадастру у Кіровоградській області, затвердженого наказом Держгеокадастру від 03.03.2015 № 20,

НАКАЗУЮ:

1. Надати гр. Гавріловій Тетяні Василівні дозвіл на розроблення проекту землеустрою щодо відведення земельної ділянки у власність із земель сільськогосподарського призначення державної власності, що перебувають у резервному фонді, розташовані на території Онуфріївської селищної ради, Онуфріївського району, Кіровоградської області. Орієнтовний розмір земельної ділянки 0,4971 га, в тому числі: 0,4971 га – рілля, із цільовим призначенням – для ведення особистого селянського господарства.

2. Розроблений проект землеустрою щодо відведення земельної ділянки у власність підлягає погодженню та затвердженню відповідно до вимог чинного законодавства.

3. Керівнику відділу Держгеокадастру в Онуфріївському районі при надходженні проекту землеустрою щодо відведення земельної ділянки у власність забезпечити в установленому законодавством порядку:

3.1. погодження проекту землеустрою щодо відведення земельної ділянки у власність;

3.2. реєстрацію земельної ділянки у Державному земельному кадастрі.

4. Контроль за виконанням цього наказу залишаю за собою.

В.о. начальника
Головного управління

Пінчовський А.В.





ДЕРЖАВНА СЛУЖБА УКРАЇНИ З ПИТАНЬ ГЕОДЕЗІЇ, КАРТОГРАФІЇ ТА
КАДАСТРУ

Головне управління Держгеокадастру у Кіровоградській області

вул. Академіка Корольова, 26, м. Кіровоград, 25030, тел. (0522) 34-61-44, факс 34-61-39

E-mail: kirovohrad@land.gov.ua Код ЄДРПОУ 39767636

27.04.2016 11-4053/14-16-СГ **НАКАЗ**

**Про надання дозволу на
розроблення документації
із землеустрою**

Відповідно до статей 15¹, 116, 118, 121, 122 та 186 Земельного кодексу України, Положення про Головне управління Держгеокадастру у Кіровоградській області, затвердженого наказом Держгеокадастру від 03.03.2015 № 20,

НАКАЗУЮ:

1. Надати гр. Даниленко Олені Миколаївні дозвіл на розроблення проекту землеустрою щодо відведення земельної ділянки у власність із земель сільськогосподарського призначення державної власності, що перебувають у резервному фонді, розташовані на території Онуфріївської селищної ради, Онуфріївського району, Кіровоградської області. Орієнтовний розмір земельної ділянки 0,4960 га, в тому числі: 0,4960 га – рілля, із цільовим призначенням – для ведення особистого селянського господарства.

2. Розроблений проект землеустрою щодо відведення земельної ділянки у власність підлягає погодженню та затвердженню відповідно до вимог чинного законодавства.

3. Керівнику відділу Держгеокадастру в Онуфріївському районі при надходженні проекту землеустрою щодо відведення земельної ділянки у власність забезпечити в установленому законодавством порядку:

3.1. погодження проекту землеустрою щодо відведення земельної ділянки у власність;

3.2. реєстрацію земельної ділянки у Державному земельному кадастрі.

4. Контроль за виконанням цього наказу залишаю за собою.

В.о. начальника
Головного управління

Пінчовський А.В.





ДЕРЖАВНА СЛУЖБА УКРАЇНИ З ПИТАНЬ ГЕОДЕЗІЇ, КАРТОГРАФІЇ ТА
КАДАСТРУ

Головне управління Держгеокадастру у Кіровоградській області

вул.АкадемікаКорольова, 26, м.Кіровоград, 25030, тел.(0522) 34-61-44, факс 34-61-39

E-mail:kirovohrad@land.gov.uaКодЄДРПОУ 39767636

27.04.2016 11-4054/14-16-СГ **НАКАЗ**

**Про надання дозволу на
розроблення документації
із землеустрою**

Відповідно до статей 15¹, 116, 118, 121, 122 та 186 Земельного кодексу України, Положення про Головне управління Держгеокадастру у Кіровоградській області, затвердженого наказом Держгеокадастру від 03.03.2015 № 20,

НАКАЗУЮ:

1. Надати гр. Тяглому Олександрю Олександровичу дозвіл на розроблення проекту землеустрою щодо відведення земельної ділянки у власність із земель сільськогосподарського призначення державної власності, що перебувають у резервному фонді, розташовані на території Онуфріївської селищної ради, Онуфріївського району, Кіровоградської області. Орієнтовний розмір земельної ділянки 0,4965 га, в тому числі: 0,4965 га – рілля, із цільовим призначенням – для ведення особистого селянського господарства.

2. Розроблений проект землеустрою щодо відведення земельної ділянки у власність підлягає погодженню та затвердженню відповідно до вимог чинного законодавства.

3. Керівнику відділу Держгеокадастру в Онуфріївському районі при надходженні проекту землеустрою щодо відведення земельної ділянки у власність забезпечити в установленому законодавством порядку:

3.1. погодження проекту землеустрою щодо відведення земельної ділянки у власність;

3.2. реєстрацію земельної ділянки у Державному земельному кадастрі.

4. Контроль за виконанням цього наказу залишаю за собою.

В.о. начальника
Головного управління

Піньковський А.В.





ДЕРЖАВНА СЛУЖБА УКРАЇНИ З ПИТАНЬ ГЕОДЕЗІЇ, КАРТОГРАФІЇ ТА
КАДАСТРУ

Головне управління Держгеокадастру у Кіровоградській області

вул.АкадемікаКорольова, 26, м.Кіровоград, 25030, тел.(0522) 34-61-44, факс 34-61-39

E-mail:kirovohrad@land.gov.uaКодЄДРПОУ 39767636

27.04.2016 11-4055/14-16-СГ **НАКАЗ**

**Про надання дозволу на
розроблення документації
із землеустрою**

Відповідно до статей 15¹, 116, 118, 121, 122 та 186 Земельного кодексу України, Положення про Головне управління Держгеокадастру у Кіровоградській області, затвердженого наказом Держгеокадастру від 03.03.2015 № 20,

НАКАЗУЮ:

1. Надати гр. Гудзій Ользі Володимирівні дозвіл на розроблення проекту землеустрою щодо відведення земельної ділянки у власність із земель сільськогосподарського призначення державної власності, що перебувають у резервному фонді, розташованої на території Онуфріївської селищної ради, Онуфріївського району, Кіровоградської області. Орієнтовний розмір земельної ділянки 0,5001 га, в тому числі: 0,5001 га – рілля, із цільовим призначенням – для ведення особистого селянського господарства.

2. Розроблений проект землеустрою щодо відведення земельної ділянки у власність підлягає погодженню та затвердженню відповідно до вимог чинного законодавства.

3. Керівнику відділу Держгеокадастру в Онуфріївському районі при надходженні проекту землеустрою щодо відведення земельної ділянки у власність забезпечити в установленому законодавством порядку:

3.1. погодження проекту землеустрою щодо відведення земельної ділянки у власність;

3.2. реєстрацію земельної ділянки у Державному земельному кадастрі.

4. Контроль за виконанням цього наказу залишаю за собою.

В.о. начальника
Головного управління

Піньковський А.В.





ДЕРЖАВНА СЛУЖБА УКРАЇНИ З ПИТАНЬ ГЕОДЕЗІЇ, КАРТОГРАФІЇ ТА
КАДАСТРУ

Головне управління Держгеокадастру у Кіровоградській області

вул.АкадемікаКорольова, 26, м.Кіровоград, 25030, тел.(0522) 34-61-44, факс 34-61-39

E-mail:kirovohrad@land.gov.uaКодЄДРПОУ 39767636

27.04.2016 11-4056/14-16-СГ НАКАЗ

**Про надання дозволу на
розроблення документації
із землеустрою**

Відповідно до статей 15¹, 20, 122, 123, 124, 207 та 208 Земельного кодексу України, Положення про Головне управління Держгеокадастру у Кіровоградській області, затвердженого наказом Держгеокадастру від 03.03.2015 № 20,

НАКАЗУЮ:

1. Надати Миколенку Андрію Івановичу дозвіл на розроблення проекту землеустрою щодо відведення земельної ділянки в оренду із земель сільськогосподарського призначення державної власності, що перебувають у запасі розташовані на території Кіровоградської області Новоукраїнського району Глодоської сільської ради. Орієнтовний розмір земельної ділянки 0,9317 га, у тому числі: 0,9317 га - рілля, із цільовим призначенням – для ведення городництва.

2. Розроблений проект землеустрою щодо відведення земельної ділянки у власність підлягає погодженню та затвердженню відповідно до вимог чинного законодавства.

3. Керівнику відділу Держгеокадастру у Новоукраїнському районі при надходженні проекту землеустрою щодо відведення земельної ділянки в оренду забезпечити в установленому законодавством порядку:

3.1. погодження проекту землеустрою щодо відведення земельної ділянки в оренду;

3.2. реєстрацію земельної ділянки у Державному земельному кадастрі.

4. Контроль за виконанням цього наказу залишаю за собою.

В.о. начальника Головного управління

Піньківський А.В.





ДЕРЖАВНА СЛУЖБА УКРАЇНИ З ПИТАНЬ ГЕОДЕЗІЇ, КАРТОГРАФІЇ ТА
КАДАСТРУ

Головне управління Держгеокадастру у Кіровоградській області

вул.АкадемікаКорольова, 26, м.Кіровоград, 25030, тел.(0522) 34-61-44, факс 34-61-39

E-mail:kirovohrad@land.gov.uaКодЄДРПОУ 39767636

27.04.2016 11-4057/14-16-СГ НАКАЗ

Про надання дозволу на
розроблення документації
із землеустрою

Відповідно до статей 15¹, 20, 122, 123, 124, 207 та 208 Земельного кодексу України, Положення про Головне управління Держгеокадастру у Кіровоградській області, затвердженого наказом Держгеокадастру від 03.03.2015 № 20,

НАКАЗУЮ:

1. Надати Миколенку Андрію Івановичу дозвіл на розроблення проекту землеустрою щодо відведення земельної ділянки в оренду із земель сільськогосподарського призначення державної власності, що перебувають у запасі розташовані на території Кіровоградської області Новоукраїнського району Глодоської сільської ради. Орієнтовний розмір земельної ділянки 1,0283 га, у тому числі: 1,0283 га - рілля, із цільовим призначенням – для ведення городництва.

2. Розроблений проект землеустрою щодо відведення земельної ділянки у власність підлягає погодженню та затвердженню відповідно до вимог чинного законодавства.

3. Керівнику відділу Держгеокадастру у Новоукраїнському районі при надходженні проекту землеустрою щодо відведення земельної ділянки в оренду забезпечити в установленому законодавством порядку:

3.1. погодження проекту землеустрою щодо відведення земельної ділянки в оренду;

3.2. реєстрацію земельної ділянки у Державному земельному кадастрі.

4. Контроль за виконанням цього наказу залишаю за собою.

В.о. начальника Головного управління

Піньковський А.В.





ДЕРЖАВНА СЛУЖБА УКРАЇНИ З ПИТАНЬ ГЕОДЕЗІЇ, КАРТОГРАФІЇ ТА
КАДАСТРУ

Головне управління Держгеокадастру у Кіровоградській області

вул. Академіка Корольова, 26, м. Кіровоград, 25030, тел. (0522) 34-61-44, факс 34-61-39

E-mail: kirovohrad@land.gov.ua Код ЄДРПОУ 39767636

27.04.2016 11-4058/14-16-СГ **НАКАЗ**

**Про затвердження документації
із землеустрою та надання
земельних ділянок в оренду
без зміни цільового призначення**

Відповідно до статей 15¹, 20, 122, 123, 124 Земельного кодексу України, Положення про Головне управління Держгеокадастру у Кіровоградській області, затвердженого наказом Держгеокадастру від 03.03.2015 №20,

НАКАЗУЮ:

1. Затвердити проект землеустрою щодо відведення земельних ділянок в оренду строком на 7 років для ведення фермерського господарства, розташовану на території Олександрівського району Бовтиської сільської ради.
2. Надати Задорожному Сергію Петровичу в оренду строком на 7 років земельні ділянки площею 4,5600 га, у тому числі: 2,9661 га - рілля, (кадастровий номер 3520580500:02:000:9032), 1,5909 га - рілля, (кадастровий номер 3520580500:02:000:9031) із земель сільськогосподарського призначення державної власності без зміни цільового призначення для ведення фермерського господарства, розташовані на території Олександрівського району Бовтиської сільської ради.
3. Встановити річний розмір орендної плати за користування земельними ділянками на правах оренди в розмірі 8 (вісім) відсотків від нормативної грошової оцінки.
4. Доручити начальнику відділу Держгеокадастру в Олександрівському районі укласти договір оренди земельних ділянок та забезпечити державну реєстрацію права власності у Державному реєстрі речових прав та укласти договір оренди земельних ділянок від імені Головного управління Держгеокадастру у Кіровоградській області.
5. Право користування земельними ділянками (кадастровий номер 3520580500:02:000:9032, 3520580500:02:000:9031) виникає з моменту державної реєстрації цього права та оформлюється відповідно до Закону України "Про державну реєстрацію речових прав на нерухоме майно та їх обтяжень".
6. Контроль за виконанням цього наказу залишаю за собою.

В.о. начальника Головного управління

Піньовський А.В.

Головне управління Держгеокадастру у Кіровоградській області
11-4058/14-16-СГ від 27.04.2016





ДЕРЖАВНА СЛУЖБА УКРАЇНИ З ПИТАНЬ ГЕОДЕЗІЇ, КАРТОГРАФІЇ ТА
КАДАСТРУ

Головне управління Держгеокадастру у Кіровоградській області

вул. Академіка Корольова, 26, м. Кіровоград, 25030, тел. (0522) 34-61-44, факс 34-61-39

E-mail: kirovohrad@land.gov.ua Код ЄДРПОУ 39767636

27.04.2016 11-4059/14-16-СГ **НАКАЗ**

**Про надання дозволу на
розроблення документації
із землеустрою**

Відповідно до статей 15¹, 116, 118, 121, 122 та 186 Земельного кодексу України, Положення про Головне управління Держгеокадастру у Кіровоградській області, затвердженого наказом Держгеокадастру від 03.03.2015 № 20,

НАКАЗУЮ:

1. Надати гр. Бахмату Миколі Миколайовичу дозвіл на розроблення проекту землеустрою щодо відведення земельної ділянки у власність із земель сільськогосподарського призначення державної власності, що перебувають у запасі, розташованої на території Онуфріївської селищної ради, Онуфріївського району, Кіровоградської області. Орієнтовний розмір земельної ділянки 0,4596 га, в тому числі: 0,4596 га – рілля, із цільовим призначенням – для ведення особистого селянського господарства.

2. Розроблений проект землеустрою щодо відведення земельної ділянки у власність підлягає погодженню та затвердженню відповідно до вимог чинного законодавства.

3. Керівнику відділу Держгеокадастру в Онуфріївському районі при надходженні проекту землеустрою щодо відведення земельної ділянки у власність забезпечити в установленому законодавством порядку:

3.1. погодження проекту землеустрою щодо відведення земельної ділянки у власність;

3.2. реєстрацію земельної ділянки у Державному земельному кадастрі.

4. Контроль за виконанням цього наказу залишаю за собою.

В.о. начальника
Головного управління

Пінковський А.В.





ДЕРЖАВНА СЛУЖБА УКРАЇНИ З ПИТАНЬ ГЕОДЕЗІЇ, КАРТОГРАФІЇ ТА
КАДАСТРУ

Головне управління Держгеокадастру у Кіровоградській області

вул.АкадемікаКорольова, 26, м.Кіровоград, 25030, тел.(0522) 34-61-44, факс 34-61-39

E-mail:kirovohrad@land.gov.uaКодЄДРПОУ 39767636

27.04.2016 11-4060/14-16-СГ **НАКАЗ**

**Про надання дозволу на
розроблення документації
із землеустрою**

Відповідно до статей 15¹, 116, 118, 121, 122 та 186 Земельного кодексу України, Положення про Головне управління Держгеокадастру у Кіровоградській області, затвердженого наказом Держгеокадастру від 03.03.2015 № 20,

НАКАЗУЮ:

1. Надати гр. Склярєнко Тетяні Сергіївні дозвіл на розроблення проекту землеустрою щодо відведення земельної ділянки у власність із земель сільськогосподарського призначення державної власності, що перебувають у резервному фонді, розташованої на території Онуфрїївської селищної ради, Онуфрїївського району, Кіровоградської області. Орієнтовний розмір земельної ділянки 0,4974 га, в тому числі: 0,4974 га – рілля, із цільовим призначенням – для ведення особистого селянського господарства.

2. Розроблений проект землеустрою щодо відведення земельної ділянки у власність підлягає погодженню та затвердженню відповідно до вимог чинного законодавства.

3. Керівнику відділу Держгеокадастру в Онуфрїївському районі при надходженні проекту землеустрою щодо відведення земельної ділянки у власність забезпечити в установленому законодавством порядку:

3.1. погодження проекту землеустрою щодо відведення земельної ділянки у власність;

3.2. реєстрацію земельної ділянки у Державному земельному кадастрі.

4. Контроль за виконанням цього наказу залишаю за собою.

В.о. начальника
Головного управління

Пінковський А.В.





ДЕРЖАВНА СЛУЖБА УКРАЇНИ З ПИТАНЬ ГЕОДЕЗІЇ, КАРТОГРАФІЇ ТА
КАДАСТРУ

Головне управління Держгеокадастру у Кіровоградській області

вул. Академіка Корольова, 26, м. Кіровоград, 25030, тел. (0522) 34-61-44, факс 34-61-39

E-mail: kirovohrad@land.gov.ua Код ЄДРПОУ 39767636

27.04.2016 11-4061/14-16-СГ **НАКАЗ**

**Про надання дозволу на
розроблення документації
із землеустрою**

Відповідно до статей 15¹, 116, 118, 121, 122 та 186 Земельного кодексу України, Положення про Головне управління Держгеокадастру у Кіровоградській області, затвердженого наказом Держгеокадастру від 03.03.2015 № 20,

НАКАЗУЮ:

1. Надати гр. Басій Ніні Іванівні дозвіл на розроблення проекту землеустрою щодо відведення земельної ділянки у власність із земель сільськогосподарського призначення державної власності, що перебувають у резервному фонді, розташованої на території Онуфріївської селищної ради, Онуфріївського району, Кіровоградської області. Орієнтовний розмір земельної ділянки 0,5008 га, в тому числі: 0,5008 га – рілля, із цільовим призначенням – для ведення особистого селянського господарства.

2. Розроблений проект землеустрою щодо відведення земельної ділянки у власність підлягає погодженню та затвердженню відповідно до вимог чинного законодавства.

3. Керівнику відділу Держгеокадастру в Онуфріївському районі при надходженні проекту землеустрою щодо відведення земельної ділянки у власність забезпечити в установленому законодавством порядку:

3.1. погодження проекту землеустрою щодо відведення земельної ділянки у власність;

3.2. реєстрацію земельної ділянки у Державному земельному кадастрі.

4. Контроль за виконанням цього наказу залишаю за собою.

В.о. начальника
Головного управління

Піньковський А.В.





ДЕРЖАВНА СЛУЖБА УКРАЇНИ З ПИТАНЬ ГЕОДЕЗІЇ, КАРТОГРАФІЇ ТА
КАДАСТРУ

Головне управління Держгеокадастру у Кіровоградській області

вул.АкадемікаКорольова, 26, м.Кіровоград, 25030, тел.(0522) 34-61-44, факс 34-61-39

E-mail:kirovohrad@land.gov.uaКодЄДРПОУ 39767636

27.04.2016 11-4062/14-16-СГ **НАКАЗ**

**Про надання дозволу на
розроблення документації
із землеустрою**

Відповідно до статей 15¹, 116, 118, 121, 122 та 186 Земельного кодексу України, Положення про Головне управління Держгеокадастру у Кіровоградській області, затвердженого наказом Держгеокадастру від 03.03.2015 № 20,

НАКАЗУЮ:

1. Надати гр. Тяглій Людмилі Володимирівні дозвіл на розроблення проекту землеустрою щодо відведення земельної ділянки у власність із земель сільськогосподарського призначення державної власності, що перебувають у резервному фонді, розташованої на території Онуфріївської селищної ради, Онуфріївського району, Кіровоградської області. Орієнтовний розмір земельної ділянки 0,5013 га, в тому числі: 0,5013 га – рілля, із цільовим призначенням – для ведення особистого селянського господарства.

2. Розроблений проект землеустрою щодо відведення земельної ділянки у власність підлягає погодженню та затвердженню відповідно до вимог чинного законодавства.

3. Керівнику відділу Держгеокадастру в Онуфріївському районі при надходженні проекту землеустрою щодо відведення земельної ділянки у власність забезпечити в установленому законодавством порядку:

3.1. погодження проекту землеустрою щодо відведення земельної ділянки у власність;

3.2. реєстрацію земельної ділянки у Державному земельному кадастрі.

4. Контроль за виконанням цього наказу залишаю за собою.

В.о. начальника
Головного управління

Піньковський А.В.





ДЕРЖАВНА СЛУЖБА УКРАЇНИ З ПИТАНЬ ГЕОДЕЗІЇ, КАРТОГРАФІЇ ТА
КАДАСТРУ

Головне управління Держгеокадастру у Кіровоградській області

вул.АкадемікаКорольова, 26, м.Кіровоград, 25030, тел.(0522) 34-61-44, факс 34-61-39

E-mail:kirovohrad@land.gov.uaКод ЄДРПОУ 39767636

27.04.2016 11-4063/14-16-СГ **НАКАЗ**

**Про надання дозволу на
розроблення документації
із землеустрою**

Відповідно до статей 15¹, 116, 118, 121, 122 та 186 Земельного кодексу України, Положення про Головне управління Держгеокадастру у Кіровоградській області, затвердженого наказом Держгеокадастру від 03.03.2015 № 20,

НАКАЗУЮ:

1. Надати гр. Руденко Аліні Станіславівні дозвіл на розроблення проекту землеустрою щодо відведення земельної ділянки у власність із земель сільськогосподарського призначення державної власності, що перебувають у резервному фонді, розташовані на території Онуфріївської селищної ради, Онуфріївського району, Кіровоградської області. Орієнтовний розмір земельної ділянки 0,4994 га, в тому числі: 0,4994 га – рілля, із цільовим призначенням – для ведення особистого селянського господарства.

2. Розроблений проект землеустрою щодо відведення земельної ділянки у власність підлягає погодженню та затвердженню відповідно до вимог чинного законодавства.

3. Керівнику відділу Держгеокадастру в Онуфріївському районі при надходженні проекту землеустрою щодо відведення земельної ділянки у власність забезпечити в установленому законодавством порядку:

3.1. погодження проекту землеустрою щодо відведення земельної ділянки у власність;

3.2. реєстрацію земельної ділянки у Державному земельному кадастрі.

4. Контроль за виконанням цього наказу залишаю за собою.

В.о. начальника
Головного управління

Піньковський А.В.





ДЕРЖАВНА СЛУЖБА УКРАЇНИ З ПИТАНЬ ГЕОДЕЗІЇ, КАРТОГРАФІЇ ТА
КАДАСТРУ

Головне управління Держгеокадастру у Кіровоградській області

вул. Академіка Корольова, 26, м. Кіровоград, 25030, тел. (0522) 34-61-44, факс 34-61-39

E-mail: kirovohrad@land.gov.ua Код ЄДРПОУ 39767636

27.04.2016 11-4064/14-16-СГ **НАКАЗ**

**Про надання дозволу на
розроблення документації
із землеустрою**

Відповідно до статей 15¹, 116, 118, 121, 122 та 186 Земельного кодексу України, Положення про Головне управління Держгеокадастру у Кіровоградській області, затвердженого наказом Держгеокадастру від 03.03.2015 № 20,

НАКАЗУЮ:

1. Надати гр. Бурі Галині Вікторівні дозвіл на розроблення проекту землеустрою щодо відведення земельної ділянки у власність із земель сільськогосподарського призначення державної власності, що перебувають у резервному фонді, розташованої на території Онуфріївської селищної ради, Онуфріївського району, Кіровоградської області. Орієнтовний розмір земельної ділянки 0,5001 га, в тому числі: 0,5001 га – рілля, із цільовим призначенням – для ведення особистого селянського господарства.

2. Розроблений проект землеустрою щодо відведення земельної ділянки у власність підлягає погодженню та затвердженню відповідно до вимог чинного законодавства.

3. Керівнику відділу Держгеокадастру в Онуфріївському районі при надходженні проекту землеустрою щодо відведення земельної ділянки у власність забезпечити в установленому законодавством порядку:

3.1. погодження проекту землеустрою щодо відведення земельної ділянки у власність;

3.2. реєстрацію земельної ділянки у Державному земельному кадастрі.

4. Контроль за виконанням цього наказу залишаю за собою.

В.о. начальника
Головного управління

Піньковський А.В.





ДЕРЖАВНА СЛУЖБА УКРАЇНИ З ПИТАНЬ ГЕОДЕЗІЇ, КАРТОГРАФІЇ ТА
КАДАСТРУ

Головне управління Держгеокадастру у Кіровоградській області

вул. Академіка Корольова, 26, м. Кіровоград, 25030, тел.(0522) 34-61-44, факс 34-61-39

E-mail: kirovohrad@land.gov.ua Код ЄДРПОУ 39767636

27.04.2016 11-4065/14-16-~~16~~ **НАКАЗ**

**Про надання дозволу на
розроблення документації
із землеустрою**

Відповідно до статей 15¹, 116, 118, 122 та 122 Земельного кодексу України, Положення про Головне управління Держгеокадастру у Кіровоградській області, затвердженого наказом Держгеокадастру від 03.03.2015 № 20,

НАКАЗУЮ:

1. Надати Панасюк Оксані Павлівні дозвіл на розроблення проекту землеустрою щодо відведення земельної ділянки у власність із земель сільськогосподарського призначення державної власності, що перебувають у запасі, розташованої на території Тарасівської сільської ради Бобринецького району. Орієнтовний розмір земельної ділянки 2,0000 га - ріллі, із цільовим призначенням – для ведення особистого селянського господарства.

2. Розроблений проект землеустрою щодо відведення земельної ділянки у власність підлягає погодженню та затвердженню відповідно до вимог чинного законодавства.

3. Керівнику відділу Держгеокадастру у Бобринецькому районі при надходженні проекту землеустрою щодо відведення земельної ділянки у власність забезпечити в установленому законодавством порядку:

3.1. погодження проекту землеустрою щодо відведення земельної ділянки у власність;

3.2. реєстрацію земельної ділянки у Державному земельному кадастрі.

4. Контроль за виконанням цього наказу залишаю за собою.

В.о. начальника
Головного управління

Піньковський А.В.





ДЕРЖАВНА СЛУЖБА УКРАЇНИ З ПИТАНЬ ГЕОДЕЗІЇ, КАРТОГРАФІЇ ТА
КАДАСТРУ

Головне управління Держгеокадастру у Кіровоградській області

вул.АкадемікаКорольова, 26, м.Кіровоград, 25030, тел.(0522) 34-61-44, факс 34-61-39

E-mail: kirovohrad@land.gov.ua Код ЄДРПОУ 39767636

27.04.2016 11-4066/14-16-СГ **НАКАЗ**

**Про надання дозволу на
розроблення документації
із землеустрою**

Відповідно до статей 15¹, 116, 118, 121, 122 та 186 Земельного кодексу України, Положення про Головне управління Держгеокадастру у Кіровоградській області, затвердженого наказом Держгеокадастру від 03.03.2015 № 20,

НАКАЗУЮ:

1. Надати гр. Голобородько Світлані Іванівні дозвіл на розроблення проекту землеустрою щодо відведення земельної ділянки у власність із земель сільськогосподарського призначення державної власності, що перебувають у резервному фонді, розташованої на території Онуфріївської селищної ради, Онуфріївського району, Кіровоградської області. Орієнтовний розмір земельної ділянки 0,4649 га, в тому числі: 0,4649 га – рілля, із цільовим призначенням – для ведення особистого селянського господарства.

2. Розроблений проект землеустрою щодо відведення земельної ділянки у власність підлягає погодженню та затвердженню відповідно до вимог чинного законодавства.

3. Керівнику відділу Держгеокадастру в Онуфріївському районі при надходженні проекту землеустрою щодо відведення земельної ділянки у власність забезпечити в установленому законодавством порядку:

3.1. погодження проекту землеустрою щодо відведення земельної ділянки у власність;

3.2. реєстрацію земельної ділянки у Державному земельному кадастрі.

4. Контроль за виконанням цього наказу залишаю за собою.

В.о. начальника
Головного управління

Піньковський А.В.





ДЕРЖАВНА СЛУЖБА УКРАЇНИ З ПИТАНЬ ГЕОДЕЗІЇ, КАРТОГРАФІЇ ТА
КАДАСТРУ

Головне управління Держгеокадастру у Кіровоградській області

вул. Академіка Корольова, 26, м. Кіровоград, 25030, тел. (0522) 34-61-44, факс 34-61-39

E-mail: kirovohrad@land.gov.ua Код ЄДРПОУ 39767636

27.04.2016 11-4067/14-16-СГ **НАКАЗ**

**Про надання дозволу на
розроблення документації
із землеустрою**

Відповідно до статей 15¹, 116, 118, 121, 122 та 186 Земельного кодексу України, Положення про Головне управління Держгеокадастру у Кіровоградській області, затвердженого наказом Держгеокадастру від 03.03.2015 № 20,

НАКАЗУЮ:

1. Надати гр. Шконді Катерині Анатоліївні дозвіл на розроблення проекту землеустрою щодо відведення земельної ділянки у власність із земель сільськогосподарського призначення державної власності, що перебувають у резервному фонді, розташованої на території Онуфріївської селищної ради, Онуфріївського району, Кіровоградської області. Орієнтовний розмір земельної ділянки 0,7089 га, в тому числі: 0,7089 га – рілля, із цільовим призначенням – для ведення особистого селянського господарства.

2. Розроблений проект землеустрою щодо відведення земельної ділянки у власність підлягає погодженню та затвердженню відповідно до вимог чинного законодавства.

3. Керівнику відділу Держгеокадастру в Онуфріївському районі при надходженні проекту землеустрою щодо відведення земельної ділянки у власність забезпечити в установленому законодавством порядку:

3.1. погодження проекту землеустрою щодо відведення земельної ділянки у власність;

3.2. реєстрацію земельної ділянки у Державному земельному кадастрі.

4. Контроль за виконанням цього наказу залишаю за собою.

В.о. начальника
Головного управління

Піньковський А.В.





ДЕРЖАВНА СЛУЖБА УКРАЇНИ З ПИТАНЬ ГЕОДЕЗІЇ, КАРТОГРАФІЇ ТА
КАДАСТРУ

Головне управління Держгеокадастру у Кіровоградській області

вул. Академіка Корольова, 26, м. Кіровоград, 25030, тел. (0522) 34-61-44, факс 34-61-39

E-mail: kirovohrad@land.gov.ua Код ЄДРПОУ 39767636

27.04.2016 11-4068/14-16-СГ **НАКАЗ**

**Про надання дозволу на
розроблення документації
із землеустрою**

Відповідно до статей 15¹, 116, 118, 121, 122 та 186 Земельного кодексу України, Положення про Головне управління Держгеокадастру у Кіровоградській області, затвердженого наказом Держгеокадастру від 03.03.2015 № 20,

НАКАЗУЮ:

1. Надати гр. Бицюк Яні Миколаївні дозвіл на розроблення проекту землеустрою щодо відведення земельної ділянки у власність із земель сільськогосподарського призначення державної власності, що перебувають у резервному фонді, розташовані на території Онуфріївської селищної ради, Онуфріївського району, Кіровоградської області. Орієнтовний розмір земельної ділянки 0,4975 га, в тому числі: 0,4975 га – рілля, із цільовим призначенням – для ведення особистого селянського господарства.

2. Розроблений проект землеустрою щодо відведення земельної ділянки у власність підлягає погодженню та затвердженню відповідно до вимог чинного законодавства.

3. Керівнику відділу Держгеокадастру в Онуфріївському районі при надходженні проекту землеустрою щодо відведення земельної ділянки у власність забезпечити в установленому законодавством порядку:

3.1. погодження проекту землеустрою щодо відведення земельної ділянки у власність;

3.2. реєстрацію земельної ділянки у Державному земельному кадастрі.

4. Контроль за виконанням цього наказу залишаю за собою.

В.о. начальника
Головного управління

Піньковський А.В.





ДЕРЖАВНА СЛУЖБА УКРАЇНИ З ПИТАНЬ ГЕОДЕЗІЇ, КАРТОГРАФІЇ ТА
КАДАСТРУ

Головне управління Держгеокадастру у Кіровоградській області

вул.Академіка Корольова, 26, м.Кіровоград, 25030, тел.(0522) 34-61-44, факс 34-61-39

E-mail: kirovohrad@land.gov.ua Кол ЄДРПОУ 39767636

~~27.04.2016 11-4069/14-16-СГ~~

НАКАЗ

**Про внесення змін до наказу
Головного управління Держгеокадастру
у Кіровоградській області
від 01.04.2016 № 11-2674/14-16-СГ**

Відповідно до Положення про Головне управління Держгеокадастру у Кіровоградській області, затвердженого наказом Держгеокадастру від 03.03.2015 № 20,

НАКАЗУЮ:

1. Внести зміни до наказу Головного управління Держгеокадастру у Кіровоградській області від 01.04.2016 № 11-2674/14-16-СГ «Про надання земельної ділянки в оренду», а саме:

1) у пункті 1 наказу слова: "строком на 7 (сім) років" замінити на слова "строком на 15 (п'ятнадцять) років".

2. Контроль за виконанням цього наказу залишаю за собою.

В.о. начальника Головного управління

Піньковський А.В.





ДЕРЖАВНА СЛУЖБА УКРАЇНИ З ПИТАНЬ ГЕОДЕЗІЇ, КАРТОГРАФІЇ ТА
КАДАСТРУ

Головне управління Держгеокадастру у Кіровоградській області

вул. Академіка Корольова, 26, м. Кіровоград, 25030, тел. (0522) 34-61-44, факс 34-61-39

E-mail: kirovohrad@land.gov.ua Код ЄДРПОУ 39767636

27.04.2016 11-4070/14-16-СГ **НАКАЗ**

**Про надання дозволу на
розроблення документації
із землеустрою**

Відповідно до статей 15¹, 116, 118, 121 та 122 Земельного кодексу України, Положення про Головне управління Держгеокадастру у Кіровоградській області, затвердженого наказом Держгеокадастру від 03.03.2015 № 20,

НАКАЗУЮ:

1. Надати Добровольській Ліні Василівні дозвіл на розроблення проекту землеустрою щодо відведення земельної ділянки у власність із земель сільськогосподарського призначення державної власності, що перебувають у запасі, розташовані на території Межирічківської сільської ради Голованівського району Кіровоградської області. Орієнтовний розмір земельної ділянки 2,0000 га, в тому числі: 2,0000 га пасовища, із цільовим призначенням – для ведення особистого селянського господарства.

2. Розроблений проект землеустрою щодо відведення земельної ділянки у власність підлягає погодженню та затвердженню відповідно до вимог чинного законодавства.

3. Керівнику відділу Держгеокадастру в Голованівському районі при надходженні проекту землеустрою щодо відведення земельної ділянки у власність забезпечити в установленому законодавством порядку:

3.1. погодження проекту землеустрою щодо відведення земельної ділянки у власність;

3.2. реєстрацію земельної ділянки у Державному земельному кадастрі.

4. Контроль за виконанням цього наказу залишаю за собою.

В.о. начальника
Головного управління

Піньковський А.В.

Головне управління Держгеокадастру у Кіровоградській області
11-4070/14-16-СГ від 27.04.2016





ДЕРЖАВНА СЛУЖБА УКРАЇНИ З ПИТАНЬ ГЕОДЕЗІЇ, КАРТОГРАФІЇ ТА
КАДАСТРУ

Головне управління Держгеокадастру у Кіровоградській області

вул. Академіка Корольова, 26, м. Кіровоград, 25030, тел. (0522) 34-61-44, факс 34-61-39
E-mail: kirovohrad@land.gov.ua Код ЄДРПОУ 39767636

27.04.2016 11-4071/14-16-СГ **НАКАЗ**

**Про надання дозволу на
розроблення документації
із землеустрою**

Відповідно до статей 15¹, 116, 118, 121, 122 та 186 Земельного кодексу України, Положення про Головне управління Держгеокадастру у Кіровоградській області, затвердженого наказом Держгеокадастру від 03.03.2015 № 20.

НАКАЗУЮ:

1. Надати Маковою В'ячеславу Васильовичу дозвіл на розроблення проекту землеустрою щодо відведення земельної ділянки у власність із земель сільськогосподарського призначення державної власності, що перебувають у запасі, розташованої на території Кіровоградського району Обознівської сільської ради. Орієнтовний розмір земельної ділянки 1,5008 га, у тому числі: 1,5008 га – рілля, із цільовим призначенням – для ведення особистого селянського господарства.

2. Розроблений проект землеустрою щодо відведення земельної ділянки у власність підлягає погодженню та затвердженню відповідно до вимог чинного законодавства.

3. Керівнику управління Держгеокадастру в Кіровоградському районі при надходженні проекту землеустрою щодо відведення земельної ділянки у власність забезпечити в установленому законодавством порядку:

3.1. погодження проекту землеустрою щодо відведення земельної ділянки у власність ;

3.2. реєстрацію земельної ділянки у Державному земельному кадастрі.

4. Контроль за виконанням цього наказу залишаю за собою.

В.о. начальника Головного управління

Пінковський А.В.





ДЕРЖАВНА СЛУЖБА УКРАЇНИ З ПИТАНЬ ГЕОДЕЗІЇ, КАРТОГРАФІЇ ТА
КАДАСТРУ

Головне управління Держгеокадастру у Кіровоградській області

вул. Академіка Корольова, 26, м. Кіровоград, 25030, тел.(0522) 34-61-44, факс 34-61-39

E-mail: kirovohrad@land.gov.ua Код ЄДРПОУ 39767636

27.04.2016 11-4072/14-16-СГ **НАКАЗ**

**Про надання дозволу на
розроблення документації
із землеустрою**

Відповідно до статей 15¹, 116, 118, 121 та 122 Земельного кодексу України, Положення про Головне управління Держгеокадастру у Кіровоградській області, затвердженого наказом Держгеокадастру від 03.03.2015 № 20,

НАКАЗУЮ:

1. Надати Шевченку Андрію Сергійовичу дозвіл на розроблення проекту землеустрою щодо відведення земельної ділянки у власність із земель сільськогосподарського призначення державної власності, що перебувають у запасі, розташованої на території Оситнязької сільської ради, Кіровоградського району, Кіровоградської області. Орієнтовний розмір земельної ділянки 1,9686 га - пасовищ, із цільовим призначенням – для ведення особистого селянського господарства.

2. Розроблений проект землеустрою щодо відведення земельної ділянки у власність підлягає погодженню та затвердженню відповідно до вимог чинного законодавства.

3. Керівнику управління Держгеокадастру у Кіровоградському районі при надходженні проекту землеустрою щодо відведення земельної ділянки у власність забезпечити в установленому законодавством порядку:

3.1. погодження проекту землеустрою щодо відведення земельної ділянки у власність;

3.2. реєстрацію земельної ділянки у Державному земельному кадастрі.

4. Контроль за виконанням цього наказу залишаю за собою.

В.о. начальника
Головного управління

Піньковський А.В.





ДЕРЖАВНА СЛУЖБА УКРАЇНИ З ПИТАНЬ ГЕОДЕЗІЇ, КАРТОГРАФІЇ ТА
КАДАСТРУ

Головне управління Держгеокадастру у Кіровоградській області

вул. Академіка Корольова, 26, м. Кіровоград, 25030, тел.(0522) 34-61-44, факс 34-61-39

E-mail:kirovohrad@land.gov.ua Код ЄДРПОУ 39767636

27.04.2016 11-4073/14-16-СГ **НАКАЗ**

**Про надання дозволу на
розроблення документації
із землеустрою**

Відповідно до статей 15¹, 116, 118, 121 та 122 Земельного кодексу України, Положення про Головне управління Держгеокадастру у Кіровоградській області, затвердженого наказом Держгеокадастру від 03.03.2015 № 20,

НАКАЗУЮ:

1. Надати Федоренку Сергію Віталійовичу дозвіл на розроблення проекту землеустрою щодо відведення земельної ділянки у власність із земель сільськогосподарського призначення державної власності, що перебувають у запасі, розташованої на території Веселівської сільської ради, Кіровоградського району, Кіровоградської області. Орієнтовний розмір земельної ділянки 2,0000 га - ріллі, із цільовим призначенням – для ведення особистого селянського господарства.

2. Розроблений проект землеустрою щодо відведення земельної ділянки у власність підлягає погодженню та затвердженню відповідно до вимог чинного законодавства.

3. Керівнику управління Держгеокадастру у Кіровоградському районі при надходженні проекту землеустрою щодо відведення земельної ділянки у власність забезпечити в установленому законодавством порядку:

3.1. погодження проекту землеустрою щодо відведення земельної ділянки у власність;

3.2. реєстрацію земельної ділянки у Державному земельному кадастрі.

4. Контроль за виконанням цього наказу залишаю за собою.

В.о. начальника
Головного управління

Піньковський А.В.





ДЕРЖАВНА СЛУЖБА УКРАЇНИ З ПИТАНЬ ГЕОДЕЗІЇ, КАРТОГРАФІЇ ТА
КАДАСТРУ

Головне управління Держгеокадастру у Кіровоградській області

вул. Академіка Корольова, 26, м. Кіровоград, 25030, тел. (0522) 34-61-44, факс 34-61-39

E-mail: kirovohrad@land.gov.ua Код ЄДРПОУ 39767636

27.04.2016 11-4074/14-16-СГ **НАКАЗ**

**Про надання дозволу на
розроблення документації
із землеустрою**

Відповідно до статей 15¹, 116, 118, 121 та 122 Земельного кодексу України, Положення про Головне управління Держгеокадастру у Кіровоградській області, затвердженого наказом Держгеокадастру від 03.03.2015 № 20,

НАКАЗУЮ:

1. Надати Білецькому Руслану Васильовичу дозвіл на розроблення проекту землеустрою щодо відведення земельної ділянки у власність із земель сільськогосподарського призначення державної власності, що перебувають у резерві, розташованої на території Павлівської сільської ради Світловодського району Кіровоградської області. Орієнтовний розмір земельної ділянки 2,0000 га, в тому числі: 2,0000 га сіножаті, із цільовим призначенням – для ведення особистого селянського господарства.

2. Розроблений проекту землеустрою щодо відведення земельної ділянки у власність підлягає погодженню та затвердженню відповідно до вимог чинного законодавства.

3. Керівнику управління Держгеокадастру в Світловодському районі при надходженні проекту землеустрою щодо відведення земельної ділянки у власність забезпечити в установленому законодавством порядку:

3.1. погодження проекту землеустрою щодо відведення земельної ділянки у власність;

3.2. реєстрацію земельної ділянки у Державному земельному кадастрі.

4. Контроль за виконанням цього наказу залишаю за собою.

В.о. начальника
Головного управління

Пінчківський А.В.





ДЕРЖАВНА СЛУЖБА УКРАЇНИ З ПИТАНЬ ГЕОДЕЗІЇ, КАРТОГРАФІЇ ТА
КАДАСТРУ

Головне управління Держгеокадастру у Кіровоградській області

вул. Академіка Корольова, 26, м. Кіровоград, 25030, тел. (0522) 34-61-44, факс 34-61-39
E-mail: kirovohrad@land.gov.ua Код ЄДРПОУ 39767636

27.04.2016. 11-4075/14-16-СГ **НАКАЗ**

**Про надання дозволу на
розроблення документації
із землеустрою**

Відповідно до статей 15¹, 116, 118, 121 та 122 Земельного кодексу України, Положення про Головне управління Держгеокадастру у Кіровоградській області, затвердженого наказом Держгеокадастру від 03.03.2015 № 20,

НАКАЗУЮ:

1. Надати Жовтецькому Вадиму Григоровичу дозвіл на розроблення проєкту землеустрою щодо відведення земельної ділянки у власність із земель сільськогосподарського призначення державної власності, що перебувають у резерві, розташованої на території Павлівської сільської ради Світловодського району Кіровоградської області. Орієнтовний розмір земельної ділянки 2,0000 га, в тому числі: 2,0000 га сіножаті, із цільовим призначенням – для ведення особистого селянського господарства.

2. Розроблений проєкту землеустрою щодо відведення земельної ділянки у власність підлягає погодженню та затвердженню відповідно до вимог чинного законодавства.

3. Керівнику управління Держгеокадастру в Світловодському районі при надходженні проєкту землеустрою щодо відведення земельної ділянки у власність забезпечити в установленому законодавством порядку:

3.1. погодження проєкту землеустрою щодо відведення земельної ділянки у власність;

3.2. реєстрацію земельної ділянки у Державному земельному кадастрі.

4. Контроль за виконанням цього наказу залишаю за собою.

В.о. начальника
Головного управління

Піньковський А.В.

Головне управління Держгеокадастру у Кіровоградській області
11-4075/14-16-СГ від 27.04.2016





ДЕРЖАВНА СЛУЖБА УКРАЇНИ З ПИТАНЬ ГЕОДЕЗІЇ, КАРТОГРАФІЇ ТА
КАДАСТРУ

Головне управління Держгеокадастру у Кіровоградській області

вул.Академіка Корольова, 26, м.Кіровоград, 25030, тел.(0522) 34-61-44, факс 34-61-39
E-mail:kirovohrad@land.gov.ua Код ЄДРПОУ 39767636

27.04.2016 11-4076/14-16-СГ **НАКАЗ**

**Про надання дозволу на
розроблення документації
із землеустрою**

Відповідно до статей 15¹, 116, 118, 121 та 122 Земельного кодексу України, Положення про Головне управління Держгеокадастру у Кіровоградській області, затвердженого наказом Держгеокадастру від 03.03.2015 № 20,

НАКАЗУЮ:

1. Надати Безусу Андрію Миколайовичу дозвіл на розроблення проекту землеустрою щодо відведення земельної ділянки у власність із земель сільськогосподарського призначення державної власності, що перебувають у резерві, розташованої на території Павлівської сільської ради Світловодського району Кіровоградської області. Орієнтовний розмір земельної ділянки 2,0000 га, в тому числі: 2,0000 га сіножаті, із цільовим призначенням – для ведення особистого селянського господарства.

2. Розроблений проекту землеустрою щодо відведення земельної ділянки у власність підлягає погодженню та затвердженню відповідно до вимог чинного законодавства.

3. Керівнику управління Держгеокадастру в Світловодському районі при надходженні проекту землеустрою щодо відведення земельної ділянки у власність забезпечити в установленому законодавством порядку:

3.1. погодження проекту землеустрою щодо відведення земельної ділянки у власність;

3.2. реєстрацію земельної ділянки у Державному земельному кадастрі.

4. Контроль за виконанням цього наказу залишаю за собою.

В.о. начальника
Головного управління

Піньковський А.В.





ДЕРЖАВНА СЛУЖБА УКРАЇНИ З ПИТАНЬ ГЕОДЕЗІЇ, КАРТОГРАФІЇ ТА
КАДАСТРУ

Головне управління Держгеокадастру у Кіровоградській області

вул.АкадемікаКорольова, 26, м.Кіровоград, 25030, тел.(0522) 34-61-44, факс 34-61-39

E-mail:kirovohrad@land.gov.uaКодЄДРПОУ 39767636

27.04.2016 11-4077/14-16-СГ **НАКАЗ**

**Про надання дозволу на
розроблення документації
із землеустрою**

Відповідно до статей 15¹, 116, 118, 121, 122 та 186 Земельного кодексу України, Положення про Головне управління Держгеокадастру у Кіровоградській області, затвердженого наказом Держгеокадастру від 03.03.2015 № 20,

НАКАЗУЮ:

1. Надати гр. Мазуркевичу Олегу Владиславовичу дозвіл на розроблення проекту землеустрою щодо відведення земельної ділянки у власність із земель сільськогосподарського призначення державної власності, що перебувають резервному фонді, розташованій на території Онуфріївської селищної ради, Онуфріївського району, Кіровоградської області. Орієнтовний розмір земельної ділянки 1,4528 га, в тому числі: 1,4528 га – рілля, із цільовим призначенням – для ведення особистого селянського господарства.

2. Розроблений проект землеустрою щодо відведення земельної ділянки у власність підлягає погодженню та затвердженню відповідно до вимог чинного законодавства.

3. Керівнику відділу Держгеокадастру в Онуфріївському районі при надходженні проекту землеустрою щодо відведення земельної ділянки у власність забезпечити в установленому законодавством порядку:

3.1. погодження проекту землеустрою щодо відведення земельної ділянки у власність;

3.2. реєстрацію земельної ділянки у Державному земельному кадастрі.

4. Контроль за виконанням цього наказу залишаю за собою.

В.о. начальника
Головного управління

Піньковський А.В.





ДЕРЖАВНА СЛУЖБА УКРАЇНИ З ПИТАНЬ ГЕОДЕЗІЇ, КАРТОГРАФІЇ ТА
КАДАСТРУ

Головне управління Держгеокадастру у Кіровоградській області

вул.АкадемікаКорольова, 26, м.Кіровоград, 25030, тел.(0522) 34-61-44, факс 34-61-39

E-mail:kirovohrad@land.gov.uaКод ЄДРПОУ 39767636

27.04.2016 11-4078/14-16-СГ **НАКАЗ**

**Про надання дозволу на
розроблення документації
із землеустрою**

Відповідно до статей 15¹, 116, 118, 121, 122 та 186 Земельного кодексу України, Положення про Головне управління Держгеокадастру у Кіровоградській області, затвердженого наказом Держгеокадастру від 03.03.2015 № 20,

НАКАЗУЮ:

1. Надати гр. Журавльовій Ользі Іванівні дозвіл на розроблення проекту землеустрою щодо відведення земельної ділянки у власність із земель сільськогосподарського призначення державної власності, що перебувають у запасі, розташованої на території Онуфріївської селищної ради, Онуфріївського району, Кіровоградської області. Орієнтовний розмір земельної ділянки 0,4954 га, в тому числі: 0,4954 га – рілля, із цільовим призначенням – для ведення особистого селянського господарства.

2. Розроблений проект землеустрою щодо відведення земельної ділянки у власність підлягає погодженню та затвердженню відповідно до вимог чинного законодавства.

3. Керівнику відділу Держгеокадастру в Онуфріївському районі при надходженні проекту землеустрою щодо відведення земельної ділянки у власність забезпечити в установленому законодавством порядку:

3.1. погодження проекту землеустрою щодо відведення земельної ділянки у власність;

3.2. реєстрацію земельної ділянки у Державному земельному кадастрі.

4. Контроль за виконанням цього наказу залишаю за собою.

В.о. начальника
Головного управління

Піньковський А.В.





ДЕРЖАВНА СЛУЖБА УКРАЇНИ З ПИТАНЬ ГЕОДЕЗІЇ, КАРТОГРАФІЇ ТА
КАДАСТРУ

Головне управління Держгеокадастру у Кіровоградській області

вул.АкадемікаКорольова, 26, м.Кіровоград, 25030, тел.(0522) 34-61-44, факс 34-61-39

E-mail:kirovohrad@land.gov.uaКодЄДРПОУ 39767636

27.04.2016 11-4079/14-16-СГ **НАКАЗ**

**Про надання дозволу на
розроблення документації
із землеустрою**

Відповідно до статей 15¹, 116, 118, 121, 122 та 186 Земельного кодексу України, Положення про Головне управління Держгеокадастру у Кіровоградській області, затвердженого наказом Держгеокадастру від 03.03.2015 № 20,

НАКАЗУЮ:

1. Надати гр. Довгань Юлії Миколаївні дозвіл на розроблення проекту землеустрою щодо відведення земельної ділянки у власність із земель сільськогосподарського призначення державної власності, що перебувають у резервному фонді, розташовані на території Успенської сільської ради, Онуфріївського району, Кіровоградської області. Орієнтовний розмір земельної ділянки 1,5022 га, в тому числі: 1,5022 га – рілля, із цільовим призначенням – для ведення особистого селянського господарства.

2. Розроблений проект землеустрою щодо відведення земельної ділянки у власність підлягає погодженню та затвердженню відповідно до вимог чинного законодавства.

3. Керівнику відділу Держгеокадастру в Онуфріївському районі при надходженні проекту землеустрою щодо відведення земельної ділянки у власність забезпечити в установленому законодавством порядку:

3.1. погодження проекту землеустрою щодо відведення земельної ділянки у власність;

3.2. реєстрацію земельної ділянки у Державному земельному кадастрі.

4. Контроль за виконанням цього наказу залишаю за собою.

В.о. начальника
Головного управління

Піньковський А.В.





ДЕРЖАВНА СЛУЖБА УКРАЇНИ З ПИТАНЬ ГЕОДЕЗІЇ, КАРТОГРАФІЇ ТА
КАДАСТРУ

Головне управління Держгеокадастру у Кіровоградській області

вул. Академіка Корольова, 26, м. Кіровоград, 25030, тел. (0522) 34-61-44, факс 34-61-39
E-mail: kirovohrad@land.gov.ua Код ЄДРПОУ 39767636

27.04.2016 11-4080/14-16-СГ **НАКАЗ**

**Про надання дозволу на
розроблення документації
із землеустрою**

Відповідно до статей 15¹, 116, 118, 121, 122 та 186 Земельного кодексу України, Положення про Головне управління Держгеокадастру у Кіровоградській області, затвердженого наказом Держгеокадастру від 03.03.2015 № 20,

НАКАЗУЮ:

1. Надати гр. Денисюк Катерині Сергіївні дозвіл на розроблення проекту землеустрою щодо відведення земельної ділянки у власність із земель сільськогосподарського призначення державної власності, що перебувають у резервному фонді, розташованої на території Онуфріївської селищної ради, Онуфріївського району, Кіровоградської області. Орієнтовний розмір земельної ділянки 0,5006 га, в тому числі: 0,5006 га – рілля, із цільовим призначенням – для ведення особистого селянського господарства.

2. Розроблений проект землеустрою щодо відведення земельної ділянки у власність підлягає погодженню та затвердженню відповідно до вимог чинного законодавства.

3. Керівнику відділу Держгеокадастру в Онуфріївському районі при надходженні проекту землеустрою щодо відведення земельної ділянки у власність забезпечити в установленому законодавством порядку:

3.1. погодження проекту землеустрою щодо відведення земельної ділянки у власність;

3.2. реєстрацію земельної ділянки у Державному земельному кадастрі.

4. Контроль за виконанням цього наказу залишаю за собою.

В.о. начальника
Головного управління

Піньковський А.В.





ДЕРЖАВНА СЛУЖБА УКРАЇНИ З ПИТАНЬ ГЕОДЕЗІЇ, КАРТОГРАФІЇ ТА
КАДАСТРУ

Головне управління Держгеокадастру у Кіровоградській області

вул.АкадемікаКорольова, 26, м.Кіровоград, 25030, тел.(0522) 34-61-44, факс 34-61-39

E-mail:kirovohrad@land.gov.uaКодЄДРПОУ 39767636

27.04.2016 11-4081/14-16-СГ **НАКАЗ**

**Про надання дозволу на
розроблення документації
із землеустрою**

Відповідно до статей 15¹, 116, 118, 121, 122 та 186 Земельного кодексу України, Положення про Головне управління Держгеокадастру у Кіровоградській області, затвердженого наказом Держгеокадастру від 03.03.2015 № 20,

НАКАЗУЮ:

1. Надати гр. Супрунюку Василю Павловичу дозвіл на розроблення проекту землеустрою щодо відведення земельної ділянки у власність із земель сільськогосподарського призначення державної власності, що перебувають у запасі, розташованої на території Павлиської селищної ради, Онуфріївського району, Кіровоградської області. Орієнтовний розмір земельної ділянки 0,5463 га, в тому числі: 0,5463 га – рілля, із цільовим призначенням – для ведення особистого селянського господарства.

2. Розроблений проект землеустрою щодо відведення земельної ділянки у власність підлягає погодженню та затвердженню відповідно до вимог чинного законодавства.

3. Керівнику відділу Держгеокадастру в Онуфріївському районі при надходженні проекту землеустрою щодо відведення земельної ділянки у власність забезпечити в установленому законодавством порядку:

3.1. погодження проекту землеустрою щодо відведення земельної ділянки у власність;

3.2. реєстрацію земельної ділянки у Державному земельному кадастрі.

4. Контроль за виконанням цього наказу залишаю за собою.

В.о. начальника
Головного управління

Піньковський А.В.





ДЕРЖАВНА СЛУЖБА УКРАЇНИ З ПИТАНЬ ГЕОДЕЗІЇ, КАРТОГРАФІЇ ТА
КАДАСТРУ

Головне управління Держгеокадастру у Кіровоградській області

вул. Академіка Корольова, 26, м. Кіровоград, 25030, тел. (0522) 34-61-44, факс 34-61-39

E-mail: kirovohrad@land.gov.ua Код ЄДРПОУ 39767636

27.04.2016 11-4082/14-16-~~НАКАЗ~~


**Про затвердження документації
із землеустрою та надання
земельної ділянки у власність
без зміни цільового призначення**

Відповідно до статей 15¹, 20, 116, 118, 121 та 122 Земельного кодексу України, Положення про Головне управління Держгеокадастру у Кіровоградській області, затвердженого наказом Держгеокадастру від 03.03.2015 № 20,

НАКАЗУЮ:

1. Затвердити проект землеустрою щодо відведення земельної ділянки у власність для ведення особистого селянського господарства на території Цибулівської сільської ради Знаменського району Кіровоградської області.
2. Надати Дротенко Ніні Олексіївні у власність земельну ділянку площею 2,0000 га, в тому числі: пасовища площею 2,0000 га (кадастровий номер 3522288500:02:000:5202) із земель сільськогосподарського призначення державної власності, що перебувають у резерві, без зміни цільового призначення для ведення особистого селянського господарства, розташовану на території Цибулівської сільської ради Знаменського району Кіровоградської області.
3. Право власності на земельну ділянку (кадастровий номер 3522288500:02:000:5202) виникає з моменту державної реєстрації цього права та оформлюється відповідно до Закону України "Про державну реєстрацію речових прав на нерухоме майно та їх обтяжень".
4. Контроль за виконанням цього наказу залишаю за собою.

В.о. начальника
Головного управління

 Пінковський А.В.





ДЕРЖАВНА СЛУЖБА УКРАЇНИ З ПИТАНЬ ГЕОДЕЗІЇ, КАРТОГРАФІЇ ТА
КАДАСТРУ

Головне управління Держгеокадастру у Кіровоградській області

вул.Академіка Корольова, 26, м.Кіровоград, 25030, тел.(0522) 34-61-44, факс 34-61-39

E-mail: kirovohrad@land.gov.ua Код ЄДРПОУ 39767636

27.04.2016 11-4083/14-16-СГ **НАКАЗ**

**Про затвердження документації
із землеустрою та надання
земельної ділянки у власність
без зміни цільового призначення**

Відповідно до статей 15¹, 20, 116, 118, 121 та 122 Земельного кодексу України, Положення про Головне управління Держгеокадастру у Кіровоградській області, затвердженого наказом Держгеокадастру від 03.03.2015 № 20,

НАКАЗУЮ:

1. Затвердити проект землеустрою щодо відведення земельної ділянки у власність для ведення особистого селянського господарства на території Межирічківської сільської ради Голованівського району Кіровоградської області.

2. Надати Чернезі Анастасії Олегівні у власність земельну ділянку площею 1,4000 га, в тому числі: пасовища площею 1,4000 га (кадастровий номер 3521485200:02:000:0659) із земель сільськогосподарського призначення державної власності, що перебувають у запасі, без зміни цільового призначення для ведення особистого селянського господарства, розташовану на території Межирічківської сільської ради Голованівського району Кіровоградської області.

3. Право власності на земельну ділянку (кадастровий номер 3521485200:02:000:0659) виникає з моменту державної реєстрації цього права та оформлюється відповідно до Закону України "Про державну реєстрацію речових прав на нерухоме майно та їх обтяжень".

4. Контроль за виконанням цього наказу залишаю за собою.

В.о. начальника
Головного управління

Піньковський А.В.

Головне управління Держгеокадастру у Кіровоградській області
11-4083/14-16-СГ від 27.04.2016





ДЕРЖАВНА СЛУЖБА УКРАЇНИ З ПИТАНЬ ГЕОДЕЗІЇ, КАРТОГРАФІЇ ТА
КАДАСТРУ

Головне управління Держгеокадастру у Кіровоградській області

вул. Академіка Корольова, 26, м. Кіровоград, 25030, тел. (0522) 34-61-44, факс 34-61-39

E-mail: kirovohrad@land.gov.ua Код ЄДРПОУ 39767636

27.04.2016 11-4084/14-16-~~НАКАЗ~~

**Про затвердження документації
із землеустрою та надання
земельної ділянки у власність
без зміни цільового призначення**

Відповідно до статей 15¹, 20, 116, 118, 121 та 122 Земельного кодексу України, Положення про Головне управління Держгеокадастру у Кіровоградській області, затвердженого наказом Держгеокадастру від 03.03.2015 № 20,

НАКАЗУЮ:

1. Затвердити проект землеустрою щодо відведення земельної ділянки у власність для ведення особистого селянського господарства на території Цибулівської сільської ради Знаменського району Кіровоградської області.

2. Надати Хоренженко Надії Петрівні у власність земельну ділянку площею 2,0000 га, в тому числі: пасовища площею 2,0000 га (кадастровий номер 3522288500:02:000:5201) із земель сільськогосподарського призначення державної власності, що перебувають у резерві, без зміни цільового призначення для ведення особистого селянського господарства, розташовану на території Цибулівської сільської ради Знаменського району Кіровоградської області.

3. Право власності на земельну ділянку (кадастровий номер 3522288500:02:000:5201) виникає з моменту державної реєстрації цього права та оформлюється відповідно до Закону України "Про державну реєстрацію речових прав на нерухоме майно та їх обтяжень".

4. Контроль за виконанням цього наказу залишаю за собою.

В.о. начальника
Головного управління

ПІНЬКОВСЬКИЙ А.В.





ДЕРЖАВНА СЛУЖБА УКРАЇНИ З ПИТАНЬ ГЕОДЕЗІЇ, КАРТОГРАФІЇ ТА
КАДАСТРУ

Головне управління Держгеокадастру у Кіровоградській області

вул. Академіка Корольова, 26, м. Кіровоград, 25030, тел. (0522) 34-61-44, факс 34-61-39

E-mail: kirovohrad@land.gov.ua Код ЄДРПОУ 39767636

27.04.2016 11-4085/14-16-СГ **НАКАЗ**

**Про затвердження документації
із землеустрою та надання
земельної ділянки у власність
без зміни цільового призначення**

Відповідно до статей 15¹, 20, 116, 118, 121, 122 Земельного кодексу України, Положення про Головне управління Держгеокадастру у Кіровоградській області, затвердженого наказом Держгеокадастру від 03.03.2015 № 20.

НАКАЗУЮ:

1. Затвердити проект землеустрою щодо відведення земельної ділянки у власність для ведення особистого селянського господарства, розташовану на території Голованівського району Межирічківської сільської ради.

2. Надати Гончару Олександровичу Володимировичу у власність земельну ділянку площею 1,4000 га, в тому числі: 1,4000 га - пасовища, (кадастровий номер 3521485200:02:000:0668) із земель сільськогосподарського призначення державної власності, що перебувають у запасі, без зміни цільового призначення для ведення особистого селянського господарства, розташовану на території Голованівського району Межирічківської сільської ради.

3. Право власності на земельну ділянку (кадастровий номер 3521485200:02:000:0668) виникає з моменту державної реєстрації цього права та оформлюється відповідно до Закону України "Про державну реєстрацію речових прав на нерухоме майно та їх обтяжень".

4. Контроль за виконанням цього наказу залишаю за собою.

В.о. начальника
Головного управління

ПІНЬКОВСЬКИЙ А.В.





ДЕРЖАВНА СЛУЖБА УКРАЇНИ З ПИТАНЬ ГЕОДЕЗІЇ, КАРТОГРАФІЇ ТА
КАДАСТРУ

Головне управління Держгеокадастру у Кіровоградській області

вул.Академіка Корольова, 26, м.Кіровоград, 25030, тел.(0522) 34-61-44, факс 34-61-39
E-mail: kirovohrad@land.gov.ua Код ЄДРПОУ 39767636

27.04.2016 11-4086/14-16-СГ **НАКАЗ**

**Про затвердження документації
із землеустрою та надання
земельної ділянки у власність
без зміни цільового призначення**

Відповідно до статей 15¹, 20, 116, 118, 121 та 122 Земельного кодексу України, Положення про Головне управління Держгеокадастру у Кіровоградській області, затвердженого наказом Держгеокадастру від 03.03.2015 № 20,

НАКАЗУЮ:

1. Затвердити проект землеустрою щодо відведення земельної ділянки у власність для ведення особистого селянського господарства на території Межирічківської сільської ради Голованівського району Кіровоградської області.

2. Надати Тернавському Роману Олександровичу у власність земельну ділянку площею 1,4000 га, в тому числі: пасовища площею 1,4000 га (кадастровий номер 3521485200:02:000:0662) із земель сільськогосподарського призначення державної власності, що перебувають у запасі, без зміни цільового призначення для ведення особистого селянського господарства, розташовану на території Межирічківської сільської ради Голованівського району Кіровоградської області.

3. Право власності на земельну ділянку (кадастровий номер 3521485200:02:000:0662) виникає з моменту державної реєстрації цього права та оформлюється відповідно до Закону України "Про державну реєстрацію речових прав на нерухоме майно та їх обтяжень".

4. Контроль за виконанням цього наказу залишаю за собою.

В.о. начальника
Головного управління

Піньковський А.В.





ДЕРЖАВНА СЛУЖБА УКРАЇНИ З ПИТАНЬ ГЕОДЕЗІЇ, КАРТОГРАФІЇ ТА
КАДАСТРУ

Головне управління Держгеокадастру у Кіровоградській області

вул. Академіка Корольова, 26, м. Кіровоград, 25030, тел. (0522) 34-61-44, факс 34-61-39

E-mail: kirovohrad@land.gov.ua Код ЄДРПОУ 39767636

27.04.2016 11-4087/14-16-НАКАЗ

**Про надання дозволу на
розроблення документації
із землеустрою**

Відповідно до статей 15¹, 116, 118, 121, 122 та 186 Земельного кодексу України, Положення про Головне управління Держгеокадастру у Кіровоградській області, затвердженого наказом Держгеокадастру від 03.03.2015 № 20,

НАКАЗУЮ:

1. Надати Онуфрієць Олені Олегівні дозвіл на розроблення проекту землеустрою щодо відведення земельної ділянки у власність із земель сільськогосподарського призначення державної власності, що перебувають у резерві розташовані на території Ульянівського району Луполівської сільської ради. Орієнтовний розмір земельної ділянки 2,0000 га, у тому числі: 2,0000 га-рілля, із цільовим призначенням – для ведення особистого селянського господарства.

2. Розроблений проект землеустрою щодо відведення земельної ділянки у власність підлягає погодженню та затвердженню відповідно до вимог чинного законодавства.

3. Керівнику відділу Держгеокадастру в Ульянівському районі при надходженні проекту землеустрою щодо відведення земельної ділянки у власність забезпечити в установленому законодавством порядку:

3.1. погодження проекту землеустрою щодо відведення земельної ділянки у власність;

3.2. реєстрацію земельної ділянки у Державному земельному кадастрі.

4. Контроль за виконанням цього наказу залишаю за собою.

В.о. начальника Головного управління _____


Піньковський А.В.





ДЕРЖАВНА СЛУЖБА УКРАЇНИ З ПИТАНЬ ГЕОДЕЗІЇ, КАРТОГРАФІЇ ТА
КАДАСТРУ

Головне управління Держгеокадастру у Кіровоградській області

вул. Академіка Корольова, 26, м. Кіровоград, 25030, тел. (0522) 34-61-44, факс 34-61-39

E-mail: kirovohrad@land.gov.ua Код ЄДРПОУ 39767636

27.04.2016 11-4088/14-16-СГ **НАКАЗ**

**Про затвердження документації
із землеустрою та надання
земельної ділянки у власність
без зміни цільового призначення**

Відповідно до статей 15¹, 20, 116, 118, 121 та 122 Земельного кодексу України, Положення про Головне управління Держгеокадастру у Кіровоградській області, затвердженого наказом Держгеокадастру від 03.03.2015 № 20,

НАКАЗУЮ:

1. Затвердити проект землеустрою щодо відведення земельної ділянки у власність для ведення особистого селянського господарства на території Межирічківської сільської ради Голованівського району Кіровоградської області.

2. Надати Настасієнку Валерію Олексійовичу у власність земельну ділянку площею 1,4000 га, в тому числі: пасовища площею 1,4000 га (кадастровий номер 3521485200:02:000:0660) із земель сільськогосподарського призначення державної власності, що перебувають у запасі, без зміни цільового призначення для ведення особистого селянського господарства, розташовану на території Межирічківської сільської ради Голованівського району Кіровоградської області.

3. Право власності на земельну ділянку (кадастровий номер 3521485200:02:000:0660) виникає з моменту державної реєстрації цього права та оформлюється відповідно до Закону України "Про державну реєстрацію речових прав на нерухоме майно та їх обтяжень".

4. Контроль за виконанням цього наказу залишаю за собою.

В.о. начальника
Головного управління

Піньковський А.В.

Головне управління Держгеокадастру у Кіровоградській області
11-4088/14-16-СГ від 27.04.2016





ДЕРЖАВНА СЛУЖБА УКРАЇНИ З ПИТАНЬ ГЕОДЕЗІЇ, КАРТОГРАФІЇ ТА
КАДАСТРУ

Головне управління Держгеокадастру у Кіровоградській області

вул.Академіка Корольова, 26, м.Кіровоград, 25030, тел.(0522) 34-61-44, факс 34-61-39

E-mail: kirovohrad@land.gov.ua Код ЄДРПОУ 39767636

27.04.2016 11-4089/14-16-СГ **НАКАЗ**

**Про затвердження документації
із землеустрою та надання
земельної ділянки у власність
без зміни цільового призначення**

Відповідно до статей 15¹, 20, 116, 118, 121 та 122 Земельного кодексу України, Положення про Головне управління Держгеокадастру у Кіровоградській області, затвердженого наказом Держгеокадастру від 03.03.2015 № 20,

НАКАЗУЮ:

1. Затвердити проект землеустрою щодо відведення земельної ділянки у власність для ведення особистого селянського господарства на території Цибулівської сільської ради Знам'янського району Кіровоградської області.

2. Надати Яровій Марії Іванівні у власність земельну ділянку площею 2,0000 га, в тому числі: пасовища площею 2,0000 га, (кадастровий номер 3522288500:02:000:5209) із земель сільськогосподарського призначення державної власності, що перебувають у резерві, без зміни цільового призначення для ведення особистого селянського господарства, розташовану на території Цибулівської сільської ради Знам'янського району Кіровоградської області.

3. Право власності на земельну ділянку (кадастровий номер 3522288500:02:000:5209) виникає з моменту державної реєстрації цього права та оформлюється відповідно до Закону України "Про державну реєстрацію речових прав на нерухоме майно та їх обтяжень".

4. Контроль за виконанням цього наказу залишаю за собою.

В.о. начальника
Головного управління

Піньковський А.В.





ДЕРЖАВНА СЛУЖБА УКРАЇНИ З ПИТАНЬ ГЕОДЕЗІЇ, КАРТОГРАФІЇ ТА
КАДАСТРУ

Головне управління Держгеокадастру у Кіровоградській області

вул. Академіка Корольова, 26, м. Кіровоград, 25030, тел. (0522) 34-61-44, факс 34-61-39

E-mail: kirovohrad@land.gov.ua Код СДРПОУ 39767636

27.04.2016 11-4090/14-16-СГ **НАКАЗ**

**Про надання дозволу на
розроблення документації
із землеустрою**

Відповідно до статей 15¹, 116, 118, 121, 122 та 186 Земельного кодексу України, Положення про Головне управління Держгеокадастру у Кіровоградській області, затвердженого наказом Держгеокадастру від 03.03.2015 № 20,

НАКАЗУЮ:

1. Надати Бачу Лідії Валентинівні дозвіл на розроблення проекту землеустрою щодо відведення земельної ділянки у власність із земель сільськогосподарського призначення державної власності, що перебувають у запасі розташованої на території Компаніївського району Нечаївської сільської ради. Орієнтовний розмір земельної ділянки 1,5000 га, у тому числі: 1,5000 га-рілля, із цільовим призначенням – для ведення особистого селянського господарства.

2. Розроблений проект землеустрою щодо відведення земельної ділянки у власність підлягає погодженню та затвердженню відповідно до вимог чинного законодавства.

3. Керівнику відділу Держгеокадастру у Компаніївському районі при надходженні проекту землеустрою щодо відведення земельної ділянки у власність забезпечити в установленому законодавством порядку:

3.1. погодження проекту землеустрою щодо відведення земельної ділянки у власність;

3.2. реєстрацію земельної ділянки у Державному земельному кадастрі.

4. Контроль за виконанням цього наказу залишаю за собою.

В.о. начальника
Головного управління

Піньковський А.В.





ДЕРЖАВНА СЛУЖБА УКРАЇНИ З ПИТАНЬ ГЕОДЕЗІЇ, КАРТОГРАФІЇ ТА
КАДАСТРУ

Головне управління Держгеокадастру у Кіровоградській області

вул. Академіка Корольова, 26, м. Кіровоград, 25030, тел. (0522) 34-61-44, факс 34-61-39

E-mail: kirovohrad@land.gov.ua Код ЄДРПОУ 39767636

27.04.2016 11-4091/14-16-**НАКАЗ**

**Про надання дозволу на
розроблення документації
із землеустрою**

Відповідно до статей 15¹, 116, 118, 121, 122 та 186 Земельного кодексу України, Положення про Головне управління Держгеокадастру у Кіровоградській області, затвердженого наказом Держгеокадастру від 03.03.2015 № 20,

НАКАЗУЮ:

1. Надати гр. Кравченко Людмилі Василівні дозвіл на розроблення проекту землеустрою щодо відведення земельної ділянки у власність із земель сільськогосподарського призначення державної власності, що перебувають у запасі, розташованої на території Нечаївської сільської ради, Компаніївського району, Кіровоградської області. Орієнтовний розмір земельної ділянки 1,9340 га, в тому числі: 1,9340 га – рілля, із цільовим призначенням – для ведення особистого селянського господарства.

2. Розроблений проект землеустрою щодо відведення земельної ділянки у власність підлягає погодженню та затвердженню відповідно до вимог чинного законодавства.

3. Керівнику відділу Держгеокадастру у Компаніївському районі при надходженні проекту землеустрою щодо відведення земельної ділянки у власність забезпечити в установленому законодавством порядку:

3.1. погодження проекту землеустрою щодо відведення земельної ділянки у власність;

3.2. реєстрацію земельної ділянки у Державному земельному кадастрі.

4. Контроль за виконанням цього наказу залишаю за собою.

В.о. начальника
Головного управління

ПІНЬКОВСЬКИЙ А.В.





ДЕРЖАВНА СЛУЖБА УКРАЇНИ З ПИТАНЬ ГЕОДЕЗІЇ, КАРТОГРАФІЇ ТА
КАДАСТРУ

Головне управління Держгеокадастру у Кіровоградській області

вул.Академіка Корольова, 26, м.Кіровоград, 25030, тел.(0522) 34-61-44, факс 34-61-39

E-mail: kirovohrad@land.gov.ua Код ЄДРПОУ 39767636

27.04.2016 11-4092/14-16-СГ

НАКАЗ

**Про затвердження документації
із землеустрою та надання
земельних ділянок в оренду
без зміни цільового призначення**

Відповідно до статей 15¹, 20, 122, 123, 124, 207 та 208 Земельного кодексу України, Положення про Головне управління Держгеокадастру у Кіровоградській області, затвердженого наказом Держгеокадастру від 03.03.2015 № 20,

НАКАЗУЮ:

1. Затвердити проект землеустрою щодо відведення земельних ділянок в оренду на території Варварівської сільської ради Долинського району Кіровоградської області.

2. Надати Проценку Павлу Олексійовичу в оренду земельні ділянки загальною площею 81,5579 га строком на 7 (сім) років, в тому числі: рілля площею 81,5579 га, (кадастрові номери 3521981300:02:000:9091; 3521981300:02:000:9092) із земель сільськогосподарського призначення державної власності, що перебувають у запасі, без зміни цільового призначення для ведення фермерського господарства, розташовані на території Варварівської сільської ради Долинського району Кіровоградської області.

3. Встановити річний розмір орендної плати за користування земельними ділянками на правах оренди в розмірі 8 (вісім) відсотків від нормативної грошової оцінки.

4. Доручити керівнику відділу Держгеокадастру в Долинському районі укласти договори оренди земельних ділянок та забезпечити державну реєстрацію права власності у Державному реєстрі речових прав від імені Головного управління Держгеокадастру у Кіровоградській області.

5. **Право оренди земельних ділянок** (кадастрові номери 3521981300:02:000:9091; 3521981300:02:000:9092) виникає з моменту державної реєстрації цього права та оформлюється відповідно до Закону України "Про державну реєстрацію речових прав на нерухоме майно та їх обтяжень".

6. Контроль за виконанням цього наказу залишаю за собою.

В.о. начальника
Головного управління

Піньковський А.В.

Головне управління Держгеокадастру у Кіровоградській області
11-4092/14-16-СГ від 27.04.2016





ДЕРЖАВНА СЛУЖБА УКРАЇНИ З ПИТАНЬ ГЕОДЕЗІЇ, КАРТОГРАФІЇ ТА
КАДАСТРУ

Головне управління Держгеокадастру у Кіровоградській області

вул. Академіка Корольова, 26, м. Кіровоград, 25030, тел. (0522) 34-61-44, факс 34-61-39

E-mail: kirovohrad@land.gov.ua Код ЄДРПОУ 39767636

28.04.2016 11-4093/14-16-СГ **НАКАЗ**

**Про надання дозволу на
розроблення документації
із землеустрою**

Відповідно до статей 15¹, 116, 118, 121, 122 та 186 Земельного кодексу України, Положення про Головне управління Держгеокадастру у Кіровоградській області, затвердженого наказом Держгеокадастру від 03.03.2015 № 20,

НАКАЗУЮ:

1. Надати гр. Кирилову Ігорю Ярославовичу дозвіл на розроблення проекту землеустрою щодо відведення земельної ділянки у власність із земель сільськогосподарського призначення державної власності, що перебувають у запасі, розташованої на території Захарівської сільської ради, Світловодського району, Кіровоградської області. Орієнтовний розмір земельної ділянки 2,0000 га, в тому числі: 2,0000 га – рілля, із цільовим призначенням – для ведення особистого селянського господарства.

2. Розроблений проект землеустрою щодо відведення земельної ділянки у власність підлягає погодженню та затвердженню відповідно до вимог чинного законодавства.

3. Керівнику управління Держгеокадастру у Світловодському районі при надходженні проекту землеустрою щодо відведення земельної ділянки у власність забезпечити в установленому законодавством порядку:

3.1. погодження проекту землеустрою щодо відведення земельної ділянки у власність;

3.2. реєстрацію земельної ділянки у Державному земельному кадастрі.

4. Контроль за виконанням цього наказу залишаю за собою.

В.о. начальника
Головного управління

Піньковський А.В.





ДЕРЖАВНА СЛУЖБА УКРАЇНИ З ПИТАНЬ ГЕОДЕЗІЇ, КАРТОГРАФІЇ ТА
КАДАСТРУ

Головне управління Держгеокадастру у Кіровоградській області

вул. Академіка Корольова, 26, м. Кіровоград, 25030, тел. (0522) 34-61-44, факс 34-61-39
E-mail: kirovohrad@land.gov.ua Код ЄДРПОУ 39767636

28.04.2016 11-4094/14-16-СГ **НАКАЗ**

**Про надання дозволу на
розроблення документації
із землеустрою**

Відповідно до статей 15¹, 116, 118, 121, 122 та 186 Земельного кодексу України, Положення про Головне управління Держгеокадастру у Кіровоградській області, затвердженого наказом Держгеокадастру від 03.03.2015 № 20,

НАКАЗУЮ:

1. Надати гр. Кириловій Оксані Ігорівні дозвіл на розроблення проекту землеустрою щодо відведення земельної ділянки у власність із земель сільськогосподарського призначення державної власності, що перебувають у запасі, розташованої на території Захарівської сільської ради, Світловодського району, Кіровоградської області. Орієнтовний розмір земельної ділянки 2,0000 га, в тому числі: 2,0000 га – рілля, із цільовим призначенням – для ведення особистого селянського господарства.

2. Розроблений проект землеустрою щодо відведення земельної ділянки у власність підлягає погодженню та затвердженню відповідно до вимог чинного законодавства.

3. Керівнику управління Держгеокадастру у Світловодському районі при надходженні проекту землеустрою щодо відведення земельної ділянки у власність забезпечити в установленому законодавством порядку:

3.1. погодження проекту землеустрою щодо відведення земельної ділянки у власність;

3.2. реєстрацію земельної ділянки у Державному земельному кадастрі.

4. Контроль за виконанням цього наказу залишаю за собою.

В.о. начальника
Головного управління

Піньковський А.В.





ДЕРЖАВНА СЛУЖБА УКРАЇНИ З ПИТАНЬ ГЕОДЕЗІЇ, КАРТОГРАФІЇ ТА
КАДАСТРУ

Головне управління Держгеокадастру у Кіровоградській області

вул. Академіка Корольова, 26, м. Кіровоград, 25030, тел. (0522) 34-61-44, факс 34-61-39

E-mail: kirovohrad@land.gov.ua Код ЄДРПОУ 39767636

28.04.2016 11-4095/14-16-СГ **НАКАЗ**

**Про надання дозволу на
розроблення документації
із землеустрою**

Відповідно до статей 15¹, 116, 118, 121, 122 та 186 Земельного кодексу України, Положення про Головне управління Держгеокадастру у Кіровоградській області, затвердженого наказом Держгеокадастру від 03.03.2015 № 20,

НАКАЗУЮ:

1. Надати гр. Мотуз Ользі Павлівні дозвіл на розроблення проекту землеустрою щодо відведення земельної ділянки у власність із земель сільськогосподарського призначення державної власності, що перебувають у запасі, розташованої на території Захарівської сільської ради, Світловодського району, Кіровоградської області. Орієнтовний розмір земельної ділянки 2,0000 га, в тому числі: 2,0000 га – рілля, із цільовим призначенням – для ведення особистого селянського господарства.

2. Розроблений проект землеустрою щодо відведення земельної ділянки у власність підлягає погодженню та затвердженню відповідно до вимог чинного законодавства.

3. Керівнику управління Держгеокадастру у Світловодському районі при надходженні проекту землеустрою щодо відведення земельної ділянки у власність забезпечити в установленому законодавством порядку:

3.1. погодження проекту землеустрою щодо відведення земельної ділянки у власність;

3.2. реєстрацію земельної ділянки у Державному земельному кадастрі.

4. Контроль за виконанням цього наказу залишаю за собою.

В.о. начальника
Головного управління

Піньковський А.В.





ДЕРЖАВНА СЛУЖБА УКРАЇНИ З ПИТАНЬ ГЕОДЕЗІЇ, КАРТОГРАФІЇ ТА
КАДАСТРУ

Головне управління Держгеокадастру у Кіровоградській області

вул.АкадемікаКорольова, 26, м.Кіровоград, 25030, тел.(0522) 34-61-44, факс 34-61-39

E-mail:kirovohrad@land.gov.uaКодЄДРПОУ 39767636

28.04.2016 11-4096/14-16-СГ **НАКАЗ**

**Про надання дозволу на
розроблення документації
із землеустрою**

Відповідно до статей 15¹, 116, 118, 121, 122 та 186 Земельного кодексу України, Положення про Головне управління Держгеокадастру у Кіровоградській області, затвердженого наказом Держгеокадастру від 03.03.2015 № 20,

НАКАЗУЮ:

1. Надати гр. Базавляку Олександрю Сергійовичу дозвіл на розроблення проекту землеустрою щодо відведення земельної ділянки у власність із земель сільськогосподарського призначення державної власності, що перебувають у запасі, розташованої на території Захарівської сільської ради, Світловодського району, Кіровоградської області. Орієнтовний розмір земельної ділянки 2,0000 га, в тому числі: 2,0000 га – рілля, із цільовим призначенням – для ведення особистого селянського господарства.

2. Розроблений проект землеустрою щодо відведення земельної ділянки у власність підлягає погодженню та затвердженню відповідно до вимог чинного законодавства.

3. Керівнику управління Держгеокадастру у Світловодському районі при надходженні проекту землеустрою щодо відведення земельної ділянки у власність забезпечити в установленому законодавством порядку:

3.1. погодження проекту землеустрою щодо відведення земельної ділянки у власність;

3.2. реєстрацію земельної ділянки у Державному земельному кадастрі.

4. Контроль за виконанням цього наказу залишаю за собою.

В.о. начальника
Головного управління

Піньковський А.В.





ДЕРЖАВНА СЛУЖБА УКРАЇНИ З ПИТАНЬ ГЕОДЕЗІЇ, КАРТОГРАФІЇ ТА
КАДАСТРУ

Головне управління Держгеокадастру у Кіровоградській області

вул.АкадемікаКорольова, 26, м.Кіровоград, 25030, тел.(0522) 34-61-44, факс 34-61-39

E-mail:kirovohrad@land.gov.uaКодЄДРПОУ 39767636

28.04.2016 11-4097/14-16-СГ **НАКАЗ**

**Про надання дозволу на
розроблення документації
із землеустрою**

Відповідно до статей 15¹, 116, 118, 121, 122 та 186 Земельного кодексу України, Положення про Головне управління Держгеокадастру у Кіровоградській області, затвердженого наказом Держгеокадастру від 03.03.2015 № 20,

НАКАЗУЮ:

1. Надати гр. Мотузу Володимиру Миколайовичу дозвіл на розроблення проекту землеустрою щодо відведення земельної ділянки у власність із земель сільськогосподарського призначення державної власності, що перебувають у запасі, розташованої на території Захарівської сільської ради, Світловодського району, Кіровоградської області. Орієнтовний розмір земельної ділянки 2,0000 га, в тому числі: 2,0000 га – рілля, із цільовим призначенням – для ведення особистого селянського господарства.

2. Розроблений проект землеустрою щодо відведення земельної ділянки у власність підлягає погодженню та затвердженню відповідно до вимог чинного законодавства.

3. Керівнику управління Держгеокадастру у Світловодському районі при надходженні проекту землеустрою щодо відведення земельної ділянки у власність забезпечити в установленому законодавством порядку:

3.1. погодження проекту землеустрою щодо відведення земельної ділянки у власність;

3.2. реєстрацію земельної ділянки у Державному земельному кадастрі.

4. Контроль за виконанням цього наказу залишаю за собою.

В.о. начальника
Головного управління

Пінковський А.В.





ДЕРЖАВНА СЛУЖБА УКРАЇНИ З ПИТАНЬ ГЕОДЕЗІЇ, КАРТОГРАФІЇ ТА
КАДАСТРУ

Головне управління Держгеокадастру у Кіровоградській області

вул. Академіка Корольова, 26, м. Кіровоград, 25030, тел. (0522) 34-61-44, факс 34-61-39

E-mail: kirovohrad@land.gov.ua Код ЄДРПОУ 39767636

28.04.2016 11-4098/14-16-СГ **НАКАЗ**

**Про надання дозволу на
розроблення документації
із землеустрою**

Відповідно до статей 15¹, 116, 118, 121, 122 та 186 Земельного кодексу України, Положення про Головне управління Держгеокадастру у Кіровоградській області, затвердженого наказом Держгеокадастру від 03.03.2015 № 20,

НАКАЗУЮ:

1. Надати Бачу Андрію Андрійовичу дозвіл на розроблення проекту землеустрою щодо відведення земельної ділянки у власність із земель сільськогосподарського призначення державної власності, що перебувають у запасі розташованої на території Компаніївського району Нечаївської сільської ради. Орієнтовний розмір земельної ділянки 1,5000 га, у тому числі: 1,5000 га - рілля, із цільовим призначенням – для ведення особистого селянського господарства.

2. Розроблений проект землеустрою щодо відведення земельної ділянки у власність підлягає погодженню та затвердженню відповідно до вимог чинного законодавства.

3. Керівнику відділу Держгеокадастру у Компаніївському районі при надходженні проекту землеустрою щодо відведення земельної ділянки у власність забезпечити в установленому законодавством порядку:

3.1. погодження проекту землеустрою щодо відведення земельної ділянки у власність;

3.2. реєстрацію земельної ділянки у Державному земельному кадастрі.

4. Контроль за виконанням цього наказу залишаю за собою.

В.о. начальника
Головного управління

Піньковський А.В.

Головне управління Держгеокадастру у Кіровоградській області
11-4098/14-16-СГ від 28.04.2016





ДЕРЖАВНА СЛУЖБА УКРАЇНИ З ПИТАНЬ ГЕОДЕЗІЇ, КАРТОГРАФІЇ ТА
КАДАСТРУ

Головне управління Держгеокадастру у Кіровоградській області

вул.АкадемікаКорольова, 26, м.Кіровоград, 25030, тел.(0522) 34-61-44, факс 34-61-39

E-mail:kirovohrad@land.gov.uaКодЄДРПОУ 39767636

28.04.2016 11-4099/14-16-СГ **НАКАЗ**

**Про надання дозволу на
розроблення документації
із землеустрою**

Відповідно до статей 15¹, 116, 118, 121, 122 та 186 Земельного кодексу України, Положення про Головне управління Держгеокадастру у Кіровоградській області, затвердженого наказом Держгеокадастру від 03.03.2015 № 20,

НАКАЗУЮ:

1. Надати Ірхі Сергію Олександровичу дозвіл на розроблення проекту землеустрою щодо відведення земельної ділянки у власність із земель сільськогосподарського призначення державної власності, що перебувають у запасі розташованої на території Компаніївського району Нечаївської сільської ради. Орієнтовний розмір земельної ділянки 1,5000 га, у тому числі: 1,5000 га-рілля, із цільовим призначенням – для ведення особистого селянського господарства.

2. Розроблений проект землеустрою щодо відведення земельної ділянки у власність підлягає погодженню та затвердженню відповідно до вимог чинного законодавства.

3. Керівнику відділу Держгеокадастру у Компаніївському районі при надходженні проекту землеустрою щодо відведення земельної ділянки у власність забезпечити в установленому законодавством порядку:

3.1. погодження проекту землеустрою щодо відведення земельної ділянки у власність;

3.2. реєстрацію земельної ділянки у Державному земельному кадастрі.

4. Контроль за виконанням цього наказу залишаю за собою.

В.о. начальника
Головного управління

Піньковський А.В.





**ДЕРЖАВНА СЛУЖБА УКРАЇНИ З ПИТАНЬ ГЕОДЕЗІЇ, КАРТОГРАФІЇ ТА
КАДАСТРУ**

Головне управління Держгеокадастру у Кіровоградській області

вул.Академіка Корольова, 26, м.Кіровоград, 25030, тел.(0522) 34-61-44, факс 34-61-39

E-mail:kirovohrad@land.gov.ua Код ЄДРПОУ 39767636

28.04.2016 11-4100/14-16-СГ **НАКАЗ**

**Про надання дозволу на
розроблення документації
із землеустрою**

Відповідно до статей 15¹, 116, 118, 121, 122 та 186 Земельного кодексу України, Положення про Головне управління Держгеокадастру у Кіровоградській області, затвердженого наказом Держгеокадастру від 03.03.2015 № 20,

НАКАЗУЮ:

1. Надати гр. Пугачу Григорію Григорійовичу дозвіл на розроблення проекту землеустрою щодо відведення земельної ділянки у власність із земель сільськогосподарського призначення державної власності, що перебувають у запасі, розташованої на території Ганно-Леонтовичівської сільської ради, Устинівського району, Кіровоградської області. Орієнтовний розмір земельної ділянки 2,0000 га, в тому числі: 2,0000 га – рілля, із цільовим призначенням – для ведення особистого селянського господарства.

2. Розроблений проект землеустрою щодо відведення земельної ділянки у власність підлягає погодженню та затвердженню відповідно до вимог чинного законодавства.

3. Керівнику відділу Держгеокадастру в Устинівському районі при надходженні проекту землеустрою щодо відведення земельної ділянки у власність забезпечити в установленому законодавством порядку:

3.1. погодження проекту землеустрою щодо відведення земельної ділянки у власність;

3.2. реєстрацію земельної ділянки у Державному земельному кадастрі.

4. Контроль за виконанням цього наказу залишаю за собою.

В.о. начальника
Головного управління

Піньковський А.В.





ДЕРЖАВНА СЛУЖБА УКРАЇНИ З ПИТАНЬ ГЕОДЕЗІЇ, КАРТОГРАФІЇ ТА
КАДАСТРУ

Головне управління Держгеокадастру у Кіровоградській області

вул.Академіка Корольова, 26, м.Кіровоград, 25030, тел.(0522) 34-61-44, факс 34-61-39
E-mail:kirovohrad@land.gov.uaКод ЄДРПОУ 39767636

28.04.2016 11-4101/14-16-СГ **НАКАЗ**

**Про надання дозволу на
розроблення документації
із землеустрою**

Відповідно до статей 15¹, 118, 116, 121, 122 та 186 Земельного кодексу України, Положення про Головне управління Держгеокадастру у Кіровоградській області, затвердженого наказом Держгеокадастру від 03.03.2015 № 20,

НАКАЗУЮ:

1. Надати гр. Меньшаківій Ірині Володимирівні дозвіл на розроблення проекту землеустрою щодо відведення земельної ділянки у власність із земель сільськогосподарського призначення державної власності, що перебувають у запасі, розташованої на території Ганно-Леонтовичівської сільської ради, Устинівського району, Кіровоградської області. Орієнтовний розмір земельної ділянки 2,0000 га, в тому числі: 2,0000 га – рілля, із цільовим призначенням – для ведення особистого селянського господарства.

2. Розроблений проект землеустрою щодо відведення земельної ділянки у власність підлягає погодженню та затвердженню відповідно до вимог чинного законодавства.

3. Керівнику відділу Держгеокадастру в Устинівському районі при надходженні проекту землеустрою щодо відведення земельної ділянки у власність забезпечити в установленому законодавством порядку:

3.1. погодження проекту землеустрою щодо відведення земельної ділянки у власність;

3.2. реєстрацію земельної ділянки у Державному земельному кадастрі.

4. Контроль за виконанням цього наказу залишаю за собою.

В.о. начальника
Головного управління

Піньковський А.В.





ДЕРЖАВНА СЛУЖБА УКРАЇНИ З ПИТАНЬ ГЕОДЕЗІЇ, КАРТОГРАФІЇ ТА
КАДАСТРУ

Головне управління Держгеокадастру у Кіровоградській області

вул. Академіка Корольова, 26, м. Кіровоград, 25030, тел. (0522) 34-61-44, факс 34-61-39

E-mail: kirovohrad@land.gov.ua Код ЄДРПОУ 39767636

28.04.2016 11-4102/14-16-СГ **НАКАЗ**

**Про надання дозволу на
розроблення документації
із землеустрою**

Відповідно до статей 15¹, 116, 118, 121, 122 та 186 Земельного кодексу України, Положення про Головне управління Держгеокадастру у Кіровоградській області, затвердженого наказом Держгеокадастру від 03.03.2015 № 20,

НАКАЗУЮ:

1. Надати гр. Кирпі Тетяні Олексіївні дозвіл на розроблення проекту землеустрою щодо відведення земельної ділянки у власність із земель сільськогосподарського призначення державної власності, що перебувають у резервному фонді, розташованої на території Мар'ївської сільської ради, Компаніївського району, Кіровоградської області. Орієнтовний розмір земельної ділянки 2,0000 га, в тому числі: 2,0000 га – рілля, із цільовим призначенням – для ведення особистого селянського господарства.

2. Розроблений проект землеустрою щодо відведення земельної ділянки у власність підлягає погодженню та затвердженню відповідно до вимог чинного законодавства.

3. Керівнику відділу Держгеокадастру у Компаніївському районі при надходженні проекту землеустрою щодо відведення земельної ділянки у власність забезпечити в установленому законодавством порядку:

3.1. погодження проекту землеустрою щодо відведення земельної ділянки у власність;

3.2. реєстрацію земельної ділянки у Державному земельному кадастрі.

4. Контроль за виконанням цього наказу залишаю за собою.

В.о. начальника
Головного управління

Піньковський А.В.





ДЕРЖАВНА СЛУЖБА УКРАЇНИ З ПИТАНЬ ГЕОДЕЗІЇ, КАРТОГРАФІЇ ТА
КАДАСТРУ

Головне управління Держгеокадастру у Кіровоградській області

вул.АкадемікаКорольова, 26, м.Кіровоград, 25030, тел.(0522) 34-61-44, факс 34-61-39

E-mail: kirovohrad@land.gov.ua Код ЄДРПОУ 39767636

28.04.2016 11-4103/14-16-СГ **НАКАЗ**

**Про надання дозволу на
розроблення документації
із землеустрою**

Відповідно до статей 15¹, 116, 118, 121, 122 та 186 Земельного кодексу України, Положення про Головне управління Держгеокадастру у Кіровоградській області, затвердженого наказом Держгеокадастру від 03.03.2015 № 20,

НАКАЗУЮ:

1. Надати гр. Раці Костянтину Юрійовичу дозвіл на розроблення проекту землеустрою щодо відведення земельної ділянки у власність із земель сільськогосподарського призначення державної власності, що перебувають у резервному фонді, розташованої на території Грузьківської сільської ради, Кіровоградського району, Кіровоградської області. Орієнтовний розмір земельної ділянки 1,9984 га, в тому числі: 1,9984 га – рілля, із цільовим призначенням – для ведення особистого селянського господарства.

2. Розроблений проект землеустрою щодо відведення земельної ділянки у власність підлягає погодженню та затвердженню відповідно до вимог чинного законодавства.

3. Керівнику управління Держгеокадастру у Кіровоградському районі при надходженні проекту землеустрою щодо відведення земельної ділянки у власність забезпечити в установленому законодавством порядку:

3.1. погодження проекту землеустрою щодо відведення земельної ділянки у власність;

3.2. реєстрацію земельної ділянки у Державному земельному кадастрі.

4. Контроль за виконанням цього наказу залишаю за собою.

В.о. начальника Головного управління _____

Піньковський А.В.





ДЕРЖАВНА СЛУЖБА УКРАЇНИ З ПИТАНЬ ГЕОДЕЗІЇ, КАРТОГРАФІЇ ТА
КАДАСТРУ

Головне управління Держгеокадастру у Кіровоградській області

вул. Академіка Корольова, 26, м. Кіровоград, 25030, тел. (0522) 34-61-44, факс 34-61-39

E-mail: kirovohrad@land.gov.ua Код ЄДРПОУ 39767636

28.04.2016 11-4104/14-16-СГ **НАКАЗ**

**Про надання дозволу на
розроблення документації
із землеустрою**

Відповідно до статей 15¹, 116, 118, 121, 122 та 186 Земельного кодексу України, Положення про Головне управління Держгеокадастру у Кіровоградській області, затвердженого наказом Держгеокадастру від 03.03.2015 № 20,

НАКАЗУЮ:

1. Надати гр. Раці Тамарі Костянтинівні дозвіл на розроблення проекту землеустрою щодо відведення земельної ділянки у власність із земель сільськогосподарського призначення державної власності, що перебувають у запасі, розташованої на території Грузьківської сільської ради, Кіровоградського району, Кіровоградської області. Орієнтовний розмір земельної ділянки 1,4918 га, в тому числі: 1,4918 га – рілля, із цільовим призначенням – для ведення особистого селянського господарства.

2. Розроблений проект землеустрою щодо відведення земельної ділянки у власність підлягає погодженню та затвердженню відповідно до вимог чинного законодавства.

3. Керівнику управління Держгеокадастру у Кіровоградському районі при надходженні проекту землеустрою щодо відведення земельної ділянки у власність забезпечити в установленому законодавством порядку:

3.1. погодження проекту землеустрою щодо відведення земельної ділянки у власність;

3.2. реєстрацію земельної ділянки у Державному земельному кадастрі.

4. Контроль за виконанням цього наказу залишаю за собою.

В.о. начальника Головного управління _____ Гіньковський А.В.





ДЕРЖАВНА СЛУЖБА УКРАЇНИ З ПИТАНЬ ГЕОДЕЗІЇ, КАРТОГРАФІЇ ТА
КАДАСТРУ

Головне управління Держгеокадастру у Кіровоградській області

вул.АкадемікаКорольова, 26, м.Кіровоград, 25030, тел.(0522) 34-61-44, факс 34-61-39

E-mail:kirovohrad@land.gov.uaКодЄДРПОУ 39767636

28.04.2016 11-4105/14-16-СГ **НАКАЗ**

**Про надання дозволу на
розроблення документації
із землеустрою**

Відповідно до статей 15¹, 116, 118, 121, 122 та 186 Земельного кодексу України, Положення про Головне управління Держгеокадастру у Кіровоградській області, затвердженого наказом Держгеокадастру від 03.03.2015 № 20,

НАКАЗУЮ:

1. Надати гр. Бурлаці Сергію Вікторовичу дозвіл на розроблення проекту землеустрою щодо відведення земельної ділянки у власність із земель сільськогосподарського призначення державної власності, що перебувають у запасі, розташованої на території Озерської сільської ради, Світловодського району, Кіровоградської області. Орієнтовний розмір земельної ділянки 2,0000 га, в тому числі: 2,0000 га – рілля, із цільовим призначенням – для ведення особистого селянського господарства.

2. Розроблений проект землеустрою щодо відведення земельної ділянки у власність підлягає погодженню та затвердженню відповідно до вимог чинного законодавства.

3. Керівнику управління Держгеокадастру у Світловодському районі при надходженні проекту землеустрою щодо відведення земельної ділянки у власність забезпечити в установленому законодавством порядку:

3.1. погодження проекту землеустрою щодо відведення земельної ділянки у власність;

3.2. реєстрацію земельної ділянки у Державному земельному кадастрі.

4. Контроль за виконанням цього наказу залишаю за собою.

В.о. начальника
Головного управління

Піньковський А.В.





**ДЕРЖАВНА СЛУЖБА УКРАЇНИ З ПИТАНЬ ГЕОДЕЗІЇ, КАРТОГРАФІЇ ТА
КАДАСТРУ**

Головне управління Держгеокадастру у Кіровоградській області

вул. Академіка Корольова, 26, м. Кіровоград, 25030, тел. (0522) 34-61-44, факс 34-61-39

E-mail: kirovohrad@land.gov.ua Код ЄДРПОУ 39767636

28.04.2016 11-4106/14-16-**НАКАЗ**

**Про надання дозволу на
розроблення документації
із землеустрою**

Відповідно до статей 15¹, 118, 122, 123 та 134 Земельного кодексу України, Положення про Головне управління Держгеокадастру у Кіровоградській області, затвердженого наказом Держгеокадастру від 03.03.2015 № 20.

НАКАЗУЮ:

1. Надати Півень Інні Сергіївні дозвіл на розроблення проекту землеустрою щодо відведення земельної ділянки у власність із земель сільськогосподарського призначення державної власності, що перебувають у запасі, розташованої на території Новомиргородського району Канізької сільської ради. Орієнтовний розмір земельної ділянки 2,0000 га, в тому числі: 2,0000 га – пасовища, із цільовим призначенням – для ведення особистого селянського господарства.

2. Розроблений проект землеустрою щодо відведення земельної ділянки у власність підлягає погодженню та затвердженню відповідно до вимог чинного законодавства.

3. Керівнику відділу Держгеокадастру в Новомиргородському районі при надходженні проекту землеустрою щодо відведення земельної ділянки у власність забезпечити в установленому законодавством порядку:

3.1. погодження проекту землеустрою щодо відведення земельної ділянки у власність;

3.2. реєстрацію земельної ділянки у Державному земельному кадастрі.

4. Контроль за виконанням цього наказу залишаю за собою.

В.о. начальника
Головного управління

Піньковський А.В.





ДЕРЖАВНА СЛУЖБА УКРАЇНИ З ПИТАНЬ ГЕОДЕЗІЇ, КАРТОГРАФІЇ ТА
КАДАСТРУ

Головне управління Держгеокадастру у Кіровоградській області

вул. Академіка Корольова, 26, м. Кіровоград, 25030, тел. (0522) 34-61-44, факс 34-61-39

E-mail: kirovohrad@land.gov.ua Код ЄДРПОУ 39767636

28.04.2016 11-4107/14-16-СГ **НАКАЗ**

**Про надання дозволу на
розроблення документації
із землеустрою**

Відповідно до статей 15¹, 118, 122, 123 та 134 Земельного кодексу України, Положення про Головне управління Держгеокадастру у Кіровоградській області, затвердженого наказом Держгеокадастру від 03.03.2015 № 20.

НАКАЗУЮ:

1. Надати Московцю Дмитру Анатолійовичу дозвіл на розроблення проекту землеустрою щодо відведення земельної ділянки у власність із земель сільськогосподарського призначення державної власності, що перебувають у запасі, розташованої на території Олександрівського району Вищеверещаківської сільської ради.

Орієнтовний розмір земельної ділянки 1,8492 га, в тому числі: 1,8492 га – рілля, із цільовим призначенням – для ведення особистого селянського господарства.

2. Розроблений проект землеустрою щодо відведення земельної ділянки у власність підлягає погодженню та затвердженню відповідно до вимог чинного законодавства.

3. Керівнику відділу Держгеокадастру в Олександрівському районі при надходженні проекту землеустрою щодо відведення земельної ділянки у власність забезпечити в установленому законодавством порядку:

3.1. погодження проекту землеустрою щодо відведення земельної ділянки у власність;

3.2. реєстрацію земельної ділянки у Державному земельному кадастрі.

4. Контроль за виконанням цього наказу залишаю за собою.

В.о. начальника
Головного управління

Піньковський А.В.

Головне управління Держгеокадастру у Кіровоградській області
11-4107/14-16-СГ від 28.04.2016





ДЕРЖАВНА СЛУЖБА УКРАЇНИ З ПИТАНЬ ГЕОДЕЗІЇ, КАРТОГРАФІЇ ТА
КАДАСТРУ

Головне управління Держгеокадастру у Кіровоградській області

вул.АкадемікаКорольова, 26, м.Кіровоград, 25030, тел.(0522) 34-61-44, факс 34-61-39

E-mail:kirovohrad@land.gov.ua Код ЄДРПОУ 39767636

28.04.2016 11-4108/14-16-~~НАКАЗ~~

**Про надання дозволу на
розроблення документації
із землеустрою**

Відповідно до статей 15¹, 118, 122, 123 та 134 Земельного кодексу України, Положення про Головне управління Держгеокадастру у Кіровоградській області, затвердженого наказом Держгеокадастру від 03.03.2015 № 20.

НАКАЗУЮ:

1. Надати Гончаренку Павлу Анатолійовичу дозвіл на розроблення проекту землеустрою щодо відведення земельної ділянки у власність із земель сільськогосподарського призначення державної власності, що перебувають у запасі, розташованої на території Новомиргородського району Канізької сільської ради. Орієнтовний розмір земельної ділянки 2,0000 га, в тому числі: 2,0000 га – рілля, із цільовим призначенням – для ведення особистого селянського господарства.

2. Розроблений проект землеустрою щодо відведення земельної ділянки у власність підлягає погодженню та затвердженню відповідно до вимог чинного законодавства.

3. Керівнику відділу Держгеокадастру в Новомиргородському районі при надходженні проекту землеустрою щодо відведення земельної ділянки у власність забезпечити в установленому законодавством порядку:

3.1. погодження проекту землеустрою щодо відведення земельної ділянки у власність;

3.2. реєстрацію земельної ділянки у Державному земельному кадастрі.

4. Контроль за виконанням цього наказу залишаю за собою.

В.о. начальника
Головного управління

Піньковський А.В.

Головне управління Держгеокадастру у Кіровоградській області
11-4108/14-16-СГ від 28.04.2016





ДЕРЖАВНА СЛУЖБА УКРАЇНИ З ПИТАНЬ ГЕОДЕЗІЇ, КАРТОГРАФІЇ ТА
КАДАСТРУ

Головне управління Держгеокадастру у Кіровоградській області

вул.АкадемікаКорольова, 26, м.Кіровоград, 25030, тел.(0522) 34-61-44, факс 34-61-39

E-mail:kirovohrad@land.gov.uaКодЄДРПОУ 39767636

28.04.2016 11-4109/14-16-СНАКАЗ

**Про надання дозволу на
розроблення документації
із землеустрою**

Відповідно до статей 15¹, 118, 122, 123 та 134 Земельного кодексу України, Положення про Головне управління Держгеокадастру у Кіровоградській області, затвердженого наказом Держгеокадастру від 03.03.2015 № 20.

НАКАЗУЮ:

1. Надати Радзевич Улиті Дмитрівні дозвіл на розроблення проекту землеустрою щодо відведення земельної ділянки у власність із земель сільськогосподарського призначення державної власності, що перебувають у запасі, розташованої на території Новомиргородського району Канізької сільської ради. Орієнтовний розмір земельної ділянки 2,0000 га, в тому числі: 2,0000 га – пасовища, із цільовим призначенням – для ведення особистого селянського господарства.

2. Розроблений проект землеустрою щодо відведення земельної ділянки у власність підлягає погодженню та затвердженню відповідно до вимог чинного законодавства.

3. Керівнику відділу Держгеокадастру в Новомиргородському районі при надходженні проекту землеустрою щодо відведення земельної ділянки у власність забезпечити в установленому законодавством порядку:

3.1. погодження проекту землеустрою щодо відведення земельної ділянки у власність;

3.2. реєстрацію земельної ділянки у Державному земельному кадастрі.

4. Контроль за виконанням цього наказу залишаю за собою.

В.о. начальника
Головного управління

Піньковський А.В.

Головне управління Держгеокадастру у Кіровоградській області
11-4109/14-16-СГ від 28.04.2016





ДЕРЖАВНА СЛУЖБА УКРАЇНИ З ПИТАНЬ ГЕОДЕЗІЇ, КАРТОГРАФІЇ ТА
КАДАСТРУ

Головне управління Держгеокадастру у Кіровоградській області

вул.АкадемікаКорольова, 26, м.Кіровоград, 25030, тел.(0522) 34-61-44, факс 34-61-39

E-mail:kirovohrad@land.gov.ua Код ЄДРПОУ 39767636

28.04.2016 11-4110/14-16 **НАКАЗ**

**Про надання дозволу на
розроблення документації
із землеустрою**

Відповідно до статей 15¹, 118, 122, 123 та 134 Земельного кодексу України, Положення про Головне управління Держгеокадастру у Кіровоградській області, затвердженого наказом Держгеокадастру від 03.03.2015 № 20.

НАКАЗУЮ:

1. Надати Прощарук Юлії Едуардівні дозвіл на розроблення проекту землеустрою щодо відведення земельної ділянки у власність із земель сільськогосподарського призначення державної власності, що перебувають у запасі, розташованої на території Новомиргородського району Канізької сільської ради. Орієнтовний розмір земельної ділянки 2,0000 га, в тому числі: 2,0000 га – пасовища, із цільовим призначенням – для ведення особистого селянського господарства.

2. Розроблений проект землеустрою щодо відведення земельної ділянки у власність підлягає погодженню та затвердженню відповідно до вимог чинного законодавства.

3. Керівнику відділу Держгеокадастру в Новомиргородському районі при надходженні проекту землеустрою щодо відведення земельної ділянки у власність забезпечити в установленому законодавством порядку:

3.1. погодження проекту землеустрою щодо відведення земельної ділянки у власність;

3.2. реєстрацію земельної ділянки у Державному земельному кадастрі.

4. Контроль за виконанням цього наказу залишаю за собою.

В.о. начальника
Головного управління

Піньковський А.В.

Головне управління Держгеокадастру у Кіровоградській області
11-4110/14-16-СГ від 28.04.2016





ДЕРЖАВНА СЛУЖБА УКРАЇНИ З ПИТАНЬ ГЕОДЕЗІЇ, КАРТОГРАФІЇ ТА
КАДАСТРУ

Головне управління Держгеокадастру у Кіровоградській області

вул. Академіка Корольова, 26, м. Кіровоград, 25030, тел. (0522) 34-61-44, факс 34-61-39

E-mail: kirovohrad@land.gov.ua Код ЄДРПОУ 39767636

28.04.2016 11-4111/14-16-СГ **НАКАЗ**

**Про надання дозволу на
розроблення документації
із землеустрою**

Відповідно до статей 15¹, 118, 122, 123 та 134 Земельного кодексу України, Положення про Головне управління Держгеокадастру у Кіровоградській області, затвердженого наказом Держгеокадастру від 03.03.2015 № 20.

НАКАЗУЮ:

1. Надати Стригачову Максиму Вікторовичу дозвіл на розроблення проекту землеустрою щодо відведення земельної ділянки у власність із земель сільськогосподарського призначення державної власності, що перебувають у запасі, розташованої на території Олександрівського району Вищеверещаківської сільської ради.

Орієнтовний розмір земельної ділянки 1,8505 га, в тому числі: 1,8505 га – рілля, із цільовим призначенням – для ведення особистого селянського господарства.

2. Розроблений проект землеустрою щодо відведення земельної ділянки у власність підлягає погодженню та затвердженню відповідно до вимог чинного законодавства.

3. Керівнику відділу Держгеокадастру в Олександрівському районі при надходженні проекту землеустрою щодо відведення земельної ділянки у власність забезпечити в установленому законодавством порядку:

3.1. погодження проекту землеустрою щодо відведення земельної ділянки у власність;

3.2. реєстрацію земельної ділянки у Державному земельному кадастрі.

4. Контроль за виконанням цього наказу залишаю за собою.

В.о. начальника
Головного управління

Піньковський А.В.

Головне управління Держгеокадастру у Кіровоградській області
11-4111/14-16-СГ від 28.04.2016





ДЕРЖАВНА СЛУЖБА УКРАЇНИ З ПИТАНЬ ГЕОДЕЗІЇ, КАРТОГРАФІЇ ТА
КАДАСТРУ

Головне управління Держгеокадастру у Кіровоградській області

вул.АкадемікаКорольова, 26, м.Кіровоград, 25030, тел.(0522) 34-61-44, факс 34-61-39

E-mail:kirovohrad@land.gov.uaКод ЄДРПОУ 39767636

28.04.2016 11-4112/14-16-СГ **НАКАЗ**

**Про надання дозволу на
розроблення документації
іземлеустрою**

Відповідно до статей 15¹, 118, 122, 123 та 134 Земельного кодексу України, Положення про Головне управління Держгеокадастру у Кіровоградській області, затвердженого наказом Держгеокадастру від 03.03.2015 № 20.

НАКАЗУЮ:

1. Надати Чебалді Івану Яковичу дозвіл на розроблення проекту землеустрою щодо відведення земельної ділянки у власність із земель сільськогосподарського призначення державної власності, що перебувають у запасі, розташованої на території Новомиргородського району Канізької сільської ради. Орієнтовний розмір земельної ділянки 2,0000 га, в тому числі: 2,0000 га – пасовища, із цільовим призначенням – для ведення особистого селянського господарства.

2. Розроблений проект землеустрою щодо відведення земельної ділянки у власність підлягає погодженню та затвердженню відповідно до вимог чинного законодавства.

3. Керівнику відділу Держгеокадастру в Новомиргородському районі при надходженні проекту землеустрою щодо відведення земельної ділянки у власність забезпечити в установленому законодавством порядку:

3.1. погодження проекту землеустрою щодо відведення земельної ділянки у власність;

3.2. реєстрацію земельної ділянки у Державному земельному кадастрі.

4. Контроль за виконанням цього наказу залишаю за собою.

В.о. начальника
Головного управління

Піньковський А.В.





ДЕРЖАВНА СЛУЖБА УКРАЇНИ З ПИТАНЬ ГЕОДЕЗІЇ, КАРТОГРАФІЇ ТА
КАДАСТРУ

Головне управління Держгеокадастру у Кіровоградській області

вул.АкадемікаКорольова, 26, м.Кіровоград, 25030, тел.(0522) 34-61-44, факс 34-61-39

E-mail:kirovohrad@land.gov.uaКодЄДРПОУ 39767636

28.04.2016 11-4113/14-16-СГ **НАКАЗ**

**Про надання дозволу на
розроблення документації
із землеустрою**

Відповідно до статей 15¹, 118, 122, 123 та 134 Земельного кодексу України, Положення про Головне управління Держгеокадастру у Кіровоградській області, затвердженого наказом Держгеокадастру від 03.03.2015 № 20.

НАКАЗУЮ:

1. Надати Чебалді Людмилі Іванівні дозвіл на розроблення проекту землеустрою щодо відведення земельної ділянки у власність із земель сільськогосподарського призначення державної власності, що перебувають у запасі, розташованої на території Новомиргородського району Канізької сільської ради. Орієнтовний розмір земельної ділянки 2,0000 га, в тому числі: 2,0000 га – пасовища, із цільовим призначенням – для ведення особистого селянського господарства.

2. Розроблений проект землеустрою щодо відведення земельної ділянки у власність підлягає погодженню та затвердженню відповідно до вимог чинного законодавства.

3. Керівнику відділу Держгеокадастру в Новомиргородському районі при надходженні проекту землеустрою щодо відведення земельної ділянки у власність забезпечити в установленому законодавством порядку:

3.1. погодження проекту землеустрою щодо відведення земельної ділянки у власність;

3.2. реєстрацію земельної ділянки у Державному земельному кадастрі.

4. Контроль за виконанням цього наказу залишаю за собою.

В.о. начальника
Головного управління

Піньковський А.В.

Головне управління Держгеокадастру у Кіровоградській області
11-4113/14-16-СГ від 28.04.2016





**ДЕРЖАВНА СЛУЖБА УКРАЇНИ З ПИТАНЬ ГЕОДЕЗІЇ, КАРТОГРАФІЇ ТА
КАДАСТРУ**

Головне управління Держгеокадастру у Кіровоградській області

вул.АкадемікаКорольова, 26, м.Кіровоград, 25030, тел.(0522) 34-61-44, факс 34-61-39
E-mail:kirovohrad@land.gov.uaКодЄДРПОУ 39767636

28.04.2016 11-4114/14-16-СГ **НАКАЗ**

**Про надання дозволу на
розроблення документації
із землеустрою**

Відповідно до статей 15¹, 118, 122, 123 та 134 Земельного кодексу України, Положення про Головне управління Держгеокадастру у Кіровоградській області, затвердженого наказом Держгеокадастру від 03.03.2015 № 20.

НАКАЗУЮ:

1. Надати Суржок Богдану Олеговичу дозвіл на розроблення проекту землеустрою щодо відведення земельної ділянки у власність із земель сільськогосподарського призначення державної власності, що перебувають у запасі, розташованої на території Новомиргородського району Канізької сільської ради. Орієнтовний розмір земельної ділянки 2,0000 га, в тому числі: 2,0000 га – пасовища, із цільовим призначенням – для ведення особистого селянського господарства.

2. Розроблений проект землеустрою щодо відведення земельної ділянки у власність підлягає погодженню та затвердженню відповідно до вимог чинного законодавства.

3. Керівнику відділу Держгеокадастру в Новомиргородському районі при надходженні проекту землеустрою щодо відведення земельної ділянки у власність забезпечити в установленому законодавством порядку:

3.1. погодження проекту землеустрою щодо відведення земельної ділянки у власність;

3.2. реєстрацію земельної ділянки у Державному земельному кадастрі.

4. Контроль за виконанням цього наказу залишаю за собою.

В.о. начальника
Головного управління

Піньковський А.В.





ДЕРЖАВНА СЛУЖБА УКРАЇНИ З ПИТАНЬ ГЕОДЕЗІЇ, КАРТОГРАФІЇ ТА
КАДАСТРУ

Головне управління Держгеокадастру у Кіровоградській області

вул.АкадемікаКорольова, 26, м.Кіровоград, 25030, тел.(0522) 34-61-44, факс 34-61-39

E-mail:kirovohrad@land.gov.uaКодЄДРПОУ 39767636

28.04.2016 11-4115/14-16-СГ **НАКАЗ**

**Про надання дозволу на
розроблення документації
із землеустрою**

Відповідно до статей 15¹, 118, 122, 123 та 134 Земельного кодексу України, Положення про Головне управління Держгеокадастру у Кіровоградській області, затвердженого наказом Держгеокадастру від 03.03.2015 № 20.

НАКАЗУЮ:

1. Надати Суржок Наталії Іванівні дозвіл на розроблення проекту землеустрою щодо відведення земельної ділянки у власність із земель сільськогосподарського призначення державної власності, що перебувають у запасі, розташованої на території Новомиргородського району Канізької сільської ради. Орієнтовний розмір земельної ділянки 2,0000 га, в тому числі: 2,0000 га – пасовища, із цільовим призначенням – для ведення особистого селянського господарства.

2. Розроблений проект землеустрою щодо відведення земельної ділянки у власність підлягає погодженню та затвердженню відповідно до вимог чинного законодавства.

3. Керівнику відділу Держгеокадастру в Новомиргородському районі при надходженні проекту землеустрою щодо відведення земельної ділянки у власність забезпечити в установленому законодавством порядку:

3.1. погодження проекту землеустрою щодо відведення земельної ділянки у власність;

3.2. реєстрацію земельної ділянки у Державному земельному кадастрі.

4. Контроль за виконанням цього наказу залишаю за собою.

В.о. начальника
Головного управління

Піньковський А.В.





ДЕРЖАВНА СЛУЖБА УКРАЇНИ З ПИТАНЬ ГЕОДЕЗІЇ, КАРТОГРАФІЇ ТА
КАДАСТРУ

Головне управління Держгеокадастру у Кіровоградській області

вул. Академіка Корольова, 26, м. Кіровоград, 25030, тел. (0522) 34-61-44, факс 34-61-39

E-mail: kirovohrad@land.gov.ua Код ЄДРПОУ 39767636

28.04.2016 11-4116/14-16-СГ **НАКАЗ**

**Про надання дозволу на
розроблення документації
іземлеустрою**

Відповідно до статей 15¹, 118, 122, 123 та 134 Земельного кодексу України, Положення про Головне управління Держгеокадастру у Кіровоградській області, затвердженого наказом Держгеокадастру від 03.03.2015 № 20.

НАКАЗУЮ:

1. Надати Суржок Катерині Василівні дозвіл на розроблення проекту землеустрою щодо відведення земельної ділянки у власність із земель сільськогосподарського призначення державної власності, що перебувають у запасі, розташованої на території Новомиргородського району Канізької сільської ради. Орієнтовний розмір земельної ділянки 2,0000 га, в тому числі: 2,0000 га – пасовища, із цільовим призначенням – для ведення особистого селянського господарства.

2. Розроблений проект землеустрою щодо відведення земельної ділянки у власність підлягає погодженню та затвердженню відповідно до вимог чинного законодавства.

3. Керівнику відділу Держгеокадастру в Новомиргородському районі при надходженні проекту землеустрою щодо відведення земельної ділянки у власність забезпечити в установленому законодавством порядку:

3.1. погодження проекту землеустрою щодо відведення земельної ділянки у власність;

3.2. реєстрацію земельної ділянки у Державному земельному кадастрі.

4. Контроль за виконанням цього наказу залишаю за собою.

В.о. начальника
Головного управління

 ПІНЬКОВСЬКИЙ А.В.

Головне управління Держгеокадастру у Кіровоградській області
11-4116/14-16-СГ від 28.04.2016.





ДЕРЖАВНА СЛУЖБА УКРАЇНИ З ПИТАНЬ ГЕОДЕЗІЇ, КАРТОГРАФІЇ ТА
КАДАСТРУ

Головне управління Держгеокадастру у Кіровоградській області

вул. Академіка Корольова, 26, м. Кіровоград, 25030, тел. (0522) 34-61-44, факс 34-61-39

E-mail: kirovohrad@land.gov.ua Код ЄДРПОУ 39767636

~~28.04.2016 11-4117/14-16-СГ~~

НАКАЗ

**Про припинення права
оренди земельної ділянки**

Відповідно до статей 15¹, 92, 122, 141 та 142 Земельного кодексу України, Положення про Головне управління Держгеокадастру у Кіровоградській області, затвердженого наказом Держгеокадастру від 03.03.2015 № 20,

НАКАЗУЮ:

1. Припинити право оренди земельної ділянки державної власності сільськогосподарського призначення загальною площею 41,4804 га, в тому числі: 41,4804 га ріллі, надане Тарасову Ярославу Олександровичу, посвідчене договором оренди земельної ділянки зареєстрованим 15 червня 2011 року № 352380004000199; розташовану на території Шпаківської сільської ради, Новомиргородського району, Кіровоградської області.

2. Віднести земельну ділянку загальною площею 41,4804 га, в тому числі: 41,4804 га ріллі, до земель запасу сільськогосподарського призначення державної власності

3. Керівнику відділу Держгеокадастру у Новомиргородському районі забезпечити в установленому законодавством порядку:

3.1. укласти угоду про розірвання договору оренди та повідомити органи державної реєстрації речових прав на нерухоме майно про припинення права оренди земельної ділянки.

3.2. забезпечити внесення змін до земельно-облікових даних.

4. Контроль за виконанням цього наказу залишаю за собою.

В.о. начальника
Головного управління

Піньковський А.В.





ДЕРЖАВНА СЛУЖБА УКРАЇНИ З ПИТАНЬ ГЕОДЕЗІЇ, КАРТОГРАФІЇ ТА
КАДАСТРУ

Головне управління Держгеокадастру у Кіровоградській області

вул. Академіка Корольова, 26, м. Кіровоград, 25030, тел. (0522) 34-61-44, факс 34-61-39

E-mail: kirovohrad@land.gov.ua Код ЄДРПОУ 39767636

28.04.2016 11-4118/14-16-СГ **НАКАЗ**

**Про надання дозволу на
розроблення документації
із землеустрою**

Відповідно до статей 15¹, 118, 122, 123 та 134 Земельного кодексу України, Положення про Головне управління Держгеокадастру у Кіровоградській області, затвердженого наказом Держгеокадастру від 03.03.2015 № 20.

НАКАЗУЮ:

1. Надати Лазару Максиму Сергійовичу дозвіл на розроблення проекту землеустрою щодо відведення земельної ділянки у власність із земель сільськогосподарського призначення державної власності, що перебувають у запасі, розташованої на території Знам'янського району Мошоринської сільської ради. Орієнтовний розмір земельної ділянки 1,9726 га, в тому числі: 1,9726 га – рілля, із цільовим призначенням – для ведення особистого селянського господарства.

2. Розроблений проект землеустрою щодо відведення земельної ділянки у власність підлягає погодженню та затвердженню відповідно до вимог чинного законодавства.

3. Керівнику управління Держгеокадастру в Знам'янському районі при надходженні проекту землеустрою щодо відведення земельної ділянки у власність забезпечити в установленому законодавством порядку:

3.1. погодження проекту землеустрою щодо відведення земельної ділянки у власність;

3.2. реєстрацію земельної ділянки у Державному земельному кадастрі.

4. Контроль за виконанням цього наказу залишаю за собою.

В.о. начальника Головного управління

Піньковський А.В.





ДЕРЖАВНА СЛУЖБА УКРАЇНИ З ПИТАНЬ ГЕОДЕЗІЇ, КАРТОГРАФІЇ ТА
КАДАСТРУ

Головне управління Держгеокадастру у Кіровоградській області

вул. Академіка Корольова, 26, м. Кіровоград, 25030, тел. (0522) 34-61-44, факс 34-61-39
E-mail: kirovohrad@land.gov.ua Код ЄДРПОУ 39767636

28.04.2016 11-4119/14-16-СГ **НАКАЗ**

**Про надання дозволу на
розроблення документації
із землеустрою**

Відповідно до статей 15¹, 118, 122, 123 та 134 Земельного кодексу України, Положення про Головне управління Держгеокадастру у Кіровоградській області, затвердженого наказом Держгеокадастру від 03.03.2015 № 20.

НАКАЗУЮ:

1. Надати Петровчуку Сергію Федоровичу дозвіл на розроблення проекту землеустрою щодо відведення земельної ділянки у власність із земель сільськогосподарського призначення державної власності, що перебувають у запасі, розташованої на території Знам'янського району Мошоринської сільської ради. Орієнтовний розмір земельної ділянки 1,9898 га, в тому числі: 1,9898 га – рілля, із цільовим призначенням – для ведення особистого селянського господарства.

2. Розроблений проект землеустрою щодо відведення земельної ділянки у власність підлягає погодженню та затвердженню відповідно до вимог чинного законодавства.

3. Керівнику управління Держгеокадастру в Знам'янському районі при надходженні проекту землеустрою щодо відведення земельної ділянки у власність забезпечити в установленому законодавством порядку:

3.1. погодження проекту землеустрою щодо відведення земельної ділянки у власність;

3.2. реєстрацію земельної ділянки у Державному земельному кадастрі.

4. Контроль за виконанням цього наказу залишаю за собою.

В.о. начальника Головного управління

Піньковський А.В.





**ДЕРЖАВНА СЛУЖБА УКРАЇНИ З ПИТАНЬ ГЕОДЕЗІЇ, КАРТОГРАФІЇ ТА
КАДАСТРУ**

Головне управління Держгеокадастру у Кіровоградській області

вул. Академіка Корольова, 26, м. Кіровоград, 25030, тел. (0522) 34-61-44, факс 34-61-39

E-mail: kirovohrad@land.gov.ua Код ЄДРПОУ 39767636

28.04.2016 11-4120/14-16-**НАКАЗ**

**Про надання дозволу на
розроблення документації
із землеустрою**

Відповідно до статей 15¹ та 122 Земельного кодексу України, Закону України «Про оренду землі», Положення про Головне управління Держгеокадастру у Кіровоградській області, затвердженого наказом Держгеокадастру від 03.03.2015 № 20,

НАКАЗУЮ:

1. Надати публічному акціонерному товариству "Кіровоградобленерго" дозвіл на розроблення проекту землеустрою щодо відведення земельної ділянки в оренду із земель сільськогосподарського призначення державної власності, що перебувають у запасі, розташованої на території Шепилівської сільської ради Голованівського району Кіровоградської області. Орієнтовний розмір земельної ділянки 0,0072 га, в тому числі: 0,0072 га земель для виробництва та розподілення електроенергії, із цільовим призначенням – для розміщення, будівництва, експлуатації та обслуговування будівель і споруд об'єктів передачі електричної та теплової енергії.

2. Розроблений проект землеустрою щодо відведення земельної ділянки в оренду підлягає погодженню та затвердженню відповідно до вимог чинного законодавства.

3. Керівнику відділу Держгеокадастру в Голованівському районі при надходженні проекту землеустрою щодо відведення земельної ділянки в оренду забезпечити в установленому законодавством порядку:

3.1. погодження проекту землеустрою щодо відведення земельної ділянки в оренду;

3.2. реєстрацію земельної ділянки у Державному земельному кадастрі.

4. Контроль за виконанням цього наказу залишаю за собою.

В.о. начальника

Головного управління Держгеокадастру у Кіровоградській області

11-4120/14-16-СГ від 28.04.2016



 ПІНЬКОВСЬКИЙ А.В.



ДЕРЖАВНА СЛУЖБА УКРАЇНИ З ПИТАНЬ ГЕОДЕЗІЇ, КАРТОГРАФІЇ ТА
КАДАСТРУ

Головне управління Держгеокадастру у Кіровоградській області

вул.Академіка Корольова, 26, м.Кіровоград, 25030, тел.(0522) 34-61-44, факс 34-61-39

E-mail:kirovohrad@land.gov.ua Код ЄДРПОУ 39767636

28.04.2016 11-4121/14-16-СГ **НАКАЗ**

**Про надання дозволу на
розроблення документації
із землеустрою**

Відповідно до статей 15¹, 118, 122, 123 та 134 Земельного кодексу України, Положення про Головне управління Держгеокадастру у Кіровоградській області, затвердженого наказом Держгеокадастру від 03.03.2015 № 20.

НАКАЗУЮ:

1. Надати Полозу Сергію Володимировичу дозвіл на розроблення проекту землеустрою щодо відведення земельної ділянки у власність із земель сільськогосподарського призначення державної власності, що перебувають у запасі, розташованої на території Олександрівського району Вищерещаківської сільської ради.

Орієнтовний розмір земельної ділянки 1,8507 га, в тому числі: 1,8507 га – рілля, із цільовим призначенням – для ведення особистого селянського господарства.

2. Розроблений проект землеустрою щодо відведення земельної ділянки у власність підлягає погодженню та затвердженню відповідно до вимог чинного законодавства.

3. Керівнику відділу Держгеокадастру в Олександрівському районі при надходженні проекту землеустрою щодо відведення земельної ділянки у власність забезпечити в установленому законодавством порядку:

3.1. погодження проекту землеустрою щодо відведення земельної ділянки у власність;

3.2. реєстрацію земельної ділянки у Державному земельному кадастрі.

4. Контроль за виконанням цього наказу залишаю за собою.

В.о. начальника
Головного управління

Пінковський А.В.

Головне управління Держгеокадастру у Кіровоградській області
11-4121/14-16-СГ від 28.04.2016





ДЕРЖАВНА СЛУЖБА УКРАЇНИ З ПИТАНЬ ГЕОДЕЗІЇ, КАРТОГРАФІЇ ТА
КАДАСТРУ

Головне управління Держгеокадастру у Кіровоградській області

вул. Академіка Корольова, 26, м. Кіровоград, 25030, тел. (0522) 34-61-44, факс 34-61-39

E-mail: kirovohrad@land.gov.ua Код ЄДРПОУ 39767636

28.04.2016 11-4122/14-16-СГ **НАКАЗ**

**Про надання дозволу на
розроблення документації
із землеустрою**

Відповідно до статей 15¹, 118, 122, 123 та 134 Земельного кодексу України, Положення про Головне управління Держгеокадастру у Кіровоградській області, затвердженого наказом Держгеокадастру від 03.03.2015 № 20.

НАКАЗУЮ:

1. Надати Короцу Дмитру Олександровичу дозвіл на розроблення проекту землеустрою щодо відведення земельної ділянки у власність із земель сільськогосподарського призначення державної власності, що перебувають у запасі, розташованої на території Знам'янського району Мошоринської сільської ради. Орієнтовний розмір земельної ділянки 1,9921 га, в тому числі: 1,9921 га – рілля, із цільовим призначенням – для ведення особистого селянського господарства.

2. Розроблений проект землеустрою щодо відведення земельної ділянки у власність підлягає погодженню та затвердженню відповідно до вимог чинного законодавства.

3. Керівнику управління Держгеокадастру в Знам'янському районі при надходженні проекту землеустрою щодо відведення земельної ділянки у власність забезпечити в установленому законодавством порядку:

3.1. погодження проекту землеустрою щодо відведення земельної ділянки у власність ;

3.2. реєстрацію земельної ділянки у Державному земельному кадастрі.

4. Контроль за виконанням цього наказу залишаю за собою.

В.о. начальника Головного управління

Піньковський А.В.





ДЕРЖАВНА СЛУЖБА УКРАЇНИ З ПИТАНЬ ГЕОДЕЗІЇ, КАРТОГРАФІЇ ТА
КАДАСТРУ

Головне управління Держгеокадастру у Кіровоградській області

вул.Академіка Корольова, 26, м.Кіровоград, 25030, тел.(0522) 34-61-44, факс 34-61-39

E-mail:kirovohrad@land.gov.ua Код ЄДРПОУ 39767636

28.04.2016 11-4123/14-16-СГ **НАКАЗ**

**Про надання дозволу на
розроблення документації
із землеустрою**

Відповідно до статей 15¹, 118, 122, 123 та 134 Земельного кодексу України, Положення про Головне управління Держгеокадастру у Кіровоградській області, затвердженого наказом Держгеокадастру від 03.03.2015 № 20.

НАКАЗУЮ:

1. Надати Єрмакову Сергію Васильовичу дозвіл на розроблення проекту землеустрою щодо відведення земельної ділянки у власність із земель сільськогосподарського призначення державної власності, що перебувають у запасі, розташованої на території Знам'янського району Мошоринської сільської ради. Орієнтовний розмір земельної ділянки 1,9906 га, в тому числі: 1,9906 га – рілля, із цільовим призначенням – для ведення особистого селянського господарства.

2. Розроблений проект землеустрою щодо відведення земельної ділянки у власність підлягає погодженню та затвердженню відповідно до вимог чинного законодавства.

3. Керівнику управління Держгеокадастру в Знам'янському районі при надходженні проекту землеустрою щодо відведення земельної ділянки у власність забезпечити в установленому законодавством порядку:

3.1. погодження проекту землеустрою щодо відведення земельної ділянки у власність;

3.2. реєстрацію земельної ділянки у Державному земельному кадастрі.

4. Контроль за виконанням цього наказу залишаю за собою.

В.о. начальника Головного управління

Піньковський А.В.





ДЕРЖАВНА СЛУЖБА УКРАЇНИ З ПИТАНЬ ГЕОДЕЗІЇ, КАРТОГРАФІЇ ТА
КАДАСТРУ

Головне управління Держгеокадастру у Кіровоградській області

вул. Академіка Корольова, 26, м. Кіровоград, 25030, тел. (0522) 34-61-44, факс 34-61-39

E-mail: kirovohrad@land.gov.ua Код ЄДРПОУ 39767636

~~28.04.2016 11-412/14-16-СГ~~

НАКАЗ

**Про припинення права оренди
земельних ділянок**

Відповідно до статей 15¹, 92, 122, 141 та 142 Земельного кодексу України, Положення про Головне управління Держгеокадастру у Кіровоградській області, затвердженого наказом Держгеокадастру від 03.03.2015 № 20, враховуючи заяву голови фермерського господарства «Руслан» Згривець Тетяни Миколаївни,

НАКАЗУЮ:

1. Припинити право оренди земельних ділянок державної власності сільськогосподарського призначення загальною площею 96,8862 га, в тому числі: 96,8862 га ріллі, надане Фермерському господарству "Руслан" в особі голови Згривець Тетяни Миколаївни, посвідчене договором оренди земельних ділянок зареєстрованим 21 листопада 1999 року за № 2; розташованих на території Червоноярської сільської ради, Кіровоградського району, Кіровоградської області.

2. Віднести земельні ділянки загальною площею 96,8862 га, в тому числі 96,8862 га ріллі (кадастрові номери 3522587900:02:000:2265; 3522587900:02:000:2264) до земель запасу сільськогосподарського призначення державної власності.

3. Керівнику управління Держгеокадастру у Кіровоградському районі забезпечити в установленому законодавством порядку:

3.1. укладення угоди про розірвання договору оренди та повідомити органи державної реєстрації речових прав на нерухоме майно про припинення права оренди земельних ділянок.

3.2. внесення змін до земельно-облікових даних.

4. Контроль за виконанням цього наказу залишаю за собою.

В.о. начальника
Головного управління

Піньковський А.В.

Головне управління Держгеокадастру у Кіровоградській області
11-4124/14-16-СГ від 28.04.2016





ДЕРЖАВНА СЛУЖБА УКРАЇНИ З ПИТАНЬ ГЕОДЕЗІЇ, КАРТОГРАФІЇ ТА
КАДАСТРУ

Головне управління Держгеокадастру у Кіровоградській області

вул. Академіка Корольова, 26, м. Кіровоград, 25030, тел. (0522) 34-61-44, факс 34-61-39

E-mail: kirovohrad@land.gov.ua Код ЄДРПОУ 39767636

28.04.2016 11-4125/14-16-СГ **НАКАЗ**

**Про надання дозволу на
розроблення документації
із землеустрою**

Відповідно до статей 15¹, 118, 122, 123 та 134 Земельного кодексу України, Положення про Головне управління Держгеокадастру у Кіровоградській області, затвердженого наказом Держгеокадастру від 03.03.2015 № 20.

НАКАЗУЮ:

1. Надати Жадану Дмитру Олександровичу дозвіл на розроблення проекту землеустрою щодо відведення земельної ділянки у власність із земель сільськогосподарського призначення державної власності, що перебувають у запасі, розташованої на території Знам'янського району Мошоринської сільської ради. Орієнтовний розмір земельної ділянки 1,9145 га, в тому числі: 1,9145 га – рілля, із цільовим призначенням – для ведення особистого селянського господарства.

2. Розроблений проект землеустрою щодо відведення земельної ділянки у власність підлягає погодженню та затвердженню відповідно до вимог чинного законодавства.

3. Керівнику управління Держгеокадастру в Знам'янському районі при надходженні проекту землеустрою щодо відведення земельної ділянки у власність забезпечити в установленому законодавством порядку:

3.1. погодження проекту землеустрою щодо відведення земельної ділянки у власність;

3.2. реєстрацію земельної ділянки у Державному земельному кадастрі.

4. Контроль за виконанням цього наказу залишаю за собою.

В.о. начальника Головного управління

Піньковський А.В.





ДЕРЖАВНА СЛУЖБА УКРАЇНИ З ПИТАНЬ ГЕОДЕЗІЇ, КАРТОГРАФІЇ ТА
КАДАСТРУ

Головне управління Держгеокадастру у Кіровоградській області

вул. Академіка Корольова, 26, м. Кіровоград, 25030, тел. (0522) 34-61-44, факс 34-61-39
E-mail: kirovohrad@land.gov.ua Код ЄДРПОУ 39767636

28.04.2016 11-4126/14-16-СГ **НАКАЗ**

**Про надання дозволу на
розроблення документації
із землеустрою**

Відповідно до статей 15¹, 118, 122, 123 та 134 Земельного кодексу України, Положення про Головне управління Держгеокадастру у Кіровоградській області, затвердженого наказом Держгеокадастру від 03.03.2015 № 20.

НАКАЗУЮ:

1. Надати Грузіну Дмитру Олексійовичу дозвіл на розроблення проекту землеустрою щодо відведення земельної ділянки у власність із земель сільськогосподарського призначення державної власності, що перебувають у запасі, розташованої на території Знам'янського району Мошоринської сільської ради. Орієнтовний розмір земельної ділянки 1,9914 га, в тому числі: 1,9914 га – рілля, із цільовим призначенням – для ведення особистого селянського господарства.

2. Розроблений проект землеустрою щодо відведення земельної ділянки у власність підлягає погодженню та затвердженню відповідно до вимог чинного законодавства.

3. Керівнику управління Держгеокадастру в Знам'янському районі при надходженні проекту землеустрою щодо відведення земельної ділянки у власність забезпечити в установленому законодавством порядку:

3.1. погодження проекту землеустрою щодо відведення земельної ділянки у власність;

3.2. реєстрацію земельної ділянки у Державному земельному кадастрі.

4. Контроль за виконанням цього наказу залишаю за собою.

В.о. начальника Головного управління

Пінковський А.В.

Головне управління Держгеокадастру у Кіровоградській області
11-4126/14-16-СГ від 28.04.2016





ДЕРЖАВНА СЛУЖБА УКРАЇНИ З ПИТАНЬ ГЕОДЕЗІЇ, КАРТОГРАФІЇ ТА
КАДАСТРУ

Головне управління Держгеокадастру у Кіровоградській області

вул. Академіка Корольова, 26, м. Кіровоград, 25030, тел. (0522) 34-61-44, факс 34-61-39

E-mail: kirovohrad@land.gov.ua Код ЄДРПОУ 39767636

28.04.2016 11-4127/14-16-СГ **НАКАЗ**

**Про надання дозволу на
розроблення документації
із землеустрою**

Відповідно до статей 15¹, 118, 122, 123 та 134 Земельного кодексу України, Положення про Головне управління Держгеокадастру у Кіровоградській області, затвердженого наказом Держгеокадастру від 03.03.2015 № 20.

НАКАЗУЮ:

1. Надати Друзюку Миколі Миколайовичу дозвіл на розроблення проекту землеустрою щодо відведення земельної ділянки у власність із земель сільськогосподарського призначення державної власності, що перебувають у запасі, розташованої на території Знам'янського району Мошоринської сільської ради. Орієнтовний розмір земельної ділянки 1,9809 га, в тому числі: 1,9809 га – рілля, із цільовим призначенням – для ведення особистого селянського господарства.

2. Розроблений проект землеустрою щодо відведення земельної ділянки у власність підлягає погодженню та затвердженню відповідно до вимог чинного законодавства.

3. Керівнику управління Держгеокадастру в Знам'янському районі при надходженні проекту землеустрою щодо відведення земельної ділянки у власність забезпечити в установленому законодавством порядку:

3.1. погодження проекту землеустрою щодо відведення земельної ділянки у власність ;

3.2. реєстрацію земельної ділянки у Державному земельному кадастрі.

4. Контроль за виконанням цього наказу залишаю за собою.

В.о. начальника Головного управління

Піньковський А.В.





ДЕРЖАВНА СЛУЖБА УКРАЇНИ З ПИТАНЬ ГЕОДЕЗІЇ, КАРТОГРАФІЇ ТА
КАДАСТРУ

Головне управління Держгеокадастру у Кіровоградській області

вул. Академіка Корольова, 26, м. Кіровоград, 25030, тел. (0522) 34-61-44, факс 34-61-39

E-mail: kirovohrad@land.gov.ua Код ЄДРПОУ 39767636

28.04.2016 11-4128/14-16-СГ **НАКАЗ**

**Про надання дозволу на
розроблення документації
із землеустрою**

Відповідно до статей 15¹, 118, 122, 123 та 134 Земельного кодексу України, Положення про Головне управління Держгеокадастру у Кіровоградській області, затвердженого наказом Держгеокадастру від 03.03.2015 № 20.

НАКАЗУЮ:

1. Надати Діордіці Віктору Вікторовичу дозвіл на розроблення проекту землеустрою щодо відведення земельної ділянки у власність із земель сільськогосподарського призначення державної власності, що перебувають у запасі, розташованої на території Знам'янського району Мошоринської сільської ради. Орієнтовний розмір земельної ділянки 1,9523 га, в тому числі: 1,9523 га – рілля, із цільовим призначенням – для ведення особистого селянського господарства.

2. Розроблений проект землеустрою щодо відведення земельної ділянки у власність підлягає погодженню та затвердженню відповідно до вимог чинного законодавства.

3. Керівнику управління Держгеокадастру в Знам'янському районі при надходженні проекту землеустрою щодо відведення земельної ділянки у власність забезпечити в установленому законодавством порядку:

3.1. погодження проекту землеустрою щодо відведення земельної ділянки у власність;

3.2. реєстрацію земельної ділянки у Державному земельному кадастрі.

4. Контроль за виконанням цього наказу залишаю за собою.

В.о. начальника Головного управління

Піньковський А.В.





ДЕРЖАВНА СЛУЖБА УКРАЇНИ З ПИТАНЬ ГЕОДЕЗІЇ, КАРТОГРАФІЇ ТА
КАДАСТРУ

Головне управління Держгеокадастру у Кіровоградській області

вул.Академіка Корольова, 26, м.Кіровоград, 25030, тел.(0522) 34-61-44, факс 34-61-39

E-mail:kirovohrad@land.gov.uaКодЄДРПОУ 39767636

28.04.2016 11-4129/14-16-СГ **НАКАЗ**

**Про надання дозволу на
розроблення документації
із землеустрою**

Відповідно до статей 15¹, 118, 122, 123 та 134 Земельного кодексу України, Положення про Головне управління Держгеокадастру у Кіровоградській області, затвердженого наказом Держгеокадастру від 03.03.2015 № 20.

НАКАЗУЮ:

1. Надати Матвієнку Максиму Геннадійовичу дозвіл на розроблення проекту землеустрою щодо відведення земельної ділянки у власність із земель сільськогосподарського призначення державної власності, що перебувають у запасі, розташованої на території Знам'янського району Мошоринської сільської ради. Орієнтовний розмір земельної ділянки 1,9455 га, в тому числі: 1,9455 га – рілля, із цільовим призначенням – для ведення особистого селянського господарства.

2. Розроблений проект землеустрою щодо відведення земельної ділянки у власність підлягає погодженню та затвердженню відповідно до вимог чинного законодавства.

3. Керівнику управління Держгеокадастру в Знам'янському районі при надходженні проекту землеустрою щодо відведення земельної ділянки у власність забезпечити в установленому законодавством порядку:

3.1. погодження проекту землеустрою щодо відведення земельної ділянки у власність;

3.2. реєстрацію земельної ділянки у Державному земельному кадастрі.

4. Контроль за виконанням цього наказу залишаю за собою.

В.о. начальника Головного управління

Піньковський А.В.





ДЕРЖАВНА СЛУЖБА УКРАЇНИ З ПИТАНЬ ГЕОДЕЗІЇ, КАРТОГРАФІЇ ТА
КАДАСТРУ

Головне управління Держгеокадастру у Кіровоградській області

вул. Академіка Корольова, 26, м. Кіровоград, 25030, тел. (0522) 34-61-44, факс 34-61-39

E-mail: kirovohrad@land.gov.ua Код ЄДРПОУ 39767636

28.04.2016 11-4130/14-16-СГ **НАКАЗ**

**Про надання дозволу на
розроблення документації
із землеустрою**

Відповідно до статей 15¹, 116, 118, 121, 122 та 186 Земельного кодексу України, Положення про Головне управління Держгеокадастру у Кіровоградській області, затвердженого наказом Держгеокадастру від 03.03.2015 № 20,

НАКАЗУЮ:

1. Надати гр. Кузьменко Любові Василівні дозвіл на розроблення проекту землеустрою щодо відведення земельної ділянки у власність із земель сільськогосподарського призначення державної власності, що перебувають у резервному фонді, розташовані на території Григорівської сільської ради, Світловодського району, Кіровоградської області. Орієнтовний розмір земельної ділянки 2,0000 га, в тому числі: 2,0000 га – рілля, із цільовим призначенням – для ведення особистого селянського господарства.

2. Розроблений проект землеустрою щодо відведення земельної ділянки у власність підлягає погодженню та затвердженню відповідно до вимог чинного законодавства.

3. Керівнику управління Держгеокадастру у Світловодському районі при надходженні проекту землеустрою щодо відведення земельної ділянки у власність забезпечити в установленому законодавством порядку:

3.1. погодження проекту землеустрою щодо відведення земельної ділянки у власність;

3.2. реєстрацію земельної ділянки у Державному земельному кадастрі.

4. Контроль за виконанням цього наказу залишаю за собою.

В.о. начальника
Головного управління

Піньковський А.В.





ДЕРЖАВНА СЛУЖБА УКРАЇНИ З ПИТАНЬ ГЕОДЕЗІЇ, КАРТОГРАФІЇ ТА
КАДАСТРУ

Головне управління Держгеокадастру у Кіровоградській області

вул. Академіка Корольова, 26, м. Кіровоград, 25030, тел. (0522) 34-61-44, факс 34-61-39

E-mail: kirovohrad@land.gov.ua Код ЄДРПОУ 39767636

28.04.2016 11-4131/14-16-СГ **НАКАЗ**

**Про затвердження документації
із землеустрою та надання
земельної ділянки у власність
без зміни цільового призначення**

Відповідно до статей 15¹, 20, 116, 118, 121 та 122 Земельного кодексу України, Положення про Головне управління Держгеокадастру у Кіровоградській області, затвердженого наказом Держгеокадастру від 03.03.2015 № 20,

НАКАЗУЮ:

1. Затвердити проект землеустрою щодо відведення земельної ділянки у власність для ведення особистого селянського господарства на території Миронівської сільської ради Світловодського району Кіровоградської області.

2. Надати Микиті Віталію Йосиповичу у власність земельну ділянку площею 2,0000 га, в тому числі: рілля площею 2,0000 га (кадастровий номер 3525284600:02:000:5085) із земель сільськогосподарського призначення державної власності, що перебувають у запасі, без зміни цільового призначення для ведення особистого селянського господарства, розташовану на території Миронівської сільської ради Світловодського району Кіровоградської області.

3. Право власності на земельну ділянку (кадастровий номер 3525284600:02:000:5085) виникає з моменту державної реєстрації цього права та оформлюється відповідно до Закону України "Про державну реєстрацію речових прав на нерухоме майно та їх обтяжень".

4. Контроль за виконанням цього наказу залишаю за собою.

В.о. начальника
Головного управління

Піньковський А.В.





ДЕРЖАВНА СЛУЖБА УКРАЇНИ З ПИТАНЬ ГЕОДЕЗІЇ, КАРТОГРАФІЇ ТА
КАДАСТРУ

Головне управління Держгеокадастру у Кіровоградській області

вул.Академіка Корольова, 26, м.Кіровоград, 25030, тел.(0522) 34-61-44, факс 34-61-39
E-mail:kirovohrad@land.gov.ua Код ЄДРПОУ 39767636

28.04.2016 11-4132/14-16-**НАКАЗ**

**Про надання дозволу на
розроблення документації
із землеустрою**

Відповідно до статей 15¹, 116, 118, 121 та 122 Земельного кодексу України, Положення про Головне управління Держгеокадастру у Кіровоградській області, затвердженого наказом Держгеокадастру від 03.03.2015 № 20,

НАКАЗУЮ:

1. Надати Коробовій Тетяні Іванівні дозвіл на розроблення проекту землеустрою щодо відведення земельної ділянки у власність із земель сільськогосподарського призначення державної власності, що перебувають у запасі, розташованої на території Тrepівської сільської ради Знам'янського району Кіровоградської області. Орієнтовний розмір земельної ділянки 1,9826 га, в тому числі: 1,9826 га пасовища, із цільовим призначенням – для ведення особистого селянського господарства.

2. Розроблений проект землеустрою щодо відведення земельної ділянки у власність підлягає погодженню та затвердженню відповідно до вимог чинного законодавства.

3. Керівнику управління Держгеокадастру в Знам'янському районі при надрукуванні проекту землеустрою щодо відведення земельної ділянки у власність забезпечити в установленому законодавством порядку:

3.1. погодження проекту землеустрою щодо відведення земельної ділянки у власність;

3.2. реєстрацію земельної ділянки у Державному земельному кадастрі.

4. Контроль за виконанням цього наказу залишаю за собою.

В.о. начальника
Головного управління

Піньковський А.В.

Головне управління Держгеокадастру у Кіровоградській області
11-4132/14-16-СГ від 28.04.2016





ДЕРЖАВНА СЛУЖБА УКРАЇНИ З ПИТАНЬ ГЕОДЕЗІЇ, КАРТОГРАФІЇ ТА
КАДАСТРУ

Головне управління Держгеокадастру у Кіровоградській області

вул. Академіка Корольова, 26, м. Кіровоград, 25030, тел. (0522) 34-61-44, факс 34-61-39
E-mail: kirovohrad@land.gov.ua Код ЄДРПОУ 39767636

28.04.2016 11-4133/14-16-СГ **НАКАЗ**

**Про надання дозволу на
розроблення документації
із землеустрою**

Відповідно до статей 15¹, 116, 118, 121, 122 та 186 Земельного кодексу України, Положення про Головне управління Держгеокадастру у Кіровоградській області, затвердженого наказом Держгеокадастру від 03.03.2015 № 20,

НАКАЗУЮ:

1. Надати гр. Масафранову Станіславу Васильовичу дозвіл на розроблення проекту землеустрою щодо відведення земельної ділянки у власність із земель сільськогосподарського призначення державної власності, що перебувають у резервному фонді, розташовані на території Озерської сільської ради, Світловодського району, Кіровоградської області. Орієнтовний розмір земельної ділянки 0,5000 га, в тому числі: 0,5000 га – рілля, із цільовим призначенням – для ведення особистого селянського господарства.
2. Розроблений проект землеустрою щодо відведення земельної ділянки у власність підлягає погодженню та затвердженню відповідно до вимог чинного законодавства.
3. Керівнику управління Держгеокадастру у Світловодському районі при надходженні проекту землеустрою щодо відведення земельної ділянки у власність забезпечити в установленому законодавством порядку:
 - 3.1. погодження проекту землеустрою щодо відведення земельної ділянки у власність;
 - 3.2. реєстрацію земельної ділянки у Державному земельному кадастрі.
4. Контроль за виконанням цього наказу залишаю за собою.

В.о. начальника
Головного управління

Пінковський А.В.





**ДЕРЖАВНА СЛУЖБА УКРАЇНИ З ПИТАНЬ ГЕОДЕЗІЇ, КАРТОГРАФІЇ ТА
КАДАСТРУ**

Головне управління Держгеокадастру у Кіровоградській області

вул. Академіка Корольова, 26, м. Кіровоград, 25030, тел. (0522) 34-61-44, факс 34-61-39
E-mail: kirovohrad@land.gov.ua Код ЄДРПОУ 39767636

~~28.04.2016 11-4134/14-16-СГ~~
НАКАЗ

**Про надання дозволу на
розроблення документації
із землеустрою**

Відповідно до статей 15¹, 118, 122, 123 та 134 Земельного кодексу України, Положення про Головне управління Держгеокадастру у Кіровоградській області, затвердженого наказом Держгеокадастру від 03.03.2015 № 20.

НАКАЗУЮ:

1. Надати Белову Віталію Вікторовичу дозвіл на розроблення проекту землеустрою щодо відведення земельної ділянки у власність із земель сільськогосподарського призначення державної власності, що перебувають у запасі, розташованої на території Знам'янського району Мошоринської сільської ради. Орієнтовний розмір земельної ділянки 1,9460 га, в тому числі: 1,9460 га – рілля, із цільовим призначенням – для ведення особистого селянського господарства.

2. Розроблений проект землеустрою щодо відведення земельної ділянки у власність підлягає погодженню та затвердженню відповідно до вимог чинного законодавства.

3. Керівнику управління Держгеокадастру в Знам'янському районі при надходженні проекту землеустрою щодо відведення земельної ділянки у власність забезпечити в установленому законодавством порядку:

3.1. погодження проекту землеустрою щодо відведення земельної ділянки у власність;

3.2. реєстрацію земельної ділянки у Державному земельному кадастрі.

4. Контроль за виконанням цього наказу залишаю за собою.

В.о. начальника Головного управління

Піньковський А.В.

Головне управління Держгеокадастру у Кіровоградській області
11-4134/14-16-СГ від 28.04.2016





**ДЕРЖАВНА СЛУЖБА УКРАЇНИ З ПИТАНЬ ГЕОДЕЗІЇ, КАРТОГРАФІЇ ТА
КАДАСТРУ**

Головне управління Держгеокадастру у Кіровоградській області

вул. Академіка Корольова, 26, м. Кіровоград, 25030, тел. (0522) 34-61-44, факс 34-61-39

E-mail: kirovohrad@land.gov.ua Код ЄДРПОУ 39767636

28.04.2016 11-4135/14-16 **НАКАЗ**

**Про надання дозволу на
розроблення документації
із землеустрою**

Відповідно до статей 15¹, 118, 122, 123 та 134 Земельного кодексу України, Положення про Головне управління Держгеокадастру у Кіровоградській області, затвердженого наказом Держгеокадастру від 03.03.2015 № 20.

НАКАЗУЮ:

1. Надати Скрипці Олександрю Івановичу дозвіл на розроблення проекту землеустрою щодо відведення земельної ділянки у власність із земель сільськогосподарського призначення державної власності, що перебувають у запасі, розташованої на території Знам'янського району Мошоринської сільської ради. Орієнтовний розмір земельної ділянки 1,9980 га, в тому числі: 1,9980 га – рілля, із цільовим призначенням – для ведення особистого селянського господарства.

2. Розроблений проект землеустрою щодо відведення земельної ділянки у власність підлягає погодженню та затвердженню відповідно до вимог чинного законодавства.

3. Керівнику управління Держгеокадастру в Знам'янському районі при надходженні проекту землеустрою щодо відведення земельної ділянки у власність забезпечити в установленому законодавством порядку:

3.1. погодження проекту землеустрою щодо відведення земельної ділянки у власність;

3.2. реєстрацію земельної ділянки у Державному земельному кадастрі.

4. Контроль за виконанням цього наказу залишаю за собою.

В.о. начальника Головного управління

 Пінківський А.В.

Головне управління Держгеокадастру у Кіровоградській області
11-4135/14-16-СГ від 28.04.2016





ДЕРЖАВНА СЛУЖБА УКРАЇНИ З ПИТАНЬ ГЕОДЕЗІЇ, КАРТОГРАФІЇ ТА
КАДАСТРУ

Головне управління Держгеокадастру у Кіровоградській області

вул. Академіка Корольова, 26, м. Кіровоград, 25030, тел. (0522) 34-61-44, факс 34-61-39

E-mail: kirovohrad@land.gov.ua Код ЄДРПОУ 39767636

28.04.2016 11-4136/14-16-СГ НАКАЗ

**Про надання дозволу на
розроблення документації
із землеустрою**

Відповідно до статей 15¹, 118, 122, 123 та 134 Земельного кодексу України, Положення про Головне управління Держгеокадастру у Кіровоградській області, затвердженого наказом Держгеокадастру від 03.03.2015 № 20.

НАКАЗУЮ:

1. Надати Білику Володимиру Володимировичу дозвіл на розроблення проекту землеустрою щодо відведення земельної ділянки у власність із земель сільськогосподарського призначення державної власності, що перебувають у запасі, розташованої на території Знам'янського району Мопоринської сільської ради. Орієнтовний розмір земельної ділянки 1,9966 га, в тому числі: 1,9966 га – рілля, із цільовим призначенням – для ведення особистого селянського господарства.

2. Розроблений проект землеустрою щодо відведення земельної ділянки у власність підлягає погодженню та затвердженню відповідно до вимог чинного законодавства.

3. Керівнику управління Держгеокадастру в Знам'янському районі при надходженні проекту землеустрою щодо відведення земельної ділянки у власність забезпечити в установленому законодавством порядку:

3.1. погодження проекту землеустрою щодо відведення земельної ділянки у власність ;

3.2. реєстрацію земельної ділянки у Державному земельному кадастрі.

4. Контроль за виконанням цього наказу залишаю за собою.

В.о. начальника Головного управління

Пінчовський А.В.

Головне управління Держгеокадастру у Кіровоградській області
11-4136/14-16-СГ від 28.04.2016





ДЕРЖАВНА СЛУЖБА УКРАЇНИ З ПИТАНЬ ГЕОДЕЗІЇ, КАРТОГРАФІЇ ТА
КАДАСТРУ

Головне управління Держгеокадастру у Кіровоградській області

вул.Академіка Корольова, 26, м.Кіровоград, 25030, тел.(0522) 34-61-44, факс 34-61-39

E-mail: kirovohrad@land.gov.ua Код ЄДРПОУ 39767636

~~28.04.2016 11-4137/14-16-СГ~~
НАКАЗ

**Про внесення змін до наказу
Головного управління Держгеокадастру
у Кіровоградській області
від 18.03.2016 № 11-1869/14-16-СГ**

Відповідно до Положення про Головне управління Держгеокадастру у Кіровоградській області, затвердженого наказом Держгеокадастру від 03.03.2015 № 20,

НАКАЗУЮ:

1. Внести зміни до наказу Головного управління Держгеокадастру у Кіровоградській області від 18.03.2016 № 11-1869/14-16-СГ «Про надання дозволу на розроблення документації із землеустрою», а саме:

1) у пункті 1 наказу слово: "розташованої" замінити на слова "розташованої на території Кіровоградської області Кіровоградського району Клишівської сільської ради";

2. Контроль за виконанням цього наказу залишаю за собою.

В.о. начальника Головного управління

Піньковський А.В.





ДЕРЖАВНА СЛУЖБА УКРАЇНИ З ПИТАНЬ ГЕОДЕЗІЇ, КАРТОГРАФІЇ ТА
КАДАСТРУ

Головне управління Держгеокадастру у Кіровоградській області

вул. Академіка Корольова, 26, м. Кіровоград, 25030, тел. (0522) 34-61-44, факс 34-61-39

E-mail: kirovohrad@land.gov.ua Код ЄДРПОУ 39767636

28.04.2016 11-4138/14-16 **НАКАЗ**

**Про надання дозволу на
розроблення документації
із землеустрою**

Відповідно до статей 15¹, 116, 118, 121, 122 та 186 Земельного кодексу України, Положення про Головне управління Держгеокадастру у Кіровоградській області, затвердженого наказом Держгеокадастру від 03.03.2015 № 20,

НАКАЗУЮ:

1. Надати Чернявському Андрію Миколайовичу дозвіл на розроблення проекту землеустрою щодо відведення земельної ділянки у власність із земель сільськогосподарського призначення державної власності, що перебувають у запасі розташованої на території Кіровоградської області Світловодського району Павлівської сільської ради, вул. Бондарівська, 24 (за межами населеного пункту). Орієнтовний розмір земельної ділянки 0,0800 га, у тому числі: 0,0800 га - рілля, із цільовим призначенням – для ведення індивідуального садівництва.

2. Розроблений проект землеустрою щодо відведення земельної ділянки у власність підлягає погодженню та затвердженню відповідно до вимог чинного законодавства.

3. Керівнику управління Держгеокадастру у Світловодському районі при надходженні проекту землеустрою щодо відведення земельної ділянки у власність забезпечити в установленому законодавством порядку:

3.1. погодження проекту землеустрою щодо відведення земельної ділянки у власність;

3.2. реєстрацію земельної ділянки у Державному земельному кадастрі.

4. Контроль за виконанням цього наказу залишаю за собою.

В.о. начальника Головного управління

Піньковський А.В.

Головне управління Держгеокадастру у Кіровоградській області
11-4138/14-16-СГ від 28.04.2016





ДЕРЖАВНА СЛУЖБА УКРАЇНИ З ПИТАНЬ ГЕОДЕЗІЇ, КАРТОГРАФІЇ ТА
КАДАСТРУ

Головне управління Держгеокадастру у Кіровоградській області

вул.Академіка Корольова, 26, м.Кіровоград, 25030, тел.(0522) 34-61-44, факс 34-61-39

E-mail: kirovohrad@land.gov.ua Код ЄДРПОУ 39767636

28.04.2016 11-4139/14-16-**НАКАЗ**

**Про затвердження документації
із землеустрою та надання
земельної ділянки у власність
без зміни цільового призначення**

Відповідно до статей 15¹, 20, 116, 118, 121 та 122 Земельного кодексу України, Положення про Головне управління Держгеокадастру у Кіровоградській області, затвердженого наказом Держгеокадастру від 03.03.2015 № 20,

НАКАЗУЮ:

1. Затвердити проект землеустрою щодо відведення земельної ділянки у власність для ведення особистого селянського господарства на території Петрівської сільської ради Знам`янського району Кіровоградської області.

2. Надати Береговій Оксані Петрівні у власність земельну ділянку площею 2,0000 га, в тому числі: пасовища площею 2,0000 га, (кадастровий номер 3522285400:02:000:5100) із земель сільськогосподарського призначення державної власності, що перебувають у запасі, без зміни цільового призначення для ведення особистого селянського господарства, розташовану на території Петрівської сільської ради Знам`янського району Кіровоградської області.

3. Право власності на земельну ділянку (кадастровий номер 3522285400:02:000:5100) виникає з моменту державної реєстрації цього права та оформлюється відповідно до Закону України "Про державну реєстрацію речових прав на нерухоме майно та їх обтяжень".

4. Контроль за виконанням цього наказу залишаю за собою.

В.о. начальника
Головного управління

Піньковський А.В.

Головне управління Держгеокадастру у Кіровоградській області
11-4139/14-16-СГ від 28.04.2016





ДЕРЖАВНА СЛУЖБА УКРАЇНИ З ПИТАНЬ ГЕОДЕЗІЇ, КАРТОГРАФІЇ ТА
КАДАСТРУ

Головне управління Держгеокадастру у Кіровоградській області

вул. Академіка Корольова, 26, м. Кіровоград, 25030, тел. (0522) 34-61-44, факс 34-61-39

E-mail: kirovohrad@land.gov.ua Код ЄДРПОУ 39767636

28.04.2016 11-4140/14-16-СГ **НАКАЗ**

**Про надання дозволу на
розроблення документації
із землеустрою**

Відповідно до статей 15¹, 116, 118, 121 та 122 Земельного кодексу України, Положення про Головне управління Держгеокадастру у Кіровоградській області, затвердженого наказом Держгеокадастру від 03.03.2015 № 20,

НАКАЗУЮ:

1. Надати Колісніченку Петру Анатолійовичу дозвіл на розроблення проекту землеустрою щодо відведення земельної ділянки у власність із земель сільськогосподарського призначення державної власності, що перебувають у запасі, розташованої на території Канізької сільської ради Новомиргородського району Кіровоградської області. Орієнтовний розмір земельної ділянки 2,0000 га, в тому числі: 2,0000 га ріллі, із цільовим призначенням – для ведення особистого селянського господарства.

2. Розроблений проект землеустрою щодо відведення земельної ділянки у власність підлягає погодженню та затвердженню відповідно до вимог чинного законодавства.

3. Керівнику відділу Держгеокадастру в Новомиргородському районі при надходженні проекту землеустрою щодо відведення земельної ділянки у власність забезпечити в установленому законодавством порядку:

3.1. погодження проекту землеустрою щодо відведення земельної ділянки у власність;

3.2. реєстрацію земельної ділянки у Державному земельному кадастрі.

4. Контроль за виконанням цього наказу залишаю за собою.

В.о. начальника
Головного управління

Піньковський А.В.





ДЕРЖАВНА СЛУЖБА УКРАЇНИ З ПИТАНЬ ГЕОДЕЗІЇ, КАРТОГРАФІЇ ТА
КАДАСТРУ

Головне управління Держгеокадастру у Кіровоградській області

вул. Академіка Корольова, 26, м. Кіровоград, 25030, тел. (0522) 34-61-44, факс 34-61-39

E-mail: kirovohrad@land.gov.ua Код ЄДРПОУ 39767636

28.04.2016 11-4141/14-16-**НАКАЗ**

**Про затвердження документації
із землеустрою та надання
земельної ділянки у власність
без зміни цільового призначення**

Відповідно до статей 15¹, 20, 116, 118, 121 та 122 Земельного кодексу України, Положення про Головне управління Держгеокадастру у Кіровоградській області, затвердженого наказом Держгеокадастру від 03.03.2015 № 20,

НАКАЗУЮ:

1. Затвердити проект землеустрою щодо відведення земельної ділянки у власність для ведення особистого селянського господарства на території Петрівської сільської ради Знам'янського району Кіровоградської області.

2. Надати Лукашенко Юлії Петрівні у власність земельну ділянку площею 2,0000 га, в тому числі: пасовища площею 2,0000 га (кадастровий номер 3522285400:02:000:5101) із земель сільськогосподарського призначення державної власності, що перебувають у запасі, без зміни цільового призначення для ведення особистого селянського господарства, розташовану на території Петрівської сільської ради Знам'янського району Кіровоградської області.

3. Право власності на земельну ділянку (кадастровий номер 3522285400:02:000:5101) виникає з моменту державної реєстрації цього права та оформлюється відповідно до Закону України "Про державну реєстрацію речових прав на нерухоме майно та їх обтяжень".

4. Контроль за виконанням цього наказу залишаю за собою.

В.о. начальника
Головного управління

Піньковський А.В.

Головне управління Держгеокадастру у Кіровоградській області
11-4141/14-16-СГ від 28.04.2016





ДЕРЖАВНА СЛУЖБА УКРАЇНИ З ПИТАНЬ ГЕОДЕЗІЇ, КАРТОГРАФІЇ ТА
КАДАСТРУ

Головне управління Держгеокадастру у Кіровоградській області

вул. Академіка Корольова, 26, м. Кіровоград, 25030, тел. (0522) 34-61-44, факс 34-61-39

E-mail: kirovohrad@land.gov.ua Код ЄДРПОУ 39767636

28.04.2016 11-4142/14-16-СГ **НАКАЗ**

**Про надання дозволу на
розроблення документації
із землеустрою**

Відповідно до статей 15¹, 116, 118, 121 та 122 Земельного кодексу України, Положення про Головне управління Держгеокадастру у Кіровоградській області, затвердженого наказом Держгеокадастру від 03.03.2015 № 20,

НАКАЗУЮ:

1. Надати Бараненко Олені Вікторівні дозвіл на розроблення проекту землеустрою щодо відведення земельної ділянки у власність із земель сільськогосподарського призначення державної власності, що перебувають у запасі, розташованої на території Канізької сільської ради Новомиргородського району Кіровоградської області. Орієнтовний розмір земельної ділянки 2,0000 га, в тому числі: 2,0000 га ріллі, із цільовим призначенням – для ведення особистого селянського господарства.

2. Розроблений проект землеустрою щодо відведення земельної ділянки у власність підлягає погодженню та затвердженню відповідно до вимог чинного законодавства.

3. Керівнику відділу Держгеокадастру в Новомиргородському районі при надходженні проекту землеустрою щодо відведення земельної ділянки у власність забезпечити в установленому законодавством порядку:

3.1. погодження проекту землеустрою щодо відведення земельної ділянки у власність;

3.2. реєстрацію земельної ділянки у Державному земельному кадастрі.

4. Контроль за виконанням цього наказу залишаю за собою.

В.о. начальника
Головного управління

Піньковський А.В.

Головне управління Держгеокадастру у Кіровоградській області
11-4142/14-16-СГ від 28.04.2016





ДЕРЖАВНА СЛУЖБА УКРАЇНИ З ПИТАНЬ ГЕОДЕЗІЇ, КАРТОГРАФІЇ ТА
КАДАСТРУ

Головне управління Держгеокадастру у Кіровоградській області

вул. Академіка Корольова, 26, м. Кіровоград, 25030, тел. (0522) 34-61-44, факс 34-61-39

E-mail: kirovohrad@land.gov.ua Код ЄДРПОУ 39767636

28.04.2016 11-4143/14-16-СГ **НАКАЗ**

**Про надання дозволу на
розроблення документації
із землеустрою**

Відповідно до статей 15¹, 116, 118, 121 та 122 Земельного кодексу України, Положення про Головне управління Держгеокадастру у Кіровоградській області, затвердженого наказом Держгеокадастру від 03.03.2015 № 20,

НАКАЗУЮ:

1. Надати Шандрі Вадиму Володимировичу дозвіл на розроблення проекту землеустрою щодо відведення земельної ділянки у власність із земель сільськогосподарського призначення державної власності, що перебувають у запасі, розташованої на території Канізької сільської ради Новомиргородського району Кіровоградської області. Орієнтовний розмір земельної ділянки 2,0000 га, в тому числі: 2,0000 га ріллі, із цільовим призначенням – для ведення особистого селянського господарства.

2. Розроблений проект землеустрою щодо відведення земельної ділянки у власність підлягає погодженню та затвердженню відповідно до вимог чинного законодавства.

3. Керівнику відділу Держгеокадастру в Новомиргородському районі при надходженні проекту землеустрою щодо відведення земельної ділянки у власність забезпечити в установленому законодавством порядку:

3.1. погодження проекту землеустрою щодо відведення земельної ділянки у власність;

3.2. реєстрацію земельної ділянки у Державному земельному кадастрі.

4. Контроль за виконанням цього наказу залишаю за собою.

В.о. начальника
Головного управління

Піньковський А.В.

Головне управління Держгеокадастру у Кіровоградській області
11-4143/14-16-СГ від 28.04.2016





ДЕРЖАВНА СЛУЖБА УКРАЇНИ З ПИТАНЬ ГЕОДЕЗІЇ, КАРТОГРАФІЇ ТА
КАДАСТРУ

Головне управління Держгеокадастру у Кіровоградській області

вул. Академіка Корольова, 26, м. Кіровоград, 25030, тел. (0522) 34-61-44, факс 34-61-39

E-mail: kirovohrad@land.gov.ua Код ЄДРПОУ 39767636

28.04.2016 11-4144/14-16-СГ **НАКАЗ**

**Про надання дозволу на
розроблення документації
із землеустрою**

Відповідно до статей 15¹, 116, 118, 121 та 122 Земельного кодексу України, Положення про Головне управління Держгеокадастру у Кіровоградській області, затвердженого наказом Держгеокадастру від 03.03.2015 № 20,

НАКАЗУЮ:

1. Надати Іщенку Олександрю Сергійовичу дозвіл на розроблення проекту землеустрою щодо відведення земельної ділянки у власність із земель сільськогосподарського призначення державної власності, що перебувають у запасі, розташованої на території Канізької сільської ради Новомиргородського району Кіровоградської області. Орієнтовний розмір земельної ділянки 2,0000 га, в тому числі: 2,0000 га ріллі, із цільовим призначенням – для ведення особистого селянського господарства.

2. Розроблений проект землеустрою щодо відведення земельної ділянки у власність підлягає погодженню та затвердженню відповідно до вимог чинного законодавства.

3. Керівнику відділу Держгеокадастру в Новомиргородському районі при надходженні проекту землеустрою щодо відведення земельної ділянки у власність забезпечити в установленому законодавством порядку:

3.1. погодження проекту землеустрою щодо відведення земельної ділянки у власність;

3.2. реєстрацію земельної ділянки у Державному земельному кадастрі.

4. Контроль за виконанням цього наказу залишаю за собою.

В.о. начальника
Головного управління

Піньковський А.В.

Головне управління Держгеокадастру у Кіровоградській області
11-4144/14-16-СГ від 28.04.2016





ДЕРЖАВНА СЛУЖБА УКРАЇНИ З ПИТАНЬ ГЕОДЕЗІЇ, КАРТОГРАФІЇ ТА
КАДАСТРУ

Головне управління Держгеокадастру у Кіровоградській області

вул.Академіка Корольова, 26, м.Кіровоград, 25030, тел.(0522) 34-61-44, факс 34-61-39

E-mail:kirovohrad@land.gov.ua Код ЄДРПОУ 39767636

28.04.2016 11-4145/14-16-СГ **НАКАЗ**

**Про надання дозволу на
розроблення документації
із землеустрою**

Відповідно до статей 15¹, 116, 118, 121 та 122 Земельного кодексу України, Положення про Головне управління Держгеокадастру у Кіровоградській області, затвердженого наказом Держгеокадастру від 03.03.2015 № 20,

НАКАЗУЮ:

1. Надати Терещенку Вячеславу Олександровичу дозвіл на розроблення проекту землеустрою щодо відведення земельної ділянки у власність із земель сільськогосподарського призначення державної власності, що перебувають у запасі, розташованої на території Канізької сільської ради Новомиргородського району Кіровоградської області. Орієнтовний розмір земельної ділянки 2,0000 га, в тому числі: 2,0000 га ріллі, із цільовим призначенням – для ведення особистого селянського господарства.

2. Розроблений проект землеустрою щодо відведення земельної ділянки у власність підлягає погодженню та затвердженню відповідно до вимог чинного законодавства.

3. Керівнику відділу Держгеокадастру в Новомиргородському районі при надходженні проекту землеустрою щодо відведення земельної ділянки у власність забезпечити в установленому законодавством порядку:

3.1. погодження проекту землеустрою щодо відведення земельної ділянки у власність;

3.2. реєстрацію земельної ділянки у Державному земельному кадастрі.

4. Контроль за виконанням цього наказу залишаю за собою.

В.о. начальника
Головного управління

Піньковський А.В.





ДЕРЖАВНА СЛУЖБА УКРАЇНИ З ПИТАНЬ ГЕОДЕЗІЇ, КАРТОГРАФІЇ ТА
КАДАСТРУ

Головне управління Держгеокадастру у Кіровоградській області

вул. Академіка Корольова, 26, м. Кіровоград, 25030, тел. (0522) 34-61-44, факс 34-61-39

E-mail: kirovohrad@land.gov.ua Код ЄДРПОУ 39767636

28.04.2016 11-4146/14-16-СГ **НАКАЗ**

**Про надання дозволу на
розроблення документації
із землеустрою**

Відповідно до статей 15¹, 116, 118, 121 та 122 Земельного кодексу України, Положення про Головне управління Держгеокадастру у Кіровоградській області, затвердженого наказом Держгеокадастру від 03.03.2015 № 20,

НАКАЗУЮ:

1. Надати Терещенко Ірині Петрівні дозвіл на розроблення проекту землеустрою щодо відведення земельної ділянки у власність із земель сільськогосподарського призначення державної власності, що перебувають у запасі, розташованої на території Канізької сільської ради Новомиргородського району Кіровоградської області. Орієнтовний розмір земельної ділянки 2,0000 га, в тому числі: 2,0000 га ріллі, із цільовим призначенням – для ведення особистого селянського господарства.

2. Розроблений проект землеустрою щодо відведення земельної ділянки у власність підлягає погодженню та затвердженню відповідно до вимог чинного законодавства.

3. Керівнику відділу Держгеокадастру в Новомиргородському районі при надходженні проекту землеустрою щодо відведення земельної ділянки у власність забезпечити в установленому законодавством порядку:

3.1. погодження проекту землеустрою щодо відведення земельної ділянки у власність;

3.2. реєстрацію земельної ділянки у Державному земельному кадастрі.

4. Контроль за виконанням цього наказу залишаю за собою.

В.о. начальника
Головного управління

Піньковський А.В.

Головне управління Держгеокадастру у Кіровоградській області
11-4146/14-16-СГ від 28.04.2016





ДЕРЖАВНА СЛУЖБА УКРАЇНИ З ПИТАНЬ ГЕОДЕЗІЇ, КАРТОГРАФІЇ ТА
КАДАСТРУ

Головне управління Держгеокадастру у Кіровоградській області

вул. Академіка Корольова, 26, м. Кіровоград, 25030, тел. (0522) 34-61-44, факс 34-61-39

E-mail: kirovohrad@land.gov.ua Код ЄДРПОУ 39767636

28.04.2016 11-4147/14-16-СГ **НАКАЗ**

**Про надання дозволу на
розроблення документації
із землеустрою**

Відповідно до статей 15¹, 118, 122, 123 та 134 Земельного кодексу України, Положення про Головне управління Держгеокадастру у Кіровоградській області, затвердженого наказом Держгеокадастру від 03.03.2015 № 20.

НАКАЗУЮ:

1. Надати Терещенку Євгенію Олександровичу дозвіл на розроблення проекту землеустрою щодо відведення земельної ділянки у власність із земель сільськогосподарського призначення державної власності, що перебувають у запасі, розташованої на території Новомиргородського району Канізької сільської ради. Орієнтовний розмір земельної ділянки 2,0000 га, в тому числі: 2,0000 га – рілля, із цільовим призначенням – для ведення особистого селянського господарства.
2. Розроблений проект землеустрою щодо відведення земельної ділянки у власність підлягає погодженню та затвердженню відповідно до вимог чинного законодавства.
3. Керівнику відділу Держгеокадастру в Новомиргородському районі при надходженні проекту землеустрою щодо відведення земельної ділянки у власність забезпечити в установленому законодавством порядку:
 - 3.1. погодження проекту землеустрою щодо відведення земельної ділянки у власність;
 - 3.2. реєстрацію земельної ділянки у Державному земельному кадастрі.
4. Контроль за виконанням цього наказу залишаю за собою.

В.о. начальника
Головного управління

Піньковський А.В.





ДЕРЖАВНА СЛУЖБА УКРАЇНИ З ПИТАНЬ ГЕОДЕЗІЇ, КАРТОГРАФІЇ ТА
КАДАСТРУ

Головне управління Держгеокадастру у Кіровоградській області

вул.АкадемікаКорольова, 26, м.Кіровоград, 25030, тел.(0522) 34-61-44, факс 34-61-39
E-mail:kirovohrad@land.gov.uaКодЄДРПОУ 39767636

28.04.2016 11-4148/14-16-СГ **НАКАЗ**

**Про надання дозволу на
розроблення документації
із землеустрою**

Відповідно до статей 15¹, 118, 122, 123 та 134 Земельного кодексу України, Положення про Головне управління Держгеокадастру у Кіровоградській області, затвердженого наказом Держгеокадастру від 03.03.2015 № 20.

НАКАЗУЮ:

1. Надати Трофименку Олександрю Вікторовичу дозвіл на розроблення проекту землеустрою щодо відведення земельної ділянки у власність із земель сільськогосподарського призначення державної власності, що перебувають у запасі, розташованої на території Новомиргородського району Канізької сільської ради. Орієнтовний розмір земельної ділянки 2,0000 га, в тому числі: 2,0000 га – рілля, із цільовим призначенням – для ведення особистого селянського господарства.

2. Розроблений проект землеустрою щодо відведення земельної ділянки у власність підлягає погодженню та затвердженню відповідно до вимог чинного законодавства.

3. Керівнику відділу Держгеокадастру в Новомиргородському районі при надходженні проекту землеустрою щодо відведення земельної ділянки у власність забезпечити в установленому законодавством порядку:

3.1. погодження проекту землеустрою щодо відведення земельної ділянки у власність;

3.2. реєстрацію земельної ділянки у Державному земельному кадастрі.

4. Контроль за виконанням цього наказу залишаю за собою.

В.о. начальника
Головного управління

Піньковський А.В.

Головне управління Держгеокадастру у Кіровоградській області
11-4148/14-16-СГ від 28.04.2016





ДЕРЖАВНА СЛУЖБА УКРАЇНИ З ПИТАНЬ ГЕОДЕЗІЇ, КАРТОГРАФІЇ ТА
КАДАСТРУ

Головне управління Держгеокадастру у Кіровоградській області

вул. Академіка Корольова, 26, м. Кіровоград, 25030, тел. (0522) 34-61-44, факс 34-61-39

E-mail: kirovohrad@land.gov.ua Код ЄДРПОУ 39767636

28.04.2016 11-4149/14-16-СГ **НАКАЗ**

**Про надання дозволу на
розроблення документації
із землеустрою**

Відповідно до статей 15¹, 118, 122, 123 та 134 Земельного кодексу України, Положення про Головне управління Держгеокадастру у Кіровоградській області, затвердженого наказом Держгеокадастру від 03.03.2015 № 20.

НАКАЗУЮ:

1. Надати Сипливному Володимирі Васильовичу дозвіл на розроблення проекту землеустрою щодо відведення земельної ділянки у власність із земель сільськогосподарського призначення державної власності, що перебувають у запасі, розташованої на території Новомиргородського району Канізької сільської ради. Орієнтовний розмір земельної ділянки 2,0000 га, в тому числі: 2,0000 га – рілля, із цільовим призначенням – для ведення особистого селянського господарства.

2. Розроблений проекту землеустрою щодо відведення земельної ділянки у власність підлягає погодженню та затвердженню відповідно до вимог чинного законодавства.

3. Керівнику відділу Держгеокадастру в Новомиргородському районі при надходженні проекту землеустрою щодо відведення земельної ділянки у власність забезпечити в установленому законодавством порядку:

3.1. погодження проекту землеустрою щодо відведення земельної ділянки у власність;

3.2. реєстрацію земельної ділянки у Державному земельному кадастрі.

4. Контроль за виконанням цього наказу залишаю за собою.

В.о. начальника
Головного управління

Піньковський А.В.

Головне управління Держгеокадастру у Кіровоградській області
11-4149/14-16-СГ від 28.04.2016





ДЕРЖАВНА СЛУЖБА УКРАЇНИ З ПИТАНЬ ГЕОДЕЗІЇ, КАРТОГРАФІЇ ТА
КАДАСТРУ

Головне управління Держгеокадастру у Кіровоградській області

вул. Академіка Корольова, 26, м. Кіровоград, 25030, тел. (0522) 34-61-44, факс 34-61-39

E-mail: kirovohrad@land.gov.ua Код ЄДРПОУ 39767636

28.04.2016 11-4150/14-16-СГ **НАКАЗ**

**Про надання дозволу на
розроблення документації
із землеустрою**

Відповідно до статей 15¹, 116, 118, 121 та 122 Земельного кодексу України, Положення про Головне управління Держгеокадастру у Кіровоградській області, затвердженого наказом Держгеокадастру від 03.03.2015 № 20,

НАКАЗУЮ:

1. Надати Нетребі Дмитру Петровичу дозвіл на розроблення проекту землеустрою щодо відведення земельної ділянки у власність із земель сільськогосподарського призначення державної власності, що перебувають у запасі, розташованої на території Канізької сільської ради Новомиргородського району Кіровоградської області. Орієнтовний розмір земельної ділянки 2,0000 га, в тому числі: 2,0000 га ріллі, із цільовим призначенням – для ведення особистого селянського господарства.

2. Розроблений проект землеустрою щодо відведення земельної ділянки у власність підлягає погодженню та затвердженню відповідно до вимог чинного законодавства.

3. Керівнику відділу Держгеокадастру в Новомиргородському районі при надходженні проекту землеустрою щодо відведення земельної ділянки у власність забезпечити в установленому законодавством порядку:

3.1. погодження проекту землеустрою щодо відведення земельної ділянки у власність;

3.2. реєстрацію земельної ділянки у Державному земельному кадастрі.

4. Контроль за виконанням цього наказу залишаю за собою.

В.о. начальника
Головного управління

Піньковський А.В.





ДЕРЖАВНА СЛУЖБА УКРАЇНИ З ПИТАНЬ ГЕОДЕЗІЇ, КАРТОГРАФІЇ ТА
КАДАСТРУ

Головне управління Держгеокадастру у Кіровоградській області

вул. Академіка Корольова, 26, м. Кіровоград, 25030, тел. (0522) 34-61-44, факс 34-61-39

E-mail: kirovohrad@land.gov.ua Код ЄДРПОУ 39767636

28.04.2016 11-4151/14-16-СГ **НАКАЗ**

**Про надання дозволу на
розроблення документації
із землеустрою**

Відповідно до статей 15¹, 116, 118, 121 та 122 Земельного кодексу України, Положення про Головне управління Держгеокадастру у Кіровоградській області, затвердженого наказом Держгеокадастру від 03.03.2015 № 20,

НАКАЗУЮ:

1. Надати Іщенко Тетяні Володимирівні дозвіл на розроблення проекту землеустрою щодо відведення земельної ділянки у власність із земель сільськогосподарського призначення державної власності, що перебувають у запасі, розташованої на території Канізької сільської ради Новомиргородського району Кіровоградської області. Орієнтовний розмір земельної ділянки 2,0000 га, в тому числі: 2,0000 га ріллі, із цільовим призначенням – для ведення особистого селянського господарства.

2. Розроблений проект землеустрою щодо відведення земельної ділянки у власність підлягає погодженню та затвердженню відповідно до вимог чинного законодавства.

3. Керівнику відділу Держгеокадастру в Новомиргородському районі при надходженні проекту землеустрою щодо відведення земельної ділянки у власність забезпечити в установленому законодавством порядку:

3.1. погодження проекту землеустрою щодо відведення земельної ділянки у власність;

3.2. реєстрацію земельної ділянки у Державному земельному кадастрі.

4. Контроль за виконанням цього наказу залишаю за собою.

В.о. начальника
Головного управління

Піньковський А.В.

Головне управління Держгеокадастру у Кіровоградській області
11-4151/14-16-СГ від 28.04.2016





**ДЕРЖАВНА СЛУЖБА УКРАЇНИ З ПИТАНЬ ГЕОДЕЗІЇ, КАРТОГРАФІЇ ТА
КАДАСТРУ**

Головне управління Держгеокадастру у Кіровоградській області

вул.Академіка Корольова, 26, м.Кіровоград, 25030, тел.(0522) 34-61-44, факс 34-61-39

E-mail:kirovohrad@land.gov.ua Код ЄДРПОУ 39767636

28.04.2016 11-4152/14-16-СГ **НАКАЗ**

**Про надання дозволу на
розроблення документації
із землеустрою**

Відповідно до статей 15¹, 116, 118, 121 та 122 Земельного кодексу України, Положення про Головне управління Держгеокадастру у Кіровоградській області, затвердженого наказом Держгеокадастру від 03.03.2015 № 20,

НАКАЗУЮ:

1. Надати Іщенко Євгенії Володимирівні дозвіл на розроблення проекту землеустрою щодо відведення земельної ділянки у власність із земель сільськогосподарського призначення державної власності, що перебувають у запасі, розташованої на території Канізької сільської ради Новомиргородського району Кіровоградської області. Орієнтовний розмір земельної ділянки 2,0000 га, в тому числі: 2,0000 га ріллі, із цільовим призначенням – для ведення особистого селянського господарства.

2. Розроблений проект землеустрою щодо відведення земельної ділянки у власність підлягає погодженню та затвердженню відповідно до вимог чинного законодавства.

3. Керівнику відділу Держгеокадастру в Новомиргородському районі при надходженні проекту землеустрою щодо відведення земельної ділянки у власність забезпечити в установленому законодавством порядку:

3.1. погодження проекту землеустрою щодо відведення земельної ділянки у власність;

3.2. реєстрацію земельної ділянки у Державному земельному кадастрі.

4. Контроль за виконанням цього наказу залишаю за собою.

В.о. начальника
Головного управління

Піньковський А.В.

Головне управління Держгеокадастру у Кіровоградській області
11-4152/14-16-СГ від 28.04.2016





ДЕРЖАВНА СЛУЖБА УКРАЇНИ З ПИТАНЬ ГЕОДЕЗІЇ, КАРТОГРАФІЇ ТА
КАДАСТРУ

Головне управління Держгеокадастру у Кіровоградській області

вул. Академіка Корольова, 26, м. Кіровоград, 25030, тел. (0522) 34-61-44, факс 34-61-39

E-mail: kirovohrad@land.gov.ua Код ЄДРПОУ 39767636

28.04.2016 11-4153/14-16-СГ **НАКАЗ**

**Про надання дозволу на
розроблення документації
із землеустрою**

Відповідно до статей 15¹, 116, 118, 121 та 122 Земельного кодексу України, Положення про Головне управління Держгеокадастру у Кіровоградській області, затвердженого наказом Держгеокадастру від 03.03.2015 № 20,

НАКАЗУЮ:

1. Надати Співак Вірі Сергіївні дозвіл на розроблення проекту землеустрою щодо відведення земельної ділянки у власність із земель сільськогосподарського призначення державної власності, що перебувають у запасі, розташованої на території Канізької сільської ради Новомиргородського району Кіровоградської області. Орієнтовний розмір земельної ділянки 2,0000 га, в тому числі: 2,0000 га ріллі, із цільовим призначенням – для ведення особистого селянського господарства.
2. Розроблений проект землеустрою щодо відведення земельної ділянки у власність підлягає погодженню та затвердженню відповідно до вимог чинного законодавства.
3. Керівнику відділу Держгеокадастру в Новомиргородському районі при надходженні проекту землеустрою щодо відведення земельної ділянки у власність забезпечити в установленому законодавством порядку:
 - 3.1. погодження проекту землеустрою щодо відведення земельної ділянки у власність;
 - 3.2. реєстрацію земельної ділянки у Державному земельному кадастрі.
4. Контроль за виконанням цього наказу залишаю за собою.

В.о. начальника
Головного управління

Піньковський А.В.

Головне управління Держгеокадастру у Кіровоградській області
11-4153/14-16-СГ від 28.04.2016





ДЕРЖАВНА СЛУЖБА УКРАЇНИ З ПИТАНЬ ГЕОДЕЗІЇ, КАРТОГРАФІЇ ТА
КАДАСТРУ

Головне управління Держгеокадастру у Кіровоградській області

вул. Академіка Корольова, 26, м. Кіровоград, 25030, тел. (0522) 34-61-44, факс 34-61-39

E-mail: kirovohrad@land.gov.ua Код ЄДРПОУ 39767636

28.04.2016 11-4154/14-16-СГ **НАКАЗ**

**Про надання дозволу на
розроблення документації
із землеустрою**

Відповідно до статей 15¹, 116, 118, 121 та 122 Земельного кодексу України, Положення про Головне управління Держгеокадастру у Кіровоградській області, затвердженого наказом Держгеокадастру від 03.03.2015 № 20,

НАКАЗУЮ:

1. Надати Проша Варварі Миколаївні дозвіл на розроблення проекту землеустрою щодо відведення земельної ділянки у власність із земель сільськогосподарського призначення державної власності, що перебувають у запасі, розташованої на території Канізької сільської ради Новомиргородського району Кіровоградської області. Орієнтовний розмір земельної ділянки 2,0000 га, в тому числі: 2,0000 га ріллі, із цільовим призначенням – для ведення особистого селянського господарства.

2. Розроблений проект землеустрою щодо відведення земельної ділянки у власність підлягає погодженню та затвердженню відповідно до вимог чинного законодавства.

3. Керівнику відділу Держгеокадастру в Новомиргородському районі при надходженні проекту землеустрою щодо відведення земельної ділянки у власність забезпечити в установленому законодавством порядку:

3.1. погодження проекту землеустрою щодо відведення земельної ділянки у власність;

3.2. реєстрацію земельної ділянки у Державному земельному кадастрі.

4. Контроль за виконанням цього наказу залишаю за собою.

В.о. начальника
Головного управління

Піньковський А.В.

Головне управління Держгеокадастру у Кіровоградській області
11-4154/14-16-СГ від 28.04.2016





**ДЕРЖАВНА СЛУЖБА УКРАЇНИ З ПИТАНЬ ГЕОДЕЗІЇ, КАРТОГРАФІЇ ТА
КАДАСТРУ**

Головне управління Держгеокадастру у Кіровоградській області

вул.Академіка Корольова, 26, м.Кіровоград, 25030, тел.(0522) 34-61-44, факс 34-61-39

E-mail:kirovohrad@land.gov.ua Код ЄДРПОУ 39767636

28.04.2016 11-4155/14-16-СГ **НАКАЗ**

**Про надання дозволу на
розроблення документації
із землеустрою**

Відповідно до статей 15¹, 116, 118, 121 та 122 Земельного кодексу України, Положення про Головне управління Держгеокадастру у Кіровоградській області, затвердженого наказом Держгеокадастру від 03.03.2015 № 20,

НАКАЗУЮ:

1. Надати Терещенку Олександрю Миколайовичу дозвіл на розроблення проекту землеустрою щодо відведення земельної ділянки у власність із земель сільськогосподарського призначення державної власності, що перебувають у запасі, розташованої на території Канізької сільської ради Новомиргородського району Кіровоградської області. Орієнтовний розмір земельної ділянки 2,0000 га, в тому числі: 2,0000 га ріллі, із цільовим призначенням – для ведення особистого селянського господарства.

2. Розроблений проект землеустрою щодо відведення земельної ділянки у власність підлягає погодженню та затвердженню відповідно до вимог чинного законодавства.

3. Керівнику відділу Держгеокадастру в Новомиргородському районі при надходженні проекту землеустрою щодо відведення земельної ділянки у власність забезпечити в установленому законодавством порядку:

3.1. погодження проекту землеустрою щодо відведення земельної ділянки у власність;

3.2. реєстрацію земельної ділянки у Державному земельному кадастрі.

4. Контроль за виконанням цього наказу залишаю за собою.

В.о. начальника
Головного управління

Піньковський А.В.

Головне управління Держгеокадастру у Кіровоградській області
11-4155/14-16-СГ від 28.04.2016





**ДЕРЖАВНА СЛУЖБА УКРАЇНИ З ПИТАНЬ ГЕОДЕЗІЇ, КАРТОГРАФІЇ ТА
КАДАСТРУ**

Головне управління Держгеокадастру у Кіровоградській області

вул.Академіка Корольова, 26, м.Кіровоград, 25030, тел.(0522) 34-61-44, факс 34-61-39

E-mail:kirovohrad@land.gov.ua Код ЄДРПОУ 39767636

28.04.2016 11-4156/14-16-СГ **НАКАЗ**

**Про надання дозволу на
розроблення документації
із землеустрою**

Відповідно до статей 15¹, 116, 118, 121 та 122 Земельного кодексу України, Положення про Головне управління Держгеокадастру у Кіровоградській області, затвердженого наказом Держгеокадастру від 03.03.2015 № 20,

НАКАЗУЮ:

1. Надати Рибченко Наталії Петрівні дозвіл на розроблення проекту землеустрою щодо відведення земельної ділянки у власність із земель сільськогосподарського призначення державної власності, що перебувають у запасі, розташованої на території Канізької сільської ради Новомиргородського району Кіровоградської області. Орієнтовний розмір земельної ділянки 2,0000 га, в тому числі: 2,0000 га ріллі, із цільовим призначенням – для ведення особистого селянського господарства.

2. Розроблений проект землеустрою щодо відведення земельної ділянки у власність підлягає погодженню та затвердженню відповідно до вимог чинного законодавства.

3. Керівнику відділу Держгеокадастру в Новомиргородському районі при надходженні проекту землеустрою щодо відведення земельної ділянки у власність забезпечити в установленому законодавством порядку:

3.1. погодження проекту землеустрою щодо відведення земельної ділянки у власність;

3.2. реєстрацію земельної ділянки у Державному земельному кадастрі.

4. Контроль за виконанням цього наказу залишаю за собою.

В.о. начальника
Головного управління

Піньковський А.В.

Головне управління Держгеокадастру у Кіровоградській області
11-4156/14-16-СГ від 28.04.2016





ДЕРЖАВНА СЛУЖБА УКРАЇНИ З ПИТАНЬ ГЕОДЕЗІЇ, КАРТОГРАФІЇ ТА
КАДАСТРУ

Головне управління Держгеокадастру у Кіровоградській області

вул. Академіка Корольова, 26, м. Кіровоград, 25030, тел. (0522) 34-61-44, факс 34-61-39

E-mail: kirovohrad@land.gov.ua Код ЄДРПОУ 39767636

28.04.2016 11-4157/14-16-СГ **НАКАЗ**

**Про надання дозволу на
розроблення документації
із землеустрою**

Відповідно до статей 15¹, 116, 118, 121 та 122 Земельного кодексу України, Положення про Головне управління Держгеокадастру у Кіровоградській області, затвердженого наказом Держгеокадастру від 03.03.2015 № 20,

НАКАЗУЮ:

1. Надати Русецькому Володимирі Володимировичу дозвіл на розроблення проекту землеустрою щодо відведення земельної ділянки у власність із земель сільськогосподарського призначення державної власності, що перебувають у запасі, розташованої на території Канізької сільської ради Новомиргородського району Кіровоградської області. Орієнтовний розмір земельної ділянки 2,0000 га, в тому числі: 2,0000 га ріллі, із цільовим призначенням – для ведення особистого селянського господарства.

2. Розроблений проект землеустрою щодо відведення земельної ділянки у власність підлягає погодженню та затвердженню відповідно до вимог чинного законодавства.

3. Керівнику відділу Держгеокадастру в Новомиргородському районі при надходженні проекту землеустрою щодо відведення земельної ділянки у власність забезпечити в установленому законодавством порядку:

3.1. погодження проекту землеустрою щодо відведення земельної ділянки у власність;

3.2. реєстрацію земельної ділянки у Державному земельному кадастрі.

4. Контроль за виконанням цього наказу залишаю за собою.

В.о. начальника
Головного управління

Пінчовський А.В.

Головне управління Держгеокадастру у Кіровоградській області
11-4157/14-16-СГ від 28.04.2016





ДЕРЖАВНА СЛУЖБА УКРАЇНИ З ПИТАНЬ ГЕОДЕЗІЇ, КАРТОГРАФІЇ ТА
КАДАСТРУ

Головне управління Держгеокадастру у Кіровоградській області

вул.Академіка Корольова, 26, м.Кіровоград, 25030, тел.(0522) 34-61-44, факс 34-61-39

E-mail: kirovohrad@land.gov.ua Код ЄДРПОУ 39767636

28.04.2016 11-4158/14-16-СГ **НАКАЗ**

**Про надання дозволу на
розроблення документації
із землеустрою**

Відповідно до статей 15¹, 116, 118, 121 та 122 Земельного кодексу України, Положення про Головне управління Держгеокадастру у Кіровоградській області, затвердженого наказом Держгеокадастру від 03.03.2015 № 20,

НАКАЗУЮ:

1. Надати Козіну Віктору Пилиповичу дозвіл на розроблення проекту землеустрою щодо відведення земельної ділянки у власність із земель сільськогосподарського призначення державної власності, що перебувають у запасі, розташованої на території Обознівської сільської ради Кіровоградського району Кіровоградської області. Орієнтовний розмір земельної ділянки 0,1199 га, в тому числі: 0,1199 га пасовища, із цільовим призначенням – для ведення індивідуального садівництва.

2. Розроблений проект землеустрою щодо відведення земельної ділянки у власність підлягає погодженню та затвердженню відповідно до вимог чинного законодавства.

3. Керівнику управління Держгеокадастру у Кіровоградському районі при надходженні проекту землеустрою щодо відведення земельної ділянки у власність забезпечити в установленому законодавством порядку:

3.1. погодження проекту землеустрою щодо відведення земельної ділянки у власність;

3.2. реєстрацію земельної ділянки у Державному земельному кадастрі.

4. Контроль за виконанням цього наказу залишаю за собою.

В.о. начальника
Головного управління

Піньковський А.В.





ДЕРЖАВНА СЛУЖБА УКРАЇНИ З ПИТАНЬ ГЕОДЕЗІЇ, КАРТОГРАФІЇ ТА
КАДАСТРУ

Головне управління Держгеокадастру у Кіровоградській області

вул. Академіка Корольова, 26, м. Кіровоград, 25030, тел. (0522) 34-61-44, факс 34-61-39

E-mail: kirovohrad@land.gov.ua Код ЄДРПОУ 39767636

28.04.2016. 11-4159/14-16-СГ **НАКАЗ**

**Про надання дозволу на
розроблення документації
із землеустрою**

Відповідно до статей 15¹, 116, 118, 121 та 122 Земельного кодексу України, Положення про Головне управління Держгеокадастру у Кіровоградській області, затвердженого наказом Держгеокадастру від 03.03.2015 № 20,

НАКАЗУЮ:

1. Надати Щербаку Ярославу Олександровичу дозвіл на розроблення проекту землеустрою щодо відведення земельної ділянки у власність із земель сільськогосподарського призначення державної власності, що перебувають у запасі, розташованої на території Туріянської сільської ради Новомиргородського району Кіровоградської області. Орієнтовний розмір земельної ділянки 2,0000 га, в тому числі: 2,0000 га пасовища, із цільовим призначенням – для ведення особистого селянського господарства.

2. Розроблений проект землеустрою щодо відведення земельної ділянки у власність підлягає погодженню та затвердженню відповідно до вимог чинного законодавства.

3. Керівнику відділу Держгеокадастру в Новомиргородському районі при надходженні проекту землеустрою щодо відведення земельної ділянки у власність забезпечити в установленому законодавством порядку:

3.1. погодження проекту землеустрою щодо відведення земельної ділянки у власність;

3.2. реєстрацію земельної ділянки у Державному земельному кадастрі.

4. Контроль за виконанням цього наказу залишаю за собою.

В.о. начальника
Головного управління

Піньковський А.В.

Головне управління Держгеокадастру у Кіровоградській області
11-4159/14-16-СГ від 28.04.2016





ДЕРЖАВНА СЛУЖБА УКРАЇНИ З ПИТАНЬ ГЕОДЕЗІЇ, КАРТОГРАФІЇ ТА
КАДАСТРУ

Головне управління Держгеокадастру у Кіровоградській області

вул.АкадемікаКорольова, 26, м.Кіровоград, 25030, тел.(0522) 34-61-44, факс 34-61-39

E-mail:kirovohrad@land.gov.uaКодЄДРПОУ 39767636

28.04.2016 11-4160/14-16-СГ НАКАЗ

**Про надання дозволу на
розроблення документації
із землеустрою**

Відповідно до статей 15¹, 116, 118, 121, 122 та 186 Земельного кодексу України, Положення про Головне управління Держгеокадастру у Кіровоградській області, затвердженого наказом Держгеокадастру від 03.03.2015 року № 20,

НАКАЗУЮ:

1. Надати гр. Новікову Віктору Георгійовичу дозвіл на розроблення проект землеустрою щодо відведення земельної ділянки у власність із земель сільськогосподарського призначення державної власності, що перебувають у резервному фонді, розташовані на території Сабатинівської сільської ради, Ульяновського району, Кіровоградської області. Орієнтовний розмір земельної ділянки 2,0000 га, в тому числі: 2,0000 га – рілля, із цільовим призначенням – для ведення особистого селянського господарства.

2. Розроблений проект землеустрою щодо відведення земельної ділянки у власність підлягає погодженню та затвердженню відповідно до вимог чинного законодавства.

3. Керівнику відділ Держгеокадастру в Ульяновському районі при надходженні проект землеустрою щодо відведення земельної ділянки у власність забезпечити в установленому законодавством порядку:

3.1. погодження проект землеустрою щодо відведення земельної ділянки у власність;

3.2. реєстрацію земельної ділянки у Державному земельному кадастрі.

4. Контроль за виконанням цього наказу залишаю за собою.

В.о. начальника Головного управління _____

Піньковський А.В.





ДЕРЖАВНА СЛУЖБА УКРАЇНИ З ПИТАНЬ ГЕОДЕЗІЇ, КАРТОГРАФІЇ ТА
КАДАСТРУ

Головне управління Держгеокадастру у Кіровоградській області

вул. Академіка Корольова, 26, м. Кіровоград, 25030, тел. (0522) 34-61-44, факс 34-61-39
E-mail: kirovohrad@land.gov.ua Код ЄДРПОУ 39767636

28.04.2016 11-4161/14-16-СГ **НАКАЗ**

**Про надання дозволу на
розроблення документації
із землеустрою**

Відповідно до статей 15¹, 116, 118, 121, 122 та 186 Земельного кодексу України, Положення про Головне управління Держгеокадастру у Кіровоградській області, затвердженого наказом Держгеокадастру від 03.03.2015 № 20,

НАКАЗУЮ:

1. Надати гр. Березовському Олегу Васильовичу дозвіл на розроблення проекту землеустрою щодо відведення земельної ділянки у власність із земель сільськогосподарського призначення державної власності, що перебувають у резервному фонді, розташовані на території Крутеньківської сільської ради, Голованівського району, Кіровоградської області. Орієнтовний розмір земельної ділянки 1,9942 га, в тому числі: 1,9942 га – рілля, із цільовим призначенням – для ведення особистого селянського господарства.

2. Розроблений проект землеустрою щодо відведення земельної ділянки у власність підлягає погодженню та затвердженню відповідно до вимог чинного законодавства.

3. Керівнику відділу Держгеокадастру у Голованівському районі при надходженні проекту землеустрою щодо відведення земельної ділянки у власність забезпечити в установленому законодавством порядку:

3.1. погодження проекту землеустрою щодо відведення земельної ділянки у власність;

3.2. реєстрацію земельної ділянки у Державному земельному кадастрі.

4. Контроль за виконанням цього наказу залишаю за собою.

В.о. начальника
Головного управління

Піньковський А.В.





ДЕРЖАВНА СЛУЖБА УКРАЇНИ З ПИТАНЬ ГЕОДЕЗІЇ, КАРТОГРАФІЇ ТА
КАДАСТРУ

Головне управління Держгеокадастру у Кіровоградській області

вул. Академіка Корольова, 26, м. Кіровоград, 25030, тел.(0522) 34-61-44, факс 34-61-39

E-mail:kirovohrad@land.gov.ua Код ЄДРПОУ 39767636

28.04.2016 11-4162/14-16-СГ **НАКАЗ**

**Про надання дозволу на
розроблення документації
із землеустрою**

Відповідно до статей 15¹, 116, 118, 121, 122 та 186 Земельного кодексу України, Положення про Головне управління Держгеокадастру у Кіровоградській області, затвердженого наказом Держгеокадастру від 03.03.2015 № 20,

НАКАЗУЮ:

1. Надати гр. Кочерзі Іллі Юрійовичу дозвіл на розроблення проекту землеустрою щодо відведення земельної ділянки у власність із земель сільськогосподарського призначення державної власності, що перебувають у запасі, розташованої на території Липовеньківської сільської ради, Голованівського району, Кіровоградської області. Орієнтовний розмір земельної ділянки 2,0000 га, в тому числі: 2,0000 га – рілля, із цільовим призначенням – для ведення особистого селянського господарства.

2. Розроблений проект землеустрою щодо відведення земельної ділянки у власність підлягає погодженню та затвердженню відповідно до вимог чинного законодавства.

3. Керівнику відділу Держгеокадастру у Голованівському районі при надходженні проекту землеустрою щодо відведення земельної ділянки у власність забезпечити в установленому законодавством порядку:

3.1. погодження проекту землеустрою щодо відведення земельної ділянки у власність;

3.2. реєстрацію земельної ділянки у Державному земельному кадастрі.

4. Контроль за виконанням цього наказу залишаю за собою.

В.о. начальника
Головного управління

Піньковський А.В.





ДЕРЖАВНА СЛУЖБА УКРАЇНИ З ПИТАНЬ ГЕОДЕЗІЇ, КАРТОГРАФІЇ ТА
КАДАСТРУ

Головне управління Держгеокадастру у Кіровоградській області

вул. Академіка Корольова, 26, м. Кіровоград, 25030, тел.(0522) 34-61-44, факс 34-61-39

E-mail:kirovohrad@land.gov.ua Код ЄДРПОУ 39767636

28.04.2016 11-4163/14-16-СГ **НАКАЗ**

**Про надання дозволу на
розроблення документації
із землеустрою**

Відповідно до статей 15¹, 116, 118, 121, 122 та 186 Земельного кодексу України, Положення про Головне управління Держгеокадастру у Кіровоградській області, затвердженого наказом Держгеокадастру від 03.03.2015 № 20,

НАКАЗУЮ:

1. Надати гр. Янішевському Олександровичу дозвіл на розроблення проекту землеустрою щодо відведення земельної ділянки у власність із земель сільськогосподарського призначення державної власності, що перебувають у запасі, розташованої на території Липовеньківської сільської ради, Голованівського району, Кіровоградської області. Орієнтовний розмір земельної ділянки 1,5000 га, в тому числі: 1,5000 га – рілля, із цільовим призначенням – для ведення особистого селянського господарства.

2. Розроблений проект землеустрою щодо відведення земельної ділянки у власність підлягає погодженню та затвердженню відповідно до вимог чинного законодавства.

3. Керівнику відділу Держгеокадастру у Голованівському районі при надходженні проекту землеустрою щодо відведення земельної ділянки у власність забезпечити в установленому законодавством порядку:

3.1. погодження проекту землеустрою щодо відведення земельної ділянки у власність;

3.2. реєстрацію земельної ділянки у Державному земельному кадастрі.

4. Контроль за виконанням цього наказу залишаю за собою.

В.о. начальника
Головного управління

Піньковський А.В.





ДЕРЖАВНА СЛУЖБА УКРАЇНИ З ПИТАНЬ ГЕОДЕЗІЇ, КАРТОГРАФІЇ ТА
КАДАСТРУ

Головне управління Держгеокадастру у Кіровоградській області

вул. Академіка Корольова, 26, м. Кіровоград, 25030, тел. (0522) 34-61-44, факс 34-61-39

E-mail: kirovohrad@land.gov.ua Код ЄДРПОУ 39767636

28.04.2016 11-4164/14-16-СГ **НАКАЗ**

**Про надання дозволу на
розроблення документації
із землеустрою**

Відповідно до статей 15¹, 116, 118, 121 та 122 Земельного кодексу України, Положення про Головне управління Держгеокадастру у Кіровоградській області, затвердженого наказом Держгеокадастру від 03.03.2015 № 20,

НАКАЗУЮ:

1. Надати Москалець Юрію Леонідовичу дозвіл на розроблення проекту землеустрою щодо відведення земельної ділянки у власність із земель сільськогосподарського призначення державної власності, що перебувають у резерві, розташованої на території Петрівської сільської ради Петрівського району Кіровоградської області. Орієнтовний розмір земельної ділянки 2,0000 га, в тому числі: 2,0000 га земель які перебувають у стадії меліоративного будівництва та відновлення родючості, із цільовим призначенням – для ведення особистого селянського господарства.

2. Розроблений проект землеустрою щодо відведення земельної ділянки у власність підлягає погодженню та затвердженню відповідно до вимог чинного законодавства.

3. Керівнику відділу Держгеокадастру в Петрівському районі при надходженні проекту землеустрою щодо відведення земельної ділянки у власність забезпечити в установленому законодавством порядку:

3.1. погодження проекту землеустрою щодо відведення земельної ділянки у власність;

3.2. реєстрацію земельної ділянки у Державному земельному кадастрі.

4. Контроль за виконанням цього наказу залишаю за собою.

В.о. начальника
Головного управління

Піньковський А.В.

Головне управління Держгеокадастру у Кіровоградській області
11-4164/14-16-СГ від 28.04.2016





ДЕРЖАВНА СЛУЖБА УКРАЇНИ З ПИТАНЬ ГЕОДЕЗІЇ, КАРТОГРАФІЇ ТА
КАДАСТРУ

Головне управління Держгеокадастру у Кіровоградській області

вул. Академіка Корольова, 26, м. Кіровоград, 25030, тел. (0522) 34-61-44, факс 34-61-39

E-mail: kirovohrad@land.gov.ua Код ЄДРПОУ 39767636

28.04.2016 11-4165/14-16-СГ **НАКАЗ**

**Про надання дозволу на
розроблення документації
із землеустрою**

Відповідно до статей 15¹, 118, 122, 123 та 134 Земельного кодексу України, Положення про Головне управління Держгеокадастру у Кіровоградській області, затвердженого наказом Держгеокадастру від 03.03.2015 № 20.

НАКАЗУЮ:

1. Надати Божковій Інні Костянтинівні дозвіл на розроблення проекту землеустрою щодо відведення земельної ділянки у власність із земель сільськогосподарського призначення державної власності, що перебувають у запасі, розташованої на території Новомиргородського району Канізької сільської ради. Орієнтовний розмір земельної ділянки 2,0000 га, в тому числі: 2,0000 га – рілля, із цільовим призначенням – для ведення особистого селянського господарства.

2. Розроблений проект землеустрою щодо відведення земельної ділянки у власність підлягає погодженню та затвердженню відповідно до вимог чинного законодавства.

3. Керівнику відділу Держгеокадастру в Новомиргородському районі при надходженні проекту землеустрою щодо відведення земельної ділянки у власність забезпечити в установленому законодавством порядку:

3.1. погодження проекту землеустрою щодо відведення земельної ділянки у власність;

3.2. реєстрацію земельної ділянки у Державному земельному кадастрі.

4. Контроль за виконанням цього наказу залишаю за собою.

В.о. начальника
Головного управління

Піньковський А.В.

Головне управління Держгеокадастру у Кіровоградській області
11-4165/14-16-СГ від 28.04.2016





ДЕРЖАВНА СЛУЖБА УКРАЇНИ З ПИТАНЬ ГЕОДЕЗІЇ, КАРТОГРАФІЇ ТА
КАДАСТРУ

Головне управління Держгеокадастру у Кіровоградській області

вул. Академіка Корольова, 26, м. Кіровоград, 25030, тел. (0522) 34-61-44, факс 34-61-39

E-mail: kirovohrad@land.gov.ua Код ЄДРПОУ 39767636

28.04.2016 11-4166/14-16-СГ **НАКАЗ**

**Про надання дозволу на
розроблення документації
із землеустрою**

Відповідно до статей 15¹, 118, 122, 123 та 134 Земельного кодексу України, Положення про Головне управління Держгеокадастру у Кіровоградській області, затвердженого наказом Держгеокадастру від 03.03.2015 № 20.

НАКАЗУЮ:

1. Надати Іщенку Ігорю Сергійовичу дозвіл на розроблення проекту землеустрою щодо відведення земельної ділянки у власність із земель сільськогосподарського призначення державної власності, що перебувають у запасі, розташованої на території Новомиргородського району Канізької сільської ради. Орієнтовний розмір земельної ділянки 2,0000 га, в тому числі: 2,0000 га – рілля, із цільовим призначенням – для ведення особистого селянського господарства.

2. Розроблений проект землеустрою щодо відведення земельної ділянки у власність підлягає погодженню та затвердженню відповідно до вимог чинного законодавства.

3. Керівнику відділу Держгеокадастру в Новомиргородському районі при надходженні проекту землеустрою щодо відведення земельної ділянки у власність забезпечити в установленому законодавством порядку:

3.1. погодження проекту землеустрою щодо відведення земельної ділянки у власність;

3.2. реєстрацію земельної ділянки у Державному земельному кадастрі.

4. Контроль за виконанням цього наказу залишаю за собою.

В.о. начальника
Головного управління

Піньковський А.В.





ДЕРЖАВНА СЛУЖБА УКРАЇНИ З ПИТАНЬ ГЕОДЕЗІЇ, КАРТОГРАФІЇ ТА
КАДАСТРУ

Головне управління Держгеокадастру у Кіровоградській області

вул. Академіка Корольова, 26, м. Кіровоград, 25030, тел.(0522) 34-61-44, факс 34-61-39

E-mail:kirovohrad@land.gov.ua Код ЄДРПОУ 39767636

28.04.2016 11-4167/14-16-СГ НАКАЗ

**Про надання дозволу на
розроблення документації
із землеустрою**

Відповідно до статей 15¹, 116, 118, 121, 122 та 186 Земельного кодексу України, Положення про Головне управління Держгеокадастру у Кіровоградській області, затвердженого наказом Держгеокадастру від 03.03.2015 № 20,

НАКАЗУЮ:

1. Надати гр. Василюку Юрію Олексійовичу дозвіл на розроблення проекту землеустрою щодо відведення земельної ділянки у власність із земель сільськогосподарського призначення державної власності, що перебувають у запасі, розташованої на території Петрівської сільської ради, Знам'янського району, Кіровоградської області. Орієнтовний розмір земельної ділянки 2,0000 га, в тому числі: 2,0000 га – пасовище, із цільовим призначенням – для ведення особистого селянського господарства.

2. Розроблений проект землеустрою щодо відведення земельної ділянки у власність підлягає погодженню та затвердженню відповідно до вимог чинного законодавства.

3. Керівнику управління Держгеокадастру у Знам'янському районі при надходженні проекту землеустрою щодо відведення земельної ділянки у власність забезпечити в установленому законодавством порядку:

3.1. погодження проекту землеустрою щодо відведення земельної ділянки у власність;

3.2. реєстрацію земельної ділянки у Державному земельному кадастрі.

4. Контроль за виконанням цього наказу залишаю за собою.

В.о. начальника
Головного управління

Піньковський А.В.





ДЕРЖАВНА СЛУЖБА УКРАЇНИ З ПИТАНЬ ГЕОДЕЗІЇ, КАРТОГРАФІЇ ТА
КАДАСТРУ

Головне управління Держгеокадастру у Кіровоградській області

вул. Академіка Корольова, 26, м. Кіровоград, 25030, тел. (0522) 34-61-44, факс 34-61-39

E-mail: kirovohrad@land.gov.ua Код ЄДРПОУ 39767636

28.04.2016 11-4168/14-16-СГ **НАКАЗ**

**Про надання дозволу на
розроблення документації
із землеустрою**

Відповідно до статей 15¹, 118, 122, 123 та 134 Земельного кодексу України, Положення про Головне управління Держгеокадастру у Кіровоградській області, затвердженого наказом Держгеокадастру від 03.03.2015 № 20.

НАКАЗУЮ:

1. Надати Терещенко Валентині Павлівні дозвіл на розроблення проекту землеустрою щодо відведення земельної ділянки у власність із земель сільськогосподарського призначення державної власності, що перебувають у запасі, розташованої на території Новомиргородського району Канізької сільської ради. Орієнтовний розмір земельної ділянки 2,0000 га, в тому числі: 2,0000 – рілля, із цільовим призначенням – для ведення особистого селянського господарства.

2. Розроблений проект землеустрою щодо відведення земельної ділянки у власність підлягає погодженню та затвердженню відповідно до вимог чинного законодавства.

3. Керівнику відділу Держгеокадастру в Новомиргородському районі при надходженні проекту землеустрою щодо відведення земельної ділянки у власність забезпечити в установленому законодавством порядку:

3.1. погодження проекту землеустрою щодо відведення земельної ділянки у власність;

3.2. реєстрацію земельної ділянки у Державному земельному кадастрі.

4. Контроль за виконанням цього наказу залишаю за собою.

В.о. начальника
Головного управління

Піньковський А.В.





ДЕРЖАВНА СЛУЖБА УКРАЇНИ З ПИТАНЬ ГЕОДЕЗІЇ, КАРТОГРАФІЇ ТА
КАДАСТРУ

Головне управління Держгеокадастру у Кіровоградській області

вул.Академіка Корольова, 26, м.Кіровоград, 25030, тел.(0522) 34-61-44, факс 34-61-39

E-mail:kirovohrad@land.gov.ua Код ЄДРПОУ 39767636

28.04.2016 11-4169/14-16-СГ **НАКАЗ**

**Про надання дозволу на
розроблення документації
із землеустрою**

Відповідно до статей 15¹, 118, 122, 123 та 134 Земельного кодексу України, Положення про Головне управління Держгеокадастру у Кіровоградській області, затвердженого наказом Держгеокадастру від 03.03.2015 № 20.

НАКАЗУЮ:

1. Надати Колодяжному Владиславу Володимировичу дозвіл на розроблення проекту землеустрою щодо відведення земельної ділянки у власність із земель сільськогосподарського призначення державної власності, що перебувають у запасі, розташованої на території Новомиргородського району Канізької сільської ради. Орієнтовний розмір земельної ділянки 2,0000 га, в тому числі: 2,0000 га – рілля, із цільовим призначенням – для ведення особистого селянського господарства.

2. Розроблений проект землеустрою щодо відведення земельної ділянки у власність підлягає погодженню та затвердженню відповідно до вимог чинного законодавства.

3. Керівнику відділу Держгеокадастру в Новомиргородському районі при надходженні проекту землеустрою щодо відведення земельної ділянки у власність забезпечити в установленому законодавством порядку:

3.1. погодження проекту землеустрою щодо відведення земельної ділянки у власність;

3.2. реєстрацію земельної ділянки у Державному земельному кадастрі.

4. Контроль за виконанням цього наказу залишаю за собою.

В.о. начальника
Головного управління

Піньковський А.В.

Головне управління Держгеокадастру у Кіровоградській області
11-4169/14-16-СГ від 28.04.2016





ДЕРЖАВНА СЛУЖБА УКРАЇНИ З ПИТАНЬ ГЕОДЕЗІЇ, КАРТОГРАФІЇ ТА
КАДАСТРУ

Головне управління Держгеокадастру у Кіровоградській області

вул. Академіка Корольова, 26, м. Кіровоград, 25030, тел.(0522) 34-61-44, факс 34-61-39
E-mail:kirovohrad@land.gov.ua Код ЄДРПОУ 39767636

28.04.2016 11-4170/14-16-СНАКАЗ

**Про надання дозволу на
розроблення документації
із землеустрою**

Відповідно до статей 15¹, 116, 118, 121, 122 та 186 Земельного кодексу України, Положення про Головне управління Держгеокадастру у Кіровоградській області, затвердженого наказом Держгеокадастру від 03.03.2015 № 20,

НАКАЗУЮ:

1. Надати гр. Прядуну Віктору Васильовичу дозвіл на розроблення проекту землеустрою щодо відведення земельної ділянки у власність із земель сільськогосподарського призначення державної власності, що перебувають у запасі, розташованої на території Перегонівської сільської ради, Голованівського району, Кіровоградської області. Орієнтовний розмір земельної ділянки 1,9930 га, в тому числі: 1,9930 га – рілля, із цільовим призначенням – для ведення особистого селянського господарства.

2. Розроблений проект землеустрою щодо відведення земельної ділянки у власність підлягає погодженню та затвердженню відповідно до вимог чинного законодавства.

3. Керівнику відділу Держгеокадастру у Голованівському районі при надходженні проекту землеустрою щодо відведення земельної ділянки у власність забезпечити в установленому законодавством порядку:

3.1. погодження проекту землеустрою щодо відведення земельної ділянки у власність;

3.2. реєстрацію земельної ділянки у Державному земельному кадастрі.

4. Контроль за виконанням цього наказу залишаю за собою.

В.о. начальника
Головного управління

Піньковський А.В.





ДЕРЖАВНА СЛУЖБА УКРАЇНИ З ПИТАНЬ ГЕОДЕЗІЇ, КАРТОГРАФІЇ ТА
КАДАСТРУ

Головне управління Держгеокадастру у Кіровоградській області

вул. Академіка Корольова, 26, м. Кіровоград, 25030, тел. (0522) 34-61-44, факс 34-61-39

E-mail: kirovohrad@land.gov.ua Код ЄДРПОУ 39767636

28.04.2016 11-4171/14-16-СГ **НАКАЗ**

**Про надання дозволу на
розроблення документації
із землеустрою**

Відповідно до статей 15¹, 118, 122, 123 та 134 Земельного кодексу України, Положення про Головне управління Держгеокадастру у Кіровоградській області, затвердженого наказом Держгеокадастру від 03.03.2015 № 20.

НАКАЗУЮ:

1. Надати Сосновському Володимирі Миколайовичу дозвіл на розроблення проекту землеустрою щодо відведення земельної ділянки у власність із земель сільськогосподарського призначення державної власності, що перебувають у запасі, розташованої на території Новомиргородського району Канізької сільської ради. Орієнтовний розмір земельної ділянки 2,0000 га, в тому числі: 2,0000 га – рілля, із цільовим призначенням – для ведення особистого селянського господарства.

2. Розроблений проект землеустрою щодо відведення земельної ділянки у власність підлягає погодженню та затвердженню відповідно до вимог чинного законодавства.

3. Керівнику відділу Держгеокадастру в Новомиргородському районі при надходженні проекту землеустрою щодо відведення земельної ділянки у власність забезпечити в установленому законодавством порядку:

3.1. погодження проекту землеустрою щодо відведення земельної ділянки у власність;

3.2. реєстрацію земельної ділянки у Державному земельному кадастрі.

4. Контроль за виконанням цього наказу залишаю за собою.

В.о. начальника
Головного управління

Головне управління Держгеокадастру у Кіровоградській області
11-4171/14-16-СГ від 28.04.2016




Піньковський А.В.



ДЕРЖАВНА СЛУЖБА УКРАЇНИ З ПИТАНЬ ГЕОДЕЗІЇ, КАРТОГРАФІЇ ТА
КАДАСТРУ

Головне управління Держгеокадастру у Кіровоградській області

вул.Академіка Корольова, 26, м.Кіровоград, 25030, тел.(0522) 34-61-44, факс 34-61-39

E-mail: kirovohrad@land.gov.ua Код ЄДРПОУ 39767636

28.04.2016 11-4172/14-16-СГ **НАКАЗ**

**Про надання дозволу на
розроблення документації
із землеустрою**

Відповідно до статей 15¹, 116, 118, 121 та 122 Земельного кодексу України, Положення про Головне управління Держгеокадастру у Кіровоградській області, затвердженого наказом Держгеокадастру від 03.03.2015 № 20,

НАКАЗУЮ:

1. Надати Аширбекову Віктору Миколайовичу дозвіл на розроблення проекту землеустрою щодо відведення земельної ділянки у власність із земель сільськогосподарського призначення державної власності, що перебувають у запасі, розташованої на території Обознівської сільської ради Кіровоградського району Кіровоградської області. Орієнтовний розмір земельної ділянки 0,1142 га, в тому числі: 0,1142 га пасовища, із цільовим призначенням – для ведення індивідуального садівництва.

2. Розроблений проект землеустрою щодо відведення земельної ділянки у власність підлягає погодженню та затвердженню відповідно до вимог чинного законодавства.

3. Керівнику управління Держгеокадастру у Кіровоградському районі при надходженні проекту землеустрою щодо відведення земельної ділянки у власність забезпечити в установленому законодавством порядку:

3.1. погодження проекту землеустрою щодо відведення земельної ділянки у власність;

3.2. реєстрацію земельної ділянки у Державному земельному кадастрі.

4. Контроль за виконанням цього наказу залишаю за собою.

В.о. начальника
Головного управління

Піньковський А.В.

Головне управління Держгеокадастру у Кіровоградській області
11-4172/14-16-СГ від 28.04.2016

