



ДЕРЖАВНА СЛУЖБА УКРАЇНИ З ПИТАНЬ ГЕОДЕЗІЇ, КАРТОГРАФІЇ ТА
КАДАСТРУ

Головне управління Держгеокадастру у Кіровоградській області

вул. Академіка Корольова, 26, м. Кіровоград, 25030, тел. (0522) 34-61-44, факс 34-61-39

E-mail: kirovohrad@land.gov.ua Код ЄДРПОУ 39767636

01.03.2016 11-682/14-16-СГ

НАКАЗ

**Про надання дозволу на
розроблення документації
із землеустрою**

Відповідно до статей 15¹, 116, 118, 121, 122 та 186 Земельного кодексу України, Положення про Головне управління Держгеокадастру у Кіровоградській області, затвердженого наказом Держгеокадастру від 03.03.2015 року № 20.

НАКАЗУЮ:

1. Надати гр. Крученко Віктору Олександровичу дозвіл на розроблення проекту землеустрою щодо відведення земельної ділянки у власність із земель сільськогосподарського призначення державної власності, яка перебуває в запасі на території Мартинівської сільської ради, Новоархангельського району, Кіровоградської області. Орієнтовний розмір земельної ділянки 1,9998 га, у тому числі: 1,9998 га – рілля, із цільовим призначенням – для ведення особистого селянського господарства.

2. Розроблений проект землеустрою щодо відведення земельної ділянки у власність підлягає погодженню та затвердженню відповідно до вимог чинного законодавства.

3. Керівнику відділу Держгеокадастру у Новоархангельському районі при надходженні проекту землеустрою щодо відведення земельної ділянки у власність забезпечити в установленому законодавством порядку:

3.1. погодження проекту землеустрою щодо відведення земельної ділянки у власність;

3.2. реєстрацію земельної ділянки у Державному земельному кадастрі.

4. Контроль за виконанням цього наказу залишаю за собою.

В.о. начальника
Головного управління

Чувпило В.В.





ДЕРЖАВНА СЛУЖБА УКРАЇНИ З ПИТАНЬ ГЕОДЕЗІЇ, КАРТОГРАФІЇ ТА
КАДАСТРУ

Головне управління Держгеокадастру у Кіровоградській області

вул. Академіка Корольова, 26, м. Кіровоград, 25030, тел. (0522) 34-61-44, факс 34-61-39

E-mail: kirovohrad@land.gov.ua Код ЄДРПОУ 39767636

02.03.2016 11-722/14-16-СГ

НАКАЗ

№

**Про надання дозволу на
розроблення документації
із землеустрою**

Відповідно до статей 15¹, 118, 122, 123 та 186 Земельного кодексу України, Положення про Головне управління Держгеокадастру у Кіровоградській області, затвердженого наказом Держгеокадастру від 03.03.2015 року № 20,

НАКАЗУЮ:

1. Надати Савченку Олексію Григоровичу дозвіл на розроблення проекту землеустрою щодо відведення земельної ділянки у власність із земель сільськогосподарського призначення державної власності, що перебувають у запасі розташованої на території Сугокліївської сільської ради, Бобринецького району, Кіровоградської області. Орієнтовний розмір земельної ділянки 2,0000 га ріллі, із цільовим призначенням – для ведення особистого селянського господарства.

2. Розроблений проекту землеустрою щодо відведення земельної ділянки у власність підлягає погодженню та затвердженню відповідно до вимог чинного законодавства.

3. Керівнику відділу Держгеокадастру у Бобринецькому районі при надходженні проекту землеустрою щодо відведення земельної ділянки у власність забезпечити в установленному законодавством порядку:

3.1. погодження проекту землеустрою щодо відведення земельної ділянки у власність ;

3.2. реєстрацію земельної ділянки у Державному земельному кадастрі.

4. Контроль за виконанням цього наказу залишаю за собою.

В.о. начальника
Головного управління

Чувпило В.В.

11-722/14-16-СГ від 02.03.2016





ДЕРЖАВНА СЛУЖБА УКРАЇНИ З ПИТАНЬ ГЕОДЕЗІЇ, КАРТОГРАФІЇ ТА
КАДАСТРУ

Головне управління Держгеокадастру у Кіровоградській області

вул. Академіка Коротких, 26, м. Кіровоград, 25030, тел. (0522) 34-61-44, факс 34-61-39

E-mail: dgos@dnk.gov.ua Кош ЄДРПОУ 39767636

03.03.2016 11-792/14-16-СГ **НАКАЗ**

**Про затвердження документації
із землеустрою та надання
земельної ділянки у власність
без зміни цільового призначення**

Відповідно до статей 15¹, 20, 116, 118, 121 та 122 Земельного кодексу України, Положення про Головне управління Держгеокадастру у Кіровоградській області, затвердженого наказом Держгеокадастру від 03.03.2015 року № 20

НАКАЗУЮ:

1. Затвердити проєкт землеустрою щодо відведення земельної ділянки у власність для ведення особистого селянського господарства на території Новгородківського району Новгородківської селищної ради.

2. Надати Кулику Олексію Олексійовичу у власність земельну ділянку площею 1,0800 га, в тому числі: рілля площею 1,0800 га (кадастровий номер 3523455100:02:003:5031) із земель сільськогосподарського призначення державної власності, що перебувають у запасі без зміни цільового призначення для ведення особистого селянського господарства, розташовану на території Новгородківського району Новгородківської селищної ради

3. Право власності на земельну ділянку (кадастровий номер 3523455100:02:003:5031) виникає з моменту державної реєстрації цього права та оформлюється відповідно до Закону України "Про державну реєстрацію речових прав на нерухоме майно та їх обтяжень".

4. Контроль за виконанням цього наказу залишаю за собою.

В.о. начальника
Головного управління

Чувпало В.В.

11-792/14-16-СГ від 03.03.2016





ДЕРЖАВНА СЛУЖБА УКРАЇНИ З ПИТАНЬ ГЕОДЕЗІЇ, КАРТОГРАФІЇ ТА
КАДАСТРУ

Головне управління Держгеокадастру у Кіровоградській області

вул. Академіка Корольова, 26, м. Кіровоград, 25030, тел. (0522) 34-61-44, факс 34-61-39

E-mail: kirovohrad@land.gov.ua Код ЄДРПОУ 39767636

11.03.2016 11-1210/14-16-СГ **НАКАЗ**

**Про надання дозволу на
розроблення документації
із землеустрою**

Відповідно до статей 15¹, 116, 118, 121, 122 та 186 Земельного кодексу України, Положення про Головне управління Держгеокадастру у Кіровоградській області, затвердженого наказом Держгеокадастру від 03.03.2015 року №20,

НАКАЗУЮ:

1. Надати Сергатову Володимирі Андрійовичу дозвіл на розроблення проекту землеустрою щодо відведення земельної ділянки у власність із земель сільськогосподарського призначення державної власності, що перебувають у запасі, розташованої на території Туріянської сільської ради, Новомиргородського району, Кіровоградської області. Орієнтовний розмір земельної ділянки 2,0000 га, в тому числі: 2,0000 га - пасовища, із цільовим призначенням – для ведення особистого селянського господарства.

2. Розроблений проект землеустрою щодо відведення земельної ділянки у власність підлягає погодженню та затвердженню відповідно до вимог чинного законодавства.

3. Керівнику відділу Держгеокадастру в Новомиргородському районі при надходженні проекту землеустрою щодо відведення земельної ділянки у власність забезпечити в установленному законодавством порядку:

3.1. погодження проекту землеустрою щодо відведення земельної ділянки у власність;

3.2. реєстрацію земельної ділянки у Державному земельному кадастрі.

4. Контроль за виконанням цього наказу залишаю за собою.

В.о. начальника
Головного управління

Чувпило В.В.





ДЕРЖАВНА СЛУЖБА УКРАЇНИ З ПИТАНЬ ГЕОДЕЗІЇ, КАРТОГРАФІЇ ТА
КАДАСТРУ

Головне управління Держгеокадастру у Кіровоградській області

вул. Академіка Корольова, 26, м. Кіровоград, 25030, тел. (0522) 34-61-44, факс 34-61-39

E-mail: kirovohrad@land.gov.ua Код ЄДРПОУ 39767636

14.03.2016 11-1409/14-16-СГ НАКАЗ

**Про затвердження документації
із землеустрою та надання
земельної ділянки у власність
без зміни цільового призначення**

Відповідно до статей 15¹, 20, 116, 118, 121, 122 Земельного кодексу України, Положення про Головне управління Держгеокадастру у Кіровоградській області, затвердженого наказом Держгеокадастру від 03.03.2015 № 20.

НАКАЗУЮ:

1. Затвердити проект землеустрою щодо відведення земельної ділянки у власність для ведення особистого селянського господарства на території Варварівської сільської ради Долинського району.

2. Надати Браїлу Сергію Васильовичу у власність земельну ділянку площею 2,0000 га, в тому числі: 2,0000 га - рілля (кадастровий номер 3521981300:02:000:5014) із земель сільськогосподарського призначення державної власності, що перебувають у резерві без зміни цільового призначення для ведення особистого селянського господарства, розташовану на території Варварівської сільської ради Долинського району.

3. Право власності на земельну ділянку (кадастровий номер 3521981300:02:000:5014) виникає з моменту державної реєстрації цього права та оформлюється відповідно до Закону України "Про державну реєстрацію речових прав на нерухоме майно та їх обтяжень".

4. Контроль за виконанням цього наказу залишаю за собою.

В.о. начальника
Головного управління

В.В. Чувпило

Головне управління Держгеокадастру у Кіровоградській області
11-1409/14-16-СГ від 14.03.2016





ДЕРЖАВНА СЛУЖБА УКРАЇНИ З ПИТАНЬ ГЕОДЕЗІЇ, КАРТОГРАФІЇ ТА
КАДАСТРУ

Головне управління Держгеокадастру у Кіровоградській області

вул.Академіка Корольова, 26, м.Кіровоград, 25030, тел.(0522) 34-61-44, факс 34-61-39

E-mail: kirovohrad@land.gov.ua Код ЄДРПОУ 39767636

15.03.2016 11-1526/14-16-СГ **НАКАЗ**

**Про затвердження документації
із землеустрою та надання
земельної ділянки у власність
без зміни цільового призначення**

Відповідно до статей 15¹, 20, 116, 118, 121 та 122 Земельного кодексу України, Положення про Головне управління Держгеокадастру у Кіровоградській області, затвердженого наказом Держгеокадастру від 03.03.2015 року № 20.

НАКАЗУЮ:

1. Затвердити проект землеустрою щодо відведення земельної ділянки у власність для ведення особистого селянського господарства на території Олександрійського району Новопраської селищної ради.

2. Надати Зуенку Сергію Миколайовичу у власність земельну ділянку площею 1,9890 га, в тому числі: рілля площею 1,9890 га (кадастровий номер 3520355400:02:000:5316) із земель сільськогосподарського призначення державної власності, що перебувають у запасі без зміни цільового призначення для ведення особистого селянського господарства, розташовану на території Олександрійського району Новопраської селищної ради.

3. Право власності на земельну ділянку (кадастровий номер 3520355400:02:000:5316) виникає з моменту державної реєстрації цього права та оформлюється відповідно до Закону України "Про державну реєстрацію речових прав на нерухоме майно та їх обтяжень".

4. Контроль за виконанням цього наказу залишаю за собою.

В.о. начальника
Головного управління

Чувпило В.В.





ДЕРЖАВНА СЛУЖБА УКРАЇНИ З ПИТАНЬ ГЕОДЕЗІЇ, КАРТОГРАФІЇ ТА
КАДАСТРУ

Головне управління Держгеокадастру у Кіровоградській області

вул. Академіка Корольова, 26, м. Кіровоград, 25030, тел. (0522) 34-61-44, факс 34-61-39

E-mail: kirovohrad@land.gov.ua Код ЄДРПОУ 39767636

16.03.2016 11-1615/14-16-СГ **НАКАЗ**

**Про надання дозволу на
розроблення документації
із землеустрою**

Відповідно до статей 15¹, 116, 118, 121, 122 та 186 Земельного кодексу України, Положення про Головне управління Держгеокадастру у Кіровоградській області, затвердженого наказом Держгеокадастру від 03.03.2015 року № 20,

НАКАЗУЮ:

1. Надати гр. Середенку Костянтину Костянтиновичу дозвіл на розроблення проекту землеустрою щодо відведення земельної ділянки у власність із земель сільськогосподарського призначення державної власності, що перебувають у запасі, розташованої на території Родниківської сільської ради, Олександрівського району, Кіровоградської області. Орієнтовний розмір земельної ділянки 1,9852 га, в тому числі: 1,9852 га – рілля, із цільовим призначенням – для ведення особистого селянського господарства.

2. Розроблений проект землеустрою щодо відведення земельної ділянки у власність підлягає погодженню та затвердженню відповідно до вимог чинного законодавства.

3. Керівнику відділу Держгеокадастру в Олександрівському районі при надходженні проекту землеустрою щодо відведення земельної ділянки у власність забезпечити в установленому законодавством порядку:

3.1. погодження проекту землеустрою щодо відведення земельної ділянки у власність;

3.2. реєстрацію земельної ділянки у Державному земельному кадастрі.

4. Контроль за виконанням цього наказу залишаю за собою.

В.о. начальника
Головного управління

Чувпило В.В.





ДЕРЖАВНА СЛУЖБА УКРАЇНИ З ПИТАНЬ ГЕОДЕЗІЇ, КАРТОГРАФІЇ ТА
КАДАСТРУ

Головне управління Держгеокадастру у Кіровоградській області

вул. Академіка Корольова, 26, м. Кіровоград, 25030, тел. (0522) 34-61-44, факс 34-61-39

E-mail: kirovohrad@land.gov.ua Код ЄДРПОУ 39767636

01.03.2016

11-629/14-16-СГ

НАКАЗ

№

**Про надання дозволу на
розроблення документації
із землеустрою**

Відповідно до статей 15¹, 118, 122, 123 та 134 Земельного кодексу України, Положення про Головне управління Держгеокадастру у Кіровоградській області, затвердженого наказом Держгеокадастру від 03.03.2015 року № № 20, заяви гр. Троїцькому В.В.

НАКАЗУЮ:

1. Надати Троїцькому Володимиру Вікторовичу дозвіл на розроблення проекту землеустрою щодо відведення земельної ділянки у власність із земель сільськогосподарського призначення державної власності, що перебувають у запасі розташованої на території Олександрівської сільської ради, Добровеличківського району, Кіровоградської області. Орієнтовний розмір земельної ділянки 1,50 га ріллі, із цільовим призначенням – для ведення особистого селянського господарства.

2. Розроблений проект землеустрою щодо відведення земельної ділянки у власність підлягає погодженню та затвердженню відповідно до вимог чинного законодавства.

3. Керівнику Відділу Держгеокадастру у Добровеличківському районі при надходженні проекту землеустрою щодо відведення земельної ділянки у власність забезпечити в установленому законодавством порядку:

3.1. погодження проекту землеустрою щодо відведення земельної ділянки у власність;

3.2. реєстрацію земельної ділянки у Державному земельному кадастрі.

4. Контроль за виконанням цього наказу залишаю за собою.

В.о. начальника
Головного управління

В.В. Чувпило

11-629/14-16-СГ від 01.03.2016





ДЕРЖАВНА СЛУЖБА УКРАЇНИ З ПИТАНЬ ГЕОДЕЗІЇ, КАРТОГРАФІЇ ТА
КАДАСТРУ

Головне управління Держгеокадастру у Кіровоградській області

вул. Академіка Корольова, 26, м. Кіровоград, 25030, тел. (0522) 34-61-44, факс 34-61-39

E-mail: kirovohrad@land.gov.ua Код ЄДРПОУ 39767636

01.03.2016 11-630/14-16-СГ **НАКАЗ**

№

**Про надання дозволу на
розроблення документації
із землеустрою**

Відповідно до статей 15¹, 118, 122, 123 та 134 Земельного кодексу України, Положення про Головне управління Держгеокадастру у Кіровоградській області, затвердженого наказом Держгеокадастру від 03.03.2015 року № 20, заяви гр. Цимаховського О.О.

НАКАЗУЮ:

1. Надати Цимаховському Олегу Олексійовичу дозвіл на розроблення проекту землеустрою щодо відведення земельної ділянки у власність із земель сільськогосподарського призначення державної власності, що перебувають у запасі розташовані на території Тишківської сільської ради, Добровеличківського району, Кіровоградської області. Орієнтовний розмір земельної ділянки 1,5000 га рілля, із цільовим призначенням – для ведення особистого селянського господарства.

2. Розроблений проект землеустрою щодо відведення земельної ділянки у власність підлягає погодженню та затвердженню відповідно до вимог чинного законодавства.

3. Керівнику Відділу Держгеокадастру у Добровеличківському районі при надходженні проекту землеустрою щодо відведення земельної ділянки у власність забезпечити в установленому законодавством порядку:

3.1. погодження проекту землеустрою щодо відведення земельної ділянки у власність;


3.2. реєстрацію земельної ділянки у Державному земельному кадастрі.

4. Контроль за виконанням цього наказу залишаю за собою.

В.о. начальника
Головного управління

В.В. Чувпило

11-630/14-16-СГ від 01.03.2016





**ДЕРЖАВНА СЛУЖБА УКРАЇНИ З ПИТАНЬ ГЕОДЕЗІЇ, КАРТОГРАФІЇ ТА
КАДАСТРУ**

Головне управління Держгеокадастру у Кіровоградській області

вул.Академіка Корольова, 26, м.Кіровоград, 25030, тел.(0522) 34-61-44, факс 34-61-39

E-mail: kirovohrad@land.gov.ua Код ЄДРПОУ 39767636

01.03.2016 11-631/14-16-**НАКАЗ**

№

**Про надання дозволу на
розроблення документації
із землеустрою**

Відповідно до статей 15¹, 118, 122, 123 та 134 Земельного кодексу України, Положення про Головне управління Держгеокадастру у Кіровоградській області, затвердженого наказом Держгеокадастру від 03.03.2015 року № № 20, заяви гр. Риценка А.В.

НАКАЗУЮ:

1. Надати Риценку Андрію Валерійовичу дозвіл на розроблення проекту землеустрою щодо відведення земельної ділянки у власність із земель сільськогосподарського призначення державної власності, що перебувають у запасі розташовані на території Тишківської сільської ради, Добровеличківського району, Кіровоградської області. Орієнтовний розмір земельної ділянки 1,4000 га ріллі, із цільовим призначенням – для ведення особистого селянського господарства.

2. Розроблений проект землеустрою щодо відведення земельної ділянки у власність підлягає погодженню та затвердженню відповідно до вимог чинного законодавства.

3. Керівнику Відділу Держгеокадастру у Добровеличківському районі при надходженні проекту землеустрою щодо відведення земельної ділянки у власність забезпечити в установленому законодавством порядку:

3.1. погодження проекту землеустрою щодо відведення земельної ділянки у власність;


3.2. реєстрацію земельної ділянки у Державному земельному кадастрі.

4. Контроль за виконанням цього наказу залишаю за собою.

В.о. начальника
Головного управління

В.В. Чувпило

11-631/14-16-СГ від 01.03.2016





ДЕРЖАВНА СЛУЖБА УКРАЇНИ З ПИТАНЬ ГЕОДЕЗІЇ, КАРТОГРАФІЇ ТА
КАДАСТРУ

Головне управління Держгеокадастру у Кіровоградській області

вул. Академіка Корольова, 26, м. Кіровоград, 25030, тел. (0522) 34-61-44, факс 34-61-39

E-mail: kirovohrad@land.gov.ua Код ЄДРПОУ 39767636

01.03.2016 11-632/14-16-СГ **НАКАЗ**

№

**Про надання дозволу на
розроблення документації
із землеустрою**

Відповідно до статей 15¹, 118, 122, 123 та 134 Земельного кодексу України, Положення про Головне управління Держгеокадастру у Кіровоградській області, затвердженого наказом Держгеокадастру від 03.03.2015 року №№ 20, заяви гр. Бажана Г.І.

НАКАЗУЮ:

1. Надати Бажану Григорію Івановичу дозвіл на розроблення проекту землеустрою щодо відведення земельної ділянки у власність із земель сільськогосподарського призначення державної власності, що перебувають у запасі розташованої на території Піщанобридської сільської ради, Добровеличківського району, Кіровоградської області. Орієнтовний розмір земельної ділянки 1,0000 га рілля, із цільовим призначенням – для ведення особистого селянського господарства.

2. Розроблений проект землеустрою щодо відведення земельної ділянки у власність підлягає погодженню та затвердженню відповідно до вимог чинного законодавства.

3. Керівнику Відділу Держгеокадастру у Добровеличківському районі при надходженні проекту землеустрою щодо відведення земельної ділянки у власність забезпечити в установленому законодавством порядку:

3.1. погодження проекту землеустрою щодо відведення земельної ділянки у власність ;

3.2. реєстрацію земельної ділянки у Державному земельному кадастрі.

4. Контроль за виконанням цього наказу залишаю за собою.

В.о. начальника
Головного управління

В.В. Чувпило

11-632/14-16-СГ від 01.03.2016





ДЕРЖАВНА СЛУЖБА УКРАЇНИ З ПИТАНЬ ГЕОДЕЗІЇ, КАРТОГРАФІЇ ТА
КАДАСТРУ

Головне управління Держгеокадастру у Кіровоградській області

вул. Академіка Корольова, 26, м. Кіровоград, 25030, тел. (0522) 34-61-44, факс 34-61-39

E-mail: kirovohrad@land.gov.ua Код ЄДРПОУ 39767636

01.03.2016 11-633/14-16-СГ **НАКАЗ**

№

**Про надання дозволу на
розроблення документації
із землеустрою**

Відповідно до статей 15¹, 118, 122, 123 та 134 Земельного кодексу України, Положення про Головне управління Держгеокадастру у Кіровоградській області, затвердженого наказом Держгеокадастру від 03.03.2015 року № 20, заяви гр. Пяткова В.В.

НАКАЗУЮ:

1. Надати Пяткову Віталію Вікторовичу дозвіл на розроблення проекту землеустрою щодо відведення земельної ділянки у власність із земель сільськогосподарського призначення державної власності, що перебувають у запасі розташованої на території Новолутківської сільської ради, Добровеличківського району, Кіровоградської області. Орієнтовний розмір земельної ділянки 2,0000 га ріллі, із цільовим призначенням – для ведення особистого селянського господарства

2. Розроблений проект землеустрою щодо відведення земельної ділянки у власність підлягає погодженню та затвердженню відповідно до вимог чинного законодавства.

3. Керівнику Відділу Держгеокадастру у Добровеличківському районі при надходженні проекту землеустрою щодо відведення земельної ділянки у власність забезпечити в установленому законодавством порядку:

3.1. погодження проекту землеустрою щодо відведення земельної ділянки у власність;

3.2. реєстрацію земельної ділянки у Державному земельному кадастрі.

4. Контроль за виконанням цього наказу залишаю за собою.

В.о. начальника
Головного управління

В.В. Чувпило

11-633/14-16-СГ від 01.03.2016





ДЕРЖАВНА СЛУЖБА УКРАЇНИ З ПИТАНЬ ГЕОДЕЗІЇ, КАРТОГРАФІЇ ТА
КАДАСТРУ

Головне управління Держгеокадастру у Кіровоградській області

вул.Академіка Корольова, 26, м.Кіровоград, 25030, тел.(0522) 34-61-44, факс 34-61-39

E-mail: kirovohrad@land.gov.ua Код ЄДРПОУ 39767636

01.03.2016 11-634/14-16-СГ **НАКАЗ**

**Про затвердження документації
із землеустрою та надання
земельної ділянки у власність
без зміни цільового призначення**

Відповідно до статей 15¹, 20, 116, 118, 121 та 122 Земельного кодексу України, Положення про Головне управління Держгеокадастру у Кіровоградській області, затвердженого наказом Держгеокадастру від 03.03.2015 року № 20.

НАКАЗУЮ:

1. Затвердити проекту землеустрою щодо відведення земельної ділянки у власність для ведення особистого селянського господарства на території Олександрівського району Вищеверещаківської сільської ради.

2. Надати Голій Юлії Олександрівні у власність земельну ділянку площею 1,9825 га, в тому числі: рілля площею 1,9825 га, (кадастровий номер 3520582000:02:000:5051) із земель сільськогосподарського призначення державної власності, що перебувають у запасі без зміни цільового призначення для ведення особистого селянського господарства, розташовану на території Олександрівського району Вищеверещаківської сільської ради.

3. Право власності на земельну ділянку (кадастровий номер 3520582000:02:000:5051) виникає з моменту державної реєстрації цього права та оформлюється відповідно до Закону України "Про державну реєстрацію речових прав на нерухоме майно та їх обтяжень".

4. Контроль за виконанням цього наказу залишаю за собою.

В.о. начальника
Головного управління

Чувпило В.В

11-634/14-16-СГ від 01.03.2016





ДЕРЖАВНА СЛУЖБА УКРАЇНИ З ПИТАНЬ ГЕОДЕЗІЇ, КАРТОГРАФІЇ ТА
КАДАСТРУ

Головне управління Держгеокадастру у Кіровоградській області

вул. Академіка Корольова, 26, м. Кіровоград, 25030, тел. (0522) 34-61-44, факс 34-61-39

E-mail: kirovohrad@land.gov.ua Код ЄДРПОУ 39767636

01.03.2016 11-635/14-16-~~НАКАЗ~~

№

**Про затвердження документації
із землеустрою та надання
земельної ділянки у власність
без зміни цільового призначення**

Відповідно до статей 15¹, 20, 116, 118, 121, 122, Земельного кодексу України, Положення про Головне управління Держгеокадастру у Кіровоградській області, затвердженого наказом Держгеокадастру від 03.03.2015 року № 20

НАКАЗУЮ:

1. Затвердити проект землеустрою щодо відведення земельної ділянки загальною площею 1,4000 га у власність для ведення особистого селянського господарства (код КВЦПЗ - 01.03) на території Липнязької сільської ради Добровеличківського району Кіровоградської області.

2. Надати гр. Яцку Василю Федоровичу у власність земельну ділянку площею 1,4000 га, в тому числі: 1,4000 га - пасовища, (кадастровий номер 3521782700:02:001:5801) із земель сільськогосподарського призначення державної власності без зміни цільового призначення для ведення особистого селянського господарства, розташовану території Липнязької сільської ради Добровеличківського району Кіровоградської області.

3. Право власності на земельну ділянку (кадастровий номер 3521782700:02:001:5801) виникає з моменту державної реєстрації цього права та оформлюється відповідно до Закону України "Про державну реєстрацію речових прав на нерухоме майно та їх обтяжень".

4. Контроль за виконанням цього наказу залишаю за собою.

В.о. начальника
Головного управління

В.В. Чувпило

11-635/14-16-СГ від 01.03.2016





ДЕРЖАВНА СЛУЖБА УКРАЇНИ З ПИТАНЬ ГЕОДЕЗІЇ, КАРТОГРАФІЇ ТА
КАДАСТРУ

Головне управління Держгеокадастру у Кіровоградській області

вул.Академіка Корольова, 26, м.Кіровоград, 25030, тел.(0522) 34-61-44, факс 34-61-39

E-mail: kirovohrad@land.gov.ua Код ЄДРПОУ 39767636

01.03.2016 11-636/14-16-~~НАКАЗ~~

**Про затвердження документації
із землеустрою та надання
земельної ділянки у власність
без зміни цільового призначення**

Відповідно до статей 15¹, 20, 116, 118, 121, 122 Земельного кодексу України, Положення Головного управління Держгеокадастру у Кіровоградській області, затвердженого наказом Держгеокадастру від 03.03.2015 року № 20, заяви гр. Зівертса А.В.

НАКАЗУЮ:

1. Затвердити проект землеустрою щодо відведення земельної ділянки сільськогосподарського призначення державної власності, яка перебуває в запасі на території Голованівської селищної ради, Голованівського району, Кіровоградської області.

2. Надати гр. Зівертсу Артуру Вікторовичу у власність земельну ділянку площею 2,0000 га, в тому числі: 2,0000 га - рілля, (кадастровий номер 3521455100:02:000:0641) із земель сільськогосподарського призначення державної власності без зміни цільового призначення для ведення особистого селянського господарства, розташовану на території Голованівської селищної ради, Голованівського району.

3. Право власності на земельну ділянку (кадастровий номер 3521455100:02:000:0641) виникає з моменту державної реєстрації цього права та оформлюється відповідно до Закону України "Про державну реєстрацію речових прав на нерухоме майно та їх обтяжень".

4. Контроль за виконанням цього наказу залишаю за собою.

В.о. начальника
Головного управління

Чувпило В.В.

11-636/14-16-СГ від 01.03.2016





ДЕРЖАВНА СЛУЖБА УКРАЇНИ З ПИТАНЬ ГЕОДЕЗІЇ, КАРТОГРАФІЇ ТА
КАДАСТРУ

Головне управління Держгеокадастру у Кіровоградській області

вул.Академіка Урошніна, 26, м.Кіровоград, 25030, тел.(0522) 34-61-44, факс 34-61-19

Е-пошта: info@naukad.gov.ua Київ СДРНОУ 39767636

01.03.2016 11-837/14-16-СГ **НАКАЗ**

**Про затвердження документації
із землеустрою та надання
земельної ділянки у власність
без зміни цільового призначення**

Відповідно до статей 15¹, 20, 116, 118, 121, 122 Земельного кодексу України, Положення Головного управління Держгеокадастру у Кіровоградській області, затвердженого наказом Держгеокадастру від 03.03.2015 року № 20, заяви гр. Борисенка Д.М.

НАКАЗУЮ:

1. Затвердити проект землеустрою щодо відведення земельної ділянки сільськогосподарського призначення державної власності, яка перебуває в занасі на території Вільненської сільської ради (за межами населеного пункту), Кіровоградського району, Кіровоградської області.

2. Надати гр. Борисенку Денису Миколайовичу у власність земельну ділянку площею 2,0000 га, в тому числі: 2,0000 га - рілля, (кадастровий номер 3522581900:02:000:2042) із земель сільськогосподарського призначення державної власності без зміни цільового призначення для ведення особистого селянського господарства, розташовану на території Вільненської сільської ради (за межами населеного пункту), Кіровоградського району.

3. Право власності на земельну ділянку (кадастровий номер 3522581900:02:000:2042) виникає з моменту державної реєстрації цього права та оформлюється відповідно до Закону України "Про державну реєстрацію речових прав на нерухоме майно та їх обтяжень".

4. Контроль за виконанням цього наказу залишаю за собою.

В.о. начальника
Головного управління

Чувпило В.В.





ДЕРЖАВНА СЛУЖБА УКРАЇНИ З ПИТАНЬ ГЕОДЕЗІЇ, КАРТОГРАФІЇ ТА
КАДАСТРУ

Головне управління Держгеокадастру у Кіровоградській області

вул. Академіка Корольова, 26, м. Кіровоград, 25030, тел. (0522) 34-61-44, факс 34-61-39

E-mail: kirovohrad@land.gov.ua Код ЄДРПОУ 39767636

01.03.2016 11-638/14-16-**НАКАЗ**

**Про затвердження документації
із землеустрою та надання
земельної ділянки у власність
без зміни цільового призначення**

Відповідно до статей 15¹, 20, 116, 118, 121, 122 Земельного кодексу України, Положення Головного управління Держгеокадастру у Кіровоградській області, затвердженого наказом Держгеокадастру від 03.03.2015 року № 20, заяви гр. Маніти О.В.

НАКАЗУЮ:

1. Затвердити проект землеустрою щодо відведення земельної ділянки сільськогосподарського призначення державної власності, яка перебуває в запасі на території Голованівської селищної ради, Голованівського району, Кіровоградської області.

2. Надати гр. Маніті Олександрю Васильовичу у власність земельну ділянку площею 2,0000 га, в тому числі: 2,0000 га - рілля, (кадастровий номер 3521455100:02:000:0638) із земель сільськогосподарського призначення державної власності без зміни цільового призначення для ведення особистого селянського господарства, розташовану на території Голованівської селищної ради, Голованівського району.

3. Право власності на земельну ділянку (кадастровий номер 3521455100:02:000:0638) виникає з моменту державної реєстрації цього права та оформлюється відповідно до Закону України "Про державну реєстрацію речових прав на нерухоме майно та їх обтяжень".

4. Контроль за виконанням цього наказу залишаю за собою.

В.о. начальника
Головного управління

Чувпило В.В.

11-638/14-16-СГ від 01.03.2016





ДЕРЖАВНА СЛУЖБА УКРАЇНИ З ПИТАНЬ ГЕОДЕЗІЇ, КАРТОГРАФІЇ ТА
КАДАСТРУ

Головне управління Держгеокадастру у Кіровоградській області

вул.Академіка Корольова, 26, м.Кіровоград, 25030, тел.(0522) 34-61-44, факс 34-61-39

E-mail: kirovohrad@land.gov.ua Код ЄДРПОУ 39767636

01.03.2016 11-639/14-16-СГ **НАКАЗ**

**Про затвердження документації
із землеустрою та надання
земельної ділянки у власність
без зміни цільового призначення**

Відповідно до статей 15¹, 20, 116, 118, 121 та 122 Земельного кодексу України, Положення про Головне управління Держгеокадастру у Кіровоградській області, затвердженого наказом Держгеокадастру від 03.03.2015 року № 20

НАКАЗУЮ:

1. Затвердити проекту землеустрою щодо відведення земельної ділянки у власність для ведення особистого селянського господарства на території Знам'янського району Знам'янської Другої селищної ради.

2. Надати Чайці Євгенію Анатолійовичу у власність земельну ділянку площею 2,0000 га, в тому числі: рілля площею 2,0000 га (кадастровий номер 3510645300:02:000:5000) із земель сільськогосподарського призначення державної власності, що перебувають у запасі без зміни цільового призначення для ведення особистого селянського господарства, розташовану на території Знам'янського району Знам'янської Другої селищної ради

4. Право власності на земельну ділянку (кадастровий номер 3510645300:02:000:5000) виникає з моменту державної реєстрації цього права та оформлюється відповідно до Закону України "Про державну реєстрацію речових прав на нерухоме майно та їх обтяжень".

5. Контроль за виконанням цього наказу залишаю за собою.

В.о. начальника
Головного управління

Чувпило В.В.

11-639/14-16-СГ від 01.03.2016





ДЕРЖАВНА СЛУЖБА УКРАЇНИ З ПИТАНЬ ГЕОДЕЗІЇ, КАРТОГРАФІЇ ТА
КАДАСТРУ

Головне управління Держгеокадастру у Кіровоградській області

вул. Академіка Корольова, 26, м. Кіровоград, 25030, тел. (0522) 34-61-44, факс 34-61-39

E-mail: kirovohrad@land.gov.ua Код ЄДРПОУ 39767636

01.03.2016 11-640/14-16-СГ **НАКАЗ**

**Про затвердження документації
із землеустрою та надання
земельної ділянки у власність
без зміни цільового призначення**

Відповідно до статей 15¹, 20, 116, 118, 121, 122 Земельного кодексу України, Положення про Головного управління Держгеокадастру у Кіровоградській області, затвердженого наказом Держгеокадастру від 03.03.2015 року № 20.

НАКАЗУЮ:

1. Затвердити проекту землеустрою щодо відведення земельної ділянки у власність для ведення особистого селянського господарства на території Петрівського району Богданівської сільської ради.

2. Надати Гавелі Геннадію Петровичу у власність земельну ділянку загальною площею 2,0000 га, в тому числі: 2,0000 га рілля, (кадастровий номер 3524980800:02:000:5119) із земель сільськогосподарського призначення державної власності, що перебувають у запасі без зміни цільового призначення для ведення особистого селянського господарства, розташовану на території Петрівського району Богданівської сільської ради.

3. Право власності на земельну ділянку (кадастровий номер 3524980800:02:000:5119) виникає з моменту державної реєстрації цього права та оформлюється відповідно до Закону України "Про державну реєстрацію речових прав на нерухоме майно та їх обтяжень".

5. Контроль за виконанням цього наказу залишаю за собою.

В.о. начальника
Головного управління

Чувпило В.В.

11-640/14-16-СГ від 01.03.2016





ДЕРЖАВНА СЛУЖБА УКРАЇНИ З ПИТАНЬ ГЕОДЕЗІЇ, КАРТОГРАФІЇ ТА
КАДАСТРУ

Головне управління Держгеокадастру у Кіровоградській області

вул.Академіка Корольова, 26, м.Кіровоград, 25030, тел.(0522) 34-61-44, факс 34-61-39

E-mail: kirovohrad@land.gov.ua Код ЄДРПОУ 39767636

01.03.2016 11-641/14-16-СГ **НАКАЗ**

№

**Про затвердження документації
із землеустрою та надання
земельної ділянки у власність
без зміни цільового призначення**

Відповідно до статей 15¹, 20, 116, 118, 121, 122 Земельного кодексу України, Положення про Головне управління Держгеокадастру у Кіровоградській області, затвердженого наказом Держгеокадастру від 03.03.2015 року № 20, заяви гр. Кіріченка С.А.

НАКАЗУЮ:

1. Затвердити проект землеустрою щодо відведення земельної ділянки у власність для ведення особистого селянського господарства на території Бобринецького району Червонозорівської сільської ради.

2. Надати Кіріченку Сергію Андрійовичу у власність земельну ділянку площею 2,0000 га, в тому числі: площею 2,0000 га ріллі, (кадастровий номер 3520888000:02:000:5085) із земель сільськогосподарського призначення державної власності без зміни цільового призначення для ведення особистого селянського господарства, розташовану на території Бобринецького району Червонозорівської сільської ради

3. Право власності на земельну ділянку (кадастровий номер 3520888000:02:000:5085) виникає з моменту державної реєстрації цього права та оформлюється відповідно до Закону України "Про державну реєстрацію речових прав на нерухоме майно та їх обтяжень".

4. Контроль за виконанням цього наказу залишаю за собою.

В.о. начальника Головного управління

Чувпило В. В.

11-641/14-16-СГ від 01.03.2016





ДЕРЖАВНА СЛУЖБА УКРАЇНИ З ПИТАНЬ ГЕОДЕЗІЇ, КАРТОГРАФІЇ ТА
КАДАСТРУ

Головне управління Держгеокадастру у Кіровоградській області

вул. Академіка Корольова, 26, м. Кіровоград, 25030, тел. (0522) 34-61-44, факс 34-61-39

E-mail: kirovohrad@land.gov.ua Код ЄДРПОУ 39767636

01.03.2016 11-642/14-16-СГ **НАКАЗ**

№

**Про затвердження документації
із землеустрою та надання
земельної ділянки у власність
без зміни цільового призначення**

Відповідно до статей 15¹, 20, 116, 118, 121, 122 Земельного кодексу України, Положення про Головне управління Держгеокадастру у Кіровоградській області, затвердженого наказом Держгеокадастру від 03.03.2015 року № 20, заяви гр. Обзора Р. О.

НАКАЗУЮ:

1. Затвердити проект землеустрою щодо відведення земельної ділянки у власність для ведення особистого селянського господарства на території Новомиргородського району Йосипівської сільської ради.

2. Надати Обзору Роману Олександровичу у власність земельну ділянку площею 2,0000 га, в тому числі: площею 2,0000 га ріллі, (кадастровий номер 3523882500:02:001:5070) із земель сільськогосподарського призначення державної власності без зміни цільового призначення для ведення особистого селянського господарства, розташовану на території Новомиргородського району Йосипівської сільської ради.

3. Право власності на земельну ділянку (кадастровий номер 3523882500:02:001:5070) виникає з моменту державної реєстрації цього права та оформлюється відповідно до Закону України "Про державну реєстрацію речових прав на нерухоме майно та їх обтяжень".

4. Контроль за виконанням цього наказу залишаю за собою.

В.о. начальника Головного управління

Чувпило В. В.

11-642/14-16-СГ від 01.03.2016





ДЕРЖАВНА СЛУЖБА УКРАЇНИ З ПИТАНЬ ГЕОДЕЗІЇ, КАРТОГРАФІЇ ТА
КАДАСТРУ

Головне управління Держгеокадастру у Кіровоградській області

вул. Академіка Корольова, 26, м. Кіровоград, 25030, тел. (0522) 34-61-44, факс 34-61-39

E-mail: kirovohrad@land.gov.ua Код ЄДРПОУ 39767636

01.03.2016 11-643/14-16-~~С~~КАКАЗ

№

**Про затвердження документації
із землеустрою та надання
земельної ділянки у власність
без зміни цільового призначення**

Відповідно до статей 15¹, 20, 116, 118, 121, 122 Земельного кодексу України, Положення про Головне управління Держгеокадастру у Кіровоградській області, затвердженого наказом Держгеокадастру від 03.03.2015 року № 20

НАКАЗУЮ:

1. Затвердити проект землеустрою щодо відведення земельної ділянки у власність для ведення особистого селянського господарства на території Новомиргородського району Йосипівської сільської ради.

2. Надати Глуценку Роману Вікторовичу у власність земельну ділянку площею 2,0000 га, в тому числі: площею 2,0000 га ріллі, (кадастровий номер 3523882500:02:001:5080) із земель сільськогосподарського призначення державної власності без зміни цільового призначення для ведення особистого селянського господарства, розташовану на території Новомиргородського району Йосипівської сільської ради.

3. Право власності на земельну ділянку (кадастровий номер 3523882500:02:001:5080) виникає з моменту державної реєстрації цього права та оформлюється відповідно до Закону України "Про державну реєстрацію речових прав на нерухоме майно та їх обтяжень".

4. Контроль за виконанням цього наказу залишаю за собою.

В.о. начальника Головного управління

Чувпило В. В.

11-643/14-16-СГ від 01.03.2016





ДЕРЖАВНА СЛУЖБА УКРАЇНИ З ПИТАНЬ ГЕОДЕЗІЇ, КАРТОГРАФІЇ ТА
КАДАСТРУ

Головне управління Держгеокадастру у Кіровоградській області

вул. Академіка Корольова, 26, м. Кіровоград, 25030, тел. (0522) 34-61-44, факс 34-61-39

E-mail: kirovohrad@land.gov.ua Код ЄДРПОУ 39767636

01.03.2016 11-644/14-16-СГ **НАКАЗ**

**Про затвердження документації
із землеустрою та надання
земельної ділянки у власність
без зміни цільового призначення**

Відповідно до статей 15¹, 20, 116, 118, 121, 122 Земельного кодексу України, Положення Головного управління Держгеокадастру у Кіровоградській області, затвердженого наказом Держгеокадастру від 03.03.2015 року № 20, заяви гр. Лісового О.В.

НАКАЗУЮ:

1. Затвердити проект землеустрою щодо відведення земельної ділянки сільськогосподарського призначення державної власності, яка перебуває в запасі на території Голованівської селищної ради, Голованівського району, Кіровоградської області.

2. Надати гр. Лісовому Олегу Васильовичу у власність земельну ділянку площею 2,0000 га, в тому числі: 2,0000 га - рілля, (кадастровий номер 3521455100:02:000:0645) із земель сільськогосподарського призначення державної власності без зміни цільового призначення для ведення особистого селянського господарства, розташовану на території Голованівської селищної ради, Голованівського району.

3. Право власності на земельну ділянку (кадастровий номер 3521455100:02:000:0645) виникає з моменту державної реєстрації цього права та оформлюється відповідно до Закону України "Про державну реєстрацію речових прав на нерухоме майно та їх обтяжень".

4. Контроль за виконанням цього наказу залишаю за собою.

В.о. начальника
Головного управління

Чувпило В.В.





ДЕРЖАВНА СЛУЖБА УКРАЇНИ З ПИТАНЬ ГЕОДЕЗІЇ, КАРТОГРАФІЇ ТА
КАДАСТРУ

Головне управління Держгеокадастру у Кіровоградській області

вул.Академіка Корольова, 26, м.Кіровоград, 25030, тел.(0522) 34-61-44, факс 34-61-39

E-mail: kirovohrad@land.gov.ua Код ЄДРПОУ 39767636

01.03.2016 11-645/14-16-**НАКАЗ**

№

**Про затвердження документації
із землеустрою та надання
земельної ділянки у власність
без зміни цільового призначення**

Відповідно до статей 15¹, 20, 116, 118, 121, 122 Земельного кодексу України, Положення про Головне управління Держгеокадастру у Кіровоградській області, затвердженого наказом Держгеокадастру від 03.03.2015 року № 20

НАКАЗУЮ:

1. Затвердити проект землеустрою щодо відведення земельної ділянки у власність для ведення особистого селянського господарства на території Новомиргородського району Костянтинівської сільської ради.

2. Надати Шлапаку Павлу Олексійовичу у власність земельну ділянку площею 2,0000 га, в тому числі: площею 2,0000 га ріллі, (кадастровий номер 3523883400:02:000:5059) із земель сільськогосподарського призначення державної власності без зміни цільового призначення для ведення особистого селянського господарства, розташовану на території Новомиргородського району Костянтинівської сільської ради.

3. Право власності на земельну ділянку (кадастровий номер 3523883400:02:000:5059) виникає з моменту державної реєстрації цього права та оформлюється відповідно до Закону України "Про державну реєстрацію речових прав на нерухоме майно та їх обтяжень".

4. Контроль за виконанням цього наказу залишаю за собою.

В.о. начальника Головного управління

Чувпило В. В.

11-645/14-16-СГ від 01.03.2016





ДЕРЖАВНА СЛУЖБА УКРАЇНИ З ПИТАНЬ ГЕОДЕЗІЇ, КАРТОГРАФІЇ ТА
КАДАСТРУ

Головне управління Держгеокадастру у Кіровоградській області

вул.Академіка Корольова, 26, м.Кіровоград, 25030, тел.(0522) 34-61-44, факс 34-61-39

E-mail: kirovohrad@land.gov.ua Код ЄДРПОУ 39767636

01.03.2016 11-646/14-16-НАКАЗ

№

**Про затвердження документації
із землеустрою та надання
земельної ділянки у власність
без зміни цільового призначення**

Відповідно до статей 15¹, 20, 116, 118, 121, 122 Земельного кодексу України, Положення про Головне управління Держгеокадастру у Кіровоградській області, затвердженого наказом Держгеокадастру від 03.03.2015 року № 20

НАКАЗУЮ:

1. Затвердити проект землеустрою щодо відведення земельної ділянки у власність для ведення особистого селянського господарства на території Новомиргородського району Коробчинської сільської ради.

2. Надати Покотілову Сергію Васильовичу у власність земельну ділянку площею 2,0000 га, в тому числі: площею 2,0000 га ріллі, (кадастровий номер 3523883600:02:001:5050) із земель сільськогосподарського призначення державної власності без зміни цільового призначення для ведення особистого селянського господарства, розташовану на території Новомиргородського району Коробчинської сільської ради

3. Право власності на земельну ділянку (кадастровий номер 3523883600:02:001:5050) виникає з моменту державної реєстрації цього права та оформлюється відповідно до Закону України "Про державну реєстрацію речових прав на нерухоме майно та їх обтяжень".

4. Контроль за виконанням цього наказу залишаю за собою.

В.о. начальника Головного управління

Чувпило В. В.

11-646/14-16-СГ від 01.03.2016





ДЕРЖАВНА СЛУЖБА УКРАЇНИ З ПИТАНЬ ГЕОДЕЗІЇ, КАРТОГРАФІЇ ТА
КАДАСТРУ

Головне управління Держгеокадастру у Кіровоградській області

вул.Академіка Корольова, 26, м.Кіровоград, 25030, тел.(0522) 34-61-44, факс 34-61-39

E-mail: kirovohrad@land.gov.ua Код ЄДРПОУ 39767636

01.03.2016 11-647/14-16-СГ **НАКАЗ**

**Про затвердження документації
із землеустрою та надання
земельної ділянки у власність
без зміни цільового призначення**

Відповідно до статей 15¹, 20, 116, 118, 121, 122 Земельного кодексу України, Положення Головного управління Держгеокадастру у Кіровоградській області, затвердженого наказом Держгеокадастру від 03.03.2015 року № 20, заяви гр. Вержаківського М.О.

НАКАЗУЮ:

1. Затвердити проект землеустрою щодо відведення земельної ділянки сільськогосподарського призначення державної власності, яка перебуває в запасі на території Голованівської селищної ради, Голованівського району, Кіровоградської області.

2. Надати гр. Вержаківському Миколі Олександровичу у власність земельну ділянку площею 2,0000 га, в тому числі: 2,0000 га - рілля, (кадастровий номер 3521455100:02:000:0640) із земель сільськогосподарського призначення державної власності без зміни цільового призначення для ведення особистого селянського господарства, розташовану на території Голованівської селищної ради, Голованівського району.

3. Право власності на земельну ділянку (кадастровий номер 3521455100:02:000:0640) виникає з моменту державної реєстрації цього права та оформлюється відповідно до Закону України "Про державну реєстрацію речових прав на нерухоме майно та їх обтяжень".

4. Контроль за виконанням цього наказу залишаю за собою.

В.о. начальника
Головного управління

Чувпило В.В.

11-647/14-16-СГ від 01.03.2016





ДЕРЖАВНА СЛУЖБА УКРАЇНИ З ПИТАНЬ ГЕОДЕЗІЇ, КАРТОГРАФІЇ ТА
КАДАСТРУ

Головне управління Держгеокадастру у Кіровоградській області

вул.Академіка Корольова, 26, м.Кіровоград, 25030, тел.(0522) 34-61-44, факс 34-61-39

E-mail: kirovohrad@land.gov.ua Код ЄДРПОУ 39767636

01.03.2016 11-648/14-16-СГ **НАКАЗ**

**Про надання дозволу на
розроблення документації
із землеустрою**

Відповідно до статей 15¹, 116, 118, 121, 122 та 186 Земельного кодексу України, Положення про Головне управління Держгеокадастру у Кіровоградській області, затвердженого наказом Держгеокадастру від 03.03.2015 року № 20, заяви гр. Ратушка В.В.

НАКАЗУЮ:

1. Надати Ратушку Віталію Володимировичу дозвіл на розроблення проекту землеустрою щодо відведення земельної ділянки у власність із земель сільськогосподарського призначення державної власності, що перебувають у запасі розташовані на території Устинівського району Доучаєвської сільської ради. Орієнтовний розмір земельної ділянки 2,0000 га, у тому числі: 2,0000-пасовища із цільовим призначенням – для ведення особистого селянського господарства.

2. Розроблений проект землеустрою щодо відведення земельної ділянки у власність підлягає погодженню та затвердженню відповідно до вимог чинного законодавства.

3. Керівнику відділу Держгеокадастру в Устинівському районі при надходженні проекту землеустрою щодо відведення земельної ділянки у власність забезпечити в установленому законодавством порядку:

3.1. погодження проекту землеустрою щодо відведення земельної ділянки у власність;

3.2. реєстрацію земельної ділянки у Державному земельному кадастрі.

4. Контроль за виконанням цього наказу залишаю за собою.

В.о. начальника Головного управління

Чувпило В.В.

11-648/14-16-СГ від 01.03.2016





ДЕРЖАВНА СЛУЖБА УКРАЇНИ З ПИТАНЬ ГЕОДЕЗІЇ, КАРТОГРАФІЇ ТА
КАДАСТРУ

Головне управління Держгеокадастру у Кіровоградській області

вул.Академіка Корольова, 26, м.Кіровоград, 25030, тел.(0522) 34-61-44, факс 34-61-39

E-mail: kirovohrad@land.gov.ua Код ЄДРПОУ 39767636

01.03.2016 11-649/14-16-**НАКАЗ**

№

**Про затвердження документації
із землеустрою та надання
земельної ділянки у власність
без зміни цільового призначення**

Відповідно до статей 15¹, 20, 116, 118, 121, 122 Земельного кодексу України, Положення про Головне управління Держгеокадастру у Кіровоградській області, затвердженого наказом Держгеокадастру від 03.03.2015 року № 20

НАКАЗУЮ:

1. Затвердити проект землеустрою щодо відведення земельної ділянки у власність для ведення особистого селянського господарства на території Новомиргородського району Коробчинської сільської ради.

2. Надати Дмитришину Сергію Степановичу у власність земельну ділянку площею 2,0000 га, в тому числі: площею 2,0000 га ріллі, (кадастровий номер 3523883600:02:001:5052) із земель сільськогосподарського призначення державної власності без зміни цільового призначення для ведення особистого селянського господарства, розташовану на території Новомиргородського району Коробчинської сільської ради.

3. Право власності на земельну ділянку (кадастровий номер 3523883600:02:001:5052) виникає з моменту державної реєстрації цього права та оформлюється відповідно до Закону України "Про державну реєстрацію речових прав на нерухоме майно та їх обтяжень".

4. Контроль за виконанням цього наказу залишаю за собою.

В.о. начальника Головного управління

Чувпило В. В.





ДЕРЖАВНА СЛУЖБА УКРАЇНИ З ПИТАНЬ ГЕОДЕЗІЇ, КАРТОГРАФІЇ ТА
КАДАСТРУ

Головне управління Держгеокадастру у Кіровоградській області

вул.Академіка Корольова, 26, м.Кіровоград, 25030, тел.(0522) 34-61-44, факс 34-61-39

E-mail: kirovohrad@land.gov.ua Код ЄДРПОУ 39767636

01.03.2016 11-650/14-16-СГ **НАКАЗ**

№

**Про надання дозволу на
розроблення документації
із землеустрою**

Відповідно до статей 15¹, 118, 122, 123 та 134 Земельного кодексу України, Положення про Головне управління Держгеокадастру у Кіровоградській області, затвердженого наказом Держгеокадастру від 03.03.2015 року № 20,

НАКАЗУЮ:

1. Надати Міркунову Миколі Сергійовичу дозвіл на розроблення проекту землеустрою щодо відведення земельної ділянки у власність із земель сільськогосподарського призначення державної власності, що перебувають у запасі, розташовані на території Карбівської сільської ради Добровеличківського району. Орієнтовний розмір земельної ділянки 1,0000 га -ріллі, із цільовим призначенням – для ведення особистого селянського господарства.

2. Розроблений проект землеустрою підлягає погодженню та затвердженню відповідно до вимог чинного законодавства.

3. Керівнику Відділу Держгеокадастру у Добровеличківському районі при надходженні проекту землеустрою щодо відведення земельної ділянки забезпечити в установленому законодавством порядку:

3.1. погодження проекту землеустрою щодо відведення земельної ділянки у власність;

3.2. реєстрацію земельної ділянки у Державному земельному кадастрі.

4. Контроль за виконанням цього наказу залишаю за собою.

В.о. начальника
Головного управління

В.В. Чувпило





ДЕРЖАВНА СЛУЖБА УКРАЇНИ З ПИТАНЬ ГЕОДЕЗІЇ, КАРТОГРАФІЇ ТА
КАДАСТРУ

Головне управління Держгеокадастру у Кіровоградській області

вул.Академіка Корольова, 26, м.Кіровоград, 25030, тел.(0522) 34-61-44, факс 34-61-39

E-mail: kirovohrad@land.gov.ua Код ЄДРПОУ 39767636

01.03.2016 11-651/14-16-СНАКАЗ

№

**Про затвердження документації
із землеустрою та надання
земельної ділянки у власність
без зміни цільового призначення**

Відповідно до статей 15¹, 20, 116, 118, 121, 122 Земельного кодексу України, Положення про Головне управління Держгеокадастру у Кіровоградській області, затвердженого наказом Держгеокадастру від 03.03.2015 року № 20

НАКАЗУЮ:

1. Затвердити проект землеустрою щодо відведення земельної ділянки у власність для ведення особистого селянського господарства на території Новомиргородського району Коробчинської сільської ради.

2. Надати Лойтрі Олександр Сергійовичу у власність земельну ділянку площею 2,0000 га, в тому числі: площею 2,0000 га ріллі, (кадастровий номер 3523883600:02:001:5051) із земель сільськогосподарського призначення державної власності без зміни цільового призначення для ведення особистого селянського господарства, розташовану на території Новомиргородського району Коробчинської сільської ради.

3. Право власності на земельну ділянку (кадастровий номер 3523883600:02:001:5051) виникає з моменту державної реєстрації цього права та оформлюється відповідно до Закону України "Про державну реєстрацію речових прав на нерухоме майно та їх обтяжень".

4. Контроль за виконанням цього наказу залишаю за собою.

В.о. начальника Головного управління

Чувпило В. В.

11-651/14-16-СГ від 01.03.2016





ДЕРЖАВНА СЛУЖБА УКРАЇНИ З ПИТАНЬ ГЕОДЕЗІЇ, КАРТОГРАФІЇ ТА
КАДАСТРУ

Головне управління Держгеокадастру у Кіровоградській області

вул.Академіка Корольова, 26, м.Кіровоград, 25030, тел.(0522) 34-61-44, факс 34-61-39

E-mail: kirovohrad@land.gov.ua Код ЄДРПОУ 39767636

01.03.2016 11-652/14-16-**НАКАЗ**

№

**Про затвердження документації
із землеустрою та надання
земельної ділянки у власність
без зміни цільового призначення**

Відповідно до статей 15¹, 20, 116, 118, 121, 122 Земельного кодексу України, Положення про Головне управління Держгеокадастру у Кіровоградській області, затвердженого наказом Держгеокадастру від 03.03.2015 року № 20

НАКАЗУЮ:

1. Затвердити проект землеустрою щодо відведення земельної ділянки у власність для ведення особистого селянського господарства на території Новомиргородського району Капітанівської селищної ради.

2. Надати Козьміну Андрію Анатолійовичу у власність земельну ділянку площею 2,0000 га, в тому числі: площею 2,0000 га ріллі, (кадастровий номер 3523855400:02:002:5301) із земель сільськогосподарського призначення державної власності без зміни цільового призначення для ведення особистого селянського господарства, розташовану на території Новомиргородського району Капітанівської селищної ради.

3. Право власності на земельну ділянку (кадастровий номер 3523855400:02:002:5301) виникає з моменту державної реєстрації цього права та оформлюється відповідно до Закону України "Про державну реєстрацію речових прав на нерухоме майно та їх обтяжень".

4. Контроль за виконанням цього наказу залишаю за собою.

В.о. начальника Головного управління

Чувпило В. В.

11-652/14-16-СГ від 01.03.2016





ДЕРЖАВНА СЛУЖБА УКРАЇНИ З ПИТАНЬ ГЕОДЕЗІЇ, КАРТОГРАФІЇ ТА
КАДАСТРУ

Головне управління Держгеокадастру у Кіровоградській області

вул.Академіка Корольова, 26, м.Кіровоград, 25030, тел.(0522) 34-61-44, факс 34-61-39

E-mail: kirovohrad@land.gov.ua Код ЄДРПОУ 39767636

01.03.2016 11-653/14-16-СНАКАЗ

№

**Про затвердження документації
із землеустрою та надання
земельної ділянки у власність
без зміни цільового призначення**

Відповідно до статей 15¹, 20, 116, 118, 121, 122 Земельного кодексу України, Положення про Головне управління Держгеокадастру у Кіровоградській області, затвердженого наказом Держгеокадастру від 03.03.2015 року № 20

НАКАЗУЮ:

1. Затвердити проект землеустрою щодо відведення земельної ділянки у власність для ведення особистого селянського господарства на території Новомиргородського району Капітанівської селищної ради.

2. Надати Савсюку Богдану Миколайовичу у власність земельну ділянку площею 2,0000 га, в тому числі: площею 2,0000 га ріллі, (кадастровий номер 3523855400:02:002:5302) із земель сільськогосподарського призначення державної власності без зміни цільового призначення для ведення особистого селянського господарства, розташовану на території Новомиргородського району Капітанівської селищної ради.

3. Право власності на земельну ділянку (кадастровий номер 3523855400:02:002:5302) виникає з моменту державної реєстрації цього права та оформлюється відповідно до Закону України "Про державну реєстрацію речових прав на нерухоме майно та їх обтяжень".

4. Контроль за виконанням цього наказу залишаю за собою.

В.о. начальника Головного управління

Чувпило В. В.

11-653/14-16-СГ від 01.03.2016





ДЕРЖАВНА СЛУЖБА УКРАЇНИ З ПИТАНЬ ГЕОДЕЗІЇ, КАРТОГРАФІЇ ТА
КАДАСТРУ

Головне управління Держгеокадастру у Кіровоградській області

вул.Академіка Корольова, 26, м.Кіровоград, 25030, тел.(0522) 34-61-44, факс 34-61-39
E-mail: kirovohrad@land.gov.ua Код ЄДРПОУ 39767636

01.03.2016 11-654/14-16-**НАКАЗ**

№

**Про затвердження документації
із землеустрою та надання
земельної ділянки у власність
без зміни цільового призначення**

Відповідно до статей 15¹, 20, 116, 118, 121, 122 Земельного кодексу України, Положення про Головне управління Держгеокадастру у Кіровоградській області, затвердженого наказом Держгеокадастру від 03.03.2015 року № 20, заяви гр. Баланенка Р. С.

НАКАЗУЮ:

1. Затвердити проект землеустрою щодо відведення земельної ділянки у власність для ведення особистого селянського господарства на території Новомиргородського району Костянтинівської сільської ради.

2. Надати Баланенку Руслану Сергійовичу у власність земельну ділянку площею 2,0000 га, в тому числі: площею 2,0000 га ріллі, (кадастровий номер 3523883400:02:000:5057) із земель сільськогосподарського призначення державної власності без зміни цільового призначення для ведення особистого селянського господарства, розташовану на території Новомиргородського району Костянтинівської сільської ради.


3. Право власності на земельну ділянку (кадастровий номер 3523883400:02:000:5057) виникає з моменту державної реєстрації цього права та оформлюється відповідно до Закону України "Про державну реєстрацію речових прав на нерухоме майно та їх обтяжень".

4. Контроль за виконанням цього наказу залишаю за собою.

В.о. начальника Головного управління

Чувпило В. В.

11-654/14-16-СГ від 01.03.2016





ДЕРЖАВНА СЛУЖБА УКРАЇНИ З ПИТАНЬ ГЕОДЕЗІЇ, КАРТОГРАФІЇ ТА
КАДАСТРУ

Головне управління Держгеокадастру у Кіровоградській області

вул. Академіка Корольова, 26, м. Кіровоград, 25030, тел. (0522) 34-61-44, факс 34-61-39

E-mail: kirovohrad@land.gov.ua Код ЄДРПОУ 39767636

01.03.2016 11-655/14-16-СГ **НАКАЗ**

№

**Про надання дозволу на
розроблення документації
із землеустрою**

Відповідно до статей 15¹, 118, 122, 123 та 134 Земельного кодексу України, Положення про Головне управління Держгеокадастру у Кіровоградській області, затвердженого наказом Держгеокадастру від 03.03.2015 року № 20,

НАКАЗУЮ:

1. Надати Корніцькому Миколі Михайловичу дозвіл на розроблення проекту землеустрою щодо відведення земельної ділянки сільськогосподарського призначення державної власності, розташованої на території Липнязької сільської ради Добровеличківського району. Орієнтовний розмір земельної ділянки 1,6000 га - пасовища, із цільовим призначенням – для ведення особистого селянського господарства

2. Розроблений проект землеустрою щодо відведення земельної ділянки підлягає погодженню та затвердженню відповідно до вимог чинного законодавства.

3. Керівнику Відділу Держгеокадастру у Добровеличківському районі при надходженні проекту землеустрою щодо відведення земельної ділянки забезпечити в установленому законодавством порядку:

3.1. погодження проекту землеустрою щодо відведення земельної ділянки;

3.2. реєстрацію земельної ділянки у Державному земельному кадастрі.

4. Контроль за виконанням цього наказу залишаю за собою.

В.о. начальника
Головного управління

В.В. Чувпило





ДЕРЖАВНА СЛУЖБА УКРАЇНИ З ПИТАНЬ ГЕОДЕЗІЇ, КАРТОГРАФІЇ ТА
КАДАСТРУ

Головне управління Держгеокадастру у Кіровоградській області

вул. Академіка Корольова, 26, м. Кіровоград, 25030, тел. (0522) 34-61-44, факс 34-61-39

E-mail: kirovohrad@land.gov.ua Код ЄДРПОУ 39767636

01.03.2016 11-656/14-16-СГ

НАКАЗ

№

**Про надання дозволу на
розроблення документації
із землеустрою**

Відповідно до статей 15¹, 118, 122, 123 та 134 Земельного кодексу України, Положення про Головне управління Держгеокадастру у Кіровоградській області, затвердженого наказом Держгеокадастру від 03.03.2015 року № 20,

НАКАЗУЮ:

1. Надати Щербатюку Євгену Васильовичу дозвіл на розроблення проекту землеустрою щодо відведення земельної ділянки із земель сільськогосподарського призначення державної власності, що перебувають у запасі, розташованої на території Липнязької сільської ради Добровеличківського району. Орієнтовний розмір земельної ділянки 1,6000 га – рілля, із цільовим призначенням – для ведення особистого селянського господарства.

2. Розроблений проект землеустрою щодо відведення земельної ділянки підлягає погодженню та затвердженню відповідно до вимог чинного законодавства.

3. Керівнику Відділу Держгеокадастру у Добровеличківському районі при надходженні проекту землеустрою щодо відведення земельної ділянки забезпечити в установленому законодавством порядку:

3.1. погодження проекту землеустрою щодо відведення земельної ділянки;

3.2. реєстрацію земельної ділянки у Державному земельному кадастрі.

4. Контроль за виконанням цього наказу залишаю за собою.

В.о. начальника
Головного управління

В.В. Чувпило

11-656/14-16-СГ від 01.03.2016





ДЕРЖАВНА СЛУЖБА УКРАЇНИ З ПИТАНЬ ГЕОДЕЗІЇ, КАРТОГРАФІЇ ТА
КАДАСТРУ

Головне управління Держгеокадастру у Кіровоградській області

вул.Академіка Корольова, 26, м.Кіровоград, 25030, тел.(0522) 34-61-44, факс 34-61-39

E-mail: kirovohrad@land.gov.ua Код ЄДРПОУ 39767636

01.03.2016 11-657/14-16-СГ **НАКАЗ**

№

**Про надання дозволу на
розроблення документації
із землеустрою**

Відповідно до статей 15¹, 118, 122, 123 та 134 Земельного кодексу України, Положення про Головне управління Держгеокадастру у Кіровоградській області, затвердженого наказом Держгеокадастру від 03.03.2015 року № 20,

НАКАЗУЮ:

1. Надати Іліщуку Юрію Васильовичу дозвіл на розроблення проекту землеустрою щодо відведення земельної ділянки у власність із земель сільськогосподарського призначення державної власності, що перебувають у запасі, розташованої на території Липнязької сільської ради Добровеличківського району. Орієнтовний розмір земельної ділянки 1,6000 га - пасовища, із цільовим призначенням – для ведення особистого селянського господарства.

2. Розроблений проект землеустрою щодо відведення земельної ділянки підлягає погодженню та затвердженню відповідно до вимог чинного законодавства.

3. Керівнику Відділу Держгеокадастру у Добровеличківському районі при надходженні проекту землеустрою щодо відведення земельної ділянки забезпечити в установленому законодавством порядку:

3.1. погодження проекту землеустрою щодо відведення земельної ділянки;

3.2. реєстрацію земельної ділянки у Державному земельному кадастрі.

4. Контроль за виконанням цього наказу залишаю за собою.

В.о. начальника
Головного управління

В.В. Чувпило

11-657/14-16-СГ від 01.03.2016





ДЕРЖАВНА СЛУЖБА УКРАЇНИ З ПИТАНЬ ГЕОДЕЗІЇ, КАРТОГРАФІЇ ТА
КАДАСТРУ

Головне управління Держгеокадастру у Кіровоградській області

вул. Академіка Корольова, 26, м. Кіровоград, 25030, тел. (0522) 34-61-44, факс 34-61-39

E-mail: kirovohrad@land.gov.ua Код ЄДРПОУ 39767636

01.03.2016 11-658/14-16-СГ

НАКАЗ

№

**Про надання дозволу на
розроблення документації
із землеустрою**

Відповідно до статей 15¹, 118, 122, 123 та 134 Земельного кодексу України, Положення про Головне управління Держгеокадастру у Кіровоградській області, затвердженого наказом Держгеокадастру від 03.03.2015 року № 20,

НАКАЗУЮ:

1. Надати Гомону Роману Віталійовичу дозвіл на розроблення проекту землеустрою щодо відведення земельної ділянки у власність із земель сільськогосподарського призначення державної власності, що перебувають у резерві, розташованої на території Миколаївської сільської ради Добровеличківського району. Орієнтовний розмір земельної ділянки 1,4400 га ріллі, із цільовим призначенням – для ведення особистого селянського господарства

2. Розроблений проект землеустрою щодо відведення земельної ділянки у власність підлягає погодженню та затвердженню відповідно до вимог чинного законодавства.

3. Керівнику Відділу Держгеокадастру у Добровеличківському районі при надходженні проекту землеустрою щодо відведення земельної ділянки у власність забезпечити в установленому законодавством порядку:

3.1. погодження проекту землеустрою щодо відведення земельної ділянки у власність;

3.2. реєстрацію земельної ділянки у Державному земельному кадастрі.

4. Контроль за виконанням цього наказу залишаю за собою.

В.о. начальника
Головного управління

В.В. Чувпило

11-658/14-16-СГ від 01.03.2016





ДЕРЖАВНА СЛУЖБА УКРАЇНИ З ПИТАНЬ ГЕОДЕЗІЇ, КАРТОГРАФІЇ ТА
КАДАСТРУ

Головне управління Держгеокадастру у Кіровоградській області

вул.Академіка Корольова, 26, м.Кіровоград, 25030, тел.(0522) 34-61-44, факс 34-61-39

E-mail: kirovohrad@land.gov.ua Код ЄДРПОУ 39767636

01.03.2016 11-659/14-16-~~НАКАЗ~~

**Про затвердження документації
із землеустрою та надання
земельної ділянки у власність
без зміни цільового призначення**

Відповідно до статей 15¹, 20, 116, 118, 121 та 122 Земельного кодексу України, Положення про Головного управління Держгеокадастру у Кіровоградській області, затвердженого наказом Держгеокадастру від 03.03.2015 року № 20

НАКАЗУЮ:

1. Затвердити проект землеустрою щодо відведення земельної ділянки у власність для ведення особистого селянського господарства на території Вільшанського району Чистопільської сільської ради.

2. Надати Ступаченку Назару Михайловичу у власність земельну ділянку площею 1,5000 га, в тому числі: рілля площею 1,5000 га (кадастровий номер 3524385500:02:000:5061) із земель сільськогосподарського призначення державної власності, що перебувають у запасі без зміни цільового призначення для ведення особистого селянського господарства, розташовану на території Вільшанського району Чистопільської сільської ради.

3. Право власності на земельну ділянку (кадастровий номер 3524385500:02:000:5061) виникає з моменту державної реєстрації цього права та оформлюється відповідно до Закону України "Про державну реєстрацію речових прав на нерухоме майно та їх обтяжень".

4. Контроль за виконанням цього наказу залишаю за собою.

В.о. начальника Головного управління

Чувпило В.В.

11-659/14-16-СГ від 01.03.2016





ДЕРЖАВНА СЛУЖБА УКРАЇНИ З ПИТАНЬ ГЕОДЕЗІЇ, КАРТОГРАФІЇ ТА
КАДАСТРУ

Головне управління Держгеокадастру у Кіровоградській області

вул. Академіка Корольова, 26, м. Кіровоград, 25030, тел. (0522) 34-61-44, факс 34-61-39

E-mail: kirovohrad@land.gov.ua Код ЄДРПОУ 39767636

01.03.2016 11-660/14-16-СГ **НАКАЗ**

**Про надання дозволу на
розроблення документації
із землеустрою**

Відповідно до статей 15¹, 116, 118, 122 та 186 Земельного кодексу України, Положення про Головне управління Держгеокадастру у Кіровоградській області, затвердженого наказом Держгеокадастру від 03.03.2015 року № 20, заяви гр. Безносенка Ю.О.

НАКАЗУЮ:

1. Надати Безносенку Юрію Олексійовичу дозвіл на розроблення проекту землеустрою щодо відведення земельної ділянки у власність із земель сільськогосподарського призначення державної власності, що перебувають у запасі розташовані на території Красносільської сільської ради, Олександрівського району, Кіровоградської області. Орієнтовний розмір земельної ділянки 1,9965 га - ріллі, із цільовим призначенням – для ведення особистого селянського господарства.

2. Розроблений проект землеустрою щодо відведення земельної ділянки у власність підлягає погодженню та затвердженню відповідно до вимог чинного законодавства.

3. Керівнику відділу Держгеокадастру в Олександрівському районі при надходженні проекту землеустрою щодо відведення земельної ділянки у власність забезпечити в установленому законодавством порядку:

3.1. погодження проекту землеустрою щодо відведення земельної ділянки у власність;

3.2. реєстрацію земельної ділянки у Державному земельному кадастрі.

4. Контроль за виконанням цього наказу залишаю за собою.

В.о. начальника Головного управління

Чувпило В.В.





ДЕРЖАВНА СЛУЖБА УКРАЇНИ З ПИТАНЬ ГЕОДЕЗІЇ, КАРТОГРАФІЇ ТА
КАДАСТРУ

Головне управління Держгеокадастру у Кіровоградській області

вул. Митрофанівська, 26 м. Кіровоград, 25030, тел. (0522) 34-61-44, факс 34-61-39
E-mail: kirovohrad@land.gov.ua Код ЄДРПОУ 39767636

01.03.2016 11-661/14-16 **НАКАЗ**

**Про затвердження документації
із землеустрою та надання
земельної ділянки у власність
без зміни цільового призначення**

Відповідно до статей 15¹, 20, 116, 118, 121 та 122 Земельного кодексу України, Положення про Головного управління Держгеокадастру у Кіровоградській області, затвердженого наказом Держгеокадастру від 03.03.2015 року № 20

НАКАЗУЮ:

1. Затвердити проект землеустрою щодо відведення земельної ділянки у власність для ведення особистого селянського господарства на території Олександрівського району Олександрівської селищної ради.

2. Надати Писанюку Миколі Вікторовичу у власність земельну ділянку площею 2,0000 га, в тому числі: рілля площею 2,0000 га (кадастровий номер 3520555100:02:000:5008) із земель сільськогосподарського призначення державної власності, що перебувають у запасі без зміни цільового призначення для ведення особистого селянського господарства, розташовану на території Олександрівського району Олександрівської селищної ради

3. Право власності на земельну ділянку (кадастровий номер 3520555100:02:000:5008) виникає з моменту державної реєстрації цього права та оформлюється відповідно до Закону України "Про державну реєстрацію речових прав на нерухоме майно та їх обтяжень".

4. Контроль за виконанням цього наказу залишаю за собою.

В.о. начальника Головного управління

Чувпило В.В.

11-661/14-16-СГ від 01.03.2016





**ДЕРЖАВНА СЛУЖБА УКРАЇНИ З ПИТАНЬ ГЕОДЕЗІЇ, КАРТОГРАФІЇ ТА
КАДАСТРУ**

Головне управління Держгеокадастру у Кіровоградській області

вул.Академіка Корольова, 26, м.Кіровоград, 25030, тел.(0522) 34-61-44, факс 34-61-39

E-mail: kirovohrad@land.gov.ua Код ЄДРПОУ 39767636

01.03.2016 11-662/14-16-СГ НАКАЗ

**Про надання дозволу на
розроблення документації
із землеустрою**

Відповідно до статей 15¹, 116, 118, 122 та 186 Земельного кодексу України, Положення про Головне управління Держгеокадастру у Кіровоградській області, затвердженого наказом Держгеокадастру від 03.03.2015 року № 20, заяви гр. Шевченка Є.В.

НАКАЗУЮ:

1. Надати Шевченку Євгену Васильовичу дозвіл на розроблення проекту землеустрою щодо відведення земельної ділянки у власність із земель сільськогосподарського призначення державної власності, що перебувають у запасі розташовані на території Староосотської сільської ради, Олександрівського району, Кіровоградської області. Орієнтовний розмір земельної ділянки 1,99 га - ріллі, із цільовим призначенням – для ведення особистого селянського господарства.

2. Розроблений проект землеустрою щодо відведення земельної ділянки у власність підлягає погодженню та затвердженню відповідно до вимог чинного законодавства.

3. Керівнику відділу Держгеокадастру в Олександрівському районі при надходженні проекту землеустрою щодо відведення земельної ділянки у власність забезпечити в установленому законодавством порядку:

3.1. погодження проекту землеустрою щодо відведення земельної ділянки у власність;

3.2. реєстрацію земельної ділянки у Державному земельному кадастрі.

4. Контроль за виконанням цього наказу залишаю за собою.

В.о. начальника Головного управління

Чувпило В.В.





ДЕРЖАВНА СЛУЖБА УКРАЇНИ З ПИТАНЬ ГЕОДЕЗІЇ, КАРТОГРАФІЇ ТА
КАДАСТРУ

Головне управління Держгеокадастру у Кіровоградській області

вул.Академіка Корольова, 26, м.Кіровоград, 25030, тел.(0522) 34-61-44, факс 34-61-39

E-mail: kirovohrad@land.gov.ua Код ЄДРПОУ 39767636

01.03.2016

11-663/14-16-СГ

НАКАЗ

**Про затвердження документації
із землеустрою та надання
земельної ділянки у власність
без зміни цільового призначення**

Відповідно до статей 15¹, 20, 116, 118, 121 та 122 Земельного кодексу України, Положення про Головного управління Держгеокадастру у Кіровоградській області, затвердженого наказом Держгеокадастру від 03.03.2015 року № 20

НАКАЗУЮ:

1. Затвердити проект землеустрою щодо відведення земельної ділянки у власність для ведення особистого селянського господарства, на території Олександрівського району Веселівської сільської ради.

2. Надати Буку Олексію Андрійовичу у власність земельну ділянку площею 2,0000 га, в тому числі рілля площею 2,0000 га, (кадастровий номер 3520581700:02:000:5072) із земель сільськогосподарського призначення державної власності без зміни цільового призначення для ведення особистого селянського господарства, розташовану на території Олександрівського району Веселівської сільської ради.

3. Право власності на земельну ділянку (кадастровий номер 3520581700:02:000:5072) виникає з моменту державної реєстрації цього права та оформлюється відповідно до Закону України "Про державну реєстрацію речових прав на нерухоме майно та їх обтяжень".

4. Контроль за виконанням цього наказу залишаю за собою.

В.о. начальника Головного управління

Чувпило В.В.

11-663/14-16-СГ від 01.03.2016





ДЕРЖАВНА СЛУЖБА УКРАЇНИ З ПИТАНЬ ГЕОДЕЗІЇ, КАРТОГРАФІЇ ТА
КАДАСТРУ

Головне управління Держгеокадастру у Кіровоградській області

вул.АкадемікаКорольова, 26, м.Кіровоград, 25030, тел.(0522) 34-61-44, факс 34-61-39

E-mail:kirovohrad@land.gov.uaКодЄДРПОУ 39767636

01.03.2016 11-664/14-16-~~НАКАЗ~~

**Про надання дозволу на
розроблення документації
із землеустрою**

Відповідно до статей 15¹, 118, 122, 123 та 134 Земельного кодексу України, Положення про Головне управління Держгеокадастру у Кіровоградській області, затвердженого наказом Держгеокадастру від 03.03.2015 року № 20,

НАКАЗУЮ:

1. Надати Леоненку Ярославу Миколайовичу дозвіл на розроблення проекту землеустрою щодо відведення земельної ділянки у власність із земель сільськогосподарського призначення державної власності, що перебувають у запасі розташовані на території Добровеличківської селищної ради Добровеличківського району. Орієнтовний розмір земельної ділянки 1,1700га, у тому числі: 1,1700-пасовища, із цільовим призначенням – для ведення особистого селянського господарства.

2. Розроблений проект землеустрою щодо відведення земельної ділянки у власність підлягає погодженню та затвердженню відповідно до вимог чинного законодавства.

3. Керівнику Відділу Держгеокадастру у Добровеличківському районі при надходженні проекту землеустрою щодо відведення земельної ділянки у власність забезпечити в установленному законодавством порядку:

3.1. погодження проекту землеустрою щодо відведення земельної ділянки у власність;

3.2. реєстрацію земельної ділянки у Державному земельному кадастрі.

4. Контроль за виконанням цього наказу залишаю за собою.

В.о. начальника Головного управління

В.В. Чувпило

11-664/14-16-СГ від 01.03.2016





**ДЕРЖАВНА СЛУЖБА УКРАЇНИ З ПИТАНЬ ГЕОДЕЗІЇ, КАРТОГРАФІЇ ТА
КАДАСТРУ**

Головне управління Держгеокадастру у Кіровоградській області

вул. Академіка Корольова, 26, м. Кіровоград, 25030, тел. (0522) 34-61-44, факс 34-61-39

E-mail: kirovohrad@land.gov.ua Код ЄДРПОУ 39767636

01.03.2016 11-665/14-16-СГ **НАКАЗ**

**Про надання дозволу на
розроблення документації
із землеустрою**

Відповідно до статей 15¹, 116, 118, 122 та 186 Земельного кодексу України, Положення про Головне управління Держгеокадастру у Кіровоградській області, затвердженого наказом Держгеокадастру від 03.03.2015 року № 20, заяви гр. Данильченка К.В.

НАКАЗУЮ:

1. Надати Данильченку Костянтину Івановичу дозвіл на розроблення проекту землеустрою щодо відведення земельної ділянки у власність із земель сільськогосподарського призначення державної власності, що перебувають у запасі розташованої на території Паліївської сільської ради, Маловисківського району, Кіровоградської області. Орієнтовний розмір земельної ділянки 1,7492 га - ріллі, із цільовим призначенням – для ведення особистого селянського господарства.

2. Розроблений проект землеустрою щодо відведення земельної ділянки у власність підлягає погодженню та затвердженню відповідно до вимог чинного законодавства.

3. Керівнику відділу Держгеокадастру у Маловисківському районі при надходженні проекту землеустрою щодо відведення земельної ділянки у власність забезпечити в установленому законодавством порядку:

3.1. погодження проекту землеустрою щодо відведення земельної ділянки у власність;

3.2. реєстрацію земельної ділянки у Державному земельному кадастрі.

4. Контроль за виконанням цього наказу залишаю за собою.

В.о. начальника Головного управління

Чувпило В.В.





ДЕРЖАВНА СЛУЖБА УКРАЇНИ З ПИТАНЬ ГЕОДЕЗІЇ, КАРТОГРАФІЇ ТА
КАДАСТРУ

Головне управління Держгеокадастру у Кіровоградській області

вул.Академіка Корольова, 26, м.Кіровоград, 25030, тел.(0522) 34-61-44, факс 34-61-39

E-mail: kirovohrad@land.gov.ua Код ЄДРПОУ 39767636

01.03.2016 11-666/14-16-СГ **НАКАЗ**

**Про надання дозволу на
розроблення документації
із землеустрою**

Відповідно до статей 15¹, 116, 118, 121, 122 та 184 Земельного кодексу України, Положення про Головне управління Держгеокадастру у Кіровоградській області, затвердженого наказом Держгеокадастру від 03.03.2015 року № 20, заяви гр. Чигарьова Я.К.

НАКАЗУЮ:

1. Надати Чигарьову Ярославу Костянтинівичу дозвіл на розроблення проекту землеустрою щодо відведення земельної ділянки у власність із земель сільськогосподарського призначення державної власності, що перебувають у запасі розташованої на території Ульянівського району Мечиславської сільської ради. Орієнтовний розмір земельної ділянки 1,3008 га, у тому числі: 1,3008 - рілля із цільовим призначенням – для ведення особистого селянського господарства

2. Розроблений проект землеустрою щодо відведення земельної ділянки у власність підлягає погодженню та затвердженню відповідно до вимог чинного законодавства.

3. Керівнику відділу Держгеокадастру в Ульянівському районі при надходженні проекту землеустрою щодо відведення земельної ділянки у власність забезпечити в установленому законодавством порядку:

3.1. погодження проекту землеустрою щодо відведення земельної ділянки у власність;

3.2. реєстрацію земельної ділянки у Державному земельному кадастрі.

4. Контроль за виконанням цього наказу залишаю за собою.

В.о. начальника Головного управління

Чувпило В.В.

11-666/14-16-СГ від 01.03.2016





ДЕРЖАВНА СЛУЖБА УКРАЇНИ З ПИТАНЬ ГЕОДЕЗІЇ, КАРТОГРАФІЇ ТА
КАДАСТРУ

Головне управління Держгеокадастру у Кіровоградській області

вул. Академіка Корольова, 26, м. Кіровоград, 25030, тел. (0522) 34-61-44, факс 34-61-39

E-mail: kirovohrad@land.gov.ua Код ЄДРПОУ 39767636

01.03.2016 11-667/14-16-~~НАКАЗ~~

**Про затвердження документації
із землеустрою та надання
земельної ділянки у власність
без зміни цільового призначення**

Відповідно до статей 15¹, 20, 116, 118, 121, 122 Земельного кодексу України, Положення про Головне управління Держгеокадастру у Кіровоградській області, затвердженого наказом Держгеокадастру від 03.03.2015 року № 20

НАКАЗУЮ:

1. Затвердити проект землеустрою щодо відведення земельної ділянки у власність для ведення особистого селянського господарства на території Новомиргородського району Йосипівської сільської ради.

2. Надати Височину Володимирі Васильовичу у власність земельну ділянку площею 2,0000 га, в тому числі: площею 2,0000 га ріллі, (кадастровий номер 3523882500:02:001:5073) із земель сільськогосподарського призначення державної власності без зміни цільового призначення для ведення особистого селянського господарства, розташовану на території Новомиргородського району Йосипівської сільської ради.

3. Право власності на земельну ділянку (кадастровий номер 3523882500:02:001:5073) виникає з моменту державної реєстрації цього права та оформлюється відповідно до Закону України "Про державну реєстрацію речових прав на нерухоме майно та їх обтяжень".

4. Контроль за виконанням цього наказу залишаю за собою.

В.о. начальника Головного управління

Чувпило В. В.

11-667/14-16-СГ від 01.03.2016





ДЕРЖАВНА СЛУЖБА УКРАЇНИ З ПИТАНЬ ГЕОДЕЗІЇ, КАРТОГРАФІЇ ТА
КАДАСТРУ

Головне управління Держгеокадастру у Кіровоградській області

вул.Академіка Корольова, 26, м.Кіровоград, 25030, тел.(0522) 34-61-44, факс 34-61-39

E-mail: kirovohrad@land.gov.ua Код ЄДРПОУ 39767636

01.03.2016 11-668/14-16-**НАКАЗ**

**Про затвердження документації
із землеустрою та надання
земельної ділянки у власність
без зміни цільового призначення**

Відповідно до статей 15¹, 20, 116, 118, 121, 122 Земельного кодексу України, Положення про Головне управління Держгеокадастру у Кіровоградській області, затвердженого наказом Держгеокадастру від 03.03.2015 року № 20

НАКАЗУЮ:

1. Затвердити проект землеустрою щодо відведення земельної ділянки у власність для ведення особистого селянського господарства на території Новомиргородського району Пурпурівської сільської ради.

2. Надати Скрипнику Євгенію Олександровичу у власність земельну ділянку площею 1,4500 га, в тому числі: площею 1,4500 га ріллі, (кадастровий номер 3523886500:02:000:5067) із земель сільськогосподарського призначення державної власності без зміни цільового призначення для ведення особистого селянського господарства, розташовану на території Новомиргородського району Пурпурівської сільської ради.


3. Право власності на земельну ділянку (кадастровий номер 3523886500:02:000:5067) виникає з моменту державної реєстрації цього права та оформлюється відповідно до Закону України "Про державну реєстрацію речових прав на нерухоме майно та їх обтяжень".

4. Контроль за виконанням цього наказу залишаю за собою.

В.о. начальника Головного управління

Чувпило В. В.

11-668/14-16-СГ від 01.03.2016





ДЕРЖАВНА СЛУЖБА УКРАЇНИ З ПИТАНЬ ГЕОДЕЗІЇ, КАРТОГРАФІЇ ТА
КАДАСТРУ

Головне управління Держгеокадастру у Кіровоградській області

вул.Академіка Корольова, 26, м.Кіровоград, 25030, тел.(0522) 34-61-44, факс 34-61-39

E-mail: kirovohrad@land.gov.ua Код ЄДРПОУ 39767636

01.03.2016 11-669/14-16-СГ **НАКАЗ**

**Про надання дозволу на
розроблення документації
із землеустрою**

Відповідно до статей 15¹, 116, 118, 121, 122 та 186 Земельного кодексу України, Положення про Головне управління Держгеокадастру у Кіровоградській області, затвердженого наказом Держгеокадастру від 03.03.2015 року № 20, заяви гр. Верхолаза В.В.

НАКАЗУЮ:

1. Надати Верхолазу Валентину Васильовичу дозвіл на розроблення проекту землеустрою щодо відведення земельної ділянки у власність із земель сільськогосподарського призначення державної власності, що перебувають у запасі розташовані на території Новоархангельського району Торговицької сільської ради. Орієнтовний розмір земельної ділянки 2,0000 га, у тому числі: 2,0000-пасовища із цільовим призначенням – для ведення особистого селянського господарства

2. Розроблений проект землеустрою щодо відведення земельної ділянки у власність підлягає погодженню та затвердженню відповідно до вимог чинного законодавства.

3. Керівнику відділу Держгеокадастру у Новоархангельському районі при надходженні проекту землеустрою щодо відведення земельної ділянки у власність забезпечити в установленому законодавством порядку:

3.1. погодження проекту землеустрою щодо відведення земельної ділянки у власність;

3.2. реєстрацію земельної ділянки у Державному земельному кадастрі.

4. Контроль за виконанням цього наказу залишаю за собою.

В.о. начальника Головного управління

Чувпило В.В.

11-669/14-16-СГ від 01.03.2016





ДЕРЖАВНА СЛУЖБА УКРАЇНИ З ПИТАНЬ ГЕОДЕЗІЇ, КАРТОГРАФІЇ ТА
КАДАСТРУ

Головне управління Держгеокадастру у Кіровоградській області

вул. Академіка Корольова, 26, м. Кіровоград, 25030, тел. (0522) 34-61-44, факс 34-61-39

E-mail: kirovohrad@land.gov.ua Код ЄДРПОУ 39767636

01.03.2016 11-670/14-16-~~НАКАЗ~~

№

про затвердження документації
землеустрою та надання
земельної ділянки у власність
без зміни цільового призначення

Відповідно до статей 15¹, 20, 116, 118, 121, 122 Земельного кодексу України, Положення про Головне управління Держгеокадастру у Кіровоградській області, затвердженого наказом Держгеокадастру від 03.03.2015 року № 20

НАКАЗУЮ:

1. Затвердити проект землеустрою щодо відведення земельної ділянки у власність для ведення особистого селянського господарства на території Новомиргородського району Листопадівської сільської ради.


2. Надати Норцову Юрію Володимировичу у власність земельну ділянку площею 2,0000 га, в тому числі: площею 2,0000 га ріллі, (кадастровий номер 3523884000:02:002:5095) із земель сільськогосподарського призначення державної власності без зміни цільового призначення для ведення особистого селянського господарства, розташовану на території Новомиргородського району Листопадівської сільської ради.

3. Право власності на земельну ділянку (кадастровий номер 3523884000:02:002:5095) виникає з моменту державної реєстрації цього права та оформлюється відповідно до Закону України "Про державну реєстрацію речових прав на нерухоме майно та їх обтяжень".

4. Контроль за виконанням цього наказу залишаю за собою.

В.о. начальника Головного управління

Чупило В. В.





ДЕРЖАВНА СЛУЖБА УКРАЇНИ З ПИТАНЬ ГЕОДЕЗІЇ, КАРТОГРАФІЇ ТА
КАДАСТРУ

Головне управління Держгеокадастру у Кіровоградській області

вул.Академіка Корольова, 26, м.Кіровоград, 25030, тел.(0522) 34-61-44, факс 34-61-39

E-mail: kirovohrad@land.gov.ua Код ЄДРПОУ 39767636

01.03.2016 11-671/14-16-СГ **НАКАЗ**

**Про надання дозволу на
розроблення документації
із землеустрою**

Відповідно до статей 15¹, 116, 118, 121, 122 та 186 Земельного кодексу України, Положення про Головне управління Держгеокадастру у Кіровоградській області, затвердженого наказом Держгеокадастру від 03.03.2015 року № 20, заяви гр. Недільченка С.Г.

НАКАЗУЮ:

1. Надати Недільченку Сергію Григоровичу дозвіл на розроблення проекту землеустрою щодо відведення земельної ділянки у власність із земель сільськогосподарського призначення державної власності, що перебувають у запасі розташованої на території Маловисківського району Розсохуватської сільської ради. Орієнтовний розмір земельної ділянки 1,5167 га, у тому числі: 1,5167-рілля із цільовим призначенням – для ведення особистого селянського господарства
2. Розроблений проект землеустрою щодо відведення земельної ділянки у власність підлягає погодженню та затвердженню відповідно до вимог чинного законодавства.
3. Керівнику відділу Держгеокадастру у Маловисківському районі при надходженні проекту землеустрою щодо відведення земельної ділянки у власність забезпечити в установленому законодавством порядку:
 - 3.1. погодження проекту землеустрою щодо відведення земельної ділянки у власність;
 - 3.2. реєстрацію земельної ділянки у Державному земельному кадастрі.
4. Контроль за виконанням цього наказу залишаю за собою.

В.о. начальника Головного управління

Чувпило В.В.

11-671/14-16-СГ від 01.03.2016





ДЕРЖАВНА СЛУЖБА УКРАЇНИ З ПИТАНЬ ГЕОДЕЗІЇ, КАРТОГРАФІЇ ТА
КАДАСТРУ

Головне управління Держгеокадастру у Кіровоградській області

вул.Академіка Корольова, 26, м.Кіровоград, 25030, тел.(0522) 34-61-44, факс 34-61-39

E-mail: kirovohrad@land.gov.ua Код ЄДРПОУ 39767636

01.03.2016 11-672/14-16-СГ **НАКАЗ**

**Про надання дозволу на
розроблення документації
із землеустрою**

Відповідно до статей 15¹, 116, 118, 121, 122 та 186 Земельного кодексу України, Положення про Головне управління Держгеокадастру у Кіровоградській області, затвердженого наказом Держгеокадастру від 03.03.2015 року № 20, заяви гр. Дробушка М.О.

НАКАЗУЮ:

1. Надати Дробушку Миколі Олександровичу дозвіл на розроблення проекту землеустрою щодо відведення земельної ділянки у власність із земель сільськогосподарського призначення державної власності, що перебувають у запасі розташованої на території Новоархангельського району Торговицької сільської ради. Орієнтовний розмір земельної ділянки 2,0000 га, у тому числі: 2,0000-пасовища із цільовим призначенням – для ведення особистого селянського господарства

2. Розроблений проект землеустрою щодо відведення земельної ділянки у власність підлягає погодженню та затвердженню відповідно до вимог чинного законодавства.

3. Керівнику відділу Держгеокадастру у Новоархангельському районі при надходженні проекту землеустрою щодо відведення земельної ділянки у власність забезпечити в установленому законодавством порядку:

3.1. погодження проекту землеустрою щодо відведення земельної ділянки у власність;

3.2. реєстрацію земельної ділянки у Державному земельному кадастрі.

4. Контроль за виконанням цього наказу залишаю за собою.

В.о. начальника Головного управління

Чувпило В.В.

11-672/14-16-СГ від 01.03.2016





ДЕРЖАВНА СЛУЖБА УКРАЇНИ З ПИТАНЬ ГЕОДЕЗІЇ, КАРТОГРАФІЇ ТА
КАДАСТРУ

Головне управління Держгеокадастру у Кіровоградській області

вул.Академіка Корольова, 26, м.Кіровоград, 25030, тел.(0522) 34-61-44, факс 34-61-39

E-mail: kirovohrad@land.gov.ua Код ЄДРПОУ 39767636

~~01.03.2016~~ 11-673/14-16-СГ

НАКАЗ

**Про надання дозволу на
розроблення документації
із землеустрою**

Відповідно до статей 15¹, 116, 118, 121, 122 Земельного кодексу України, Положення про Головне управління Держгеокадастру у Кіровоградській області, затвердженого наказом Держгеокадастру від 03.03.2015 року № 20, заяви гр. Гаврилка П.Ф.

НАКАЗУЮ:

1. Надати Гаврилку Петру Федоровичу дозвіл на розроблення проекту землеустрою щодо відведення земельної ділянки у власність із земель сільськогосподарського призначення державної власності, що перебувають у резерві розташовані на території Надлацької сільської ради Новоархангельського району.

Орієнтовний розмір земельної ділянки 2,0000 га, у тому числі: 2,0000 га – пасовища, із цільовим призначенням – для ведення особистого селянського господарства.

2. Розроблений проект землеустрою щодо відведення земельної ділянки у власність підлягає погодженню та затвердженню відповідно до вимог чинного законодавства.

3. Керівнику відділу Держгеокадастру у Новоархангельському районі при надходженні проекту землеустрою щодо відведення земельної ділянки у власність забезпечити в установленому законодавством порядку:

3.1. погодження проекту землеустрою щодо відведення земельної ділянки у власність;

3.2. реєстрацію земельної ділянки у Державному земельному кадастрі.

4. Контроль за виконанням цього наказу залишаю за собою.

В.о. начальника
Головного управління

В.В. Чувпило

11-673/14-16-СГ від 01.03.2016





ДЕРЖАВНА СЛУЖБА УКРАЇНИ З ПИТАНЬ ГЕОДЕЗІЇ, КАРТОГРАФІЇ ТА
КАДАСТРУ

Головне управління Держгеокадастру у Кіровоградській області

вул. Академіка Корольова, 26, м. Кіровоград, 25030, тел. (0522) 34-61-44, факс 34-61-39

E-mail: kirovohrad@land.gov.ua Код ЄДРПОУ 39767636

01.03.2016 11-674/14-16 **НАКАЗ**

**Про затвердження документації
із землеустрою та надання
земельної ділянки у власність
без зміни цільового призначення**

Відповідно до статей 15¹, 20, 116, 118, 121, 122, Земельного кодексу України, Положення про Головного управління Держгеокадастру у Кіровоградській області, затвердженого наказом Держгеокадастру від 03.03.2015 № 20

НАКАЗУЮ:

1. Затвердити проект землеустрою щодо відведення земельної ділянки у власність для ведення особистого селянського господарства на території Новоукраїнського району Фурманівської сільської ради.

2. Надати Яворському Геннадію Юрійовичу у власність земельну ділянку площею 2,0000 га, в тому числі пасовища площею 2,0000 га (кадастровий номер 3504087000:02:000:0630) із земель сільськогосподарського призначення державної власності без зміни цільового призначення для ведення особистого селянського господарства, розташовану на території Новоукраїнського району Фурманівської сільської ради

3. Право власності на земельну ділянку (кадастровий номер 3504087000:02:000:0630) виникає з моменту державної реєстрації цього права та оформлюється відповідно до Закону України "Про державну реєстрацію речових прав на нерухоме майно та їх обтяжень".

5. Контроль за виконанням цього наказу залишаю за собою.

В.о. начальника Головного управління

Чувпило В.В.





ДЕРЖАВНА СЛУЖБА УКРАЇНИ З ПИТАНЬ ГЕОДЕЗІЇ, КАРТОГРАФІЇ ТА
КАДАСТРУ

Головне управління Держгеокадастру у Кіровоградській області

вул. Академіка Корольова, 26, м. Кіровоград, 25030, тел. (0522) 34-61-44, факс 34-61-39

E-mail: kirovohrad@land.gov.ua Код ЄДРПОУ 39767636

01.03.2016 11-675/14-16-СГ

НАКАЗ

**Про надання дозволу на
розроблення документації
із землеустрою**

Відповідно до статей 15¹, 116, 118, 121, 122 Земельного кодексу України, Положення про Головне управління Держгеокадастру у Кіровоградській області, затвердженого наказом Держгеокадастру від 03.03.2015 року № 20, заяви гр. Куряткова О.С.

НАКАЗУЮ:

1. Надати Куряткову Олексію Сергійовичу дозвіл на розроблення проекту землеустрою щодо відведення земельної ділянки у власність із земель сільськогосподарського призначення державної власності, що перебувають у запасі розташовані на території Ятранської сільської ради Новоархангельського району.

Орієнтовний розмір земельної ділянки 2,0000 га, у тому числі: 2,0000 га – рілля, із цільовим призначенням – для ведення особистого селянського господарства.

2. Розроблений проект землеустрою щодо відведення земельної ділянки у власність підлягає погодженню та затвердженню відповідно до вимог чинного законодавства.

3. Керівнику відділу Держгеокадастру у Новоархангельському районі при надходженні проекту землеустрою щодо відведення земельної ділянки у власність забезпечити в установленому законодавством порядку:

3.1. погодження проекту землеустрою щодо відведення земельної ділянки у власність;

3.2. реєстрацію земельної ділянки у Державному земельному кадастрі.

4. Контроль за виконанням цього наказу залишаю за собою.

В.о. начальника
Головного управління

В.В. Чувпило

11-675/14-16-СГ від 01.03.2016





ДЕРЖАВНА СЛУЖБА УКРАЇНИ З ПИТАНЬ ГЕОДЕЗІЇ, КАРТОГРАФІЇ ТА
КАДАСТРУ

Головне управління Держгеокадастру у Кіровоградській області

вул. Академіка Корольова, 26, м. Кіровоград, 25030, тел. (0522) 34-61-44, факс 34-61-39

E-mail: kirovohrad@land.gov.ua Код ЄДРПОУ 39767636

01.03.2016 11-676/14-16-СГ **НАКАЗ**

№

**Про надання дозволу на
розроблення документації
із землеустрою**

Відповідно до статей 15¹, 118, 122, 123 та 134 Земельного кодексу України, Положення про Головне управління Держгеокадастру у Кіровоградській області, затвердженого наказом Держгеокадастру від 03.03.2015 року № 20

НАКАЗУЮ:

1. Надати Берладу Роману Вікторовичу дозвіл на розроблення проекту землеустрою щодо відведення земельної ділянки у власність із земель сільськогосподарського призначення державної власності, що перебувають у запасі розташовані на території Піщанобридської сільської ради Добровеличківського району. Орієнтовний розмір земельної ділянки 1,5 га, у тому числі: 1,5 – рілля, із цільовим призначенням – для ведення особистого селянського господарства.

2. Розроблений проект землеустрою щодо відведення земельної ділянки у власність підлягає погодженню та затвердженню відповідно до вимог чинного законодавства.

3. Керівнику Відділу Держгеокадастру у Добровеличківському районі при надходженні проекту землеустрою щодо відведення земельної ділянки у власність забезпечити в установленому законодавством порядку:

1. погодження проекту землеустрою щодо відведення земельної ділянки у власність ;


3.2. реєстрацію земельної ділянки у Державному земельному кадастрі.

4. Контроль за виконанням цього наказу залишаю за собою.

В.о. начальника Головного управління

В.В. Чувпило

11-676/14-16-СГ від 01.03.2016





ДЕРЖАВНА СЛУЖБА УКРАЇНИ З ПИТАНЬ ГЕОДЕЗІЇ, КАРТОГРАФІЇ ТА
КАДАСТРУ

Головне управління Держгеокадастру у Кіровоградській області

вул. Академіка Корольова, 26, м. Кіровоград, 25030, тел. (0522) 34-61-44, факс 34-61-39

E-mail: kirovohrad@land.gov.ua Код ЄДРПОУ 39767636

~~01.03.2016 11-677/14-16-С1~~

НАКАЗ

**Про надання дозволу на
розроблення документації
із землеустрою**

Відповідно до статей 15¹, 116, 118, 121, 122 Земельного кодексу України, Положення про Головне управління Держгеокадастру у Кіровоградській області, затвердженого наказом Держгеокадастру від 03.03.2015 року № 20, заяви гр. Булди Ю.В.

НАКАЗУЮ:

1. Надати Булді Юрію Васильовичу дозвіл на розроблення проекту землеустрою щодо відведення земельної ділянки у власність із земель сільськогосподарського призначення державної власності, що перебувають у запасі розташовані на території Новоархангельської селищної ради Новоархангельського району.

Орієнтовний розмір земельної ділянки 2,0000 га, у тому числі: 2,0000 га – пасовища, із цільовим призначенням – для ведення особистого селянського господарства.

2. Розроблений проект землеустрою щодо відведення земельної ділянки у власність підлягає погодженню та затвердженню відповідно до вимог чинного законодавства.

3. Керівнику відділу Держгеокадастру у Новоархангельському районі при надходженні проекту землеустрою щодо відведення земельної ділянки у власність забезпечити в установленому законодавством порядку:

3.1. погодження проекту землеустрою щодо відведення земельної ділянки у власність;

3.2. реєстрацію земельної ділянки у Державному земельному кадастрі.

4. Контроль за виконанням цього наказу залишаю за собою.

В.о. начальника
Головного управління

В.В. Чувпило

11-677/14-16-С1 від 01.03.2016





ДЕРЖАВНА СЛУЖБА УКРАЇНИ З ПИТАНЬ ГЕОДЕЗІЇ, КАРТОГРАФІЇ ТА
КАДАСТРУ

Головне управління Держгеокадастру у Кіровоградській області

вул.Академіка Корольова, 26, м.Кіровоград, 25030, тел.(0522) 34-61-44, факс 34-61-39

E-mail: kirovohrad@land.gov.ua Код ЄДРПОУ 39767636

01.03.2016 11-678/14-16-СГ **НАКАЗ**

**Про надання дозволу на
розроблення документації
із землеустрою**

Відповідно до статей 15¹, 116, 118, 121, 122 Земельного кодексу України, Положення про Головне управління Держгеокадастру у Кіровоградській області, затвердженого наказом Держгеокадастру від 03.03.2015 року № 20, заяви гр. Зосіменка М.А.

НАКАЗУЮ:

1. Надати Зосіменку Миколі Андрійовичу дозвіл на розроблення проекту землеустрою щодо відведення земельної ділянки у власність із земель сільськогосподарського призначення державної власності, що перебувають у запасі розташовані на території Червонослобідської сільської ради Компаніївського району.

Орієнтовний розмір земельної ділянки 2,0000 га, у тому числі: 2,0000 га – пасовища, із цільовим призначенням – для ведення особистого селянського господарства.

2. Розроблений проект землеустрою щодо відведення земельної ділянки у власність підлягає погодженню та затвердженню відповідно до вимог чинного законодавства.

3. Керівнику відділу Держгеокадастру у Компаніївському районі при надходженні проекту землеустрою щодо відведення земельної ділянки у власність забезпечити в установленому законодавством порядку:

3.1. погодження проекту землеустрою щодо відведення земельної ділянки у власність;

3.2. реєстрацію земельної ділянки у Державному земельному кадастрі.

4. Контроль за виконанням цього наказу залишаю за собою.

В.о. начальника
Головного управління

В.В. Чувпило

11-678/14-16-СГ від 01.03.2016





ДЕРЖАВНА СЛУЖБА УКРАЇНИ З ПИТАНЬ ГЕОДЕЗІЇ, КАРТОГРАФІЇ ТА
КАДАСТРУ

Головне управління Держгеокадастру у Кіровоградській області

вул. Академіка Корольова, 26, м. Кіровоград, 25030, тел. (0522) 34-61-44, факс 34-61-39
E-mail: kirovohrad@land.gov.ua Код ЄДРПОУ 39767636

01.03.2016 11-679/14-16-СГ НАКАЗ

№

**Про надання дозволу на
розроблення документації
із землеустрою**

Відповідно до статей 15¹, 118, 122, 123 та 134 Земельного кодексу України, Положення про Головне управління Держгеокадастру у Кіровоградській області, затвердженого наказом Держгеокадастру від 03.03.2015 року № 20,

НАКАЗУЮ:

1. Надати Думичу Олександр Петровичу дозвіл на розроблення проекту землеустрою щодо відведення земельної ділянки у власність із земель сільськогосподарського призначення державної власності, що перебувають у запасі, розташовані на території Тишківської сільської ради Добровеличківського району. Орієнтовний розмір земельної ділянки 1,3000 га, у тому числі: 1,3000-рілля із цільовим призначенням – для ведення особистого селянського господарства.

2. Розроблений проект землеустрою щодо відведення земельної ділянки у власність підлягає погодженню та затвердженню відповідно до вимог чинного законодавства.

3. Керівнику Відділу Держгеокадастру у Добровеличківському районі при надходженні проекту землеустрою щодо відведення земельної ділянки у власність забезпечити в установленому законодавством порядку:

3.1. погодження проекту землеустрою щодо відведення земельної ділянки у власність;

3.2. реєстрацію земельної ділянки у Державному земельному кадастрі.

4. Контроль за виконанням цього наказу залишаю за собою.

В.о. начальника Головного управління

В.В. Чувпило

11-679/14-16-СГ від 01.03.2016





ДЕРЖАВНА СЛУЖБА УКРАЇНИ З ПИТАНЬ ГЕОДЕЗІЇ, КАРТОГРАФІЇ ТА
КАДАСТРУ

Головне управління Держгеокадастру у Кіровоградській області

вул.Академіка Корольова, 26, м.Кіровоград, 25030, тел.(0522) 34-61-44, факс 34-61-39

E-mail: kirovohrad@land.gov.ua Код ЄДРПОУ 39767636

~~01.03.2016~~

~~11-680/14-16-СГ~~

НАКАЗ

**Про надання дозволу на
розроблення документації
із землеустрою**

Відповідно до статей 15¹, 116, 118, 121, 122 Земельного кодексу України, Положення про Головне управління Держгеокадастру у Кіровоградській області, затвердженого наказом Держгеокадастру від 03.03.2015 року № 20, заяви гр. Біжана Г.О.

НАКАЗУЮ:

1. Надати Біжану Геннадію Олександровичу дозвіл на розроблення проекту землеустрою щодо відведення земельної ділянки у власність із земель сільськогосподарського призначення державної власності, що перебувають у запасі розташовані на території Мар'янівської сільської ради Новоархангельського району.

Орієнтовний розмір земельної ділянки 2,0000 га, у тому числі: 2,0000 га – пасовища, із цільовим призначенням – для ведення особистого селянського господарства.

2. Розроблений проект землеустрою щодо відведення земельної ділянки у власність підлягає погодженню та затвердженню відповідно до вимог чинного законодавства.

3. Керівнику відділу Держгеокадастру у Новоархангельському районі при надходженні проекту землеустрою щодо відведення земельної ділянки у власність забезпечити в установленому законодавством порядку:

3.1. погодження проекту землеустрою щодо відведення земельної ділянки у власність;


3.2. реєстрацію земельної ділянки у Державному земельному кадастрі.

4. Контроль за виконанням цього наказу залишаю за собою.

В.о. начальника
Головного управління

В.В. Чувпило

11-680/14-16-СГ від 01.03.2016





ДЕРЖАВНА СЛУЖБА УКРАЇНИ З ПИТАНЬ ГЕОДЕЗІЇ, КАРТОГРАФІЇ ТА
КАДАСТРУ

Головне управління Держгеокадастру у Кіровоградській області

вул.Академіка Корольова, 26, м.Кіровоград, 25030, тел.(0522) 34-61-44, факс 34-61-39

E-mail: kirovohrad@land.gov.ua Код ЄДРПОУ 39767636

01.03.2016 11-681/14-16-**КАКАЗ**

**Про затвердження документації
із землеустрою та надання
земельної ділянки у власність
без зміни цільового призначення**

Відповідно до статей 15¹, 20, 116, 121, 122 Земельного кодексу України, Положення про Головне управління Держгеокадастру у Кіровоградській області, затвердженого наказом Держгеокадастру від 03.03.2015 року № 20

НАКАЗУЮ:

1. Затвердити проект землеустрою щодо відведення земельної ділянки у власність для ведення особистого селянського господарства на території Новоукраїнського району Захарівської сільської ради

2. Надати Федоріву Костянтину Сергійовичу у власність земельну ділянку площею 2,0000 га, в тому числі під господарськими будівлями і дворами площею 2,0000 га, (кадастровий номер 3524081400:02:000:0882) із земель сільськогосподарського призначення державної власності, що перебувають у запасі без зміни цільового призначення для ведення особистого селянського господарства, розташовану на території Новоукраїнського району Захарівської сільської ради


3. Право власності на земельну ділянку (кадастровий номер 3524081400:02:000:0882) виникає з моменту державної реєстрації цього права та оформлюється відповідно до Закону України "Про державну реєстрацію речових прав на нерухоме майно та їх обтяжень".

4. Контроль за виконанням цього наказу залишаю за собою.

В.о. начальника Головного управління

Чувпило В. В.

11-681/14-16-СГ від 01.03.2016





ДЕРЖАВНА СЛУЖБА УКРАЇНИ З ПИТАНЬ ГЕОДЕЗІЇ, КАРТОГРАФІЇ ТА
КАДАСТРУ

Головне управління Держгеокадастру у Кіровоградській області

вул. Академіка Корольова, 26, м. Кіровоград, 25030, тел. (0522) 34-61-44, факс 34-61-39

E-mail: kirovohrad@land.gov.ua Код ЄДРПОУ 39767636

01.03.2016 11-683/14-16-**НАКАЗ**

**Про затвердження документації
і землеустрою та надання
земельної ділянки у власність
з зміни цільового призначення**

Відповідно до статей 15¹, 20, 116, 118, 121, 122 Земельного кодексу України, Положення про Головне управління Держгеокадастру у Кіровоградській області, затвердженого наказом Держгеокадастру від 03.03.2015 року № 20

НАКАЗУЮ:

1. Затвердити проект землеустрою щодо відведення земельної ділянки у власність для ведення особистого селянського господарства на території Новоукраїнського району Рівнянської сільської ради.

2. Надати Клімову Сергію Петровичу у власність земельну ділянку площею 2,0000 га, в тому числі: пасовища площею 2,0000 га, (кадастровий номер 3524085600:02:004:0938) із земель сільськогосподарського призначення державної власності без зміни цільового призначення для ведення особистого селянського господарства, розташовану на території Новоукраїнського району Рівнянської сільської ради

3. Право власності на земельну ділянку (кадастровий номер 3524085600:02:004:0938) виникає з моменту державної реєстрації цього права та оформлюється відповідно до Закону України "Про державну реєстрацію речових прав на нерухоме майно та їх обтяжень".

4. Контроль за виконанням цього наказу залишаю за собою.

В.о. начальника Головного управління

Чувпило В. В.

11-683/14-16-СГ від 01.03.2016





ДЕРЖАВНА СЛУЖБА УКРАЇНИ З ПИТАНЬ ГЕОДЕЗІЇ, КАРТОГРАФІЇ ТА
КАДАСТРУ

Головне управління Держгеокадастру у Кіровоградській області

вул.АкадемікаКорольова, 26, м.Кіровоград, 25030, тел.(0522) 34-61-44, факс 34-61-39

E-mail:kirovohrad@land.gov.uaКодЄДРПОУ 39767636

01.03.2016 11-684/14-16-СГ **НАКАЗ**

**Про надання дозволу на
розроблення документації
із землеустрою**

Відповідно до статей 15¹, 116, 118, 121, 122 та 186 Земельного кодексу України, Положення про Головне управління Держгеокадастру у Кіровоградській області, затвердженого наказом Держгеокадастру від 03.03.2015 року № 20,

НАКАЗУЮ:

1. Надати гр. Пулі Сергію Миколайовичу дозвіл на розроблення проекту землеустрою щодо відведення земельної ділянки у власність із земель сільськогосподарського призначення державної власності, яка перебуває в запасі на території Тернівської сільської ради, Новоархангельського району, Кіровоградської області. Орієнтовний розмір земельної ділянки 2,0000 га, у тому числі: 2,0000 га - рілля, із цільовим призначенням – для ведення особистого селянського господарства.

2. Розроблений проекту землеустрою щодо відведення земельної ділянки у власність підлягає погодженню та затвердженню відповідно до вимог чинного законодавства.

3. Керівнику відділу Держгеокадастру у Новоархангельському районі при надходженні проекту землеустрою щодо відведення земельної ділянки у власність забезпечити в установленому законодавством порядку:

3.1. погодження проекту землеустрою щодо відведення земельної ділянки у власність;

3.2. реєстрацію земельної ділянки у Державному земельному кадастрі.

4. Контроль за виконанням цього наказу залишаю за собою.

В.о. начальника
Головного управління

Чувпило В.В.





ДЕРЖАВНА СЛУЖБА УКРАЇНИ З ПИТАНЬ ГЕОДЕЗІЇ, КАРТОГРАФІЇ ТА
КАДАСТРУ

Головне управління Держгеокадастру у Кіровоградській області

вул. Академіка Корольова, 26, м. Кіровоград, 25030, тел. (0522) 34-61-44, факс 34-61-39

E-mail: kirovohrad@land.gov.ua Код ЄДРПОУ 39767636

01.03.2016 11-685/14-16-СГ **НАКАЗ**

**Про надання дозволу на
розроблення документації
із землеустрою**

Відповідно до статей 15¹, 116, 118, 121, 122 Земельного кодексу України, Положення про Головне управління Держгеокадастру у Кіровоградській області, затвердженого наказом Держгеокадастру від 03.03.2015 року № 20, заяви гр. Конаєва В.Є.

НАКАЗУЮ:

1. Надати Конаєву Василю Євгенійовичу дозвіл на розроблення проекту землеустрою щодо відведення земельної ділянки у власність із земель сільськогосподарського призначення державної власності, що перебувають у запасі розташовані на території Нечаївської сільської ради Компаніївського району.

Орієнтовний розмір земельної ділянки 1,9340 га, у тому числі: 1,9340 га – рілля, із цільовим призначенням – для ведення особистого селянського господарства.

2. Розроблений проект землеустрою щодо відведення земельної ділянки у власність підлягає погодженню та затвердженню відповідно до вимог чинного законодавства.

3. Керівнику відділу Держгеокадастру у Компаніївському районі при надходженні проекту землеустрою щодо відведення земельної ділянки у власність забезпечити в установленому законодавством порядку:

3.1. погодження проекту землеустрою щодо відведення земельної ділянки у власність;

3.2. реєстрацію земельної ділянки у Державному земельному кадастрі.

4. Контроль за виконанням цього наказу залишаю за собою.

В.о. начальника
Головного управління

В.В. Чувпило

11-685/14-16-СГ від 01.03.2016





ДЕРЖАВНА СЛУЖБА УКРАЇНИ З ПИТАНЬ ГЕОДЕЗІЇ, КАРТОГРАФІЇ ТА
КАДАСТРУ

Головне управління Держгеокадастру у Кіровоградській області

вул.Академіка Корольова, 26, м.Кіровоград, 25030, тел.(0522) 34-61-44, факс 34-61-39

E-mail: kirovohrad@land.gov.ua Код ЄДРПОУ 39767636

01.03.2016 11-686/14-16-СГ **НАКАЗ**

**Про надання дозволу на
розроблення документації
із землеустрою**

Відповідно до статей 15¹, 116, 118, 121, 122 Земельного кодексу України, Положення про Головне управління Держгеокадастру у Кіровоградській області, затвердженого наказом Держгеокадастру від 03.03.2015 року № 20

НАКАЗУЮ:

1. Надати Невмержицькому Федору Миколайовичу дозвіл на розроблення проекту землеустрою щодо відведення земельної ділянки у власність із земель сільськогосподарського призначення державної власності, що перебувають у запасі розташовані на території Червонослобідської сільської ради Компаніївського району..

Орієнтовний розмір земельної ділянки 2,0000 га, у тому числі: 2,0000 га – пасовища, із цільовим призначенням – для ведення особистого селянського господарства.

2. Розроблений проект землеустрою щодо відведення земельної ділянки у власність підлягає погодженню та затвердженню відповідно до вимог чинного законодавства.

3. Керівнику відділу Держгеокадастру у Компаніївському районі при надходженні проекту землеустрою щодо відведення земельної ділянки у власність забезпечити в установленому законодавством порядку:

3.1. погодження проекту землеустрою щодо відведення земельної ділянки у власність;

3.2. реєстрацію земельної ділянки у Державному земельному кадастрі.

4. Контроль за виконанням цього наказу залишаю за собою.

В.о. начальника Головного управління

В.В. Чувпило

11-686/14-16-СГ від 01.03.2016





ДЕРЖАВНА СЛУЖБА УКРАЇНИ З ПИТАНЬ ГЕОДЕЗІЇ, КАРТОГРАФІЇ ТА
КАДАСТРУ

Головне управління Держгеокадастру у Кіровоградській області

вул. Академіка Корольова, 26, м. Кіровоград, 25030, тел. (0522) 34-61-44, факс 34-61-39

E-mail: kirovohrad@land.gov.ua Код ЄДРПОУ 39767636

01.03.2016 11-687/14-16-**НАКАЗ**

**Про затвердження документації
із землеустрою та надання
земельної ділянки у власність
без зміни цільового призначення**

Відповідно до статей 15¹, 20, 116, 118, 121, 122 Земельного кодексу України, Положення про Головне управління Держгеокадастру у Кіровоградській області, затвердженого наказом Держгеокадастру від 03.03.2015 року № 20

НАКАЗУЮ:

1. Затвердити проект землеустрою щодо відведення земельної ділянки у власність для ведення особистого селянського господарства на території Компаніївського району Петрівської сільської ради.

2. Надати Головіну Роману Михайловичу у власність земельну ділянку площею 2,0000 га, в тому числі: площею 2,0000 га ріллі, (кадастровий номер 3522884600:02:000:5083) із земель сільськогосподарського призначення державної власності без зміни цільового призначення для ведення особистого селянського господарства, розташовану на території Компаніївського району Петрівської сільської ради.

3. Право власності на земельну ділянку (кадастровий номер 3522884600:02:000:5083) виникає з моменту державної реєстрації цього права та оформлюється відповідно до Закону України "Про державну реєстрацію речових прав на нерухоме майно та їх обтяжень".

4. Контроль за виконанням цього наказу залишаю за собою.

В.о. начальника Головного управління

Чувпило В. В.





ДЕРЖАВНА СЛУЖБА УКРАЇНИ З ПИТАНЬ ГЕОДЕЗІЇ, КАРТОГРАФІЇ ТА
КАДАСТРУ

Головне управління Держгеокадастру у Кіровоградській області

вул.Академіка Корольова, 26, м.Кіровоград, 25030, тел.(0522) 34-61-44, факс 34-61-39

E-mail: kirovohrad@land.gov.ua Код ЄДРПОУ 39767636

01.03.2016 11-688/14-16-СГ **НАКАЗ**

**Про надання дозволу на
розроблення документації
із землеустрою**

Відповідно до статей 15¹, 116, 118, 121, 122 Земельного кодексу України, Положення про Головне управління Держгеокадастру у Кіровоградській області, затвердженого наказом Держгеокадастру від 03.03.2015 року № 20, заяви гр. Карандєєва Р.С.

НАКАЗУЮ:

1. Надати Карандєєву Руслану Сергійовичу дозвіл на розроблення проекту землеустрою щодо відведення земельної ділянки у власність із земель сільськогосподарського призначення державної власності, що перебувають у запасі розташовані на території Полтавської сільської ради Компаніївського району.

Орієнтовний розмір земельної ділянки 2,0000 га, у тому числі: 2,0000 га – рілля, із цільовим призначенням – для ведення особистого селянського господарства.

2. Розроблений проект землеустрою щодо відведення земельної ділянки у власність підлягає погодженню та затвердженню відповідно до вимог чинного законодавства.

3. Керівнику відділу Держгеокадастру у Компаніївському районі при надходженні проекту землеустрою щодо відведення земельної ділянки у власність забезпечити в установленому законодавством порядку:

3.1. погодження проекту землеустрою щодо відведення земельної ділянки у власність;


3.2. реєстрацію земельної ділянки у Державному земельному кадастрі.

4. Контроль за виконанням цього наказу залишаю за собою.

В.о. начальника
Головного управління

В.В. Чувпило

11-688/14-16-СГ від 01.03.2016





ДЕРЖАВНА СЛУЖБА УКРАЇНИ З ПИТАНЬ ГЕОДЕЗІЇ, КАРТОГРАФІЇ ТА
КАДАСТРУ

Головне управління Держгеокадастру у Кіровоградській області

вул.АкадемікаКорольова, 26, м.Кіровоград, 25030, тел.(0522) 34-61-44, факс 34-61-39

E-mail:kirovohrad@land.gov.uaКодЄДРПОУ 39767636

01.03.2016 11-689/14-16-СГ **НАКАЗ**

№

**Про надання дозволу на
розроблення документації
із землеустрою**

Відповідно до статей 15¹, 118, 122, 123 та 134 Земельного кодексу України, Положення про Головне управління Держгеокадастру у Кіровоградській області, затвердженого наказом Держгеокадастру від 03.03.2015 року №20,

НАКАЗУЮ:

1. Надати Фірай Володимиру Миколайовичу дозвіл на розроблення проекту землеустрою щодо відведення земельної ділянки у власність із земель сільськогосподарського призначення державної власності, що перебувають у запасі розташованої на території Тишківської сільської ради, Добровеличківського району, Кіровоградської області. Орієнтовний розмір земельної ділянки 1,5000 га ріллі, із цільовим призначенням – для ведення особистого селянського господарства.

2. Розроблений проект землеустрою щодо відведення земельної ділянки у власність підлягає погодженню та затвердженню відповідно до вимог чинного законодавства.

3. Керівнику Відділу Держгеокадастру у Добровеличківському районі при надходженні проекту землеустрою щодо відведення земельної ділянки у власність забезпечити в установленному законодавством порядку:

3.1. погодження проекту землеустрою щодо відведення земельної ділянки у власність;

3.2. реєстрацію земельної ділянки у Державному земельному кадастрі.

4. Контроль за виконанням цього наказу залишаю за собою.

В.о. начальника
Головного управління

В.В. Чувпило





ДЕРЖАВНА СЛУЖБА УКРАЇНИ З ПИТАНЬ ГЕОДЕЗІЇ, КАРТОГРАФІЇ ТА
КАДАСТРУ

Головне управління Держгеокадастру у Кіровоградській області

вул.Академіка Корольова, 26, м.Кіровоград, 25030, тел.(0522) 34-61-44, факс 34-61-39

E-mail: kirovohrad@land.gov.ua Код ЄДРПОУ 39767636

01.03.2016 11-690/14-16-СГ **НАКАЗ**

№

**Про надання дозволу на
розроблення документації
із землеустрою**

Відповідно до статей 15¹, 118, 122, 123 та 134 Земельного кодексу України, Положення про Головне управління Держгеокадастру у Кіровоградській області, затвердженого наказом Держгеокадастру від 03.03.2015 року № 20,

НАКАЗУЮ:

1. Надати Полюховичу Сергію Володимировичу дозвіл на розроблення проекту землеустрою щодо відведення земельної ділянки у власність із земель сільськогосподарського призначення державної власності, що перебувають в запасі, розташованої на території Добровеличківської селищної ради Добровеличківського району. Орієнтовний розмір земельної ділянки 1,1500 га - ріллі, із цільовим призначенням – для ведення особистого селянського господарства.

2. Розроблений проект землеустрою підлягає погодженню та затвердженню відповідно до вимог чинного законодавства.

3. Керівнику Відділу Держгеокадастру у Добровеличківському районі при надходженні проекту землеустрою щодо відведення земельної ділянки у власність забезпечити в установленому законодавством порядку:

3.1. погодження проекту землеустрою щодо відведення земельної ділянки у власність;

3.2. реєстрацію земельної ділянки у Державному земельному кадастрі.

4. Контроль за виконанням цього наказу залишаю за собою.

В.о. начальника
Головного управління

В.В. Чувпило

11-690/14-16-СГ від 01.03.2016





ДЕРЖАВНА СЛУЖБА УКРАЇНИ З ПИТАНЬ ГЕОДЕЗІЇ, КАРТОГРАФІЇ ТА
КАДАСТРУ

Головне управління Держгеокадастру у Кіровоградській області

вул. Академіка Корольова, 26, м. Кіровоград, 25030, тел. (0522) 34-61-44, факс 34-61-39

E-mail: kirovohrad@land.gov.ua Код ЄДРПОУ 39767636

01.03.2016 11-691/14-16-СГ

НАКАЗ

**Про надання дозволу на
розроблення документації
із землеустрою**

Відповідно до статей 15¹, 116, 118, 121, 122 Земельного кодексу України, Положення про Головне управління Держгеокадастру у Кіровоградській області, затвердженого наказом Держгеокадастру від 03.03.2015 року № 20, заяви гр. Кушпельова О.Ю.

НАКАЗУЮ:

1. Надати Кушпельову Олексію Юрійовичу дозвіл на розроблення проекту землеустрою щодо відведення земельної ділянки у власність із земель сільськогосподарського призначення державної власності, що перебувають у резерві розташовані на території Червоновершківської сільської ради Компаніївського району.

Орієнтовний розмір земельної ділянки 2,0000 га, у тому числі: 2,0000 га – рілля, із цільовим призначенням – для ведення особистого селянського господарства.

2. Розроблений проект землеустрою щодо відведення земельної ділянки у власність підлягає погодженню та затвердженню відповідно до вимог чинного законодавства.

3. Керівнику відділу Держгеокадастру у Компаніївському районі при надходженні проекту землеустрою щодо відведення земельної ділянки у власність забезпечити в установленому законодавством порядку:

3.1. погодження проекту землеустрою щодо відведення земельної ділянки у власність;

3.2. реєстрацію земельної ділянки у Державному земельному кадастрі.

4. Контроль за виконанням цього наказу залишаю за собою.

В.о. начальника
Головного управління

В.В. Чувпило

11-691/14-16-СГ від 01.03.2016





ДЕРЖАВНА СЛУЖБА УКРАЇНИ З ПИТАНЬ ГЕОДЕЗІЇ, КАРТОГРАФІЇ ТА
КАДАСТРУ

Головне управління Держгеокадастру у Кіровоградській області

вул. Академіка Корольова, 26, м. Кіровоград, 25030, тел. (0522) 34-61-44, факс 34-61-39

E-mail: kirovohrad@land.gov.ua Код ЄДРПОУ 39767636

01.03.2016 11-692/14-16-СГ **НАКАЗ**

**Про надання дозволу на
розроблення документації
із землеустрою**

Відповідно до статей 15¹, 116, 118, 121, 122 та 186 Земельного кодексу України, Положення про Головне управління Держгеокадастру у Кіровоградській області, затвердженого наказом Держгеокадастру від 03.03.2015 року № 20

НАКАЗУЮ:

1. Надати Прутяну Дмитру Олександровичу дозвіл на розроблення проекту землеустрою щодо відведення земельної ділянки у власність із земель сільськогосподарського призначення державної власності, що перебувають у резервному фонді, розташованої на території Устинівського району Криниченської сільської ради. Орієнтовний розмір земельної ділянки 2,0000 га, у тому числі: 2,0000 га рілля, із цільовим призначенням – для ведення особистого селянського господарства.

2. Розроблений проект землеустрою щодо відведення земельної ділянки у власність підлягає погодженню та затвердженню відповідно до вимог чинного законодавства.

3. Керівнику відділу Держгеокадастру в Устинівському районі при надходженні проєту землеустрою щодо відведення земельної ділянки у власність забезпечити в установленому законодавством порядку:

3.1. погодження проекту землеустрою щодо відведення земельної ділянки у власність;

3.2. реєстрацію земельної ділянки у Державному земельному кадастрі.

4. Контроль за виконанням цього наказу залишаю за собою.

В.о. начальника Головного управління

Чувпило В.В.

11-692/14-16-СГ від 01.03.2016





ДЕРЖАВНА СЛУЖБА УКРАЇНИ З ПИТАНЬ ГЕОДЕЗІЇ, КАРТОГРАФІЇ ТА
КАДАСТРУ

Головне управління Держгеокадастру у Кіровоградській області

вул.Академіка Корольова, 26, м.Кіровоград, 25030, тел.(0522) 34-61-44, факс 34-61-39

E-mail: kirovohrad@land.gov.ua Код ЄДРПОУ 39767636

01.03.2016 11-693/14-16-**НАКАЗ**

№

**Про надання дозволу на
розроблення документації
із землеустрою**

Відповідно до статей 15¹, 118, 122, 123 та 134 Земельного кодексу України, Положення про Головне управління Держгеокадастру у Кіровоградській області, затвердженого наказом Держгеокадастру від 03.03.2015 року № 20,

НАКАЗУЮ:

1. Надати Козинець Віктору Анатолійовичу дозвіл на розроблення проекту землеустрою щодо відведення земельної ділянки у власність із земель сільськогосподарського призначення державної власності, що перебувають в запасі, розташованої на території Липнязької сільської ради Добровеличківського району. Орієнтовний розмір земельної ділянки 1,6000 га - ріллі, із цільовим призначенням – для ведення особистого селянського господарства.

2. Розроблений проекту землеустрою щодо відведення земельної ділянки у власність підлягає погодженню та затвердженню відповідно до вимог чинного законодавства.

3. Керівнику Відділу Держгеокадастру у Добровеличківському районі при надходженні проекту землеустрою щодо відведення земельної ділянки у власність забезпечити в установленому законодавством порядку:

3.1. погодження проекту землеустрою щодо відведення земельної ділянки у власність;

3.2. реєстрацію земельної ділянки у Державному земельному кадастрі.

4. Контроль за виконанням цього наказу залишаю за собою.

В.о. начальника
Головного управління

В.В. Чувпило

11-693/14-16-СГ від 01.03.2016





ДЕРЖАВНА СЛУЖБА УКРАЇНИ З ПИТАНЬ ГЕОДЕЗІЇ, КАРТОГРАФІЇ ТА
КАДАСТРУ

Головне управління Держгеокадастру у Кіровоградській області

вул. Академіка Корольова, 26, м. Кіровоград, 25030, тел. (0522) 34-61-44, факс 34-61-39

E-mail: kirovohrad@land.gov.ua Кол ЄДРПОУ 39767636

01.03.2016 11-694/14-16 **НАКАЗ**

**Про затвердження документації
із землеустрою та надання
земельної ділянки у власність**

Відповідно до статей 15¹, 116, 118, 121, 122, 186 Земельного кодексу України, Положення про Головного управління Держгеокадастру у Кіровоградській області, затвердженого наказом Держгеокадастру від 03.03.2015 року № 20

НАКАЗУЮ:

1. Затвердити проект землеустрою щодо відведення земельної ділянки у власність для ведення особистого селянського господарства, на території Новгородківського району Петрокоробівської сільської ради.

2. Надати Рябоконию Максиму Олеговичу у власність земельну ділянку площею 2,0000 га, в тому числі рілля площею 2,0000 га, (кадастровий номер 3523484700:02:000:5098) із земель сільськогосподарського призначення державної власності для ведення особистого селянського господарства, розташовану на території Новгородківського району Петрокоробівської сільської ради.

3. Право власності на земельну ділянку (кадастровий номер 3523484700:02:000:5098) виникає з моменту державної реєстрації цього права та оформлюється відповідно до Закону України "Про державну реєстрацію речових прав на нерухоме майно та їх обтяжень".

4. Контроль за виконанням цього наказу залишаю за собою.

В.о. начальника Головного управління

Чувпило В.В.

11-694/14-16-СГ від 01.03.2016





ДЕРЖАВНА СЛУЖБА УКРАЇНИ З ПИТАНЬ ГЕОДЕЗІЇ, КАРТОГРАФІЇ ТА
КАДАСТРУ

Головне управління Держгеокадастру у Кіровоградській області

вул.Академіка Корольова, 26, м.Кіровоград, 25030, тел.(0522) 34-61-44, факс 34-61-39

E-mail: kirovohrad@land.gov.ua Код ЄДРПОУ 39767636

01.03.2016 11-695/14-16-СГ **НАКАЗ**

№

**Про надання дозволу на
розроблення документації
із землеустрою**

Відповідно до статей 15¹, 118, 122, 123 та 134 Земельного кодексу України, Положення про Головне управління Держгеокадастру у Кіровоградській області, затвердженого наказом Держгеокадастру від 03.03.2015 року № 20,

НАКАЗУЮ:

1. Надати Поліщуку Івану Васильовичу дозвіл на розроблення проекту землеустрою щодо відведення земельної ділянки із земель сільськогосподарського призначення державної власності, що перебувають в запасі розташовані на території Липнязької сільської ради Добровеличківського району. Орієнтовний розмір земельної ділянки 1,6000 га - пасовища, із цільовим призначенням – для ведення особистого селянського господарства.

2. Розроблений проект землеустрою щодо відведення земельної ділянки підлягає погодженню та затвердженню відповідно до вимог чинного законодавства.

3. Керівнику Відділу Держгеокадастру у Добровеличківському районі при надходженні проекту землеустрою щодо відведення земельної ділянки забезпечити в установленому законодавством порядку:

3.1. погодження проекту землеустрою щодо відведення земельної ділянки;

3.2. реєстрацію земельної ділянки у Державному земельному кадастрі.

4. Контроль за виконанням цього наказу залишаю за собою.

В.о. начальника
Головного управління

В.В. Чувпило





ДЕРЖАВНА СЛУЖБА УКРАЇНИ З ПИТАНЬ ГЕОДЕЗІЇ, КАРТОГРАФІЇ ТА
КАДАСТРУ

Головне управління Держгеокадастру у Кіровоградській області

вул. Академіка Корольова, 26, м. Кіровоград, 25030, тел. (0522) 34-61-44, факс 34-61-39

E-mail: kirovohrad@land.gov.ua Код ЄДРПОУ 39767636

01.03.2016 11-696/14-16-СГ **НАКАЗ**

**Про надання дозволу на
розроблення документації
із землеустрою**

Відповідно до статей 15¹, 116, 118, 121, 122 Земельного кодексу України, Положення про Головне управління Держгеокадастру у Кіровоградській області, затвердженого наказом Держгеокадастру від 03.03.2015 року № 20, заяви гр. Казимірка В.В.

НАКАЗУЮ:

1. Надати Казимірку Василю Васильовичу дозвіл на розроблення проекту землеустрою щодо відведення земельної ділянки у власність із земель сільськогосподарського призначення державної власності, що перебувають у резерві розташовані на території Виноградівської сільської ради Компаніївського району.

Орієнтовний розмір земельної ділянки 2,0000 га, у тому числі: 2,0000 га – рілля, із цільовим призначенням – для ведення особистого селянського господарства.

2. Розроблений проект землеустрою щодо відведення земельної ділянки у власність підлягає погодженню та затвердженню відповідно до вимог чинного законодавства.

3. Керівнику відділу Держгеокадастру у Компаніївському районі при надходженні проекту землеустрою щодо відведення земельної ділянки у власність забезпечити в установленому законодавством порядку:

3.1. погодження проекту землеустрою щодо відведення земельної ділянки у власність;

3.2. реєстрацію земельної ділянки у Державному земельному кадастрі.

4. Контроль за виконанням цього наказу залишаю за собою.

В.о. начальника
Головного управління

В.В. Чувпило

11-696/14-16-СГ від 01.03.2016





ДЕРЖАВНА СЛУЖБА УКРАЇНИ З ПИТАНЬ ГЕОДЕЗІЇ, КАРТОГРАФІЇ ТА
КАДАСТРУ

Головне управління Держгеокадастру у Кіровоградській області

вул.Академіка Корольова, 26, м.Кіровоград, 25030, тел.(0522) 34-61-44, факс 34-61-39

E-mail: kirovohrad@land.gov.ua Код ЄДРПОУ 39767636

01.03.2016 11-697/14-16-СГ **НАКАЗ**

№

**Про надання дозволу на
розроблення документації
із землеустрою**

Відповідно до статей 15¹, 118, 122, 123 та 134 Земельного кодексу України, Положення про Головне управління Держгеокадастру у Кіровоградській області, затвердженого наказом Держгеокадастру від 03.03.2015 року №20,

НАКАЗУЮ:

1. Надати Триколіч Миколі Васильовичу дозвіл на розроблення проекту землеустрою щодо відведення земельної ділянки із земель сільськогосподарського призначення державної власності, що перебувають у запасі, розташованої на території Піщанобридської сільської ради Добровеличківського району. Орієнтовний розмір земельної ділянки 1,0000 га - ріллі, із цільовим призначенням – для ведення особистого селянського господарства.

2. Розроблений проекту землеустрою щодо відведення земельної ділянки підлягає погодженню та затвердженню відповідно до вимог чинного законодавства.

3. Керівнику Відділу Держгеокадастру у Добровеличківському районі при надходженні проекту землеустрою щодо відведення земельної ділянки забезпечити в установленому законодавством порядку:

3.1. погодження проекту землеустрою щодо відведення земельної ділянки;

3.2. реєстрацію земельної ділянки у Державному земельному кадастрі.

4. Контроль за виконанням цього наказу залишаю за собою.

В.о. начальника
Головного управління

В.В. Чувпило

11-697/14-16-СГ від 01.03.2016





ДЕРЖАВНА СЛУЖБА УКРАЇНИ З ПИТАНЬ ГЕОДЕЗІЇ, КАРТОГРАФІЇ ТА
КАДАСТРУ

Головне управління Держгеокадастру у Кіровоградській області

вул. Академіка Корольова, 26, м. Кіровоград, 25030, тел. (0522) 34-61-44, факс 34-61-39

E-mail: kirovohrad@land.gov.ua Код ЄДРПОУ 39767636

01.03.2016 11-698/14-16-СГ **НАКАЗ**

№

**Про надання дозволу на
розроблення документації
із землеустрою**

Відповідно до статей 15¹, 118, 122, 123 та 134 Земельного кодексу України, Положення про Головне управління Держгеокадастру у Кіровоградській області, затвердженого наказом Держгеокадастру від 03.03.2015 року №20,

НАКАЗУЮ:

1. Надати Гайденку Сергію Борисовичу дозвіл на розроблення проекту землеустрою щодо відведення земельної ділянки у власність із земель сільськогосподарського призначення державної власності, що перебувають у запасі, розташованої на території Федорівської сільської ради Добровеличківського району. Орієнтовний розмір земельної ділянки 1,5000 га, у тому числі: 1,5000 -рілля із цільовим призначенням – для ведення особистого селянського господарства.

2. Розроблений проект землеустрою щодо відведення земельної ділянки у власність підлягає погодженню та затвердженню відповідно до вимог чинного законодавства.

3. Керівнику Вдділу Держгеокадастру у Добровеличківському районі при надходженні проекту землеустрою щодо відведення земельної ділянки у власність забезпечити в установленному законодавством порядку:

3.1. погодження проекту землеустрою щодо відведення земельної ділянки у власність;

3.2. реєстрацію земельної ділянки у Державному земельному кадастрі.

4. Контроль за виконанням цього наказу залишаю за собою.

В.о. начальника Головного управління

В.В. Чувпило





ДЕРЖАВНА СЛУЖБА УКРАЇНИ З ПИТАНЬ ГЕОДЕЗІЇ, КАРТОГРАФІЇ ТА
КАДАСТРУ

Головне управління Держгеокадастру у Кіровоградській області

вул.Академіка Корольова, 26, м.Кіровоград, 25030, тел.(0522) 34-61-44, факс 34-61-39

E-mail: kirovohrad@land.gov.ua Код ЄДРПОУ 39767636

01.03.2016 11-699/14-16-СГ **НАКАЗ**

**Про надання дозволу на
розроблення документації
із землеустрою**

Відповідно до статей 15¹, 116, 118, 121, 122 Земельного кодексу України, Положення про Головне управління Держгеокадастру у Кіровоградській області, затвердженого наказом Держгеокадастру від 03.03.2015 року № 20, заяви гр. Мельниченка С.П.

НАКАЗУЮ:

1. Надати Мельниченку Сергію Павловичу дозвіл на розроблення проекту землеустрою щодо відведення земельної ділянки у власність із земель сільськогосподарського призначення державної власності, що перебувають у резерві розташовані на території Виноградівської сільської ради Компаніївського району.

Орієнтовний розмір земельної ділянки 2,0000 га, у тому числі: 2,0000 га – пасовища, із цільовим призначенням – для ведення особистого селянського господарства.

2. Розроблений проект землеустрою щодо відведення земельної ділянки у власність підлягає погодженню та затвердженню відповідно до вимог чинного законодавства.

3. Керівнику відділу Держгеокадастру у Компаніївському районі при надходженні проекту землеустрою щодо відведення земельної ділянки у власність забезпечити в установленому законодавством порядку:

3.1. погодження проекту землеустрою щодо відведення земельної ділянки у власність;

3.2. реєстрацію земельної ділянки у Державному земельному кадастрі.

4. Контроль за виконанням цього наказу залишаю за собою.

В.о. начальника
Головного управління

В.В. Чувпило

11-699/14-16-СГ від 01.03.2016





ДЕРЖАВНА СЛУЖБА УКРАЇНИ З ПИТАНЬ ГЕОДЕЗІЇ, КАРТОГРАФІЇ ТА
КАДАСТРУ

Головне управління Держгеокадастру у Кіровоградській області

вул.АкадемікаКорольова, 26, м.Кіровоград, 25030, тел.(0522) 34-61-44, факс 34-61-39

E-mail:kirovohrad@land.gov.uaКодЄДРПОУ 39767636

01.03.2016 11-700/14-16-СГ **НАКАЗ**

№

**Про надання дозволу на
розробленнядокументації
ізземлеустрою**

Відповідно до статей 15¹, 118, 122, 123 та 134Земельного кодексу України, Положення проГоловне управління Держгеокадастру у Кіровоградській області, затвердженого наказом Держгеокадаструвід03.03.2015 року №20,

НАКАЗУЮ:

1. Надати Романщуку Володимиру Миколайовичу дозвіл на розроблення проекту землеустрою щодо відведення земельної ділянки у власність із земель сільськогосподарського призначення державної власності, що перебувають у запасі розташованої на території Глинянської сільської ради Добровеличківського району.Орієнтовний розмір земельної ділянки 1,5000 га, у тому числі: 1,5000-рілля із цільовим призначенням – для ведення особистого селянського господарства.

2. Розроблений проект землеустрою щодо відведення земельної ділянки у власність підлягає погодженню та затвердженню відповідно до вимог чинного законодавства.

3. Керівнику Відділу Держгеокадастру у Добровеличківському районі при надходженні проекту землеустрою щодо відведення земельної ділянки у власність забезпечити в установленному законодавством порядку:

3.1. погодження проекту землеустрою щодо відведення земельної ділянки у власність;

3.2. реєстрацію земельної ділянки у Державному земельному кадастрі.

4. Контроль за виконанням цього наказу залишаю за собою.

В.о. начальника Головного управління

В.В. Чувпило





ДЕРЖАВНА СЛУЖБА УКРАЇНИ З ПИТАНЬ ГЕОДЕЗІЇ, КАРТОГРАФІЇ ТА
КАДАСТРУ

Головне управління Держгеокадастру у Кіровоградській області

вул.Академіка Корольова, 26, м.Кіровоград, 25030, тел.(0522) 34-61-44, факс 34-61-39

E-mail: kirovohrad@land.gov.ua Код ЄДРПОУ 39767636

01.03.2016 11-701/14-16-СГ **НАКАЗ**

**Про надання дозволу на
розроблення документації
із землеустрою**

Відповідно до статей 15¹, 116, 118, 121, 122 Земельного кодексу України, Положення про Головне управління Держгеокадастру у Кіровоградській області, затвердженого наказом Держгеокадастру від 03.03.2015 року № 20, заяви гр. Моздолевського О.В.

НАКАЗУЮ:

1. Надати Моздолевському Олександрові Володимировичу дозвіл на розроблення проекту землеустрою щодо відведення земельної ділянки у власність із земель сільськогосподарського призначення державної власності, що перебувають у запасі розташовані на території Мошоринської сільської ради Знам'янського району.

Орієнтовний розмір земельної ділянки 1,7335 га, у тому числі: 1,7335 га – рілля, із цільовим призначенням – для ведення особистого селянського господарства.

2. Розроблений проект землеустрою щодо відведення земельної ділянки у власність підлягає погодженню та затвердженню відповідно до вимог чинного законодавства.

3. Керівнику управління Держгеокадастру у Знам'янському районі при надходженні проекту землеустрою щодо відведення земельної ділянки у власність забезпечити в установленому законодавством порядку:

3.1. погодження проекту землеустрою щодо відведення земельної ділянки у власність;

3.2. реєстрацію земельної ділянки у Державному земельному кадастрі.

4. Контроль за виконанням цього наказу залишаю за собою.

В.о. начальника
Головного управління

В.В. Чувпило

11-701/14-16-СГ від 01.03.2016





ДЕРЖАВНА СЛУЖБА УКРАЇНИ З ПИТАНЬ ГЕОДЕЗІЇ, КАРТОГРАФІЇ ТА
КАДАСТРУ

Головне управління Держгеокадастру у Кіровоградській області

вул.Академіка Корольова, 26, м.Кіровоград, 25030, тел.(0522) 34-61-44, факс 34-61-39

E-mail: kirovohrad@land.gov.ua Код ЄДРПОУ 39767636

01.03.2016 11-702/14-16-СГ НАКАЗ

**Про надання дозволу на
розроблення документації
із землеустрою**

Відповідно до статей 15¹, 116, 118, 121, 122 та 186 Земельного кодексу України, Положення про Головне управління Держгеокадастру у Кіровоградській області, затвердженого наказом Держгеокадастру від 03.03.2015 року № 20

НАКАЗУЮ:

1. Надати Дикуші Олександрю Івановичу дозвіл на розроблення проекту землеустрою щодо відведення земельної ділянки у власність із земель сільськогосподарського призначення державної власності, що перебувають у запасі розташовані на території Єлизаветградківської сільської ради Олександрівського району..

Орієнтовний розмір земельної ділянки 1,8720 га, у тому числі: 1,8720 га – пасовища, із цільовим призначенням – для ведення особистого селянського господарства.

2. Розроблений проект землеустрою щодо відведення земельної ділянки у власність підлягає погодженню та затвердженню відповідно до вимог чинного законодавства.

3. Керівнику відділу Держгеокадастру в Олександрівському районі при надходженні проекту землеустрою щодо відведення земельної ділянки у власність забезпечити в установленому законодавством порядку:

3.1. погодження проекту землеустрою щодо відведення земельної ділянки у власність;

3.2. реєстрацію земельної ділянки у Державному земельному кадастрі.

4. Контроль за виконанням цього наказу залишаю за собою.

В.о. начальника Головного управління

В.В. Чувпило

11-702/14-16-СГ від 01.03.2016





ДЕРЖАВНА СЛУЖБА УКРАЇНИ З ПИТАНЬ ГЕОДЕЗІЇ, КАРТОГРАФІЇ ТА
КАДАСТРУ

Головне управління Держгеокадастру у Кіровоградській області

вул.Академіка Корольова, 26, м.Кіровоград, 25030, тел.(0522) 34-61-44, факс 34-61-39

E-mail: kirovohrad@land.gov.ua Код ЄДРПОУ 39767636

01.03.2016 11-703/14-16-СГ **НАКАЗ**

**Про надання дозволу на
розроблення документації
із землеустрою**

Відповідно до статей 15¹, 116, 118, 121, 122 Земельного кодексу України, Положення про Головне управління Держгеокадастру у Кіровоградській області, затвердженого наказом Держгеокадастру від 03.03.2015 року № 20, заяви гр. Ткаченка С.В.

НАКАЗУЮ:

1. Надати Ткаченку Сергію Вікторовичу дозвіл на розроблення проекту землеустрою щодо відведення земельної ділянки у власність із земель сільськогосподарського призначення державної власності, що перебувають у резерві розташовані на території Виноградівської сільської ради Компаніївського району.

Орієнтовний розмір земельної ділянки 2,0000 га, у тому числі: 2,0000 га – пасовища, із цільовим призначенням – для ведення особистого селянського господарства.

2. Розроблений проект землеустрою щодо відведення земельної ділянки у власність підлягає погодженню та затвердженню відповідно до вимог чинного законодавства.

3. Керівнику відділу Держгеокадастру у Компаніївському районі при надходженні проекту землеустрою щодо відведення земельної ділянки у власність забезпечити в установленому законодавством порядку:

3.1. погодження проекту землеустрою щодо відведення земельної ділянки у власність;

3.2. реєстрацію земельної ділянки у Державному земельному кадастрі.

4. Контроль за виконанням цього наказу залишаю за собою.

В.о. начальника
Головного управління

В.В. Чувпило

11-703/14-16-СГ від 01.03.2016





ДЕРЖАВНА СЛУЖБА УКРАЇНИ З ПИТАНЬ ГЕОДЕЗІЇ, КАРТОГРАФІЇ ТА
КАДАСТРУ

Головне управління Держгеокадастру у Кіровоградській області

вул. Академіка Корольова, 26, м. Кіровоград, 25030, тел. (0522) 34-61-44, факс 34-61-39

E-mail: kirovohrad@land.gov.ua Код ЄДРПОУ 39767636

01.03.2016 11-704/14-16-СГ **НАКАЗ**

**Про надання дозволу на
розроблення документації
із землеустрою**

Відповідно до статей 15¹, 116, 118, 121, 122 Земельного кодексу України, Положення про Головне управління Держгеокадастру у Кіровоградській області, затвердженого наказом Держгеокадастру від 03.03.2015 року № 20, заяви гр. Романенка С.О.

НАКАЗУЮ:

1. Надати Романенку Сергію Олександровичу дозвіл на розроблення проекту землеустрою щодо відведення земельної ділянки у власність із земель сільськогосподарського призначення державної власності, що перебувають у запасі розташовані на території Новоандріївської сільської ради Новгородківського району.

Орієнтовний розмір земельної ділянки 2,0000 га, у тому числі: 2,0000 га – пасовища, із цільовим призначенням – для ведення особистого селянського господарства.

2. Розроблений проект землеустрою щодо відведення земельної ділянки у власність підлягає погодженню та затвердженню відповідно до вимог чинного законодавства.

3. Керівнику відділу Держгеокадастру у Новгородківському районі при надходженні проекту землеустрою щодо відведення земельної ділянки у власність забезпечити в установленому законодавством порядку:

3.1. погодження проекту землеустрою щодо відведення земельної ділянки у власність;

3.2. реєстрацію земельної ділянки у Державному земельному кадастрі.

4. Контроль за виконанням цього наказу залишаю за собою.

В.о. начальника
Головного управління

В.В. Чувпило

11-704/14-16-СГ від 01.03.2016





ДЕРЖАВНА СЛУЖБА УКРАЇНИ З ПИТАНЬ ГЕОДЕЗІЇ, КАРТОГРАФІЇ ТА
КАДАСТРУ

Головне управління Держгеокадастру у Кіровоградській області

вул. Академіка Корольова, 26, м. Кіровоград, 25030, тел. (0522) 34-61-44, факс 34-61-39

E-mail: kirovohrad@land.gov.ua Код ЄДРПОУ 39767636

01.03.2016 11-705/14-16-СГ

НАКАЗ

**Про надання дозволу на
розроблення документації
із землеустрою**

Відповідно до статей 15¹, 116, 118, 121, 122 Земельного кодексу України, Положення про Головне управління Держгеокадастру у Кіровоградській області, затвердженого наказом Держгеокадастру від 03.03.2015 року № 20, заяви гр. Безуглого В.Г.

НАКАЗУЮ:

1. Надати Безуглому Віктору Григоровичу дозвіл на розроблення проекту землеустрою щодо відведення земельної ділянки у власність із земель сільськогосподарського призначення державної власності, що перебувають у резерві розташовані на території Голоківської сільської ради Олександрійського району.

Орієнтовний розмір земельної ділянки 2,0000 га, у тому числі: 2,0000 га – рілля, із цільовим призначенням – для ведення особистого селянського господарства.

2. Розроблений проект землеустрою щодо відведення земельної ділянки у власність підлягає погодженню та затвердженню відповідно до вимог чинного законодавства.

3. Керівнику управління Держгеокадастру в Олександрійському районі при надходженні проекту землеустрою щодо відведення земельної ділянки у власність забезпечити в установленому законодавством порядку:

3.1. погодження проекту землеустрою щодо відведення земельної ділянки у власність;

3.2. реєстрацію земельної ділянки у Державному земельному кадастрі.

4. Контроль за виконанням цього наказу залишаю за собою.

В.о. начальника
Головного управління

В.В. Чувпило

11-705/14-16-СГ від 01.03.2016





ДЕРЖАВНА СЛУЖБА УКРАЇНИ З ПИТАНЬ ГЕОДЕЗІЇ, КАРТОГРАФІЇ ТА
КАДАСТРУ

Головне управління Держгеокадастру у Кіровоградській області

вул.Академіка Корольова, 26, м.Кіровоград, 25030, тел.(0522) 34-61-44, факс 34-61-39

E-mail: kirovohrad@land.gov.ua Код ЄДРПОУ 39767636

01.03.2016 11-706/14-16-СГ **НАКАЗ**

**Про надання дозволу на
розроблення документації
із землеустрою**

Відповідно до статей 15¹, 116, 118, 121, 122 Земельного кодексу України, Положення про Головне управління Держгеокадастру у Кіровоградській області, затвердженого наказом Держгеокадастру від 03.03.2015 року № 20, заяви гр. Силантьєва М.О.

НАКАЗУЮ:

1. Надати Силантьєву Миколі Олеговичу дозвіл на розроблення проекту землеустрою щодо відведення земельної ділянки у власність із земель сільськогосподарського призначення державної власності, що перебувають у резерві розташовані на території Дмитрівської сільської ради Знам'янського району.

Орієнтовний розмір земельної ділянки 2,0000 га, у тому числі: 2,0000 га – рілля, із цільовим призначенням – для ведення особистого селянського господарства.

2. Розроблений проект землеустрою щодо відведення земельної ділянки у власність підлягає погодженню та затвердженню відповідно до вимог чинного законодавства.

3. Керівнику управління Держгеокадастру у Знам'янському районі при надходженні проекту землеустрою щодо відведення земельної ділянки у власність забезпечити в установленому законодавством порядку:

3.1. погодження проекту землеустрою щодо відведення земельної ділянки у власність;

3.2. реєстрацію земельної ділянки у Державному земельному кадастрі.

4. Контроль за виконанням цього наказу залишаю за собою.

В.о. начальника
Головного управління

В.В. Чувпилов

11-706/14-16-СГ від 01.03.2016





ДЕРЖАВНА СЛУЖБА УКРАЇНИ З ПИТАНЬ ГЕОДЕЗІЇ, КАРТОГРАФІЇ ТА
КАДАСТРУ

Головне управління Держгеокадастру у Кіровоградській області

вул. Академіка Корольова, 26, м. Кіровоград, 25030, тел. (0522) 34-61-44, факс 34-61-39

E-mail: kirovohrad@land.gov.ua Код ЄДРПОУ 39767636

01.03.2016 11-707/14-16-СГ **НАКАЗ**

**Про надання дозволу на
розроблення документації
із землеустрою**

Відповідно до статей 15¹, 116, 118, 121, 122 Земельного кодексу України, Положення про Головне управління Держгеокадастру у Кіровоградській області, затвердженого наказом Держгеокадастру від 03.03.2015 року № 20, заяви гр. Харченка М.А.

НАКАЗУЮ:

1. Надати Харченку Михайлу Анатолійовичу дозвіл на розроблення проекту землеустрою щодо відведення земельної ділянки у власність із земель сільськогосподарського призначення державної власності, що перебувають у запасі розташовані на території Диківської сільської ради Знам'янського району.

Орієнтовний розмір земельної ділянки 2,0000 га, у тому числі: 2,0000 га – рілля, із цільовим призначенням – для ведення особистого селянського господарства.

2. Розроблений проект землеустрою щодо відведення земельної ділянки у власність підлягає погодженню та затвердженню відповідно до вимог чинного законодавства.

3. Керівнику управління Держгеокадастру у Знам'янському районі при надходженні проекту землеустрою щодо відведення земельної ділянки у власність забезпечити в установленому законодавством порядку:

3.1. погодження проекту землеустрою щодо відведення земельної ділянки у власність;

3.2. реєстрацію земельної ділянки у Державному земельному кадастрі.

4. Контроль за виконанням цього наказу залишаю за собою.

В.о. начальника
Головного управління

В.В. Чувпило

11-707/14-16-СГ від 01.03.2016





ДЕРЖАВНА СЛУЖБА УКРАЇНИ З ПИТАНЬ ГЕОДЕЗІЇ, КАРТОГРАФІЇ ТА
КАДАСТРУ

Головне управління Держгеокадастру у Кіровоградській області

вул.Академіка Корольова, 26, м.Кіровоград, 25030. тел.(0522) 34-61-44, факс 34-61-39

E-mail: kirovohrad@land.gov.ua Код ЄДРПОУ 39767636

01.03.2016 11-708/14-16-НАКАЗ

№

**Про надання дозволу на
розроблення документації
із землеустрою**

Відповідно до статей 15¹, 118, 122, 123 та 134 Земельного кодексу України, Положення про Головне управління Держгеокадастру у Кіровоградській області, затвердженого наказом Держгеокадастру від 03.03.2015 року № 20,

НАКАЗУЮ:

1. Надати Стеценку Юрію Вікторовичу дозвіл на розроблення проекту землеустрою щодо відведення земельної ділянки у власність із земель сільськогосподарського призначення державної власності, що перебуває в запасі, розташованої на території Тишківської сільської ради Добровеличківського району. Орієнтовний розмір земельної ділянки 1,54 га - ріллі, із цільовим призначенням – для ведення особистого селянського господарства.

2. Розроблений проект землеустрою щодо відведення земельної ділянки підлягає погодженню та затвердженню відповідно до вимог чинного законодавства.

3. Керівнику Відділу Держгеокадастру у Добровеличківському районі при надходженні проекту землеустрою щодо відведення земельної ділянки забезпечити в установленому законодавством порядку:

3.1. погодження проекту землеустрою щодо відведення земельної ділянки;

3.2. реєстрацію земельної ділянки у Державному земельному кадастрі.

4. Контроль за виконанням цього наказу залишаю за собою.

В.о. начальника
Головного управління

В.В. Чувпило

11-708/14-16-СГ від 01.03.2016





ДЕРЖАВНА СЛУЖБА УКРАЇНИ З ПИТАНЬ ГЕОДЕЗІЇ, КАРТОГРАФІЇ ТА
КАДАСТРУ

Головне управління Держгеокадастру у Кіровоградській області

вул. Академіка Корольова, 26, м. Кіровоград, 25030, тел. (0522) 34-61-44, факс 34-61-39

E-mail: kirovohrad@land.gov.ua Код ЄДРПОУ 39767636

01.03.2016 11-709/14-16 **НАКАЗ**

**Про надання дозволу на
розроблення документації
із землеустрою**

Відповідно до статей 15¹, 116, 118, 121, 122 Земельного кодексу України, Положення про Головне управління Держгеокадастру у Кіровоградській області, затвердженого наказом Держгеокадастру від 03.03.2015 року № 20

НАКАЗУЮ:

1. Надати Ранга Євгенію Петровичу дозвіл на розроблення проекту землеустрою щодо відведення земельної ділянки у власність із земель сільськогосподарського призначення державної власності, що перебувають у запасі розташованої на території Грузьківської сільської ради Кіровоградського району.

Орієнтовний розмір земельної ділянки 2,0000 га, у тому числі: 2,0000 га – рілля, із цільовим призначенням – для ведення особистого селянського господарства.

2. Розроблений проект землеустрою щодо відведення земельної ділянки у власність підлягає погодженню та затвердженню відповідно до вимог чинного законодавства.

3. Керівнику управління Держгеокадастру у Кіровоградському районі при надходженні проекту землеустрою щодо відведення земельної ділянки у власність забезпечити в установленому законодавством порядку:

3.1. погодження проекту землеустрою щодо відведення земельної ділянки у власність;

3.2. реєстрацію земельної ділянки у Державному земельному кадастрі.

4. Контроль за виконанням цього наказу залишаю за собою.

В.о. начальника
Головного управління

В.В. Чувпило

11-709/14-16-СГ від 01.03.2016





ДЕРЖАВНА СЛУЖБА УКРАЇНИ З ПИТАНЬ ГЕОДЕЗІЇ, КАРТОГРАФІЇ ТА
КАДАСТРУ

Головне управління Держгеокадастру у Кіровоградській області

вул. Академіка Корольова, 26, м. Кіровоград, 25030, тел. (0522) 34-61-44, факс 34-61-39

E-mail: kirovohrad@land.gov.ua Код СДРПОУ 39767636

02.03.2016 11-710/14-16-СГ **НАКАЗ**

**Про надання дозволу на
розроблення документації
із землеустрою**

Відповідно до статей 15¹, 116, 118, 121, 122 та 186 Земельного кодексу України, Положення про Головне управління Держгеокадастру у Кіровоградській області, затвердженого наказом Держгеокадастру від 03.03.2015 року № 20,

НАКАЗУЮ:

1. Надати гр. Коліснику Геннадію Віталійовичу дозвіл на розроблення проекту землеустрою щодо відведення земельної ділянки у власність із земель сільськогосподарського призначення державної власності, що перебувають у запасі, розташованої на території Вершино-Кам'янської сільської ради, Новгородківського району, Кіровоградської області. Орієнтовний розмір земельної ділянки 2,0000 га, в тому числі: 2,0000 га – рілля, із цільовим призначенням – для ведення особистого селянського господарства.

2. Розроблений проект землеустрою щодо відведення земельної ділянки у власність підлягає погодженню та затвердженню відповідно до вимог чинного законодавства.

3. Керівнику відділу Держгеокадастру у Новгородківському районі при надходженні проекту землеустрою щодо відведення земельної ділянки у власність забезпечити в установленому законодавством порядку:

3.1. погодження проекту землеустрою щодо відведення земельної ділянки у власність;

3.2. реєстрацію земельної ділянки у Державному земельному кадастрі.

4. Контроль за виконанням цього наказу залишаю за собою.

В.о. начальника
Головного управління

Чувпило В.В.





**ДЕРЖАВНА СЛУЖБА УКРАЇНИ З ПИТАНЬ ГЕОДЕЗІЇ, КАРТОГРАФІЇ ТА
КАДАСТРУ**

Головне управління Держгеокадастру у Кіровоградській області

вул.АкадемікаКорольова, 26, м.Кіровоград, 25030, тел.(0522) 34-61-44, факс 34-61-39

E-mail:kirovograd@land.gov.uaКодЄДРПОУ 39767636

02.03.2016 11-711/14-16-СГ **НАКАЗ**

**Про надання дозволу на
розроблення документації
із землеустрою**

Відповідно до статей 15¹, 116, 118, 121, 122 та 186 Земельного кодексу України, Положення про Головне управління Держгеокадастру у Кіровоградській області, затвердженого наказом Держгеокадастру від 03.03.2015 року № 20,

НАКАЗУЮ:

1. Надати гр. Широкому Сергію Петровичу дозвіл на розроблення проекту землеустрою щодо відведення земельної ділянки у власність із земель сільськогосподарського призначення державної власності, що перебувають у запасі, розташованої на території Верблюзької сільської ради, Новгородківського району, Кіровоградської області. Орієнтовний розмір земельної ділянки 2,0000 га, в тому числі: 2,0000 га – рілля, із цільовим призначенням – для ведення особистого селянського господарства.

2. Розроблений проект землеустрою щодо відведення земельної ділянки у власність підлягає погодженню та затвердженню відповідно до вимог чинного законодавства.

3. Керівнику відділу Держгеокадастру у Новгородківському районі при надходженні проекту землеустрою щодо відведення земельної ділянки у власність забезпечити в установленому законодавством порядку:

3.1. погодження проекту землеустрою щодо відведення земельної ділянки у власність;

3.2. реєстрацію земельної ділянки у Державному земельному кадастрі.

4. Контроль за виконанням цього наказу залишаю за собою.

В.о. начальника
Головного управління

Чувпило В.В.





ДЕРЖАВНА СЛУЖБА УКРАЇНИ З ПИТАНЬ ГЕОДЕЗІЇ, КАРТОГРАФІЇ ТА
КАДАСТРУ

Головне управління Держгеокадастру у Кіровоградській області

вул.АкадемікаКорольова, 26, м.Кіровоград, 25030, тел.(0522) 34-61-44, факс 34-61-39

E-mail:kirovohrad@land.gov.uaКодЄДРПОУ 39767636

02.03.2016 11-712/14-16-СГ **НАКАЗ**

**Про надання дозволу на
розроблення документації
із землеустрою**

Відповідно до статей 15¹, 118, 122, 123 та 134 Земельного кодексу України, Положення про Головне управління Держгеокадастру у Кіровоградській області, затвердженого наказом Держгеокадастру від 03.03.2015 року № 20,

НАКАЗУЮ:

1. Надати гр. Копцю Федору Михайловичу дозвіл на розроблення проекту землеустрою щодо відведення земельної ділянки у власність із земель сільськогосподарського призначення державної власності, що перебувають у запасі, розташованої на території Верблюзької сільської ради, Новгородківського району, Кіровоградської області. Орієнтовний розмір земельної ділянки 2,0000 га, в тому числ: 2,0000 га – рілля, із цільовим призначенням – для ведення особистого селянського господарства.

2. Розроблений проект землеустрою щодо відведення земельної ділянки у власність підлягає погодженню та затвердженню відповідно до вимог чинного законодавства.

3. Керівнику відділу Держгеокадастру у Новгородківському районі при надходженні проекту землеустрою щодо відведення земельної ділянки у власність забезпечити в установленому законодавством порядку:

3.1. погодження проекту землеустрою щодо відведення земельної ділянки у власність;

3.2. реєстрацію земельної ділянки у Державному земельному кадастрі.

4. Контроль за виконанням цього наказу залишаю за собою.

В.о. начальника
Головного управління

Чувпило В.В.

11-712/14-16-СГ від 02.03.2016





ДЕРЖАВНА СЛУЖБА УКРАЇНИ З ПИТАНЬ ГЕОДЕЗІЇ, КАРТОГРАФІЇ ТА
КАДАСТРУ

Головне управління Держгеокадастру у Кіровоградській області

вул. Академіка Корольова, 26, м. Кіровоград, 25030, тел. (0522) 34-61-44, факс 34-61-39
E-mail: kirovohrad@land.gov.ua Код ЄДРПОУ 39767636

02.03.2016 11-713/14-16-СГ **НАКАЗ**

**Про надання дозволу на
розроблення документації
із землеустрою**

Відповідно до статей 15¹, 116, 118, 121, 122 та 186 Земельного кодексу України, Положення про Головне управління Держгеокадастру у Кіровоградській області, затвердженого наказом Держгеокадастру від 03.03.2015 року № 20,

НАКАЗУЮ:

1. Надати гр. Резніку Олександрю Анатолійовичу дозвіл на розроблення проекту землеустрою щодо відведення земельної ділянки у власність із земель сільськогосподарського призначення державної власності, що перебувають у запасі, розташованої на території Куцівської сільської ради, Новгородківського району, Кіровоградської області. Орієнтовний розмір земельної ділянки 2,0000 га, в тому числі: 2,0000 га – рілля, із цільовим призначенням – для ведення особистого селянського господарства.

2. Розроблений проект землеустрою щодо відведення земельної ділянки у власність підлягає погодженню та затвердженню відповідно до вимог чинного законодавства.

3. Керівнику відділу Держгеокадастру у Новгородківському районі при надходженні проекту землеустрою щодо відведення земельної ділянки у власність забезпечити в установленому законодавством порядку:

3.1. погодження проекту землеустрою щодо відведення земельної ділянки у власність;

3.2. реєстрацію земельної ділянки у Державному земельному кадастрі.

4. Контроль за виконанням цього наказу залишаю за собою.

В.о. начальника
Головного управління

Чувпило В.В.

11-713/14-16-СГ від 02.03.2016





ДЕРЖАВНА СЛУЖБА УКРАЇНИ З ПИТАНЬ ГЕОДЕЗІЇ, КАРТОГРАФІЇ ТА
КАДАСТРУ

Головне управління Держгеокадастру у Кіровоградській області

вул.АкадемікаКорольова, 26, м.Кіровоград, 25030, тел.(0522) 34-61-44, факс 34-61-39

E-mail:kirovohrad@land.gov.uaКодЄДРПОУ 39767636

02.03.2016 11-714/14-16-СГ **НАКАЗ**

**Про надання дозволу на
розроблення документації
із землеустрою**

Відповідно до статей 15¹, 116, 118, 121, 122 та 186 Земельного кодексу України, Положення про Головне управління Держгеокадастру у Кіровоградській області, затвердженого наказом Держгеокадастру від 03.03.2015 року № 20,

НАКАЗУЮ:

1. Надати гр. Сільману Сергію Володимировичу дозвіл на розроблення проекту землеустрою щодо відведення земельної ділянки у власність із земель сільськогосподарського призначення державної власності, яка перебуває в запасі на території Куцівської сільської ради (за межами населеного пункту), Новгородківського району, Кіровоградської області. Орієнтовний розмір земельної ділянки 2,0000 га, в тому числі: 2,0000 га – рілля, із цільовим призначенням – для ведення особистого селянського господарства.

2. Розроблений проект землеустрою щодо відведення земельної ділянки у власність підлягає погодженню та затвердженню відповідно до вимог чинного законодавства.

3. Керівнику відділу Держгеокадастру у Новгородківському районі при надходженні проекту землеустрою щодо відведення земельної ділянки у власність забезпечити в установленому законодавством порядку:

3.1. погодження проекту землеустрою щодо відведення земельної ділянки у власність;

3.2. реєстрацію земельної ділянки у Державному земельному кадастрі.

4. Контроль за виконанням цього наказу залишаю за собою.

В.о. начальника
Головного управління

Чувпило В.В.





ДЕРЖАВНА СЛУЖБА УКРАЇНИ З ПИТАНЬ ГЕОДЕЗІЇ, КАРТОГРАФІЇ ТА
КАДАСТРУ

Головне управління Держгеокадастру у Кіровоградській області

вул. Академіка Корольова, 26, м. Кіровоград, 25030, тел. (0522) 34-61-44, факс 34-61-39
E-mail: kirovohrad@land.gov.ua Код ЄДРПОУ 39767636

02.03.2016 11-715/14-16-СГ **НАКАЗ**

№

**Про надання дозволу на
розроблення документації
із землеустрою**

Відповідно до статей 15¹, 116, 118, 122 та 186 Земельного кодексу України, Положення про Головне управління Держгеокадастру у Кіровоградській області, затвердженого наказом Держгеокадастру від 03.03.2015 року № 20,

НАКАЗУЮ:

1. Надати Пульвасу Вадиму Миколайовичу дозвіл на розроблення проекту землеустрою щодо відведення земельної ділянки у власність із земель сільськогосподарського призначення державної власності, що перебувають у резервному фонді розташовані на території Підвисоцької сільської ради, Новоархангельського району, Кіровоградської області. Орієнтовний розмір земельної ділянки 2,0000 га - ріллі, із цільовим призначенням – для ведення особистого селянського господарства.

2. Розроблений проекту землеустрою щодо відведення земельної ділянки у власність підлягає погодженню та затвердженню відповідно до вимог чинного законодавства.

3. Керівнику відділу Держгеокадастру у Новоархангельському районі при надходженні проекту землеустрою щодо відведення земельної ділянки у власність забезпечити в у встановленому законодавством порядку:

3.1. погодження проекту землеустрою щодо відведення земельної ділянки у власність ;

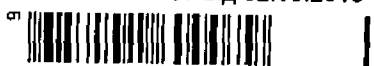
3.2. реєстрацію земельної ділянки у Державному земельному кадастрі.

4. Контроль за виконанням цього наказу залишаю за собою.

В.о. начальника
Головного управління

Чувило В.В.

11-715/14-16-СГ від 02.03.2016





ДЕРЖАВНА СЛУЖБА УКРАЇНИ З ПИТАНЬ ГЕОДЕЗІЇ, КАРТОГРАФІЇ ТА
КАДАСТРУ

Головне управління Держгеокадастру у Кіровоградській області

вул. Академіка Корольова, 26, м. Кіровоград, 25030. тел. (0522) 34-61-44, факс 34-61-39

E-mail: kirovohrad@land.gov.ua Каб. СДР110У 39767636

02.03.2016 11-716/14-16-СГ **НАКАЗ**

**Про затвердження документації
із землеустрою та надання
земельної ділянки у власність
без зміни цільового призначення**

Відповідно до статей 15¹, 20, 116, 118, 121 та 122 Земельного кодексу України, Положення про Головне управління Держгеокадастру у Кіровоградській області, затвердженого наказом Держгеокадастру від 03.03.2015 року № 20

НАКАЗУЮ:

1. Затвердити проект землеустрою щодо відведення земельної ділянки у власність для ведення особистого селянського господарства на території Компаніївського району Софіївської сільської ради.

2. Надати Тимощуку Івану Олександровичу у власність земельну ділянку площею 2,0000 га, в тому числі: рілля площею 2,0000 га, (кадастровий номер 3522885400:02:000:5045) із земель сільськогосподарського призначення державної власності, що перебувають у запасі без зміни цільового призначення для ведення особистого селянського господарства, розташовану на території Компаніївського району Софіївської сільської ради


3. Право власності на земельну ділянку (кадастровий номер 3522885400:02:000:5045) виникає з моменту державної реєстрації цього права та оформлюється відповідно до Закону України "Про державну реєстрацію речових прав на нерухоме майно та їх обтяжень".

4. Контроль за виконанням цього наказу залишаю за собою.

В.о. начальника
Головного управління

Чувпило В.В.

11-716/14-16-СГ від 02.03.2016





ДЕРЖАВНА СЛУЖБА УКРАЇНИ З ПИТАНЬ ГЕОДЕЗІЇ, КАРТОГРАФІЇ ТА
КАДАСТРУ

Головне управління Держгеокадастру у Кіровоградській області

вул. Академіка Корольова, 26, м. Кіровоград, 25030, тел. (0522) 34-61-44, факс 34-61-39
E-mail: kirovohrad@land.gov.ua Код ЄДРПОУ 39767636

02.03.2016 11-717/14-16-СГ **НАКАЗ**

**Про надання дозволу на
розроблення документації
із землеустрою**

Відповідно до статей 15¹, 116, 118, 121, 122 та 186 Земельного кодексу України, Положення про Головне управління Держгеокадастру у Кіровоградській області, затвердженого наказом Держгеокадастру від 03.03.2015 року № 20,
НАКАЗУЮ:

1. Надати Кошелєву Віталію Вадимовичу дозвіл на розроблення проекту землеустрою щодо відведення земельної ділянки у власність із земель сільськогосподарського призначення державної власності, що перебувають у резервному фонді, розташовані на території Тернівської сільської ради Новоархангельського району. Орієнтовний розмір земельної ділянки 2,0000 га - ріллі, із цільовим призначенням – для ведення особистого селянського господарства

2. Розроблений проект землеустрою щодо відведення земельної ділянки у власність підлягає погодженню та затвердженню відповідно до вимог чинного законодавства.

3. Керівнику відділу Держгеокадастру в Новоархангельському районі при надходженні проекту землеустрою щодо відведення земельної ділянки у власність забезпечити в установленому законодавством порядку:

3.1. погодження проекту землеустрою щодо відведення земельної ділянки у власність;

3.2. реєстрацію земельної ділянки у Державному земельному кадастрі.

4. Контроль за виконанням цього наказу залишаю за собою.

В.о. начальника
Головного управління

В.В. Чувпило

11-717/14-16-СГ від 02.03.2016





ДЕРЖАВНА СЛУЖБА УКРАЇНИ З ПИТАНЬ ГЕОДЕЗІЇ, КАРТОГРАФІЇ ТА
КАДАСТРУ

Головне управління Держгеокадастру у Кіровоградській області

вул. Академіка Корольова, 26, м. Кіровоград, 25030, тел. (0522) 34-61-44, факс 34-61-39

E-mail: kirovohrad@land.gov.ua Код ЄДРПОУ 39767636

02.03.2016

11-718/14-16-СГ
НАКАЗ

**Про затвердження документації
із землеустрою та надання
земельної ділянки у власність
без зміни цільового призначення**

Відповідно до статей 15¹, 20, 116, 118, 121 та 122 Земельного кодексу України, Положення про Головне управління Держгеокадастру у Кіровоградській області, затвердженого наказом Держгеокадастру від 03.03.2015 року № 20

НАКАЗУЮ:

1. Затвердити проект землеустрою щодо відведення земельної ділянки у власність для ведення особистого селянського господарства на території Бобринецького району Василівської сільської ради.

2. Надати Піменову Сергію Анатолійовичу у власність земельну ділянку площею 2,0000 га, в тому числі: пасовища площею 2,0000 га (кадастровий номер 3520881600:02:000:5053) із земель сільськогосподарського призначення державної власності, що перебувають у запасі без зміни цільового призначення для ведення особистого селянського господарства, розташовану на території Бобринецького району Василівської сільської ради

3. Право власності на земельну ділянку (кадастровий номер 3520881600:02:000:5053) виникає з моменту державної реєстрації цього права та оформлюється відповідно до Закону України "Про державну реєстрацію речових прав на нерухоме майно та їх обтяжень".

4. Контроль за виконанням цього наказу залишаю за собою.

В.о. начальника
Головного управління

Чувпило В.В.

11-718/14-16-СГ від 02.03.2016





ДЕРЖАВНА СЛУЖБА УКРАЇНИ З ПИТАНЬ ГЕОДЕЗІЇ, КАРТОГРАФІЇ ТА
КАДАСТРУ

Головне управління Держгеокадастру у Кіровоградській області

вул. Академіка Корольова, 26, м. Кіровоград, 25030, тел. (0522) 34-61-44, факс 34-61-39

E-mail: kirovohrad@land.gov.ua Код ЄДРПОУ 39767636

02.03.2016 11-719/14-16-СГ **НАКАЗ**

№

**Про надання дозволу на
розроблення документації
із землеустрою**

Відповідно до статей 15¹, 116, 118, 122 та 186 Земельного кодексу України, Положення про Головне управління Держгеокадастру у Кіровоградській області, затвердженого наказом Держгеокадастру від 03.03.2015 року № 20,

НАКАЗУЮ:

1. Надати Хрипті Михайлу Михайловичу дозвіл на розроблення проекту землеустрою щодо відведення земельної ділянки у власність із земель сільськогосподарського призначення державної власності, що перебувають у резервному фонді, розташовані на території Тернівської сільської ради, Новоархангельського району, Кіровоградської області. Орієнтовний розмір земельної ділянки 2,0000 га - ріллі, із цільовим призначенням – для ведення особистого селянського господарства.

2. Розроблений проект землеустрою щодо відведення земельної ділянки у власність підлягає погодженню та затвердженню відповідно до вимог чинного законодавства.

3. Керівнику відділу Держгеокадастру у Новоархангельському районі при надходженні проекту землеустрою щодо відведення земельної ділянки у власність забезпечити в установленному законодавством порядку:

3.1. погодження проекту землеустрою щодо відведення земельної ділянки у власність ;

3.2. реєстрацію земельної ділянки у Державному земельному кадастрі.

4. Контроль за виконанням цього наказу залишаю за собою.

В.о. начальника
Головного управління

Чувпило В.В.





ДЕРЖАВНА СЛУЖБА УКРАЇНИ З ПИТАНЬ ГЕОДЕЗІЇ, КАРТОГРАФІЇ ТА
КАДАСТРУ

Головне управління Держгеокадастру у Кіровоградській області

вул.АкадемікаКорольова, 26, м.Кіровоград, 25030, тел.(0522) 34-61-44, факс 34-61-39

E-mail:kirovohrad@land.gov.uaКод ЄДРПОУ 39767636

02.03.2016 11-720/14-16-СГ **НАКАЗ**

**Про надання дозволу на
розроблення документації
із землеустрою**

Відповідно до статей 15¹, 116, 118, 121, 122 та 186 Земельного кодексу України, Положення про Головне управління Держгеокадастру у Кіровоградській області, затвердженого наказом Держгеокадастру від 03.03.2015 року № 20,

НАКАЗУЮ:

1. Надати гр. Добровольському Володимиру Олександровичу дозвіл на розроблення проекту землеустрою щодо відведення земельної ділянки у власність із земель сільськогосподарського призначення державної власності, яка перебуває в запасі на території Покотилівської сільської ради, Новоархангельського району, Кіровоградської області. Орієнтовний розмір земельної ділянки 1,9624 га, в тому числі: 1,9624 га - рілля, із цільовим призначенням – для ведення особистого селянського господарства.

2. Розроблений проект землеустрою щодо відведення земельної ділянки у власність підлягає погодженню та затвердженню відповідно до вимог чинного законодавства.

3. Керівнику відділу Держгеокадастру у Новоархангельському районі при надходженні проекту землеустрою щодо відведення земельної ділянки у власність забезпечити в установленому законодавством порядку:

3.1. погодження проекту землеустрою щодо відведення земельної ділянки у власність;

3.2. реєстрацію земельної ділянки у Державному земельному кадастрі.

4. Контроль за виконанням цього наказу залишаю за собою.

В.о. начальника
Головного управління

Чувпило В.В.





ДЕРЖАВНА СЛУЖБА УКРАЇНИ З ПИТАНЬ ГЕОДЕЗІЇ, КАРТОГРАФІЇ ТА
КАДАСТРУ

Головне управління Держгеокадастру у Кіровоградській області

вул. Академіка Корольова, 26, м. Кіровоград, 25030. тел. (0522) 34-61-41, факс 34-61-39

E-mail: kirovolhrad@land.gov.ua Тел СДРНОУ 39767636

92.63.2316 11-721/14-16-СГ
НАКАЗ

**Про затвердження документації
із землеустрою та надання
земельної ділянки у власність
без зміни цільового призначення**

Відповідно до статей 15¹, 20, 116, 118, 121 та 122 Земельного кодексу України, Положення про Головне управління Держгеокадастру у Кіровоградській області, затвердженого наказом Держгеокадастру від 03.03.2015 року № 20

НАКАЗУЮ: " "

1. Затвердити проекту землеустрою щодо відведення земельної ділянки у власність для ведення особистого селянського господарства на території Кіровоградського району Олексіївської сільської ради.

2. Надати Марченку Володимирі Олексійовичу у власність земельну ділянку площею 1,0000 га, в тому числі: рілля площею 1,0000 га (кадастровий номер 3522580600:02:000:2374) із земель сільськогосподарського призначення державної власності, що перебувають у запасі без зміни цільового призначення для ведення особистого селянського господарства, розташовану на території Кіровоградського району Олексіївської сільської ради

3. Право власності на земельну ділянку (кадастровий номер 3522580600:02:000:2374) виникає з моменту державної реєстрації цього права та оформлюється відповідно до Закону України "Про державну реєстрацію речових прав на нерухоме майно та їх обтяжень".

4. Контроль за виконанням цього наказу залишаю за собою.

В.о. начальника
Головного управління

Чувпило В.В.

11-721/14-16-СГ від 02.03.2016





ДЕРЖАВНА СЛУЖБА УКРАЇНИ З ПИТАНЬ ГЕОДЕЗІЇ, КАРТОГРАФІЇ ТА
КАДАСТРУ

Головне управління Держгеокадастру у Кіровоградській області

вул.Академіка Корольова, 26, м.Кіровоград, 25030, тел.(0522) 34-61-44, факс 34-61-39

E-mail: kirovohrad@land.gov.ua Код ЄДРПОУ 39767636

02.03.2016 11-723/14-16-СГ **НАКАЗ**

**Про надання дозволу на
розроблення документації
із землеустрою**

Відповідно до статей 15¹, 116, 118, 121, 122 Земельного кодексу України, Положення про Головне управління Держгеокадастру у Кіровоградській області, затвердженого наказом Держгеокадастру від 03.03.2015 року № 20

НАКАЗУЮ:

1. Надати Геричу Володимиру Івановичу дозвіл на розроблення проекту землеустрою щодо відведення земельної ділянки у власність із земель сільськогосподарського призначення державної власності, що перебувають у запасі розташовані на території Єлизаветградківської сільської ради Олександрівського району.

Орієнтовний розмір земельної ділянки 1,8681 га, у тому числі: 1,8681 га – пасовища, із цільовим призначенням – для ведення особистого селянського господарства.

2. Розроблений проект землеустрою щодо відведення земельної ділянки у власність підлягає погодженню та затвердженню відповідно до вимог чинного законодавства.

3. Керівнику відділу Держгеокадастру в Олександрівському районі при надходженні проекту землеустрою щодо відведення земельної ділянки у власність забезпечити в установленому законодавством порядку:

3.1. погодження проекту землеустрою щодо відведення земельної ділянки у власність;

3.2. реєстрацію земельної ділянки у Державному земельному кадастрі.

4. Контроль за виконанням цього наказу залишаю за собою.

В.о. начальника
Головного управління

В.В. Чувпило

11-723/14-16-СГ від 02.03.2016





ДЕРЖАВНА СЛУЖБА УКРАЇНИ З ПИТАНЬ ГЕОДЕЗІЇ, КАРТОГРАФІЇ ТА
КАДАСТРУ

Головне управління Держгеокадастру у Кіровоградській області

вул.Академіка Корольова, 26, м.Кіровоград, 25030, тел.(0522) 34-61-44, факс 34-61-39

E-mail: kirovohrad@land.gov.ua Код ЄДРПОУ 39767636

02.03.2016 11-724/14-16-СГ **НАКАЗ**

**Про надання дозволу на
розроблення документації
із землеустрою**

Відповідно до статей 15¹, 116, 118, 121, 122 Земельного кодексу України, Положення про Головне управління Держгеокадастру у Кіровоградській області, затвердженого наказом Держгеокадастру від 03.03.2015 року № 20

НАКАЗУЮ:

1. Надати Мазулевському Віталію Анатолійовичу дозвіл на розроблення проекту землеустрою щодо відведення земельної ділянки у власність із земель сільськогосподарського призначення державної власності, що перебувають у запасі розташовані на території Єлизаветградківської сільської ради Олександрівського району.

Орієнтовний розмір земельної ділянки 1,8692 га, у тому числі: 1,8692 га – пасовища, із цільовим призначенням – для ведення особистого селянського господарства.

2. Розроблений проект землеустрою щодо відведення земельної ділянки у власність підлягає погодженню та затвердженню відповідно до вимог чинного законодавства.

3. Керівнику відділу Держгеокадастру в Олександрівському районі при надходженні проекту землеустрою щодо відведення земельної ділянки у власність забезпечити в установленому законодавством порядку:

3.1. погодження проекту землеустрою щодо відведення земельної ділянки у власність;

3.2. реєстрацію земельної ділянки у Державному земельному кадастрі.

4. Контроль за виконанням цього наказу залишаю за собою.

В.о. начальника
Головного управління

В.В. Чувпило

11-724/14-16-СГ від 02.03.2016





ДЕРЖАВНА СЛУЖБА УКРАЇНИ З ПИТАНЬ ГЕОДЕЗІЇ, КАРТОГРАФІЇ ТА
КАДАСТРУ

Головне управління Держгеокадастру у Кіровоградській області

вул.Академіка Корольова, 26, м.Кіровоград, 25030, тел.(0522) 34-61-44, факс 34-61-39

E-mail: kirovohrad@land.gov.ua Код ЄДРПОУ 39767636

02.03.2016 11-725/14-16-СГ **НАКАЗ**

**Про затвердження документації
із землеустрою та надання
земельної ділянки у власність
без зміни цільового призначення**

Відповідно до статей 15¹, 20, 116, 118, 121 та 122 Земельного кодексу України; Положення про Головне управління Держгеокадастру у Кіровоградській області, затвердженого наказом Держгеокадастру від 03.03.2015 року № 20

НАКАЗУЮ:

1. Затвердити проект землеустрою щодо відведення земельної ділянки у власність для ведення особистого селянського господарства на території Олександрівського району Олександрівської селищної ради.

2. Надати Сіренку Євгенію Анатолійовичу у власність земельну ділянку площею 2,0000 га, в тому числі: рілля площею 2,0000 га (кадастровий номер 3520555100:02:000:5011) із земель сільськогосподарського призначення державної власності, що перебувають у запасі без зміни цільового призначення для ведення особистого селянського господарства, розташовану на території Олександрівського району Олександрівської селищної ради

3. Право власності на земельну ділянку (кадастровий номер 3520555100:02:000:5011) виникає з моменту державної реєстрації цього права та оформлюється відповідно до Закону України "Про державну реєстрацію речових прав на нерухоме майно та їх обтяжень".

4. Контроль за виконанням цього наказу залишаю за собою.

В.о. начальника
Головного управління

Чувпило В.В.

11-725/14-16-СГ від 02.03.2016





ДЕРЖАВНА СЛУЖБА УКРАЇНИ З ПИТАНЬ ГЕОДЕЗІЇ, КАРТОГРАФІЇ ТА
КАДАСТРУ

Головне управління Держгеокадастру у Кіровоградській області

вул.Академіка Корольова, 26, м.Кіровоград, 25030, тел.(0522) 34-61-44, факс 34-61-39

E-mail: kirovohrad@land.gov.ua Код ЄДРПОУ 39767636

02.03.2016 11-726/14-16-СГ **НАКАЗ**

**Про затвердження документації
із землеустрою та надання
земельної ділянки у власність
без зміни цільового призначення**

Відповідно до статей 15¹, 20, 116, 118, 121 та 122 Земельного кодексу України, Положення про Головне управління Держгеокадастру у Кіровоградській області, затвердженого наказом Держгеокадастру від 03.03.2015 року № 20

НАКАЗУЮ:

1. Затвердити проект землеустрою щодо відведення земельної ділянки у власність для ведення особистого селянського господарства на території Новоархангельського району Новоархангельської селищної ради.

2. Надати Кіму Олександрю Сергійовичу у власність земельну ділянку площею 2,0000 га, в тому числі: рілля площею 2,0000 га (кадастровий номер 3523655100:02:000:0166) із земель сільськогосподарського призначення державної власності, що перебувають у запасі без зміни цільового призначення для ведення особистого селянського господарства, розташовану на території Новоархангельського району Новоархангельської селищної ради

3. Право власності на земельну ділянку (кадастровий номер 3523655100:02:000:0166) виникає з моменту державної реєстрації цього права та оформлюється відповідно до Закону України "Про державну реєстрацію речових прав на нерухоме майно та їх обтяжень".

4. Контроль за виконанням цього наказу залишаю за собою.

В.о. начальника
Головного управління

Чувпило В.В.

11-726/14-16-СГ від 02.03.2016





ДЕРЖАВНА СЛУЖБА УКРАЇНИ З ПИТАНЬ ГЕОДЕЗІЇ, КАРТОГРАФІЇ ТА
КАДАСТРУ

Головне управління Держгеокадастру у Кіровоградській області

вул.Академіка Корольова, 26, м.Кіровоград, 25030, тел.(0522) 34-61-44, факс 34-61-39

E-mail: kirovohrad@land.gov.ua Код ЄДРПОУ 39767636

02.03.2016 11-727/14-16-СГ НАКАЗ

**Про надання дозволу на
розроблення документації
із землеустрою**

Відповідно до статей 15¹, 116, 118, 121, 122 Земельного кодексу України, Положення про Головне управління Держгеокадастру у Кіровоградській області, затвердженого наказом Держгеокадастру від 03.03.2015 року № 20

НАКАЗУЮ:

1. Надати Жарку Юрію Петровичу дозвіл на розроблення проекту землеустрою щодо відведення земельної ділянки у власність із земель сільськогосподарського призначення державної власності, що перебувають у запасі розташовані на території Єлизаветградківської сільської ради Олександрівського району.

Орієнтовний розмір земельної ділянки 1,8668 га, у тому числі: 1,8668 га – пасовища, із цільовим призначенням – для ведення особистого селянського господарства.

2. Розроблений проект землеустрою щодо відведення земельної ділянки у власність підлягає погодженню та затвердженню відповідно до вимог чинного законодавства.

3. Керівнику відділу Держгеокадастру в Олександрівському районі при надходженні проекту землеустрою щодо відведення земельної ділянки у власність забезпечити в установленому законодавством порядку:

3.1. погодження проекту землеустрою щодо відведення земельної ділянки у власність;

3.2. реєстрацію земельної ділянки у Державному земельному кадастрі.

4. Контроль за виконанням цього наказу залишаю за собою.

В.о. начальника
Головного управління

В.В. Чувпило

11-727/14-16-СГ від 02.03.2016





ДЕРЖАВНА СЛУЖБА УКРАЇНИ З ПИТАНЬ ГЕОДЕЗІЇ, КАРТОГРАФІЇ ТА
КАДАСТРУ

Головне управління Держгеокадастру у Кіровоградській області

вул.Академіка Корольова, 26, м.Кіровоград, 25030, тел.(0522) 34-61-44, факс 34-61-39

E-mail: kirovohrad@land.gov.ua Код ЄДРПОУ 39767636

02.03.2016 11-728/14-16-СГ **НАКАЗ**

**Про затвердження документації
із землеустрою та надання
земельної ділянки у власність
без зміни цільового призначення**

Відповідно до статей 15¹, 20, 116, 118, 121 та 122 Земельного кодексу України, Положення про Головне управління Держгеокадастру у Кіровоградській області, затвердженого наказом Держгеокадастру від 03.03.2015 року № 20

НАКАЗУЮ:

1. Затвердити Проект землеустрою щодо відведення земельної ділянки у власність для ведення особистого селянського господарства на території Новоархангельського району Новоархангельської селищної ради.

2. Надати Дунаєнку Олексію Станіславовичу у власність земельну ділянку площею 2,0000 га, в тому числі: пасовища площею 2,0000 га (кадастровий номер 3523655100:02:000:0165) із земель сільськогосподарського призначення державної власності, що перебувають у запасі без зміни цільового призначення для ведення особистого селянського господарства, розташовану на території Новоархангельського району Новоархангельської селищної ради

3. Право власності на земельну ділянку (кадастровий номер 3523655100:02:000:0165) виникає з моменту державної реєстрації цього права та оформлюється відповідно до Закону України "Про державну реєстрацію речових прав на нерухоме майно та їх обтяжень".

4. Контроль за виконанням цього наказу залишаю за собою.

В.о. начальника
Головного управління

Чувпило В.В.

11-728/14-16-СГ від 02.03.2016





ДЕРЖАВНА СЛУЖБА УКРАЇНИ З ПИТАНЬ ГЕОДЕЗІЇ, КАРТОГРАФІЇ ТА
КАДАСТРУ

Головне управління Держгеокадастру у Кіровоградській області

вул. Академіка Корольова, 26, м. Кіровоград, 25030, тел. (0522) 34-61-44, факс 34-61-39

E-mail: kirovohrad@land.gov.ua Код ЄДРПОУ 39767636

02.03.2016 11-729/14-16-СГ **НАКАЗ**

**Про надання дозволу на
розроблення документації
із землеустрою**

Відповідно до статей 15¹, 116, 118, 121, 122 Земельного кодексу України, Положення про Головне управління Держгеокадастру у Кіровоградській області, затвердженого наказом Держгеокадастру від 03.03.2015 року № 20

НАКАЗУЮ:

1. Надати Пасіці Володимиру Олександровичу дозвіл на розроблення проекту землеустрою щодо відведення земельної ділянки у власність із земель сільськогосподарського призначення державної власності, що перебувають у запасі розташовані на території Єлизаветградківської сільської ради Олександрівського району.

Орієнтовний розмір земельної ділянки 1,8666 га, у тому числі: 1,8666 га – пасовища, із цільовим призначенням – для ведення особистого селянського господарства.

2. Розроблений проект землеустрою щодо відведення земельної ділянки у власність підлягає погодженню та затвердженню відповідно до вимог чинного законодавства.

3. Керівнику відділу Держгеокадастру в Олександрівському районі при надходженні проекту землеустрою щодо відведення земельної ділянки у власність забезпечити в установленому законодавством порядку:

3.1. погодження проекту землеустрою щодо відведення земельної ділянки у власність;

3.2. реєстрацію земельної ділянки у Державному земельному кадастрі.

4. Контроль за виконанням цього наказу залишаю за собою.

В.о. начальника
Головного управління

В.В. Чувпило

11-729/14-16-СГ від 02.03.2016





ДЕРЖАВНА СЛУЖБА УКРАЇНИ З ПИТАНЬ ГЕОДЕЗІЇ, КАРТОГРАФІЇ ТА
КАДАСТРУ

Головне управління Держгеокадастру у Кіровоградській області

вул. Академіка Корольова, 26, м. Кіровоград, 25030, тел. (0522) 34-61-44, факс 34-61-39

E-mail: kirovohrad@land.gov.ua Код ЄДРПОУ 39767636

02.03.2016 11-730/14-16-СГ **НАКАЗ**

**Про затвердження документації
із землеустрою та надання
земельної ділянки у власність
без зміни цільового призначення**

Відповідно до статей 15¹, 20, 116, 118, 121 та 122 Земельного кодексу України, Положення про Головне управління Держгеокадастру у Кіровоградській області, затвердженого наказом Держгеокадастру від 03.03.2015 року № 20

НАКАЗУЮ:

1. Затвердити Проект землеустрою щодо відведення земельної ділянки у власність для ведення особистого селянського господарства на території Новоархангельського району Новоархангельської селищної ради.

2. Надати Самойленку Володимиру Костянтиновичу у власність земельну ділянку площею 2,0000 га, в тому числі: рілля площею 2,0000 га (кадастровий номер 3523655100:02:000:0167) із земель сільськогосподарського призначення державної власності, що перебувають у запасі без зміни цільового призначення для ведення особистого селянського господарства, розташовану на території Новоархангельського району Новоархангельської селищної ради

3. Право власності на земельну ділянку (кадастровий номер 3523655100:02:000:0167) виникає з моменту державної реєстрації цього права та оформлюється відповідно до Закону України "Про державну реєстрацію речових прав на нерухоме майно та їх обтяжень".

4. Контроль за виконанням цього наказу залишаю за собою.

В.о. начальника
Головного управління

Чупило В.В.

11-730/14-16-СГ від 02.03.2016





ДЕРЖАВНА СЛУЖБА УКРАЇНИ З ПИТАНЬ ГЕОДЕЗІЇ, КАРТОГРАФІЇ ТА
КАДАСТРУ

Головне управління Держгеокадастру у Кіровоградській області

вул. Академіка Корольова, 26, м. Кіровоград, 25030, тел. (0522) 34-61-44, факс 34-61-39

E-mail: kirovohrad@land.gov.ua Код ЄДРПОУ 39767636

02.03.2016 11-731/14-16-СГ **НАКАЗ**

**Про надання дозволу на
розроблення документації
із землеустрою**

Відповідно до статей 15¹, 116, 118, 121, 122 Земельного кодексу України, Положення про Головне управління Держгеокадастру у Кіровоградській області, затвердженого наказом Держгеокадастру від 03.03.2015 року № 20

НАКАЗУЮ:

1. Надати Мельничоку Олександрю Івановичу дозвіл на розроблення проекту землеустрою щодо відведення земельної ділянки у власність із земель сільськогосподарського призначення державної власності, що перебувають у запасі розташованої на території Єлизаветградківської сільської ради Олександрівського району.

Орієнтовний розмір земельної ділянки 1,8731га, у тому числі: 1,8731 га – пасовища, із цільовим призначенням – для ведення особистого селянського господарства.

2. Розроблений проект землеустрою щодо відведення земельної ділянки у власність підлягає погодженню та затвердженню відповідно до вимог чинного законодавства.

3. Керівнику відділу Держгеокадастру в Олександрівському районі при надходженні проекту землеустрою щодо відведення земельної ділянки у власність забезпечити в установленому законодавством порядку:

3.1. погодження проекту землеустрою щодо відведення земельної ділянки у власність;

3.2. реєстрацію земельної ділянки у Державному земельному кадастрі.

4. Контроль за виконанням цього наказу залишаю за собою.

В.о. начальника
Головного управління

В.В. Чувпило

11-731/14-16-СГ від 02.03.2016





ДЕРЖАВНА СЛУЖБА УКРАЇНИ З ПИТАНЬ ГЕОДЕЗІЇ, КАРТОГРАФІЇ ТА
КАДАСТРУ

Головне управління Держгеокадастру у Кіровоградській області

вул. Академіка Корольова, 26, м. Кіровоград, 25030, тел. (0522) 34-61-44, факс 34-61-39

E-mail: kirovohrad@land.gov.ua Код ЄДРПОУ 39767636

02.03.2016 11-732/14-16-СГ
НАКАЗ

**Про затвердження документації
із землеустрою та надання
земельної ділянки у власність
без зміни цільового призначення**

Відповідно до статей 15¹, 20, 116, 118, 121 та 122 Земельного кодексу України, Положення про Головне управління Держгеокадастру у Кіровоградській області, затвердженого наказом Держгеокадастру від 03.03.2015 року № 20

НАКАЗУЮ:

1. Затвердити Проект землеустрою щодо відведення земельної ділянки у власність для ведення особистого селянського господарства на території Новомиргородського району Кам'янської сільської ради.

2. Надати Савченку Юрію Юрійовичу у власність земельну ділянку площею 2,0000 га, в тому числі: рілля площею 2,0000 га (кадастровий номер 3523882900:02:000:5055) із земель сільськогосподарського призначення державної власності, що перебувають у запасі без зміни цільового призначення для ведення особистого селянського господарства, розташовану на території Новомиргородського району Кам'янської сільської ради

3. Право власності на земельну ділянку (кадастровий номер 3523882900:02:000:5055) виникає з моменту державної реєстрації цього права та оформлюється відповідно до Закону України "Про державну реєстрацію речових прав на нерухоме майно та їх обтяжень".

4. Контроль за виконанням цього наказу залишаю за собою.

В.о. начальника
Головного управління

Чувпило В.В.

11-732/14-16-СГ від 02.03.2016





ДЕРЖАВНА СЛУЖБА УКРАЇНИ З ПИТАНЬ ГЕОДЕЗІЇ, КАРТОГРАФІЇ ТА
КАДАСТРУ

Головне управління Держгеокадастру у Кіровоградській області

вул. Академіка Корольова, 26, м. Кіровоград, 25030, тел. (0522) 34-61-44, факс 34-61-39

E-mail: kirovohrad@land.gov.ua Код ЄДРПОУ 39767636

02.03.2016 11-733/14-16-СГ **НАКАЗ**

**Про затвердження документації
із землеустрою та надання
земельної ділянки у власність
без зміни цільового призначення**

Відповідно до статей 15¹, 20, 116, 118, 121 та 122 Земельного кодексу України, Положення про Головне управління Держгеокадастру у Кіровоградській області, затвердженого наказом Держгеокадастру від 03.03.2015 року, № 20

НАКАЗУЮ:

1. Затвердити проект землеустрою щодо відведення земельної ділянки у власність для ведення особистого селянського господарства на території Новоархангельського району Скалівсько-Хутірської сільської ради.

2. Надати Климці Олександрю Михайловичу у власність земельну ділянку площею 2,0000 га, в тому числі: рілля площею 2,0000 га (кадастровий номер 3523686500:02:000:0685) із земель сільськогосподарського призначення державної власності, що перебувають у запасі без зміни цільового призначення для ведення особистого селянського господарства, розташовану на території Новоархангельського району Скалівсько-Хутірської сільської ради

3. Право власності на земельну ділянку (кадастровий номер 3523686500:02:000:0685) виникає з моменту державної реєстрації цього права та оформлюється відповідно до Закону України "Про державну реєстрацію речових прав на нерухоме майно та їх обтяжень".

4. Контроль за виконанням цього наказу залишаю за собою.

В.о. начальника
Головного управління

Чувпило В.В.

11-733/14-16-СГ від 02.03.2016





ДЕРЖАВНА СЛУЖБА УКРАЇНИ З ПИТАНЬ ГЕОДЕЗІЇ, КАРТОГРАФІЇ ТА
КАДАСТРУ

Головне управління Держгеокадастру у Кіровоградській області

вул. Академіка Корольова, 26, м. Кіровоград, 25030, тел. (0522) 34-61-44, факс 34-61-39

E-mail: kirovohrad@land.gov.ua Код ЄДРПОУ 39767636

02.03.2016 11-734/14-16-СГ НАКАЗ

**Про надання дозволу на
розроблення документації
із землеустрою**

Відповідно до статей 15¹, 116, 118, 121, 122 Земельного кодексу України, Положення про Головне управління Держгеокадастру у Кіровоградській області, затвердженого наказом Держгеокадастру від 03.03.2015 року № 20

НАКАЗУЮ:

1. Надати Шаповал Людмилі Валентинівні дозвіл на розроблення проекту землеустрою щодо відведення земельної ділянки у власність із земель сільськогосподарського призначення державної власності, що перебувають у запасі розташованої на території Єлизаветградківської сільської ради Олександрівського району.

Орієнтовний розмір земельної ділянки 1,8713 га, у тому числі: 1,8713 га – пасовища, із цільовим призначенням – для ведення особистого селянського господарства.

2. Розроблений проект землеустрою щодо відведення земельної ділянки у власність підлягає погодженню та затвердженню відповідно до вимог чинного законодавства.

3. Керівнику відділу Держгеокадастру в Олександрівському районі при надходженні проекту землеустрою щодо відведення земельної ділянки у власність забезпечити в установленому законодавством порядку:

3.1. погодження проекту землеустрою щодо відведення земельної ділянки у власність;

3.2. реєстрацію земельної ділянки у Державному земельному кадастрі.

4. Контроль за виконанням цього наказу залишаю за собою.

В.о. начальника
Головного управління

В.В. Чувпило

11-734/14-16-СГ від 02.03.2016





ДЕРЖАВНА СЛУЖБА УКРАЇНИ З ПИТАНЬ ГЕОДЕЗІЇ, КАРТОГРАФІЇ ТА
КАДАСТРУ

Головне управління Держгеокадастру у Кіровоградській області

вул. Академіка Корольова, 26, м. Кіровоград, 25030, тел. (0522) 34-61-44, факс 34-61-39

E-mail: kirovohrad@land.gov.ua Код ЄДРПОУ 39767636

02.03.2016 11-735/14-16-СГ НАКАЗ

**Про надання дозволу на
розроблення документації
із землеустрою**

Відповідно до статей 116, 118, 121 та 122 Земельного кодексу України, Положення про Головне управління Держгеокадастру у Кіровоградській області, затвердженого наказом Держгеокадастру від 03.03.2015 року №20

НАКАЗУЮ:

1. Надати Волохову Олегу Вікторовичу дозвіл на розроблення проекту землеустрою щодо відведення земельної ділянки у власність із земель резерву сільськогосподарського призначення державної власності, розташованої на території Веселівської сільської ради Олександрівського району. Орієнтовний розмір земельної ділянки 1,8200 га - рілля, із цільовим призначенням – для ведення особистого селянського господарства.

2. Розроблений проекту землеустрою щодо відведення земельної ділянки у власність підлягає погодженню та затвердженню відповідно до вимог чинного законодавства.

3. Керівнику відділу Держгеокадастру в Олександрівському районі при надходженні проекту землеустрою щодо відведення земельної ділянки у власність забезпечити в установленному законодавством порядку:

3.1. погодження проекту землеустрою щодо відведення земельної ділянки у власність;


3.2. реєстрацію земельної ділянки у Державному земельному кадастрі.

4. Контроль за виконанням цього наказу залишаю за собою.

В.о. начальника Головного управління

В.В. Чувпило

11-735/14-16-СГ від 02.03.2016





ДЕРЖАВНА СЛУЖБА УКРАЇНИ З ПИТАНЬ ГЕОДЕЗІЇ, КАРТОГРАФІЇ ТА
КАДАСТРУ

Головне управління Держгеокадастру у Кіровоградській області

вул.Академіка Корольова, 26, м.Кіровоград, 25030, тел.(0522) 34-61-44, факс 34-61-39

E-mail: kirovohrad@land.gov.ua Код ЄДРПОУ 39767636

02.03.2016 11-736/14-16-СГ **НАКАЗ**

**Про затвердження документації
із землеустрою та надання
земельної ділянки у власність
без зміни цільового призначення**

Відповідно до статей 15¹, 20, 116, 118, 121 та 122 Земельного кодексу України, Положення про Головне управління Держгеокадастру у Кіровоградській області, затвердженого наказом Держгеокадастру від 03.03.2015 року № 20

НАКАЗУЮ:

1. Затвердити проект землеустрою щодо відведення земельної ділянки у власність для ведення особистого селянського господарства на території Новоархангельського району Торговицької сільської ради.

2. Надати Буряку Григорію Григоровичу у власність земельну ділянку площею 2,0000 га, в тому числі: пасовища площею 2,0000 га (кадастровий номер 3523687700:02:000:9541) із земель сільськогосподарського призначення державної власності, що перебувають у запасі без зміни цільового призначення для ведення особистого селянського господарства, розташовану на території Новоархангельського району Торговицької сільської ради

3. Право власності на земельну ділянку (кадастровий номер 3523687700:02:000:9541) виникає з моменту державної реєстрації цього права та оформлюється відповідно до Закону України "Про державну реєстрацію речових прав на нерухоме майно та їх обтяжень".

4. Контроль за виконанням цього наказу залишаю за собою.

В.о. начальника
Головного управління

Чувпило В.В.

11-736/14-16-СГ від 02.03.2016





ДЕРЖАВНА СЛУЖБА УКРАЇНИ З ПИТАНЬ ГЕОДЕЗІЇ, КАРТОГРАФІЇ ТА
КАДАСТРУ

Головне управління Держгеокадастру у Кіровоградській області

вул. Академіка Корольова, 26, м. Кіровоград, 25030. тел. (0522) 34-61-44, факс 34-61-39

E-mail: kirov@nada.gov.ua Бюджет ЄДРПОУ 39767036

02.03.2016 11-737/14-16-СГ НАКАЗ

**Про затвердження документації
із землеустрою та надання
земельної ділянки у власність
без зміни цільового призначення**

Відповідно до статей 15¹, 20, 116, 118, 121, 122 Земельного кодексу України, Положення про Головного управління Держгеокадастру у Кіровоградській області, затвердженого наказом Держгеокадастру від 03.03.2015 року № 20.

НАКАЗУЮ: ••

1. Затвердити проект землеустрою щодо відведення земельної ділянки сільськогосподарського призначення державної власності, яка перебуває в запасі на території Тарасівської сільської ради, Новгородківського району, Кіровоградської області.

2. Надати Гавриленку Миколі Івановичу у власність земельну ділянку площею 2,0000 га, в тому числі: рілля площею 2,0000 га, (кадастровий номер 3523486900:02:001:5005) із земель сільськогосподарського призначення державної власності, що перебувають у запасі без зміни цільового призначення для ведення особистого селянського господарства, розташовану на території Новгородківського району Тарасівської сільської ради.

3. Право власності на земельну ділянку (кадастровий номер 3523486900:02:001:5005) виникає з моменту державної реєстрації цього права та оформлюється відповідно до Закону України "Про державну реєстрацію речових прав на нерухоме майно та їх обтяжень".

4. Контроль за виконанням цього наказу залишаю за собою.

В.о. начальника
Головного управління

Чувпило В.В.

11-737/14-16-СГ від 02.03.2016





ДЕРЖАВНА СЛУЖБА УКРАЇНИ З ПИТАНЬ ГЕОДЕЗІЇ, КАРТОГРАФІЇ ТА
КАДАСТРУ

Головне управління Держгеокадастру у Кіровоградській області

вул.Академіка Корольова, 26, м.Кіровоград, 25030, тел.(0522) 34-61-44, факс 34-61-39

E-mail: kirovohrad@land.gov.ua Код ЄДРПОУ 39767636

02.03.2016 11-738/14-16-СГ **НАКАЗ**

**Про затвердження документації
із землеустрою та надання
земельної ділянки у власність
без зміни цільового призначення**

Відповідно до статей 15¹, 20, 116, 118, 121 та 122 Земельного кодексу України, Положення про Головне управління Держгеокадастру у Кіровоградській області, затвердженого наказом Держгеокадастру від 03.03.2015 року № 20

НАКАЗУЮ:

1. Затвердити проект землеустрою щодо відведення земельної ділянки у власність для ведення особистого селянського господарства на території Новоархангельського району Торговицької сільської ради.

2. Надати Городецькому Сергію Юрійовичу у власність земельну ділянку площею 2,0000 га, в тому числі: пасовища площею 2,0000 га (кадастровий номер 3523687700:02:000:9536) із земель сільськогосподарського призначення державної власності, що перебувають у запасі без зміни цільового призначення для ведення особистого селянського господарства, розташовану на території Новоархангельського району Торговицької сільської ради

3. Право власності на земельну ділянку (кадастровий номер 3523687700:02:000:9536) виникає з моменту державної реєстрації цього права та оформлюється відповідно до Закону України "Про державну реєстрацію речових прав на нерухоме майно та їх обтяжень".

4. Контроль за виконанням цього наказу залишаю за собою.

В.о. начальника
Головного управління

Чувпило В.В.

11-738/14-16-СГ від 02.03.2016





ДЕРЖАВНА СЛУЖБА УКРАЇНИ З ПИТАНЬ ГЕОДЕЗІЇ, КАРТОГРАФІЇ ТА
КАДАСТРУ

Головне управління Держгеокадастру у Кіровоградській області

вул. Академіка Корольова, 26, м. Кіровоград, 25030, тел. (0522) 34-61-44, факс 34-61-39

E-mail: kirovohrad@land.gov.ua Код ЄДРПОУ 39767636

02.03.2016 11-739/14-16-СГ **НАКАЗ**

**Про затвердження документації
із землеустрою та надання
земельної ділянки у власність
без зміни цільового призначення**

Відповідно до статей 15¹, 20, 116, 118, 121 та 122 Земельного кодексу України, Положення про Головне управління Держгеокадастру у Кіровоградській області, затвердженого наказом Держгеокадастру від 03.03.2015 року № 20

НАКАЗУЮ:

1. Затвердити проект землеустрою щодо відведення земельної ділянки у власність для ведення особистого селянського господарства на території Новоархангельського району Новоархангельської селищної ради.

2. Надати Томаку Миколі Івановичу у власність земельну ділянку площею 2,0000 га, в тому числі: рілля площею 2,0000 га (кадастровий номер 3523655100:02:000:0128) із земель сільськогосподарського призначення державної власності, що перебувають у запасі без зміни цільового призначення для ведення особистого селянського господарства, розташовану на території Новоархангельського району Новоархангельської селищної ради

3. Право власності на земельну ділянку (кадастровий номер 3523655100:02:000:0128) виникає з моменту державної реєстрації цього права та оформлюється відповідно до Закону України "Про державну реєстрацію речових прав на нерухоме майно та їх обтяжень".

4. Контроль за виконанням цього наказу залишаю за собою.

В.о. начальника
Головного управління

Чувпило В.В.

11-739/14-16-СГ від 02.03.2016





ДЕРЖАВНА СЛУЖБА УКРАЇНИ З ПИТАНЬ ГЕОДЕЗІЇ, КАРТОГРАФІЇ ТА
КАДАСТРУ

Головне управління Держгеокадастру у Кіровоградській області

вул. Академіка Корольова, 26, м. Кіровоград, 25030, тел. (0522) 34-61-44, факс 34-61-39
E-mail: kirovohoda@land.gov.ua Код ЄДРПОУ 19767636

02.03.2016 11-740/14-16-16 НАКАЗ

**Про затвердження документації
із землеустрою та надання
земельної ділянки у власність
без зміни цільового призначення**

Відповідно до статей 15¹, 20, 116, 118, 121 та 122 Земельного кодексу України, Положення про Головне управління Держгеокадастру у Кіровоградській області, затвердженого наказом Держгеокадастру від 03.03.2015 року № 20

НАКАЗУЮ: " "

1. Затвердити Проект землеустрою щодо відведення земельної ділянки у власність для ведення особистого селянського господарства на території Вільшанського району Чистопільської сільської ради.

2. Надати Скрипнику Василю Федоровичу у власність земельну ділянку площею 1,5000 га, в тому числі: рілля площею 1,5000 га (кадастровий номер 3524385500:02:000:5060) із земель сільськогосподарського призначення державної власності що перебувають у запасі без зміни цільового призначення для ведення особистого селянського господарства, розташовану на території Вільшанського району Чистопільської сільської ради

3. Право власності на земельну ділянку (кадастровий номер 3524385500:02:000:5060) виникає з моменту державної реєстрації цього права та оформлюється відповідно до Закону України "Про державну реєстрацію речових прав на нерухоме майно та їх обтяжень".

4. Контроль за виконанням цього наказу залишаю за собою.

В.о. начальника
Головного управління

Чувпило В.В.





ДЕРЖАВНА СЛУЖБА УКРАЇНИ З ПИТАНЬ ГЕОДЕЗІЇ, КАРТОГРАФІЇ ТА
КАДАСТРУ

Головне управління Держгеокадастру у Кіровоградській області

вул. Академіка Корольова, 26, м. Кіровоград, 25030, тел. (0522) 34-61-44, факс 34-61-39

E-mail: kirovohrad@land.gov.ua Код ЄДРПОУ 39767636

02.03.2016 11-741/14-16-СГ **НАКАЗ**

**Про затвердження документації
із землеустрою та надання
земельної ділянки у власність
без зміни цільового призначення**

Відповідно до статей 15¹, 20, 116, 118, 121 та 122 Земельного кодексу України, Положення про Головне управління Держгеокадастру у Кіровоградській області, затвердженого наказом Держгеокадастру від 03.03.2015 року № 20

НАКАЗУЮ:

1. Затвердити проект землеустрою щодо відведення земельної ділянки у власність для ведення особистого селянського господарства на території Новоархангельського району Торговицької сільської ради.

2. Надати Олійнику Сергію Анатолійовичу у власність земельну ділянку площею 2,0000 га, в тому числі: пасовища площею 2,0000 га (кадастровий номер 3523687700:02:000:9540) із земель сільськогосподарського призначення державної власності, що перебувають у запасі без зміни цільового призначення для ведення особистого селянського господарства, розташовану на території Новоархангельського району Торговицької сільської ради

3. Право власності на земельну ділянку (кадастровий номер 3523687700:02:000:9540) виникає з моменту державної реєстрації цього права та оформлюється відповідно до Закону України "Про державну реєстрацію речових прав на нерухоме майно та їх обтяжень".

4. Контроль за виконанням цього наказу залишаю за собою.

В.о. начальника
Головного управління

Чувпило В.В.

11-741/14-16-СГ від 02.03.2016





ДЕРЖАВНА СЛУЖБА УКРАЇНИ З ПИТАНЬ ГЕОДЕЗІЇ, КАРТОГРАФІЇ ТА
КАДАСТРУ

Головне управління Держгеокадастру у Кіровоградській області

вул.Академіка Корольова, 26, м.Кіровоград, 25030, тел.(0522) 34-61-44, факс 34-61-39

E-mail: kirovohrad@land.gov.ua Код ЄДРПОУ 39767636

02.03.2016 11-742/14-16-СГ **НАКАЗ**

**Про надання дозволу на
розроблення документації
із землеустрою**

Відповідно до статей 15¹, 116, 118, 121, 122 Земельного кодексу України, Положення про Головне управління Держгеокадастру у Кіровоградській області, затвердженого наказом Держгеокадастру від 03.03.2015 року № 20

НАКАЗУЮ:

1. Надати Нехайчуку Василю Миколайовичу дозвіл на розроблення проекту землеустрою щодо відведення земельної ділянки у власність із земель сільськогосподарського призначення державної власності, що перебувають у запасі розташовані на території Добровеличківської селищної ради Добровеличківського району.

Орієнтовний розмір земельної ділянки 1,2077 га, у тому числі: 1,2077 га – рілля, із цільовим призначенням – для ведення особистого селянського господарства.

2. Розроблений проект землеустрою щодо відведення земельної ділянки у власність підлягає погодженню та затвердженню відповідно до вимог чинного законодавства.

3. Керівнику відділу Держгеокадастру у Добровеличківському районі при надходженні проекту землеустрою щодо відведення земельної ділянки у власність забезпечити в установленому законодавством порядку:

3.1. погодження проекту землеустрою щодо відведення земельної ділянки у власність;

3.2. реєстрацію земельної ділянки у Державному земельному кадастрі.

4. Контроль за виконанням цього наказу залишаю за собою.

В.о. начальника
Головного управління

В.В. Чувпило

11-742/14-16-СГ від 02.03.2016





ДЕРЖАВНА СЛУЖБА УКРАЇНИ З ПИТАНЬ ГЕОДЕЗІЇ, КАРТОГРАФІЇ ТА
КАДАСТРУ

Головне управління Держгеокадастру у Кіровоградській області

вул.Академіка Корольова, 26, м.Кіровоград, 25030, тел.(0522) 34-61-44. факс 34-61-39

E-mail: kirovohrad@land.gov.ua Код ЄДРПОУ 39767636

02.03.2016 11-743/14-16-С **НАКАЗ**

**Про затвердження документації
із землеустрою та надання
земельної ділянки у власність
без зміни цільового призначення**

Відповідно до статей 15¹, 20, 116, 118, 121 та 122 Земельного кодексу України. Положення про Головне управління Держгеокадастру у Кіровоградській області, затвердженого наказом Держгеокадастру від 03.03.2015 року № 20

НАКАЗУЮ:

1. Затвердити Проект землеустрою щодо відведення земельної ділянки у власність для ведення особистого селянського господарства на території Новоукраїнського району Рівнянської сільської ради.

2. Надати Соколенку Миколі Васильовичу у власність земельну ділянку площею 2,0000 га, в тому числі: рілля площею 2,0000 га (кадастровий номер 3524085600:02:001:0554) із земель сільськогосподарського призначення державної власності, що перебувають у запасі без зміни цільового призначення для ведення особистого селянського господарства, розташовану на території Новоукраїнського району Рівнянської сільської ради

3. Право власності на земельну ділянку (кадастровий номер 3524085600:02:001:0554) виникає з моменту державної реєстрації цього права та оформлюється відповідно до Закону України "Про державну реєстрацію речових прав на нерухоме майно та їх обтяжень".

4. Контроль за виконанням цього наказу залишаю за собою.

В.о. начальника
Головного управління

Чувпило В.В.

11-743/14-16-СГ від 02.03.2016





ДЕРЖАВНА СЛУЖБА УКРАЇНИ З ПИТАНЬ ГЕОДЕЗІЇ, КАРТОГРАФІЇ ТА
КАДАСТРУ

Головне управління Держгеокадастру у Кіровоградській області

вул.АкадемікаКорольова, 26, м.Кіровоград, 25030, тел.(0522) 34-61-44, факс 34-61-39

E-mail:kirovohrad@land.gov.uaКодЄДРПОУ 39767636

02.03.2016 11-744/14-16-СГ

НАКАЗ

**Про надання дозволу на
розроблення документації
із землеустрою**

Відповідно до статей 15¹, 116, 118, 121, 122 та 186 Земельного кодексу України, Положення про Головне управління Держгеокадастру у Кіровоградській області, затвердженого наказом Держгеокадастру від 03.03.2015 року № 20.

НАКАЗУЮ:

1. Надати гр. Овчаренку Віталію Петровичу дозвіл на розроблення проекту землеустрою щодо відведення земельної ділянки у власність із земель сільськогосподарського призначення державної власності, яка перебуває в запасі на території Володимирівської сільської ради (за межами населеного пункту), Знам'янського району, Кіровоградської області. Орієнтовний розмір земельної ділянки 2,0000 га, в тому числі: 2,0000 га - рілля, із цільовим призначенням – для ведення особистого селянського господарства.

2. Розроблений проект землеустрою щодо відведення земельної ділянки у власність підлягає погодженню та затвердженню відповідно до вимог чинного законодавства.

3. Керівнику управління Держгеокадастру у Знам'янському районі при надходженні проекту землеустрою щодо відведення земельної ділянки у власність забезпечити в установленному законодавством порядку:

3.1. погодження проекту землеустрою щодо відведення земельної ділянки у власність;

3.2. реєстрацію земельної ділянки у Державному земельному кадастрі.

4. Контроль за виконанням цього наказу залишаю за собою.

В.о. начальника
Головного управління

Чувпило В.В.





ДЕРЖАВНА СЛУЖБА УКРАЇНИ З ПИТАНЬ ГЕОДЕЗІЇ, КАРТОГРАФІЇ ТА
КАДАСТРУ

Головне управління Держгеокадастру у Кіровоградській області

вул. Академіка Корольова, 26, м. Кіровоград, 25030, тел. (0522) 34-61-44, факс 34-61-39

E-mail: kirovohrad@land.gov.ua Код ЄДРПОУ 39767636

02.03.2016 11-745/14-16 **НАКАЗ**

№

**Про надання дозволу на
розроблення документації
із землеустрою**

Відповідно до статей 15¹, 116, 118, 122 та 186 Земельного кодексу України. Положення про Головне управління Держгеокадастру у Кіровоградській області, затвердженого наказом Держгеокадастру від 03.03.2015 року № 20,

НАКАЗУЮ:

1. Надати Павленку Павлу Миколайовичу дозвіл на розроблення проекту землеустрою щодо відведення земельної ділянки у власність із земель сільськогосподарського призначення державної власності, що перебувають у резервному фонді, розташованої на території Верблюзької сільської ради, Новгородківського району, Кіровоградської області. Орієнтовний розмір земельної ділянки 2,0000 га - ріллі, із цільовим призначенням – для ведення особистого селянського господарства.

2. Розроблений проект землеустрою щодо відведення земельної ділянки у власність підлягає погодженню та затвердженню відповідно до вимог чинного законодавства.

3. Керівнику відділу Держгеокадастру у Новоархангельському районі при надходженні проекту землеустрою щодо відведення земельної ділянки у власність забезпечити в установленному законодавством порядку:

3.1. погодження проекту землеустрою щодо відведення земельної ділянки у власність;

3.2. реєстрацію земельної ділянки у Державному земельному кадастрі.

4. Контроль за виконанням цього наказу залишаю за собою.

В.о. начальника
Головного управління

Чувпило В.В.





ДЕРЖАВНА СЛУЖБА УКРАЇНИ З ПИТАНЬ ГЕОДЕЗІЇ, КАРТОГРАФІЇ ТА
КАДАСТРУ

Головне управління Держгеокадастру у Кіровоградській області

вул. Академіка Корольова, 26, м. Кіровоград, 25030, тел. (0522) 34-61-44, факс 34-61-39

E-mail: kirovograd@land.gov.ua Код ЄДРПОУ 39767636

02.03.2016 11-746/14-16-СГ **НАКАЗ**

**Про надання дозволу на
розроблення документації
із землеустрою**

Відповідно до статей 15¹, 116, 118, 121, 122 та 186 Земельного кодексу України, Положення про Головне управління Держгеокадастру у Кіровоградській області, затвердженого наказом Держгеокадастру від 03.03.2015 року № 20,

НАКАЗУЮ:

1. Надати гр. Лазаревському Дмитру Євгеновичу дозвіл на розроблення проекту землеустрою щодо відведення земельної ділянки у власність із земель сільськогосподарського призначення державної власності, що перебувають у запасі, розташованої на території Степанівської сільської ради, Устинівського району, Кіровоградської області. Орієнтовний розмір земельної ділянки 0,1200 га, в тому числі: 0,1200 га – пасовище, із цільовим призначенням – для ведення садівництва.
2. Розроблений проект землеустрою щодо відведення земельної ділянки у власність підлягає погодженню та затвердженню відповідно до вимог чинного законодавства.
3. Керівнику відділу Держгеокадастру в Устинівському районі при надходженні проекту землеустрою щодо відведення земельної ділянки у власність забезпечити в установленому законодавством порядку:
 - 3.1. погодження проекту землеустрою щодо відведення земельної ділянки у власність;
 - 3.2. реєстрацію земельної ділянки у Державному земельному кадастрі.
4. Контроль за виконанням цього наказу залишаю за собою.

В.о. начальника
Головного управління

Чувпило В.В.

11-746/14-16-СГ від 02.03.2016





ДЕРЖАВНА СЛУЖБА УКРАЇНИ З ПИТАНЬ ГЕОДЕЗІЇ, КАРТОГРАФІЇ ТА
КАДАСТРУ

Головне управління Держгеокадастру у Кіровоградській області

вул. Академіка Корольова, 26, м. Кіровоград, 25030. тел. (0522) 34-61-44, факс 34-61-39

E-mail: kirovohrad@land.gov.ua КДРГКОУ 39767636

02.03.2016 11-747/14-16-НАКАЗ

**Про надання дозволу на
розроблення документації
і землеустрою**

Відповідно до статей 15¹, 116, 118, 121, 122 та 186 Земельного кодексу України, Положення про Головне управління Держгеокадастру у Кіровоградській області, затвердженого наказом Держгеокадастру від 02.03.2015 року № 20,

НАКАЗУЮ:

1. Надати гр. Лазаревському Дмитру Євгеновичу дозвіл на розроблення проекту землеустрою щодо відведення земельної ділянки у власність із земель сільськогосподарського призначення державної власності, що перебувають у запасі, розташованої на території Степанівської сільської ради, Устинівського району, Кіровоградської області. Орієнтовний розмір земельної ділянки 2,0000 га, в тому числі: 2,0000 га – пасовище, із цільовим призначенням – для ведення особистого селянського господарства.

2. Розроблений проект землеустрою щодо відведення земельної ділянки у власність підлягає погодженню та затвердженню відповідно до вимог чинного законодавства.

3. Керівнику відділу Держгеокадастру в Устинівському районі при надходженні проекту землеустрою щодо відведення земельної ділянки у власність забезпечити в установленому законодавством порядку:

3.1. погодження проекту землеустрою щодо відведення земельної ділянки у власність;

3.2. реєстрацію земельної ділянки у Державному земельному кадастрі.

4. Контроль за виконанням цього наказу залишаю за собою.

В.о. начальника
Головного управління

Чувпило В.В.

11-747/14-16-СГ від 02.03.2016





ДЕРЖАВНА СЛУЖБА УКРАЇНИ З ПИТАНЬ ГЕОДЕЗІЇ, КАРТОГРАФІЇ ТА
КАДАСТРУ

Головне управління Держгеокадастру у Кіровоградській області

вул. Академіка Корольова, 26, м. Кіровоград, 25030. тел. (0522) 34-61-44, факс 34-61-39

E-mail: kirovohrad@land.gov.ua Код ДРПОУ 397-7636

02.03.2016 11-748/14-16-СГ **НАКАЗ**

№

**Про надання дозволу на
розроблення документації
із землеустрою**

Відповідно до статей 15¹, 116, 118, 122 та 186 Земельного кодексу України, Положення про Головне управління Держгеокадастру у Кіровоградській області, затвердженого наказом Держгеокадастру від 03.03.2015 року № 20,

НАКАЗУЮ:

1. Надати Мотріну Дмитру Миколайовичу дозвіл на розроблення проекту землеустрою щодо відведення земельної ділянки у власність із земель сільськогосподарського призначення державної власності, що перебувають у запасі, розташованої на території Мар'янівської сільської ради, Новоархангельського району, Кіровоградської області. Орієнтовний розмір земельної ділянки 2,0000 га - пасовища, із цільовим призначенням – для ведення особистого селянського господарства.

2. Розроблений проект землеустрою щодо відведення земельної ділянки у власність підлягає погодженню та затвердженню відповідно до вимог чинного законодавства.

3. Керівнику відділу Держгеокадастру у Новоархангельському районі при надходженні проекту землеустрою щодо відведення земельної ділянки у власність забезпечити в установленному законодавством порядку:

3.1. погодження проекту землеустрою щодо відведення земельної ділянки у власність;

3.2. реєстрацію земельної ділянки у Державному земельному кадастрі.

4. Контроль за виконання мцього наказу залишаю за собою.

В.о. начальника
Головного управління

Чувпило В.В.

11-748/14-16-СГ від 02.03.2016





ДЕРЖАВНА СЛУЖБА УКРАЇНИ З ПИТАНЬ ГЕОДЕЗІЇ, КАРТОГРАФІЇ ТА
КАДАСТРУ

Головне управління Держгеокадастру у Кіровоградській області

вул. Академіка Корольова, 26, м. Кіровоград, 25030, тел. (0522) 34-61-44, факс 34-61-39

E-mail: kirovohud@land.gov.ua Код ЄДРПОУ 39767636

02.03.2016 11-749/14-16-СГ **НАКАЗ**

№

**Про надання дозволу на
розроблення документації
із землеустрою**

Відповідно до статей 15¹, 116, 118, 122 та 186 Земельного кодексу України, Положення про Головне управління Держгеокадастру у Кіровоградській області, затвердженого наказом Держгеокадастру від 03.03.2015 року № 20,

НАКАЗУЮ:

1. Надати Біломлинському Андрію Анатолійовичу дозвіл на розроблення проекту землеустрою щодо відведення земельної ділянки у власність із земель сільськогосподарського призначення державної власності, що перебувають у запасі, розташовані на території Покотилівської сільської ради, Новоархангельського району, Кіровоградської області. Орієнтовний розмір земельної ділянки 2,0000 га - ріллі, із цільовим призначенням – для ведення особистого селянського господарства.

2. Розроблений проект землеустрою щодо відведення земельної ділянки у власність підлягає погодженню та затвердженню відповідно до вимог чинного законодавства.

3. Керівнику відділу Держгеокадастру у Новоархангельському районі при надходженні проекту землеустрою щодо відведення земельної ділянки у власність забезпечити в установленному законодавством порядку:

3.1. погодження проекту землеустрою щодо відведення земельної ділянки у власність ;

3.2. реєстрацію земельної ділянки у Державному земельному кадастрі.

4. Контроль за виконанням цього наказу залишаю за собою.

В.о. начальника
Головного управління

Чувпило В.В.

11-749/14-16-СГ від 02.03.2016





ДЕРЖАВНА СЛУЖБА УКРАЇНИ З ПИТАНЬ ГЕОДЕЗІЇ, КАРТОГРАФІЇ ТА
КАДАСТРУ

Головне управління Держгеокадастру у Кіровоградській області

вул.АкадемікаКорольова, 26, м.Кіровоград, 25030, тел.(0522) 34-61-44, факс 34-61-39

E-mail:kirovohrad@land.gov.uaКодЄДРПОУ 39767636

02.03.2016 11-750/14-16-~~НАКАЗ~~

**Про надання дозволу на
розроблення документації
із землеустрою**

Відповідно до статей 15¹, 116, 118, 121, 122 та 186 Земельного кодексу України, Положення про Головне управління Держгеокадастру у Кіровоградській області, затвердженого наказом Держгеокадастру від 03.03.2015 року №20

НАКАЗУЮ:

1. Надати Залуцькому Андрію Михайловичу дозвіл на розроблення проекту землеустрою щодо відведення земельної ділянки у власність із земель сільськогосподарського призначення державної власності, що перебувають у запасі, розташованої на території Долинського району Василівської сільської ради. Орієнтовний розмір земельної ділянки 2,0000га, у тому числі: 2,0000-пасовища із цільовим призначенням – для ведення особистого селянського господарства.

2. Розроблений проект землеустрою щодо відведення земельної ділянки у власність підлягає погодженню та затвердженню відповідно до вимог чинного законодавства.

3. Керівнику відділу Держгеокадастру у Долинському районі при надходженні проекту землеустрою щодо відведення земельної ділянки у власність забезпечити в установленому законодавством порядку:

3.1. погодження проекту землеустрою щодо відведення земельної ділянки у власність;

3.2. реєстрацію земельної ділянки у Державному земельному кадастрі.

4. Контроль за виконанням цього наказу залишаю за собою.

В.о. начальника Головного управління

Чупило В.В.

11-750/14-16-СГ від 02.03.2016





ДЕРЖАВНА СЛУЖБА УКРАЇНИ З ПИТАНЬ ГЕОДЕЗІЇ, КАРТОГРАФІЇ ТА
КАДАСТРУ

Головне управління Держгеокадастру у Кіровоградській області

вул. Академіка Корольова, 26, м. Кіровоград, 25030, тел. (0522) 34-61-44, факс 34-61-39

E-mail: kirovohrad@land.gov.ua Код ЄДРПОУ 39767636

02.03.2016 11-751/14-16-СГ **НАКАЗ**

**Про надання дозволу на
розроблення документації
із землеустрою**

Відповідно до статей 15¹, 116, 118, 121, 122 та 186 Земельного кодексу України, Положення про Головне управління Держгеокадастру у Кіровоградській області, затвердженого наказом Держгеокадастру від 03.03.2015 року №20

НАКАЗУЮ:

1. Надати Василенку Едуарду Руслановичу дозвіл на розроблення проекту землеустрою щодо відведення земельної ділянки у власність із земель сільськогосподарського призначення державної власності, що перебувають у запасі розташованої на території Долинського району Василівської сільської ради. Орієнтовний розмір земельної ділянки 2,0000га, у тому числі: 2,0000га-пасовища із цільовим призначенням – для ведення особистого селянського господарства.

2. Розроблений проект землеустрою щодо відведення земельної ділянки у власність підлягає погодженню та затвердженню відповідно до вимог чинного законодавства.

3. Керівнику відділу Держгеокадастру у Долинському районі при надходженні проекту землеустрою щодо відведення земельної ділянки у власність забезпечити в установленому законодавством порядку:

3.1. погодження проекту землеустрою щодо відведення земельної ділянки у власність;

3.2. реєстрацію земельної ділянки у Державному земельному кадастрі.

4. Контроль за виконанням цього наказу залишаю за собою.

В.о. начальника Головного управління

Чувпило В.В.

11-751/14-16-СГ від 02.03.2016





ДЕРЖАВНА СЛУЖБА УКРАЇНИ З ПИТАНЬ ГЕОДЕЗІЇ, КАРТОГРАФІЇ ТА
КАДАСТРУ

Головне управління Держгеокадастру у Кіровоградській області

вул. Академіка Корольова, 26, м. Кіровоград, 25030, тел. (0522) 34-61-44, факс 34-61-39

E-mail: kirovolrad@land.gov.ua Код ЄДРПОУ 39767636

02.03.2016 11-752/14-16-НАКАЗ

**Про надання дозволу на
розроблення документації
із землеустрою**

Відповідно до статей 15¹, 116, 118, 121, 122 та 186 Земельного кодексу України, Положення про Головне управління Держгеокадастру у Кіровоградській області, затвердженого наказом Держгеокадастру від 03.03.2015 року №20

НАКАЗУЮ:

1. Надати Деркачу Дмитру Ігоревичу дозвіл на розроблення проекту землеустрою щодо відведення земельної ділянки у власність із земель сільськогосподарського призначення державної власності, що перебувають у запасі розташованої на території Долинського району Маловодянської сільської ради. Орієнтовний розмір земельної ділянки 2,0000га, у тому числі: 2,0000га-рілля із цільовим призначенням – для ведення особистого селянського господарства.

2. Розроблений проект землеустрою щодо відведення земельної ділянки у власність підлягає погодженню та затвердженню відповідно до вимог чинного законодавства.

3. Керівнику відділу Держгеокадастру у Долинському районі при надходженні проекту землеустрою щодо відведення земельної ділянки у власність забезпечити в установленому законодавством порядку:

3.1. погодження проекту землеустрою щодо відведення земельної ділянки у власність;

3.2. реєстрацію земельної ділянки у Державному земельному кадастрі.

4. Контроль за виконанням цього наказу залишаю за собою.

В.о. начальника Головного управління

Чувпило В.В.

11-752/14-16-СГ від 02.03.2016





ДЕРЖАВНА СЛУЖБА УКРАЇНИ З ПИТАНЬ ГЕОДЕЗІЇ, КАРТОГРАФІЇ ТА
КАДАСТРУ

Головне управління Держгеокадастру у Кіровоградській області

вул. Академіка Корольова, 26, м. Кіровоград, 25030, тел. (0522) 34-61-44, факс 34-61-39

E-mail: kirovohrad@land.gov.ua Код ЄДРПОУ 39767636

02.03.2016 11-753/14-16-НАКАЗ

№

**Про затвердження документації
із землеустрою та надання
земельної ділянки у власність
без зміни цільового призначення**

Відповідно до статей 15¹, 20, 116, 118, 121, 122 Земельного кодексу України, Положення про Головне управління Держгеокадастру у Кіровоградській області, затвердженого наказом Держгеокадастру від 03.03.2015 року № 20

НАКАЗУЮ:

1. Затвердити проект землеустрою щодо відведення земельної ділянки у власність для ведення особистого селянського господарства на території Новомиргородського району Йосипівської сільської ради.

2. Надати Худіку Анатолію Олександровичу у власність земельну ділянку площею 2,0000 га, в тому числі: площею 2,0000 га ріллі, (кадастровий номер 3523882500:02:001:5057) із земель сільськогосподарського призначення державної власності без зміни цільового призначення для ведення особистого селянського господарства, розташовану на території Новомиргородського району Йосипівської сільської ради.


3. Право власності на земельну ділянку (кадастровий номер 3523882500:02:001:5057) виникає з моменту державної реєстрації цього права та оформлюється відповідно до Закону України "Про державну реєстрацію речових прав на нерухоме майно та їх обтяжень".

4. Контроль за виконанням цього наказу залишаю за собою.

В.о. начальника
Головного управління

Чувпило В. В.

11-753/14-16-СГ від 02.03.2016





ДЕРЖАВНА СЛУЖБА УКРАЇНИ З ПИТАНЬ ГЕОДЕЗІЇ, КАРТОГРАФІЇ ТА
КАДАСТРУ

Головне управління Держгеокадастру у Кіровоградській області

вул. Академіка Корольова, 26, м. Кіровоград, 25030, тел. (0522) 34-61-44, факс 34-61-39

E-mail: kirovohrad@land.gov.ua Код ЄДРПОУ 39767636

02.03.2016 11-754/14-16-~~НАКАЗ~~

**Про затвердження документації
землеустрою та надання
земельної ділянки у власність
без зміни цільового призначення**

Відповідно до статей 15¹, 20, 118, 122, 207 та 208 Земельного кодексу України, Положення про Головне управління Держгеокадастру у Кіровоградській області, затвердженого наказом Держгеокадастру від 03.03.2015 року № 20

НАКАЗУЮ:

1. Затвердити проект землеустрою щодо відведення земельної ділянки у власність для ведення особистого селянського господарства на території Новомиргородського району Йосипівської сільської ради.

2. Надати Ключенку Миколі Юрійовичу у власність земельну ділянку площею 2,0000 га, в тому числі: площею 2,0000 га ріллі, (кадастровий номер 3523882500:02:001:5074) із земель сільськогосподарського призначення державної власності без зміни цільового призначення для ведення особистого селянського господарства, розташовану на території Новомиргородського району Йосипівської сільської ради.

3. Право власності на земельну ділянку (кадастровий номер 3523882500:02:001:5074) виникає з моменту державної реєстрації цього права та оформлюється відповідно до Закону України "Про державну реєстрацію речових прав на нерухоме майно та їх обтяжень".

4. Контроль за виконанням цього наказу залишаю за собою.

В.о. начальника
Головного управління

Чувпило В. В.

11-754/14-16-СГ від 02.03.2016





ДЕРЖАВНА СЛУЖБА УКРАЇНИ З ПИТАНЬ ГЕОДЕЗІЇ, КАРТОГРАФІЇ ТА
КАДАСТРУ

Головне управління Держгеокадастру у Кіровоградській області

вул.Академіка Корольова, 26, м.Кіровоград, 25030, тел.(0522) 34-61-44, факс 34-61-39

E-mail: kirovohrad@land.gov.ua Код ЄДРПОУ 39767636

02.03.2016 11-755/14-16-НАКАЗ

**Про затвердження документації
із землеустрою та надання
земельної ділянки у власність
без зміни цільового призначення**

Відповідно до статей 15¹, 20, 116, 118, 121, 122 Земельного кодексу України, Положення про Головне управління Держгеокадастру у Кіровоградській області, затвердженого наказом Держгеокадастру від 03.03.2015 року № 20

НАКАЗУЮ:

1. Затвердити проект землеустрою щодо відведення земельної ділянки у власність для ведення особистого селянського господарства на території Новомиргородського району Йосипівської сільської ради.

2. Надати Сташенюку Ігорю Юрійовичу у власність земельну ділянку площею 2,0000 га, в тому числі: площею 2,0000 га ріллі, (кадастровий номер 3523882500:02:001:5058) із земель сільськогосподарського призначення державної власності без зміни цільового призначення для ведення особистого селянського господарства, розташовану на території Новомиргородського району Йосипівської сільської ради.

3. Право власності на земельну ділянку (кадастровий номер 3523882500:02:001:5058) виникає з моменту державної реєстрації цього права та оформлюється відповідно до Закону України "Про державну реєстрацію речових прав на нерухоме майно та їх обтяжень".

4. Контроль за виконанням цього наказу залишаю за собою.

В.о. начальника
Головного управління

Чувпило В. В.





ДЕРЖАВНА СЛУЖБА УКРАЇНИ З ПИТАНЬ ГЕОДЕЗІЇ, КАРТОГРАФІЇ ТА
КАДАСТРУ

Головне управління Держгеокадастру у Кіровоградській області

вул.Академіка Корольова, 26, м.Кіровоград, 25030, тел.(0522) 34-61-44, факс 34-61-39

E-mail: kirovohrad@land.gov.ua Код ЄДРПОУ 39767636

02.03.2016 11-756/14-16-**НАКАЗ**

**Про затвердження документації
із землеустрою та надання
земельної ділянки у власність
без зміни цільового призначення**

Відповідно до статей 15¹, 20, 116, 118, 121, 122 Земельного кодексу України, Положення про Головне управління Держгеокадастру у Кіровоградській області, затвердженого наказом Держгеокадастру від 03.03.2015 року № 20, заяви гр. Коденця С.М.

НАКАЗУЮ:

1. Затвердити проект землеустрою щодо відведення земельної ділянки у власність за рахунок земель сільськогосподарського призначення, що перебувають у запасі на території Новоукраїнського району Сотницько-Балківської сільської ради.

2. Надати Коденцю Сергію Миколайовичу у власність земельну ділянку площею 2,0000 га, в тому числі: 2,0000 га - пасовища (кадастровий номер 3524086400:02:000:0604) із земель сільськогосподарського призначення державної власності, що перебувають у запасі без зміни цільового призначення для ведення особистого селянського господарства, розташовану на території Новоукраїнського району Сотницько-Балківської сільської ради.

3. Право власності на земельну ділянку (кадастровий номер 3524086400:02:000:0604) виникає з моменту державної реєстрації цього права та оформлюється відповідно до Закону України "Про державну реєстрацію речових прав на нерухоме майно та їх обтяжень".

4. Контроль за виконанням цього наказу залишаю за собою.

В.о. начальника Головного управління

Чувпило В. В.

11-756/14-16-СГ від 02.03.2016





ДЕРЖАВНА СЛУЖБА УКРАЇНИ З ПИТАНЬ ГЕОДЕЗІЇ, КАРТОГРАФІЇ ТА
КАДАСТРУ

Головне управління Держгеокадастру у Кіровоградській області

вул. Академіка Корольова, 26, м. Кіровоград, 25030, тел. (0522) 34-61-44, факс 34-61-39

E-mail: kirovohrad@land.gov.ua Код ЄДРПОУ 39767636

02.03.2016 11-757/14-16-СГ
НАКАЗ

**Про затвердження документації
із землеустрою та надання
земельної ділянки у власність
без зміни цільового призначення**

Відповідно до статей 15¹, 20, 116, 118, 121, 122 Земельного кодексу України, Положення про Головного управління Держгеокадастру у Кіровоградській області, затвердженого наказом Держгеокадастру від 03.03.2015 року № 20.

НАКАЗУЮ:

1. Затвердити проект землеустрою щодо відведення земельної ділянки сільськогосподарського призначення державної власності, яка перебуває в запасі на території Богданівської сільської ради, Петрівського району, Кіровоградської області.

2. Надати Реві Артему Вікторовичу у власність земельну ділянку площею 2,0000 га, в тому числі: рілля площею 2,0000 га, (кадастровий номер 3524980800:02:000:5131) із земель сільськогосподарського призначення державної власності без зміни цільового призначення для ведення особистого селянського господарства, розташовану на території Богданівської сільської ради, Петрівського району.

3. Право власності на земельну ділянку (кадастровий номер 3524980800:02:000:5131) виникає з моменту державної реєстрації цього права та оформлюється відповідно до Закону України "Про державну реєстрацію речових прав на нерухоме майно та їх обтяжень".

4. Контроль за виконанням цього наказу залишаю за собою.

В.о. начальника
Головного управління

Чувпило В.В.

11-757/14-16-СГ від 02.03.2016





ДЕРЖАВНА СЛУЖБА УКРАЇНИ З ПИТАНЬ ГЕОДЕЗІЇ, КАРТОГРАФІЇ ТА
КАДАСТРУ

Головне управління Держгеокадастру у Кіровоградській області

вул.Академіка Корольова, 26, м.Кіровоград, 25030, тел.(0522) 34-61-44, факс 34-61-39

E-mail: kirovohr.dzr.land.gov.ua Код ЄДРПОУ 39767636

02.03.2016 11-758/14-16-СГ **НАКАЗ**

**Про затвердження документації
із землеустрою та надання
земельної ділянки у власність
без зміни цільового призначення**

Відповідно до статей 15¹, 20, 116, 118., 121, 122 Земельного кодексу України, Положення про Головного управління Держгеокадастру у Кіровоградській області, затвердженого наказом Держгеокадастру від 03.03.2015 року № 20.

НАКАЗУЮ:

1. Затвердити проект землеустрою щодо відведення земельної ділянки сільськогосподарського призначення державної власності, яка перебуває в запасі на території Богданівської сільської ради, Петрівського району, Кіровоградської області

2. Надати Мироненку Олександрю Сергійовичу у власність земельну ділянку площею 2,0000 га, в тому числі: рілля площею 2,0000 га, (кадастровий номер 3524980800:02:000:5130) із земель сільськогосподарського призначення державної власності без зміни цільового призначення для ведення особистого селянського господарства, розташовану на території Петрівського району Богданівської сільської ради


3. Право власності на земельну ділянку (кадастровий номер 3524980800:02:000:5130) виникає з моменту державної реєстрації цього права та оформлюється відповідно до Закону України "Про державну реєстрацію речових прав на нерухоме майно та їх обтяжень".

4. Контроль за виконанням цього наказу залишаю за собою.

В.о. начальника
Головного управління

Чувпило В.В.

11-758/14-16-СГ від 02.03.2016





ДЕРЖАВНА СЛУЖБА УКРАЇНИ З ПИТАНЬ ГЕОДЕЗІЇ, КАРТОГРАФІЇ ТА
КАДАСТРУ

Головне управління Держгеокадастру у Кіровоградській області

вул. Академіка Корольова, 26, м. Кіровоград, 25030. тел. (0522) 34-61-44, факс 34-61-39

Е-пошта: kirovograd@land.gov.ua Код ЄДРПОУ 59767636

02.03.2016

11-759/14-16-СГ

НАКАЗ

**Про затвердження документації
із землеустрою та надання
земельної ділянки у власність
без зміни цільового призначення**

Відповідно до статей 15¹, 20, 116, 118, 121, 122 Земельного кодексу України, Положення про Головного управління Держгеокадастру у Кіровоградській області, затвердженого наказом Держгеокадастру від 03.03.2015 року № 20.

НАКАЗУЮ:

1. Затвердити проект землеустрою щодо відведення земельної ділянки сільськогосподарського призначення державної власності, яка перебуває в запасі на території Богданівської сільської ради, Петрівського району, Кіровоградської області.

2. Надати Дорошенку Ігорю Валерійовичу у власність земельну ділянку площею 2,0000 га, в тому числі: рілля площею 2,0000 га, (кадастровий номер 3524980800:02:000:5129) із земель сільськогосподарського призначення державної власності без зміни цільового призначення для ведення особистого селянського господарства, розташовану на території Богданівської сільської ради, Петрівського району.

3. Право власності на земельну ділянку (кадастровий номер 3524980800:02:000:5129) виникає з моменту державної реєстрації цього права та оформлюється відповідно до Закону України "Про державну реєстрацію речових прав на нерухоме майно та їх обтяжень".

4. Контроль за виконанням цього наказу залишаю за собою.

В.о. начальника
Головного управління

Чувпило В.В.

11-759/14-16-СГ від 02.03.2016





ДЕРЖАВНА СЛУЖБА УКРАЇНИ З ПИТАНЬ ГЕОДЕЗІЇ, КАРТОГРАФІЇ ТА
КАДАСТРУ

Головне управління Держгеокадастру у Кіровоградській області

вул. Академіка Корольова, 26, м. Кіровоград, 25030, тел. (0522) 34-61-44, факс 34-61-39

E-mail: kirovohrad@land.gov.ua Код ЄДРПОУ 39767636

02.03.2016 11-760/14-16 **КАКАЗ**

**Про надання дозволу на
розроблення документації
із землеустрою**

Відповідно до статей 15¹, 116, 118, 121, 122 та 186 Земельного кодексу України, Положення про Головне управління Держгеокадастру у Кіровоградській області, затвердженого наказом Держгеокадастру від 03.03.2015 року №20

НАКАЗУЮ:

1. Надати Сулику Сергію Петровичу дозвіл на розроблення проекту землеустрою щодо відведення земельної ділянки у власність із земель сільськогосподарського призначення державної власності, що перебувають у запасі розташованої на території Долинського району Маловодянської сільської ради. Орієнтовний розмір земельної ділянки 2,0000га, у тому числі: 2,0000га-рілля, із цільовим призначенням – для ведення особистого селянського господарства.

2. Розроблений проект землеустрою щодо відведення земельної ділянки у власність підлягає погодженню та затвердженню відповідно до вимог чинного законодавства.

3. Керівнику відділу Держгеокадастру у Долинському районі при надходженні проекту землеустрою щодо відведення земельної ділянки у власність забезпечити в установленому законодавством порядку:

3.1. погодження проекту землеустрою щодо відведення земельної ділянки у власність;

3.2. реєстрацію земельної ділянки у Державному земельному кадастрі.

4. Контроль за виконанням цього наказу залишаю за собою.

В.о. начальника Головного управління

Чупило В.В.

11-760/14-16-СГ від 02.03.2016





ДЕРЖАВНА СЛУЖБА УКРАЇНИ З ПИТАНЬ ГЕОДЕЗІЇ, КАРТОГРАФІЇ ТА
КАДАСТРУ

Головне управління Держгеокадастру у Кіровоградській області

вул.АкадемікаКорольова, 26, м.Кіровоград, 25030, тел.(0522) 34-61-44, факс 34-61-39

E-mail:kirovohrad@land.gov.ua Код ЄДРПОУ 39767636

02.03.2016 11-761/14-16-ЦАКАЗ

**Про надання дозволу на
розроблення документації
із землеустрою**

Відповідно до статей 15¹, 116, 118, 121, 122 та 186 Земельного кодексу України, Положення про Головне управління Держгеокадастру у Кіровоградській області, затвердженого наказом Держгеокадастру від 03.03.2015 року №20

НАКАЗУЮ:

1. Надати Костенку Євгену Васильовичу дозвіл на розроблення проекту землеустрою щодо відведення земельної ділянки у власність із земель сільськогосподарського призначення державної власності, що перебувають у резерві розташованої на території Долинського району Варварівської сільської ради. Орієнтовний розмір земельної ділянки 2,0000га, у тому числі: 2,0000 га-рілля, із цільовим призначенням – для ведення особистого селянського господарства.

2. Розроблений проект землеустрою щодо відведення земельної ділянки у власність підлягає погодженню та затвердженню відповідно до вимог чинного законодавства.

3. Керівнику відділу Держгеокадастру у Долинському районі при надходженні проекту землеустрою щодо відведення земельної ділянки у власність забезпечити в установленому законодавством порядку:

3.1. погодження проекту землеустрою щодо відведення земельної ділянки у власність;

3.2. реєстрацію земельної ділянки у Державному земельному кадастрі.

4. Контроль за виконанням цього наказу залишаю за собою.

В.о. начальника Головного управління

Чувпило В.В.

11-761/14-16-СГ від 02.03.2016





ДЕРЖАВНА СЛУЖБА УКРАЇНИ З ПИТАНЬ ГЕОДЕЗІЇ, КАРТОГРАФІЇ ТА
КАДАСТРУ

Головне управління Держгеокадастру у Кіровоградській області

вул.АкадемікаКорольова, 26, м.Кіровоград, 25030, тел.(0522) 34-61-44, факс 34-61-39

E-mail:kirovohrad@land.gov.uaКодЄДРГІОУ 39767626

02.03.2016 11-762/14-16-**НАКАЗ**

**Про надання дозволу на
розроблення документації
із землеустрою**

Відповідно до статей 15¹, 116, 118, 121, 122 та 186 Земельного кодексу України, Положення про Головне управління Держгеокадастру у Кіровоградській області, затвердженого наказом Держгеокадастру від 03.03.2015 року № 20 ,

НАКАЗУЮ:

1. Надати гр. Кузьмину Віталію Володимировичу дозвіл на розроблення проекту землеустрою щодо відведення земельної ділянки у власність із земель сільськогосподарського призначення державної власності, що перебувають у запасі, розташованої на території Новоархангельської селищної ради, Новоархангельського району, Кіровоградської області. Орієнтовний розмір земельної ділянки 2,0000 га, в тому числі: 2,0000 га – пасовище, із цільовим призначенням – для ведення особистого селянського господарства.

2. Розроблений проект землеустрою щодо відведення земельної ділянки у власність підлягає погодженню та затвердженню відповідно до вимог чинного законодавства.

3. Керівнику відділу Держгеокадастру у Новоархангельському районі при надходженні проекту землеустрою щодо відведення земельної ділянки у власність забезпечити в установленому законодавством порядку:

3.1. погодження проекту землеустрою щодо відведення земельної ділянки у власність;

3.2. реєстрацію земельної ділянки у Державному земельному кадастрі.

4. Контроль за виконанням цього наказу залишаю за собою.

В.о. начальника
Головного управління

Чувпило В.В.





ДЕРЖАВНА СЛУЖБА УКРАЇНИ З ПИТАНЬ ГЕОДЕЗІЇ, КАРТОГРАФІЇ ТА
КАДАСТРУ

Головне управління Держгеокадастру у Кіровоградській області

вул. Академіка Корольова, 26, м. Кіровоград, 25030, тел. (0522) 34-61-44, факс 34-61-39

E-mail: kirovohrad@land.gov.ua Код ЄДРПОУ 38707635

02.03.2016 11-763/14-16-СГ **НАКАЗ**

№

**Про надання дозволу на
розроблення документації
із землеустрою**

Відповідно до статей 15¹, 116, 118, 122 та 186 Земельного кодексу України, Положення про Головне управління Держгеокадастру у Кіровоградській області, затвердженого наказом Держгеокадастру від 03.03.2015 року № 20,

НАКАЗУЮ:

1. Надати Варакуті Андрію Васильовичу дозвіл на розроблення проекту землеустрою щодо відведення земельної ділянки у власність із земель сільськогосподарського призначення державної власності, що перебувають у запасі, розташованої на території Новгородківської селищної ради, Новгородківського району, Кіровоградської області. Орієнтовний розмір земельної ділянки 1,0800 га - ріллі, із цільовим призначенням – для ведення особистого селянського господарства.

2. Розроблений проект землеустрою щодо відведення земельної ділянки у власність підлягає погодженню та затвердженню відповідно до вимог чинного законодавства.

3. Керівнику відділу Держгеокадастру у Новгородківському районі при надходженні проекту землеустрою щодо відведення земельної ділянки у власність забезпечити в установленному законодавством порядку:

3.1. погодження проекту землеустрою щодо відведення земельної ділянки у власність;

3.2. реєстрацію земельної ділянки у Державному земельному кадастрі.

4. Контроль за виконанням цього наказу залишаю за собою.

В.о. начальника
Головного управління

Чувпило В.В.





ДЕРЖАВНА СЛУЖБА УКРАЇНИ З ПИТАНЬ ГЕОДЕЗІЇ, КАРТОГРАФІЇ ТА
КАДАСТРУ

Головне управління Держгеокадастру у Кіровоградській області

вул.АкадемікаКорольова, 26, м.Кіровоград, 25030, тел.(0522) 34-61-44, факс 34-61-39

E-mail:kirovograd@land.gov.uaКод ЄДРПОУ 39767636

02.03.2016 11-764/14-16-СГ
НАКАЗ

**Про надання дозволу на
розроблення документації
із землеустрою**

Відповідно до статей 15¹, 116, 118, 121, 122 та 186 Земельного кодексу України. Положення про Головне управління Держгеокадастру у Кіровоградській області, затвердженого наказом Держгеокадастру від 03.03.2015 року № 20,

НАКАЗУЮ:

1. Надати гр. Вознюку Віталію Олександровичу дозвіл на розроблення проекту землеустрою щодо відведення земельної ділянки у власність із земель сільськогосподарського призначення державної власності, що перебувають у запасі, розташованої на території Докучаєвської сільської ради, Устинівського району, Кіровоградської області. Орієнтовний розмір земельної ділянки 2,0000 га, в тому числі, 2,0000 га – рілля, із цільовим призначенням – для ведення особистого селянського господарства.

2. Розроблений проект землеустрою щодо відведення земельної ділянки у власність підлягає погодженню та затвердженню відповідно до вимог чинного законодавства.

3. Керівнику відділу Держгеокадастру в Устинівському районі при надходженні проекту землеустрою щодо відведення земельної ділянки у власність забезпечити в установленному законодавством порядку:

3.1. погодження проекту землеустрою щодо відведення земельної ділянки у власність;

3.2. реєстрацію земельної ділянки у Державному земельному кадастрі.

4. Контроль за виконанням цього наказу залишаю за собою.

В.о. начальника
Головного управління

Чувпило В.В.





ДЕРЖАВНА СЛУЖБА УКРАЇНИ З ПИТАНЬ ГЕОДЕЗІЇ, КАРТОГРАФІЇ ТА
КАДАСТРУ

Головне управління Держгеокадастру у Кіровоградській області

вул. Академіка Корольова, 26, м. Кіровоград, 25030, тел. (0522) 34-61-44, факс 34-61-39

E-mail: kirovohrad@land.gov.ua Код ЄДРПОУ 39767636

02.03.2016 11-765/14-16-**НАКАЗ**

**Про надання дозволу на
розроблення документації
із землеустрою**

Відповідно до статей 15¹, 116, 118, 121, 122 та 186 Земельного кодексу України, Положення про Головне управління Держгеокадастру у Кіровоградській області, затвердженого наказом Держгеокадастру від 03.03.2015 року № 20,

НАКАЗУЮ:

1. Надати гр. Сиволапу Олександрю Дмитровичу дозвіл на розроблення проекту землеустрою щодо відведення земельної ділянки у власність із земель сільськогосподарського призначення державної власності, що перебувають у запасі, розташованої на території Підвисоцької сільської ради, Новоархангельського району, Кіровоградської області. Орієнтовний розмір земельної ділянки 2,0000 га, в тому числі: 2,0000 га – рілля, із цільовим призначенням – для ведення особистого селянського господарства.

2. Розроблений проект землеустрою щодо відведення земельної ділянки у власність підлягає погодженню та затвердженню відповідно до вимог чинного законодавства.

3. Керівнику відділу Держгеокадастру у Новоархангельському районі при надходженні проекту землеустрою щодо відведення земельної ділянки у власність забезпечити в установленому законодавством порядку:

3.1. погодження проекту землеустрою щодо відведення земельної ділянки у власність;

3.2. реєстрацію земельної ділянки у Державному земельному кадастрі.

4. Контроль за виконанням цього наказу залишаю за собою.

В.о. начальника
Головного управління

Чувпило В.В.

11-765/14-16-СГ від 02.03.2016





ДЕРЖАВНА СЛУЖБА УКРАЇНИ З ПИТАНЬ ГЕОДЕЗІЇ, КАРТОГРАФІЇ ТА
КАДАСТРУ

Головне управління Держгеокадастру у Кіровоградській області

вул.Академіка Корольова, 26, м.Кіровоград, 25030. тел.(0522) 34-61-44, факс 34-61-39

E-mail: kirovohrad@land.gov.ua Код ЄДРПОУ 39767636

02.03.2016 11-766/14-16-**НАКАЗ**

**Про затвердження документації
із землеустрою та надання
земельної ділянки у власність
без зміни цільового призначення**

Відповідно до статей 15¹, 20, 116, 118, 121, 122 Земельного кодексу України, Положення Головного управління Держгеокадастру у Кіровоградській області, затвердженого наказом Держгеокадастру від 03.03.2015 року № 20, заяви гр. Мар'янова Д.С.

НАКАЗУЮ:

1. Затвердити проект землеустрою щодо відведення земельної ділянки сільськогосподарського призначення державної власності, яка перебуває в запасі на території Богданівської сільської ради (за межами населеного пункту), Петрівського району, Кіровоградської області.
2. Надати гр. Мар'янову Дмитру Сергійовичу у власність земельну ділянку площею 2,0000 га, в тому числі: 2,0000 га - рілля, (кадастровий номер 3524980800:02:000:5118) із земель сільськогосподарського призначення державної власності без зміни цільового призначення для ведення особистого селянського господарства, розташовану на території Богданівської сільської ради (за межами населеного пункту), Петрівського району.
3. Право власності на земельну ділянку (кадастровий номер 3524980800:02:000:5118) виникає з моменту державної реєстрації цього права та оформлюється відповідно до Закону України "Про державну реєстрацію речових прав на нерухоме майно та їх обтяжень".
4. Контроль за виконанням цього наказу залишаю за собою.

В.о. начальника
Головного управління

Чувпило В.В.





ДЕРЖАВНА СЛУЖБА УКРАЇНИ З ПИТАНЬ ГЕОДЕЗІЇ, КАРТОГРАФІЇ ТА
КАДАСТРУ

Головне управління Держгеокадастру у Кіровоградській області

вул. Академіка Корольова, 26, м. Кіровоград, 25030, тел. (0522) 34-61-44, факс 34-61-39

E-mail: kirovohrad@land.gov.ua Код ЄДРПОУ 39767636

02.03.2016 11-767/14-16-НАКАЗ

**Про затвердження документації
із землеустрою та надання
земельної ділянки у власність
без зміни цільового призначення**

Відповідно до статей 15¹, 20, 116, 118, 121, 122 Земельного кодексу України, Положення Головного управління Держгеокадастру у Кіровоградській області, затвердженого наказом Держгеокадастру від 03.03.2015 року № 20, заяви гр. Дубенчука П.М.

НАКАЗУЮ:

1. Затвердити проект землеустрою щодо відведення земельної ділянки сільськогосподарського призначення державної власності, яка перебуває в запасі на території Вільхівської сільської ради, Ульяновського району, Кіровоградської області.

2. Надати гр. Дубенчуку Петру Миколайовичу у власність земельну ділянку площею 2,0000 га, в тому числі: 2,0000 га - пасовища, (кадастровий номер 3525587100:02:000:5114) із земель сільськогосподарського призначення державної власності без зміни цільового призначення для ведення особистого селянського господарства, розташовану на території Вільхівської сільської ради, Ульяновського району.


3. Право власності на земельну ділянку (кадастровий номер 3525587100:02:000:5114) виникає з моменту державної реєстрації цього права та оформлюється відповідно до Закону України "Про державну реєстрацію речових прав на нерухоме майно та їх обтяжень".

4. Контроль за виконанням цього наказу залишаю за собою.

В.о. начальника
Головного управління

Чувпило В.В.

11-767/14-16-СГ від 02.03.2016





ДЕРЖАВНА СЛУЖБА УКРАЇНИ З ПИТАНЬ ГЕОДЕЗІЇ, КАРТОГРАФІЇ ТА
КАДАСТРУ

Головне управління Держгеокадастру у Кіровоградській області

вул. Академіка Корольова, 26, м. Кіровоград, 25030, тел. (0522) 34-61-44, факс 34-61-39

E-mail: kirovohrad@land.gov.ua Код ЄДРНОУ 39767636

02.03.2016 11-768/14-16-С **НАКАЗ**

**Про затвердження документації
із землеустрою та надання
земельної ділянки у власність
без зміни цільового призначення**

Відповідно до статей 15¹, 20, 116, 118, 121 та 122 Земельного кодексу України, Положення про Головне управління Держгеокадастру у Кіровоградській області, затвердженого наказом Держгеокадастру від 03.03.2015 року № 20

НАКАЗУЮ:

1. Затвердити проекту землеустрою щодо відведення земельної ділянки у власність для ведення особистого селянського господарства на території Устинівського району Інгульської сільської ради.

2. Надати Стрижкову Миколі Романовичу у власність земельну ділянку площею 2,0000 га, в тому числі: рілля площею 2,0000 га (кадастровий номер 3525884900:02:000:5148) із земель сільськогосподарського призначення державної власності, що перебувають у запасі без зміни цільового призначення для ведення особистого селянського господарства, розташовану на території Устинівського району Інгульської сільської ради

3. Право власності на земельну ділянку (кадастровий номер 3525884900:02:000:5148) виникає з моменту державної реєстрації цього права та оформлюється відповідно до Закону України "Про державну реєстрацію речових прав на нерухоме майно та їх обтяжень".

4. Контроль за виконанням цього наказу залишаю за собою.

В.о. начальника
Головного управління

Чувпило В.В.

11-768/14-16-СГ від 02.03.2016





ДЕРЖАВНА СЛУЖБА УКРАЇНИ З ПИТАНЬ ГЕОДЕЗІЇ, КАРТОГРАФІЇ ТА
КАДАСТРУ

Головне управління Держгеокадастру у Кіровоградській області

ву.л.Академіка Корольова, 26, м.Кіровоград, 25030. тел.(0522) 34-61-44. факс 34-61-39

E-mail: kirovohrad@land.gov.ua Код ЄДРПОУ 39767636

02.03.2016 11-769/14-16-НАКАЗ

**Про затвердження документації
із землеустрою та надання
земельної ділянки у власність
без зміни цільового призначення**

Відповідно до статей 15¹, 20, 116, 118, 121 та 122 Земельного кодексу України. Положення про Головне управління Держгеокадастру у Кіровоградській області, затвердженого наказом Держгеокадастру від 03.03.2015 року № 20

НАКАЗУЮ:

1. Затвердити проекту землеустрою щодо відведення земельної ділянки у власність для ведення особистого селянського господарства на території Новгородківського району Вершино-Кам'янської сільської ради.

2. Надати Денисову Володимирі Володимировичу у власність земельну ділянку площею 2.0000 га, в тому числі: рілля площею 2,0000 га (кадастровий номер 3523480800:02:000:5258) із земель сільськогосподарського призначення державної власності, що перебувають у запасі без зміни цільового призначення для ведення особистого селянського господарства, розташовану на території Новгородківського району Вершино-Кам'янської сільської ради

3. Право власності на земельну ділянку (кадастровий номер 3523480800:02:000:5258) виникає з моменту державної реєстрації цього права та оформлюється відповідно до Закону України "Про державну реєстрацію речових прав на нерухоме майно та їх обтяжень".

4. Контроль за виконанням цього наказу залишаю за собою.

В.о. начальника
Головного управління

Чувпило В.В.

11-769/14-16-СГ від 02.03.2016





ДЕРЖАВНА СЛУЖБА УКРАЇНИ З ПИТАНЬ ГЕОДЕЗІЇ, КАРТОГРАФІЇ ТА
КАДАСТРУ

Головне управління Держгеокадастру у Кіровоградській області

вул. Академіка Корольова, 26, м. Кіровоград, 25030, тел. (0522) 34-61-44, факс 34-61-39

E-mail: kirovohrad@land.gov.ua Кол. ЄДРПОУ 39767636

02.03.2016 11-770/14-16-~~НАКАЗ~~

**Про надання дозволу на
розроблення документації
із землеустрою**

Відповідно до статей 15¹, 116, 118, 121, 122 та 186 Земельного кодексу України, Положення про Головне управління Держгеокадастру у Кіровоградській області, затвердженого наказом Держгеокадастру від 03.03.2015 року № 20,

НАКАЗУЮ:

1. Надати гр. Гончару Юрію Олександровичу дозвіл на розроблення проекту землеустрою щодо відведення земельної ділянки у власність із земель сільськогосподарського призначення державної власності, що перебувають у резервному фонді, розташовані на території Підвисоцької сільської ради, Новоархангельського району, Кіровоградської області. Орієнтовний розмір земельної ділянки 2,0000 га, в тому числі: 2,0000 га – рілля, із цільовим призначенням – для ведення особистого селянського господарства.

2. Розроблений проект землеустрою щодо відведення земельної ділянки у власність підлягає погодженню та затвердженню відповідно до вимог чинного законодавства.

3. Керівнику відділу Держгеокадастру у Новоархангельському районі при надходженні проекту землеустрою щодо відведення земельної ділянки у власність забезпечити в установленому законодавством порядку:

3.1. погодження проекту землеустрою щодо відведення земельної ділянки у власність;

3.2. реєстрацію земельної ділянки у Державному земельному кадастрі.

4. Контроль за виконанням цього наказу залишаю за собою.

В.о. начальника
Головного управління

Чувпило В.В.





ДЕРЖАВНА СЛУЖБА УКРАЇНИ З ПИТАНЬ ГЕОДЕЗІЇ, КАРТОГРАФІЇ ТА
КАДАСТРУ

Головне управління Держгеокадастру у Кіровоградській області

вул. Академіка Корольова, 26, м. Кіровоград, 25030, тел. (0522) 34-61-44, факс 34-61-39

E-mail: kirovohrad@land.gov.ua Код ЄДРПОУ 39767636

02.03.2016 11-771/14-16-СГ **НАКАЗ**

**Про надання дозволу на
розроблення документації
із землеустрою**

Відповідно до статей 15¹, 116, 118, 121, 122 та 186 Земельного кодексу України, Положення про Головне управління Держгеокадастру у Кіровоградській області, затвердженого наказом Держгеокадастру від 03.03.2015 року № 20,

НАКАЗУЮ:

1. Надати гр. Музиченку Ігорю Вікторовичу дозвіл на розроблення проекту землеустрою щодо відведення земельної ділянки у власність із земель сільськогосподарського призначення державної власності, що перебувають у резервному фонді, розташованої на території Підвисоцької сільської ради, Новоархангельського району, Кіровоградської області. Орієнтовний розмір земельної ділянки 2,0000 га, в тому числі: 2,0000 га – рілля, із цільовим призначенням – для ведення особистого селянського господарства.

2. Розроблений проект землеустрою щодо відведення земельної ділянки у власність підлягає погодженню та затвердженню відповідно до вимог чинного законодавства.

3. Керівнику відділу Держгеокадастру у Новоархангельському районі при надходженні проекту землеустрою щодо відведення земельної ділянки у власність забезпечити в установленому законодавством порядку:

3.1. погодження проекту землеустрою щодо відведення земельної ділянки у власність;


3.2. реєстрацію земельної ділянки у Державному земельному кадастрі.

4. Контроль за виконанням цього наказу залишаю за собою.

В.о. начальника
Головного управління

Чувпило В.В.

11-771/14-16-СГ від 02.03.2016





ДЕРЖАВНА СЛУЖБА УКРАЇНИ З ПИТАНЬ ГЕОДЕЗІЇ, КАРТОГРАФІЇ ТА
КАДАСТРУ

Головне управління Держгеокадастру у Кіровоградській області

вул. Академіка Корольова, 26, м. Кіровоград, 25030, тел. (0522) 34-61-44, факс 34-61-39

E-mail: kirovograd@land.gov.ua Кош. ДР ПОУ 39767636

02.03.2016 11-772/14-16-СГ НАКАЗ

**Про надання дозволу на
розроблення документації
із землеустрою**

Відповідно до статей 15¹, 116, 118, 121, 122 та 186 Земельного кодексу України, Положення про Головне управління Держгеокадастру у Кіровоградській області, затвердженого наказом Держгеокадастру від 03.03.2015 року № 20,

НАКАЗУЮ:

1. Надати гр. Короткову Станіславу Миколайовичу дозвіл на розроблення проекту землеустрою щодо відведення земельної ділянки у власність із земель сільськогосподарського призначення державної власності, що перебувають у резервному фонді, розташованої на території Підвисоцької сільської ради, Новоархангельського району, Кіровоградської області. Орієнтовний розмір земельної ділянки 2,0000 га, в тому числі: 2,0000 га – рілля, із цільовим призначенням – для ведення особистого селянського господарства.

2. Розроблений проект землеустрою щодо відведення земельної ділянки у власність підлягає погодженню та затвердженню відповідно до вимог чинного законодавства.

3. Керівнику відділу Держгеокадастру у Новоархангельському районі при надходженні проекту землеустрою щодо відведення земельної ділянки у власність забезпечити в установленому законодавством порядку:

3.1. погодження проекту землеустрою щодо відведення земельної ділянки у власність;

3.2. реєстрацію земельної ділянки у Державному земельному кадастрі.

4. Контроль за виконанням цього наказу залишаю за собою.

В.о. начальника
Головного управління

Чувпило В.В.





ДЕРЖАВНА СЛУЖБА УКРАЇНИ З ПИТАНЬ ГЕОДЕЗІЇ, КАРТОГРАФІЇ ТА
КАДАСТРУ

Головне управління Держгеокадастру у Кіровоградській області

вул.АкадемікаКорольова, 26, м.Кіровоград, 25030, тел.(0522) 34-61-44, факс 34-61-39

E-mail:kirovohrad@land.gov.ua Кош. ДРПОУ 39767636

02.03.2016 11-773/14-16-**НАКАЗ**

**Про надання дозволу на
розроблення документації
із землеустрою**

Відповідно до статей 15¹, 116, 118, 121, 122 та 186 Земельного кодексу України, Положення про Головне управління Держгеокадастру у Кіровоградській області, затвердженого наказом Держгеокадастру від 03.03.2015 року № 20,

НАКАЗУЮ:

1. Надати гр. Василюшину Миколі Миколайовичу дозвіл на розроблення проекту землеустрою щодо відведення земельної ділянки у власність із земель сільськогосподарського призначення державної власності, що перебувають у резервному фонді, розташованої на території Підвисоцької сільської ради, Новоархангельського району, Кіровоградської області. Орієнтовний розмір земельної ділянки 2,0000 га, в тому числі: 2,0000 га – рілля, із цільовим призначенням – для ведення особистого селянського господарства.

2. Розроблений проект землеустрою щодо відведення земельної ділянки у власність підлягає погодженню та затвердженню відповідно до вимог чинного законодавства.

3. Керівнику відділу Держгеокадастру у Новоархангельському районі при надходженні проекту землеустрою щодо відведення земельної ділянки у власність забезпечити в установленому законодавством порядку:

3.1. погодження проекту землеустрою щодо відведення земельної ділянки у власність;

3.2. реєстрацію земельної ділянки у Державному земельному кадастрі.

4. Контроль за виконанням цього наказу залишаю за собою.

В.о. начальника
Головного управління

Чувпило В.В.





ДЕРЖАВНА СЛУЖБА УКРАЇНИ З ПИТАНЬ ГЕОДЕЗІЇ, КАРТОГРАФІЇ ТА
КАДАСТРУ

Головне управління Держгеокадастру у Кіровоградській області

вул.АкадемікаКорольова, 26, м.Кіровоград, 25030, тел.(0522) 34-61-44, факс 34-61-39

E-mail:kirovohrad@land.gov.uaКод ЄДРПОУ 39767636

02.03.2016 11-774/14-16-~~НАКАЗ~~

**Про надання дозволу на
розроблення документації
із землеустрою**

Відповідно до статей 15¹, 116, 118, 121, 122 та 186 Земельного кодексу України, Положення про Головне управління Держгеокадастру у Кіровоградській області, затвердженого наказом Держгеокадастру від 03.03.2015 року №20,

НАКАЗУЮ:

1. Надати гр. Кулику Максиму Володимировичу дозвіл на розроблення проекту землеустрою щодо відведення земельної ділянки у власність із земель сільськогосподарського призначення державної власності, що перебувають у резервному фонді, розташовані на території Підвисоцької сільської ради, Новоархангельського району, Кіровоградської області. Орієнтовний розмір земельної ділянки 2,0000 га, в тому числі: 2,0000 га – рілля, із цільовим призначенням – для ведення особистого селянського господарства.

2. Розроблений проект землеустрою щодо відведення земельної ділянки у власність підлягає погодженню та затвердженню відповідно до вимог чинного законодавства.

3. Керівнику відділу Держгеокадастру у Новоархангельському районі при надходженні проекту землеустрою щодо відведення земельної ділянки у власність забезпечити в установленому законодавством порядку:

3.1. погодження проекту землеустрою щодо відведення земельної ділянки у власність;

3.2. реєстрацію земельної ділянки у Державному земельному кадастрі.

4. Контроль за виконанням цього наказу залишаю за собою.

В.о. начальника
Головного управління

Чувпило В.В.





ДЕРЖАВНА СЛУЖБА УКРАЇНИ З ПИТАНЬ ГЕОДЕЗІЇ, КАРТОГРАФІЇ ТА
КАДАСТРУ

Головне управління Держгеокадастру у Кіровоградській області

вул. Академіка Корольова, 26, м. Кіровоград, 25030, тел. (0522) 34-61-44, факс 34-61-39

E-mail: kirovohrad@land.gov.ua Код ЄДРПОУ 39767636

02.03.2016 11-775/14-16-СГ
НАКАЗ

**Про надання дозволу на
розроблення документації
із землеустрою**

Відповідно до статей 15¹, 116, 118, 121, 122 та 186 Земельного кодексу України, Положення про Головне управління Держгеокадастру у Кіровоградській області, затвердженого наказом Держгеокадастру від 03.03.2015 року № 20,

НАКАЗУЮ:

1. Надати гр. Вуйничу Андрію Васильовичу дозвіл на розроблення проекту землеустрою щодо відведення земельної ділянки у власність із земель сільськогосподарського призначення державної власності, що перебувають у резервному фонді, розташовані на території Підвисоцької сільської ради, Новоархангельського району, Кіровоградської області. Орієнтовний розмір земельної ділянки 2,0000 га, в тому числі: 2,0000 га – рілля, із цільовим призначенням – для ведення особистого селянського господарства.

2. Розроблений проект землеустрою щодо відведення земельної ділянки у власність підлягає погодженню та затвердженню відповідно до вимог чинного законодавства.

3. Керівнику відділу Держгеокадастру у Новоархангельському районі при надходженні проекту землеустрою щодо відведення земельної ділянки у власність забезпечити в установленому законодавством порядку:

3.1. погодження проекту землеустрою щодо відведення земельної ділянки у власність;

3.2. реєстрацію земельної ділянки у Державному земельному кадастрі.

4. Контроль за виконанням цього наказу залишаю за собою.

В.о. начальника
Головного управління

Чувпило В.В.





ДЕРЖАВНА СЛУЖБА УКРАЇНИ З ПИТАНЬ ГЕОДЕЗІЇ, КАРТОГРАФІЇ ТА
КАДАСТРУ

Головне управління Держгеокадастру у Кіровоградській області

вул.АкадемікаКорольова, 26, м.Кіровоград, 25030, тел.(0522) 34-61-44, факс 34-61-39

E-mail: kirovograd@land.gov.ua Код ЄДРПОУ 39767636

02.03.2016 11-776/14-16-СГ **НАКАЗ**

№

**Про надання дозволу на
розроблення документації
із землеустрою**

Відповідно до статей 15¹, 116, 118, 122 та 186 Земельного кодексу України, Положення про Головне управління Держгеокадастру у Кіровоградській області, затвердженого наказом Держгеокадастру від 03.03.2015 року № 20,

НАКАЗУЮ:

1. Надати Трикулі Сергію Вікторовичу дозвіл на розроблення проекту землеустрою щодо відведення земельної ділянки у власність із земель сільськогосподарського призначення державної власності, що перебувають у запасі, розташованої на території Вершино-Кам'янської сільської ради, Новгородківського району, Кіровоградської області. Орієнтовний розмір земельної ділянки 1,9529 га - ріллі, із цільовим призначенням – для ведення особистого селянського господарства.

2. Розроблений проект землеустрою щодо відведення земельної ділянки у власність підлягає погодженню та затвердженню відповідно до вимог чинного законодавства.

3. Керівнику відділу Держгеокадастру у Новгородківському районі при надходженні проекту землеустрою щодо відведення земельної ділянки у власність забезпечити в установленному законодавством порядку:

3.1. погодження проекту землеустрою щодо відведення земельної ділянки у власність ;

3.2. реєстрацію земельної ділянки у Державному земельному кадастрі.

4. Контроль за виконанням цього наказу залишаю за собою.

В.о. начальника
Головного управління

Чувпило В.В.





ДЕРЖАВНА СЛУЖБА УКРАЇНИ З ПИТАНЬ ГЕОДЕЗІЇ, КАРТОГРАФІЇ ТА
КАДАСТРУ

Головне управління Держгеокадастру у Кіровоградській області

вул.АкадемікаКорольова, 26, м.Кіровоград, 25030, тел.(0522) 34-61-44, факс 34-61-39

E-mail: kirovohrad@land.gov.ua Код ЄДРПОУ 39707636

02.03.2016 11-777/14-16-**НАКАЗ**

№

**Про надання дозволу на
розроблення документації
із землеустрою**

Відповідно до статей 15¹, 116, 118, 122 та 186 Земельного кодексу України, Положення про Головне управління Держгеокадастру у Кіровоградській області, затвердженого наказом Держгеокадастру від 03.03.2015 року № 20,

НАКАЗУЮ:

1. Надати Солянникову Анатолію Анатолійовичу дозвіл на розроблення проекту землеустрою щодо відведення земельної ділянки у власність із земель сільськогосподарського призначення державної власності, що перебувають у запасі, розташованої на території Новгородківської селищної ради, Новгородківського району, Кіровоградської області. Орієнтовний розмір земельної ділянки 1,9000 га - пасовища, із цільовим призначенням – для ведення особистого селянського господарства.

2. Розроблений проект землеустрою щодо відведення земельної ділянки у власність підлягає погодженню та затвердженню відповідно до вимог чинного законодавства.

3. Керівнику відділу Держгеокадастру у Новгородківському районі при надходженні проекту землеустрою щодо відведення земельної ділянки у власність забезпечити в установленному законодавством порядку:

3.1. погодження проекту землеустрою щодо відведення земельної ділянки у власність ;

3.2. реєстрацію земельної ділянки у Державному земельному кадастрі.

4. Контроль за виконанням цього наказу залишаю за собою.

В.о. начальника
Головного управління

Чувпило В.В.

11-777/14-16-СГ від 02.03.2016





ДЕРЖАВНА СЛУЖБА УКРАЇНИ З ПИТАНЬ ГЕОДЕЗІЇ, КАРТОГРАФІЇ ТА
КАДАСТРУ

Головне управління Держгеокадастру у Кіровоградській області

вул.Академіка Корольова, 26, м.Кіровоград, 25030, тел.(0522) 34-61-44, факс 34-61-39

E-mail: kirovohrad@land.gov.ua Код ЄДРПОУ 39767636

02.03.2016 11-778/14-16-СГ **НАКАЗ**

**Про надання дозволу на
розроблення документації
із землеустрою**

Відповідно до статей 15¹, 116, 118, 121, 122 та 186 Земельного кодексу України, Положення про Головне управління Держгеокадастру у Кіровоградській області, затвердженого наказом Держгеокадастру від 03.03.2015 року № 20

НАКАЗУЮ:

1. Надати Ковалю Вадиму Олександровичу дозвіл на розроблення проекту землеустрою щодо відведення земельної ділянки у власність із земель сільськогосподарського призначення державної власності, що перебувають у запасі, розташованої на території Новоукраїнського району Глодоської сільської ради. Орієнтовний розмір земельної ділянки 1,5615 га, у тому числі: 1,5615 га пасовища із цільовим призначенням – для ведення особистого селянського господарства.

2. Розроблений проект землеустрою щодо відведення земельної ділянки у власність підлягає погодженню та затвердженню відповідно до вимог чинного законодавства.

3. Керівнику відділу Держгеокадастру в Новоукраїнському районі при надходженні проекту землеустрою щодо відведення земельної ділянки у власність забезпечити в установленому законодавством порядку:

3.1. погодження проекту землеустрою щодо відведення земельної ділянки у власність ;

3.2. реєстрацію земельної ділянки у Державному земельному кадастрі.

4. Контроль за виконанням цього наказу залишаю за собою.

В.о. начальника
Головного управління

Чувило В. В.

11-778/14-16-СГ від 02.03.2016





ДЕРЖАВНА СЛУЖБА УКРАЇНИ З ПИТАНЬ ГЕОДЕЗІЇ, КАРТОГРАФІЇ ТА
КАДАСТРУ

Головне управління Держгеокадастру у Кіровоградській області

вул.АкадемікаКорольова, 26, м.Кіровоград, 25030, тел.(0522) 34-61-44, факс 34-61-39

E-mail:kirovohrad@land.gov.uaКодЄДРПОУ 39767636

02.03.2016 11-779/14-16-СГ **НАКАЗ**

**Про надання дозволу на
розроблення документації
із землеустрою**

Відповідно до статей 15¹, 116, 118, 121, 122 та 186 Земельного кодексу України, Положення про Головне управління Держгеокадастру у Кіровоградській області, затвердженого наказом Держгеокадастру від 03.03.2015 року № 20,

НАКАЗУЮ:

1. Надати гр. Голубу Костянтину Олександровичу дозвіл на розроблення проекту землеустрою щодо відведення земельної ділянки у власність із земель сільськогосподарського призначення державної власності, що перебувають у запасі, розташованої на території Варварівської сільської ради, Долинського району, Кіровоградської області. Орієнтовний розмір земельної ділянки 2,0000 га, в тому числі: 2,0000 га – рілля, із цільовим призначенням – для ведення особистого селянського господарства.

2. Розроблений проект землеустрою щодо відведення земельної ділянки у власність підлягає погодженню та затвердженню відповідно до вимог чинного законодавства.

3. Керівнику відділу Держгеокадастру в Долинському районі при надходженні проекту землеустрою щодо відведення земельної ділянки у власність забезпечити в установленому законодавством порядку:

3.1. погодження проекту землеустрою щодо відведення земельної ділянки у власність;

3.2. реєстрацію земельної ділянки у Державному земельному кадастрі.

4. Контроль за виконанням цього наказу залишаю за собою.

В.о. начальника
Головного управління

Чувпило В.В.





ДЕРЖАВНА СЛУЖБА УКРАЇНИ З ПИТАНЬ ГЕОДЕЗІЇ, КАРТОГРАФІЇ ТА
КАДАСТРУ

Головне управління Держгеокадастру у Кіровоградській області

вул.Академіка Корольова, 26, м.Кіровоград, 25030, тел.(0522) 34-61-44, факс 34-61-39

E-mail: kirovohrad@land.gov.ua Код ЄДРПОУ 39767636

02.03.2016 11-780/14-16-СГ **НАКАЗ**

№

**Про надання дозволу на
розроблення документації
із землеустрою**

Відповідно до статей 15¹, 116, 118, 121, 122 та 186 Земельного кодексу України, Положення про Головне управління Держгеокадастру у Кіровоградській області, затвердженого наказом Держгеокадастру від 03.03.2015 року № 20

НАКАЗУЮ:

1. Надати Потову Віталію Геннадійовичу дозвіл на розроблення проекту землеустрою щодо відведення земельної ділянки у власність із земель сільськогосподарського призначення державної власності, що перебувають у запасі, розташованої на території Новоукраїнського району Глодоської сільської ради. Орієнтовний розмір земельної ділянки 1,5615 га, у тому числі: 1,5615 га пасовищ, із цільовим призначенням – для ведення особистого селянського господарства.

2. Розроблений проект землеустрою щодо відведення земельної ділянки у власність підлягає погодженню та затвердженню відповідно до вимог чинного законодавства.

3. Керівнику відділу Держгеокадастру в Новоукраїнському районі при надходженні проекту землеустрою щодо відведення земельної ділянки у власність забезпечити в установленому законодавством порядку:

3.1. погодження проекту землеустрою щодо відведення земельної ділянки у власність ;

3.2. реєстрацію земельної ділянки у Державному земельному кадастрі.

4. Контроль за виконанням цього наказу залишаю за собою.

В.о. начальника
Головного управління

Чувпило В. В.

11-780/14-16-СГ від 02.03.2016





ДЕРЖАВНА СЛУЖБА УКРАЇНИ З ПИТАНЬ ГЕОДЕЗІЇ, КАРТОГРАФІЇ ТА
КАДАСТРУ

Головне управління Держгеокадастру у Кіровоградській області

вул. Академіка Корольова, 26, м. Кіровоград, 25030, тел. (0522) 34-61-44, факс 34-61-39

E-mail: kirovohrad@land.gov.ua Код ЄДРПОУ 39767636

02.03.2016 11-781/14-16-НАКАЗ

**Про затвердження документації
із землеустрою та надання
земельної ділянки у власність
без зміни цільового призначення**

Відповідно до статей 15¹, 20, 116, 118, 121, 122 Земельного кодексу України, Положення про Головного управління Держгеокадастру у Кіровоградській області, затвердженого наказом Держгеокадастру від 03.03.2015 року № 20.

НАКАЗУЮ:

1. Затвердити проект землеустрою щодо відведення земельної ділянки у власність для ведення особистого селянського господарства на території Голованівського району Межирічківської сільської ради.


2. Надати Голубу Ігорю Миколайовичу у власність земельну ділянку площею 1,4000 га, в тому числі: 1,4000 га-пасовища, (кадастровий номер 3521485200:02:000:0648) із земель сільськогосподарського призначення державної власності, що перебувають у запасі без зміни цільового призначення для ведення особистого селянського господарства, розташовану на території Голованівського району Межирічківської сільської ради.

3. Право власності на земельну ділянку (кадастровий номер 3521485200:02:000:0648) виникає з моменту державної реєстрації цього права та оформлюється відповідно до Закону України "Про державну реєстрацію речових прав на нерухоме майно та їх обтяжень".

5. Контроль за виконанням цього наказу залишаю за собою.

В.о. начальника Головного управління
Чувпило В.В.

11-781/14-16-СГ від 02.03.2016





ДЕРЖАВНА СЛУЖБА УКРАЇНИ З ПИТАНЬ ГЕОДЕЗІЇ, КАРТОГРАФІЇ ТА
КАДАСТРУ

Головне управління Держгеокадастру у Кіровоградській області

вул.Академіка Корольова, 26, м.Кіровоград, 25030, тел.(0522) 34-61-44, факс 34-61-39

E-mail: kirovohrad@land.gov.ua Код ЄДРПОУ 39767636

02.03.2016 11-782/14-16-СГ **НАКАЗ**

№

**Про надання дозволу на
розроблення документації
із землеустрою**

Відповідно до статей 15¹, 116, 118, 121, 122 та 186 Земельного кодексу України, Положення про Головне управління Держгеокадастру у Кіровоградській області, затвердженого наказом Держгеокадастру від 03.03.2015 року № 20

НАКАЗУЮ:

1. Надати Бондаренку Дмитру Олеговичу дозвіл на розроблення проекту землеустрою щодо відведення земельної ділянки у власність із земель сільськогосподарського призначення державної власності, що перебувають у запасі, розташованої на території Новоукраїнського району Глодоської сільської ради. Орієнтовний розмір земельної ділянки 1,8118 га, у тому числі: 1,8118 га пасовища, із цільовим призначенням – для ведення особистого селянського господарства

2. Розроблений проект землеустрою щодо відведення земельної ділянки у власність підлягає погодженню та затвердженню відповідно до вимог чинного законодавства.

3. Керівнику відділу Держгеокадастру в Новоукраїнському районі при надходженні проекту землеустрою щодо відведення земельної ділянки у власність забезпечити в установленому законодавством порядку:

3.1. погодження проекту землеустрою щодо відведення земельної ділянки у власність ;

3.2. реєстрацію земельної ділянки у Державному земельному кадастрі.

4. Контроль за виконанням цього наказу залишаю за собою.

В.о. начальника
Головного управління

Чувпило В. В.





ДЕРЖАВНА СЛУЖБА УКРАЇНИ З ПИТАНЬ ГЕОДЕЗІЇ, КАРТОГРАФІЇ ТА
КАДАСТРУ

Головне управління Держгеокадастру у Кіровоградській області

вул.Академіка Корольова, 26, м.Кіровоград, 25030. тел.(0522) 34-61-44, факс 34-61-39

E-mail: kirovohrad@land.gov.ua Код СДРПОУ 39767636

02.03.2016 11-783/14-16-~~НАКАЗ~~

**Про затвердження документації
із землеустрою та надання
земельної ділянки у власність
без зміни цільового призначення**

Відповідно до статей 15¹, 20, 116, 118, 121, 122 Земельного кодексу України, Положення про Головного управління Держгеокадастру у Кіровоградській області, затвердженого наказом Держгеокадастру від 03.03.2015 року № 20.

НАКАЗУЮ:

1. Затвердити проект землеустрою щодо відведення земельної ділянки у власність для ведення особистого селянського господарства, розташовану на території Голованівського району Межирічківської сільської ради

2. Надати Голубу Святославу Станіславовичу у власність земельну ділянку площею 1,4000 га, в тому числі: 1,4000 га- пасовища (кадастровий номер 3521485200:02:000:0646) із земель сільськогосподарського призначення державної власності, що перебувають у запасі без зміни цільового призначення для ведення особистого селянського господарства, розташовану на території Голованівського району Межирічківської сільської ради.

3. Право власності на земельну ділянку (кадастровий номер 3521485200:02:000:0646) виникає з моменту державної реєстрації цього права та оформлюється відповідно до Закону України "Про державну реєстрацію речових прав на нерухоме майно та їх обтяжень".

5. Контроль за виконанням цього наказу залишаю за собою.

В.о. начальника Головного управління
Чувпило В.В.





ДЕРЖАВНА СЛУЖБА УКРАЇНИ З ПИТАНЬ ГЕОДЕЗІЇ, КАРТОГРАФІЇ ТА
КАДАСТРУ

Головне управління Держгеокадастру у Кіровоградській області

вул. Академіка Корольова, 26, м. Кіровоград, 25030, тел. (0522) 34-61-44, факс 34-61-39

E-mail: kirovograd@land.gov.ua Код ЄДРПОУ 39767636

02.03.2016 11-784/14-16-**НАКАЗ**

**Про затвердження документації
із землеустрою та надання
земельної ділянки у власність
без зміни цільового призначення**

Відповідно до статей 15¹, 20, 116, 118, 121, 122 Земельного кодексу України, Положення про Головного управління Держгеокадастру у Кіровоградській області, затвердженого наказом Держгеокадастру від 03.03.2015 року № 20.

НАКАЗУЮ:

1. Затвердити проект землеустрою щодо відведення земельної ділянки у власність для ведення особистого селянського господарства, розташовану на території Знаменського району Тrepівської сільської ради.

2. Надати Качанову Олегу Ігоревичу у власність земельну ділянку площею 2,0000 га, в тому числі: 2,0000 га-рілля, (кадастровий номер 3522287400:02:000:5170) із земель сільськогосподарського призначення державної власності, що перебувають у запасі без зміни цільового призначення для ведення особистого селянського господарства, розташовану на території Знаменського району Тrepівської сільської ради.

3. Право власності на земельну ділянку (кадастровий номер 3522287400:02:000:5170) виникає з моменту державної реєстрації цього права та оформлюється відповідно до Закону України "Про державну реєстрацію речових прав на нерухоме майно та їх обтяжень".

5. Контроль за виконанням цього наказу залишаю за собою.

В.о. начальника
Головного управління

Чувпило В.В.

11-784/14-16-СГ від 02.03.2016





ДЕРЖАВНА СЛУЖБА УКРАЇНИ З ПИТАНЬ ГЕОДЕЗІЇ, КАРТОГРАФІЇ ТА
КАДАСТРУ

Головне управління Держгеокадастру у Кіровоградській області

вул. Академіка Корольова, 26, м. Кіровоград, 25030, тел. (0522) 34-61-44, факс 34-61-39

E-mail: kirovohrad@land.gov.ua КСДРПГОУ 39767636

03.03.2016 11-785/14-16-СГ **НАКАЗ**

№

**Про надання дозволу на
розроблення документації
із землеустрою**

Відповідно до статей 15¹, 116, 118, 122 та 186 Земельного кодексу України, Положення про Головне управління Держгеокадастру у Кіровоградській області, затвердженого наказом Держгеокадастру від 03.03.2015 року № 20,

НАКАЗУЮ:

1. Надати Косарєву Вячеславу Олександровичу дозвіл на розроблення проекту землеустрою щодо відведення земельної ділянки у власність із земель сільськогосподарського призначення державної власності, що перебувають у запасі, розташованої на території Рівнянської сільської ради, Новоукраїнського району, Кіровоградської області. Орієнтовний розмір земельної ділянки 2,0000 га - ріллі, із цільовим призначенням – для ведення особистого селянського господарства.

2. Розроблений проект землеустрою щодо відведення земельної ділянки у власність підлягає погодженню та затвердженню відповідно до вимог чинного законодавства.

3. Керівнику відділу Держгеокадастру у Новоукраїнському районі при надходженні проекту землеустрою щодо відведення земельної ділянки у власність забезпечити в установленному законодавством порядку:

3.1. погодження проекту землеустрою щодо відведення земельної ділянки у власність;

3.2. реєстрацію земельної ділянки у Державному земельному кадастрі.

4. Контроль за виконанням цього наказу залишаю за собою.

В.о. начальника
Головного управління

Чувпило В.В.





ДЕРЖАВНА СЛУЖБА УКРАЇНИ З ПИТАНЬ ГЕОДЕЗІЇ, КАРТОГРАФІЇ ТА
КАДАСТРУ

Головне управління Держгеокадастру у Кіровоградській області

вул.Академіка Корольова, 26, м.Кіровоград, 25030, тел.(0522) 34-61-44, факс 34-61-39

E-mail: kirovohrad@land.gov.ua Код ЄДРПОУ 39767636

03.03.2016 11-786/14-16-НАКАЗ

**Про надання дозволу на
розроблення документації
із землеустрою**

Відповідно до статей 15¹, 116, 118, 121, 122 та 186 Земельного кодексу України, Положення про Головне управління Держгеокадастру у Кіровоградській області, затвердженого наказом Держгеокадастру від 03.03.2015 року № 20

НАКАЗУЮ:

1. Надати Сундукову Олександрю Володимировичу дозвіл на розроблення проекту землеустрою щодо відведення земельної ділянки у власність із земель сільськогосподарського призначення державної власності, що перебувають у запасі, розташованої на території Новоукраїнського району Глодоської сільської ради. Орієнтовний розмір земельної ділянки 1,8117 га, у тому числі: 1,8117 га пасовища, із цільовим призначенням – для ведення особистого селянського господарства.

2. Розроблений проект землеустрою щодо відведення земельної ділянки у власність підлягає погодженню та затвердженню відповідно до вимог чинного законодавства.

3. Керівнику відділу Держгеокадастру в Новоукраїнському районі при надходженні проекту землеустрою щодо відведення земельної ділянки у власність забезпечити в установленому законодавством порядку:

3.1. погодження проекту землеустрою щодо відведення земельної ділянки у власність ;

3.2. реєстрацію земельної ділянки у Державному земельному кадастрі.

4. Контроль за виконанням цього наказу залишаю за собою.

В.о. начальника
Головного управління

Чувпило В. В.





ДЕРЖАВНА СЛУЖБА УКРАЇНИ З ПИТАНЬ ГЕОДЕЗІЇ, КАРТОГРАФІЇ ТА
КАДАСТРУ

Головне управління Держгеокадастру у Кіровоградській області

вул. Академіка Корольова, 26, м. Кіровоград, 25030, тел. (0522) 34-61-44, факс 34-61-39

E-mail: kirovohrad@land.gov.ua Код ЄДРПОУ 39767636

03.03.2016 11-787/14-16-НАКАЗ

**Про надання дозволу на
розроблення документації
із землеустрою**

Відповідно до статей 15¹, 116, 118, 121, 122 та 186 Земельного кодексу України, Положення про Головне управління Держгеокадастру у Кіровоградській області, затвердженого наказом Держгеокадастру від 03.03.2015 року № 20

НАКАЗУЮ:

1. Надати Зорі Олександрю Віталійовичу дозвіл на розроблення проекту землеустрою щодо відведення земельної ділянки у власність із земель сільськогосподарського призначення державної власності, що перебувають у запасі, розташованої на території Новоукраїнського району Глодоської сільської ради. Орієнтовний розмір земельної ділянки 1,8117 га, у тому числі: 1,8117 га пасовищ, із цільовим призначенням – для ведення особистого селянського господарства.

2. Розроблений проект землеустрою щодо відведення земельної ділянки у власність підлягає погодженню та затвердженню відповідно до вимог чинного законодавства.

3. Керівнику відділу Держгеокадастру в Новоукраїнському районі при надходженні проекту землеустрою щодо відведення земельної ділянки у власність забезпечити в установленому законодавством порядку:

3.1. погодження проекту землеустрою щодо відведення земельної ділянки у власність ;

3.2. реєстрацію земельної ділянки у Державному земельному кадастрі.

4. Контроль за виконанням цього наказу залишаю за собою.

В.о. начальника
Головного управління

Чувпило В. В.

11-787/14-16-СГ від 03.03.2016





ДЕРЖАВНА СЛУЖБА УКРАЇНИ З ПИТАНЬ ГЕОДЕЗІЇ, КАРТОГРАФІЇ ТА
КАДАСТРУ

Головне управління Держгеокадастру у Кіровоградській області

вул. Академіка Корольова, 26, м. Кіровоград, 25030, тел. (0522) 34-61-44, факс 34-61-39

E-mail: kirovohrad@land.gov.ua Код ЄДРПОУ 39767636

03.03.2016 11-788/14-16-СГ НАКАЗ

**Про надання дозволу на
розроблення документації
із землеустрою**

Відповідно до статей 15¹, 116, 118, 121, 122 та 186 Земельного кодексу України, Положення про Головне управління Держгеокадастру у Кіровоградській області, затвердженого наказом Держгеокадастру від 03.03.2015 року № 20

НАКАЗУЮ:

1. Надати Черненку Володимирі Олександровичу дозвіл на розроблення проекту землеустрою щодо відведення земельної ділянки у власність із земель сільськогосподарського призначення державної власності, що перебувають у запасі, розташованої на території Новоукраїнського району Глодоської сільської ради. Орієнтовний розмір земельної ділянки 1,8118 га, у тому числі: 1,8118 га пасовища, із цільовим призначенням – для ведення особистого селянського господарства.

2. Розроблений проект землеустрою щодо відведення земельної ділянки у власність підлягає погодженню та затвердженню відповідно до вимог чинного законодавства.

3. Керівнику відділу Держгеокадастру в Новоукраїнському районі при надходженні проекту землеустрою щодо відведення земельної ділянки у власність забезпечити в установленому законодавством порядку:

3.1. погодження проекту землеустрою щодо відведення земельної ділянки у власність ;

3.2. реєстрацію земельної ділянки у Державному земельному кадастрі.

4. Контроль за виконанням цього наказу залишаю за собою.

В.о. начальника
Головного управління

Чувпило В. В.

11-788/14-16-СГ від 03.03.2016





ДЕРЖАВНА СЛУЖБА УКРАЇНИ З ПИТАНЬ ГЕОДЕЗІЇ, КАРТОГРАФІЇ ТА
КАДАСТРУ

Головне управління Держгеокадастру у Кіровоградській області

вул. Академіка Корольова, 26, м. Кіровоград, 25030, тел. (0522) 34-61-44, факс 34-61-39

E-mail: kirovohrad@land.gov.ua Код ЄДРПОУ 39767636

03.03.2016 11-789/14-16-СГ НАКАЗ

**Про надання дозволу на
розроблення документації
із землеустрою**

Відповідно до статей 15¹, 116, 118, 121, 122 та 186 Земельного кодексу України, Положення про Головне управління Держгеокадастру у Кіровоградській області, затвердженого наказом Держгеокадастру від 03.03.2015 року № 20

НАКАЗУЮ:

1. Надати Лисенку Олегу Миколайовичу дозвіл на розроблення проекту землеустрою щодо відведення земельної ділянки у власність із земель сільськогосподарського призначення державної власності, що перебувають у запасі, розташованої на території Новоукраїнського району Глодоської сільської ради. Орієнтовний розмір земельної ділянки 1,8118 га, у тому числі: 1,8118 га пасовища, із цільовим призначенням – для ведення особистого селянського господарства

2. Розроблений проект землеустрою щодо відведення земельної ділянки у власність підлягає погодженню та затвердженню відповідно до вимог чинного законодавства.

3. Керівнику відділу Держгеокадастру в Новоукраїнському районі при надходженні проекту землеустрою щодо відведення земельної ділянки у власність забезпечити в установленому законодавством порядку:

3.1. погодження проекту землеустрою щодо відведення земельної ділянки у власність ;


3.2. реєстрацію земельної ділянки у Державному земельному кадастрі.

4. Контроль за виконанням цього наказу залишаю за собою.

В.о. начальника
Головного управління

Чувпило В. В.

11-789/14-16-СГ від 03.03.2016





ДЕРЖАВНА СЛУЖБА УКРАЇНИ З ПИТАНЬ ГЕОДЕЗІЇ, КАРТОГРАФІЇ ТА
КАДАСТРУ

Головне управління Держгеокадастру у Кіровоградській області

вул.Академіка Корольова, 26, м.Кіровоград, 25030, тел.(0522) 34-61-44, факс 34-61-39

E-mail: kirovohrad@land.gov.ua Код ЄДРПОУ 39767636

03.03.2016 11-790/14-16-СГ **НАКАЗ**

**Про затвердження документації
із землеустрою та надання
земельної ділянки у власність
без зміни цільового призначення**

Відповідно до статей 15¹, 20, 116, 118, 121, 122 Земельного кодексу України, Положення про Головного управління Держгеокадастру у Кіровоградській області, затвердженого наказом Держгеокадастру від 03.03.2015 року № 20.

НАКАЗУЮ:

1. Затвердити проект землеустрою щодо відведення земельної ділянки у власність для ведення особистого селянського господарства на території Гайворонського району Мощенської сільської ради.

2. Надати Терновенку Юрію Петровичу у власність земельну ділянку площею 2,0000 га, в тому числі: 2,00 га-рілля, (кадастровий номер 3521184000:02:000:2094) із земель сільськогосподарського призначення державної власності, що перебувають у запасі без зміни цільового призначення для ведення особистого селянського господарства, розташовану на території Гайворонського району Мощенської сільської ради.

3. Право власності на земельну ділянку (кадастровий номер 3521184000:02:000:2094) виникає з моменту державної реєстрації цього права та оформлюється відповідно до Закону України "Про державну реєстрацію речових прав на нерухоме майно та їх обтяжень".

5. Контроль за виконанням цього наказу залишаю за собою.

В.о. начальника
Головного управління

Чупило В.В.

11-790/14-16-СГ від 03.03.2016





ДЕРЖАВНА СЛУЖБА УКРАЇНИ З ПИТАНЬ ГЕОДЕЗІЇ, КАРТОГРАФІЇ ТА
КАДАСТРУ

Головне управління Держгеокадастру у Кіровоградській області

вул.Академіка Корольова, 26, м.Кіровоград, 25030, тел.(0522) 34-61-44, факс 34-61-39

E-mail: kirovohrad@land.gov.ua Код ЄДРПОУ 39767636

03.03.2016 11-791/14-16-**НАКАЗ**

№

**Про надання дозволу на
розроблення документації
із землеустрою**

Відповідно до статей 15¹, 116, 118, 121, 122 та 186 Земельного кодексу України, Положення про Головне управління Держгеокадастру у Кіровоградській області, затвердженого наказом Держгеокадастру від 03.03.2015 року № 20

НАКАЗУЮ:

1. Надати Зінченку Максиму Валерійовичу дозвіл на розроблення проекту землеустрою щодо відведення земельної ділянки у власність із земель сільськогосподарського призначення державної власності, що перебувають у запасі, розташованої на території Новоукраїнського району Глодоської сільської ради. Орієнтовний розмір земельної ділянки 1,5614 га, у тому числі: 1,5614 га пасовища, із цільовим призначенням – для ведення особистого селянського господарства.

2. Розроблений проект землеустрою щодо відведення земельної ділянки у власність підлягає погодженню та затвердженню відповідно до вимог чинного законодавства.

3. Керівнику відділу Держгеокадастру в Новоукраїнському районі при надходженні проекту землеустрою щодо відведення земельної ділянки у власність забезпечити в установленому законодавством порядку:

3.1. погодження проекту землеустрою щодо відведення земельної ділянки у власність ;

3.2. реєстрацію земельної ділянки у Державному земельному кадастрі.

4. Контроль за виконанням цього наказу залишаю за собою.

В.о. начальника
Головного управління

Чувпило В. В.

11-791/14-16-СГ від 03.03.2016





ДЕРЖАВНА СЛУЖБА УКРАЇНИ З ПИТАНЬ ГЕОДЕЗІЇ, КАРТОГРАФІЇ ТА
КАДАСТРУ

Головне управління Держгеокадастру у Кіровоградській області

вул.Академіка Корольова, 26, м.Кіровоград, 25030, тел.(0522) 34-61-44, факс 34-61-39

E-mail: kirovohrad@land.gov.ua Код ЄДРПОУ 39767636

03.03.2016 11-793/14-16-СГ **НАКАЗ**

№

**Про надання дозволу на
розроблення документації
із землеустрою**

Відповідно до статей 15¹, 116, 118, 121, 122 та 186 Земельного кодексу України, Положення про Головне управління Держгеокадастру у Кіровоградській області, затвердженого наказом Держгеокадастру від 03.03.2015 року № 20

НАКАЗУЮ:

1. Надати Мішину Сергію Миколайовичу дозвіл на розроблення проекту землеустрою щодо відведення земельної ділянки у власність із земель сільськогосподарського призначення державної власності, що перебувають у запасі, розташованої на території Новоукраїнського району Глодоської сільської ради. Орієнтовний розмір земельної ділянки 1,8117 га, у тому числі: 1,8117 га пасовища із цільовим призначенням – для ведення особистого селянського господарства.

2. Розроблений проекту землеустрою щодо відведення земельної ділянки у власність підлягає погодженню та затвердженню відповідно до вимог чинного законодавства.

3. Керівнику відділу Держгеокадастру в Новоукраїнському районі при надходженні проекту землеустрою щодо відведення земельної ділянки у власність забезпечити в установленому законодавством порядку:

3.1. погодження проекту землеустрою щодо відведення земельної ділянки у власність ;

3.2. реєстрацію земельної ділянки у Державному земельному кадастрі.

4. Контроль за виконанням цього наказу залишаю за собою.

В.о. начальника
Головного управління

Чувпило В. В.

11-793/14-16-СГ від 03.03.2016





ДЕРЖАВНА СЛУЖБА УКРАЇНИ З ПИТАНЬ ГЕОДЕЗІЇ, КАРТОГРАФІЇ ТА
КАДАСТРУ

Головне управління Держгеокадастру у Кіровоградській області

вул. Академіка Корольова, 26, м. Кіровоград, 25030, тел. (0522) 34-61-44, факс 34-61-39

E-mail: kirovohrad@land.gov.ua Код ЄДРПОУ 39767636

03.03.2016 11-794/14-16-**НАКАЗ**

№

**Про надання дозволу на
розроблення документації
із землеустрою**

Відповідно до статей 15¹, 116, 118, 121, 122 та 186 Земельного кодексу України, Положення про Головне управління Держгеокадастру у Кіровоградській області, затвердженого наказом Держгеокадастру від 03.03.2015 року № 20

НАКАЗУЮ:

1. Надати Прошкіну Петру Павловичу дозвіл на розроблення проекту землеустрою щодо відведення земельної ділянки у власність із земель сільськогосподарського призначення державної власності, що перебувають у запасі, розташованої на території Новоукраїнського району Глодоської сільської ради. Орієнтовний розмір земельної ділянки 1,8118 га, у тому числі: 1,8118 га пасовища, із цільовим призначенням – для ведення особистого селянського господарства

2. Розроблений проект землеустрою щодо відведення земельної ділянки у власність підлягає погодженню та затвердженню відповідно до вимог чинного законодавства.

3. Керівнику відділу Держгеокадастру в Новоукраїнському районі при надходженні забезпечити в установленому законодавством порядку:

3.1. погодження проекту землеустрою щодо відведення земельної ділянки у власність ;

3.2. реєстрацію земельної ділянки у Державному земельному кадастрі.

4. Контроль за виконанням цього наказу залишаю за собою.

В.о. начальника
Головного управління

Чувпило В. В.





ДЕРЖАВНА СЛУЖБА УКРАЇНИ З ПИТАНЬ ГЕОДЕЗІЇ, КАРТОГРАФІЇ ТА :
КАДАСТРУ

Головне управління Держгеокадастру у Кіровоградській області

вул. Академіка Корольова, 26, м. Кіровоград, 25030, тел. (0522) 34-61-44, факс 34-61-39

E-mail: kirovohrad@land.gov.ua Код ЄДРПОУ 39767636

03.03.2016 11-795/14-16 **НАКАЗ**

№

**Про надання дозволу на
розроблення документації
із землеустрою**

Відповідно до статей 15¹, 116, 118, 121, 122 та 186 Земельного кодексу України, Положення про Головне управління Держгеокадастру у Кіровоградській області, затвердженого наказом Держгеокадастру від 03.03.2015 року № 20

НАКАЗУЮ:

1. Надати Пономаренку Дмитру Володимировичу дозвіл на розроблення проекту землеустрою щодо відведення земельної ділянки у власність із земель сільськогосподарського призначення державної власності, що перебувають у запасі, розташованої на території Новоукраїнського району Глодоської сільської ради. Орієнтовний розмір земельної ділянки 1,8118 га, у тому числі: 1,8118 га пасовища, із цільовим призначенням – для ведення особистого селянського господарства

2. Розроблений проект землеустрою щодо відведення земельної ділянки у власність підлягає погодженню та затвердженню відповідно до вимог чинного законодавства.

3. Керівнику відділу Держгеокадастру в Новоукраїнському районі при надходженні проекту землеустрою щодо відведення земельної ділянки у власність забезпечити в установленому законодавством порядку:

3.1. погодження проекту землеустрою щодо відведення земельної ділянки у власність ;

3.2. реєстрацію земельної ділянки у Державному земельному кадастрі.

4. Контроль за виконанням цього наказу залишаю за собою.

В.о. начальника
Головного управління

Чувпило В. В.

11-795/14-16-СГ від 03.03.2016





ДЕРЖАВНА СЛУЖБА УКРАЇНИ З ПИТАНЬ ГЕОДЕЗІЇ, КАРТОГРАФІЇ ТА
КАДАСТРУ

Головне управління Держгеокадастру у Кіровоградській області

вул.Академіка Корольова, 26, м.Кіровоград, 25030, тел.(0522) 34-61-44, факс 34-61-39

E-mail: kirovohrad@land.gov.ua Код ЄДРПОУ 39767636

03.03.2016 11-796/14-16-СГ **НАКАЗ**

**Про затвердження документації
із землеустрою та надання
земельної ділянки у власність
без зміни цільового призначення**

Відповідно до статей 15¹, 20, 116, 118, 121 та 122 Земельного кодексу України, Положення про Головне управління Держгеокадастру у Кіровоградській області, затвердженого наказом Держгеокадастру від 03.03.2015 року № 20

НАКАЗУЮ:

1. Затвердити проект землеустрою щодо відведення земельної ділянки у власність для ведення особистого селянського господарства на території Кіровоградського району Грузьківської сільської ради.

2. Надати Невдахі Світлані Леонідівні у власність земельну ділянку площею 1,6170 га, в тому числі: рілля площею 1,6170 га (кадастровий номер 3522582800:02:000:2996) із земель сільськогосподарського призначення державної власності, що перебувають у запасі без зміни цільового призначення для ведення особистого селянського господарства, розташовану на території Кіровоградського району Грузьківської сільської ради

3. Право власності на земельну ділянку (кадастровий номер 3522582800:02:000:2996) виникає з моменту державної реєстрації цього права та оформлюється відповідно до Закону України "Про державну реєстрацію речових прав на нерухоме майно та їх обтяжень".

4. Контроль за виконанням цього наказу залишаю за собою.

В.о. начальника
Головного управління

Чувпило В.В.

11-796/14-16-СГ від 03.03.2016





ДЕРЖАВНА СЛУЖБА УКРАЇНИ З ПИТАНЬ ГЕОДЕЗІЇ, КАРТОГРАФІЇ ТА
КАДАСТРУ

Головне управління Держгеокадастру у Кіровоградській області

вул.АкадемікаКорольова, 26, м.Кіровоград, 25030, тел.(0522) 34-61-44, факс 34-61-39

E-mail:kirovohrad@land.gov.uaКодЄДРПОУ 39767636

03.03.2016 11-797/14-16-СГ **НАКАЗ**

№

**Про надання дозволу на
розробленн ядокументації
із землеустрою**

Відповідно до статей 15¹, 116, 118, 122 та 186 Земельного кодексу України. Положення про Головне управління Держгеокадастру у Кіровоградській області, затвердженого наказом Держгеокадастру від 03.03.2015 року № 20,

НАКАЗУЮ:

1. Надати Токареву Валерію Івановичу дозвіл на розроблення проекту землеустрою щодо відведення земельної ділянки у власність із земель сільськогосподарського призначення державної власності, що перебувають у запасі, розташованої на території Павлогірківської сільської ради, Бобринецького району, Кіровоградської області. Орієнтовний розмір земельної ділянки 1,9924 га - пасовища, із цільовим призначенням – для ведення особистого селянського господарства.

2. Розроблений проект землеустрою щодо відведення земельної ділянки у власність підлягає погодженню та затвердженню відповідно до вимог чинного законодавства.

3. Керівнику відділу Держгеокадастру у Бобринецькому районі при надходженні проекту землеустрою щодо відведення земельної ділянки у власність забезпечити в установленному законодавством порядку:

3.1. погодження проекту землеустрою щодо відведення земельної ділянки у власність ;

3.2. реєстрацію земельної ділянки у Державному земельному кадастрі.

4. Контроль за виконанням цього наказу залишаю за собою.

В.о. начальника
Головного управління

Чувпило В.В.

11-797/14-16-СГ від 03.03.2016





ДЕРЖАВНА СЛУЖБА УКРАЇНИ З ПИТАНЬ ГЕОДЕЗІЇ, КАРТОГРАФІЇ ТА
КАДАСТРУ

Головне управління Держгеокадастру у Кіровоградській області

вул.Академіка Корольова, 26, м.Кіровоград, 25030, тел.(0522) 34-61-44, факс 34-61-39

E-mail: kirovohrad@land.gov.ua Код ЄДРПОУ 39767636

03.03.2016 11-798/14-16-СГ **НАКАЗ**

**Про затвердження документації
із землеустрою та надання
земельної ділянки у власність
без зміни цільового призначення**

Відповідно до статей 15¹, 20, 116, 118, 121 та 122 Земельного кодексу України, Положення про Головне управління Держгеокадастру у Кіровоградській області, затвердженого наказом Держгеокадастру від 03.03.2015 року № 20

НАКАЗУЮ:

1. Затвердити проект землеустрою щодо відведення земельної ділянки у власність для ведення особистого селянського господарства на території Кіровоградського району Грузьківської сільської ради.

2. Надати Березовській Оксані Миколаївні у власність земельну ділянку площею 1,6169 га, в тому числі: рілля площею 1,6169 га (кадастровий номер 3522582800:02:000:2995) із земель сільськогосподарського призначення державної власності, що перебувають у запасі без зміни цільового призначення для ведення особистого селянського господарства, розташовану на території Кіровоградського району Грузьківської сільської ради

3. Право власності на земельну ділянку (кадастровий номер 3522582800:02:000:2995) виникає з моменту державної реєстрації цього права та оформлюється відповідно до Закону України "Про державну реєстрацію речових прав на нерухоме майно та їх обтяжень".

4. Контроль за виконанням цього наказу залишаю за собою.

В.о. начальника
Головного управління

Чувпило В.В.

11-798/14-16-СГ від 03.03.2016





ДЕРЖАВНА СЛУЖБА УКРАЇНИ З ПИТАНЬ ГЕОДЕЗІЇ, КАРТОГРАФІЇ ТА
КАДАСТРУ

Головне управління Держгеокадастру у Кіровоградській області

вул. Академіка Корольова, 26, м. Кіровоград, 25030, тел. (0522) 34-61-44, факс 34-61-39

E-mail: kirovohrad@land.gov.ua Код ЄДРПОУ 39767636

03.03.2016 11-799/14-16-СГ **НАКАЗ**

**Про затвердження документації
із землеустрою та надання
земельної ділянки у власність
без зміни цільового призначення**

Відповідно до статей 15¹, 20, 116, 118, 121 та 122 Земельного кодексу України, Положення про Головне управління Держгеокадастру у Кіровоградській області, затвердженого наказом Держгеокадастру від 03.03.2015 року № 20

НАКАЗУЮ:

1. Затвердити проект землеустрою щодо відведення земельної ділянки у власність для ведення особистого селянського господарства на території Кіровоградського району Грузьківської сільської ради.

2. Надати Шевченко Надії Іванівні у власність земельну ділянку площею 2,0000 га, в тому числі: рілля площею 2,0000 га (кадастровий номер 3522582800:02:000:2994) із земель сільськогосподарського призначення державної власності, що перебувають у запасі без зміни цільового призначення для ведення особистого селянського господарства, розташовану на території Кіровоградського району Грузьківської сільської ради

3. Право власності на земельну ділянку (кадастровий номер 3522582800:02:000:2994) виникає з моменту державної реєстрації цього права та оформлюється відповідно до Закону України "Про державну реєстрацію речових прав на нерухоме майно та їх обтяжень".

4. Контроль за виконанням цього наказу залишаю за собою.

В.о. начальника
Головного управління

Чувпило В.В.

11-799/14-16-СГ від 03.03.2016





ДЕРЖАВНА СЛУЖБА УКРАЇНИ З ПИТАНЬ ГЕОДЕЗІЇ, КАРТОГРАФІЇ ТА
КАДАСТРУ

Головне управління Держгеокадастру у Кіровоградській області

вул. Академіка Корольова, 26, м. Кіровоград, 25030, тел. (0522) 34-61-44, факс 34-61-39

E-mail: kirovohrad@lan.gov.ua Каб. ДРПОУ 39767636

03.03.2016 11-800/14-16-СГ **НАКАЗ**

**Про надання дозволу на
розроблення документації
із землеустрою**

Відповідно до статей 15¹, 116, 118, 121, 122 та 186 Земельного кодексу України. Положення про Головне управління Держгеокадастру у Кіровоградській області, затвердженого наказом Держгеокадастру від 03.03.2015 року № 20,

НАКАЗУЮ:

1. Надати гр. Вуйничу Віталію Васильовичу дозвіл на розроблення проекту землеустрою щодо відведення земельної ділянки у власність із земель сільськогосподарського призначення державної власності, що перебувають у резервному фонді, розташованої на території Підвисоцької сільської ради, Новоархангельського району, Кіровоградської області. Орієнтовний розмір земельної ділянки 2,0000, в тому числі: 2,0000 га - рілля, із цільовим призначенням – для ведення особистого селянського господарства.

2. Розроблений проект землеустрою щодо відведення земельної ділянки у власність підлягає погодженню та затвердженню відповідно до вимог чинного законодавства.

3. Керівнику відділу Держгеокадастру у Новоархангельському районі при надходженні проекту землеустрою щодо відведення земельної ділянки у власність забезпечити в установленому законодавством порядку:

3.1. погодження проекту землеустрою щодо відведення земельної ділянки у власність;

3.2. реєстрацію земельної ділянки у Державному земельному кадастрі.

4. Контроль за виконанням цього наказу залишаю за собою.

В.о. начальника
Головного управління

Чувпило В.В.

11-800/14-16-СГ від 03.03.2016





ДЕРЖАВНА СЛУЖБА УКРАЇНИ З ПИТАНЬ ГЕОДЕЗІЇ, КАРТОГРАФІЇ ТА
КАДАСТРУ

Головне управління Держгеокадастру у Кіровоградській області

вул.АкадемікаКорольова, 26, м.Кіровоград, 25030, тел.(0522) 34-61-44, факс 34-61-39

E-mail:kirovohrad@land.gov.uaКод ЄДРПОУ 39767636

03.03.2016 11-801/14-16-~~С~~КАКАЗ

**Про надання дозволу на
розроблення документації
із землеустрою**

Відповідно до статей 15¹, 116, 118, 121, 122 та 186 Земельного кодексу України, Положення про Головне управління Держгеокадастру у Кіровоградській області, затвердженого наказом Держгеокадастру від 03.03.2015 року № 20,

НАКАЗУЮ:

1. Надати гр. Казнадію Віктору Михайловичу дозвіл на розроблення проекту землеустрою щодо відведення земельної ділянки у власність із земель сільськогосподарського призначення державної власності, що перебувають у резервному фонді, розташованої на території Підвисоцької сільської ради, Новоархангельського району, Кіровоградської області. Орієнтовний розмір земельної ділянки 2,0000 га, в тому числі: 2,0000 га – рілля, із цільовим призначенням – для ведення особистого селянського господарства.

2. Розроблений проекту землеустрою щодо відведення земельної ділянки у власність підлягає погодженню та затвердженню відповідно до вимог чинного законодавства.

3. Керівнику відділу Держгеокадастру у Новоархангельському районі при надходженні проекту землеустрою щодо відведення земельної ділянки у власність забезпечити в установленому законодавством порядку:

3.1. погодження проекту землеустрою щодо відведення земельної ділянки у власність;

3.2. реєстрацію земельної ділянки у Державному земельному кадастрі.

4. Контроль за виконанням цього наказу залишаю за собою.

В.о. начальника Головного управління
Чувпило В.В.





ДЕРЖАВНА СЛУЖБА УКРАЇНИ З ПИТАНЬ ГЕОДЕЗІЇ, КАРТОГРАФІЇ ТА
КАДАСТРУ

Головне управління Держгеокадастру у Кіровоградській області

вул.Академіка Корольова, 26, м.Кіровоград, 25030, тел.(0522) 34-61-44, факс 34-61-39

E-mail: kirovohrad@land.gov.ua Код ЄДРПОУ 39767636

03.03.2016 11-802/14-16-СГ **НАКАЗ**

**Про затвердження документації
із землеустрою та надання
земельної ділянки у власність
без зміни цільового призначення**

Відповідно до статей 15¹, 20, 116, 118, 121 та 122 Земельного кодексу України, Положення про Головне управління Держгеокадастру у Кіровоградській області, затвердженого наказом Держгеокадастру від 03.03.2015 року № 20

НАКАЗУЮ:

1. Затвердити проект землеустрою щодо відведення земельної ділянки у власність для ведення особистого селянського господарства на території Новгородківського району Вершино-Кам'янської сільської ради.

2. Надати Галахову Олександровичу у власність земельну ділянку площею 2,0000 га, в тому числі: рілля площею 2,0000 га, (кадастровий номер 3523480800:02:000:5256) із земель сільськогосподарського призначення державної власності, що перебувають у запасі без зміни цільового призначення для ведення особистого селянського господарства, розташовану на території Новгородківського району Вершино-Кам'янської сільської ради.

3. **Право власності на земельну ділянку** (кадастровий номер 3523480800:02:000:5256) виникає з моменту державної реєстрації цього права та оформлюється відповідно до Закону України "Про державну реєстрацію речових прав на нерухоме майно та їх обтяжень".

4. Контроль за виконанням цього наказу залишаю за собою.

В.о. начальника
Головного управління

Чувпило В.В.

11-802/14-16-СГ від 03.03.2016





ДЕРЖАВНА СЛУЖБА УКРАЇНИ З ПИТАНЬ ГЕОДЕЗІЇ, КАРТОГРАФІЇ ТА
КАДАСТРУ

Головне управління Держгеокадастру у Кіровоградській області

вул. Академіка Корольова, 26, м. Кіровоград, 25030, тел. (0522) 34-61-44, факс 34-61-39

E-mail: kirovohrad@land.gov.ua Код ЄДРПОУ 39767536

03.03.2016 11-803/14-16-СГ **НАКАЗ**

№

**Про надання дозволу на
розроблення документації
із землеустрою**

Відповідно до статей 15¹, 116, 118, 122 та 186 Земельного кодексу України, Положення про Головне управління Держгеокадастру у Кіровоградській області, затвердженого наказом Держгеокадастру від 03.03.2015 року № 20,

НАКАЗУЮ:

1. Надати Щербині Сергію Вікторовичу дозвіл на розроблення проекту землеустрою щодо відведення земельної ділянки у власність із земель сільськогосподарського призначення державної власності, що перебувають у запасі, розташованої на території Тернівської сільської ради Новоархангельського району, Кіровоградської області. Орієнтовний розмір земельної ділянки 2,0000 га - ріллі, із цільовим призначенням – для ведення особистого селянського господарства

2. Розроблений проект землеустрою щодо відведення земельної ділянки у власність підлягає погодженню та затвердженню відповідно до вимог чинного законодавства.

3. Керівнику відділу Держгеокадастру у Новоархангельському районі при надходженні проекту землеустрою щодо відведення земельної ділянки у власність забезпечити в установленному законодавством порядку:

3.1. погодження проекту землеустрою щодо відведення земельної ділянки у власність;

3.2. реєстрацію земельної ділянки у Державному земельному кадастрі.

4. Контроль за виконанням цього наказу залишаю за собою.

В.о. начальника
Головного управління

В.В. Чувпило

11-803/14-16-СГ від 03.03.2016





ДЕРЖАВНА СЛУЖБА УКРАЇНИ З ПИТАНЬ ГЕОДЕЗІЇ, КАРТОГРАФІЇ ТА
КАДАСТРУ

Головне управління Держгеокадастру у Кіровоградській області

вул.АкадемікаКорольова, 26. м.Кіровоград, 25030, тел.(0522) 34-61-44, факс 34-61-39

E-mail:kirovohrad@land.gov.uaКодЄДРПОУ 39767636

03.03.2016 11-804/14-16-СНАКАЗ

**Про надання дозволу на
розроблення документації
із землеустрою**

Відповідно до статей 15¹, 116, 118, 122 та 186 Земельного кодексу України, Положення про Головне управління Держгеокадастру у Кіровоградській області, затвердженого наказом Держгеокадастру від 03.03.2015 року №20

НАКАЗУЮ:

1. Надати Вольському Руслану Миколайовичу дозвіл на розроблення проекту землеустрою щодо відведення земельної ділянки у власність із земель сільськогосподарського призначення державної власності, що перебувають у запасі, розташованої на території Небелівської сільської ради, Новоархангельського району, Кіровоградської області. Орієнтовний розмір земельної ділянки 1,9628 га - пасовище, із цільовим призначенням – для ведення особистого селянського господарства.

2. Розроблений проект землеустрою щодо відведення земельної ділянки у власність підлягає погодженню та затвердженню відповідно до вимог чинного законодавства.

3. Керівнику відділу Держгеокадастру у Новоархангельському районі при надходженні проекту землеустрою щодо відведення земельної ділянки у власність забезпечити в установленному законодавством порядку:

3.1. погодження проекту землеустрою щодо відведення земельної ділянки у власність;


3.2. реєстрацію земельної ділянки у Державному земельному кадастрі.

4. Контроль за виконанням цього наказу залишаю за собою.

В.о. начальника Головного управління

Чувпило В.В.

11-804/14-16-СГ від 03.03.2016





ДЕРЖАВНА СЛУЖБА УКРАЇНИ З ПИТАНЬ ГЕОДЕЗІЇ, КАРТОГРАФІЇ ТА
КАДАСТРУ

Головне управління Держгеокадастру у Кіровоградській області

вул.Академіка Корольова, 26, м.Кіровоград, 25030, тел.(0522) 34-61-44, факс 34-61-39

E-mail: kirovohrad@land.gov.ua Код ЄДРПОУ 39767636

03.03.2016 11-805/14-16-СГ **НАКАЗ**

**Про затвердження документації
із землеустрою та надання
земельної ділянки у власність
без зміни цільового призначення**

Відповідно до статей 15¹, 20, 116, 118, 121 та 122 Земельного кодексу України, Положення про Головне управління Держгеокадастру у Кіровоградській області, затвердженого наказом Держгеокадастру від 03.03.2015 року № 20

НАКАЗУЮ:

1. Затвердити проект землеустрою щодо відведення земельної ділянки у власність для ведення особистого селянського господарства на території Олександрівського району Вищеверещаківської сільської ради.

2. Надати Сукачу Вадиму Миколайовичу у власність земельну ділянку площею 2,0000 га, в тому числі: рілля площею 2,0000 га (кадастровий номер 3520582000:02:000:5048) із земель сільськогосподарського призначення державної власності, що перебувають у запасі без зміни цільового призначення для ведення особистого селянського господарства, розташовану на території Олександрівського району Вищеверещаківської сільської ради

3. Право власності на земельну ділянку (кадастровий номер 3520582000:02:000:5048) виникає з моменту державної реєстрації цього права та оформлюється відповідно до Закону України "Про державну реєстрацію речових прав на нерухоме майно та їх обтяжень".

4. Контроль за виконанням цього наказу залишаю за собою.

В.о. начальника
Головного управління

Чувпило В.В.

11-805/14-16-СГ від 03.03.2016





ДЕРЖАВНА СЛУЖБА УКРАЇНИ З ПИТАНЬ ГЕОДЕЗІЇ, КАРТОГРАФІЇ ТА
КАДАСТРУ

Головне управління Держгеокадастру у Кіровоградській області

вул.Академіка Корольова, 26, м.Кіровоград, 25030, тел.(0522) 34-61-44, факс 34-61-39

E-mail: kirovohrad@land.gov.ua Код ЄДРПОУ 39767636

03.03.2016 11-806/14-16-СГ **НАКАЗ**

**Про затвердження документації
із землеустрою та надання
земельної ділянки у власність
без зміни цільового призначення**

Відповідно до статей 15¹, 20, 116, 118, 121 та 122 Земельного кодексу України, Положення про Головне управління Держгеокадастру у Кіровоградській області, затвердженого наказом Держгеокадастру від 03.03.2015 року № 20

НАКАЗУЮ:

1. Затвердити проект землеустрою щодо відведення земельної ділянки у власність для ведення особистого селянського господарства на території Вільшанського району Бузникуватської сільської ради.

2. Надати Мосінзову Ігорю Романовичу у власність земельну ділянку площею 1,5000 га, в тому числі: рілля площею 1,5000 га, (кадастровий номер 3524380200:02:000:5030) із земель сільськогосподарського призначення державної власності, що перебувають у запасі без зміни цільового призначення для ведення особистого селянського господарства, розташовану на території Вільшанського району Бузникуватської сільської ради

3. Право власності на земельну ділянку (кадастровий номер 3524380200:02:000:5030) виникає з моменту державної реєстрації цього права та оформлюється відповідно до Закону України "Про державну реєстрацію речових прав на нерухоме майно та їх обтяжень".

4. Контроль за виконанням цього наказу залишаю за собою.

В.о. начальника
Головного управління

Чувпило В.В.

11-806/14-16-СГ від 03.03.2016





ДЕРЖАВНА СЛУЖБА УКРАЇНИ З ПИТАНЬ ГЕОДЕЗІЇ, КАРТОГРАФІЇ ТА
КАДАСТРУ

Головне управління Держгеокадастру у Кіровоградській області

вул. Академіка Корольова, 26, м. Кіровоград, 25030, тел. (0522) 34-61-44, факс 34-61-39

E-mail: kirovohrad@land.gov.ua Код ЄДРПОУ 39767636

03.03.2016 11-807/14-16-НАКАЗ

**Про надання дозволу на
розроблення документації
із землеустрою**

Відповідно до статей 15¹, 116, 118, 121, 122 та 186 Земельного кодексу України, Положення про Головне управління Держгеокадастру у Кіровоградській області, затвердженого наказом Держгеокадастру від 03.03.2015 року № 20,

НАКАЗУЮ:

1. Надати гр. Сухінському Ярославу Володимировичу дозвіл на розроблення проекту землеустрою щодо відведення земельної ділянки у власність із земель сільськогосподарського призначення державної власності, яка перебуває в запасі на території Вільшанської сільської ради, Новоархангельського району, Кіровоградської області. Орієнтовний розмір земельної ділянки 1,9129 га - ріллі, із цільовим призначенням – для ведення особистого селянського господарства.

2. Розроблений проекту землеустрою щодо відведення земельної ділянки у власність підлягає погодженню та затвердженню відповідно до вимог чинного законодавства.

3. Керівнику відділу Держгеокадастру у Новоархангельському районі при надходженні проекту землеустрою щодо відведення земельної ділянки у власність забезпечити в установленому законодавством порядку:

3.1. погодження проекту землеустрою щодо відведення земельної ділянки у власність ;

3.2. реєстрацію земельної ділянки у Державному земельному кадастрі.

4. Контроль за виконанням цього наказу залишаю за собою.

В.о. начальника
Головного управління

Чувпило В.В.

11-807/14-16-СГ від 03.03.2016





ДЕРЖАВНА СЛУЖБА УКРАЇНИ З ПИТАНЬ ГЕОДЕЗІЇ, КАРТОГРАФІЇ ТА
КАДАСТРУ

Головне управління Держгеокадастру у Кіровоградській області

вул. Академіка Корольова, 26, м. Кіровоград, 25030, тел. (0522) 34-61-44, факс 34-61-39

E-mail: kirovohrad@land.gov.ua Код ЄДРПОУ 39767636

03.03.2016 11-808/14-16-СГ **НАКАЗ**

**Про затвердження документації
із землеустрою та надання
земельної ділянки у власність
без зміни цільового призначення**

Відповідно до статей 15¹, 20, 116, 118, 121, 122 Земельного кодексу України, Положення про Головне управління Держгеокадастру у Кіровоградській області, затвердженого наказом Держгеокадастру від 03.03.2015 року № 20.

НАКАЗУЮ:

1. Затвердити проект землеустрою щодо відведення земельної ділянки у власність для ведення особистого селянського господарства на території Новоархангельського району Новоархангельської селищної ради.

2. Надати Чижу Віталію Вікторовичу у власність земельну ділянку площею 2,0000 га, в тому числі: пасовища площею 2,0000 га, (кадастровий номер 3523655100:02:000:0164) із земель сільськогосподарського призначення державної власності, що перебувають у запасі без зміни цільового призначення для ведення особистого селянського господарства, розташовану на території Новоархангельської селищної ради, Новоархангельського району

3. Право власності на земельну ділянку (кадастровий номер 3523655100:02:000:0164) виникає з моменту державної реєстрації цього права та оформлюється відповідно до Закону України "Про державну реєстрацію речових прав на нерухоме майно та їх обтяжень".

4. Контроль за виконанням цього наказу залишаю за собою.

В.о. начальника
Головного управління

Чувпило В.В.

11-808/14-16-СГ від 03.03.2016





ДЕРЖАВНА СЛУЖБА УКРАЇНИ З ПИТАНЬ ГЕОДЕЗІЇ, КАРТОГРАФІЇ ТА
КАДАСТРУ

Головне управління Держгеокадастру у Кіровоградській області

вул.АкадемікаКорольова, 26, м.Кіровоград, 25030, тел.(0522) 34-61-44, факс 34-61-39

E-mail:kirovohrad@land.gov.uaКодЄДРПОУ 39767636

03.03.2016 11-809/14-16-**НАКАЗ**

№

**Про надання дозволу на
розроблення документації
із землеустрою**

Відповідно до статей 15¹, 116, 118, 122 та 186 Земельного кодексу України, Положення про Головне управління Держгеокадастру у Кіровоградській області, затвердженого наказом Держгеокадастру від 03.03.2015 року № 20,

НАКАЗУЮ:

1. Надати Кушніру Володимиру Васильовичу дозвіл на розроблення проекту землеустрою щодо відведення земельної ділянки у власність із земель сільськогосподарського призначення державної власності, що перебувають у резервному фонді, розташовані на території Куцівської сільської ради, Новгородківського району, Кіровоградської області. Орієнтовний розмір земельної ділянки 2,0000 га - ріллі, із цільовим призначенням – для ведення особистого селянського господарства.

2. Розроблений проект землеустрою щодо відведення земельної ділянки у власність підлягає погодженню та затвердженню відповідно до вимог чинного законодавства.

3. Керівнику відділу Держгеокадастру у Новгородківському районі при надходженні проекту землеустрою щодо відведення земельної ділянки у власність забезпечити в установленному законодавством порядку:

3.1. погодження проекту землеустрою щодо відведення земельної ділянки у власність ;

3.2. реєстрацію земельної ділянки у Державному земельному кадастрі.

4. Контроль за виконанням цього наказу залишаю за собою.

В.о. начальника
Головного управління

Чувпило В.В.





ДЕРЖАВНА СЛУЖБА УКРАЇНИ З ПИТАНЬ ГЕОДЕЗІЇ, КАРТОГРАФІЇ ТА
КАДАСТРУ

Головне управління Держгеокадастру у Кіровоградській області

вул. Академіка Корольова, 26, м. Кіровоград, 25030, тел. (0522) 34-61-44, факс 34-61-39

E-mail: kirovohrad@land.gov.ua Код ЄДРПОУ 39767636

03.03.2016 11-810/14-16-**НАКАЗ**

№

**Про надання дозволу на
розроблення документації
із землеустрою**

Відповідно до статей 15¹, 116, 118, 122 та 186 Земельного кодексу України. Положення про Головне управління Держгеокадастру у Кіровоградській області, затвердженого наказом Держгеокадастру від 03.03.2015 року № 20,

НАКАЗУЮ:

1. Надати Кондратоку Івану Володимировичу дозвіл на розроблення проекту землеустрою щодо відведення земельної ділянки у власність із земель сільськогосподарського призначення державної власності, що перебувають у резервному фонді, розташовані на території Куцівської сільської ради, Новгородківського району, Кіровоградської області. Орієнтовний розмір земельної ділянки 2,0000 га - ріллі, із цільовим призначенням – для ведення особистого селянського господарства.

2. Розроблений проект землеустрою щодо відведення земельної ділянки у власність підлягає погодженню та затвердженню відповідно до вимог чинного законодавства.

3. Керівнику відділу Держгеокадастру у Новгородківському районі при надходженні проекту землеустрою щодо відведення земельної ділянки у власність забезпечити в установленному законодавством порядку:

3.1. погодження проекту землеустрою щодо відведення земельної ділянки у власність ;

3.2. реєстрацію земельної ділянки у Державному земельному кадастрі.

4. Контроль за виконанням цього наказу залишаю за собою.

В.о. начальника
Головного управління

Чувпило В.В.





ДЕРЖАВНА СЛУЖБА УКРАЇНИ З ПИТАНЬ ГЕОДЕЗІЇ, КАРТОГРАФІЇ ТА
КАДАСТРУ

Головне управління Держгеокадастру у Кіровоградській області

вул.АкадемікаКорольова, 26. м.Кіровоград. 25030. тел.(0522) 34-61-44, факс 34-61-39

E-mail:kirovohrad@land.gov.uaКодЄДРПОУ 39767636

03.03.2016 11-811/14-16-СГ
НАКАЗ

№

**Про надання дозволу на
розроблення документації
із землеустрою**

Відповідно до статей 15¹, 116, 118, 122 та 186 Земельного кодексу України, Положення про Головне управління Держгеокадастру у Кіровоградській області, затвердженого наказом Держгеокадастру від 03.03.2015 року № 20,

НАКАЗУЮ:

1. Надати Ромасенку Ярославу Вікторовичу дозвіл на розроблення проекту землеустрою щодо відведення земельної ділянки у власність із земель сільськогосподарського призначення державної власності, що перебувають у резервному фонді, розташовані на території Новгородківської селищної ради, Новгородківського району, Кіровоградської області. Орієнтовний розмір земельної ділянки 1,0000 га - ріллі, із цільовим призначенням – для ведення особистого селянського господарства.

2. Розроблений проект землеустрою щодо відведення земельної ділянки у власність підлягає погодженню та затвердженню відповідно до вимог чинного законодавства.

3. Керівнику відділу Держгеокадастру у Новгородківському районі при надходженні проекту землеустрою щодо відведення земельної ділянки у власність забезпечити в установленному законодавством порядку:

3.1. погодження проекту землеустрою щодо відведення земельної ділянки у власність ;

3.2. реєстрацію земельно їділянки у Державному земельному кадастрі.

4. Контроль за виконанням цього наказу залишаю за собою.

В.о. начальника
Головного управління

Чувпило В.В.

11-811/14-16-СГ від 03.03.2016





ДЕРЖАВНА СЛУЖБА УКРАЇНИ З ПИТАНЬ ГЕОДЕЗІЇ, КАРТОГРАФІЇ ТА
КАДАСТРУ

Головне управління Держгеокадастру у Кіровоградській області

вул. Академіка Корольова, 26, м. Кіровоград, 25030, тел. (0522) 34-61-44, факс 34-61-39

E-mail: kirovohrad@land.gov.ua Кол. ЄДРПОУ 39767636

03.03.2016 11-812/14-16-~~НАКАЗ~~

**Про надання дозволу на
розроблення документації
із землеустрою**

Відповідно до статей 15¹, 116, 118, 121, 122 та 186 Земельного кодексу України, Положення про Головне управління Держгеокадастру у Кіровоградській області, затвердженого наказом Держгеокадастру від 03.03.2015 року №20

НАКАЗУЮ:

1. Надати Філатову Ігорю Ігоровичу дозвіл на розроблення проекту землеустрою щодо відведення земельної ділянки у власність із земель сільськогосподарського призначення державної власності, що перебувають у запасі розташованої на території Долинського району Молодіжненської сільської ради. Орієнтовний розмір земельної ділянки 1,8300га, у тому числі: 1,8300га - рілля із цільовим призначенням – для ведення особистого селянського господарства.

2. Розроблений проект землеустрою щодо відведення земельної ділянки у власність підлягає погодженню та затвердженню відповідно до вимог чинного законодавства.

3. Керівнику відділу Держгеокадастру у Долинському районі при надходженні проекту землеустрою щодо відведення земельної ділянки у власність забезпечити в установленому законодавством порядку:

3.1. погодження проекту землеустрою щодо відведення земельної ділянки у власність;

3.2. реєстрацію земельної ділянки у Державному земельному кадастрі.

4. Контроль за виконанням цього наказу залишаю за собою.

В.о. начальника Головного управління

Чувпило В.В.

11-812/14-16-СГ від 03.03.2016





ДЕРЖАВНА СЛУЖБА УКРАЇНИ З ПИТАНЬ ГЕОДЕЗІЇ, КАРТОГРАФІЇ ТА
КАДАСТРУ

Головне управління Держгеокадастру у Кіровоградській області

вул. Академіка Корольова, 26, м. Кіровоград, 25030, тел. (0522) 34-61-44, факс 34-61-39

E-mail: kirovohrad@land.gov.ua Код ЄДРПОУ 39767636

03.03.2016 11-813/14-16-С НАКАЗ

**Про надання дозволу на
розроблення документації
із землеустрою**

Відповідно до статей 15¹, 116, 118, 121, 122 та 186 Земельного кодексу України, Положення про Головне управління Держгеокадастру у Кіровоградській області, затвердженого наказом Держгеокадастру від 03.03.2015 року №20

НАКАЗУЮ:

1. Надати Селіщову Олегу Валентиновичу дозвіл на розроблення проекту землеустрою щодо відведення земельної ділянки у власність із земель сільськогосподарського призначення державної власності, що перебувають у запасі, розташованої на території Долинського району Маловодянської сільської ради. Орієнтовний розмір земельної ділянки 2,0000га, у тому числі: 2,0000-рілля із цільовим призначенням – для ведення особистого селянського господарства

2. Розроблений проект землеустрою щодо відведення земельної ділянки у власність підлягає погодженню та затвердженню відповідно до вимог чинного законодавства.

3. Керівнику відділу Держгеокадастру у Долинському районі при надходженні проекту землеустрою щодо відведення земельної ділянки у власність забезпечити в установленому законодавством порядку:

3.1. погодження проекту землеустрою щодо відведення земельної ділянки у власність;

3.2. реєстрацію земельної ділянки у Державному земельному кадастрі.

4. Контроль за виконанням цього наказу залишаю за собою.

В.о. начальника Головного управління

Чувпило В.В.

11-813/14-16-СГ від 03.03.2016





ДЕРЖАВНА СЛУЖБА УКРАЇНИ З ПИТАНЬ ГЕОДЕЗІЇ, КАРТОГРАФІЇ ТА
КАДАСТРУ

Головне управління Держгеокадастру у Кіровоградській області

вул.АкадемікаКорольова, 26, м.Кіровоград, 25030, тел.(0522) 34-61-44, факс 34-61-39

E-mail: kirovohrad@land.gov.ua Код ЄДРПОУ 39767636

03.03.2016 11-814/14-16-НАКАЗ

**Про надання дозволу на
розроблення документації
із землеустрою**

Відповідно до статей 15¹, 116, 118, 121, 122 та 186 Земельного кодексу України, Положення про Головне управління Держгеокадастру у Кіровоградській області, затвердженого наказом Держгеокадастру від 03.03.2015 року № 20,

НАКАЗУЮ:

1. Надати гр. Петренку Валентину Володимировичу дозвіл на розроблення проекту землеустрою щодо відведення земельної ділянки у власність із земель сільськогосподарського призначення державної власності, розташованої на території Варварівської сільської ради, Долинського району, Кіровоградської області. Орієнтовний розмір земельної ділянки 2,0000 га, в тому числі: 2,0000 га – рілля, із цільовим призначенням – для ведення особистого селянського господарства.

2. Розроблений проект землеустрою щодо відведення земельної ділянки у власність підлягає погодженню та затвердженню відповідно до вимог чинного законодавства.

3. Керівнику відділу Держгеокадастру в Долинському районі при надходженні проекту землеустрою щодо відведення земельної ділянки у власність забезпечити в установленому законодавством порядку:

3.1. погодження проекту землеустрою щодо відведення земельної ділянки у власність;

3.2. реєстрацію земельної ділянки у Державному земельному кадастрі.

4. Контроль за виконанням цього наказу залишаю за собою.

В.о. начальника
Головного управління

Чувпило В.В.





ДЕРЖАВНА СЛУЖБА УКРАЇНИ З ПИТАНЬ ГЕОДЕЗІЇ, КАРТОГРАФІЇ ТА
КАДАСТРУ

Головне управління Держгеокадастру у Кіровоградській області

вул.АкадемікаКорольова, 26. м.Кіровоград, 25030. тел.(0522) 34-61-44. факс 34-61-39

E-mail: kirovohrad@land.gov.ua Код ЄДРПОУ 39767636

03.03.2016 11-815/14-16-СГ
НАКАЗ

**Про надання дозволу на
розроблення документації
із землеустрою**

Відповідно до статей 15¹, 116, 118, 121, 122 та 186 Земельного кодексу України, Положення про Головне управління Держгеокадастру у Кіровоградській області, затвердженого наказом Держгеокадастру від 03.03.2015 року № 20,

НАКАЗУЮ:

1. Надати гр. Ласкавому Юрію Володимировичу дозвіл на розроблення проекту землеустрою щодо відведення земельної ділянки у власність із земель сільськогосподарського призначення державної власності, що перебувають у запасі, розташованої на території Варварівської сільської ради, Долинського району, Кіровоградської області. Орієнтовний розмір земельної ділянки 2,0000 га, в тому числі: 2,0000 га – рілля, із цільовим призначенням – для ведення особистого селянського господарства.

2. Розроблений проект землеустрою щодо відведення земельної ділянки у власність підлягає погодженню та затвердженню відповідно до вимог чинного законодавства.

3. Керівнику відділу Держгеокадастру в Долинському районі при надходженні проекту землеустрою щодо відведення земельної ділянки у власність забезпечити в установленому законодавством порядку:

3.1. погодження проекту землеустрою щодо відведення земельної ділянки у власність;

3.2. реєстрацію земельної ділянки у Державному земельному кадастрі.

4. Контроль за виконанням цього наказу залишаю за собою.

В.о. начальника
Головного управління

Чувпило В.В.





ДЕРЖАВНА СЛУЖБА УКРАЇНИ З ПИТАНЬ ГЕОДЕЗІЇ, КАРТОГРАФІЇ ТА
КАДАСТРУ

Головне управління Держгеокадастру у Кіровоградській області

вул.Академіка Корольова, 26, м.Кіровоград, 25030, тел.(0522) 34-61-44, факс 34-61-39

E-mail: kirovohrad@land.gov.ua Код ЄДРПОУ 39767636

03.03.2016 11-816/14-16-СГ **НАКАЗ**

**Про затвердження документації
із землеустрою та надання
земельної ділянки у власність
без зміни цільового призначення**

Відповідно до статей 15¹, 20, 116, 118, 121 та 122 Земельного кодексу України, Положення про Головне управління Держгеокадастру у Кіровоградській області, затвердженого наказом Держгеокадастру від 03.03.2015 року № 20

НАКАЗУЮ:

1. Затвердити проект землеустрою щодо відведення земельної ділянки у власність для ведення особистого селянського господарства на території Кіровоградського району Червоноярської сільської ради.

2. Надати Суслову Руслану Івановичу у власність земельну ділянку площею 2,0000 га, в тому числі: рілля площею 2,0000 га (кадастровий номер 3522587900:02:000:2516) із земель сільськогосподарського призначення державної власності, що перебувають у запасі без зміни цільового призначення для ведення особистого селянського господарства, розташовану на території Кіровоградського району Червоноярської сільської ради

3. Право власності на земельну ділянку (кадастровий номер 3522587900:02:000:2516) виникає з моменту державної реєстрації цього права та оформлюється відповідно до Закону України "Про державну реєстрацію речових прав на нерухоме майно та їх обтяжень".

4. Контроль за виконанням цього наказу залишаю за собою.

В.о. начальника
Головного управління

Чувпило В.В.

11-816/14-16-СГ від 03.03.2016





ДЕРЖАВНА СЛУЖБА УКРАЇНИ З ПИТАНЬ ГЕОДЕЗІЇ, КАРТОГРАФІЇ ТА
КАДАСТРУ

Головне управління Держгеокадастру у Кіровоградській області

вул. Академіка Корольова, 26, м. Кіровоград, 25030, тел. (0522) 34-61-44, факс 34-61-39

E-mail: kirovohrad@land.gov.ua Код ЄДРПОУ 39767636

03.03.2016 11-817/14-16-СГ **НАКАЗ**

**Про затвердження документації
із землеустрою та надання
земельної ділянки у власність
без зміни цільового призначення**

Відповідно до статей 15¹, 20, 116, 118, 121 та 122 Земельного кодексу України, Положення про Головне управління Держгеокадастру у Кіровоградській області, затвердженого наказом Держгеокадастру від 03.03.2015 року № 20

НАКАЗУЮ:

1. Затвердити проект землеустрою щодо відведення земельної ділянки у власність для ведення особистого селянського господарства на території Олександрівського району Вищеверещаківської сільської ради.

2. Надати Мережаному Андрію Григоровичу у власність земельну ділянку площею 2,0000 га, в тому числі: рілля площею 2,0000 га (кадастровий номер 3520582000:02:000:5047) із земель сільськогосподарського призначення державної власності, що перебувають у запасі без зміни цільового призначення для ведення особистого селянського господарства, розташовану на території Олександрівського району Вищеверещаківської сільської ради

3. Право власності на земельну ділянку (кадастровий номер 3520582000:02:000:5047) виникає з моменту державної реєстрації цього права та оформлюється відповідно до Закону України "Про державну реєстрацію речових прав на нерухоме майно та їх обтяжень".

4. Контроль за виконанням цього наказу залишаю за собою.

В.о. начальника
Головного управління

Чувпило В.В.

11-817/14-16-СГ від 03.03.2016





**ДЕРЖАВНА СЛУЖБА УКРАЇНИ З ПИТАНЬ ГЕОДЕЗІЇ, КАРТОГРАФІЇ ТА
КАДАСТРУ**

Головне управління Держгеокадастру у Кіровоградській області

вул.АкадемікаКорольова, 26. м.Кіровоград. 25030, тел.(0522) 34-61-44. факс 34-61-39

E-mail: kirovograd@land.gov.ua Кол. ЄДРПОУ 39767636

03.03.2016 11-818/14-16-**НАКАЗ**

**Про надання дозволу на
розроблення документації
із землеустрою**

Відповідно до статей 15¹, 116, 118, 121, 122 та 186 Земельного кодексу України, Положення про Головне управління Держгеокадастру у Кіровоградській області, затвердженого наказом Держгеокадастру від 03.03.2015 року № 20,

НАКАЗУЮ:

1. Надати гр. Поховичу Сергію Богдановичу дозвіл на розроблення проекту землеустрою щодо відведення земельної ділянки у власність із земель сільськогосподарського призначення державної власності, що перебувають у резервному фонді, розташованої на території Варварівської сільської ради, Долинського району, Кіровоградської області. Орієнтовний розмір земельної ділянки 2,0000 га, в тому числі: 2,0000 га – рілля, із цільовим призначенням – для ведення особистого селянського господарства.

2. Розроблений проект землеустрою щодо відведення земельної ділянки у власність підлягає погодженню та затвердженню відповідно до вимог чинного законодавства.

3. Керівнику відділу Держгеокадастру в Долинському районі при надходженні проекту землеустрою щодо відведення земельної ділянки у власність забезпечити в установленому законодавством порядку:

3.1. погодження проекту землеустрою щодо відведення земельної ділянки у власність;

3.2. реєстрацію земельної ділянки у Державному земельному кадастрі.

4. Контроль за виконанням цього наказу залишаю за собою.

В.о. начальника
Головного управління

Чупило В.В.

11-818/14-16-СГ від 03.03.2016





ДЕРЖАВНА СЛУЖБА УКРАЇНИ З ПИТАНЬ ГЕОДЕЗІЇ, КАРТОГРАФІЇ ТА
КАДАСТРУ

Головне управління Держгеокадастру у Кіровоградській області

вул. Академіка Корольова, 26, м. Кіровоград, 25030, тел. (0522) 34-61-44, факс 34-61-39

E-mail: kirovohrad@land.gov.ua Код ЄДРПОУ 39767636

03.03.2016 11-819/14-16-СГ

НАКАЗ

**Про затвердження документації
із землеустрою та надання
земельної ділянки у власність
без зміни цільового призначення**

Відповідно до статей 15¹, 20, 116, 118, 121 та 122 Земельного кодексу України, Положення про Головне управління Держгеокадастру у Кіровоградській області, затвердженого наказом Держгеокадастру від 03.03.2015 року № 20

НАКАЗУЮ:

1. Затвердити проект землеустрою щодо відведення земельної ділянки у власність для ведення особистого селянського господарства на території Гайворонського району Тополівської сільської ради.

2. Надати Бондару Миколі Вікторовичу у власність земельну ділянку площею 2,0000 га, в тому числі: рілля площею 2,0000 га (кадастровий номер 3521186200:02:000:2039) із земель сільськогосподарського призначення державної власності, що перебувають у запасі без зміни цільового призначення для ведення особистого селянського господарства, розташовану на території Гайворонського району Тополівської сільської ради.

3. Право власності на земельну ділянку (кадастровий номер 3521186200:02:000:2039) виникає з моменту державної реєстрації цього права та оформлюється відповідно до Закону України "Про державну реєстрацію речових прав на нерухоме майно та їх обтяжень".

4. Контроль за виконанням цього наказу залишаю за собою.

В.о. начальника
Головного управління

Чувпило В.В.

11-819/14-16-СГ від 03.03.2016





ДЕРЖАВНА СЛУЖБА УКРАЇНИ З ПИТАНЬ ГЕОДЕЗІЇ, КАРТОГРАФІЇ ТА
КАДАСТРУ

Головне управління Держгеокадастру у Кіровоградській області

вул.Академіка Корольова, 26, м.Кіровоград, 25030, тел.(0522) 34-61-44, факс 34-61-39

E-mail: kirovohrad@land.gov.ua Код ЄДРПОУ 39767636

03.03.2016 11-820/14-16-СГ **НАКАЗ**

**Про затвердження документації
із землеустрою та надання
земельної ділянки у власність
без зміни цільового призначення**

Відповідно до статей 15¹, 20, 116, 118, 121 та 122 Земельного кодексу України, Положення про Головне управління Держгеокадастру у Кіровоградській області, затвердженого наказом Держгеокадастру від 03.03.2015 року № 20

НАКАЗУЮ:

1. Затвердити проект землеустрою щодо відведення земельної ділянки у власність для ведення особистого селянського господарства на території Гайворонського району Соломіївської сільської ради.

2. Надати Гріню Денису Павловичу у власність земельну ділянку площею 2,0000 га, в тому числі: рілля площею 2,0000 га (кадастровий номер 3521185100:02:000:2036) із земель сільськогосподарського призначення державної власності, що перебувають у запасі без зміни цільового призначення для ведення особистого селянського господарства, розташовану на території Гайворонського району Соломіївської сільської ради

3. Право власності на земельну ділянку (кадастровий номер 3521185100:02:000:2036) виникає з моменту державної реєстрації цього права та оформлюється відповідно до Закону України "Про державну реєстрацію речових прав на нерухоме майно та їх обтяжень".

4. Контроль за виконанням цього наказу залишаю за собою.

В.о. начальника
Головного управління

Чувпило В.В.

11-820/14-16-СГ від 03.03.2016





ДЕРЖАВНА СЛУЖБА УКРАЇНИ З ПИТАНЬ ГЕОДЕЗІЇ, КАРТОГРАФІЇ ТА
КАДАСТРУ

Головне управління Держгеокадастру у Кіровоградській області

вул. Академіка Корольова, 26, м. Кіровоград, 25030, тел. (0522) 34-61-44, факс 34-61-39

E-mail: kirovohrad@land.gov.ua Код ЄДРПОУ 39767636

03.03.2016 11-821/14-16-СГ **НАКАЗ**

**Про надання дозволу на
розроблення документації
із землеустрою**

Відповідно до статей 15¹, 116, 118, 121, 122 та 186 Земельного кодексу України, Положення про Головне управління Держгеокадастру у Кіровоградській області, затвердженого наказом Держгеокадастру від 03.03.2015 року № 20.

НАКАЗУЮ:

1. Надати гр. Пікінеру Володимиру Михайловичу дозвіл на розроблення проекту землеустрою щодо відведення земельної ділянки у власність із земель сільськогосподарського призначення державної власності, розташованої на території Варварівської сільської ради, Долинського району, Кіровоградської області. Орієнтовний розмір земельної ділянки 2,0000 га, в тому числі: 2,0000 га – рілля, із цільовим призначенням – для ведення особистого селянського господарства.

2. Розроблений проект землеустрою щодо відведення земельної ділянки у власність підлягає погодженню та затвердженню відповідно до вимог чинного законодавства.

3. Керівнику відділу Держгеокадастру в Долинському районі при надходженні проекту землеустрою щодо відведення земельної ділянки у власність забезпечити в установленому законодавством порядку:

3.1. погодження проекту землеустрою щодо відведення земельної ділянки у власність;

3.2. реєстрацію земельної ділянки у Державному земельному кадастрі.

4. Контроль за виконанням цього наказу залишаю за собою.

В.о. начальника
Головного управління

Чувпило В.В.

11-821/14-16-СГ від 03.03.2016





**ДЕРЖАВНА СЛУЖБА УКРАЇНИ З ПИТАНЬ ГЕОДЕЗІЇ, КАРТОГРАФІЇ ТА
КАДАСТРУ**

Головне управління Держгеокадастру у Кіровоградській області

вул. Академіка Корольова, 26, м. Кіровоград, 25030, тел. (0522) 34-61-44, факс 34-61-39

03.03.2016 11-822/14-16-СГ Е-mail: kirovograd@land.gov.ua Код ЄДРПОУ 39767636

НАКАЗ

**Про внесення змін до наказу
Головного управління Держгеокадастру
у Кіровоградській області
від 18.08.2015 № 11-1345/21-15-СГ**

Відповідно до статей 15-1, 122, 123, 124 Земельного кодексу України, Положення про Головне управління Держгеокадастру у Кіровоградській області затвердженого наказом Держгеокадастру від 03.03.2015 року № 20,

НАКАЗУЮ:

1. Внести до наказу Головного управління Держгеокадастру у Кіровоградській області від дата № 11-1345/21-15-СГ « Про затвердження документації із землеустрою та передачі в оренду земельної ділянки » такі зміни:

1) пункт 2 наказу викласти в новій редакції: "Надати в оренду строком на 10 років гр. Русакову Анатолію Леонідовичу земельну ділянку, загальною площею 27,9415 га, у тому числі: 27,9415 га - рілля (кадастровий номер 3522284200:02:000:9098), земель сільськогосподарського призначення державної власності, що перебувають запасі, для ведення фермерського господарства (код класифікатора видів цільового призначення земель 01.02), розташовану на території Мошоринської сільської ради Знамянського району (за межами населеного пункту) ;

2. Контроль за виконанням цього наказу залишаю за собою.

В.о. начальника
Головного управління

В.В. Чувпило





**ДЕРЖАВНА СЛУЖБА УКРАЇНИ З ПИТАНЬ ГЕОДЕЗІЇ, КАРТОГРАФІЇ ТА
КАДАСТРУ**

Головне управління Держгеокадастру у Кіровоградській області

вул.АкадемікаКорольова, 26, м.Кіровоград, 25030, тел.(0522) 34-61-44, факс 34-61-39

E-mail: kirovohrad@land.gov.ua Код ЄДРПОУ 39767636

03.03.2016 11-823/14-16-СГ **НАКАЗ**

**Про надання дозволу на
розроблення документації
із землеустрою**

Відповідно до статей 15¹, 116, 118, 121, 121 та 186 Земельного кодексу України, Положення про Головне управління Держгеокадастру у Кіровоградській області, затвердженого наказом Держгеокадастру від 03.03.2015 року №20

НАКАЗУЮ:

1. Надати Литвиненку Олександрю Григоровичу дозвіл на розроблення проекту землеустрою щодо відведення земельної ділянки у власність із земель сільськогосподарського призначення державної власності, що перебувають у запасі розташованої на території Долинського району Варварівської сільської ради. Орієнтовний розмір земельної ділянки 2,0000га, у тому числі: 2,0000-рілля із цільовим призначенням – для ведення особистого селянського господарства

2. Розроблений проект землеустрою щодо відведення земельної ділянки у власність підлягає погодженню та затвердженню відповідно до вимог чинного законодавства.

3. Керівнику відділу Держгеокадастру у Долинському районі при надходженні проекту землеустрою щодо відведення земельної ділянки у власність забезпечити в установленому законодавством порядку:

3.1. погодження проекту землеустрою щодо відведення земельної ділянки у власність;

3.2. реєстрацію земельної ділянки у Державному земельному кадастрі.

4. Контроль за виконанням цього наказу залишаю за собою.

В.о. начальника Головного управління

Чувпило В.В.

11-823/14-16-СГ від 03.03.2016





ДЕРЖАВНА СЛУЖБА УКРАЇНИ З ПИТАНЬ ГЕОДЕЗІЇ, КАРТОГРАФІЇ ТА
КАДАСТРУ

Головне управління Держгеокадастру у Кіровоградській області

вул. Академіка Корольова, 26, м. Кіровоград, 25030, тел. (0522) 34-61-44, факс 34-61-39

E-mail: kirovohrad@land.gov.ua Код ЄДРПОУ 39767636

03.03.2016 11-824/14-16-СГ **НАКАЗ**

**Про затвердження документації
із землеустрою та надання
земельної ділянки у власність
без зміни цільового призначення**

Відповідно до статей 15¹, 20, 116, 118, 121 та 122 Земельного кодексу України, Положення про Головне управління Держгеокадастру у Кіровоградській області, затвердженого наказом Держгеокадастру від 03.03.2015 року № 20

НАКАЗУЮ:

1. Затвердити проект землеустрою щодо відведення земельної ділянки у власність для ведення особистого селянського господарства на території Ульяновського району Шамраївської сільської ради.

2. Надати Малярчуку Петру Тимофійовичу у власність земельну ділянку площею 1,5000 га, в тому числі: рілля площею 1,5000 га (кадастровий номер 3525589700:02:000:5078) із земель сільськогосподарського призначення державної власності, що перебувають у запасі без зміни цільового призначення для ведення особистого селянського господарства, розташовану на території Ульяновського району Шамраївської сільської ради

3. Право власності на земельну ділянку (кадастровий номер 3525589700:02:000:5078) виникає з моменту державної реєстрації цього права та оформлюється відповідно до Закону України "Про державну реєстрацію речових прав на нерухоме майно та їх обтяжень".

4. Контроль за виконанням цього наказу залишаю за собою.

В.о. начальника
Головного управління

Чувпило В.В.

11-824/14-16-СГ від 03.03.2016





ДЕРЖАВНА СЛУЖБА УКРАЇНИ З ПИТАНЬ ГЕОДЕЗІЇ, КАРТОГРАФІЇ ТА
КАДАСТРУ

Головне управління Держгеокадастру у Кіровоградській області

вул. Академіка Корольова, 26, м. Кіровоград, 25030, тел. (0522) 34-61-44, факс 34-61-39

E-mail: kirovohrad@land.gov.ua Кол. ЄДРПОУ 39767636

03.03.2016 11-825/14-16-С **НАКАЗ**

**Про надання дозволу на
розроблення документації
із землеустрою**

Відповідно до статей 15¹, 116, 118, 121, 122 та 186 Земельного кодексу України, Положення про Головне управління Держгеокадастру у Кіровоградській області, затвердженого наказом Держгеокадастру від 03.03.2015 року №20

НАКАЗУЮ:

1. Надати Павлюку Василю Миколайовичу дозвіл на розроблення проекту землеустрою щодо відведення земельної ділянки у власність із земель сільськогосподарського призначення державної власності, що перебувають у резерві розташовані на території Долинського району Варварівської сільської ради. Орієнтовний розмір земельної ділянки 2,0000га, у тому числі: 2,0000-рілля із цільовим призначенням – для ведення особистого селянського господарства

2. Розроблений проект землеустрою щодо відведення земельної ділянки у власність підлягає погодженню та затвердженню відповідно до вимог чинного законодавства.

3. Керівнику відділу Держгеокадастру у Долинському районі при надходженні проекту землеустрою щодо відведення земельної ділянки у власність забезпечити в установленому законодавством порядку:

3.1. погодження проекту землеустрою щодо відведення земельної ділянки у власність;

3.2. реєстрацію земельної ділянки у Державному земельному кадастрі.

4. Контроль за виконанням цього наказу залишаю за собою.

В.о. начальника Головного управління

Чувпило В.В.

11-825/14-16-СГ від 03.03.2016





ДЕРЖАВНА СЛУЖБА УКРАЇНИ З ПИТАНЬ ГЕОДЕЗІЇ, КАРТОГРАФІЇ ТА
КАДАСТРУ

Головне управління Держгеокадастру у Кіровоградській області

вул. Академіка Корольова, 26, м. Кіровоград, 25030, тел. (0522) 34-61-44, факс 34-61-39

E-mail: kirovohrad@land.gov.ua Код ЄДРПОУ 39767636

03.03.2016 11-826/14-16-СГ **НАКАЗ**

**Про затвердження документації
із землеустрою та надання
земельної ділянки у власність
без зміни цільового призначення**

Відповідно до статей 15¹, 20, 116, 118, 121 та 122 Земельного кодексу України, Положення про Головне управління Держгеокадастру у Кіровоградській області, затвердженого наказом Держгеокадастру від 03.03.2015 року № 20

НАКАЗУЮ:

1. Затвердити проект землеустрою щодо відведення земельної ділянки у власність для ведення особистого селянського господарства на території Новоархангельського району Надлацької сільської ради.

2. Надати Алексейчику Миколі Васильовичу у власність земельну ділянку площею 2,0000 га, в тому числі: рілля площею 2,0000 га (кадастровий номер 3523682900:02:000:1781) із земель сільськогосподарського призначення державної власності, що перебувають у запасі без зміни цільового призначення для ведення особистого селянського господарства, розташовану на території Новоархангельського району Надлацької сільської ради

3. Право власності на земельну ділянку (кадастровий номер 3523682900:02:000:1781) виникає з моменту державної реєстрації цього права та оформлюється відповідно до Закону України "Про державну реєстрацію речових прав на нерухоме майно та їх обтяжень".

4. Контроль за виконанням цього наказу залишаю за собою.

В.о. начальника
Головного управління

Чувпило В.В.

11-826/14-16-СГ від 03.03.2016





ДЕРЖАВНА СЛУЖБА УКРАЇНИ З ПИТАНЬ ГЕОДЕЗІЇ, КАРТОГРАФІЇ ТА
КАДАСТРУ

Головне управління Держгеокадастру у Кіровоградській області

вул.АкадемікаКорольова, 26, м.Кіровоград, 25030, тел.(0522) 34-61-44, факс 34-61-39

E-mail:kirovohrad@land.gov.uaКодЄДРПОУ 39767636

03.03.2016 11-827/14-16-СГНАКАЗ

**Про надання дозволу на
розроблення документації
із землеустрою**

Відповідно до статей 15¹, 116, 118, 121, 122 та 186 Земельного кодексу України, Положення про Головне управління Держгеокадастру у Кіровоградській області, затвердженого наказом Держгеокадастру від 03.03.2015 року №20

НАКАЗУЮ:

1. Надати Сашкевичу Костянтину Васильовичу дозвіл на розроблення проекту землеустрою щодо відведення земельної ділянки у власність із земель сільськогосподарського призначення державної власності, що перебувають у резерві розташованої на території Долинського району Варварівської сільської ради. Орієнтовний розмір земельної ділянки 2,0000га, у тому числі: 2,0000-рілля із цільовим призначенням – для ведення особистого селянського господарства.

2. Розроблений проект землеустрою щодо відведення земельної ділянки у власність підлягає погодженню та затвердженню відповідно до вимог чинного законодавства.

3. Керівнику відділу Держгеокадастру у Долинському районі при надходженні проекту землеустрою щодо відведення земельної ділянки у власність забезпечити в установленому законодавством порядку:

3.1. погодження проекту землеустрою щодо відведення земельної ділянки у власність;

3.2. реєстрацію земельної ділянки у Державному земельному кадастрі.

4. Контроль за виконанням цього наказу залишаю за собою.

В.о. начальника Головного управління

Чувпило В.В.

11-827/14-16-СГ від 03.03.2016





ДЕРЖАВНА СЛУЖБА УКРАЇНИ З ПИТАНЬ ГЕОДЕЗІЇ, КАРТОГРАФІЇ ТА
КАДАСТРУ

Головне управління Держгеокадастру у Кіровоградській області

вул.Академіка Корольова, 26, м.Кіровоград, 25030, тел.(0522) 34-61-44, факс 34-61-39

E-mail: kirovohrad@land.gov.ua Код ЄДРПОУ 39767636

03.03.2016 11-828/14-16-СГ **НАКАЗ**

**Про затвердження документації
із землеустрою та надання
земельної ділянки у власність
без зміни цільового призначення**

Відповідно до статей 15¹, 20, 116, 118, 121 та 122 Земельного кодексу України, Положення про Головне управління Держгеокадастру у Кіровоградській області, затвердженого наказом Держгеокадастру від 03.03.2015 року № 20

НАКАЗУЮ:

1. Затвердити проект землеустрою щодо відведення земельної ділянки у власність для ведення особистого селянського господарства на території Ульянівського району Йосипівської сільської ради.

2. Надати Музиці Валентині Федорівні у власність земельну ділянку площею 1,5000 га, в тому числі: рілля площею 1,5000 га (кадастровий номер 3525582500:02:000:5148) із земель сільськогосподарського призначення державної власності, що перебувають у запасі без зміни цільового призначення для ведення особистого селянського господарства, розташовану на території Ульянівського району Йосипівської сільської ради

3. Право власності на земельну ділянку (кадастровий номер 3525582500:02:000:5148) виникає з моменту державної реєстрації цього права та оформлюється відповідно до Закону України "Про державну реєстрацію речових прав на нерухоме майно та їх обтяжень".

4. Контроль за виконанням цього наказу залишаю за собою.

В.о. начальника
Головного управління

Чувпило В.В.

11-828/14-16-СГ від 03.03.2016





ДЕРЖАВНА СЛУЖБА УКРАЇНИ З ПИТАНЬ ГЕОДЕЗІЇ, КАРТОГРАФІЇ ТА
КАДАСТРУ

Головне управління Держгеокадастру у Кіровоградській області

вул. Академіка Корольова, 26, м. Кіровоград, 25030, тел. (0522) 34-61-44, факс 34-61-39

E-mail: kirovohrad@land.gov.ua Код ЄДРПОУ 39767636

03.03.2016 11-829/14-16-СГ **НАКАЗ**

**Про затвердження документації
із землеустрою та надання
земельної ділянки у власність
без зміни цільового призначення**

Відповідно до статей 15¹, 20, 116, 118, 121 та 122 Земельного кодексу України, Положення про Головне управління Держгеокадастру у Кіровоградській області, затвердженого наказом Держгеокадастру від 03.03.2015 року № 20

НАКАЗУЮ:

1. Затвердити проект землеустрою щодо відведення земельної ділянки у власність для ведення особистого селянського господарства на території Гайворонського району Бандурівської сільської ради.

2. Надати Давимоці Сергію Григоровичу у власність земельну ділянку площею 2,0000 га, в тому числі: рілля площею 2,0000 га (кадастровий номер 3521180400:02:000:2174) із земель сільськогосподарського призначення державної власності, що перебувають у запасі без зміни цільового призначення для ведення особистого селянського господарства, розташовану на території Гайворонського району Бандурівської сільської ради

3. Право власності на земельну ділянку (кадастровий номер 3521180400:02:000:2174) виникає з моменту державної реєстрації цього права та оформлюється відповідно до Закону України "Про державну реєстрацію речових прав на нерухоме майно та їх обтяжень".

4. Контроль за виконанням цього наказу залишаю за собою.

В.о. начальника
Головного управління

Чувпило В.В.

11-829/14-16-СГ від 03.03.2016





ДЕРЖАВНА СЛУЖБА УКРАЇНИ З ПИТАНЬ ГЕОДЕЗІЇ, КАРТОГРАФІЇ ТА
КАДАСТРУ

Головне управління Держгеокадастру у Кіровоградській області

вул. Академіка Корольова, 26, м. Кіровоград, 25030, тел. (0522) 34-61-44, факс 34-61-39

E-mail: kirovohrad@land.gov.ua Код СДРПОУ 39767636

03.03.2016 11-830/14-16-НАКАЗ

**Про надання дозволу на
розроблення документації
із землеустрою**

Відповідно до статей 15¹, 116, 118, 121, 122 та 186 Земельного кодексу України, Положення про Головне управління Держгеокадастру у Кіровоградській області, затвердженого наказом Держгеокадастру від 03.03.2015 року №20

НАКАЗУЮ:

1. Надати Зазвірському Ігору Федоровичу дозвіл на розроблення проекту землеустрою щодо відведення земельної ділянки у власність із земель сільськогосподарського призначення державної власності, що перебувають у запасі розташованої на території Долинського району Варварівської сільської ради. Орієнтовний розмір земельної ділянки 2,0000га, у тому числі: 2,0000-рілля із цільовим призначенням – для ведення особистого селянського господарства

2. Розроблений проект землеустрою щодо відведення земельної ділянки у власність підлягає погодженню та затвердженню відповідно до вимог чинного законодавства.

3. Керівнику відділу Держгеокадастру у Долинському районі при надходженні проекту землеустрою щодо відведення земельної ділянки у власність забезпечити в установленому законодавством порядку:

3.1. погодження проекту землеустрою щодо відведення земельної ділянки у власність;

3.2. реєстрацію земельної ділянки у Державному земельному кадастрі.

4. Контроль за виконанням цього наказу залишаю за собою.

В.о. начальника Головного управління

Чупило В.В.





ДЕРЖАВНА СЛУЖБА УКРАЇНИ З ПИТАНЬ ГЕОДЕЗІЇ, КАРТОГРАФІЇ ТА
КАДАСТРУ

Головне управління Держгеокадастру у Кіровоградській області

вул. Академіка Корольова, 26, м. Кіровоград, 25030, тел. (0522) 34-61-44, факс 34-61-39

E-mail: kirovohrad@land.gov.ua Код ЄДРПОУ 39767636

03.03.2016 11-831/14-16-СГ

НАКАЗ

**Про затвердження документації
із землеустрою та надання
земельної ділянки у власність
без зміни цільового призначення**

Відповідно до статей 15¹, 20, 116, 118, 121 та 122 Земельного кодексу України, Положення про Головне управління Держгеокадастру у Кіровоградській області, затвердженого наказом Держгеокадастру від 03.03.2015 року № 20

НАКАЗУЮ:

1. Затвердити проект землеустрою щодо відведення земельної ділянки у власність для ведення особистого селянського господарства на території Новоархангельського району Новоархангельської селищної ради.

2. Надати Гусеву Артуру Маратовичу у власність земельну ділянку площею 1,0000 га, в тому числі: рілля площею 1,0000 га (кадастровий номер 3523655100:02:000:0099) із земель сільськогосподарського призначення державної власності, що перебувають у запасі без зміни цільового призначення для ведення особистого селянського господарства, розташовану на території Новоархангельського району Новоархангельської селищної ради

3. Право власності на земельну ділянку (кадастровий номер 3523655100:02:000:0099) виникає з моменту державної реєстрації цього права та оформлюється відповідно до Закону України "Про державну реєстрацію речових прав на нерухоме майно та їх обтяжень".

4. Контроль за виконанням цього наказу залишаю за собою.

В.о. начальника
Головного управління

Чувпило В.В.

11-831/14-16-СГ від 03.03.2016





ДЕРЖАВНА СЛУЖБА УКРАЇНИ З ПИТАНЬ ГЕОДЕЗІЇ, КАРТОГРАФІЇ ТА
КАДАСТРУ

Головне управління Держгеокадастру у Кіровоградській області

вул.Академіка Корольова, 26, м.Кіровоград, 25030, тел.(0522) 34-61-44, факс 34-61-39

E-mail: kirovohrad@land.gov.ua Код ЄДРПОУ 39767636

03.03.2016 11-832/14-16-СГ **НАКАЗ**

**Про затвердження документації
із землеустрою та надання
земельної ділянки у власність
без зміни цільового призначення**

Відповідно до статей 15¹, 20, 116, 118, 121 та 122 Земельного кодексу України, Положення про Головне управління Держгеокадастру у Кіровоградській області, затвердженого наказом Держгеокадастру від 03.03.2015 року № 20

НАКАЗУЮ:

1. Затвердити проект землеустрою щодо відведення земельної ділянки у власність для ведення особистого селянського господарства на території Новоархангельського району Копенкуватської сільської ради.

2. Надати Шмерчуку Руслану Борисовичу у власність земельну ділянку площею 2,0000 га, в тому числі: рілля площею 2,0000 га (кадастровий номер 3523682200:02:000:1066) із земель сільськогосподарського призначення державної власності, що перебувають у запасі без зміни цільового призначення для ведення особистого селянського господарства, розташовану на території Новоархангельського району Копенкуватської сільської ради.

3. Право власності на земельну ділянку (кадастровий номер 3523682200:02:000:1066) виникає з моменту державної реєстрації цього права та оформлюється відповідно до Закону України "Про державну реєстрацію речових прав на нерухоме майно та їх обтяжень".

4. Контроль за виконанням цього наказу залишаю за собою.

В.о. начальника
Головного управління

Чувпило В.В.

11-832/14-16-СГ від 03.03.2016





ДЕРЖАВНА СЛУЖБА УКРАЇНИ З ПИТАНЬ ГЕОДЕЗІЇ, КАРТОГРАФІЇ ТА
КАДАСТРУ

Головне управління Держгеокадастру у Кіровоградській області

вул. Академіка Корольова, 26, м. Кіровоград, 25030, тел. (0522) 34-61-44, факс 34-61-39

E-mail: kirovohrad@land.gov.ua Код ЄДРПОУ 39767636

03.03.2016 11-833/14-16-СГ **НАКАЗ**

**Про затвердження документації
із землеустрою та надання
земельної ділянки у власність
без зміни цільового призначення**

Відповідно до статей 15¹, 20, 116, 118, 121, 122 Земельного кодексу України, Положення про Головного управління Держгеокадастру у Кіровоградській області, затвердженого наказом Держгеокадастру від 03.03.2015 року № 20.

НАКАЗУЮ:

1. Затвердити проект землеустрою щодо відведення земельної ділянки у власність для ведення особистого селянського господарства, розташовану на території Новоархангельського району Нобелівської сільської ради.

2. Надати Ільченку Юрію Олександровичу у власність земельну ділянку площею 2,0000 га, в тому числі: 2,0000 га-пасовища, (кадастровий номер 3523683200:02:000:0533) із земель сільськогосподарського призначення державної власності, що перебувають у запасі без зміни цільового призначення для ведення особистого селянського господарства, розташовану на території Новоархангельського району Нобелівської сільської ради

3. Право власності на земельну ділянку (кадастровий номер 3523683200:02:000:0533) виникає з моменту державної реєстрації цього права та оформлюється відповідно до Закону України "Про державну реєстрацію речових прав на нерухоме майно та їх обтяжень".

5. Контроль за виконанням цього наказу залишаю за собою.

В.о. начальника
Головного управління

Чувпило В.В.

11-833/14-16-СГ від 03.03.2016





ДЕРЖАВНА СЛУЖБА УКРАЇНИ З ПИТАНЬ ГЕОДЕЗІЇ, КАРТОГРАФІЇ ТА
КАДАСТРУ

Головне управління Держгеокадастру у Кіровоградській області

вул.АкадемікаКорольова, 26, м.Кіровоград, 25030, тел.(0522) 34-61-44, факс 34-61-39

E-mail:kirovohrad@land.gov.uaКодЄДРПОУ 39767636

03.03.2016 11-834/14-16-НАКАЗ

**Про надання дозволу на
розроблення документації
із землеустрою**

Відповідно до статей 15¹, 116, 118, 121, 122 та 186 Земельного кодексу України, Положення про Головне управління Держгеокадастру у Кіровоградській області, затвердженого наказом Держгеокадастру від 03.03.2015 року № 20,

НАКАЗУЮ:

1. Надати гр. Шапранову Володимирі Миколайовичу дозвіл на розроблення проекту землеустрою щодо відведення земельної ділянки у власність із земель сільськогосподарського призначення державної власності, розташованої на території Варварівської сільської ради, Долинського району, Кіровоградської області. Орієнтовний розмір земельної ділянки 2,0000 га, в тому числі: 2,0000 га – рілля, із цільовим призначенням – для ведення особистого селянського господарства.

2. Розроблений проект землеустрою щодо відведення земельної ділянки у власність підлягає погодженню та затвердженню відповідно до вимог чинного законодавства.

3. Керівнику відділу Держгеокадастру в Долинському районі при надходженні проекту землеустрою щодо відведення земельної ділянки у власність забезпечити в установленому законодавством порядку:

3.1. погодження проекту землеустрою щодо відведення земельної ділянки у власність;

3.2. реєстрацію земельної ділянки у Державному земельному кадастрі.

4. Контроль за виконанням цього наказу залишаю за собою.

В.о. начальника
Головного управління

Чувпило В.В.





ДЕРЖАВНА СЛУЖБА УКРАЇНИ З ПИТАНЬ ГЕОДЕЗІЇ, КАРТОГРАФІЇ ТА
КАДАСТРУ

Головне управління Держгеокадастру у Кіровоградській області

вул. Академіка Корольова, 26, м. Кіровоград, 25030, тел. (0522) 34-61-44, факс 34-61-39

E-mail: kirovohrad@land.gov.ua Код ЄДРПОУ 39767636

03.03.2016 11-835/14-16-СГ **НАКАЗ**

**Про затвердження документації
із землеустрою та надання
земельної ділянки у власність
без зміни цільового призначення**

Відповідно до статей 15¹, 20, 116, 118, 121 та 122 Земельного кодексу України, Положення про Головне управління Держгеокадастру у Кіровоградській області, затвердженого наказом Держгеокадастру від 03.03.2015 року № 20

НАКАЗУЮ:

1. Затвердити проект землеустрою щодо відведення земельної ділянки у власність для ведення особистого селянського господарства на території Ульяновського району Сабатинівської сільської ради.

2. Надати Бичку Михайлу Сергійовичу у власність земельну ділянку площею 2,0000 га, в тому числі: рілля площею 2,0000 га (кадастровий номер 3525588600:02:000:5091) із земель сільськогосподарського призначення державної власності, що перебувають у запасі без зміни цільового призначення для ведення особистого селянського господарства, розташовану на території Ульяновського району Сабатинівської сільської ради

3. Право власності на земельну ділянку (кадастровий номер 3525588600:02:000:5091) виникає з моменту державної реєстрації цього права та оформлюється відповідно до Закону України "Про державну реєстрацію речових прав на нерухоме майно та їх обтяжень".

4. Контроль за виконанням цього наказу залишаю за собою.

В.о. начальника
Головного управління

Чувпило В.В.

11-835/14-16-СГ від 03.03.2016





ДЕРЖАВНА СЛУЖБА УКРАЇНИ З ПИТАНЬ ГЕОДЕЗІЇ, КАРТОГРАФІЇ ТА
КАДАСТРУ

Головне управління Держгеокадастру у Кіровоградській області

вул.Академіка Корольова, 26, м.Кіровоград, 25030, тел.(0522) 34-61-44, факс 34-61-39

E-mail: kirovohrad@land.gov.ua Код ЄДРПОУ 39767636

03.03.2016 11-836/14-16-С1

НАКАЗ

**Про затвердження документації
із землеустрою та надання
земельної ділянки у власність
без зміни цільового призначення**

Відповідно до статей 15¹, 20, 116, 118, 121 та 122 Земельного кодексу України, Положення про Головне управління Держгеокадастру у Кіровоградській області, затвердженого наказом Держгеокадастру від 03.03.2015 року № 20

НАКАЗУЮ:

1. Затвердити проект землеустрою щодо відведення земельної ділянки у власність для ведення особистого селянського господарства на території Кіровоградського району Оситнязької сільської ради.

2. Надати Дяченку Віталію Григоровичу у власність земельну ділянку площею 2,0000 га, в тому числі: пасовища площею 2,0000 га (кадастровий номер 3522586400:02:000:3166) із земель сільськогосподарського призначення державної власності, що перебувають у запасі без зміни цільового призначення для ведення особистого селянського господарства, розташовану на території Кіровоградського району Оситнязької сільської ради

3. Право власності на земельну ділянку (кадастровий номер 3522586400:02:000:3166) виникає з моменту державної реєстрації цього права та оформлюється відповідно до Закону України "Про державну реєстрацію речових прав на нерухоме майно та їх обтяжень".

4. Контроль за виконанням цього наказу залишаю за собою.

В.о. начальника
Головного управління

Чувпило В.В.

11-836/14-16-С1 від 03.03.2016





ДЕРЖАВНА СЛУЖБА УКРАЇНИ З ПИТАНЬ ГЕОДЕЗІЇ, КАРТОГРАФІЇ ТА
КАДАСТРУ

Головне управління Держгеокадастру у Кіровоградській області

вул. Академіка Корольова, 26, м. Кіровоград, 25030, тел. (0522) 34-61-44, факс 34-61-39

E-mail: kirovohrad@land.gov.ua Код ЄДРПОУ 39767636

03.03.2016 11-837/14-16-НАКАЗ

**Про надання дозволу на
розроблення документації
із землеустрою**

Відповідно до статей 15¹, 116, 118, 121, 122 та 186 Земельного кодексу України, Положення про Головне управління Держгеокадастру у Кіровоградській області, затвердженого наказом Держгеокадастру від 03.03.2015 року № 20,

НАКАЗУЮ:

1. Надати гр. Горошнюку Євгенію Олександровичу дозвіл на розроблення проекту землеустрою щодо відведення земельної ділянки у власність із земель сільськогосподарського призначення державної власності, що перебувають у резерві, розташованої на території Підвисоцької сільської ради, Новоархангельського району, Кіровоградської області. Орієнтовний розмір земельної ділянки 2,0000 га, в тому числі: 2,0000 га – рілля, із цільовим призначенням – для ведення особистого селянського господарства.

2. Розроблений проект землеустрою щодо відведення земельної ділянки у власність підлягає погодженню та затвердженню відповідно до вимог чинного законодавства.

3. Керівнику відділу Держгеокадастру у Новоархангельському районі при надходженні проекту землеустрою щодо відведення земельної ділянки у власність забезпечити в установленому законодавством порядку:

3.1. погодження проекту землеустрою щодо відведення земельної ділянки у власність;

3.2. реєстрацію земельної ділянки у Державному земельному кадастрі.

4. Контроль за виконанням цього наказу залишаю за собою.

В.о. начальника Головного управління

Чувпило В.В.





ДЕРЖАВНА СЛУЖБА УКРАЇНИ З ПИТАНЬ ГЕОДЕЗІЇ, КАРТОГРАФІЇ ТА
КАДАСТРУ

Головне управління Держгеокадастру у Кіровоградській області

вул.АкадемікаКорольова, 26, м.Кіровоград, 25030, тел.(0522) 34-61-44, факс 34-61-39

E-mail:kirovohrad@land.gov.uaКодЄДРПОУ 39767636

03.03.2016 11-838/14-16-СГАКАЗ

№

**Про надання дозволу на
розроблення документації
із землеустрою**

Відповідно до статей 15¹, 116, 118, 121, 122 та 186 Земельного кодексу України, Положення про Головне управління Держгеокадастру у Кіровоградській області, затвердженого наказом Держгеокадастру від 03.03.2015 року №20

НАКАЗУЮ:

1. Надати Грибку Віталію Володимировичу дозвіл на розроблення проекту землеустрою щодо відведення земельної ділянки у власність із земель сільськогосподарського призначення державної власності, що перебувають у запасі, розташованої на території Компаніївського району Гарманівської сільської ради. Орієнтовний розмір земельної ділянки 2,0000 га, у тому числі: 2,0000 га-пасовища із цільовим призначенням – для ведення особистого селянського господарства.

2. Розроблений проект землеустрою щодо відведення земельної ділянки у власність підлягає погодженню та затвердженню відповідно до вимог чинного законодавства.

3. Керівнику відділу Держгеокадастру у Компаніївському районі при надходженні проекту землеустрою щодо відведення земельної ділянки у власність забезпечити в установленому законодавством порядку:

3.1. погодження проекту землеустрою щодо відведення земельної ділянки у власність;

3.2. реєстрацію земельної ділянки у Державному земельному кадастрі.

4. Контроль за виконанням цього наказу залишаю за собою.

В.о. начальника Головного управління

Чувило В.В.

11-838/14-16-СГ від 03.03.2016





ДЕРЖАВНА СЛУЖБА УКРАЇНИ З ПИТАНЬ ГЕОДЕЗІЇ, КАРТОГРАФІЇ ТА
КАДАСТРУ

Головне управління Держгеокадастру у Кіровоградській області

вул.Академіка Корольова, 26, м.Кіровоград, 25030, тел.(0522) 34-61-44, факс 34-61-39

E-mail: kirovohrad@land.gov.ua Код ЄДРПОУ 39767636

03.03.2016 11-839/14-16-СГ **НАКАЗ**

**Про надання дозволу на
розроблення документації
із землеустрою**

Відповідно до статей 15¹, 116, 118, 121, 122 та 186 Земельного кодексу України, Положення про Головне управління Держгеокадастру у Кіровоградській області, затвердженого наказом Держгеокадастру від 03.03.2015 року № 20

НАКАЗУЮ:

1. Надати Котельникову Віталію Михайловичу дозвіл на розроблення проекту землеустрою щодо відведення земельної ділянки у власність із земель сільськогосподарського призначення державної власності, що перебувають у запасі, розташованої на території Новоукраїнського району Глодоської сільської ради. Орієнтовний розмір земельної ділянки 1,5615 га, у тому числі: 1,5615 га пасовища, із цільовим призначенням – для ведення особистого селянського господарства.

2. Розроблений проект землеустрою щодо відведення земельної ділянки у власність підлягає погодженню та затвердженню відповідно до вимог чинного законодавства.

3. Керівнику відділу Держгеокадастру в Новоукраїнському районі при надходженні проекту землеустрою щодо відведення земельної ділянки у власність забезпечити в установленому законодавством порядку:

3.1. погодження проекту землеустрою щодо відведення земельної ділянки у власність ;

3.2. реєстрацію земельної ділянки у Державному земельному кадастрі.

4. Контроль за виконанням цього наказу залишаю за собою.

В.о. начальника Головного управління

Чупило В. В.

11-839/14-16-СГ від 03.03.2016





**ДЕРЖАВНА СЛУЖБА УКРАЇНИ З ПИТАНЬ ГЕОДЕЗІЇ, КАРТОГРАФІЇ ТА
КАДАСТРУ**

Головне управління Держгеокадастру у Кіровоградській області

вул.Академіка Корольова, 26, м.Кіровоград, 25030, тел.(0522) 34-61-44, факс 34-61-39

E-mail: kirovohrad@land.gov.ua Код ЄДРПОУ 39767636

03.03.2016 11-840/14-16-СГ НАКАЗ

**Про надання дозволу на
розроблення документації
із землеустрою**

Відповідно до статей 15¹, 116, 118, 121, 122 та 186 Земельного кодексу України, Положення про Головне управління Держгеокадастру у Кіровоградській області, затвердженого наказом Держгеокадастру від 03.03.2015 року № 20

НАКАЗУЮ:

1. Надати Босненку Олегу Борисовичу дозвіл на розроблення проекту землеустрою щодо відведення земельної ділянки у власність із земель сільськогосподарського призначення державної власності, що перебувають у запасі, розташованої на території Новоукраїнського району Глодоської сільської ради. Орієнтовний розмір земельної ділянки 1,8118 га, у тому числі: 1,8118 га пасовища, із цільовим призначенням – для ведення особистого селянського господарства.

2. Розроблений проект землеустрою щодо відведення земельної ділянки у власність підлягає погодженню та затвердженню відповідно до вимог чинного законодавства.

3. Керівнику відділу Держгеокадастру в Новоукраїнському районі при надходженні проекту землеустрою щодо відведення земельної ділянки у власність забезпечити в установленому законодавством порядку:

3.1. погодження проекту землеустрою щодо відведення земельної ділянки у власність ;

3.2. реєстрацію земельної ділянки у Державному земельному кадастрі.

4. Контроль за виконанням цього наказу залишаю за собою.

В.о. начальника Головного управління

Чувпило В. В.

11-840/14-16-СГ від 03.03.2016





**ДЕРЖАВНА СЛУЖБА УКРАЇНИ З ПИТАНЬ ГЕОДЕЗІЇ, КАРТОГРАФІЇ ТА
КАДАСТРУ**

Головне управління Держгеокадастру у Кіровоградській області

вул. Академіка Корольова, 26, м. Кіровоград, 25030, тел. (0522) 34-61-44, факс 34-61-39

E-mail: kirovohrad@land.gov.ua Код ЄДРПОУ 39767636

03.03.2016 11-841/14-16-СГ НАКАЗ

**Про надання дозволу на
розроблення документації
із землеустрою**

Відповідно до статей 15¹, 116, 118, 121, 122 та 186 Земельного кодексу України, Положення про Головне управління Держгеокадастру у Кіровоградській області, затвердженого наказом Держгеокадастру від 03.03.2015 року № 20

НАКАЗУЮ:

1. Надати Антошкіну Ярославу Сергійовичу дозвіл на розроблення проекту землеустрою щодо відведення земельної ділянки у власність із земель сільськогосподарського призначення державної власності, що перебувають у запасі розташованої на території Новоукраїнського району Глодоської сільської ради. Орієнтовний розмір земельної ділянки 1,5614 га, у тому числі: 1,5614 га пасовища, із цільовим призначенням – для ведення особистого селянського господарства.

2. Розроблений проект землеустрою щодо відведення земельної ділянки у власність підлягає погодженню та затвердженню відповідно до вимог чинного законодавства.

3. Керівнику відділу Держгеокадастру в Новоукраїнському районі при надходженні проекту землеустрою щодо відведення земельної ділянки у власність забезпечити в установленому законодавством порядку:

3.1. погодження проекту землеустрою щодо відведення земельної ділянки у власність ;

3.2. реєстрацію земельної ділянки у Державному земельному кадастрі.

4. Контроль за виконанням цього наказу залишаю за собою.

В.о. начальника Головного управління

Чупило В. В.





**ДЕРЖАВНА СЛУЖБА УКРАЇНИ З ПИТАНЬ ГЕОДЕЗІЇ, КАРТОГРАФІЇ ТА
КАДАСТРУ**

Головне управління Держгеокадастру у Кіровоградській області

вул.АкадемікаКорольова, 26, м.Кіровоград, 25030, тел.(0522) 34-61-44, факс 34-61-39

E-mail:kirovohrad@land.gov.uaКодЄДРПОУ 39767636

03.03.2016 11-842/14-16-СГ

НАКАЗ

**Про надання дозволу на
розроблення документації
із землеустрою**

Відповідно до статей 15¹, 116, 118, 121, 122 та 186 Земельного кодексу України, Положення про Головне управління Держгеокадастру у Кіровоградській області, затвердженого наказом Держгеокадастру від 03.03.2015 року №20

НАКАЗУЮ:

1. Надати Моїсєєву Івану Миколайовичу дозвіл на розроблення проекту землеустрою щодо відведення земельної ділянки у власність із земель сільськогосподарського призначення державної власності, що перебувають у запасі, розташованої на території Компаніївського району Губівської сільської ради. Орієнтовний розмір земельної ділянки 2,0000 га, у тому числі: 2,0000-пасовища, із цільовим призначенням – для ведення особистого селянського господарства.

2. Розроблений проект землеустрою щодо відведення земельної ділянки у власність підлягає погодженню та затвердженню відповідно до вимог чинного законодавства.

3. Керівнику відділу Держгеокадастру у Компаніївському районі при надходженні проекту землеустрою щодо відведення земельної ділянки у власність забезпечити в установленому законодавством порядку:

3.1. погодження проекту землеустрою щодо відведення земельної ділянки у власність;

3.2. реєстрацію земельної ділянки у Державному земельному кадастрі.

4. Контроль за виконанням цього наказу залишаю за собою.

В.о. начальника Головного управління

Чувпило В.В.

11-842/14-16-СГ від 03.03.2016





ДЕРЖАВНА СЛУЖБА УКРАЇНИ З ПИТАНЬ ГЕОДЕЗІЇ, КАРТОГРАФІЇ ТА
КАДАСТРУ

Головне управління Держгеокадастру у Кіровоградській області

вул.АкадемікаКорольова, 26. м.Кіровоград, 25030, тел.(0522) 34-61-44, факс 34-61-39

E-mail:kirovohrad@land.gov.uaКодЄДРПОУ 39767636

03.03.2016 11-843/14-16-**НАКАЗ**

**Про надання дозволу на
розроблення документації
із землеустрою**

Відповідно до статей 15¹, 116, 118, 121, 122 та 186 Земельного кодексу України, Положення про Головне управління Держгеокадастру у Кіровоградській області, затвердженого наказом Держгеокадастру від 03.03.2015 року № 20,

НАКАЗУЮ:

1. Надати гр. Чорногору Олександрю Сергійовичу дозвіл на розроблення проекту землеустрою щодо відведення земельної ділянки у власність із земель сільськогосподарського призначення державної власності, що перебувають у запасі, розташованої на території Лісківської сільської ради, Новоукраїнського району, Кіровоградської області. Орієнтовний розмір земельної ділянки 1,8239 га, в тому числі: 1,8239 га – пасовища, із цільовим призначенням – для ведення особистого селянського господарства.

2. Розроблений проект землеустрою щодо відведення земельної ділянки у власність підлягає погодженню та затвердженню відповідно до вимог чинного законодавства.

3. Керівнику відділу Держгеокадастру у Новоукраїнському районі при надходженні проекту землеустрою щодо відведення земельної ділянки у власність забезпечити в установленому законодавством порядку:

3.1. погодження проекту землеустрою щодо відведення земельної ділянки у власність;


3.2. реєстрацію земельної ділянки у Державному земельному кадастрі.

4. Контроль за виконанням цього наказу залишаю за собою.

В.о. начальника
Головного управління

Чувпило В.В.

11-843/14-16-СГ від 03.03.2016





**ДЕРЖАВНА СЛУЖБА УКРАЇНИ З ПИТАНЬ ГЕОДЕЗІЇ, КАРТОГРАФІЇ ТА
КАДАСТРУ**

Головне управління Держгеокадастру у Кіровоградській області

вул.АкадемікаКорольова, 26, м.Кіровоград, 25030, тел.(0522) 34-61-44, факс 34-61-39

E-mail:kirovohrad@land.gov.uaКодЄДРПОУ 39767636

03.03.2016 11-844/14-16-СГ **НАКАЗ**

**Про надання дозволу на
розроблення документації
із землеустрою**

Відповідно до статей 15¹, 116, 118, 121, 122 та 186 Земельного кодексу України, Положення про Головне управління Держгеокадастру у Кіровоградській області, затвердженого наказом Держгеокадастру від 03.03.2015 року №20

НАКАЗУЮ:

1. Надати Мандрику Сергію Сергійовичу дозвіл на розроблення проекту землеустрою щодо відведення земельної ділянки у власність із земель сільськогосподарського призначення державної власності, що перебувають у запасі, розташованої на території Компаніївського району Софіївської сільської ради. Орієнтовний розмір земельної ділянки 2,0000 га, у тому числі: 2,0000 га-рілля, із цільовим призначенням – для ведення особистого селянського господарства.

2. Розроблений проект землеустрою щодо відведення земельної ділянки у власність підлягає погодженню та затвердженню відповідно до вимог чинного законодавства.

3. Керівнику відділу Держгеокадастру у Компаніївському районі при надходженні проекту землеустрою щодо відведення земельної ділянки у власність забезпечити в установленому законодавством порядку:

3.1. погодження проекту землеустрою щодо відведення земельної ділянки у власність;

3.2. реєстрацію земельної ділянки у Державному земельному кадастрі.

4. Контроль за виконанням цього наказу залишаю за собою.

В.о. начальника Головного управління

Чувпило В.В.

11-844/14-16-СГ від 03.03.2016





ДЕРЖАВНА СЛУЖБА УКРАЇНИ З ПИТАНЬ ГЕОДЕЗІЇ, КАРТОГРАФІЇ ТА
КАДАСТРУ

Головне управління Держгеокадастру у Кіровоградській області

вул. Академіка Корольова, 26, м. Кіровоград, 25030, тел. (0522) 34-61-44, факс 34-61-39

E-mail: kirovohrad@land.gov.ua Код ЄДРПОУ 39767636

03.03.2016 11-845/14-16-СГ **НАКАЗ**

**Про надання дозволу на
розроблення документації
із землеустрою**

Відповідно до статей 15¹, 116, 118, 121, 122 та 186 Земельного кодексу України, Положення про Головне управління Держгеокадастру у Кіровоградській області, затвердженого наказом Держгеокадастру від 03.03.2015 року №20

НАКАЗУЮ:

1. Надати Дяченку Андрію Володимировичу дозвіл на розроблення проекту землеустрою щодо відведення земельної ділянки у власність із земель сільськогосподарського призначення державної власності, що перебувають у резерві, розташованої на території Компаніївського району Червоновершківської сільської ради. Орієнтовний розмір земельної ділянки 2,0000 га, у тому числі: 2,0000 га-рілля, із цільовим призначенням – для ведення особистого селянського господарства.

2. Розроблений проект землеустрою щодо відведення земельної ділянки у власність підлягає погодженню та затвердженню відповідно до вимог чинного законодавства.

3. Керівнику відділу Держгеокадастру у Компаніївському районі при надходженні проекту землеустрою щодо відведення земельної ділянки у власність забезпечити в установленому законодавством порядку:

3.1. погодження проекту землеустрою щодо відведення земельної ділянки у власність;

3.2. реєстрацію земельної ділянки у Державному земельному кадастрі.

4. Контроль за виконанням цього наказу залишаю за собою.

В.о. начальника Головного управління

Чувпило В.В.

11-845/14-16-СГ від 03.03.2016





ДЕРЖАВНА СЛУЖБА УКРАЇНИ З ПИТАНЬ ГЕОДЕЗІЇ, КАРТОГРАФІЇ ТА
КАДАСТРУ

Головне управління Держгеокадастру у Кіровоградській області

вул.АкадемікаКорольова, 26, м.Кіровоград, 25030, тел.(0522) 34-61-44, факс 34-61-39

E-mail:kirovohrad@land.gov.uaКодЄДРПОУ 39767636

03.03.2016 11-846/14-16-СГ **НАКАЗ**

№

**Про надання дозволу на
розроблення документації
із землеустрою**

Відповідно до статей 15¹, 116, 118, 121, 122 та 186 Земельного кодексу України, Положення про Головне управління Держгеокадастру у Кіровоградській області, затвердженого наказом Держгеокадастру від 03.03.2015 року №20

НАКАЗУЮ:

1. Надати Білану Степану Вікторовичу дозвіл на розроблення проекту землеустрою щодо відведення земельної ділянки у власність із земель сільськогосподарського призначення державної власності, що перебувають у запасі розташованої на території Компаніївського району Петрівської сільської ради. Орієнтовний розмір земельної ділянки 2,0000 га, у тому числі: 2,0000 га-пасовища із цільовим призначенням – для ведення особистого селянського господарства.

2. Розроблений проект землеустрою щодо відведення земельної ділянки у власність підлягає погодженню та затвердженню відповідно до вимог чинного законодавства.

3. Керівнику відділу Держгеокадастру у Компаніївському районі при надходженні проекту землеустрою щодо відведення земельної ділянки у власність забезпечити в установленому законодавством порядку:

3.1. погодження проекту землеустрою щодо відведення земельної ділянки у власність;

3.2. реєстрацію земельної ділянки у Державному земельному кадастрі.

4. Контроль за виконанням цього наказу залишаю за собою.

В.о. начальника Головного управління

Чувпило В.В.

11-846/14-16-СГ від 03.03.2016





ДЕРЖАВНА СЛУЖБА УКРАЇНИ З ПИТАНЬ ГЕОДЕЗІЇ, КАРТОГРАФІЇ ТА
КАДАСТРУ

Головне управління Держгеокадастру у Кіровоградській області

вул. Академіка Корольова, 26, м. Кіровоград, 25030, тел. (0522) 34-61-44, факс 34-61-39

E-mail: kirovohrad@land.gov.ua Код ЄДРПОУ 39767636

03.03.2016 11-847/14-16-СГ **НАКАЗ**

**Про затвердження документації
із землеустрою та надання
земельної ділянки у власність
без зміни цільового призначення**

Відповідно до статей 15¹, 20, 116, 118, 121, 122 та 186 Земельного кодексу України, Положення про Головного управління Держгеокадастру у Кіровоградській області, затвердженого наказом Держгеокадастру від 03.03.2015 року № 20

НАКАЗУЮ:

1. Затвердити проект землеустрою щодо відведення земельної ділянки у власність для ведення особистого селянського господарства, на території Новоархангельського району Копенкуватської сільської ради.

2. Надати Осадчому Олександрю Анатолійовичу у власність земельну ділянку площею 2,0000 га, в тому числі: 2,0000 га - пасовища, (кадастровий номер 3523682200:02:000:9506) із земель сільськогосподарського призначення державної власності, що перебувають у запасі без зміни цільового призначення для ведення особистого селянського господарства, розташовану на території Новоархангельського району Копенкуватської сільської ради.

3. Право власності на земельну ділянку (кадастровий номер 3523682200:02:000:9506) виникає з моменту державної реєстрації цього права та оформлюється відповідно до Закону України "Про державну реєстрацію речових прав на нерухоме майно та їх обтяжень".

4. Контроль за виконанням цього наказу залишаю за собою.

В.о. начальника Головного управління

Чувпило В.В.

11-847/14-16-СГ від 03.03.2016





**ДЕРЖАВНА СЛУЖБА УКРАЇНИ З ПИТАНЬ ГЕОДЕЗІЇ, КАРТОГРАФІЇ ТА
КАДАСТРУ**

Головне управління Держгеокадастру у Кіровоградській області

вул.АкадемікаКорольова, 26, м.Кіровоград, 25030, тел.(0522) 34-61-44, факс 34-61-39

E-mail:kirovohrad@land.gov.uaКодЄДРПОУ 39767636

03.03.2016 11-848/14-16-СГ **НАКАЗ**

**Про надання дозволу на
розроблення документації
із землеустрою**

Відповідно до статей 15¹, 116, 118, 121, 122 та 186 Земельного кодексу України, Положення про Головне управління Держгеокадастру у Кіровоградській області, затвердженого наказом Держгеокадастру від 03.03.2015 року №20

НАКАЗУЮ:

1. Надати Довгополому Олегу Володимировичу дозвіл на розроблення проекту землеустрою щодо відведення земельної ділянки у власність із земель сільськогосподарського призначення державної власності, що перебувають у запасі розташовані на території Компаніївського району Софіївської сільської ради. Орієнтовний розмір земельної ділянки 2,0000га, у тому числі: 2,0000 га-ріллі, із цільовим призначенням – для ведення особистого селянського господарства

2. Розроблений проект землеустрою щодо відведення земельної ділянки у власність підлягає погодженню та затвердженню відповідно до вимог чинного законодавства.

3. Керівнику відділу Держгеокадастру у Компаніївському районі при надходженні проекту землеустрою щодо відведення земельної ділянки у власність забезпечити в установленому законодавством порядку:

3.1. погодження проекту землеустрою щодо відведення земельної ділянки у власність;

3.2. реєстрацію земельної ділянки у Державному земельному кадастрі.

4. Контроль за виконанням цього наказу залишаю за собою.

В.о. начальника Головного управління

Чувпило В.В.

11-848/14-16-СГ від 03.03.2016





ДЕРЖАВНА СЛУЖБА УКРАЇНИ З ПИТАНЬ ГЕОДЕЗІЇ, КАРТОГРАФІЇ ТА
КАДАСТРУ

Головне управління Держгеокадастру у Кіровоградській області

вул.АкадемікаКорольова, 26, м.Кіровоград, 25030, тел.(0522) 34-61-44, факс 34-61-39

E-mail:kirovohrad@land.gov.uaКодЄДРПОУ 39767636

03.03.2016 11-849/14-16-СГ

НАКАЗ

**Про надання дозволу на
розроблення документації
із землеустрою**

Відповідно до статей 15¹, 116, 118, 121, 122 та 186 Земельного кодексу України, Положення про Головне управління Держгеокадастру у Кіровоградській області, затвердженого наказом Держгеокадастру від 03.03.2015 року №20

НАКАЗУЮ:

1. Надати Корнілову Віктору Станіславовичу дозвіл на розроблення проекту землеустрою щодо відведення земельної ділянки у власність із земель сільськогосподарського призначення державної власності, що перебувають у запасі розташованої на території Компаніївського району Губівської сільської ради. Орієнтовний розмір земельної ділянки 2,0000 га, у тому числі: 2,0000 га-пасовища із цільовим призначенням – для ведення особистого селянського господарства

2. Розроблений проект землеустрою щодо відведення земельної ділянки у власність підлягає погодженню та затвердженню відповідно до вимог чинного законодавства.

3. Керівнику відділу Держгеокадастру у Компаніївському районі при надходженні проекту землеустрою щодо відведення земельної ділянки у власність забезпечити в установленому законодавством порядку:

3.1. погодження проекту землеустрою щодо відведення земельної ділянки у власність;

3.2. реєстрацію земельної ділянки у Державному земельному кадастрі.

4. Контроль за виконанням цього наказу залишаю за собою.

В.о. начальника Головного управління

Чувпило В.В.

11-849/14-16-СГ від 03.03.2016





ДЕРЖАВНА СЛУЖБА УКРАЇНИ З ПИТАНЬ ГЕОДЕЗІЇ, КАРТОГРАФІЇ ТА
КАДАСТРУ

Головне управління Держгеокадастру у Кіровоградській області

вул.АкадемікаКорольова, 26, м.Кіровоград, 25030, тел.(0522) 34-61-44, факс 34-61-39

E-mail:kirovohrad@land.gov.uaКодЄДРПОУ 39767636

03.03.2016 11-850/14-16-СГ **НАКАЗ**

**Про надання дозволу на
розроблення документації
із землеустрою**

Відповідно до статей 15¹, 116, 118, 121, 122 та 186 Земельного кодексу України, Положення про Головне управління Держгеокадастру у Кіровоградській області, затвердженого наказом Держгеокадастру від 03.03.2015 року №20,

НАКАЗУЮ:

1. Надати Піці Олександрю Дмитровичу дозвіл на розроблення проекту землеустрою щодо відведення земельної ділянки у власність із земель сільськогосподарського призначення державної власності, що перебувають у запасі розташованої на території Олександрійського району Лікарівської сільської ради. Орієнтовний розмір земельної ділянки 2,0000 га, у тому числі: 2,0000 га ріллі, із цільовим призначенням – для ведення особистого селянського господарства.

2. Розроблений проект землеустрою щодо відведення земельної ділянки у власність підлягає погодженню та затвердженню відповідно до вимог чинного законодавства.

3. Керівнику відділу Держгеокадастру у Олександрійському районі при надходженні проекту землеустрою щодо відведення земельної ділянки у власність забезпечити в установленому законодавством порядку:

3.1. погодження проекту землеустрою щодо відведення земельної ділянки у власність;

3.2. реєстрацію земельної ділянки у Державному земельному кадастрі.

4. Контроль за виконанням цього наказу залишаю за собою.

В.о. начальника Головного управління

Чувпило В. В.

11-850/14-16-СГ від 03.03.2016





**ДЕРЖАВНА СЛУЖБА УКРАЇНИ З ПИТАНЬ ГЕОДЕЗІЇ, КАРТОГРАФІЇ ТА
КАДАСТРУ**

Головне управління Держгеокадастру у Кіровоградській області

вул.Академіка Корольова, 26, м.Кіровоград, 25030, тел.(0522) 34-61-44, факс 34-61-39

E-mail: kirovohrad@land.gov.ua Код ЄДРПОУ 39767636

03.03.2016 11-851/14-16-СГ

НАКАЗ

**Про надання дозволу на
розроблення документації
із землеустрою**

Відповідно до статей 15¹, 118, 122, 123 та 134 Земельного кодексу України, Положення про Головне управління Держгеокадастру у Кіровоградській області, затвердженого наказом Держгеокадастру від 03.03.2015 року № 20

НАКАЗУЮ:

1. Надати Рибачку Геннадію Володимировичу дозвіл на розроблення проекту землеустрою щодо відведення земельної ділянки у власність із земель сільськогосподарського призначення державної власності, розташованої на території Олександрівської сільської ради Добровеличківського району. Орієнтовний розмір земельної ділянки 1,5000 га ріллі, із цільовим призначенням – для ведення особистого селянського господарства.

2. Розроблений проект землеустрою щодо відведення земельної ділянки у власність підлягає погодженню та затвердженню відповідно до вимог чинного законодавства.

3. Керівнику відділу Держгеокадастру у Добровеличківському районі при надходженні проекту землеустрою щодо відведення земельної ділянки у власність забезпечити в установленому законодавством порядку:

3.1. погодження проекту землеустрою щодо відведення земельної ділянки у власність;

3.2. реєстрацію земельної ділянки у Державному земельному кадастрі.

4. Контроль за виконанням цього наказу залишаю за собою.

В.о. начальника
Головного управління

Чупило В.В.





ДЕРЖАВНА СЛУЖБА УКРАЇНИ З ПИТАНЬ ГЕОДЕЗІЇ, КАРТОГРАФІЇ ТА
КАДАСТРУ

Головне управління Держгеокадастру у Кіровоградській області

вул. Академіка Корольова, 26, м. Кіровоград, 25030, тел. (0522) 34-61-44, факс 34-61-39

E-mail: kirovohrad@land.gov.ua Код ЄДРПОУ 39767636

03.03.2016 11-852/14-16-НАКАЗ

№

**Про надання дозволу на
розроблення документації
із землеустрою**

Відповідно до статей 15¹, 116, 118, 122 та 186 Земельного кодексу України, Положення про Головне управління Держгеокадастру у Кіровоградській області, затвердженого наказом Держгеокадастру від 03.03.2015 року № 20,

НАКАЗУЮ:

1. Надати Васільєву Максиму Юрійовичу дозвіл на розроблення проекту землеустрою щодо відведення земельної ділянки у власність із земель сільськогосподарського призначення державної власності, що перебувають у запасі, розташованої на території Сотницько-Балківської сільської ради. Новоукраїнського району, Кіровоградської області. Орієнтовний розмір земельної ділянки 2,0000 га - пасовищ, із цільовим призначенням – для ведення особистого селянського господарства.

2. Розроблений проект землеустрою щодо відведення земельної ділянки у власність, підлягає погодженню та затвердженню відповідно до вимог чинного законодавства.

3. Керівнику відділу Держгеокадастру у Новоукраїнському районі при надходженні проекту землеустрою щодо відведення земельної ділянки у власність забезпечити в установленному законодавством порядку:

3.1. погодження проекту землеустрою щодо відведення земельної ділянки у власність ;

3.2. реєстрацію земельної ділянки у Державному земельному кадастрі.

4. Контроль за виконанням цього наказу залишаю за собою.

В.о. начальника
Головного управління

Чувпило В.В.

11-852/14-16-СГ від 03.03.2016





ДЕРЖАВНА СЛУЖБА УКРАЇНИ З ПИТАНЬ ГЕОДЕЗІЇ, КАРТОГРАФІЇ ТА
КАДАСТРУ

Головне управління Держгеокадастру у Кіровоградській області

вул.Академіка Корольова, 26, м.Кіровоград, 25030, тел.(0522) 34-61-44, факс 34-61-39

E-mail: kirovohrad@land.gov.ua Код ЄДРПОУ 39767636

03.03.2016 11-853/14-16-СГ **НАКАЗ**

**Про надання дозволу на
розроблення документації
із землеустрою**

Відповідно до статей 15¹, 116, 118, 121, 122 та 186 Земельного кодексу України, Положення про Головне управління Держгеокадастру у Кіровоградській області, затвердженого наказом Держгеокадастру від 03.03.2015 року № 20

НАКАЗУЮ:

1. Надати Карпову Антону Валентиновичу дозвіл на розроблення проекту землеустрою щодо відведення земельної ділянки у власність із земель сільськогосподарського призначення державної власності, що перебувають у запасі розташовані на території Новоандріївської сільської ради, Новгородківського району, Кіровоградської області. Орієнтовний розмір земельної ділянки 2,0000 га, у тому числі: 2,0000 га – пасовища, із цільовим призначенням – для ведення особистого селянського господарства.

2. Розроблений проект землеустрою щодо відведення земельної ділянки у власність підлягає погодженню та затвердженню відповідно до вимог чинного законодавства.

3. Керівнику відділу Держгеокадастру у Новгородківському районі при надходженні проекту землеустрою щодо відведення земельної ділянки у власність забезпечити в установленому законодавством порядку:

3.1. погодження проекту землеустрою щодо відведення земельної ділянки у власність;

3.2. реєстрацію земельної ділянки у Державному земельному кадастрі.

4. Контроль за виконанням цього наказу залишаю за собою. •

В.о. начальника
Головного управління

Чувпило В.В.





ДЕРЖАВНА СЛУЖБА УКРАЇНИ З ПИТАНЬ ГЕОДЕЗІЇ, КАРТОГРАФІЇ ТА
КАДАСТРУ

Головне управління Держгеокадастру у Кіровоградській області

вул. Академіка Корольова, 26, м. Кіровоград, 25030, тел. (0522) 34-61-44, факс 34-61-39

E-mail: kirovohrad@land.gov.ua Код ЄДРПОУ 39767636

03.03.2016 11-854/14-16-**НАКАЗ**

**Про затвердження документації
із землеустрою та надання
земельної ділянки у власність
без зміни цільового призначення**

Відповідно до статей 15¹, 20, 116, 118, 121, 122 Земельного кодексу України, Положення про Головне управління Держгеокадастру у Кіровоградській області, затвердженого наказом Держгеокадастру від 03.03.2015 року № 20.

НАКАЗУЮ:

1. Затвердити проект землеустрою щодо відведення земельної ділянки у власність для ведення особистого селянського господарства, розташовану на території Новоархангельського району Новоархангельської селищної ради.

2. Надати Шабатіну Юрію Валерійовичу у власність земельну ділянку площею 1,6521 га, в тому числі: 1,6521 га - рілля (кадастровий номер 3523655100:02:000:0558) із земель сільськогосподарського призначення державної власності, що перебувають у запасі без зміни цільового призначення для ведення особистого селянського господарства, розташовану на території Новоархангельського району Новоархангельської селищної ради.

3. Право власності на земельну ділянку (кадастровий номер 3523655100:02:000:0558) виникає з моменту державної реєстрації цього права та оформлюється відповідно до Закону України "Про державну реєстрацію речових прав на нерухоме майно та їх обтяжень".

4. Контроль за виконанням цього наказу залишаю за собою.

В.о. начальника
Головного управління

Чувпило В.В.

11-854/14-16-СГ від 03.03.2016





ДЕРЖАВНА СЛУЖБА УКРАЇНИ З ПИТАНЬ ГЕОДЕЗІЇ, КАРТОГРАФІЇ ТА
КАДАСТРУ

Головне управління Держгеокадастру у Кіровоградській області

вул.Академіка Корольова, 26, м.Кіровоград, 25030, тел.(0522) 34-61-44, факс 34-61-39

E-mail: kirovohrad@land.gov.ua Код ЄДРПОУ 39767636

03.03.2016 11-855/14-16-**НАКАЗ**

**Про затвердження документації
із землеустрою та надання
земельної ділянки у власність
без зміни цільового призначення**

Відповідно до статей 15¹, 20, 116, 118, 121, 122 Земельного кодексу України, Положення про Головне управління Держгеокадастру у Кіровоградській області, затвердженого наказом Держгеокадастру від 03.03.2015 року № 20.

НАКАЗУЮ:

1. Затвердити проект землеустрою щодо відведення земельної ділянки у власність для ведення особистого селянського господарства, розташовану на території Новоархангельського району Новоархангельської селищної ради.

2. Надати Чорній Олені Іванівні у власність земельну ділянку площею 1,7475 га, в тому числі: 1,7475 га - рілля (кадастровий номер 3523655100:02:000:9535) із земель сільськогосподарського призначення державної власності, що перебуває в запасі без зміни цільового призначення для ведення особистого селянського господарства, розташовану на території Новоархангельського району Новоархангельської селищної ради.

3. Право власності на земельну ділянку (кадастровий номер 3523655100:02:000:9535) виникає з моменту державної реєстрації цього права та оформлюється відповідно до Закону України "Про державну реєстрацію речових прав на нерухоме майно та їх обтяжень".

4. Контроль за виконанням цього наказу залишаю за собою.

В.о. начальника
Головного управління

Чувпило В.В.

11-855/14-16-СГ від 03.03.2016





ДЕРЖАВНА СЛУЖБА УКРАЇНИ З ПИТАНЬ ГЕОДЕЗІЇ, КАРТОГРАФІЇ ТА
КАДАСТРУ

Головне управління Держгеокадастру у Кіровоградській області

вул.Академіка Корольова, 26, м.Кіровоград, 25030. тел.(0522) 34-61-44, факс 34-61-39

E-mail: kirovohrad@land.gov.ua Код ЄДРПОУ 39767636

03.03.2016 11-856/14-16-НАКАЗ

**Про затвердження документації
із землеустрою та надання
земельної ділянки у власність
без зміни цільового призначення**

Відповідно до статей 15¹, 20, 116, 118, 121, 122 Земельного кодексу України, Положення про Головне управління Держгеокадастру у Кіровоградській області, затвердженого наказом Держгеокадастру від 03.03.2015 року № 20.

НАКАЗУЮ:

1. Затвердити проект землеустрою щодо відведення земельної ділянки у власність для ведення особистого селянського господарства, розташовану на території Новоархангельського району Новоархангельської селищної ради.

2. Надати Чорному Сергію Володимировичу у власність земельну ділянку площею 1,7475 га, в тому числі: 1,7475 га - рілля (кадастровий номер 3523655100:02:000:9534) із земель сільськогосподарського призначення державної власності, що перебувають у запасі без зміни цільового призначення для ведення особистого селянського господарства, розташовану на території Новоархангельського району Новоархангельської селищної ради.

3. Право власності на земельну ділянку (кадастровий номер 3523655100:02:000:9534) виникає з моменту державної реєстрації цього права та оформлюється відповідно до Закону України "Про державну реєстрацію речових прав на нерухоме майно та їх обтяжень".

4. Контроль за виконанням цього наказу залишаю за собою.

В.о. начальника
Головного управління

Чувпило В.В.

11-856/14-16-СГ від 03.03.2016





ДЕРЖАВНА СЛУЖБА УКРАЇНИ З ПИТАНЬ ГЕОДЕЗІЇ, КАРТОГРАФІЇ ТА
КАДАСТРУ

Головне управління Держгеокадастру у Кіровоградській області

вул. Академіка Корольова, 26, м. Кіровоград, 25030, тел. (0522) 34-61-44, факс 34-61-39

E-mail: kirovohrad@land.gov.ua Код ЄДРПОУ 39767636

03.03.2016 11-857/14-16-НАКАЗ

**Про затвердження документації
із землеустрою та надання
земельної ділянки у власність
без зміни цільового призначення**

Відповідно до статей 15¹, 20, 116, 118, 121, 122 Земельного кодексу України, Положення про Головне управління Держгеокадастру у Кіровоградській області, затвердженого наказом Держгеокадастру від 03.03.2015 року № 20.

НАКАЗУЮ:

1. Затвердити проект землеустрою щодо відведення земельної ділянки у власність для ведення особистого селянського господарства, розташовану на території Новоархангельського району Новоархангельської селищної ради.

2. Надати Чорному Руслану Володимировичу у власність земельну ділянку площею 1,7475 га, в тому числі: 1,7475 га-рілля (кадастровий номер 3523655100:02:000:9537) із земель сільськогосподарського призначення державної власності, що перебувають у запасі без зміни цільового призначення для ведення особистого селянського господарства, розташовану на території Новоархангельського району Новоархангельської селищної ради.

3. Право власності на земельну ділянку (кадастровий номер 3523655100:02:000:9537) виникає з моменту державної реєстрації цього права та оформлюється відповідно до Закону України "Про державну реєстрацію речових прав на нерухоме майно та їх обтяжень".

4. Контроль за виконанням цього наказу залишаю за собою.

В.о. начальника
Головного управління

Чувпило В.В.

11-857/14-16-СГ від 03.03.2016





ДЕРЖАВНА СЛУЖБА УКРАЇНИ З ПИТАНЬ ГЕОДЕЗІЇ, КАРТОГРАФІЇ ТА
КАДАСТРУ

Головне управління Держгеокадастру у Кіровоградській області

вул. Академіка Корольова, 26, м. Кіровоград, 25030. тел. (0522) 34-61-44, факс 34-61-39

E-mail: kirovohrad@land.gov.ua Код ЄДРПОУ 39767636

03.03.2016 11-858/14-16-О **НАКАЗ**

**Про затвердження документації
із землеустрою та надання
земельної ділянки у власність
без зміни цільового призначення**

Відповідно до статей 15¹, 20, 116, 118, 121, 122 Земельного кодексу України, Положення про Головне управління Держгеокадастру у Кіровоградській області, затвердженого наказом Держгеокадастру від 03.03.2015 року № 20.

НАКАЗУЮ:

1. Затвердити проект землеустрою щодо відведення земельної ділянки у власність для ведення особистого селянського господарства, розташовану на території Новоархангельського району Новоархангельської селищної ради.

2. Надати Чорному Володимирі Івановичу у власність земельну ділянку площею 1,7475 га, в тому числі: 1,7475-рілля (кадастровий номер 3523655100:02:000:9536) із земель сільськогосподарського призначення державної власності, що перебувають у запасі без зміни цільового призначення для ведення особистого селянського господарства, розташовану на території Новоархангельського району Новоархангельської селищної ради.

3. Право власності на земельну ділянку (кадастровий номер 3523655100:02:000:9536) виникає з моменту державної реєстрації цього права та оформлюється відповідно до Закону України "Про державну реєстрацію речових прав на нерухоме майно та їх обтяжень".

4. Контроль за виконанням цього наказу залишаю за собою.

В.о. начальника
Головного управління

Чувпило В.В.

11-858/14-16-СГ від 03.03.2016





ДЕРЖАВНА СЛУЖБА УКРАЇНИ З ПИТАНЬ ГЕОДЕЗІЇ, КАРТОГРАФІЇ ТА
КАДАСТРУ

Головне управління Держгеокадастру у Кіровоградській області

вул.Академіка Корольова, 26, м.Кіровоград, 25030, тел.(0522) 34-61-44, факс 34-61-39

E-mail: kirovohrad@land.gov.ua Код ЄДРПОУ 39767636

03.03.2016 11-859/14-16-СГ **НАКАЗ**

**Про затвердження документації
із землеустрою та надання
земельної ділянки у власність
без зміни цільового призначення**

Відповідно до статей 15¹, 20, 116, 118, 121, 122 Земельного кодексу України, Положення про Головне управління Держгеокадастру у Кіровоградській області, затвердженого наказом Держгеокадастру від 03.03.2015 року № 20.

НАКАЗУЮ:

1. Затвердити проект землеустрою щодо відведення земельної ділянки у власність для ведення особистого селянського господарства, розташовану на території Новоархангельського району Новоархангельської селищної ради.

2. Надати Драченко Євдокії Михайлівні у власність земельну ділянку площею 1,8100 га, в тому числі: 1,8100 га - рілля (кадастровий номер 3523655100:02:000:0022) із земель сільськогосподарського призначення державної власності, що перебувають у запасі без зміни цільового призначення для ведення особистого селянського господарства, розташовану на території Новоархангельського району Новоархангельської селищної ради.

3. Право власності на земельну ділянку (кадастровий номер 3523655100:02:000:0022) виникає з моменту державної реєстрації цього права та оформлюється відповідно до Закону України "Про державну реєстрацію речових прав на нерухоме майно та їх обтяжень".

4. Контроль за виконанням цього наказу залишаю за собою.

В.о. начальника
Головного управління

Чувпило В.В.

11-859/14-16-СГ від 03.03.2016





ДЕРЖАВНА СЛУЖБА УКРАЇНИ З ПИТАНЬ ГЕОДЕЗІЇ, КАРТОГРАФІЇ ТА
КАДАСТРУ

Головне управління Держгеокадастру у Кіровоградській області

вул. Академіка Корольова, 26, м. Кіровоград, 25030, тел. (0522) 34-61-44, факс 34-61-39

E-mail: kirovohrad@land.gov.ua Код ЄДРПОУ 39767636

03.03.2016 11-860/14-16-**НАКАЗ**

**Про затвердження документації
із землеустрою та надання
земельної ділянки у власність
без зміни цільового призначення**

Відповідно до статей 15¹, 20, 116, 118, 121, 122 Земельного кодексу України, Положення про Головне управління Держгеокадастру у Кіровоградській області, затвердженого наказом Держгеокадастру від 03.03.2015 року № 20.

НАКАЗУЮ:

1. Затвердити проект землеустрою щодо відведення земельної ділянки у власність для ведення особистого селянського господарства, розташовану на території Новоархангельського району Торговицької сільської ради.

2. Надати Бакіну Леоніду Сергійовичу у власність земельну ділянку площею 2,0000 га, в тому числі: 2,0000 га - пасовища (кадастровий номер 3523687700:02:000:0007) із земель сільськогосподарського призначення державної власності, що перебувають у запасі без зміни цільового призначення для ведення особистого селянського господарства, розташовану на території Новоархангельського району Торговицької сільської ради.

3. Право власності на земельну ділянку (кадастровий номер 3523687700:02:000:0007) виникає з моменту державної реєстрації цього права та оформлюється відповідно до Закону України "Про державну реєстрацію речових прав на нерухоме майно та їх обтяжень".

4. Контроль за виконанням цього наказу залишаю за собою.

В.о. начальника
Головного управління

Чувпило В.В.





ДЕРЖАВНА СЛУЖБА УКРАЇНИ З ПИТАНЬ ГЕОДЕЗІЇ, КАРТОГРАФІЇ ТА
КАДАСТРУ

Головне управління Держгеокадастру у Кіровоградській області

вул. Академіка Корольова, 26, м. Кіровоград, 25030, тел. (0522) 34-61-44, факс 34-61-39

E-mail: kirovohrad@land.gov.ua Код ЄДРПОУ 39767636

04.03.2016 11-861/14-16-~~НАКАЗ~~

**Про затвердження документації
із землеустрою та надання
земельної ділянки у власність
без зміни цільового призначення**

Відповідно до статей 15¹, 20, 116, 118, 121 та 122 Земельного кодексу України, Положення про Головне управління Держгеокадастру у Кіровоградській області, затвердженого наказом Держгеокадастру від 03.03.2015 року № 20.

НАКАЗУЮ:

1. Затвердити проект землеустрою щодо відведення земельної ділянки у власність для ведення особистого селянського господарства на території Маловисківського району Маловисківської міської ради.

2. Надати Ярошевичу Артему Сергійовичу у власність земельну ділянку площею 1,0000 га, в тому числі: пасовища площею 1,0000 га (кадастровий номер 3523110100:02:002:5126) із земель сільськогосподарського призначення державної власності, що перебувають у запасі без зміни цільового призначення для ведення особистого селянського господарства, розташовану на території Маловисківського району Маловисківської міської ради.

3. Право власності на земельну ділянку (кадастровий номер 3523110100:02:002:5126) виникає з моменту державної реєстрації цього права та оформлюється відповідно до Закону України "Про державну реєстрацію речових прав на нерухоме майно та їх обтяжень".

4. Контроль за виконанням цього наказу залишаю за собою.

В.о. начальника
Головного управління

Чувпило В.В.

11-861/14-16-СГ від 04.03.2016





ДЕРЖАВНА СЛУЖБА УКРАЇНИ З ПИТАНЬ ГЕОДЕЗІЇ, КАРТОГРАФІЇ ТА
КАДАСТРУ

Головне управління Держгеокадастру у Кіровоградській області

вул. Академіка Корольова, 26, м. Кіровоград, 25030, тел. (0522) 34-61-44, факс 34-61-39

E-mail: kirovohrad@land.gov.ua Кадастр ДРПОУ 39767636

04.03.2016 11-862/14-16-10 **НАКАЗ**

**Про надання дозволу на
розроблення документації
із землеустрою**

Відповідно до статей 15¹, 116, 118, 121, 122 та 186 Земельного кодексу України, Положення про Головне управління Держгеокадастру у Кіровоградській області, затвердженого наказом Держгеокадастру від 03.03.2015 року № 20,

НАКАЗУЮ:

1. Надати гр. Андріюченку Віталію Вікторовичу дозвіл на розроблення проекту землеустрою щодо відведення земельної ділянки у власність із земель сільськогосподарського призначення державної власності, що перебувають у запасі, розташованої на території Гаївської сільської ради, Кіровоградського району, Кіровоградської області. Орієнтовний розмір земельної ділянки 1,9662 га, в тому числі: 1,9662 га – рілля, із цільовим призначенням – для ведення особистого селянського господарства.

2. Розроблений проект землеустрою щодо відведення земельної ділянки у власність підлягає погодженню та затвердженню відповідно до вимог чинного законодавства.

3. Керівнику управління Держгеокадастру у Кіровоградському районі при надходженні проекту землеустрою щодо відведення земельної ділянки у власність забезпечити в установленому законодавством порядку:

3.1. погодження проекту землеустрою щодо відведення земельної ділянки у власність;

3.2. реєстрацію земельної ділянки у Державному земельному кадастрі.

4. Контроль за виконанням цього наказу залишаю за собою.

В.о. начальника
Головного управління

Чувпило В.В.





ДЕРЖАВНА СЛУЖБА УКРАЇНИ З ПИТАНЬ ГЕОДЕЗІЇ, КАРТОГРАФІЇ ТА
КАДАСТРУ

Головне управління Держгеокадастру у Кіровоградській області

вул.АкадемікаКорольова, 26, м.Кіровоград, 25030, тел.(0522) 34-61-44, факс 34-61-39

E-mail:kirovohrad@land.gov.uaКодЄДРПОУ 39767636

04.03.2016 11-863/14-16-СГ **НАКАЗ**

**Про надання дозволу на
розроблення документації
із землеустрою**

Відповідно до статей 15¹, 116, 118, 121, 122 та 186 Земельного кодексу України, Положення про Головне управління Держгеокадастру у Кіровоградській області, затвердженого наказом Держгеокадастру від 03.03.2015 року № 20,

НАКАЗУЮ:

1. Надати гр. Сторчоусу Тарасу Сергійовичу дозвіл на розроблення проекту землеустрою щодо відведення земельної ділянки у власність із земель сільськогосподарського призначення державної власності, що перебувають у резервному фонді, розташовані на території Варварівської сільської ради, Долинського району, Кіровоградської області. Орієнтовний розмір земельної ділянки 2,0000 га, в тому числі: 2,0000 га – рілля, із цільовим призначенням – для ведення особистого селянського господарства.

2. Розроблений проект землеустрою щодо відведення земельної ділянки у власність підлягає погодженню та затвердженню відповідно до вимог чинного законодавства.

3. Керівнику відділу Держгеокадастру в Долинському районі при надходженні проекту землеустрою щодо відведення земельної ділянки у власність забезпечити в установленому законодавством порядку:

3.1. погодження проекту землеустрою щодо відведення земельної ділянки у власність;

3.2. реєстрацію земельної ділянки у Державному земельному кадастрі.

4. Контроль за виконанням цього наказу залишаю за собою.

В.о. начальника
Головного управління

Чувпило В.В.





**ДЕРЖАВНА СЛУЖБА УКРАЇНИ З ПИТАНЬ ГЕОДЕЗІЇ, КАРТОГРАФІЇ ТА
КАДАСТРУ**

Головне управління Держгеокадастру у Кіровоградській області

вул. Академіка Корольова, 26, м. Кіровоград, 25030, тел. (0522) 34-61-44, факс 34-61-39

E-mail: kirovohrad@land.gov.ua Код ЄДРПОУ 39767636

04.03.2016 11-864/14-16-СГ НАКАЗ

**Про надання дозволу на
розроблення документації
із землеустрою**

Відповідно до статей 15¹, 116, 118, 121, 122 та 186 Земельного кодексу України, Положення про Головне управління Держгеокадастру у Кіровоградській області, затвердженого наказом Держгеокадастру від 03.03.2015 року № 20,

НАКАЗУЮ:

1. Надати гр. Челюскіну Костянтину Юрійовичу дозвіл на розроблення проекту землеустрою щодо відведення земельної ділянки у власність із земель сільськогосподарського призначення державної власності, розташованої на території Варварівської сільської ради, Долинського району, Кіровоградської області. Орієнтовний розмір земельної ділянки 2,0000 га, в тому числі: 2,0000 га – рілля, із цільовим призначенням – для ведення особистого селянського господарства.

2. Розроблений проект землеустрою щодо відведення земельної ділянки у власність підлягає погодженню та затвердженню відповідно до вимог чинного законодавства.

3. Керівнику відділу Держгеокадастру в Долинському районі при надходженні проекту землеустрою щодо відведення земельної ділянки у власність забезпечити в установленому законодавством порядку:

3.1. погодження проекту землеустрою щодо відведення земельної ділянки у власність;

3.2. реєстрацію земельної ділянки у Державному земельному кадастрі.

4. Контроль за виконанням цього наказу залишаю за собою.

В.о. начальника
Головного управління

Чувпило В.В.





ДЕРЖАВНА СЛУЖБА УКРАЇНИ З ПИТАНЬ ГЕОДЕЗІЇ, КАРТОГРАФІЇ ТА
КАДАСТРУ

Головне управління Держгеокадастру у Кіровоградській області

вул.АкадемікаКорольова, 26, м.Кіровоград, 25030, тел.(0522) 34-61-44, факс 34-61-39

E-mail:kirovohrad@land.gov.ua Кел. ДРПОУ 39767636

04.03.2016 11-865/14-16-НАКАЗ

**Про надання дозволу на
розроблення документації
із землеустрою**

Відповідно до статей 15¹, 118, 121, 122 та 186 Земельного кодексу України, Положення про Головне управління Держгеокадастру у Кіровоградській області, затвердженого наказом Держгеокадастру від 03.03.2015 року № 20,

НАКАЗУЮ:

1. Надати гр. Олійнику Олександрю Миколайовичу дозвіл на розроблення проекту землеустрою щодо відведення земельної ділянки у власність із земель сільськогосподарського призначення державної власності, що перебувають у запасі, розташованої на території Аджамської сільської ради, Кіровоградського району, Кіровоградської області. Орієнтовний розмір земельної ділянки 1,2214 га, в тому числі: 1,2214 га – пасовища, із цільовим призначенням – для ведення особистого селянського господарства.

2. Розроблений проект землеустрою щодо відведення земельної ділянки у власність підлягає погодженню та затвердженню відповідно до вимог чинного законодавства.

3. Керівнику управління Держгеокадастру у Кіровоградському районі при надходженні проекту землеустрою щодо відведення земельної ділянки у власність забезпечити в установленому законодавством порядку:

3.1. погодження проекту землеустрою щодо відведення земельної ділянки у власність;

3.2. реєстрацію земельної ділянки у Державному земельному кадастрі.

4. Контроль за виконанням цього наказу залишаю за собою.

В.о. начальника
Головного управління

Чувпило В.В.





**ДЕРЖАВНА СЛУЖБА УКРАЇНИ З ПИТАНЬ ГЕОДЕЗІЇ, КАРТОГРАФІЇ ТА
КАДАСТРУ**

Головне управління Держгеокадастру у Кіровоградській області

вул. Академіка Корольова, 26, м. Кіровоград, 25030, тел. (0522) 34-61-44, факс 34-61-39

E-mail: kirovohrad@land.gov.ua Код ЄДРПОУ 39767636

04.03.2016 11-866/14-16-СГ **НАКАЗ**

**Про надання дозволу на
розроблення документації
із землеустрою**

Відповідно до статей 15¹, 116, 118, 121, 122 та 186 Земельного кодексу України, Положення про Головне управління Держгеокадастру у Кіровоградській області, затвердженого наказом Держгеокадастру від 03.03.2015 року № 20,

НАКАЗУЮ:

1. Надати гр. Єкибаєву Олександрю Івановичу дозвіл на розроблення проекту землеустрою щодо відведення земельної ділянки у власність із земель сільськогосподарського призначення державної власності, що перебувають у запасі, розташованої на території Лісківської сільської ради, Новоукраїнського району, Кіровоградської області. Орієнтовний розмір земельної ділянки 2,0000 га, в тому числі: 2,0000 га – рілля, із цільовим призначенням – для ведення особистого селянського господарства.

2. Розроблений проект землеустрою щодо відведення земельної ділянки у власність підлягає погодженню та затвердженню відповідно до вимог чинного законодавства.

3. Керівнику відділу Держгеокадастру у Новоукраїнському районі при надходженні проекту землеустрою щодо відведення земельної ділянки у власність забезпечити в установленому законодавством порядку:

3.1. погодження проекту землеустрою щодо відведення земельної ділянки у власність;

3.2. реєстрацію земельної ділянки у Державному земельному кадастрі.

4. Контроль за виконанням цього наказу залишаю за собою.

В.о. начальника
Головного управління

Чувпило В.В.





ДЕРЖАВНА СЛУЖБА УКРАЇНИ З ПИТАНЬ ГЕОДЕЗІЇ, КАРТОГРАФІЇ ТА
КАДАСТРУ

Головне управління Держгеокадастру у Кіровоградській області

вул. Академіка Корольова, 26, м. Кіровоград, 25030, тел. (0522) 34-61-44, факс 34-61-39

E-mail: xirovohrad@land.gov.ua Кол. ЄДРПОУ 39767636

04.03.2016 11-867/14-16-СГ **НАКАЗ**

№

**Про надання дозволу на
розроблення документації
із землеустрою**

Відповідно до статей 15¹, 116, 118, 122 та 186 Земельного кодексу України, Положення про Головне управління Держгеокадастру у Кіровоградській області, затвердженого наказом Держгеокадастру від 03.03.2015 року № 20,

НАКАЗУЮ:

1. Надати Волкову Олександрю Івановичу дозвіл на розроблення проекту землеустрою щодо відведення земельної ділянки у власність із земель сільськогосподарського призначення державної власності, що перебувають у запасі, розташовані на території Захарівської сільської ради, Новоукраїнського району, Кіровоградської області. Орієнтовний розмір земельної ділянки 2,0000 га - пасовища, із цільовим призначенням – для ведення особистого селянського господарства.

2. Розроблений проект землеустрою щодо відведення земельної ділянки у власність підлягає погодженню та затвердженню відповідно до вимог чинного законодавства.

3. Керівнику відділу Держгеокадастру у Новоукраїнському районі при надходженні проекту землеустрою щодо відведення земельної ділянки у власність забезпечити в установленному законодавством порядку:

3.1. погодження проекту землеустрою щодо відведення земельної ділянки у власність;


3.2. реєстрацію земельної ділянки у Державному земельному кадастрі.

4. Контроль за виконанням цього наказу залишаю за собою.

В.о. начальника
Головного управління

Чувпило В.В.

11-867/14-16-СГ від 04.03.2016





**ДЕРЖАВНА СЛУЖБА УКРАЇНИ З ПИТАНЬ ГЕОДЕЗІЇ, КАРТОГРАФІЇ ТА
КАДАСТРУ**

Головне управління Держгеокадастру у Кіровоградській області

вул.АкадемікаКорольова, 26, м.Кіровоград, 25030, тел.(0522) 34-61-44, факс 34-61-39
E-mail:kirovohrad@land.gov.uaКодЄДРПОУ 39767636

04.03.2016 11-867/14-16-СГ **НАКАЗ**

№

**Про надання дозволу на
розроблення документації
із землеустрою**

Відповідно до статей 15¹, 116, 118, 122 та 186 Земельного кодексу України, Положення про Головне управління Держгеокадастру у Кіровоградській області, затвердженого наказом Держгеокадастру від 03.03.2015 року № 20,

НАКАЗУЮ:

1. Надати Волкову Олександрю Івановичу дозвіл на розроблення проекту землеустрою щодо відведення земельної ділянки у власність із земель сільськогосподарського призначення державної власності, що перебувають у запасі, розташованої на території Захарівської сільської ради, Новоукраїнського району, Кіровоградської області. Орієнтовний розмір земельної ділянки 2,0000 га - пасовища, із цільовим призначенням – для ведення особистого селянського господарства.

2. Розроблений проект землеустрою щодо відведення земельної ділянки у власність підлягає погодженню та затвердженню відповідно до вимог чинного законодавства.

3. Керівнику відділу Держгеокадастру у Новоукраїнському районі при надходженні проекту землеустрою щодо відведення земельної ділянки у власність забезпечити в установленному законодавством порядку:

3.1. погодження проекту землеустрою щодо відведення земельної ділянки у власність;


3.2. реєстрацію земельної ділянки у Державному земельному кадастрі.

4. Контроль за виконанням цього наказу залишаю за собою.

В.о. начальника
Головного управління

Чувпило В.В.

11-867/14-16-СГ від 04.03.2016





ДЕРЖАВНА СЛУЖБА УКРАЇНИ З ПИТАНЬ ГЕОДЕЗІЇ, КАРТОГРАФІЇ ТА
КАДАСТРУ

Головне управління Держгеокадастру у Кіровоградській області

вул.АкадемікаКорольова, 26, м.Кіровоград, 25030, тел.(0522) 34-61-44, факс 34-61-39

E-mail:kirovohrad@land.gov.uaКодЄДРПОУ 39767636

04.03.2016 11-868/14-16-**НАКАЗ**

№

**Про надання дозволу на
розроблення документації
із землеустрою**

Відповідно до статей 15¹, 116, 118, 122 та 186 Земельного кодексу України, Положення про Головне управління Держгеокадастру у Кіровоградській області, затвердженого наказом Держгеокадастру від 03.03.2015 року № 20,

НАКАЗУЮ:

1. Надати Панченку Валерію Гавриловичу дозвіл на розроблення проекту землеустрою щодо відведення земельної ділянки у власність із земель сільськогосподарського призначення державної власності, що перебувають у запасі, розташованої на території Новомиколаївської сільської ради, Новоукраїнського району, Кіровоградської області. Орієнтовний розмір земельної ділянки 2,0000 га -пасовища, із цільовим призначенням – для ведення особистого селянського господарства.

2. Розроблений проект землеустрою щодо відведення земельної ділянки у власність підлягає погодженню та затвердженню відповідно до вимог чинного законодавства.

3. Керівнику відділу Держгеокадастру у Новоукраїнському районі при надходженні проекту землеустрою щодо відведення земельної ділянки у власність забезпечити в установленному законодавством порядку:

3.1. погодження проекту землеустрою щодо відведення земельної ділянки у власність;

3.2. реєстрацію земельної ділянки у Державному земельному кадастрі.

4. Контроль за виконанням цього наказу залишаю за собою.

В.о. начальника
Головного управління

Чупило В.В.





**ДЕРЖАВНА СЛУЖБА УКРАЇНИ З ПИТАНЬ ГЕОДЕЗІЇ, КАРТОГРАФІЇ ТА
КАДАСТРУ**

Головне управління Держгеокадастру у Кіровоградській області

вул.АкадемікаКорольова, 26, м.Кіровоград, 25030, тел.(0522) 34-61-44, факс 34-61-39

E-mail:kirovohrad@land.gov.uaКодЄДРПОУ 39767636

04.03.2016 11-869/14-16-СГ

НАКАЗ

**Про надання дозволу на
розроблення документації
із землеустрою**

Відповідно до статей 15¹, 116, 118, 121, 122 та 186 Земельного кодексу України, Положення про Головне управління Держгеокадастру у Кіровоградській області, затвердженого наказом Держгеокадастру від 03.03.2015 року № 20,

НАКАЗУЮ:

1. Надати гр. Бажанюку Сергію Анатолійовичу дозвіл на розроблення проекту землеустрою щодо відведення земельної ділянки у власність із земель сільськогосподарського призначення державної власності, що перебувають у запасі, розташованої на території Новомиколаївської сільської ради, Новоукраїнського району, Кіровоградської області. Орієнтовний розмір земельної ділянки 2,0000 га, в тому числі: 2,0000 га – пасовище, із цільовим призначенням – для ведення особистого селянського господарства.

2. Розроблений проект землеустрою щодо відведення земельної ділянки у власність підлягає погодженню та затвердженню відповідно до вимог чинного законодавства.

3. Керівнику відділу Держгеокадастру у Новоукраїнському районі при надходженні проекту землеустрою щодо відведення земельної ділянки у власність забезпечити в установленому законодавством порядку:

3.1. погодження проекту землеустрою щодо відведення земельної ділянки у власність;

3.2. реєстрацію земельної ділянки у Державному земельному кадастрі.

4. Контроль за виконанням цього наказу залишаю за собою.

В.о. начальника
Головного управління

Чувпило В.В.

11-869/14-16-СГ від 04.03.2016





ДЕРЖАВНА СЛУЖБА УКРАЇНИ З ПИТАНЬ ГЕОДЕЗІЇ, КАРТОГРАФІЇ ТА
КАДАСТРУ

Головне управління Держгеокадастру у Кіровоградській області

вул.АкадемікаКорольова, 26, м.Кіровоград, 25030, тел.(0522) 34-61-44, факс 34-61-39

E-mail: kirovohrad@land.gov.ua Код ЄДРПОУ 39767636

04.03.2016 11-870/14-16-**НАКАЗ**

№

**Про надання дозволу на
розроблення документації
із землеустрою**

Відповідно до статей 15¹, 116, 118, 122 та 186 Земельного кодексу України, Положення про Головне управління Держгеокадастру у Кіровоградській області, затвердженого наказом Держгеокадастру від 03.03.2015 року № 20,

НАКАЗУЮ:

1. Надати Шенкевичу Володимиру Володимировичу дозвіл на розроблення проекту землеустрою щодо відведення земельної ділянки у власність із земель сільськогосподарського призначення державної власності, що перебувають у запасі, розташованої на території Рівнянської сільської ради, Новоукраїнського району, Кіровоградської області. Орієнтовний розмір земельної ділянки 1,4197 га - пасовища, із цільовим призначенням – для ведення особистого селянського господарства.

2. Розроблений проект землеустрою щодо відведення земельної ділянки у власність підлягає погодженню та затвердженню відповідно до вимог чинного законодавства.

3. Керівнику відділу Держгеокадастру у Новоукраїнському районі при надходженні проекту землеустрою щодо відведення земельної ділянки у власність забезпечити в установленному законодавством порядку:

3.1. погодження проекту землеустрою щодо відведення земельної ділянки у власність;

3.2. реєстрацію земельної ділянки у Державному земельному кадастрі.

4. Контроль за виконанням цього наказу залишаю за собою.

В.о. начальника
Головного управління

Чувпило В.В.





**ДЕРЖАВНА СЛУЖБА УКРАЇНИ З ПИТАНЬ ГЕОДЕЗІЇ, КАРТОГРАФІЇ ТА
КАДАСТРУ**

Головне управління Держгеокадастру у Кіровоградській області

вул.АкадемікаКорольова, 26, м.Кіровоград, 25030, тел.(0522) 34-61-44, факс 34-61-39
E-mail:kirovohrad@land.gov.uaКодЄДРПОУ 39767636

04.03.2016 11-871/14-16-СГ **НАКАЗ**

**Про надання дозволу на
розроблення документації
із землеустрою**

Відповідно до статей 15¹, 116, 118, 121, 122 та 186 Земельного кодексу України, Положення про Головне управління Держгеокадастру у Кіровоградській області, затвердженого наказом Держгеокадастру від 03.03.2015 року № 20,

НАКАЗУЮ:

1. Надати гр. Закорі Сергію Володимировичу дозвіл на розроблення проекту землеустрою щодо відведення земельної ділянки у власність із земель сільськогосподарського призначення державної власності, що перебувають у запасі, розташованої на території Новомиколаївської сільської ради, Новоукраїнського району, Кіровоградської області. Орієнтовний розмір земельної ділянки 2,0000 га, в тому числі: 2,0000 га – пасовище, із цільовим призначенням – для ведення особистого селянського господарства.

2. Розроблений проект землеустрою щодо відведення земельної ділянки у власність підлягає погодженню та затвердженню відповідно до вимог чинного законодавства.

3. Керівнику відділу Держгеокадастру у Новоукраїнському районі при надходженні проекту землеустрою щодо відведення земельної ділянки у власність забезпечити в установленому законодавством порядку:

3.1. погодження проекту землеустрою щодо відведення земельної ділянки у власність;

3.2. реєстрацію земельної ділянки у Державному земельному кадастрі.

4. Контроль за виконанням цього наказу залишаю за собою.

В.о. начальника
Головного управління

Чувпило В.В.





ДЕРЖАВНА СЛУЖБА УКРАЇНИ З ПИТАНЬ ГЕОДЕЗІЇ, КАРТОГРАФІЇ ТА
КАДАСТРУ

Головне управління Держгеокадастру у Кіровоградській області

вул. Академіка Корольова, 26, м. Кіровоград, 25030, тел. (0522) 34-61-44, факс 34-61-39

E-mail: kirovohrad@land.gov.ua Код ЄДРПОУ 39767636

04.03.2016 11-872/14-16-СГ

НАКАЗ

**Про надання дозволу на
розроблення документації
із землеустрою**

Відповідно до статей 15¹, 116, 118, 121, 122 та 186 Земельного кодексу України, Положення про Головне управління Держгеокадастру у Кіровоградській області, затвердженого наказом Держгеокадастру від 03.03.2015 року № 20,

НАКАЗУЮ:

1. Надати гр. Лубцову Андрію Івановичу дозвіл на розроблення проекту землеустрою щодо відведення земельної ділянки у власність із земель сільськогосподарського призначення державної власності, що перебувають у запасі, розташованої на території Мар'янопільської сільської ради, Новоукраїнського району, Кіровоградської області. Орієнтовний розмір земельної ділянки 2,0000 га, в тому числі: 2,0000 га – пасовище, із цільовим призначенням – для ведення особистого селянського господарства.

2. Розроблений проект землеустрою щодо відведення земельної ділянки у власність підлягає погодженню та затвердженню відповідно до вимог чинного законодавства.

3. Керівнику відділу Держгеокадастру у Новоукраїнському районі при надходженні проекту землеустрою щодо відведення земельної ділянки у власність забезпечити в установленому законодавством порядку:

3.1. погодження проекту землеустрою щодо відведення земельної ділянки у власність;

3.2. реєстрацію земельної ділянки у Державному земельному кадастрі.

4. Контроль за виконанням цього наказу залишаю за собою.

В.о. начальника
Головного управління

Чувпило В.В.





ДЕРЖАВНА СЛУЖБА УКРАЇНИ З ПИТАНЬ ГЕОДЕЗІЇ, КАРТОГРАФІЇ ТА
КАДАСТРУ

Головне управління Держгеокадастру у Кіровоградській області

вул.АкадемікаКорольова, 26, м.Кіровоград, 25030, тел.(0522) 34-61-44, факс 34-61-39

E-mail:kirovohrad@land.gov.uaКодЄДРПОУ 39767636

04.03.2016 11-873/14-16-СГ

НАКАЗ

№

**Про надання дозволу на
розроблення документації
із землеустрою**

Відповідно до статей 15¹, 116, 118, 122 та 186 Земельного кодексу України, Положення про Головне управління Держгеокадастру у Кіровоградській області, затвердженого наказом Держгеокадастру від 03.03.2015 року № 20,

НАКАЗУЮ:

1. Надати Долоці Дмитру Борисовичу дозвіл на розроблення проекту землеустрою щодо відведення земельної ділянки у власність із земель сільськогосподарського призначення державної власності, що перебувають у запасі, розташованої на території Лісківської сільської ради, Новоукраїнського району, Кіровоградської області. Орієнтовний розмір земельної ділянки 2,0000 га - ріллі, із цільовим призначенням – для ведення особистого селянського господарства.

2. Розроблений проект землеустрою щодо відведення земельної ділянки у власність підлягає погодженню та затвердженню відповідно до вимог чинного законодавства.

3. Керівнику відділу Держгеокадастру у Новоукраїнському районі при надходженні проекту землеустрою щодо відведення земельної ділянки у власність забезпечити в установленому законодавством порядку:

3.1. погодження проекту землеустрою щодо відведення земельної ділянки у власність;

3.2. реєстрацію земельної ділянки у Державному земельному кадастрі.

4. Контроль за виконанням цього наказу залишаю за собою.

В.о. начальника
Головного управління

Чувпило В.В.

11-873/14-16-СГ від 04.03.2016





ДЕРЖАВНА СЛУЖБА УКРАЇНИ З ПИТАНЬ ГЕОДЕЗІЇ, КАРТОГРАФІЇ ТА
КАДАСТРУ

Головне управління Держгеокадастру у Кіровоградській області

вул. Академіка Корольова, 26, м. Кіровоград, 25030, тел. (0522) 34-61-44, факс 34-61-39

E-mail: kirovohra@land.gov.ua Код ЄДРПОУ 39767636

04.03.2016 11-874/14-16-НАКАЗ

№

**Про надання дозволу на
розроблення документації
із землеустрою**

Відповідно до статей 15¹, 116, 118, 122 та 186 Земельного кодексу України, Положення про Головне управління Держгеокадастру у Кіровоградській області, затвердженого наказом Держгеокадастру від 03.03.2015 року № 20,

НАКАЗУЮ:

1. Надати Боровику Роману Олеговичу дозвіл на розроблення проекту землеустрою щодо відведення земельної ділянки у власність із земель сільськогосподарського призначення державної власності, що перебувають у запасі, розташованої на території Сотницько-Балківської сільської ради, Новоукраїнського району, Кіровоградської області. Орієнтовний розмір земельної ділянки 2,0000 га - пасовище, із цільовим призначенням – для ведення особистого селянського господарства.

2. Розроблений проект землеустрою щодо відведення земельної ділянки у власність підлягає погодженню та затвердженню відповідно до вимог чинного законодавства.

3. Керівнику відділу Держгеокадастру у Новоукраїнському районі при надходженні проекту землеустрою щодо відведення земельної ділянки у власність забезпечити в установленному законодавством порядку:

3.1. погодження проекту землеустрою щодо відведення земельної ділянки у власність ;

3.2. реєстрацію земельної ділянки у Державному земельному кадастрі.

4. Контроль за виконанням цього наказу залишаю за собою.

В.о. начальника
Головного управління

Чупило В.В.

11-874/14-16-СГ від 04.03.2016





**ДЕРЖАВНА СЛУЖБА УКРАЇНИ З ПИТАНЬ ГЕОДЕЗІЇ, КАРТОГРАФІЇ ТА
КАДАСТРУ**

Головне управління Держгеокадастру у Кіровоградській області

вул.АкадемікаКорольова, 26, м.Кіровоград, 25030, тел.(0522) 34-61-44, факс 34-61-39

E-mail:kirovohrad@land.gov.uaКодЄДРПОУ 39767636

04.03.2016 11-875/14-16-СГ

НАКАЗ

№

**Про надання дозволу на
розроблення документації
із землеустрою**

Відповідно до статей 15¹, 116, 118, 122 та 186 Земельного кодексу України, Положення про Головне управління Держгеокадастру у Кіровоградській області, затвердженого наказом Держгеокадастру від 03.03.2015 року № 20,

НАКАЗУЮ:

1. Надати Ухову Юрію Григоровичу дозвіл на розроблення проекту землеустрою щодо відведення земельної ділянки у власність із земель сільськогосподарського призначення державної власності, що перебувають у запасі, розташованої на території Рівнянської сільської ради, Новоукраїнського району, Кіровоградської області. Орієнтовний розмір земельної ділянки 2,0000 га - ріллі, із цільовим призначенням – для ведення особистого селянського господарства.

2. Розроблений проект землеустрою щодо відведення земельної ділянки у власність, підлягає погодженню та затвердженню відповідно до вимог чинного законодавства.

3. Керівнику відділу Держгеокадастру у Новоукраїнському районі при надходженні проекту землеустрою щодо відведення земельної ділянки у власність забезпечити в установленному законодавством порядку:

3.1. погодження проекту землеустрою щодо відведення земельної ділянки у власність ;

3.2. реєстрацію земельної ділянки у Державному земельному кадастрі.

4. Контроль за виконанням цього наказу залишаю за собою.

В.о. начальника
Головного управління

Чувпило В.В.





ДЕРЖАВНА СЛУЖБА УКРАЇНИ З ПИТАНЬ ГЕОДЕЗІЇ, КАРТОГРАФІЇ ТА
КАДАСТРУ

Головне управління Держгеокадастру у Кіровоградській області

вул. Академіка Корольова, 26. м. Кіровоград. 25030. тел. (0522) 34-61-44. факс 34-61-39

E-mail: kirovohrad@land.gov.ua КД ДРПОУ 39767636

04.03.2016 11-876/14-16-СГ НАКАЗ

№

**Про надання дозволу на
розроблення документації
із землеустрою**

Відповідно до статей 15¹, 116, 118, 122 та 186 Земельного кодексу України, Положення про Головне управління Держгеокадастру у Кіровоградській області, затвердженого наказом Держгеокадастру від 03.03.2015 року № 20,

НАКАЗУЮ:

1. Надати Мокану Івану Валерійовичу дозвіл на розроблення проекту землеустрою щодо відведення земельної ділянки у власність із земель сільськогосподарського призначення державної власності, що перебувають у запасі, розташованої на території Новомиколаївської сільської ради, Новоукраїнського району, Кіровоградської області. Орієнтовний розмір земельної ділянки 1,9820 га - пасовища, із цільовим призначенням – для ведення особистого селянського господарства.

2. Розроблений проект землеустрою щодо відведення земельної ділянки у власність підлягає погодженню та затвердженню відповідно до вимог чинного законодавства.

3. Керівнику відділу Держгеокадастру у Новоукраїнському районі при надходженні проекту землеустрою щодо відведення земельної ділянки у власність забезпечити в установленному законодавством порядку:

3.1. погодження проекту землеустрою щодо відведення земельної ділянки у власність;

3.2. реєстрацію земельної ділянки у Державному земельному кадастрі.

4. Контроль за виконанням цього наказу залишаю за собою.

В.о. начальника
Головного управління

Чувпило В.В.





**ДЕРЖАВНА СЛУЖБА УКРАЇНИ З ПИТАНЬ ГЕОДЕЗІЇ, КАРТОГРАФІЇ ТА
КАДАСТРУ**

Головне управління Держгеокадастру у Кіровоградській області

вул.АкадемікаКорольова, 26, м.Кіровоград, 25030, тел.(0522) 34-61-44, факс 34-61-39

E-mail:kirovohrad@land.gov.uaКодЄДРПОУ 39767636

04.03.2016 11-877/14-16-СІ

НАКАЗ

№

**Про надання дозволу на
розроблення документації
із землеустрою**

Відповідно до статей 15¹, 116, 118, 122 та 186 Земельного кодексу України, Положення про Головне управління Держгеокадастру у Кіровоградській області, затвердженого наказом Держгеокадастру від 03.03.2015 року № 20,

НАКАЗУЮ:

1. Надати Северину Дмитру Івановичу дозвіл на розроблення проекту землеустрою щодо відведення земельної ділянки у власність із земель сільськогосподарського призначення державної власності, що перебувають у резервному фонді, розташовані на території Рівнянської сільської ради, Новоукраїнського району, Кіровоградської області. Орієнтовний розмір земельної ділянки 1,8879 га - пасовища, із цільовим призначенням – для ведення особистого селянського господарства.

2. Розроблений проект землеустрою щодо відведення земельної ділянки у власність підлягає погодженню та затвердженню відповідно до вимог чинного законодавства.

3. Керівнику відділу Держгеокадастру у Новоукраїнському районі при надходженні проекту землеустрою щодо відведення земельної ділянки у власність забезпечити в установленному законодавством порядку:

3.1. погодженн я проекту землеустрою щодо відведення земельної ділянки у власність ;

3.2. реєстрацію земельної ділянки у Державному земельному кадастрі.

4. Контроль за виконанням цього наказу залишаю за собою.

В.о. начальника
Головного управління

Чувпило В.В.





**ДЕРЖАВНА СЛУЖБА УКРАЇНИ З ПИТАНЬ ГЕОДЕЗІЇ, КАРТОГРАФІЇ ТА
КАДАСТРУ**

Головне управління Держгеокадастру у Кіровоградській області

вул. Академіка Корольова, 26, м. Кіровоград, 25030, тел. (0522) 34-61-44, факс 34-61-39

E-mail: kirovohrad@land.gov.ua Код ЄДРПОУ 39767636

04.03.2016 11-878/14-16-СГ **НАКАЗ**

№

**Про надання дозволу на
розроблення документації
із землеустрою**

Відповідно до статей 15¹, 116, 118, 122 та 186 Земельного кодексу України, Положення про Головне управління Держгеокадастру у Кіровоградській області, затвердженого наказом Держгеокадастру від 03.03.2015 року № 20,

НАКАЗУЮ:

1. Надати Грущаку Анатолію Вікторовичу дозвіл на розроблення проекту землеустрою щодо відведення земельної ділянки у власність із земель сільськогосподарського призначення державної власності, що перебувають у запасі, розташовано на території Новоукраїнської міської ради, Новоукраїнського району, Кіровоградської області. Орієнтовний розмір земельної ділянки 1,8419 га - пасовища, із цільовим призначенням – для ведення особистого селянського господарства.

2. Розроблений проект землеустрою щодо відведення земельної ділянки у власність підлягає погодженню та затвердженню відповідно до вимог чинного законодавства.

3. Керівнику відділу Держгеокадастру у Новоукраїнському районі при надходженні проекту землеустрою щодо відведення земельної ділянки у власність забезпечити в установленному законодавством порядку:

3.1. погодження проекту землеустрою щодо відведення земельної ділянки у власність ;

3.2. реєстрацію земельної ділянки у Державному земельному кадастрі.

4. Контроль за виконанням цього наказу залишаю за собою.

В.о. начальника
Головного управління

Чувпило В.В.





**ДЕРЖАВНА СЛУЖБА УКРАЇНИ З ПИТАНЬ ГЕОДЕЗІЇ, КАРТОГРАФІЇ ТА
КАДАСТРУ**

Головне управління Держгеокадастру у Кіровоградській області

вул. Академіка Корольова, 26, м. Кіровоград, 25030, тел. (0522) 34-61-44, факс 34-61-39
E-mail: kirovohrad@land.gov.ua Код ЄДРПОУ 39767636

04.03.2016 11-879/14-16-**НАКАЗ**

№

**Про надання дозволу на
розроблення документації
із землеустрою**

Відповідно до статей 15¹, 116, 118, 122 та 186 Земельного кодексу України, Положення про Головне управління Держгеокадастру у Кіровоградській області, затвердженого наказом Держгеокадастру від 03.03.2015 року № 20,

НАКАЗУЮ:

1. Надати Троянському Дмитру Івановичу дозвіл на розроблення проекту землеустрою щодо відведення земельної ділянки у власність із земель сільськогосподарського призначення державної власності, що перебувають у запасі, розташованої на території Кропивницької сільської ради, Новоукраїнського району, Кіровоградської області. Орієнтовний розмір земельної ділянки 2,0000 га - пасовища, із цільовим призначенням – для ведення особистого селянського господарства.

2. Розроблений проект землеустрою щодо відведення земельної ділянки у власність підлягає погодженню та затвердженню відповідно до вимог чинного законодавства.

3. Керівнику відділу Держгеокадастру у Новоукраїнському районі при надходженні проекту землеустрою щодо відведення земельної ділянки у власність забезпечити в установленному законодавством порядку:

3.1. погодження проекту землеустрою щодо відведення земельної ділянки у власність ;

3.2. реєстрацію земельної ділянки у Державному земельному кадастрі.

4. Контроль за виконанням цього наказу залишаю за собою.

В.о. начальника
Головного управління

Чувпило В.В.





**ДЕРЖАВНА СЛУЖБА УКРАЇНИ З ПИТАНЬ ГЕОДЕЗІЇ, КАРТОГРАФІЇ ТА
КАДАСТРУ**

Головне управління Держгеокадастру у Кіровоградській області

вул. Академіка Корольова, 26, м. Кіровоград, 25030, тел. (0522) 34-61-44, факс 34-61-39

E-mail: kirovohrad@land.gov.ua Код ЄДРПОУ 39767636

04.03.2016 11-880/14-16-СГ **НАКАЗ**

№

**Про надання дозволу на
розроблення документації
із землеустрою**

Відповідно до статей 15¹, 116, 118, 122 та 186 Земельного кодексу України, Положення про Головне управління Держгеокадастру у Кіровоградській області, затвердженого наказом Держгеокадастру від 03.03.2015 року № 20,

НАКАЗУЮ:

1. Надати Ланецькому Юрію Івановичу дозвіл на розроблення проекту землеустрою щодо відведення земельної ділянки у власність із земель сільськогосподарського призначення державної власності, що перебувають у запасі, на території Рівнянської сільської ради, Новоукраїнського району Кіровоградської області. Орієнтовний розмір земельної ділянки 2,0000 га - пасовища, із цільовим призначенням – для ведення особистого селянського господарства.

2. Розроблений проект землеустрою щодо відведення земельної ділянки у власність підлягає погодженню та затвердженню відповідно до вимог чинного законодавства.

3. Керівнику відділу Держгеокадастру у Новоукраїнському районі при надходженні проекту землеустрою щодо відведення земельної ділянки у власність забезпечити в установленному законодавством порядку:

3.1. погодження проекту землеустрою щодо відведення земельної ділянки у власність ;

3.2. реєстрацію земельної ділянки у Державному земельному кадастрі.

4. Контроль за виконанням цього наказу залишаю за собою.

В.о. начальника
Головного управління

Чувпило В.В.

11-880/14-16-СГ від 04.03.2016





ДЕРЖАВНА СЛУЖБА УКРАЇНИ З ПИТАНЬ ГЕОДЕЗІЇ, КАРТОГРАФІЇ ТА
КАДАСТРУ

Головне управління Держгеокадастру у Кіровоградській області

вул.АкадемікаКорольова, 26, м.Кіровоград, 25030, тел.(0522) 34-61-44, факс 34-61-39

E-mail:kirovohrad@land.gov.uaКодЄДРПОУ 39767636

04.03.2016 11-881/14-16-С **НАКАЗ**

№

**Про надання дозволу на
розроблення документації
із землеустрою**

Відповідно до статей 15¹, 116, 118, 122 та 186 Земельного кодексу України, Положення про Головне управління Держгеокадастру у Кіровоградській області, затвердженого наказом Держгеокадастру від 03.03.2015 року № 20,

НАКАЗУЮ:

1. Надати Міщенку Олександрові Вадимовичу дозвіл на розроблення проекту землеустрою щодо відведення земельної ділянки у власність із земель сільськогосподарського призначення державної власності, що перебувають у запасі, розташованої на території Кропивницької сільської ради, Новоукраїнського району, Кіровоградської області. Орієнтовний розмір земельної ділянки 2,0000 га - пасовища, із цільовим призначенням – для ведення особистого селянського господарства.

2. Розроблений проект землеустрою щодо відведення земельної ділянки у власність підлягає погодженню та затвердженню відповідно до вимог чинного законодавства.

3. Керівнику відділу Держгеокадастру у Новоукраїнському районі при надходженні проекту землеустрою щодо відведення земельної ділянки у власність забезпечити в установленному законодавством порядку:

3.1. погодження проекту землеустрою щодо відведення земельної ділянки у власність;

3.2. реєстрацію земельної ділянки у Державному земельному кадастрі.

4. Контроль за виконанням цього наказу залишаю за собою.

В.о. начальника
Головного управління

Чувпило В.В.

11-881/14-16-СГ від 04.03.2016





**ДЕРЖАВНА СЛУЖБА УКРАЇНИ З ПИТАНЬ ГЕОДЕЗІЇ, КАРТОГРАФІЇ ТА
КАДАСТРУ**

Головне управління Держгеокадастру у Кіровоградській області

вул.АкадемікаКорольова, 26, м.Кіровоград, 25030, тел.(0522) 34-61-44, факс 34-61-39

E-mail:kirovohrad@land.gov.uaКодЄДРПОУ 39767636

04.03.2016 11-882/14-16-СГ

НАКАЗ

№

**Про надання дозволу на
розроблення документації
із землеустрою**

Відповідно до статей 15¹, 116, 118, 122 та 186 Земельного кодексу України, Положення про Головне управління Держгеокадастру у Кіровоградській області, затвердженого наказом Держгеокадастру від 03.03.2015 року № 20,

НАКАЗУЮ:

1. Надати Миненку Петру Петровичу дозвіл на розроблення проекту землеустрою щодо відведення земельної ділянки у власність із земель сільськогосподарського призначення державної власності, що перебувають у резервному фонді, розташованої на території Сотницько-Балківської сільської ради, Новоукраїнського району, Кіровоградської області. Орієнтовний розмір земельної ділянки 1,9312 га - ріллі, із цільовим призначенням – для ведення особистого селянського господарства.

2. Розроблений проект землеустрою щодо відведення земельної ділянки у власність підлягає погодженню та затвердженню відповідно до вимог чинного законодавства.

3. Керівнику відділу Держгеокадастру у Новоукраїнському районі при надходженні проекту землеустрою щодо відведення земельної ділянки у власність забезпечити в установленному законодавством порядку:

3.1. погодження проекту землеустрою щодо відведення земельної ділянки у власність ;

3.2. реєстрацію земельної ділянки у Державному земельному кадастрі.

4. Контроль за виконанням цього наказу залишаю за собою.

В.о. начальника
Головного управління

Чувпило В.В.





**ДЕРЖАВНА СЛУЖБА УКРАЇНИ З ПИТАНЬ ГЕОДЕЗІЇ, КАРТОГРАФІЇ ТА
КАДАСТРУ**

Головне управління Держгеокадастру у Кіровоградській області

вул. Академіка Корольова, 26, м. Кіровоград, 25030, тел. (0522) 34-61-44, факс 34-61-39

E-mail: kirovohrad@land.gov.ua Код ЄДРПОУ 39767636

04.03.2016 11-883/14-16-СГ

НАКАЗ

№

**Про надання дозволу на
розроблення документації
із землеустрою**

Відповідно до статей 15¹, 116, 118, 122 та 186 Земельного кодексу України, Положення про Головне управління Держгеокадастру у Кіровоградській області, затвердженого наказом Держгеокадастру від 03.03.2015 року № 20,

НАКАЗУЮ:

1. Надати Попову Михайлу Володимировичу дозвіл на розроблення проекту землеустрою щодо відведення земельної ділянки у власність із земель сільськогосподарського призначення державної власності, що перебувають у запасі, розташовані на території Новомиколаївської сільської ради, Новоукраїнського району, Кіровоградської області. Орієнтовний розмір земельної ділянки 2,0000 га - пасовища, із цільовим призначенням – для ведення особистого селянського господарства.

2. Розроблений проект землеустрою щодо відведення земельної ділянки у власність підлягає погодженню та затвердженню відповідно до вимог чинного законодавства.

3. Керівнику відділу Держгеокадастру у Новоукраїнському районі при надходженні проекту землеустрою щодо відведення земельної ділянки у власність забезпечити в установленному законодавством порядку:

3.1. погодження проекту землеустрою щодо відведення земельної ділянки у власність;

3.2. реєстрацію земельної ділянки у Державному земельному кадастрі.

4. Контроль за виконанням цього наказу залишаю за собою.

В.о. начальника
Головного управління

Чувпило В.В.

11-883/14-16-СГ від 04.03.2016





ДЕРЖАВНА СЛУЖБА УКРАЇНИ З ПИТАНЬ ГЕОДЕЗІЇ, КАРТОГРАФІЇ ТА
КАДАСТРУ

Головне управління Держгеокадастру у Кіровоградській області

вул. Академіка Корольова, 26, м. Кіровоград, 25030, тел. (0522) 34-61-44, факс 34-61-39

E-mail: kirovohrad@land.gov.ua Код ЄДРПОУ 39767636

04.03.2016 11-884/14-16-**НАКАЗ**

№

**Про надання дозволу на
розроблення документації
із землеустрою**

Відповідно до статей 15¹, 116, 118, 122 та 186 Земельного кодексу України, Положення про Головне управління Держгеокадастру у Кіровоградській області, затвердженого наказом Держгеокадастру від 03.03.2015 року № 20,

НАКАЗУЮ:

1. Надати Ботнару Олександрю Юхимовичу дозвіл на розроблення проекту землеустрою щодо відведення земельної ділянки у власність із земель сільськогосподарського призначення державної власності, що перебувають у запасі, розташованої на території Рівнянської сільської ради, Новоукраїнського району, Кіровоградської області. Орієнтовний розмір земельної ділянки 2,0000 га - пасовища, із цільовим призначенням – для ведення особистого селянського господарства.

2. Розроблений проект землеустрою щодо відведення земельної ділянки у власність підлягає погодженню та затвердженню відповідно до вимог чинного законодавства.

3. Керівнику відділу Держгеокадастру у Новоукраїнському районі при надходженні проекту землеустрою щодо відведення земельної ділянки у власність забезпечити в установленному законодавством порядку:

3.1. погодження проекту землеустрою щодо відведення земельної ділянки у власність ;

3.2. реєстрацію земельної ділянки у Державному земельному кадастрі.

4. Контроль за виконанням цього наказу залишаю за собою.

В.о. начальника
Головного управління

Чувпило В.В.





ДЕРЖАВНА СЛУЖБА УКРАЇНИ З ПИТАНЬ ГЕОДЕЗІЇ, КАРТОГРАФІЇ ТА
КАДАСТРУ

Головне управління Держгеокадастру у Кіровоградській області

вул. Академіка Корольова, 26, м. Кіровоград, 25030, тел. (0522) 34-61-44, факс 34-61-39

E-mail: kirovohrad@land.gov.ua Код ЄДРПОУ 39767636

04.03.2016 11-885/14-16-СГ

НАКАЗ

№

**Про надання дозволу на
розроблення документації
із землеустрою**

Відповідно до статей 15¹, 116, 118, 122 та 186 Земельного кодексу України, Положення про Головне управління Держгеокадастру у Кіровоградській області, затвердженого наказом Держгеокадастру від 03.03.2015 року № 20,

НАКАЗУЮ:

1. Надати Гроссу Костянтину Васильовичу дозвіл на розроблення проекту землеустрою щодо відведення земельної ділянки у власність із земель сільськогосподарського призначення державної власності, що перебувають у запасі, розташованої на території Новомиколаївської сільської ради, Новоукраїнського району, Кіровоградської області. Орієнтовний розмір земельної ділянки 2,0000 га - пасовища, із цільовим призначенням – для ведення особистого селянського господарства.

2. Розроблений проект землеустрою щодо відведення земельної ділянки у власність підлягає погодженню та затвердженню відповідно до вимог чинного законодавства.

3. Керівнику відділу Держгеокадастру у Новоукраїнському районі при надходженні забезпечити в установленному законодавством порядку:

3.1. погодження проекту землеустрою щодо відведення земельної ділянки у власність;

3.2. реєстрацію земельної ділянки у Державному земельному кадастрі.

4. Контроль за виконанням цього наказу залишаю за собою.

В.о. начальника
Головного управління

Чувпило В.В.





**ДЕРЖАВНА СЛУЖБА УКРАЇНИ З ПИТАНЬ ГЕОДЕЗІЇ, КАРТОГРАФІЇ ТА
КАДАСТРУ**

Головне управління Держгеокадастру у Кіровоградській області

вул.АкадемікаКорольова, 26, м.Кіровоград, 25030, тел.(0522) 34-61-44, факс 34-61-39

E-mail:kirovohrad@land.gov.uaКодЄДРПОУ 39767636

04.03.2016 11-886/14-16-СІ

НАКАЗ

**Про надання дозволу на
розроблення документації
із землеустрою**

Відповідно до статей 15¹, 116, 118, 121, 122 та 186 Земельного кодексу України, Положення про Головне управління Держгеокадастру у Кіровоградській області, затвердженого наказом Держгеокадастру від 03.03.2015 року № 20,

НАКАЗУЮ:

1. Надати гр. Усатенку Віталію Миколайовичу дозвіл на розроблення проекту землеустрою щодо відведення земельної ділянки у власність із земель сільськогосподарського призначення державної власності, що перебувають у запасі, розташованої на території Оситнязької сільської ради, Кіровоградського району, Кіровоградської області. Орієнтовний розмір земельної ділянки 1,3175 га, в тому числі: 1,3175 га – рілля, із цільовим призначенням – для ведення особистого селянського господарства.

2. Розроблений проект землеустрою щодо відведення земельної ділянки у власність підлягає погодженню та затвердженню відповідно до вимог чинного законодавства.

3. Керівнику управління Держгеокадастру у Кіровоградському районі при надходженні проекту землеустрою щодо відведення земельної ділянки у власність забезпечити в установленому законодавством порядку:

3.1. погодження проекту землеустрою щодо відведення земельної ділянки у власність;

3.2. реєстрацію земельної ділянки у Державному земельному кадастрі.

4. Контроль за виконанням цього наказу залишаю за собою.

В.о. начальника
Головного управління

Чувпило В.В.





ДЕРЖАВНА СЛУЖБА УКРАЇНИ З ПИТАНЬ ГЕОДЕЗІЇ, КАРТОГРАФІЇ ТА
КАДАСТРУ

Головне управління Держгеокадастру у Кіровоградській області

вул. Академіка Корольова, 26, м. Кіровоград, 25030. тел. (0522) 34-61-44. факс 34-61-39

E-mail: kirovohrad@land.gov.ua Код ЄДРПОУ 39767636

04.03.2016 11-887/14-16-С НАКАЗ

**Про надання дозволу на
розроблення документації
із землеустрою**

Відповідно до статей 15¹, 118, 122, 123 та 134 Земельного кодексу України, Положення про Головне управління Держгеокадастру у Кіровоградській області, затвердженого наказом Держгеокадастру від 03.03.2015 року №20.

НАКАЗУЮ:

1. Надати гр. Яровому Олегу Івановичу дозвіл на розроблення проекту землеустрою щодо відведення земельної ділянки у власність із земель сільськогосподарського призначення державної власності, що перебувають в запасі, розташованої на території Миколаївської сільської ради Добровеличківського району. Орієнтовний розмір земельної ділянки 1,4400 га - рілля, із цільовим призначенням – для ведення особистого селянського господарства

2. Розроблений проект землеустрою щодо відведення земельної ділянки у власність підлягає погодженню та затвердженню відповідно до вимог чинного законодавства.

3. Керівнику Відділу Держгеокадастру у Добровеличківському районі при надходженні проекту землеустрою щодо відведення земельної ділянки у власність забезпечити в установленному законодавством порядку:

3.1. погодження проекту землеустрою щодо відведення земельної ділянки у власність;

3.2. реєстрацію земельної ділянки у Державному земельному кадастрі.

4. Контроль за виконанням цього наказу залишаю за собою.

В.о. начальника
Головного управління

В.В. Чувпило

11-887/14-16-СГ від 04.03.2016





ДЕРЖАВНА СЛУЖБА УКРАЇНИ З ПИТАНЬ ГЕОДЕЗІЇ, КАРТОГРАФІЇ ТА
КАДАСТРУ

Головне управління Держгеокадастру у Кіровоградській області

вул. Академіка Корольова, 26, м. Кіровоград, 25030, тел. (0522) 34-61-44, факс 34-61-39

E-mail: kirovohrad@land.gov.ua; Кадастр ДРПОУ 39767636

04.03.2016 11-888/14-16-**НАКАЗ**

**Про надання дозволу на
розроблення документації
із землеустрою**

Відповідно до статей 15¹, 116, 118, 121, 122 та 186 Земельного кодексу України. Положення про Головне управління Держгеокадастру у Кіровоградській області, затвердженого наказом Держгеокадастру від 03.03.2015 року № 20,

НАКАЗУЮ:

1. Надати гр. Полозу Сергію Володимировичу дозвіл на розроблення проекту землеустрою щодо відведення земельної ділянки у власність із земель сільськогосподарського призначення державної власності, що перебувають у запасі, розташованої на території Первозванівської сільської ради, Кіровоградського району, Кіровоградської області. Орієнтовний розмір земельної ділянки 0,0991 га, в тому числі: 0,0991 га – рілля, із цільовим призначенням – для індивідуального садівництва.

2. Розроблений проект землеустрою щодо відведення земельної ділянки у власність підлягає погодженню та затвердженню відповідно до вимог чинного законодавства.

3. Керівнику управління Держгеокадастру у Кіровоградському районі при надходженні проекту землеустрою щодо відведення земельної ділянки у власність забезпечити в установленому законодавством порядку:

3.1. погодження проекту землеустрою щодо відведення земельної ділянки у власність;

3.2. реєстрацію земельної ділянки у Державному земельному кадастрі.

4. Контроль за виконанням цього наказу залишаю за собою.

В.о. начальника
Головного управління

Чувпило В.В.





ДЕРЖАВНА СЛУЖБА УКРАЇНИ З ПИТАНЬ ГЕОДЕЗІЇ, КАРТОГРАФІЇ ТА
КАДАСТРУ

Головне управління Держгеокадастру у Кіровоградській області

вул. Академіка Корольова, 26, м. Кіровоград, 25030, тел. (0522) 34-61-44, факс 34-61-39

E-mail: kirovohrad@land.gov.ua Код ЄДРПОУ 39767636

04.03.2016 11-889/14-16-СГ **НАКАЗ**

**Про затвердження документації
із землеустрою та надання
земельної ділянки у власність
без зміни цільового призначення**

Відповідно до статей 15¹, 20, 116, 118, 121 та 122 Земельного кодексу України, Положення про Головне управління Держгеокадастру у Кіровоградській області, затвердженого наказом Держгеокадастру від 03.03.2015 року № 20.

НАКАЗУЮ:

1. Затвердити проект землеустрою щодо відведення земельної ділянки у власність для ведення особистого селянського господарства на території Новгородківського району Новгородківської селищної ради.

2. Надати Чалдіну Максиму Вікторовичу у власність земельну ділянку площею 1,0800 га, в тому числі: рілля площею 1,0800 га (кадастровий номер 3523455100:02:003:5028) із земель сільськогосподарського призначення державної власності, що перебувають у запасі без зміни цільового призначення для ведення особистого селянського господарства, розташовану на території Новгородківського району Новгородківської селищної ради.

3. Право власності на земельну ділянку (кадастровий номер 3523455100:02:003:5028) виникає з моменту державної реєстрації цього права та оформлюється відповідно до Закону України "Про державну реєстрацію речових прав на нерухоме майно та їх обтяжень".

4. Контроль за виконанням цього наказу залишаю за собою.

В.о. начальника
Головного управління

Чувпило В.В.

11-889/14-16-СГ від 04.03.2016





ДЕРЖАВНА СЛУЖБА УКРАЇНИ З ПИТАНЬ ГЕОДЕЗІЇ, КАРТОГРАФІЇ ТА
КАДАСТРУ

Головне управління Держгеокадастру у Кіровоградській області

вул.Академіка Корольова, 26, м.Кіровоград, 25030, тел.(0522) 34-61-44, факс 34-61-39

E-mail: kirovohrad@land.gov.ua Код ЄДРПОУ 39767636

04.03.2016 11-890/14-16-СГ НАКАЗ

**Про затвердження документації
із землеустрою та надання
земельної ділянки у власність
без зміни цільового призначення**

Відповідно до статей 15¹, 20, 116, 118, 121, 122 Земельного кодексу України, Положення про Головного управління Держгеокадастру у Кіровоградській області, затвердженого наказом Держгеокадастру від 03.03.2015 року № 20.

НАКАЗУЮ:

1. Затвердити проект землеустрою щодо відведення земельної ділянки у власність для ведення особистого селянського господарства, розташовану на території Кіровоградського району Грузьківської сільської ради.

2. Надати Карпінському Олегу Сергійовичу у власність земельну ділянку площею 2,0 га, в тому числі: 2,00 га-рілля (кадастровий номер 3522582800:02:000:0828) із земель сільськогосподарського призначення державної власності, що перебувають у запасі без зміни цільового призначення для ведення особистого селянського господарства, розташовану на території Кіровоградського району Грузьківської сільської ради.

3. Право власності на земельну ділянку (кадастровий номер 3522582800:02:000:0828) виникає з моменту державної реєстрації цього права та оформлюється відповідно до Закону України "Про державну реєстрацію речових прав на нерухоме майно та їх обтяжень".

4. Контроль за виконанням цього наказу залишаю за собою.

В.о. начальника
Головного управління

Чувпило В.В.

11-890/14-16-СГ від 04.03.2016





ДЕРЖАВНА СЛУЖБА УКРАЇНИ З ПИТАНЬ ГЕОДЕЗІЇ, КАРТОГРАФІЇ ТА
КАДАСТРУ

Головне управління Держгеокадастру у Кіровоградській області

вул. Академіка Корольова, 26, м. Кіровоград, 25030, тел. (0522) 34-61-44, факс 34-61-39

E-mail: kirovohrad@land.gov.ua Код ЄДРПОУ 39767636

04.03.2016 11-891/14-16-СГ **НАКАЗ**

**Про затвердження документації
із землеустрою та надання
земельної ділянки у власність
без зміни цільового призначення**

Відповідно до статей 15¹, 20, 116, 118, 121 та 122 Земельного кодексу України, Положення про Головне управління Держгеокадастру у Кіровоградській області, затвердженого наказом Держгеокадастру від 03.03.2015 року № 20.

НАКАЗУЮ:

1. Затвердити проект землеустрою щодо відведення земельної ділянки у власність для ведення особистого селянського господарства на території Компаніївського району Першотравенської сільської ради.

2. Надати Денісову Олександровичу у власність земельну ділянку площею 2,0000 га, в тому числі: рілля площею 2,0000 га (кадастровий номер 3522884300:02:000:5065) із земель сільськогосподарського призначення державної власності, що перебувають у запасі без зміни цільового призначення для ведення особистого селянського господарства, розташовану на території Компаніївського району Першотравенської сільської ради.

3. Право власності на земельну ділянку (кадастровий номер 3522884300:02:000:5065) виникає з моменту державної реєстрації цього права та оформлюється відповідно до Закону України "Про державну реєстрацію речових прав на нерухоме майно та їх обтяжень".

4. Контроль за виконанням цього наказу залишаю за собою.

В.о. начальника
Головного управління

Чувило В.В.

11-891/14-16-СГ від 04.03.2016





ДЕРЖАВНА СЛУЖБА УКРАЇНИ З ПИТАНЬ ГЕОДЕЗІЇ, КАРТОГРАФІЇ ТА
КАДАСТРУ

Головне управління Держгеокадастру у Кіровоградській області

вул. Академіка Корольова, 26, м. Кіровоград, 25030, тел. (0522) 34-61-44, факс 34-61-39

E-mail: kirovohrad@land.gov.ua Код ЄДРПОУ 39767636

04.03.2016 11-892/14-16-СГ **НАКАЗ**

**Про затвердження документації
із землеустрою та надання
земельної ділянки у власність
без зміни цільового призначення**

Відповідно до статей 15¹, 20, 116, 118, 121, 122 Земельного кодексу України, Положення про Головного управління Держгеокадастру у Кіровоградській області, затверженого наказом Держгеокадастру від 03.03.2015 року № 20.

НАКАЗУЮ:

1. Затвердити проект землеустрою щодо відведення земельної ділянки у власність для ведення особистого селянського господарства, розташовану на території Кіровоградського району Аджамської сільської ради.

2. Надати Саламасі Геннадію Леонідовичу у власність земельну ділянку площею 2,0000 га, в тому числі: 2,0000 га-пасовища (кадастровий номер 3522580300:04:000:5009) із земель сільськогосподарського призначення державної власності, що перебувають у запасі без зміни цільового призначення для ведення особистого селянського господарства, розташовану на території Кіровоградського району Аджамської сільської ради.

3. Право власності на земельну ділянку (кадастровий номер 3522580300:04:000:5009) виникає з моменту державної реєстрації цього права та оформлюється відповідно до Закону України "Про державну реєстрацію речових прав на нерухоме майно та їх обтяжень".

4. Контроль за виконанням цього наказу залишаю за собою.

В.о. начальника
Головного управління

Чувпило В.В.





ДЕРЖАВНА СЛУЖБА УКРАЇНИ З ПИТАНЬ ГЕОДЕЗІЇ, КАРТОГРАФІЇ ТА
КАДАСТРУ

Головне управління Держгеокадастру у Кіровоградській області

вул. Академіка Корольова, 26, м. Кіровоград, 25030. тел. (0522) 34-61-44, факс 34-61-39

E-mail: kirovohrad@land.gov.ua Код ЄДРПОУ 39767636

04.03.2016 11-893/14-16-СГ **НАКАЗ**

**Про затвердження документації
із землеустрою та надання
земельної ділянки у власність
без зміни цільового призначення**

Відповідно до статей 15¹, 20, 116, 118, 121, 122 Земельного кодексу України, Положення про Головного управління Держгеокадастру у Кіровоградській області, затвердженого наказом Держгеокадастру від 03.03.2015 року № 20.

НАКАЗУЮ:

1. Затвердити проект землеустрою щодо відведення земельної ділянки у власність для ведення особистого селянського господарства, розташовану на території Бобринецького району Новоградівської сільської ради.

2. Надати Мар'яну Сергію Володимировичу у власність земельну ділянку площею 2,0000 га, в тому числі: 2,0000 га-рілля (кадастровий номер 3520885600:02:000:5181) із земель сільськогосподарського призначення державної власності без зміни цільового призначення для ведення особистого селянського господарства, розташовану на території Бобринецького району Новоградівської сільської ради.

3. Право власності на земельну ділянку (кадастровий номер 3520885600:02:000:5181) виникає з моменту державної реєстрації цього права та оформлюється відповідно до Закону України "Про державну реєстрацію речових прав на нерухоме майно та їх обтяжень".

4. Контроль за виконанням цього наказу залишаю за собою.

В.о. начальника
Головного управління

Чувпило В.В.

11-893/14-16-СГ від 04.03.2016





ДЕРЖАВНА СЛУЖБА УКРАЇНИ З ПИТАНЬ ГЕОДЕЗІЇ, КАРТОГРАФІЇ ТА
КАДАСТРУ

Головне управління Держгеокадастру у Кіровоградській області

вул. Академіка Корольова, 26, м. Кіровоград, 25030, тел. (0522) 34-61-44, факс 34-61-39

E-mail: kirovohrad@land.gov.ua Кош. СДРГООУ 39767636

04.03.2016 11-894/14-16-СГ **НАКАЗ**

№

**Про надання дозволу на
розроблення документації
із землеустрою**

Відповідно до статей 15¹, 116, 118, 122 та 186 Земельного кодексу України, Положення про Головне управління Держгеокадастру у Кіровоградській області, затвердженого наказом Держгеокадастру від 03.03.2015 року № 20,

НАКАЗУЮ:

1. Надати Сичкову Сергію Васильовичу дозвіл на розроблення проекту землеустрою щодо відведення земельної ділянки у власність із земель сільськогосподарського призначення державної власності, що перебувають у запасі, розташованої на території Рівнянської сільської ради, Новоукраїнського району, Кіровоградської області. Орієнтовний розмір земельної ділянки 2,0000 га - пасовища, із цільовим призначенням – для ведення особистого селянського господарства.

2. Розроблений проект землеустрою щодо відведення земельної ділянки у власність підлягає погодженню та затвердженню відповідно до вимог чинного законодавства.

3. Керівнику відділу Держгеокадастру у Новоукраїнському районі при надходженні проекту землеустрою щодо відведення земельної ділянки у власність забезпечити в установленному законодавством порядку:

3.1. погодження проекту землеустрою щодо відведення земельної ділянки у власність;


3.2. реєстрацію земельної ділянки у Державному земельному кадастрі.

4. Контроль за виконанням цього наказу залишаю за собою.

В.о. начальника
Головного управління

Чувпило В.В.

11-894/14-16-СГ від 04.03.2016





ДЕРЖАВНА СЛУЖБА УКРАЇНИ З ПИТАНЬ ГЕОДЕЗІЇ, КАРТОГРАФІЇ ТА
КАДАСТРУ

Головне управління Держгеокадастру у Кіровоградській області

вул. Академіка Корольова, 26, м. Кіровоград, 25030, тел. (0522) 34-61-44, факс 34-61-39

E-mail: kirovohrad@land.gov.ua Код ЄДРПОУ 39767636

04.03.2016 11-895/14-16-СГ **НАКАЗ**

**Про затвердження документації
із землеустрою та надання
земельної ділянки у власність
без зміни цільового призначення**

Відповідно до статей 15¹, 20, 116, 118, 121, 122 Земельного кодексу України, Положення про Головного управління Держгеокадастру у Кіровоградській області, затвердженого наказом Держгеокадастру від 03.03.2015 року № 20.

НАКАЗУЮ:

1. Затвердити проект землеустрою щодо відведення земельної ділянки у власність для ведення особистого селянського господарства, розташовану на території Кіровоградського району Оситнязької сільської ради.

2. Надати Коваленку Сергію Володимировичу у власність земельну ділянку площею 2,0000 га, в тому числі: 2,0000 га-рілля (кадастровий номер 3522586400:02:000:3164) із земель сільськогосподарського призначення державної власності, що перебувають у запасі без зміни цільового призначення для ведення особистого селянського господарства, розташовану на території Кіровоградського району Оситнязької сільської ради

3. Право власності на земельну ділянку (кадастровий номер 3522586400:02:000:3164) виникає з моменту державної реєстрації цього права та оформлюється відповідно до Закону України "Про державну реєстрацію речових прав на нерухоме майно та їх обтяжень".

4. Контроль за виконанням цього наказу залишаю за собою.

В.о. начальника
Головного управління

Чувпило В.В.

11-895/14-16-СГ від 04.03.2016





ДЕРЖАВНА СЛУЖБА УКРАЇНИ З ПИТАНЬ ГЕОДЕЗІЇ, КАРТОГРАФІЇ ТА
КАДАСТРУ

Головне управління Держгеокадастру у Кіровоградській області

вул.АкадемікаКорольова, 26, м.Кіровоград, 25030, тел.(0522) 34-61-44, факс 34-61-39

E-mail:kirovohrad@land.gov.uaКодЄДРПОУ 39767636

04.03.2016 11-896/14-16-НАКАЗ

№

**Про надання дозволу на
розроблення документації
із землеустрою**

Відповідно до статей 15¹, 116, 118, 122 та 186 Земельного кодексу України, Положення про Головне управління Держгеокадастру у Кіровоградській області, затвердженого наказом Держгеокадастру від 03.03.2015 року № 20.

НАКАЗУЮ:

1. Надати Великому Олександрові Володимировичу дозвіл на розроблення проекту землеустрою щодо відведення земельної ділянки у власність із земель сільськогосподарського призначення державної власності, що перебувають у запасі, розташованої на території Рівнянської сільської ради, Новоукраїнського району, Кіровоградської області. Орієнтовний розмір земельної ділянки 1,9660 га - пасовища, із цільовим призначенням – для ведення особистого селянського господарства.

2. Розроблений проект землеустрою щодо відведення земельної ділянки у власність підлягає погодженню та затвердженню відповідно до вимог чинного законодавства.

3. Керівнику відділу Держгеокадастру у Новоукраїнському районі при надходженні проекту землеустрою щодо відведення земельної ділянки у власність забезпечити в установленному законодавством порядку:

3.1. погодження проекту землеустрою щодо відведення земельної ділянки у власність;


3.2. реєстрацію земельної ділянки у Державному земельному кадастрі.

4. Контроль за виконанням цього наказу залишаю за собою.

В.о. начальника
Головного управління

Чувпило В.В.

11-896/14-16-СГ від 04.03.2016





ДЕРЖАВНА СЛУЖБА УКРАЇНИ З ПИТАНЬ ГЕОДЕЗІЇ, КАРТОГРАФІЇ ТА
КАДАСТРУ

Головне управління Держгеокадастру у Кіровоградській області

вул.Академіка Корольова, 26, м.Кіровоград. 25030. тел.(0522) 34-61-44, факс 34-61-39

E-mail: kirovohrad@land.gov.ua Код ЄДРПОУ 39767636

04.03.2016 11-897/14-16-СГ НАКАЗ

**Про затвердження документації
із землеустрою та надання
земельної ділянки у власність
без зміни цільового призначення**

Відповідно до статей 15¹, 20, 116, 118, 121, 122 Земельного кодексу України, Положення про Головне управління Держгеокадастру у Кіровоградській області, затвердженого наказом Держгеокадастру від 03.03.2015 року № 20.

НАКАЗУЮ:

1. Затвердити проект землеустрою щодо відведення земельної ділянки у власність для ведення особистого селянського господарства, розташовану на території Кіровоградського району Грузьківської сільської ради.

2. Надати Лукину Олегу Леонідовичу у власність земельну ділянку площею 2,0000 га, в тому числі: 2,0000 га-пасовища (кадастровий номер 3522582800:02:000:0829) із земель сільськогосподарського призначення державної власності, що перебувають у запасі без зміни цільового призначення для ведення особистого селянського господарства, розташовану на території Кіровоградського району Грузьківської сільської ради.

3. Право власності на земельну ділянку (кадастровий номер 3522582800:02:000:0829) виникає з моменту державної реєстрації цього права та оформлюється відповідно до Закону України "Про державну реєстрацію речових прав на нерухоме майно та їх обтяжень".

4. Контроль за виконанням цього наказу залишаю за собою.

В.о. начальника
Головного управління

Чувпило В.В.

11-897/14-16-СГ від 04.03.2016





ДЕРЖАВНА СЛУЖБА УКРАЇНИ З ПИТАНЬ ГЕОДЕЗІЇ, КАРТОГРАФІЇ ТА
КАДАСТРУ

Головне управління Держгеокадастру у Кіровоградській області

вул.АкадемікаКорольова, 26, м.Кіровоград, 25030, тел.(0522) 34-61-44, факс 34-61-39

E-mail:kirovograd@land.gov.uaКодСДРПОУ 39767636

04.03.2016 11-898/14-16-**НАКАЗ**

№

**Про надання дозволу на
розроблення документації
із землеустрою**

Відповідно до статей 15¹, 116, 118, 122 та 186 Земельного кодексу України, Положення про Головне управління Держгеокадастру у Кіровоградській області, затвердженого наказом Держгеокадастру від 03.03.2015 року № 20,

НАКАЗУЮ:

1. Надати Старому Леоніду Олександровичу дозвіл на розроблення проекту землеустрою щодо відведення земельної ділянки у власність із земель сільськогосподарського призначення державної власності, що перебувають у запасі розташовані на території Новомиколаївської сільської ради, Новоукраїнського району, Кіровоградської області. Орієнтовний розмір земельної ділянки 2,0000 га - пасовище, із цільовим призначенням – для ведення особистого селянського господарства.

2. Розроблений проект землеустрою щодо відведення земельної ділянки у власність підлягає погодженню та затвердженню відповідно до вимог чинного законодавства.

3. Керівнику відділу Держгеокадастру у Новоукраїнському районі при надходженні проекту землеустрою щодо відведення земельної ділянки у власність забезпечити в установленному законодавством порядку:

3.1. погодження проекту землеустрою щодо відведення земельної ділянки у власність;

3.2. реєстрацію земельної ділянки у Державному земельному кадастрі.

4. Контроль за виконанням цього наказу залишаю за собою.

В.о. начальника
Головного управління

Чупило В.В.

11-898/14-16-СГ від 04.03.2016





ДЕРЖАВНА СЛУЖБА УКРАЇНИ З ПИТАНЬ ГЕОДЕЗІЇ, КАРТОГРАФІЇ ТА
КАДАСТРУ

Головне управління Держгеокадастру у Кіровоградській області

вул.Академіка Корольова, 26, м.Кіровоград, 25030, тел.(0522) 34-61-44, факс 34-61-39

E-mail: kirovohrad@land.gov.ua Код ЄДРПОУ 39767636

04.03.2016 11-899/14-16-СГ **НАКАЗ**

**Про затвердження документації
із землеустрою та надання
земельної ділянки у власність
без зміни цільового призначення**

Відповідно до статей 15¹, 20, 116, 118, 121 та 122 Земельного кодексу України, Положення про Головне управління Держгеокадастру у Кіровоградській області, затвердженого наказом Держгеокадастру від 03.03.2015 року № 20

НАКАЗУЮ:

1. Затвердити проект землеустрою щодо відведення земельної ділянки у власність для ведення особистого селянського господарства на території Голованівського району Грузької сільської ради.

2. Надати Корчевному Миколі Ігоровичу у власність земельну ділянку площею 2,0000 га, в тому числі: рілля площею 2,0000 га (кадастровий номер 3521480800:02:000:0367) із земель сільськогосподарського призначення державної власності, що перебувають у запасі без зміни цільового призначення для ведення особистого селянського господарства, розташовану на території Голованівського району Грузької сільської ради

3. Право власності на земельну ділянку (кадастровий номер 3521480800:02:000:0367) виникає з моменту державної реєстрації цього права та оформлюється відповідно до Закону України "Про державну реєстрацію речових прав на нерухоме майно та їх обтяжень".

4. Контроль за виконанням цього наказу залишаю за собою.

В.о. начальника
Головного управління

Чувпило В.В.

11-899/14-16-СГ від 04.03.2016





ДЕРЖАВНА СЛУЖБА УКРАЇНИ З ПИТАНЬ ГЕОДЕЗІЇ, КАРТОГРАФІЇ ТА
КАДАСТРУ

Головне управління Держгеокадастру у Кіровоградській області

вул.Академіка Корольова, 26, м.Кіровоград, 25030, тел.(0522) 34-61-44, факс 34-61-39

E-mail: kirovohrad@land.gov.ua Код ЄДРПОУ 39767636

04.03.2016 11-900/14-16-СГ **НАКАЗ**

**Про затвердження документації
із землеустрою та надання
земельної ділянки у власність
без зміни цільового призначення**

Відповідно до статей 15¹, 20, 116, 118, 121 та 122 Земельного кодексу України, Положення про Головне управління Держгеокадастру у Кіровоградській області, затвердженого наказом Держгеокадастру від 03.03.2015 року № 20

НАКАЗУЮ:

1. Затвердити проект землеустрою щодо відведення земельної ділянки у власність для ведення особистого селянського господарства на території Устинівського району Степанівської сільської ради.

2. Надати Нечету Олександрю Сергійовичу у власність земельну ділянку площею 2,0000 га, в тому числі: пасовища площею 2,0000 га (кадастровий номер 3525888300:02:000:5166) із земель сільськогосподарського призначення державної власності, що перебувають у запасі без зміни цільового призначення для ведення особистого селянського господарства, розташовану на території Устинівського району Степанівської сільської ради

3. Право власності на земельну ділянку (кадастровий номер 3525888300:02:000:5166) виникає з моменту державної реєстрації цього права та оформлюється відповідно до Закону України "Про державну реєстрацію речових прав на нерухоме майно та їх обтяжень".

4. Контроль за виконанням цього наказу залишаю за собою.

В.о. начальника
Головного управління

Чувпило В.В.

11-900/14-16-СГ від 04.03.2016





ДЕРЖАВНА СЛУЖБА УКРАЇНИ З ПИТАНЬ ГЕОДЕЗІЇ, КАРТОГРАФІЇ ТА
КАДАСТРУ

Головне управління Держгеокадастру у Кіровоградській області

вул.АкадемікаКорольова, 26, м.Кіровоград, 25030, тел.(0522) 34-61-44, факс 34-61-39

E-mail:kirovohrad@land.gov.ua Код ЄДРПОУ 39767636

04.03.2016 11-901/14-16-СГ
НАКАЗ

**Про надання дозволу на
розроблення документації
із землеустрою**

Відповідно до статей 15¹, 116, 118, 121, 122 та 186 Земельного кодексу України, Положення про Головне управління Держгеокадастру у Кіровоградській області, затвердженого наказом Держгеокадастру від 03.03.2015 року № 20,

НАКАЗУЮ:

1. Надати гр. Аврахову Андрію Миколайовичу дозвіл на розроблення проекту землеустрою щодо відведення земельної ділянки у власність із земель сільськогосподарського призначення державної власності, що перебувають у запасі, розташованої на території Володимирівської сільської ради, Кіровоградського району, Кіровоградської області. Орієнтовний розмір земельної ділянки 1,0823 га, в тому числі: 1,0823 га – пасовища, із цільовим призначенням – для ведення особистого селянського господарства.

2. Розроблений проект землеустрою щодо відведення земельної ділянки у власність підлягає погодженню та затвердженню відповідно до вимог чинного законодавства.

3. Керівнику управління Держгеокадастру у Кіровоградському районі при надходженні проекту землеустрою щодо відведення земельної ділянки у власність забезпечити в установленому законодавством порядку:

3.1. погодження проекту землеустрою щодо відведення земельної ділянки у власність;

3.2. реєстрацію земельної ділянки у Державному земельному кадастрі.

4. Контроль за виконанням цього наказу залишаю за собою.

В.о. начальника
Головного управління

Чувпило В.В.





ДЕРЖАВНА СЛУЖБА УКРАЇНИ З ПИТАНЬ ГЕОДЕЗІЇ, КАРТОГРАФІЇ ТА
КАДАСТРУ

Головне управління Держгеокадастру у Кіровоградській області

вул.Академіка Корольова, 26, м.Кіровоград, 25030, тел.(0522) 34-61-44, факс 34-61-39

E-mail: kirovohrad@land.gov.ua Код ЄДРПОУ 39767636

04.03.2016 11-902/14-16-СГ **НАКАЗ**

**Про затвердження документації
із землеустрою та надання
земельної ділянки у власність
без зміни цільового призначення**

Відповідно до статей 15¹, 20, 116, 118, 121 та 122 Земельного кодексу України, Положення про Головне управління Держгеокадастру у Кіровоградській області, затвердженого наказом Держгеокадастру від 03.03.2015 року № 20

НАКАЗУЮ:

1. Затвердити проект землеустрою щодо відведення земельної ділянки у власність для ведення особистого селянського господарства на території Маловисківського району Лозуватської сільської ради.

2. Надати Пилипенку Володимирі Вікторовичу у власність земельну ділянку площею 2,0000 га, в тому числі: 2,0000 га - під господарськими будівлями і дворами (кадастровий номер 3523182800:52:000:5011) із земель сільськогосподарського призначення державної власності, що перебувають у запасі без зміни цільового призначення для ведення особистого селянського господарства, розташовану на території Маловисківського району Лозуватської сільської ради

3. Право власності на земельну ділянку (кадастровий номер 3523182800:52:000:5011) виникає з моменту державної реєстрації цього права та оформлюється відповідно до Закону України "Про державну реєстрацію речових прав на нерухоме майно та їх обтяжень".

4. Контроль за виконанням цього наказу залишаю за собою.

В.о. начальника
Головного управління

Чувпило В.В.

11-902/14-16-СГ від 04.03.2016





ДЕРЖАВНА СЛУЖБА УКРАЇНИ З ПИТАНЬ ГЕОДЕЗІЇ, КАРТОГРАФІЇ ТА
КАДАСТРУ

Головне управління Держгеокадастру у Кіровоградській області

вул.Академіка Корольова, 26, м.Кіровоград, 25030, тел.(0522) 34-61-44, факс 34-61-39

E-mail: kirovohrad@land.gov.ua Код ЄДРПОУ 39767636

04.03.2016 11-903/14-16-СГ **НАКАЗ**

**Про припинення права
оренди земельної ділянки**

Відповідно до статей 15¹, 92, 122, 141 та 142 Земельного кодексу України, Положення про Головного управління Держгеокадастру у Кіровоградській області, затвердженого наказом Держгеокадастру від 03.03.2015 року №20 враховуючи заяву голови СФГ "Чумак" Чумаченка Віктора Володимировича

НАКАЗУЮ:

1. Припинити право оренди земельної ділянки державної власності сільськогосподарського призначення надане голові СФГ "Чумак" Чумаченку Віктору Володимировичу, посвідчене договором оренди земельної ділянки зареєстрований 25.03.2004 року №627, розташовану на території Кіровоградського району Аджамської сільської ради (кадастровий номер 3522580300:02:000:2511).

2. Віднести земельну ділянку кадастровий номер 3522580300:02:000:2511 до земель запасу сільськогосподарського призначення державної власності.

3. Керівнику управління Держгеокадастру у Кіровоградському районі забезпечити в установленому законодавством порядку:

3.1. укласти угоду про розірвання договору оренди та повідомити органи державної реєстрації речових прав на нерухоме майно про припинення права оренди земельною ділянкою.

3.2. забезпечити внесення змін до земельно-облікових даних.

4. Контроль за виконанням цього наказу залишаю за собою.

В.о. начальника Головного управління

Чувпило В.В.

11-903/14-16-СГ від 04.03.2016





ДЕРЖАВНА СЛУЖБА УКРАЇНИ З ПИТАНЬ ГЕОДЕЗІЇ, КАРТОГРАФІЇ ТА
КАДАСТРУ

Головне управління Держгеокадастру у Кіровоградській області

вул. Академіка Корольова, 26, м. Кіровоград, 25030, тел. (0522) 34-61-44, факс 34-61-39

E-mail: kirovohrad@land.gov.ua Код ЄДРПОУ 39767636

04.03.2016 11-904/14-16-СГ **НАКАЗ**

**Про затвердження документації
із землеустрою та надання
земельної ділянки у власність
без зміни цільового призначення**

Відповідно до статей 15¹, 20, 116, 118, 121 та 122 Земельного кодексу України, Положення про Головне управління Держгеокадастру у Кіровоградській області, затвердженого наказом Держгеокадастру від 03.03.2015 року № 20.

НАКАЗУЮ:

1. Затвердити проект землеустрою щодо відведення земельної ділянки у власність для ведення особистого селянського господарства на території Компаніївського району Першотравенської сільської ради.

2. Надати Семенову Андрію Олександровичу у власність земельну ділянку площею 2,0000 га, в тому числі рілля: площею 2,0000 га (кадастровий номер 3522884300:02:000:5068) із земель сільськогосподарського призначення державної власності, що перебувають у запасі без зміни цільового призначення для ведення особистого селянського господарства, розташовану на території Компаніївського району Першотравенської сільської ради

3. Право власності на земельну ділянку (кадастровий номер 3522884300:02:000:5068) виникає з моменту державної реєстрації цього права та оформлюється відповідно до Закону України "Про державну реєстрацію речових прав на нерухоме майно та їх обтяжень".

4. Контроль за виконанням цього наказу залишаю за собою.

В.о. начальника
Головного управління

Чувпило В.В.

11-904/14-16-СГ від 04.03.2016





ДЕРЖАВНА СЛУЖБА УКРАЇНИ З ПИТАНЬ ГЕОДЕЗІЇ, КАРТОГРАФІЇ ТА
КАДАСТРУ

Головне управління Держгеокадастру у Кіровоградській області

вул.Академіка Корольова, 26, м.Кіровоград, 25030, тел.(0522) 34-61-44, факс 34-61-39

E-mail: kirovohrad@land.gov.ua Код ЄДРПОУ 39767636

04.03.2016 11-905/14-16-СГ **НАКАЗ**

**Про затвердження документації
із землеустрою та надання
земельної ділянки у власність
без зміни цільового призначення**

Відповідно до статей 15¹, 20, 116, 118, 121 та 122 Земельного кодексу України, Положення про Головне управління Держгеокадастру у Кіровоградській області, затвердженого наказом Держгеокадастру від 03.03.2015 року № 20.

НАКАЗУЮ:

1. Затвердити проект землеустрою щодо відведення земельної ділянки у власність для ведення особистого селянського господарства на території Новгородківського району Вершино-Кам'янської сільської ради.

2. Надати Петленку Олександрю Миколайовичу у власність земельну ділянку площею 2,0000 га, в тому числі: рілля площею 2,0000 га (кадастровий номер 3523480800:02:000:5259) із земель сільськогосподарського призначення державної власності, що перебувають у запасі без зміни цільового призначення для ведення особистого селянського господарства, розташовану на території Новгородківського району Вершино-Кам'янської сільської ради.

3. Право власності на земельну ділянку (кадастровий номер 3523480800:02:000:5259) виникає з моменту державної реєстрації цього права та оформлюється відповідно до Закону України "Про державну реєстрацію речових прав на нерухоме майно та їх обтяжень".

4. Контроль за виконанням цього наказу залишаю за собою.

В.о. начальника
Головного управління

Чувпило В.В.

11-905/14-16-СГ від 04.03.2016





ДЕРЖАВНА СЛУЖБА УКРАЇНИ З ПИТАНЬ ГЕОДЕЗІЇ, КАРТОГРАФІЇ ТА
КАДАСТРУ

Головне управління Держгеокадастру у Кіровоградській області

вул.АкадемікаКорольова, 26, м.Кіровоград, 25030, тел.(0522) 34-61-44, факс 34-61-39

E-mail:kirovohrad@land.gov.uaКодЄДРПОУ 39767636

04.03.2016 11-906/14-16-СГ **НАКАЗ**

**Про надання дозволу на
розроблення документації
із землеустрою**

Відповідно до статей 15¹, 118, 122, 123 та 134 Земельного кодексу України, Положення про Головне управління Держгеокадастру у Кіровоградській області, затвердженого наказом Держгеокадастру від 03.03.2015 року №№20.

НАКАЗУЮ:

1. Надати гр. Шендрику Анатолію Борисовичу дозвіл на розроблення проекту землеустрою щодо відведення земельної ділянки у власність із земель сільськогосподарського призначення державної власності, що перебувають в запасі, розташованої на території Олександрівської сільської ради Добровеличківського району. Орієнтовний розмір земельної ділянки 1,5000 га - рілля, із цільовим призначенням – для ведення особистого селянського господарства.

2. Розроблений проект землеустрою щодо відведення земельної ділянки у власність підлягає погодженню та затвердженню відповідно до вимог чинного законодавства.

3. Керівнику Відділу Держгеокадастру у Добровеличківському районі при надходженні проекту землеустрою щодо відведення земельної ділянки у власність забезпечити в установленному законодавством порядку:

3.1. погодження проекту землеустрою щодо відведення земельної ділянки у власність;

3.2. реєстрацію земельної ділянки у Державному земельному кадастрі.

4. Контроль за виконанням цього наказу залишаю за собою.

В.о. начальника
Головного управління

В.В. Чувпило

11-906/14-16-СГ від 04.03.2016





ДЕРЖАВНА СЛУЖБА УКРАЇНИ З ПИТАНЬ ГЕОДЕЗІЇ, КАРТОГРАФІЇ ТА
КАДАСТРУ

Головне управління Держгеокадастру у Кіровоградській області

вул.Академіка Корольова, 26, м.Кіровоград, 25030, тел.(0522) 34-61-44, факс 34-61-39

E-mail: kirovohrad@land.gov.ua Код ЄДРПОУ 39767636

04.03.2016 11-907/14-16-СГ **НАКАЗ**

**Про затвердження документації
із землеустрою та надання
земельної ділянки у власність
без зміни цільового призначення**

Відповідно до статей 15¹, 20, 116, 118, 121, 122 Земельного кодексу України, Положення про Головне управління Держгеокадастру у Кіровоградській області, затвердженого наказом Держгеокадастру від 03.03.2015 року № 20.

НАКАЗУЮ:

1. Затвердити проект землеустрою щодо відведення земельної ділянки у власність для ведення особистого селянського господарства на території Юр'ївської сільської ради Добровеличківського району.

2. Надати гр.Косачу Владиславу Миколайовичу у власність земельну ділянку площею 2,0000 га, в тому числі: 2,0000 га - пасовища (кадастровий номер 3521787000:02:000:5541) із земель сільськогосподарського призначення державної власності, що перебувають в запасі, без зміни цільового призначення для ведення особистого селянського господарства, розташовану на території Добровеличківського району Юр'ївської сільської ради.

3. Право власності на земельну ділянку (кадастровий номер 3521787000:02:000:5541) виникає з моменту державної реєстрації цього права та оформлюється відповідно до Закону України "Про державну реєстрацію речових прав на нерухоме майно та їх обтяжень".

4. Контроль за виконанням цього наказу залишаю за собою.

В.о. начальника
Головного управління

В.В. Чувпило

11-907/14-16-СГ від 04.03.2016





ДЕРЖАВНА СЛУЖБА УКРАЇНИ З ПИТАНЬ ГЕОДЕЗІЇ, КАРТОГРАФІЇ ТА
КАДАСТРУ

Головне управління Держгеокадастру у Кіровоградській області

вул. Академіка Корольова, 26, м. Кіровоград, 25030, тел. (0522) 34-61-44, факс 34-61-39

E-mail: kirovohrad@land.gov.ua Код ЄДРПОУ 39767636

04.03.2016 11-908/14-16-СГ **НАКАЗ**

**Про затвердження документації
із землеустрою та надання
земельної ділянки у власність
без зміни цільового призначення**

Відповідно до статей 15¹, 20, 116, 118, 121 та 122 Земельного кодексу України, Положення про Головне управління Держгеокадастру у Кіровоградській області, затвердженого наказом Держгеокадастру від 03.03.2015 року № 20.

НАКАЗУЮ:

1. Затвердити проект землеустрою щодо відведення земельної ділянки у власність для ведення особистого селянського господарства на території Новгородківського району Новгородківської селищної ради.

2. Надати Нікуліну Євгенію Анатолійовичу у власність земельну ділянку площею 1,0000 га, в тому числі: рілля площею 1,0000 га (кадастровий номер 3523455100:02:003:5030) із земель сільськогосподарського призначення державної власності, що перебувають у запасі без зміни цільового призначення для ведення особистого селянського господарства, розташовану на території Новгородківського району Новгородківської селищної ради.

3. Право власності на земельну ділянку (кадастровий номер 3523455100:02:003:5030) виникає з моменту державної реєстрації цього права та оформлюється відповідно до Закону України "Про державну реєстрацію речових прав на нерухоме майно та їх обтяжень".

4. Контроль за виконанням цього наказу залишаю за собою.

В.о. начальника
Головного управління

Чувпило В.В.

11-908/14-16-СГ від 04.03.2016





ДЕРЖАВНА СЛУЖБА УКРАЇНИ З ПИТАНЬ ГЕОДЕЗІЇ, КАРТОГРАФІЇ ТА
КАДАСТРУ

Головне управління Держгеокадастру у Кіровоградській області

вул. Академіка Корольова, 26, м. Кіровоград, 25030, тел. (0522) 34-61-44, факс 34-61-39

E-mail: kirovohrad@land.gov.ua Код ЄДРПОУ 39767636

04.03.2016 11-909/14-16-СГ **НАКАЗ**

**Про затвердження документації
із землеустрою та надання
земельної ділянки у власність
без зміни цільового призначення**

Відповідно до статей 15¹, 20, 116, 118, 121 та 122 Земельного кодексу України, Положення про Головне управління Держгеокадастру у Кіровоградській області, затвердженого наказом Держгеокадастру від 03.03.2015 року № 20.

НАКАЗУЮ:

1. Затвердити проект землеустрою щодо відведення земельної ділянки у власність для ведення особистого селянського господарства на території Новгородківського району Верблюзької сільської ради.

2. Надати Григору Івану Григоровичу у власність земельну ділянку площею 2,0000 га, в тому числі: рілля площею 2,0000 га (кадастровий номер 3523480400:02:001:5019) із земель сільськогосподарського призначення державної власності, що перебувають у запасі без зміни цільового призначення для ведення особистого селянського господарства, розташовану на території Новгородківського району Верблюзької сільської ради.

3. Право власності на земельну ділянку (кадастровий номер 3523480400:02:001:5019) виникає з моменту державної реєстрації цього права та оформлюється відповідно до Закону України "Про державну реєстрацію речових прав на нерухоме майно та їх обтяжень".

4. Контроль за виконанням цього наказу залишаю за собою.

В.о. начальника
Головного управління

Чувпило В.В.

11-909/14-16-СГ від 04.03.2016





ДЕРЖАВНА СЛУЖБА УКРАЇНИ З ПИТАНЬ ГЕОДЕЗІЇ, КАРТОГРАФІЇ ТА
КАДАСТРУ

Головне управління Держгеокадастру у Кіровоградській області

вул.Академіка Корольова, 26, м.Кіровоград, 25030, тел.(0522) 34-61-44, факс 34-61-39

E-mail: kirovohrad@land.gov.ua Код ЄДРПОУ 39767636

04.03.2016 11-910/14-16-СГ **НАКАЗ**

**Про затвердження документації
із землеустрою та надання
земельної ділянки у власність
без зміни цільового призначення**

Відповідно до статей 15¹, 20, 116, 118, 121 та 122 Земельного кодексу України, Положення про Головне управління Держгеокадастру у Кіровоградській області, затвердженого наказом Держгеокадастру від 03.03.2015 року № 20.

НАКАЗУЮ:

1. Затвердити проект землеустрою щодо відведення земельної ділянки у власність для ведення особистого селянського господарства на території Новгородківського району Новгородківської селищної ради.

2. Надати Польовому Петру Петровичу у власність земельну ділянку площею 1,0000 га, в тому числі: рілля площею 1,0000 га (кадастровий номер 3523455100:02:002:5016) із земель сільськогосподарського призначення державної власності, що перебувають у запасі без зміни цільового призначення для ведення особистого селянського господарства, розташовану на території Новгородківського району Новгородківської селищної ради.

3. Право власності на земельну ділянку (кадастровий номер 3523455100:02:002:5016) виникає з моменту державної реєстрації цього права та оформлюється відповідно до Закону України "Про державну реєстрацію речових прав на нерухоме майно та їх обтяжень".

4. Контроль за виконанням цього наказу залишаю за собою.

В.о. начальника
Головного управління

Чувпило В.В.

11-910/14-16-СГ від 04.03.2016





ДЕРЖАВНА СЛУЖБА УКРАЇНИ З ПИТАНЬ ГЕОДЕЗІЇ, КАРТОГРАФІЇ ТА
КАДАСТРУ

Головне управління Держгеокадастру у Кіровоградській області

вул. Академіка Корольова, 26, м. Кіровоград, 25030, тел. (0522) 34-61-44, факс 34-61-39

E-mail: kirovohrad@land.gov.ua Код ЄДРПОУ 39767636

04.03.2016 11-911/14-16-СГ **НАКАЗ**

**Про затвердження документації
із землеустрою та надання
земельної ділянки у власність
без зміни цільового призначення**

Відповідно до статей 15¹, 20, 116, 118, 121 та 122 Земельного кодексу України, Положення про Головне управління Держгеокадастру у Кіровоградській області, затвердженого наказом Держгеокадастру від 03.03.2015 року № 20.

НАКАЗУЮ:

1. Затвердити проект землеустрою щодо відведення земельної ділянки у власність для ведення особистого селянського господарства на території Новгородківського району Новгородківської селищної ради.

2. Надати Оводенку Володимиру Олександровичу у власність земельну ділянку площею 1,0000 га, в тому числі: рілля площею 1,0000 га (кадастровий номер 3523455100:02:002:5014) із земель сільськогосподарського призначення державної власності, що перебувають у запасі без зміни цільового призначення для ведення особистого селянського господарства, розташовану на території Новгородківського району Новгородківської селищної ради.

3. Право власності на земельну ділянку (кадастровий номер 3523455100:02:002:5014) виникає з моменту державної реєстрації цього права та оформлюється відповідно до Закону України "Про державну реєстрацію речових прав на нерухоме майно та їх обтяжень".

4. Контроль за виконанням цього наказу залишаю за собою.

В.о. начальника
Головного управління

Чувпило В.В.

11-911/14-16-СГ від 04.03.2016





ДЕРЖАВНА СЛУЖБА УКРАЇНИ З ПИТАНЬ ГЕОДЕЗІЇ, КАРТОГРАФІЇ ТА
КАДАСТРУ

Головне управління Держгеокадастру у Кіровоградській області

вул. Академіка Корольова, 26, м. Кіровоград, 25030, тел. (0522) 34-61-44, факс 34-61-39

E-mail: kirovohrad@land.gov.ua Код ЄДРПОУ 39767636

04.03.2016 11-912/14-16-СГ **НАКАЗ**

**Про затвердження документації
із землеустрою та надання
земельної ділянки у власність
без зміни цільового призначення**

Відповідно до статей 15¹, 20, 116, 118, 121 та 122 Земельного кодексу України, Положення про Головне управління Держгеокадастру у Кіровоградській області, затвердженого наказом Держгеокадастру від 03.03.2015 року № 20.

НАКАЗУЮ:

1. Затвердити проект землеустрою щодо відведення земельної ділянки у власність для ведення особистого селянського господарства на території Новгородківського району Вершино-Кам'янської сільської ради.

2. Надати Юрченку Юрію Анатолійовичу у власність земельну ділянку площею 2,0000 га, в тому числі: рілля площею 2,0000 га (кадастровий номер 3523480800:02:000:5260) із земель сільськогосподарського призначення державної власності, що перебувають у запасі без зміни цільового призначення для ведення особистого селянського господарства, розташовану на території Новгородківського району Вершино-Кам'янської сільської ради.

3. Право власності на земельну ділянку (кадастровий номер 3523480800:02:000:5260) виникає з моменту державної реєстрації цього права та оформлюється відповідно до Закону України "Про державну реєстрацію речових прав на нерухоме майно та їх обтяжень".

4. Контроль за виконанням цього наказу залишаю за собою.

В.о. начальника
Головного управління

Чувпило В.В.

11-912/14-16-СГ від 04.03.2016





ДЕРЖАВНА СЛУЖБА УКРАЇНИ З ПИТАНЬ ГЕОДЕЗІЇ, КАРТОГРАФІЇ ТА
КАДАСТРУ

Головне управління Держгеокадастру у Кіровоградській області

вул. Академіка Корольова, 26, м. Кіровоград, 25030, тел. (0522) 34-61-44, факс 34-61-39

E-mail: kirovohrad@land.gov.ua Код ЄДРПОУ 39767636

04.03.2016 11-913/14-16-СГ **НАКАЗ**

**Про затвердження документації
із землеустрою та надання
земельної ділянки у власність
без зміни цільового призначення**

Відповідно до статей 15¹, 20, 116, 118, 121 та 122 Земельного кодексу України, Положення про Головне управління Держгеокадастру у Кіровоградській області, затвердженого наказом Держгеокадастру від 03.03.2015 року № 20.

НАКАЗУЮ:

1. Затвердити проект землеустрою щодо відведення земельної ділянки у власність для ведення особистого селянського господарства на території Новгородківського району Новгородківської селищної ради.

2. Надати Тягнію Олександрю Олександровичу у власність земельну ділянку площею 1,0000 га, в тому числі: рілля площею 1,0000 га (кадастровий номер 3523455100:02:003:5029) із земель сільськогосподарського призначення державної власності, що перебувають у запасі без зміни цільового призначення для ведення особистого селянського господарства, розташовану на території Новгородківського району Новгородківської селищної ради.

3. Право власності на земельну ділянку (кадастровий номер 3523455100:02:003:5029) виникає з моменту державної реєстрації цього права та оформлюється відповідно до Закону України "Про державну реєстрацію речових прав на нерухоме майно та їх обтяжень".

4. Контроль за виконанням цього наказу залишаю за собою.

В.о. начальника
Головного управління

Чувпило В.В.

11-913/14-16-СГ від 04.03.2016





ДЕРЖАВНА СЛУЖБА УКРАЇНИ З ПИТАНЬ ГЕОДЕЗІЇ, КАРТОГРАФІЇ ТА
КАДАСТРУ

Головне управління Держгеокадастру у Кіровоградській області

вул.Академіка Корольова, 26, м.Кіровоград, 25030, тел.(0522) 34-61-44, факс 34-61-39

E-mail: kirovohrad@land.gov.ua Код ЄДРПОУ 39767636

04.03.2016 11-914/14-16-СГ **НАКАЗ**

**Про затвердження документації
із землеустрою та надання
земельної ділянки у власність
без зміни цільового призначення**

Відповідно до статей 15¹, 20, 116, 118, 121 та 122 Земельного кодексу України, Положення про Головне управління Держгеокадастру у Кіровоградській області, затвердженого наказом Держгеокадастру від 03.03.2015 року № 20.

НАКАЗУЮ:

1. Затвердити проект землеустрою щодо відведення земельної ділянки у власність для ведення особистого селянського господарства на території Новгородківського району Новгородківської селищної ради.

2. Надати Куріленку Валерію Анатолійовичу у власність земельну ділянку площею 1,0000 га, в тому числі: пасовища площею 1,0000 га (кадастровий номер 3523455100:02:001:5034) із земель сільськогосподарського призначення державної власності, що перебувають у запасі без зміни цільового призначення для ведення особистого селянського господарства, розташовану на території Новгородківського району Новгородківської селищної ради.

3. Право власності на земельну ділянку (кадастровий номер 3523455100:02:001:5034) виникає з моменту державної реєстрації цього права та оформлюється відповідно до Закону України "Про державну реєстрацію речових прав на нерухоме майно та їх обтяжень".

4. Контроль за виконанням цього наказу залишаю за собою.

В.о. начальника
Головного управління

Чувпило В.В.

11-914/14-16-СГ від 04.03.2016





ДЕРЖАВНА СЛУЖБА УКРАЇНИ З ПИТАНЬ ГЕОДЕЗІЇ, КАРТОГРАФІЇ ТА
КАДАСТРУ

Головне управління Держгеокадастру у Кіровоградській області

вул. Академіка Корольова, 26, м. Кіровоград, 25030, тел. (0522) 34-61-44, факс 34-61-39

E-mail: kirovohrad@land.gov.ua Код ЄДРПОУ 39767636

04.03.2016 11-915/14-16-СГ **НАКАЗ**

**Про затвердження документації
із землеустрою та надання
земельної ділянки у власність
без зміни цільового призначення**

Відповідно до статей 15¹, 20, 116, 118, 121 та 122 Земельного кодексу України, Положення про Головне управління Держгеокадастру у Кіровоградській області, затвердженого наказом Держгеокадастру від 03.03.2015 року № 20.

НАКАЗУЮ:

1. Затвердити проект землеустрою щодо відведення земельної ділянки у власність для ведення особистого селянського господарства на території Новгородківського району Новгородківської селищної ради.

2. Надати Козаченку Анатолію Олександрівну у власність земельну ділянку площею 1,0000 га, в тому числі: рілля площею 1,0000 га (кадастровий номер 3523455100:02:002:5015) із земель сільськогосподарського призначення державної власності, що перебувають у запасі без зміни цільового призначення для ведення особистого селянського господарства, розташовану на території Новгородківського району Новгородківської селищної ради.

3. Право власності на земельну ділянку (кадастровий номер 3523455100:02:002:5015) виникає з моменту державної реєстрації цього права та оформлюється відповідно до Закону України "Про державну реєстрацію речових прав на нерухоме майно та їх обтяжень".

4. Контроль за виконанням цього наказу залишаю за собою.

В.о. начальника
управління

Чувпило В.В.

11-915/14-16-СГ від 04.03.2016





ДЕРЖАВНА СЛУЖБА УКРАЇНИ З ПИТАНЬ ГЕОДЕЗІЇ, КАРТОГРАФІЇ ТА
КАДАСТРУ

Головне управління Держгеокадастру у Кіровоградській області

вул. Академіка Корольова, 26, м. Кіровоград, 25030, тел. (0522) 34-61-44, факс 34-61-39

E-mail: kirovohrad@land.gov.ua Код ЄДРПОУ 39767636

04.03.2016 11-916/14-16-СГ **НАКАЗ**

**Про затвердження документації
із землеустрою та надання
земельної ділянки у власність
без зміни цільового призначення**

Відповідно до статей 15¹, 20, 116, 118, 121 та 122 Земельного кодексу України, Положення про Головне управління Держгеокадастру у Кіровоградській області, затвердженого наказом Держгеокадастру від 03.03.2015 року № 20.

НАКАЗУЮ:

1. Затвердити проект землеустрою щодо відведення земельної ділянки у власність для ведення особистого селянського господарства на території Новгородківського району Новгородківської селищної ради.

2. Надати Оводенку Сергію Олександровичу у власність земельну ділянку площею 1,0000 га, в тому числі: рілля площею 1,0000 га (кадастровий номер 3523455100:02:002:5013) із земель сільськогосподарського призначення державної власності, що перебувають у запасі без зміни цільового призначення для ведення особистого селянського господарства, розташовану на території Новгородківського району Новгородківської селищної ради.

3. Право власності на земельну ділянку (кадастровий номер 3523455100:02:002:5013) виникає з моменту державної реєстрації цього права та оформлюється відповідно до Закону України "Про державну реєстрацію речових прав на нерухоме майно та їх обтяжень".

4. Контроль за виконанням цього наказу залишаю за собою.

В.о. начальника
Головного управління

Чувпило В.В.

11-916/14-16-СГ від 04.03.2016





ДЕРЖАВНА СЛУЖБА УКРАЇНИ З ПИТАНЬ ГЕОДЕЗІЇ, КАРТОГРАФІЇ ТА
КАДАСТРУ

Головне управління Держгеокадастру у Кіровоградській області

вул. Академіка Корольова, 26, м. Кіровоград, 25030, тел. (0522) 34-61-44, факс 34-61-39

E-mail: kirovohrad@land.gov.ua Код ЄДРПОУ 39767636

04.03.2016 11-917/14-16-СГ **НАКАЗ**

**Про затвердження документації
із землеустрою та надання
земельної ділянки у власність
без зміни цільового призначення**

Відповідно до статей 15¹, 20, 116, 118, 121 та 122 Земельного кодексу України, Положення про Головне управління Держгеокадастру у Кіровоградській області, затвердженого наказом Держгеокадастру від 03.03.2015 року № 20.

НАКАЗУЮ:

1. Затвердити проект землеустрою щодо відведення земельної ділянки у власність для ведення особистого селянського господарства на території Новоархангельського району Надлацької сільської ради.

2. Надати Ніколаєву Ігорю Валентиновичу у власність земельну ділянку площею 2,0000 га, в тому числі: пасовища площею 2,0000 га (кадастровий номер 3523682900:02:000:9506) із земель сільськогосподарського призначення державної власності, що перебувають у запасі без зміни цільового призначення для ведення особистого селянського господарства, розташовану на території Новоархангельського району Надлацької сільської ради.

3. Право власності на земельну ділянку (кадастровий номер 3523682900:02:000:9506) виникає з моменту державної реєстрації цього права та оформлюється відповідно до Закону України "Про державну реєстрацію речових прав на нерухоме майно та їх обтяжень".

4. Контроль за виконанням цього наказу залишаю за собою.

В.о. начальника
Головного управління

Чувпило В.В.

11-917/14-16-СГ від 04.03.2016





ДЕРЖАВНА СЛУЖБА УКРАЇНИ З ПИТАНЬ ГЕОДЕЗІЇ, КАРТОГРАФІЇ ТА
КАДАСТРУ

Головне управління Держгеокадастру у Кіровоградській області

вул.Академіка Корольова, 26, м.Кіровоград, 25030, тел.(0522) 34-61-44, факс 34-61-39

E-mail: kirovohrad@land.gov.ua Код ЄДРПОУ 39767636

04.03.2016 11-918/14-16-СГ **НАКАЗ**

**Про затвердження документації
із землеустрою та надання
земельної ділянки у власність
без зміни цільового призначення**

Відповідно до статей 15¹, 20, 116, 118, 121, 122 Земельного кодексу України, Положення про Головне управління Держгеокадастру у Кіровоградській області, затвердженого наказом Держгеокадастру від 03.03.2015 року № 20.

НАКАЗУЮ:

1. Затвердити проект землеустрою щодо відведення земельної ділянки у власність для ведення особистого селянського господарства на території Червонополянської сільської ради Добровеличківського району.

2. Надати гр. Логвіну Олександрю Михайловичу у власність земельну ділянку площею 2,0000 га, в тому числі: 2,0000 га - рілля (кадастровий номер 3521786800:02:000:5050) із земель сільськогосподарського призначення державної власності, що перебувають в запасі, без зміни цільового призначення для ведення особистого селянського господарства, розташовану на території Добровеличківського району Червонополянської сільської ради.

3. Право власності на земельну ділянку (кадастровий номер 3521786800:02:000:5050) виникає з моменту державної реєстрації цього права та оформлюється відповідно до Закону України "Про державну реєстрацію речових прав на нерухоме майно та їх обтяжень".

4. Контроль за виконанням цього наказу залишаю за собою.

В.о. начальника
Головного управління

В.В. Чувпило

11-918/14-16-СГ від 04.03.2016





ДЕРЖАВНА СЛУЖБА УКРАЇНИ З ПИТАНЬ ГЕОДЕЗІЇ, КАРТОГРАФІЇ ТА
КАДАСТРУ

Головне управління Держгеокадастру у Кіровоградській області

вул.Академіка Корольова, 26, м.Кіровоград, 25030, тел.(0522) 34-61-44, факс 34-61-39

E-mail: kirovohrad@land.gov.ua Код ЄДРПОУ 39767636

04.03.2016 11-919/14-16-СГ **НАКАЗ**

**Про затвердження документації
із землеустрою та надання
земельної ділянки у власність
без зміни цільового призначення**

Відповідно до статей 15¹, 20, 116, 118, 121, 122 Земельного кодексу України, Положення про Головне управління Держгеокадастру у Кіровоградській області, затвердженого наказом Держгеокадастру від 03.03.2015 року № 20.

НАКАЗУЮ:

1. Затвердити проект землеустрою щодо відведення земельної ділянки у власність для ведення особистого селянського господарства на території Піщаноблідської сільської ради Добровеличківського району.

2. Надати гр. Якимчуку Олександрю Сергійовичу у власність земельну ділянку площею 1,1350 га, в тому числі: рілля - 1,1350 га (кадастровий номер 3521785300:02:001:5615) із земель сільськогосподарського призначення державної власності, що перебувають в запасі, без зміни цільового призначення для ведення особистого селянського господарства, розташовану на території Піщаноблідської сільської ради Добровеличківського району

3. Право власності на земельну ділянку (кадастровий номер 3521785300:02:001:5615) виникає з моменту державної реєстрації цього права та оформлюється відповідно до Закону України "Про державну реєстрацію речових прав на нерухоме майно та їх обтяжень".

4. Контроль за виконанням цього наказу залишаю за собою.

В.о. начальника
Головного управління

В.В. Чувпило

11-919/14-16-СГ від 04.03.2016





**ДЕРЖАВНА СЛУЖБА УКРАЇНИ З ПИТАНЬ ГЕОДЕЗІЇ, КАРТОГРАФІЇ ТА
КАДАСТРУ**

Головне управління Держгеокадастру у Кіровоградській області

вул.Академіка Корольова, 26, м.Кіровоград, 25030, тел.(0522) 34-61-44, факс 34-61-39

E-mail: kirovohrad@land.gov.ua Код ЄДРПОУ 39767636

~~04.03.2016 11-920/14-16-СГ~~

НАКАЗ

**Про внесення змін до наказу
Головного управління
Держземагентства у
Кіровоградській області
від 26.02.2015 № 11-1049/14-15-СГ**

Відповідно до статей 15.1, 20, 116, 118, 121, 122 та 186 Земельного кодексу України, Положення про Головне управління Держгеокадастру у Кіровоградській області, затвердженого наказом Держгеокадастру від 03.03.2015 року № 20

НАКАЗУЮ:

1. Внести до наказу Головного управління Держземагентства у Кіровоградській області від 26.02.2015 № 11-1049/14-15-СГ «Про надання дозволу на розроблення документації із землеустрою» виклавши пункт 4 у новій редакції:

- 1) 4. гр. Шугару Петру Володимировичу подати на затвердження, розроблений та погоджений відповідно до вимог чинного законодавства, проект землеустрою щодо відведення земельної ділянки.
2. Контроль за виконанням цього наказу залишаю за собою.

В.о. начальника Головного управління

Чувпило В.В.





ДЕРЖАВНА СЛУЖБА УКРАЇНИ З ПИТАНЬ ГЕОДЕЗІЇ, КАРТОГРАФІЇ ТА
КАДАСТРУ

Головне управління Держгеокадастру у Кіровоградській області

вул.Академіка Корольова, 26, м.Кіровоград, 25030, тел.(0522) 34-61-44, факс 34-61-39

E-mail: kirovohrad@land.gov.ua Код ЄДРПОУ 39767636

04.03.2016 11-921/14-16-СГ **НАКАЗ**

**Про затвердження документації
із землеустрою та надання
земельної ділянки у власність
без зміни цільового призначення**

Відповідно до статей 15¹, 20, 116, 118, 121, 122 та 186 Земельного кодексу України, Положення про Головне управління Держгеокадастру у Кіровоградській області, затвердженого наказом Держгеокадастру від 03.03.2015 року № 20

НАКАЗУЮ:

1. Затвердити проект землеустрою щодо відведення земельної ділянки у власність для ведення особистого селянського господарства, на території Маловисківського району Оникіївської сільської ради.

2. Надати Шугару Петру Володимировичу у власність земельну ділянку площею 1,0000 га, в тому числі: 1,0000 га - рілля, (кадастровий номер 3523184000:02:000:5126) із земель сільськогосподарського призначення державної власності, що перебувають у запасі без зміни цільового призначення для ведення особистого селянського господарства, розташовану на території Маловисківського району Оникіївської сільської ради.

3. Право власності на земельну ділянку (кадастровий номер 3523184000:02:000:5126) виникає з моменту державної реєстрації цього права та оформлюється відповідно до Закону України "Про державну реєстрацію речових прав на нерухоме майно та їх обтяжень".

4. Контроль за виконанням цього наказу залишаю за собою.

В.о. начальника Головного управління _____

Чувпило В.В.





ДЕРЖАВНА СЛУЖБА УКРАЇНИ З ПИТАНЬ ГЕОДЕЗІЇ, КАРТОГРАФІЇ ТА
КАДАСТРУ

Головне управління Держгеокадастру у Кіровоградській області

вул.Академіка Корольова, 26, м.Кіровоград, 25030, тел.(0522) 34-61-44, факс 34-61-39

E-mail: kirovohrad@land.gov.ua Кол ЄДРПОУ 39767636

04.03.2016 11-922/14-16-НАКАЗ

**Про затвердження документації
із землеустрою та надання
земельної ділянки у власність
без зміни цільового призначення**

Відповідно до статей 15¹, 20, 116, 118, 121, 122 Земельного кодексу України, Положення про Головне управління Держгеокадастру у Кіровоградській області, затвердженого наказом Держгеокадастру від 03.03.2015 року № 20.

НАКАЗУЮ:

1. Затвердити проект землеустрою щодо відведення земельної ділянки у власність для ведення особистого селянського господарства, розташовану на території Кіровоградського району Грузьківської сільської ради.

2. Надати Флоринському Олегу Анатолійовичу у власність земельну ділянку площею 2,0000 га, в тому числі: 2,0000 га-пасовища, (кадастровий номер 3522582800:02:000:0830) із земель сільськогосподарського призначення державної власності, що перебувають у запасі без зміни цільового призначення для ведення особистого селянського господарства, розташовану на території Кіровоградського району Грузьківської сільської ради.

3. Право власності на земельну ділянку (кадастровий номер 3522582800:02:000:0830) виникає з моменту державної реєстрації цього права та оформлюється відповідно до Закону України "Про державну реєстрацію речових прав на нерухоме майно та їх обтяжень".

4. Контроль за виконанням цього наказу залишаю за собою.

В.о. начальника
Головного управління

Чувпило В.В.

11-922/14-16-СГ від 04.03.2016





ДЕРЖАВНА СЛУЖБА УКРАЇНИ З ПИТАНЬ ГЕОДЕЗІЇ, КАРТОГРАФІЇ ТА
КАДАСТРУ

Головне управління Держгеокадастру у Кіровоградській області

вул. Академіка Корольова, 26, м. Кіровоград, 25030, тел. (0522) 34-61-44, факс 34-61-39

E-mail: kirovohrad@land.gov.ua Код ЄДРПОУ 39767636

04.03.2016 11-923/14-16-СГ **НАКАЗ**

**Про затвердження документації
із землеустрою та надання
земельної ділянки у власність
без зміни цільового призначення**

Відповідно до статей 15¹, 20, 116, 118, 121 та 122 Земельного кодексу України, Положення про Головне управління Держгеокадастру у Кіровоградській області, затвердженого наказом Держгеокадастру від 03.03.2015 року № 20.

НАКАЗУЮ:

1. Затвердити проект землеустрою щодо відведення земельної ділянки у власність для ведення особистого селянського господарства на території Петрівського району Богданівської сільської ради.

2. Надати Коцару Олександровичу у власність земельну ділянку площею 2,0000 га, в тому числі: рілля площею 2,0000 га (кадастровий номер 3524980800:02:000:5133) із земель сільськогосподарського призначення державної власності, що перебувають у запасі без зміни цільового призначення для ведення особистого селянського господарства, розташовану на території Петрівського району Богданівської сільської ради.

3. Право власності на земельну ділянку (кадастровий номер 3524980800:02:000:5133) виникає з моменту державної реєстрації цього права та оформлюється відповідно до Закону України "Про державну реєстрацію речових прав на нерухоме майно та їх обтяжень".

4. Контроль за виконанням цього наказу залишаю за собою.

В.о. начальника
Головного управління

Чупило В.В.

11-923/14-16-СГ від 04.03.2016





ДЕРЖАВНА СЛУЖБА УКРАЇНИ З ПИТАНЬ ГЕОДЕЗІЇ, КАРТОГРАФІЇ ТА
КАДАСТРУ

Головне управління Держгеокадастру у Кіровоградській області

вул. Академіка Корольова, 26, м. Кіровоград, 25030, тел. (0522) 34-61-44, факс 34-61-39

E-mail: kirovohrad@land.gov.ua Код ЄДРПОУ 39767636

04.03.2016 11-924/14-16-СГ **НАКАЗ**

**Про затвердження документації
із землеустрою та надання
земельної ділянки у власність
без зміни цільового призначення**

Відповідно до статей 15¹, 20, 116, 118, 121 та 122 Земельного кодексу України, Положення про Головне управління Держгеокадастру у Кіровоградській області, затвердженого наказом Держгеокадастру від 03.03.2015 року № 20

НАКАЗУЮ:

1. Затвердити проект землеустрою щодо відведення земельної ділянки у власність для ведення особистого селянського господарства на території Олександрівського району Підлісненської сільської ради.

2. Надати Правилу Олександрю Юрійовичу у власність земельну ділянку площею 2,0000 га, в тому числі: пасовища площею 2,0000 га (кадастровий номер 3520585000:02:000:5035) із земель сільськогосподарського призначення державної власності, що перебувають у запасі без зміни цільового призначення для ведення особистого селянського господарства, розташовану на території Олександрівського району Підлісненської сільської ради

3. Право власності на земельну ділянку (кадастровий номер 3520585000:02:000:5035) виникає з моменту державної реєстрації цього права та оформлюється відповідно до Закону України "Про державну реєстрацію речових прав на нерухоме майно та їх обтяжень".

4. Контроль за виконанням цього наказу залишаю за собою.

В.о. начальника
Головного управління

Чувпило В.В.

11-924/14-16-СГ від 04.03.2016





ДЕРЖАВНА СЛУЖБА УКРАЇНИ З ПИТАНЬ ГЕОДЕЗІЇ, КАРТОГРАФІЇ ТА
КАДАСТРУ

Головне управління Держгеокадастру у Кіровоградській області

вул.АкадемікаКорольова, 26, м.Кіровоград, 25030, тел.(0522) 34-61-44, факс 34-61-39

E-mail:kirovohrad@land.gov.uaКодЄДРПОУ 39767636

04.03.2016 11-925/14-16-**НАКАЗ**

**Про надання дозволу на
розроблення документації
із землеустрою**

Відповідно до статей 15¹, 118, 122, 123 та 134 Земельного кодексу України, Положення про Головне управління Держгеокадастру у Кіровоградській області, затвердженого наказом Держгеокадастру від 03.03.2015 року №.20.

НАКАЗУЮ:

1. Надати гр. Штаньку Анатолію Анатолійовичу дозвіл на розроблення проекту землеустрою щодо відведення земельної ділянки у власність із земель сільськогосподарського призначення державної власності, що перебувають у запасі, розташованої на території Тишківської сільської ради Добровеличківського району. Орієнтовний розмір земельної ділянки 1,5000 га - рілля, із цільовим призначенням – для ведення особистого селянського господарства.

2. Розроблений проект землеустрою щодо відведення земельної ділянки у власність підлягає погодженню та затвердженню відповідно до вимог чинного законодавства.

3. Керівнику Відділу Держгеокадастру у Добровеличківському районі при надходженні проекту землеустрою щодо відведення земельної ділянки у власність забезпечити в установленному законодавством порядку:

3.1. погодження проекту землеустрою щодо відведення земельної ділянки у власність;

3.2. реєстрацію земельної ділянки у Державному земельному кадастрі.

4. Контроль за виконанням цього наказу залишаю за собою.

В.о. начальника
Головного управління

В.В. Чувпило

11-925/14-16-СГ від 04.03.2016





ДЕРЖАВНА СЛУЖБА УКРАЇНИ З ПИТАНЬ ГЕОДЕЗІЇ, КАРТОГРАФІЇ ТА
КАДАСТРУ

Головне управління Держгеокадастру у Кіровоградській області

вул.Академіка Корольова, 26, м.Кіровоград, 25030, тел.(0522) 34-61-44, факс 34-61-39

E-mail: kirovohrad@land.gov.ua Код ЄДРПОУ 39767636

04.03.2016 11-926/14-16-СГ **НАКАЗ**

**Про затвердження документації
із землеустрою та надання
земельної ділянки у власність
без зміни цільового призначення**

Відповідно до статей 15¹, 20, 116, 118, 121 та 122 Земельного кодексу України, Положення про Головне управління Держгеокадастру у Кіровоградській області, затвердженого наказом Держгеокадастру від 03.03.2015 року № 20.

НАКАЗУЮ:

1. Затвердити проект землеустрою щодо відведення земельної ділянки у власність для ведення особистого селянського господарства на території Долинського району Новогригорівської Першої сільської ради.

2. Надати Паславській Олені Павлівні у власність земельну ділянку площею 1,0000 га, в тому числі: рілля площею 1,0000 га (кадастровий номер 3521986900:02:000:5174) із земель сільськогосподарського призначення державної власності, що перебувають у запасі без зміни цільового призначення для ведення особистого селянського господарства, розташовану на території Долинського району Новогригорівської Першої сільської ради

3. Право власності на земельну ділянку (кадастровий номер 3521986900:02:000:5174) виникає з моменту державної реєстрації цього права та оформлюється відповідно до Закону України "Про державну реєстрацію речових прав на нерухоме майно та їх обтяжень".

4. Контроль за виконанням цього наказу залишаю за собою.

В.о. начальника
Головного управління

Чувпило В.В.

11-926/14-16-СГ від 04.03.2016





ДЕРЖАВНА СЛУЖБА УКРАЇНИ З ПИТАНЬ ГЕОДЕЗІЇ, КАРТОГРАФІЇ ТА
КАДАСТРУ

Головне управління Держгеокадастру у Кіровоградській області

вул. Академіка Корольова, 26, м. Кіровоград, 25030, тел. (0522) 34-61-44, факс 34-61-39

E-mail: kirovohrad@land.gov.ua Код ЄДРПОУ 39767636

04.03.2016 11-927/14-16-СГ **НАКАЗ**

**Про затвердження документації
із землеустрою та надання
земельної ділянки у власність
без зміни цільового призначення**

Відповідно до статей 15¹, 20, 116, 118, 121 та 122 Земельного кодексу України, Положення про Головне управління Держгеокадастру у Кіровоградській області, затвердженого наказом Держгеокадастру від 03.03.2015 року № 20

НАКАЗУЮ:

1. Затвердити проект землеустрою щодо відведення земельної ділянки у власність для ведення особистого селянського господарства на території Новгородківського району Новомиколаївської сільської ради.

2. Надати Данилюку Вадиму Юрійовичу у власність земельну ділянку площею 2,0000 га, в тому числі: рілля площею 2,0000 га (кадастровий номер 3523483900:02:000:5014) із земель сільськогосподарського призначення державної власності, що перебувають у запасі без зміни цільового призначення для ведення особистого селянського господарства, розташовану на території Новгородківського району Новомиколаївської сільської ради

3. Право власності на земельну ділянку (кадастровий номер 3523483900:02:000:5014) виникає з моменту державної реєстрації цього права та оформлюється відповідно до Закону України "Про державну реєстрацію речових прав на нерухоме майно та їх обтяжень".

4. Контроль за виконанням цього наказу залишаю за собою.

В.о. начальника
Головного управління

Чувпило В.В.

11-927/14-16-СГ від 04.03.2016





ДЕРЖАВНА СЛУЖБА УКРАЇНИ З ПИТАНЬ ГЕОДЕЗІЇ, КАРТОГРАФІЇ ТА
КАДАСТРУ

Головне управління Держгеокадастру у Кіровоградській області

вул.Академіка Корольова, 26, м.Кіровоград, 25030, тел.(0522) 34-61-44, факс 34-61-39

E-mail: kirovohrad@land.gov.ua Код ЄДРПОУ 39767636

04.03.2016 11-928/14-16-СГ **НАКАЗ**

**Про затвердження документації
із землеустрою та надання
земельної ділянки у власність
без зміни цільового призначення**

Відповідно до статей 15¹, 20, 116, 118, 121 та 122 Земельного кодексу України, Положення про Головне управління Держгеокадастру у Кіровоградській області, затвердженого наказом Держгеокадастру від 03.03.2015 року № 20

НАКАЗУЮ:

1. Затвердити проект землеустрою щодо відведення земельної ділянки у власність для ведення особистого селянського господарства на території Маловисківського району Лозуватської сільської ради.

2. Надати Пилипенку Євгенію Вікторовичу у власність земельну ділянку площею 2,0000 га, в тому числі: 2,0000 га під господарськими будівлями і дворами (кадастровий номер 3523182800:52:000:5012) із земель сільськогосподарського призначення державної власності, що перебувають у запасі без зміни цільового призначення для ведення особистого селянського господарства, розташовану на території Маловисківського району Лозуватської сільської ради

3. Право власності на земельну ділянку (кадастровий номер 3523182800:52:000:5012) виникає з моменту державної реєстрації цього права та оформлюється відповідно до Закону України "Про державну реєстрацію речових прав на нерухоме майно та їх обтяжень".

4. Контроль за виконанням цього наказу залишаю за собою.

В.о. начальника
Головного управління

Чувпило В.В.

11-928/14-16-СГ від 04.03.2016





ДЕРЖАВНА СЛУЖБА УКРАЇНИ З ПИТАНЬ ГЕОДЕЗІЇ, КАРТОГРАФІЇ ТА
КАДАСТРУ

Головне управління Держгеокадастру у Кіровоградській області

вул.Академіка Корольова, 26, м.Кіровоград, 25030, тел.(0522) 34-61-44, факс 34-61-39

E-mail: kirovohrad@land.gov.ua Код ЄДРПОУ 39767636

04.03.2016 11-929/14-16-СГ **НАКАЗ**

**Про затвердження документації
із землеустрою та надання
земельної ділянки у власність
без зміни цільового призначення**

Відповідно до статей 15¹, 20, 116, 118, 121 та 122 Земельного кодексу України, Положення про Головне управління Держгеокадастру у Кіровоградській області, затвердженого наказом Держгеокадастру від 03.03.2015 року № 20

НАКАЗУЮ:

1. Затвердити проект землеустрою щодо відведення земельної ділянки у власність для ведення особистого селянського господарства на території Голованівського району Грузької сільської ради.

2. Надати Корчевному Володимирі Ігоровичу у власність земельну ділянку площею 2,0000 га, в тому числі: рілля площею 2,0000 га (кадастровий номер 3521480800:02:000:0363) із земель сільськогосподарського призначення державної власності, що перебувають у запасі без зміни цільового призначення для ведення особистого селянського господарства, розташовану на території Голованівського району Грузької сільської ради

3. Право власності на земельну ділянку (кадастровий номер 3521480800:02:000:0363) виникає з моменту державної реєстрації цього права та оформлюється відповідно до Закону України "Про державну реєстрацію речових прав на нерухоме майно та їх обтяжень".

4. Контроль за виконанням цього наказу залишаю за собою.

В.о. начальника
Головного управління

Чувпило В.В.

11-929/14-16-СГ від 04.03.2016





ДЕРЖАВНА СЛУЖБА УКРАЇНИ З ПИТАНЬ ГЕОДЕЗІЇ, КАРТОГРАФІЇ ТА
КАДАСТРУ

Головне управління Держгеокадастру у Кіровоградській області

вул.Академіка Корольова, 26, м.Кіровоград, 25030, тел.(0522) 34-61-44, факс 34-61-39

E-mail: kirovohrad@land.gov.ua Код ЄДРПОУ 39767636

04.03.2016 11-930/14-16-СГ **НАКАЗ**

**Про надання дозволу на
розроблення документації
із землеустрою**

Відповідно до статей 15¹, 118, 122, 123 та 134 Земельного кодексу України, Положення про Головне управління Держгеокадастру у Кіровоградській області затвердженого наказом Держгеокадастру від 03.03.2015 року 20.

НАКАЗУЮ:

1. Надати Єльцову Ігору Володимировичу дозвіл на розроблення проекту землеустрою щодо відведення земельної ділянки у власність із земель сільськогосподарського призначення державної власності, що перебувають у запасі, розташованої на території Братолюбівської сільської ради Добровеличківського району. Орієнтовний розмір земельної ділянки 2,0000 га - ріллі, із цільовим призначенням – для ведення особистого селянського господарства.

2. Розроблений проект землеустрою щодо відведення земельної ділянки у власність підлягає погодженню та затвердженню відповідно до вимог чинного законодавства.

3. Керівнику відділу Держгеокадастру у Добровеличківському районі при надходженні проекту землеустрою щодо відведення земельної ділянки у власність забезпечити в установленому законодавством порядку:

3.1. погодження проекту землеустрою щодо відведення земельної ділянки у власність;

3.2. реєстрацію земельної ділянки у Державному земельному кадастрі.

4. Контроль за виконанням цього наказу залишаю за собою.

В.о. начальника
Головного управління

В.В. Чупило

11-930/14-16-СГ від 04.03.2016





ДЕРЖАВНА СЛУЖБА УКРАЇНИ З ПИТАНЬ ГЕОДЕЗІЇ, КАРТОГРАФІЇ ТА
КАДАСТРУ

Головне управління Держгеокадастру у Кіровоградській області

вул.АкадемікаКорольова, 26, м.Кіровоград, 25030, тел.(0522) 34-61-44, факс 34-61-39

E-mail:kirovograd@land.gov.uaКодЄДРПОУ 39767636

04.03.2016 11-931/14-16-С **НАКАЗ**

№

**Про надання дозволу на
розроблення документації
із землеустрою**

Відповідно до статей 15¹, 116, 118, 122 та 186 Земельного кодексу України, Положення про Головне управління Держгеокадастру у Кіровоградській області, затвердженого наказом Держгеокадастру від 03.03.2015 року № 20,

НАКАЗУЮ:

1. Надати Тимошуку Олексію Володимировичу дозвіл на розроблення проекту землеустрою щодо відведення земельної ділянки у власність із земель сільськогосподарського призначення державної власності, що перебувають у запасі, розташованої на території Захарівської сільської ради, Новоукраїнського району, Кіровоградської області. Орієнтовний розмір земельної ділянки 1,7947 га - пасовища, із цільовим призначенням – для ведення особистого селянського господарства.

2. Розроблений проект землеустрою щодо відведення земельної ділянки у власність підлягає погодженню та затвердженню відповідно до вимог чинного законодавства.

3. Керівнику відділу Держгеокадастру у Новоукраїнському районі при надходженні проекту землеустрою щодо відведення земельної ділянки у власність забезпечити в установленному законодавством порядку:

3.1. погодження проекту землеустрою щодо відведення земельної ділянки у власність ;

3.2. реєстрацію земельної ділянки у Державному земельному кадастрі.

4. Контроль за виконанням цього наказу залишаю за собою.

В.о. начальника
Головного управління

Чувпило В.В.

11-931/14-16-СГ від 04.03.2016





ДЕРЖАВНА СЛУЖБА УКРАЇНИ З ПИТАНЬ ГЕОДЕЗІЇ, КАРТОГРАФІЇ ТА
КАДАСТРУ

Головне управління Держгеокадастру у Кіровоградській області

вул. Академіка Корольова, 26, м. Кіровоград, 25030, тел. (0522) 34-61-44, факс 34-61-39

E-mail: kirovohrad@land.gov.ua Код ЄДРПОУ 39767636

04.03.2016 11-932/14-16-СГ
НАКАЗ

**Про надання дозволу на
розроблення документації
із землеустрою**

Відповідно до статей 15¹, 118, 122, 123 та 134 Земельного кодексу України, Положення про Головне управління Держгеокадастру у Кіровоградській області, затвердженого наказом Держгеокадастру від 03.03.2015 року №20.

НАКАЗУЮ:

1. Надати гр. Попану Роману Федоровичу дозвіл на розроблення проекту землеустрою щодо відведення земельної ділянки у власність із земель сільськогосподарського призначення державної власності, що перебувають в запасі, розташованої на території Тишківської сільської ради Добровеличківського району. Орієнтовний розмір земельної ділянки 1,5000 га - пасовища, із цільовим призначенням – для ведення особистого селянського господарства.

2. Розроблений проект землеустрою щодо відведення земельної ділянки у власність підлягає погодженню та затвердженню відповідно до вимог чинного законодавства.

3. Керівнику Відділу Держгеокадастру у Добровеличківському районі при надходженні проекту землеустрою щодо відведення земельної ділянки у власність забезпечити в установленному законодавством порядку:

3.1. погодження проекту землеустрою щодо відведення земельної ділянки у власність;

3.2. реєстрацію земельної ділянки у Державному земельному кадастрі.

4. Контроль за виконанням цього наказу залишаю за собою.

В.о. начальника
Головного управління

В.В. Чувпило

11-932/14-16-СГ від 04.03.2016





ДЕРЖАВНА СЛУЖБА УКРАЇНИ З ПИТАНЬ ГЕОДЕЗІЇ, КАРТОГРАФІЇ ТА
КАДАСТРУ

Головне управління Держгеокадастру у Кіровоградській області

вул.АкадемікаКорольова, 26, м.Кіровоград, 25030, тел.(0522) 34-61-44, факс 34-61-39

E-mail:kirovohrad@land.gov.uaКодЄДРПОУ 39767636

04.03.2016 11-933/14-16-СГ
НАКАЗ

**Про надання дозволу на
розроблення документації
із землеустрою**

Відповідно до статей 15¹, 116, 118, 121, 122 та 186 Земельного кодексу України, Положення про Головне управління Держгеокадастру у Кіровоградській області, затвердженого наказом Держгеокадастру від 03.03.2015 року № 20,

НАКАЗУЮ:

1. Надати гр. Зайцю Миколі Івановичу дозвіл на розроблення проекту землеустрою щодо відведення земельної ділянки у власність із земель сільськогосподарського призначення державної власності, що перебувають у запасі, розташованої на території Веселівської сільської ради, Кіровоградського району, Кіровоградської області. Орієнтовний розмір земельної ділянки 1,5072 га, в тому числі: 1,5072 га – рілля, із цільовим призначенням – для ведення особистого селянського господарства.

2. Розроблений проект землеустрою щодо відведення земельної ділянки у власність підлягає погодженню та затвердженню відповідно до вимог чинного законодавства.

3. Керівнику управління Держгеокадастру у Кіровоградському районі при надходженні проекту землеустрою щодо відведення земельної ділянки у власність забезпечити в установленому законодавством порядку:

3.1. погодження проекту землеустрою щодо відведення земельної ділянки у власність;

3.2. реєстрацію земельної ділянки у Державному земельному кадастрі.

4. Контроль за виконанням цього наказу залишаю за собою.

В.о. начальника
Головного управління

Чувпило В.В.

11-933/14-16-СГ від 04.03.2016





ДЕРЖАВНА СЛУЖБА УКРАЇНИ З ПИТАНЬ ГЕОДЕЗІЇ, КАРТОГРАФІЇ ТА
КАДАСТРУ

Головне управління Держгеокадастру у Кіровоградській області

вул. Академіка Корольова, 26, м. Кіровоград, 25030, тел. (0522) 34-61-44, факс 34-61-39

E-mail: kirovohrad@land.gov.ua Код ЄДРПОУ 39767636

04.03.2016 11-934/14-16-~~СГ~~**НАКАЗ**

**Про надання дозволу на
розроблення документації
із землеустрою**

Відповідно до статей 15¹, 116, 118, 121, 122 та 186 Земельного кодексу України, Положення про Головне управління Держгеокадастру у Кіровоградській області, затвердженого наказом Держгеокадастру від 03.03.2015 року № 20,

НАКАЗУЮ:

1. Надати гр. Лесику Володимиру Олександровичу дозвіл на розроблення проекту землеустрою щодо відведення земельної ділянки у власність із земель сільськогосподарського призначення державної власності, що перебувають у запасі, розташованої на території Веселівської сільської ради, Кіровоградського району, Кіровоградської області. Орієнтовний розмір земельної ділянки 1,5073 га, в тому числі: 1,5073 га – рілля, із цільовим призначенням – для ведення особистого селянського господарства.

2. Розроблений проект землеустрою щодо відведення земельної ділянки у власність підлягає погодженню та затвердженню відповідно до вимог чинного законодавства.

3. Керівнику управління Держгеокадастру у Кіровоградському районі при надходженні проекту землеустрою щодо відведення земельної ділянки у власність забезпечити в установленому законодавством порядку:

3.1. погодження проекту землеустрою щодо відведення земельної ділянки у власність;

3.2. реєстрацію земельної ділянки у Державному земельному кадастрі.

4. Контроль за виконанням цього наказу залишаю за собою.

В.о. начальника
Головного управління

Чувпило В.В.





ДЕРЖАВНА СЛУЖБА УКРАЇНИ З ПИТАНЬ ГЕОДЕЗІЇ, КАРТОГРАФІЇ ТА
КАДАСТРУ

Головне управління Держгеокадастру у Кіровоградській області

вул. Академіка Корольова, 26, м. Кіровоград, 25030, тел. (0522) 34-61-44, факс 34-61-39

E-mail: kirovohrad@land.gov.ua Код ЄДРПОУ 39767636

04.03.2016 11-935/14-16-**НАКАЗ**

№

**Про надання дозволу на
розроблення документації
із землеустрою**

Відповідно до статей 15¹, 116, 118, 122 та 186 Земельного кодексу України, Положення про Головне управління Держгеокадастру у Кіровоградській області, затвердженого наказом Держгеокадастру від 03.03.2015 року № 20,

НАКАЗУЮ:

1. Надати Лозовому Олександру Юрійовичу дозвіл на розроблення проекту землеустрою щодо відведення земельної ділянки у власність із земель сільськогосподарського призначення державної власності, що перебувають у запасі, розташованої на території Захарівської сільської ради, Новоукраїнського району, Кіровоградської області. Орієнтовний розмір земельної ділянки 2,0000 га - пасовища, із цільовим призначенням – для ведення особистого селянського господарства.

2. Розроблений проект землеустрою щодо відведення земельної ділянки у власність, підлягає погодженню та затвердженню відповідно до вимог чинного законодавства.

3. Керівнику відділу Держгеокадастру у Новоукраїнському районі при надходженні проекту землеустрою щодо відведення земельної ділянки у власність, забезпечити в установленному законодавством порядку:

3.1. погодження проекту землеустрою щодо відведення земельної ділянки у власність ;

3.2. реєстрацію земельної ділянки у Державному земельному кадастрі.

4. Контроль за виконанням цього наказу залишаю за собою.

В.о. начальника
Головного управління

Чувпило В.В.

11-935/14-16-СГ від 04.03.2016





ДЕРЖАВНА СЛУЖБА УКРАЇНИ З ПИТАНЬ ГЕОДЕЗІЇ, КАРТОГРАФІЇ ТА
КАДАСТРУ

Головне управління Держгеокадастру у Кіровоградській області

вул. Академіка Корольова, 26, м. Кіровоград, 25030, тел. (0522) 34-61-44, факс 34-61-39

E-mail: kirovohrad@land.gov.ua Код ЄДРПОУ 39767636

04.03.2016 11-936/14-16-16 **НАКАЗ**

**Про надання дозволу на
розроблення документації
із землеустрою**

Відповідно до статей 15¹, 116, 118, 121, 122 та 186 Земельного кодексу України, Положення про Головне управління Держгеокадастру у Кіровоградській області, затвердженого наказом Держгеокадастру від 03.03.2015 року № 20,

НАКАЗУЮ:

1. Надати гр. Синьоку Андрію Миколайовичу дозвіл на розроблення проекту землеустрою щодо відведення земельної ділянки у власність із земель сільськогосподарського призначення державної власності, що перебувають у резервному фонді, розташовані на території Крупської сільської ради, Кіровоградського району, Кіровоградської області. Орієнтовний розмір земельної ділянки 1,9562 га, в тому числі: 1,9562 га - рілля, із цільовим призначенням – для ведення особистого селянського господарства.

2. Розроблений проект землеустрою щодо відведення земельної ділянки у власність підлягає погодженню та затвердженню відповідно до вимог чинного законодавства.

3. Керівнику управління Держгеокадастру у Кіровоградському районі при надходженні проекту землеустрою щодо відведення земельної ділянки у власність забезпечити в установленому законодавством порядку:

3.1. погодження проекту землеустрою щодо відведення земельної ділянки у власність;

3.2. реєстрацію земельної ділянки у Державному земельному кадастрі.

4. Контроль за виконанням цього наказу залишаю за собою.

В.о. начальника
Головного управління

Чувпило В.В.





ДЕРЖАВНА СЛУЖБА УКРАЇНИ З ПИТАНЬ ГЕОДЕЗІЇ, КАРТОГРАФІЇ ТА
КАДАСТРУ

Головне управління Держгеокадастру у Кіровоградській області

вул.АкадемікаКорольова, 26, м.Кіровоград, 25030, тел.(0522) 34-61-44, факс 34-61-39

E-mail:kirovohrad@land.gov.uaКодЄДРПОУ 39767636

04.03.2016 11-937/14-16-СГ **НАКАЗ**

**Про надання дозволу на
розроблення документації
із землеустрою**

Відповідно до статей 15¹, 116, 118, 121, 122 та 186 Земельного кодексу України, Положення про Головне управління Держгеокадастру у Кіровоградській області, затвердженого наказом Держгеокадастру від 03.03.2015 року № 20,

НАКАЗУЮ:

1. Надати гр. Пушкаренку Олександрю Григоровичу дозвіл на розроблення проекту землеустрою щодо відведення земельної ділянки у власність із земель сільськогосподарського призначення державної власності, що перебувають в запасі, розташованої на території Аджамської сільської ради, Кіровоградського району, Кіровоградської області. Орієнтовний розмір земельної ділянки 1,4875 га, в тому числі: 1,4875 га – рілля, із цільовим призначенням – для ведення особистого селянського господарства.

2. Розроблений проект землеустрою щодо відведення земельної ділянки у власність підлягає погодженню та затвердженню відповідно до вимог чинного законодавства.

3. Керівнику управління Держгеокадастру у Кіровоградському районі при надходженні проекту землеустрою щодо відведення земельної ділянки у власність забезпечити в установленому законодавством порядку:

3.1. погодження проекту землеустрою щодо відведення земельної ділянки у власність;

3.2. реєстрацію земельної ділянки у Державному земельному кадастрі.

4. Контроль за виконанням цього наказу залишаю за собою.

В.о. начальника
Головного управління

Чувпило В.В.

11-937/14-16-СГ від 04.03.2016





ДЕРЖАВНА СЛУЖБА УКРАЇНИ З ПИТАНЬ ГЕОДЕЗІЇ, КАРТОГРАФІЇ ТА
КАДАСТРУ

Головне управління Держгеокадастру у Кіровоградській області

вул.Академіка Корольова, 26, м.Кіровоград, 25030, тел.(0522) 34-61-44, факс 34-61-39

E-mail: kirovohrad@land.gov.ua Код ЄДРПОУ 39767636

04.03.2016 11-938/14-16-СГ **НАКАЗ**

**Про затвердження документації
із землеустрою та надання
земельної ділянки у власність
без зміни цільового призначення**

Відповідно до статей 15¹, 20, 116, 118, 121, 122 Земельного кодексу України, Положення про Головне управління Держгеокадастру у Кіровоградській області, затвердженого наказом Держгеокадастру від 03.03.2015 року № 20.

НАКАЗУЮ:

1. Затвердити проект землеустрою щодо відведення земельної ділянки у власність для ведення особистого селянського господарства на території Добровеличківського району Новолутківської сільської ради.

2. Надати Череднику Олегу Вікторовичу у власність земельну ділянку площею 2,0000 га, в тому числі: 2,0000 га - пасовища (кадастровий номер 3521784400:02:000:5301) із земель сільськогосподарського призначення державної власності, що перебувають в запасі без зміни цільового призначення для ведення особистого селянського господарства, розташовану на території Добровеличківського району Новолутківської сільської ради .

3. Право власності на земельну ділянку (кадастровий номер 3521784400:02:000:5301) виникає з моменту державної реєстрації цього права та оформлюється відповідно до Закону України "Про державну реєстрацію речових прав на нерухоме майно та їх обтяжень".

4. Контроль за виконанням цього наказу залишаю за собою.

В.о. начальника
Головного управління

В.В. Чувпило

11-938/14-16-СГ від 04.03.2016





ДЕРЖАВНА СЛУЖБА УКРАЇНИ З ПИТАНЬ ГЕОДЕЗІЇ, КАРТОГРАФІЇ ТА
КАДАСТРУ

Головне управління Держгеокадастру у Кіровоградській області

вул. Академіка Корольова, 26, м. Кіровоград, 25030, тел. (0522) 34-61-44, факс 34-61-39

E-mail: kirovohrad@land.gov.ua Код ЄДРПОУ 39767636

04.03.2016 11-939/14-16-СГ

НАКАЗ

**Про затвердження документації
із землеустрою та надання
земельної ділянки у власність
без зміни цільового призначення**

Відповідно до статей 15¹, 20, 116, 118, 121, 122 Земельного кодексу України, Положення про Головне управління Держгеокадастру у Кіровоградській області, затвердженого наказом Держгеокадастру від 03.03.2015 року № 20.

НАКАЗУЮ:

1. Затвердити проект землеустрою щодо відведення земельної ділянки у власність для ведення особистого селянського господарства на території Карбівської сільської ради Добровеличківського району.

2. Надати Жорі Сергію Сергійовичу у власність земельну ділянку площею 1,0000 га, в тому числі: 1,0000 га - рілля (кадастровий номер 3521782400:02:000:5350) із земель сільськогосподарського призначення державної власності, що перебувають в запасі без зміни цільового призначення для ведення особистого селянського господарства, розташовану на території Карбівської сільської ради Добровеличківського району.

3. Право власності на земельну ділянку (кадастровий номер 3521782400:02:000:5350) виникає з моменту державної реєстрації цього права та оформлюється відповідно до Закону України "Про державну реєстрацію речових прав на нерухоме майно та їх обтяжень".

4. Контроль за виконанням цього наказу залишаю за собою.

В.о. начальника
Головного управління

В.В. Чувпило

11-939/14-16-СГ від 04.03.2016





ДЕРЖАВНА СЛУЖБА УКРАЇНИ З ПИТАНЬ ГЕОДЕЗІЇ, КАРТОГРАФІЇ ТА
КАДАСТРУ

Головне управління Держгеокадастру у Кіровоградській області

вул.Академіка Корольова, 26, м.Кіровоград, 25030, тел.(0522) 34-61-44, факс 34-61-39

E-mail: kirovohrad@land.gov.ua Код ЄДРПОУ 39767636

04.03.2016 11-940/14-16-~~НАКАЗ~~

**Про затвердження документації
із землеустрою та надання
земельної ділянки у власність
без зміни цільового призначення**

Відповідно до статей 15¹, 20, 116, 118, 121, 122 Земельного кодексу України, Положення про Головне управління Держгеокадастру у Кіровоградській області, затвердженого наказом Держгеокадастру від 03.03.2015 року № 20.

НАКАЗУЮ:

1. Затвердити проект землеустрою щодо відведення земельної ділянки у власність для ведення особистого селянського господарства на території Дружелюбівської сільської ради Добровеличківського району.

2. Надати Єнчеву Андрію Валентиновичу у власність земельну ділянку площею 2,0000 га, в тому числі: 2,0000 га - рілля (кадастровий номер 3521781900:02:000:5558) із земель сільськогосподарського призначення державної власності, що перебувають в запасі без зміни цільового призначення для ведення особистого селянського господарства, розташовану на території Дружелюбівської сільської ради Добровеличківського району.

3. Право власності на земельну ділянку (кадастровий номер 3521781900:02:000:5558) виникає з моменту державної реєстрації цього права та оформлюється відповідно до Закону України "Про державну реєстрацію речових прав на нерухоме майно та їх обтяжень".

4. Контроль за виконанням цього наказу залишаю за собою.

В.о. начальника
Головного управління

В.В. Чувпило

11-940/14-16-СГ від 04.03.2016





ДЕРЖАВНА СЛУЖБА УКРАЇНИ З ПИТАНЬ ГЕОДЕЗІЇ, КАРТОГРАФІЇ ТА
КАДАСТРУ

Головне управління Держгеокадастру у Кіровоградській області

вул. Академіка Корольова, 26, м. Кіровоград, 25030, тел. (0522) 34-61-44, факс 34-61-39

E-mail: kirovohrad@land.gov.ua Код ЄДРПОУ 39767636

04.03.2016 11-941/14-16-СГ

НАКАЗ

**Про затвердження документації
із землеустрою та надання
земельної ділянки у власність
без зміни цільового призначення**

Відповідно до статей 15¹, 20, 116, 118, 121, 122 Земельного кодексу України, Положення про Головне управління Держгеокадастру у Кіровоградській області, затвердженого наказом Держгеокадастру від 03.03.2015 року № 20.

НАКАЗУЮ:

1. Затвердити проект землеустрою щодо відведення земельної ділянки у власність для ведення особистого селянського господарства на території Піщанобрідської сільської ради Добровеличківського району.

2. Надати Дядюші Миколі Миколайовичу у власність земельну ділянку площею 1,9075 га, в тому числі: 1,9075 га - рілля (кадастровий номер 3521785300:02:000:9052) із земель сільськогосподарського призначення державної власності, що перебувають в резерві без зміни цільового призначення для ведення особистого селянського господарства, розташовану на території Піщанобрідської сільської ради Добровеличківського району.

3. Право власності на земельну ділянку (кадастровий номер 3521785300:02:000:9052) виникає з моменту державної реєстрації цього права та оформлюється відповідно до Закону України "Про державну реєстрацію речових прав на нерухоме майно та їх обтяжень".

4. Контроль за виконанням цього наказу залишаю за собою.

В.о. начальника
Головного управління

В.В. Чувпило





ДЕРЖАВНА СЛУЖБА УКРАЇНИ З ПИТАНЬ ГЕОДЕЗІЇ, КАРТОГРАФІЇ ТА
КАДАСТРУ

Головне управління Держгеокадастру у Кіровоградській області

вул. Академіка Корольова, 26, м. Кіровоград, 25030, тел. (0522) 34-61-44, факс 34-61-39

E-mail: kirovohrad@land.gov.ua Код ЄДРПОУ 39767636

04.03.2016 11-942/14-16-**НАКАЗ**

№

**Про затвердження документації
із землеустрою та надання
земельної ділянки у власність
без зміни цільового призначення**

Відповідно до статей 15¹, 20, 118, 122, 207 та 208 Земельного кодексу України, Положення про Головне управління Держгеокадастру у Кіровоградській області, затвердженого наказом Держгеокадастру від 03.03.2015 року № 20

НАКАЗУЮ:

1. Затвердити проект землеустрою щодо відведення земельної ділянки сільськогосподарського призначення державної власності (запасу) у власність загальною площею 2,0000 га для ведення особистого селянського господарства на території Троянської сільської ради Добровеличківського району Кіровоградської області

2. Надати гр. Боровику Руслану Олександровичу у власність земельну ділянку площею 2,0000 га, в тому числі: 2,0000 га - пасовища, (кадастровий номер 3521786300:02:000:5560) із земель сільськогосподарського призначення державної власності без зміни цільового призначення для ведення особистого селянського господарства, розташовану на території Троянської сільської ради Добровеличківського району Кіровоградської області

3. Право власності на земельну ділянку (кадастровий номер 3521786300:02:000:5560) виникає з моменту державної реєстрації цього права та оформлюється відповідно до Закону України "Про державну реєстрацію речових прав на нерухоме майно та їх обтяжень".

4. Контроль за виконанням цього наказу залишаю за собою.

В.о. начальника
Головного управління

В.В. Чувпило

11-942/14-16-СГ від 04.03.2016





ДЕРЖАВНА СЛУЖБА УКРАЇНИ З ПИТАНЬ ГЕОДЕЗІЇ, КАРТОГРАФІЇ ТА
КАДАСТРУ

Головне управління Держгеокадастру у Кіровоградській області

вул.Академіка Корольова, 26, м.Кіровоград, 25030, тел.(0522) 34-61-44, факс 34-61-39

E-mail: kirovohrad@land.gov.ua Код ЄДРПОУ 39767636

04.03.2016 11-943/14-16-СГ

НАКАЗ

**Про затвердження документації
із землеустрою та надання
земельної ділянки у власність
без зміни цільового призначення**

Відповідно до статей 15¹, 20, 116, 118, 121, 122 Земельного кодексу України, Положення про Головне управління Держгеокадастру у Кіровоградській області, затвердженого наказом Держгеокадастру від 03.03.2015 року № 20.

НАКАЗУЮ:

1. Затвердити проект землеустрою щодо відведення земельної ділянки у власність для ведення особистого селянського господарства на території Піщанобрідської сільської ради Добровеличківського району.

2. Надати Тарасенку Володимирі Миколайовичу у власність земельну ділянку площею 1,1245 га, в тому числі: 1,1245 га - рілля (кадастровий номер 3521785300:02:002:5702) із земель сільськогосподарського призначення державної власності, що перебувають в запасі без зміни цільового призначення для ведення особистого селянського господарства, розташовану на території Піщанобрідської сільської ради Добровеличківського району.

3. Право власності на земельну ділянку (кадастровий номер 3521785300:02:002:5702) виникає з моменту державної реєстрації цього права та оформлюється відповідно до Закону України "Про державну реєстрацію речових прав на нерухоме майно та їх обтяжень".

4. Контроль за виконанням цього наказу залишаю за собою.

В.о. начальника
Головного управління

В.В. Чувпило

11-943/14-16-СГ від 04.03.2016





ДЕРЖАВНА СЛУЖБА УКРАЇНИ З ПИТАНЬ ГЕОДЕЗІЇ, КАРТОГРАФІЇ ТА
КАДАСТРУ

Головне управління Держгеокадастру у Кіровоградській області

вул. Академіка Карпенка 26, м. Кіровоград, 25010, тел. (0522) 4461-44, факс 4461-19

E-mail: kirovo@nra.gov.ua - Код ЄДРПОУ 50767636

04.03.2016 11-944/14-16-СГ **НАКАЗ**

**Про затвердження документації
із землеустрою та надання
земельної ділянки у власність
без зміни цільового призначення**

Відповідно до статей 15¹, 20, 116, 118, 121, 122 Земельного кодексу України, Положення про Головне управління Держгеокадастру у Кіровоградській області, затвердженого наказом Держгеокадастру від 03.03.2015 року № 20.

НАКАЗУЮ:

1. Затвердити проект землеустрою щодо відведення земельної ділянки у власність для ведення особистого селянського господарства на території Тишківської сільської ради Добровеличківського району.

2. Надати Азарову Олегу Михайловичу у власність земельну ділянку площею 1,0000 га, в тому числі: 1,0000 га - рілля (кадастровий номер 3521786000:02:002:5303) із земель сільськогосподарського призначення державної власності, що перебувають в запасі без зміни цільового призначення для ведення особистого селянського господарства, розташовану на території Тишківської сільської ради Добровеличківського району.

3. Право власності на земельну ділянку (кадастровий номер 3521786000:02:002:5303) виникає з моменту державної реєстрації цього права та оформлюється відповідно до Закону України "Про державну реєстрацію речових прав на нерухоме майно та їх обтяжень".

4. Контроль за виконанням цього наказу залишаю за собою.

В.о. начальника
Головного управління

В.В. Чушило

11-944/14-16-СГ від 04.03.2016





ДЕРЖАВНА СЛУЖБА УКРАЇНИ З ПИТАНЬ ГЕОДЕЗІЇ, КАРТОГРАФІЇ ТА
КАДАСТРУ

Головне управління Держгеокадастру у Кіровоградській області

вул.Академіка Корольова, 26, м.Кіровоград, 25030, тел.(0522) 34-61-44, факс 34-61-39

E-mail: kirovohrad@land.gov.ua Код ЄДРПОУ 39767636

04.03.2016 11-945/14-16-СГ **НАКАЗ**

**Про затвердження документації
із землеустрою та надання
земельної ділянки у власність
без зміни цільового призначення**

Відповідно до статей 15¹, 20, 116, 118, 121, 122 Земельного кодексу України, Положення про Головне управління Держгеокадастру у Кіровоградській області, затвердженого наказом Держгеокадастру від 03.03.2015 року № 20.

НАКАЗУЮ:

1. Затвердити проект землеустрою щодо відведення земельної ділянки у власність для ведення особистого селянського господарства на території Олександрівської сільської ради Добровеличківського району.

2. Надати Рибалку Віталію Олександровичу у власність земельну ділянку площею 1,5000 га, в тому числі: 1,5000 га - рілля, (кадастровий номер 352178000:02:000:5157) із земель сільськогосподарського призначення державної власності, що перебувають в запасі без зміни цільового призначення для ведення особистого селянського господарства, розташовану на території Олександрівської сільської ради Добровеличківського району.

3. Право власності на земельну ділянку (кадастровий номер 352178000:02:000:5157) виникає з моменту державної реєстрації цього права та оформлюється відповідно до Закону України "Про державну реєстрацію речових прав на нерухоме майно та їх обтяжень".

4. Контроль за виконанням цього наказу залишаю за собою.

В.о. начальника
Головного управління

В.В. Чувпило

11-945/14-16-СГ від 04.03.2016





ДЕРЖАВНА СЛУЖБА УКРАЇНИ З ПИТАНЬ ГЕОДЕЗІЇ, КАРТОГРАФІЇ ТА
КАДАСТРУ

Головне управління Держгеокадастру у Кіровоградській області

вул.Академіка Корольова, 26, м.Кіровоград, 25030, тел.(0522) 34-61-44, факс 34-61-39

E-mail: kirovohrad@land.gov.ua Код ЄДРПОУ 39767636

04.03.2016 11-946/14-16-СГ

НАКАЗ

**Про затвердження документації
із землеустрою та надання
земельної ділянки у власність
без зміни цільового призначення**

Відповідно до статей 15¹, 20, 116, 118, 121, 122 Земельного кодексу України, Положення про Головне управління Держгеокадастру у Кіровоградській області, затвердженого наказом Держгеокадастру від 03.03.2015 року № 20.

НАКАЗУЮ:

1. Затвердити проект землеустрою щодо відведення земельної ділянки у власність для ведення особистого селянського господарства на території Тишківської сільської ради Добровеличківського району

2. Надати Ілюченку Олександрю Валентиновичу у власність земельну ділянку площею 1,1081 га, в тому числі: 1,1081 га рілля (кадастровий номер 3521786000:02:002:5555) із земель сільськогосподарського призначення державної власності, що перебувають в запасі без зміни цільового призначення для ведення особистого селянського господарства, розташовану на території Тишківської сільської ради Добровеличківського району.

3. Право власності на земельну ділянку (кадастровий номер 3521786000:02:002:5555) виникає з моменту державної реєстрації цього права та оформлюється відповідно до Закону України "Про державну реєстрацію речових прав на нерухоме майно та їх обтяжень".

4. Контроль за виконанням цього наказу залишаю за собою.

В.о. начальника
Головного управління

В.В. Чувпило

11-946/14-16-СГ від 04.03.2016





ДЕРЖАВНА СЛУЖБА УКРАЇНИ З ПИТАНЬ ГЕОДЕЗІЇ, КАРТОГРАФІЇ ТА
КАДАСТРУ

Головне управління Держгеокадастру у Кіровоградській області

вул. Академіка Корольова, 26, м. Кіровоград, 25030, тел. (0522) 34-61-44, факс 34-61-39

E-mail: kirovohrad@land.gov.ua Код ЄДРПОУ 39767636

04.03.2016 11-947/14-16-**НАКАЗ**

**Про затвердження документації
із землеустрою та надання
земельної ділянки у власність
без зміни цільового призначення**

Відповідно до статей 15¹, 20, 118, 121, 122 Земельного кодексу України, Положення про Головне управління Держгеокадастру у Кіровоградській області, затвердженого наказом Держгеокадастру від 03.03.2015 року № 20,

НАКАЗУЮ:

1. Затвердити проект землеустрою щодо відведення земельної ділянки сільськогосподарського призначення державної власності, яка перебуває в запасі на території Дружелюбівської сільської ради, Добровеличківського району, Кіровоградської області.

2. Надати Панасову Віктору Олександровичу у власність земельну ділянку площею 2,0000 га, в тому числі: 2,0000 га - рілля, кадастровий номер 3521781900:02:000:5556, із земель сільськогосподарського призначення державної власності без зміни цільового призначення для ведення особистого селянського господарства, розташовану на території Дружелюбівської сільської ради, Добровеличківського району.

3. Право власності на земельну ділянку (кадастровий номер 3521781900:02:000:5556) виникає з моменту державної реєстрації цього права та оформлюється відповідно до Закону України "Про державну реєстрацію речових прав на нерухоме майно та їх обтяжень".

4. Контроль за виконанням цього наказу залишаю за собою.

В.о. начальника
Головного управління

В.В. Чувпило

11-947/14-16-СГ від 04.03.2016





ДЕРЖАВНА СЛУЖБА УКРАЇНИ З ПИТАНЬ ГЕОДЕЗІЇ, КАРТОГРАФІЇ ТА
КАДАСТРУ

Головне управління Держгеокадастру у Кіровоградській області

вул.Академіка Корольова, 26, м.Кіровоград, 25030, тел.(0522) 34-61-44, факс 34-61-39

E-mail: kirovohrad@land.gov.ua Код ЄДРПОУ 39767636

04.03.2016 11-948/14-16-СГ

НАКАЗ

**Про затвердження документації
із землеустрою та надання
земельної ділянки у власність
без зміни цільового призначення**

Відповідно до статей 15¹, 20, 118, 121, 122 Земельного кодексу України, Положення про Головне управління Держгеокадастру у Кіровоградській області, затвердженого наказом Держгеокадастру від 03.03.2015 року № 20

НАКАЗУЮ:

1. Затвердити проект землеустрою щодо відведення земельної ділянки сільськогосподарського призначення державної власності, яка перебуває в запасі на території Дружелюбівської сільської ради, Добровеличківського району, Кіровоградської області.

2. Надати Куречену Михайлу Петровичу у власність земельну ділянку площею 2,0000 га, в тому числі: 2,0000 га - рілля, (кадастровий номер 3521781900:02:000:5557) із земель сільськогосподарського призначення державної власності без зміни цільового призначення для ведення особистого селянського господарства, розташовану на території Дружелюбівської сільської ради, Добровеличківського району.

3. Право власності на земельну ділянку (кадастровий номер 3521781900:02:000:5557) виникає з моменту державної реєстрації цього права та оформлюється відповідно до Закону України "Про державну реєстрацію речових прав на нерухоме майно та їх обтяжень".

4. Контроль за виконанням цього наказу залишаю за собою.

В.о. начальника
Головного управління

В.В. Чувпило

11-948/14-16-СГ від 04.03.2016





ДЕРЖАВНА СЛУЖБА УКРАЇНИ З ПИТАНЬ ГЕОДЕЗІЇ, КАРТОГРАФІЇ ТА
КАДАСТРУ

Головне управління Держгеокадастру у Кіровоградській області

вул.Академіка Корольова, 26, м.Кіровоград, 25030, тел.(0522) 34-61-44, факс 34-61-39

E-mail: kirovohrad@land.gov.ua Код ЄДРПОУ 39767636

04.03.2016 11-949/14-16-СГ **НАКАЗ**

**Про затвердження документації
із землеустрою та надання
земельної ділянки у власність
без зміни цільового призначення**

Відповідно до статей 15¹, 20, 116, 118, 121, 122 Земельного кодексу України, Положення про Головне управління Держгеокадастру у Кіровоградській області, затвердженого наказом Держгеокадастру від 03.03.2015 року № 20

НАКАЗУЮ:

1. Затвердити проект землеустрою щодо відведення земельної ділянки у власність для ведення особистого селянського господарства на території Новоукраїнського району Новоукраїнської міської ради.

2. Надати Вавшку Олександрю Васильовичу у власність земельну ділянку площею 2,0000 га, в тому числі пасовища площею 2,0000 га, (кадастровий номер 3524010100:02:001:2011) із земель сільськогосподарського призначення державної власності без зміни цільового призначення для ведення особистого селянського господарства, розташовану на території Новоукраїнського району Новоукраїнської міської ради.

3. Право власності на земельну ділянку (кадастровий номер 3524010100:02:001:2011) виникає з моменту державної реєстрації цього права та оформлюється відповідно до Закону України "Про державну реєстрацію речових прав на нерухоме майно та їх обтяжень".

4. Контроль за виконанням цього наказу залишаю за собою.

В.о. начальника Головного управління

Чувпило В. В.

11-949/14-16-СГ від 04.03.2016





ДЕРЖАВНА СЛУЖБА УКРАЇНИ З ПИТАНЬ ГЕОДЕЗІЇ, КАРТОГРАФІЇ ТА
КАДАСТРУ

Головне управління Держгеокадастру у Кіровоградській області

вул.Академіка Корольова, 26, м.Кіровоград, 25030, тел.(0522) 34-61-44, факс 34-61-39

E-mail: kirovohrad@land.gov.ua Код ЄДРПОУ 39767636

04.03.2016 11-950/14-16-СГ **НАКАЗ**

**Про затвердження документації
із землеустрою та надання
земельної ділянки у власність
без зміни цільового призначення**

Відповідно до статей 15¹, 20, 118, 121, 122 Земельного кодексу України, Положення про Головне управління Держгеокадастру у Кіровоградській області, затвердженого наказом Держгеокадастру від 03.03.2015 року № 20,

НАКАЗУЮ:

1. Затвердити проект землеустрою щодо відведення земельної ділянки сільськогосподарського призначення державної власності, яка перебуває в запасі на території Липнязької сільської ради, Добровеличківського району, Кіровоградської області.

2. Надати Поліщуку Олександрю Васильовичу у власність земельну ділянку площею 1,4200 га, в тому числі: 1,4200 га - пасовища, (кадастровий номер 3521782700:02:001:5121) із земель сільськогосподарського призначення державної власності без зміни цільового призначення для ведення особистого селянського господарства, розташовану на території Дружелюбівської сільської ради, Добровеличківського району.

3. Право власності на земельну ділянку (кадастровий номер 3521782700:02:001:5121) виникає з моменту державної реєстрації цього права та оформлюється відповідно до Закону України "Про державну реєстрацію речових прав на нерухоме майно та їх обтяжень".

4. Контроль за виконанням цього наказу залишаю за собою.

В.о. начальника
Головного управління

В.В. Чувпило

11-950/14-16-СГ від 04.03.2016





ДЕРЖАВНА СЛУЖБА УКРАЇНИ З ПИТАНЬ ГЕОДЕЗІЇ, КАРТОГРАФІЇ ТА
КАДАСТРУ

Головне управління Держгеокадастру у Кіровоградській області

вул.АкадемікаКорольова, 26, м.Кіровоград, 25030, тел.(0522) 34-61-44, факс 34-61-39

E-mail:kirovohrad@land.gov.uaКодЄДРПОУ 39767636

04.03.2016 11-951/14-16-СГ **НАКАЗ**

**Про надання дозволу на
розроблення документації
із землеустрою**

Відповідно до статей 15¹, 116, 118, 121, 122 та 186 Земельного кодексу України, Положення про Головне управління Держгеокадастру у Кіровоградській області, затвердженого наказом Держгеокадастру від 03.03.2015 року № 20,

НАКАЗУЮ:

1. Надати гр. Дяченку Юрію Миколайовичу дозвіл на розроблення проекту землеустрою щодо відведення земельної ділянки у власність із земель сільськогосподарського призначення державної власності, що перебувають у запасі, розташованої на території Варварівської сільської ради, Долинського району, Кіровоградської області. Орієнтовний розмір земельної ділянки 2,0000 га, в тому числі: 2,0000 га – рілля, із цільовим призначенням – для ведення особистого селянського господарства.

2. Розроблений проект землеустрою щодо відведення земельної ділянки у власність підлягає погодженню та затвердженню відповідно до вимог чинного законодавства.

3. Керівнику відділу Держгеокадастру в Долинському районі при надходженні проекту землеустрою щодо відведення земельної ділянки у власність забезпечити в установленому законодавством порядку:

3.1. погодження проект землеустрою щодо відведення земельної ділянки у власність;

3.2. реєстрацію земельної ділянки у Державному земельному кадастрі.

4. Контроль за виконанням цього наказу залишаю за собою.

В.о. начальника Головного управління

Чувпило В.В.





**ДЕРЖАВНА СЛУЖБА УКРАЇНИ З ПИТАНЬ ГЕОДЕЗІЇ, КАРТОГРАФІЇ ТА
КАДАСТРУ**

Головне управління Держгеокадастру у Кіровоградській області

вул. Академіка Корольова, 26, м. Кіровоград, 25030, тел. (0522) 34-61-44, факс 34-61-39

E-mail: kirovohrad@land.gov.ua Код ЄДРПОУ 39767636

04.03.2016 11-952/14-16-СГ

НАКАЗ

№

**Про надання дозволу на
розроблення документації
із землеустрою**

Відповідно до статей 15¹, 116, 118, 122 та 186 Земельного кодексу України, Положення про Головне управління Держгеокадастру у Кіровоградській області, затвердженого наказом Держгеокадастру від 03.03.2015 року № 20,

НАКАЗУЮ:

1. Надати Шевченку Олександрю Олександровичу дозвіл на розроблення проекту землеустрою щодо відведення земельної ділянки у власність із земель сільськогосподарського призначення державної власності, що перебувають у запасі, розташованої на території Захарівської сільської ради, Світловодського району, Кіровоградської області. Орієнтовний розмір земельної ділянки 2,0000 га - пасовища, із цільовим призначенням – для ведення особистого селянського господарства.

2. Розроблений проект землеустрою щодо відведення земельної ділянки у власність, підлягає погодженню та затвердженню відповідно до вимог чинного законодавства.

3. Керівнику управління Держгеокадастру у Світловодському районі при надходженні проекту землеустрою щодо відведення земельної ділянки у власність забезпечити в установленному законодавством порядку:

3.1. погодження проекту землеустрою щодо відведення земельної ділянки у власність ;

3.2. реєстрацію земельної ділянки у Державному земельному кадастрі.

4. Контроль за виконанням цього наказу залишаю за собою.

В.о. начальника
Головного управління

Чувпило В.В.

11-952/14-16-СГ від 04.03.2016





**ДЕРЖАВНА СЛУЖБА УКРАЇНИ З ПИТАНЬ ГЕОДЕЗІЇ, КАРТОГРАФІЇ ТА
КАДАСТРУ**

Головне управління Держгеокадастру у Кіровоградській області

вул. Академіка Корольова, 26, м. Кіровоград, 25030, тел. (0522) 34-61-44, факс 34-61-39

E-mail: kirovohrad@land.gov.ua Код ЄДРПОУ 39767636

~~04.03.2016 11-953/14-16-СГ~~

НАКАЗ

№

**Про надання дозволу на
розроблення документації
із землеустрою**

Відповідно до статей 15¹, 116, 118, 122 та 186 Земельного кодексу України, Положення про Головне управління Держгеокадастру у Кіровоградській області, затвердженого наказом Держгеокадастру від 03.03.2015 року № 20,

НАКАЗУЮ:

1. Надати Радченку Олександрю Олександровичу дозвіл на розроблення проекту землеустрою щодо відведення земельної ділянки у власність із земель сільськогосподарського призначення державної власності, що перебувають у запасі, розташованої на території Павлівської сільської ради, Світловодського району, Кіровоградської області. Орієнтовний розмір земельної ділянки 2,0000 га - пасовища, із цільовим призначенням – для ведення особистого селянського господарства.

2. Розроблений проект землеустрою щодо відведення земельної ділянки у власність, підлягає погодженню та затвердженню відповідно до вимог чинного законодавства.

3. Керівнику управління Держгеокадастру у Світловодському районі при надходженні проекту землеустрою щодо відведення земельної ділянки у власність, забезпечити в установленному законодавством порядку:

3.1. погодження проекту землеустрою щодо відведення земельної ділянки у власність ;

3.2. реєстрацію земельної ділянки у Державному земельному кадастрі.

4. Контроль за виконанням цього наказу залишаю за собою.

В.о. начальника
Головного управління

Чувпило В.В.





**ДЕРЖАВНА СЛУЖБА УКРАЇНИ З ПИТАНЬ ГЕОДЕЗІЇ, КАРТОГРАФІЇ ТА
КАДАСТРУ**

Головне управління Держгеокадастру у Кіровоградській області

вул.АкадемікаКорольова, 26, м.Кіровоград, 25030, тел.(0522) 34-61-44, факс 34-61-39

E-mail: kirovohrad@land.gov.ua Код ЄДРПОУ 39767636

~~04.03.2016 11:05:44 16-СГ~~

НАКАЗ

№

**Про надання дозволу на
розроблення документації
із землеустрою**

Відповідно до статей 15¹, 116, 118, 122 та 186 Земельного кодексу України, Положення про Головне управління Держгеокадастру у Кіровоградській області, затвердженого наказом Держгеокадастру від 03.03.2015 року № 20,

НАКАЗУЮ:

1. Надати Заболотньому Івану Вікторовичу дозвіл на розроблення проекту землеустрою щодо відведення земельної ділянки у власність із земель сільськогосподарського призначення державної власності, що перебувають у запасі, розташованої на території Павлівської сільської ради, Світловодського району, Кіровоградської області. Орієнтовний розмір земельної ділянки 2,0000 га - пасовища, із цільовим призначенням – для ведення особистого селянського господарства.

2. Розроблений проект землеустрою щодо відведення земельної ділянки у власність, підлягає погодженню та затвердженню відповідно до вимог чинного законодавства.

3. Керівнику управління Держгеокадастру у Світловодському районі при надходженні проекту землеустрою щодо відведення земельної ділянки у власність, забезпечити в установленному законодавством порядку:

3.1. погодження проекту землеустрою щодо відведення земельної ділянки у власність ;

3.2. реєстрацію земельної ділянки у Державному земельному кадастрі.

4. Контроль за виконанням цього наказу залишаю за собою.

В.о. начальника
Головного управління

Чувпило В.В.





ДЕРЖАВНА СЛУЖБА УКРАЇНИ З ПИТАНЬ ГЕОДЕЗІЇ, КАРТОГРАФІЇ ТА
КАДАСТРУ

Головне управління Держгеокадастру у Кіровоградській області

вул.Академіка Корольова, 26, м.Кіровоград, 25030, тел.(0522) 34-61-44, факс 34-61-39

E-mail: kirovohrad@land.gov.ua Код ЄДРПОУ 39767636

04.03.2016 11-955/14-16-СГНАКАЗ

**Про затвердження документації
із землеустрою та надання
земельної ділянки в оренда
без зміни цільового призначення**

Відповідно до статей 15¹, 20, 123, 122, 207 та 208 Земельного кодексу України, Положення про Головне управління Держгеокадастру у Кіровоградській області, затвердженого наказом Держгеокадастру від 03.03.2015 року № 20

НАКАЗУЮ:

1. Затвердити проект землеустрою щодо відведення земельної ділянки в оренду для ведення товарного сільськогосподарського виробництва на території Крупської сільської ради Кіровоградського району

2. Надати громадянам Костовській Надії Василівні, Хміль Світлані Анатоліївні, Алексеевцю Сергію Миколайовичу та Шкуренко Всеволоду Володимировичу земельну ділянку площею 2,3882 га, в тому числі: 2,3882 га - під господарськими будівлями та дворами (кадастровий номер 3522584200:02:000:3185) в оренду терміном на 7 (сім) років із земель сільськогосподарського призначення державної власності, що перебувають в запасі без зміни цільового призначення для ведення товарного сільськогосподарського виробництва, розташовану на території Крупської сільської ради Кіровоградського району.

3. Встановити річний розмір орендної плати за користування земельною ділянкою на правах оренди в розмірі 8 (вісім) відсотків від нормативної грошової оцінки.

4. Доручити керівнику управління Держгеокадастру у Кіровоградському районі укласти договір оренди земельної ділянки та забезпечити державну реєстрацію права власності держави у Державному реєстрі речових прав та укласти договір оренди земельної ділянки від імені Головного управління Держгеокадастру у Кіровоградській області.


11-955/14-16-СГ від 04.03.2016



5. Право користування земельною ділянкою (кадастровий номер 3522584200:02:000:3185) виникає з моменту державної реєстрації цього права та оформлюється відповідно до Закону України "Про державну реєстрацію речових прав на нерухоме майно та їх обтяжень".

6. Контроль за виконанням цього наказу залишаю за собою.

В.о. начальника
Головного управління



В.В. Чувпило





ДЕРЖАВНА СЛУЖБА УКРАЇНИ З ПИТАНЬ ГЕОДЕЗІЇ, КАРТОГРАФІЇ ТА
КАДАСТРУ

Головне управління Держгеокадастру у Кіровоградській області

вул.Академіка Корольова, 26, м.Кіровоград, 25030, тел.(0522) 34-61-44, факс 34-61-39

E-mail: kirovohrad@land.gov.ua Код ЄДРПОУ 39767636

04.03.2016 11-955/14-16-СГ НАКАЗ

**Про затвердження документації
із землеустрою та надання
земельної ділянки в оренда
без зміни цільового призначення**

Відповідно до статей 15¹, 20, 123, 122, 207 та 208 Земельного кодексу України, Положення про Головне управління Держгеокадастру у Кіровоградській області, затвердженого наказом Держгеокадастру від 03.03.2015 року № 20

НАКАЗУЮ:

1. Затвердити проект землеустрою щодо відведення земельної ділянки в оренду для ведення товарного сільськогосподарського виробництва на території Крупської сільської ради Кіровоградського району

2. Надати громадянам Костовській Надії Василівні, Хміль Світлані Анатоліївні, Алексеевцю Сергію Миколайовичу та Шкуренко Всеволоду Володимировичу земельну ділянку площею 2,3882 га, в тому числі: 2,3882 га - під господарськими будівлями та дворами (кадастровий номер 3522584200:02:000:3185) в оренду терміном на 7 (сім) років із земель сільськогосподарського призначення державної власності, що перебувають в запасі без зміни цільового призначення для ведення товарного сільськогосподарського виробництва, розташовану на території Крупської сільської ради Кіровоградського району.

3. Встановити річний розмір орендної плати за користування земельною ділянкою на правах оренди в розмірі 8 (вісім) відсотків від нормативної грошової оцінки.

4. Доручити керівнику управління Держгеокадастру у Кіровоградському районі укласти договір оренди земельної ділянки та забезпечити державну реєстрацію права власності держави у Державному реєстрі речових прав та укласти договір оренди земельної ділянки від імені Головного управління Держгеокадастру у Кіровоградській області.

11-955/14-16-СГ від 04.03.2016



5. Право користування земельною ділянкою (кадастровий номер 3522584200:02:000:3185) виникає з моменту державної реєстрації цього права та оформлюється відповідно до Закону України "Про державну реєстрацію речових прав на нерухоме майно та їх обтяжень".

6. Контроль за виконанням цього наказу залишаю за собою.

В.о. начальника
Головного управління



В.В. Чувпило





ДЕРЖАВНА СЛУЖБА УКРАЇНИ З ПИТАНЬ ГЕОДЕЗІЇ, КАРТОГРАФІЇ ТА
КАДАСТРУ

Головне управління Держгеокадастру у Кіровоградській області

вул.АкадемікаКорольова, 26, м.Кіровоград, 25030, тел.(0522) 34-61-44, факс 34-61-39

E-mail:kirovohrad@land.gov.uaКодЄДРПОУ 39767636

05.03.2016 11-956/14-16-~~НАКАЗ~~

№

**Про надання дозволу на
розроблення документації
із землеустрою**

Відповідно до статей 15¹, 116, 118, 122 та 186 Земельного кодексу України, Положення про Головне управління Держгеокадастру у Кіровоградській області, затвердженого наказом Держгеокадастру від 03.03.2015 року № 20,

НАКАЗУЮ:

1. Надати Дикому Сергію Вікторовичу дозвіл на розроблення проекту землеустрою щодо відведення земельної ділянки у власність із земель сільськогосподарського призначення державної власності, що перебувають у резервному фонді, розташовані на території Великоандрусівської сільської ради, Світловодського району, Кіровоградської області. Орієнтовний розмір земельної ділянки 2,0000 га - ріллі, із цільовим призначенням – для ведення особистого селянського господарства.

2. Розроблений проект землеустрою щодо відведення земельної ділянки у власність підлягає погодженню та затвердженню відповідно до вимог чинного законодавства.

3. Керівнику управління Держгеокадастру у Світловодському районі при надходженні проекту землеустрою щодо відведення земельної ділянки у власність забезпечити в установленному законодавством порядку:

3.1. погодження проекту землеустрою щодо відведення земельної ділянки у власність;

3.2. реєстрацію земельної ділянки у Державному земельному кадастрі.

4. Контроль за виконанням цього наказу залишаю за собою.

В.о. начальника
Головного управління

Чувпило В.В.





ДЕРЖАВНА СЛУЖБА УКРАЇНИ З ПИТАНЬ ГЕОДЕЗІЇ, КАРТОГРАФІЇ ТА
КАДАСТРУ

Головне управління Держгеокадастру у Кіровоградській області

вул.АкадемікаКорольова, 26, м.Кіровоград, 25030, тел.(0522) 34-61-44, факс 34-61-39

E-mail:kirovohrad@land.gov.uaКодЄДРПОУ 39767636

05.03.2016 11-957/14-16-01 **НАКАЗ**

**Про надання дозволу на
розроблення документації
із землеустрою**

Відповідно до статей 15¹, 116, 118, 121, 122 та 186 Земельного кодексу України, Положення про Головне управління Держгеокадастру у Кіровоградській області, затвердженого наказом Держгеокадастру від 03.03.2015 року № 20,

НАКАЗУЮ:

1. Надати гр. Сидоренку Ігорю Миколайовичу дозвіл на розроблення проекту землеустрою щодо відведення земельної ділянки у власність із земель сільськогосподарського призначення державної власності, що перебувають у резервному фонді, розташовані на території Червоновершківської сільської ради, Компаніївського району, Кіровоградської області. Орієнтовний розмір земельної ділянки 1,9931 га, в тому числі: 1,9931 га – рілля, із цільовим призначенням – для ведення особистого селянського господарства.

2. Розроблений проект землеустрою щодо відведення земельної ділянки у власність підлягає погодженню та затвердженню відповідно до вимог чинного законодавства.

3. Керівнику відділу Держгеокадастру у Компаніївському районі при надходженні проекту землеустрою щодо відведення земельної ділянки у власність забезпечити в установленому законодавством порядку:

3.1. погодження проекту землеустрою щодо відведення земельної ділянки у власність;

3.2. реєстрацію земельної ділянки у Державному земельному кадастрі.

4. Контроль за виконанням цього наказу залишаю за собою.

В.о. начальника
Головного управління

Чувпило В.В.

11-957/14-16-СГ від 05.03.2016





ДЕРЖАВНА СЛУЖБА УКРАЇНИ З ПИТАНЬ ГЕОДЕЗІЇ, КАРТОГРАФІЇ ТА
КАДАСТРУ

Головне управління Держгеокадастру у Кіровоградській області

вул.АкадемікаКорольова, 26, м.Кіровоград, 25030, тел.(0522) 34-61-44, факс 34-61-39

E-mail:kirovohrad@land.gov.uaКодЄДРПОУ 39767636

05.03.2016 11-958/14-16-СГ **НАКАЗ**

**Про надання дозволу на
розроблення документації
із землеустрою**

Відповідно до статей 15¹, 116, 118, 121, 122 та 186 Земельного кодексу України, Положення про Головне управління Держгеокадастру у Кіровоградській області, затвердженого наказом Держгеокадастру від 03.03.2015 року № 20,

НАКАЗУЮ:

1. Надати гр. Гулику Олегу Володимировичу дозвіл на розроблення проекту землеустрою щодо відведення земельної ділянки у власність із земель сільськогосподарського призначення державної власності, що перебувають у запасі, розташованої на території Софіївської сільської ради, Компаніївського району, Кіровоградської області. Орієнтовний розмір земельної ділянки 2,0000 га, в тому числі: 2,0000 га – рілля, із цільовим призначенням – для ведення особистого селянського господарства.

2. Розроблений проект землеустрою щодо відведення земельної ділянки у власність підлягає погодженню та затвердженню відповідно до вимог чинного законодавства.

3. Керівнику відділу Держгеокадастру у Компаніївському районі при надходженні проекту землеустрою щодо відведення земельної ділянки у власність забезпечити в установленому законодавством порядку:

3.1. погодження проекту землеустрою щодо відведення земельної ділянки у власність;

3.2. реєстрацію земельної ділянки у Державному земельному кадастрі.

4. Контроль за виконанням цього наказу залишаю за собою.

В.о. начальника
Головного управління

Чувпило В.В.

11-958/14-16-СГ від 05.03.2016





ДЕРЖАВНА СЛУЖБА УКРАЇНИ З ПИТАНЬ ГЕОДЕЗІЇ, КАРТОГРАФІЇ ТА
КАДАСТРУ

Головне управління Держгеокадастру у Кіровоградській області

вул.АкадемікаКорольова, 26, м.Кіровоград, 25030, тел.(0522) 34-61-44, факс 34-61-39

E-mail:kirovohrad@land.gov.uaКодЄДРПОУ 39767636

05.03.2016 11-959/14-16-**НАКАЗ**

**Про надання дозволу на
розроблення документації
із землеустрою**

Відповідно до статей 15¹, 116, 118, 121, 122 та 186 Земельного кодексу України, Положення про Головне управління Держгеокадастру у Кіровоградській області, затвердженого наказом Держгеокадастру від 03.03.2015 року № 20,

НАКАЗУЮ:

1. Надати гр. Петрику Євгенію Олександровичу дозвіл на розроблення проекту землеустрою щодо відведення земельної ділянки у власність із земель сільськогосподарського призначення державної власності, що перебувають у запасі, розташованої на території Веселівської сільської ради, Кіровоградського району, Кіровоградської області. Орієнтовний розмір земельної ділянки 1,4990 га, в тому числі: 1,4900 га – рілля, із цільовим призначенням – для ведення особистого селянського господарства.

2. Розроблений проект землеустрою щодо відведення земельної ділянки у власність підлягає погодженню та затвердженню відповідно до вимог чинного законодавства.

3. Керівнику управління Держгеокадастру у Кіровоградському районі при надходженні проекту землеустрою щодо відведення земельної ділянки у власність забезпечити в установленому законодавством порядку:

3.1. погодження проекту землеустрою щодо відведення земельної ділянки у власність;

3.2. реєстрацію земельної ділянки у Державному земельному кадастрі.

4. Контроль за виконанням цього наказу залишаю за собою.

В.о. начальника
Головного управління

Чувпило В.В.





ДЕРЖАВНА СЛУЖБА УКРАЇНИ З ПИТАНЬ ГЕОДЕЗІЇ, КАРТОГРАФІЇ ТА
КАДАСТРУ

Головне управління Держгеокадастру у Кіровоградській області

вул.АкадемікаКорольова, 26, м.Кіровоград, 25030, тел.(0522) 34-61-44, факс 34-61-39

E-mail:kirovohrad@land.gov.uaКодЄДРПОУ 39767636

05.03.2016 11-960/14-16-СГ
НАКАЗ

**Про надання дозволу на
розроблення документації
із землеустрою**

Відповідно до статей 15¹, 116, 118, 121, 122 та 186 Земельного кодексу України, Положення про Головне управління Держгеокадастру у Кіровоградській області, затвердженого наказом Держгеокадастру від 03.03.2015 року № 20,

НАКАЗУЮ:

1. Надати гр. Лісовенку Володимиру Борисовичу дозвіл на розроблення проекту землеустрою щодо відведення земельної ділянки у власність із земель сільськогосподарського призначення державної власності, що перебувають у запасі, розташованої на території Веселівської сільської ради, Кіровоградського району, Кіровоградської області. Орієнтовний розмір земельної ділянки 1,9732 га, в тому числі: 1,9732 га – рілля, із цільовим призначенням – для ведення особистого селянського господарства.

2. Розроблений проект землеустрою щодо відведення земельної ділянки у власність підлягає погодженню та затвердженню відповідно до вимог чинного законодавства.

3. Керівнику управління Держгеокадастру у Кіровоградському районі при надходженні проекту землеустрою щодо відведення земельної ділянки у власність забезпечити в установленому законодавством порядку:

3.1. погодження проекту землеустрою щодо відведення земельної ділянки у власність;

3.2. реєстрацію земельної ділянки у Державному земельному кадастрі.

4. Контроль за виконанням цього наказу залишаю за собою.

В.о. начальника
Головного управління

Чувпило В.В.





ДЕРЖАВНА СЛУЖБА УКРАЇНИ З ПИТАНЬ ГЕОДЕЗІЇ, КАРТОГРАФІЇ ТА
КАДАСТРУ

Головне управління Держгеокадастру у Кіровоградській області

вул. Академіка Корольова, 26, м. Кіровоград, 25030, тел. (0522) 34-61-44, факс 34-61-39

E-mail: kirovohrad@land.gov.ua Код ЄДРПОУ 39767636

05.03.2016 11-961/14-16-**НАКАЗ**

**Про надання дозволу на
розроблення документації
із землеустрою**

Відповідно до статей 15¹, 116, 118, 121, 122 та 186 Земельного кодексу України, Положення про Головне управління Держгеокадастру у Кіровоградській області, затвердженого наказом Держгеокадастру від 03.03.2015 року № 20,

НАКАЗУЮ:

1. Надати гр. Шмиру Володимиру Ігоровичу дозвіл на розроблення проекту землеустрою щодо відведення земельної ділянки у власність із земель сільськогосподарського призначення державної власності, що перебувають у запасі, розташованої на території Оситнязької сільської ради, Кіровоградського району, Кіровоградської області. Орієнтовний розмір земельної ділянки 1,9413 га, в тому числі: 1,9413 га – пасовища, із цільовим призначенням – для ведення особистого селянського господарства.

2. Розроблений проект землеустрою щодо відведення земельної ділянки у власність підлягає погодженню та затвердженню відповідно до вимог чинного законодавства.

3. Керівнику управління Держгеокадастру у Кіровоградському районі при надходженні проекту землеустрою щодо відведення земельної ділянки у власність забезпечити в установленому законодавством порядку:

3.1. погодження проекту землеустрою щодо відведення земельної ділянки у власність;

3.2. реєстрацію земельної ділянки у Державному земельному кадастрі.

4. Контроль за виконанням цього наказу залишаю за собою.

В.о. начальника
Головного управління

Чувпило В.В.

11-961/14-16-СГ від 05.03.2016





ДЕРЖАВНА СЛУЖБА УКРАЇНИ З ПИТАНЬ ГЕОДЕЗІЇ, КАРТОГРАФІЇ ТА
КАДАСТРУ

Головне управління Держгеокадастру у Кіровоградській області

вул. Академіка Корольова, 26, м. Кіровоград, 25030, тел. (0522) 34-61-44, факс 34-61-39

E-mail: kirovohrad@land.gov.ua Код ЄДРПОУ 39767636

05.03.2016 11-962/14-16-СГ **НАКАЗ**

№

**Про надання дозволу на
розроблення документації
із землеустрою**

Відповідно до статей 15¹, 118, 122, 123 та 134 Земельного кодексу України, Положення про Головне управління Держгеокадастру у Кіровоградській області, затвердженого наказом Держгеокадастру від 03.03.2015 року №20.

НАКАЗУЮ:

1. Надати Торгоні Олександрю Вікторовичу дозвіл на розроблення проекту землеустрою щодо відведення земельної ділянки у власність із земель сільськогосподарського призначення державної власності, що перебувають в запасі, розташованої на території Юр'ївської сільської ради Добровеличківського району. Орієнтовний розмір земельної ділянки 1,5000 га - ріллі, із цільовим призначенням – для ведення особистого селянського господарства

2. Розроблений проект землеустрою щодо відведення земельної ділянки у власність підлягає погодженню та затвердженню відповідно до вимог чинного законодавства.

3. Керівнику Відділу Держгеокадастру у Добровеличківському районі при надходженні проекту землеустрою щодо відведення земельної ділянки у власність забезпечити в установленному законодавством порядку:

3.1. погодження проекту землеустрою щодо відведення земельної ділянки у власність;

3.2. реєстрацію земельної ділянки у Державному земельному кадастрі.

4. Контроль за виконанням цього наказу залишаю за собою.

В.о. начальника Головного управління

В.В. Чувпило

11-962/14-16-СГ від 05.03.2016





ДЕРЖАВНА СЛУЖБА УКРАЇНИ З ПИТАНЬ ГЕОДЕЗІЇ, КАРТОГРАФІЇ ТА
КАДАСТРУ

Головне управління Держгеокадастру у Кіровоградській області

вул. Академіка Корольова, 26, м. Кіровоград, 25030, тел. (0522) 34-61-44, факс 34-61-39

E-mail: kirovohrad@land.gov.ua Код ЄДРПОУ 39767636

05.03.2016 11-963/14-16-01 **НАКАЗ**

**Про надання дозволу на
розроблення документації
із землеустрою**

Відповідно до статей 15¹, 118, 122, 123 та 134 Земельного кодексу України, Положення про Головне управління Держгеокадастру у Кіровоградській області, затвердженого наказом Держгеокадастру від 03.03.2015 року №20.

НАКАЗУЮ:

1. Надати Веремчуку Роману Володимировичу дозвіл на розроблення проекту землеустрою щодо відведення земельної ділянки у власність із земель сільськогосподарського призначення державної власності, що перебувають в запасі, розташованої на території Карбівської сільської ради Добровеличківського району. Орієнтовний розмір земельної ділянки 1,0000 га - рілля, із цільовим призначенням – для ведення особистого селянського господарства.

2. Розроблений проект землеустрою щодо відведення земельної ділянки у власність підлягає погодженню та затвердженню відповідно до вимог чинного законодавства.

3. Керівнику Відділу Держгеокадастру у Добровеличківському районі при надходженні проекту землеустрою щодо відведення земельної ділянки у власність забезпечити в установленному законодавством порядку:

3.1. погодження проекту землеустрою щодо відведення земельної ділянки у власність;


3.2. реєстрацію земельної ділянки у Державному земельному кадастрі.

4. Контроль за виконанням цього наказу залишаю за собою.

В.о. начальника
Головного управління

В.В. Чувпило

11-963/14-16-СГ від 05.03.2016





ДЕРЖАВНА СЛУЖБА УКРАЇНИ З ПИТАНЬ ГЕОДЕЗІЇ, КАРТОГРАФІЇ ТА
КАДАСТРУ

Головне управління Держгеокадастру у Кіровоградській області

вул. Академіка Корольова, 26, м. Кіровоград, 25030, тел. (0522) 34-61-44, факс 34-61-39

E-mail: kirovohrad@land.gov.ua Код ЄДРПОУ 39767636

05.03.2016

11-964/14-16-СГ

НАКАЗ

Про надання дозволу на
розроблення документації
із землеустрою

Відповідно до статей 15¹, 118, 122, 123 та 134 Земельного кодексу України, Положення про Головне управління Держгеокадастру у Кіровоградській області, затвердженого наказом Держгеокадастру від 03.03.2015 року №20.

НАКАЗУЮ:

1. Надати Коцюку Володимирі Петровичу дозвіл на розроблення проекту землеустрою щодо відведення земельної ділянки у власність із земель сільськогосподарського призначення державної власності, що перебувають в запасі, розташованої на території Карбівської сільської ради Добровеличківського району. Орієнтовний розмір земельної ділянки 1,0000 га - рілля, із цільовим призначенням – для ведення особистого селянського господарства

2. Розроблений проекту землеустрою щодо відведення земельної ділянки у власність підлягає погодженню та затвердженню відповідно до вимог чинного законодавства.

3. Керівнику Відділу Держгеокадастру у Добровеличківському районі при надходженні проекту землеустрою щодо відведення земельної ділянки у власність забезпечити в установленному законодавством порядку:

3.1. погодження проекту землеустрою щодо відведення земельної ділянки у власність;

3.2. реєстрацію земельної ділянки у Державному земельному кадастрі.

4. Контроль за виконанням цього наказу залишаю за собою.

В.о. начальника
Головного управління

В.В. Чувпило

11-964/14-16-СГ від 05.03.2016





ДЕРЖАВНА СЛУЖБА УКРАЇНИ З ПИТАНЬ ГЕОДЕЗІЇ, КАРТОГРАФІЇ ТА
КАДАСТРУ

Головне управління Держгеокадастру у Кіровоградській області

вул. Академіка Корольова, 26, м. Кіровоград, 25030, тел. (0522) 34-61-44, факс 34-61-39

E-mail: kirovohrad@land.gov.ua Код СДРПОУ 39767636

05.03.2016 11-965/14-16-СГ **НАКАЗ**

№

**Про надання дозволу на
розроблення документації
із землеустрою**

Відповідно до статей 15¹, 118, 122, 123 та 134 Земельного кодексу України, Положення про Головне управління Держгеокадастру у Кіровоградській області, затвердженого наказом Держгеокадастру від 03.03.2015 року №20.

НАКАЗУЮ:

1. Надати Адаменку Ігорю Івановичу дозвіл на розроблення проекту землеустрою щодо відведення земельної ділянки у власність із земель сільськогосподарського призначення державної власності, що перебувають в запасі, розташованої на території Піщанобридської сільської ради Добровеличківського району. Орієнтовний розмір земельної ділянки 1,2500 га -ріллі, із цільовим призначенням – для ведення особистого селянського господарства

2. Розроблений проект землеустрою щодо відведення земельної ділянки у власність підлягає погодженню та затвердженню відповідно до вимог чинного законодавства.

3. Керівнику Відділу Держгеокадастру у Добровеличківському районі при надходженні проекту землеустрою щодо відведення земельної ділянки у власність забезпечити в установленному законодавством порядку:

3.1. погодження проекту землеустрою щодо відведення земельної ділянки у власність;

3.2. реєстрацію земельної ділянки у Державному земельному кадастрі.

4. Контроль за виконанням цього наказу залишаю за собою.

В.о. начальника Головного управління

В.В. Чувпило

11-965/14-16-СГ від 05.03.2016





ДЕРЖАВНА СЛУЖБА УКРАЇНИ З ПИТАНЬ ГЕОДЕЗІЇ, КАРТОГРАФІЇ ТА
КАДАСТРУ

Головне управління Держгеокадастру у Кіровоградській області

вул.АкадемікаКорольова, 26, м.Кіровоград, 25030, тел.(0522) 34-61-44, факс 34-61-39

E-mail:kirovohrad@land.gov.uaКодЄДРПОУ 39767636

05.03.2016 11-966/14-16-~~НАКАЗ~~

**Про надання дозволу на
розроблення документації
із землеустрою**

№

Відповідно до статей 15¹, 118, 122, 123 та 134 Земельного кодексу України, Положення про Положення про Головне управління Держгеокадастру у Кіровоградській області, затвердженого наказом Держгеокадастру від від 03.03.2015 року №20.

НАКАЗУЮ:

1. Надати Черану Степану Степановичу дозвіл на розроблення проекту землеустрою щодо відведення земельної ділянки у власність із земель сільськогосподарського призначення державної власності, що перебувають в запасі, розташовані на території Любомирської сільської ради Добровеличківського району. Орієнтовний розмір земельної ділянки 1,533 га - ріллі, із цільовим призначенням – для ведення особистого селянського господарства.

2. Розроблений проект землеустрою щодо відведення земельної ділянки у власність підлягає погодженню та затвердженню відповідно до вимог чинного законодавства.

3. Керівнику Відділу Держгеокадастру у Добровеличківському районі при надходженні проекту землеустрою щодо відведення земельної ділянки у власність забезпечити в установленному законодавством порядку:

3.1. погодження проекту землеустрою щодо відведення земельної ділянки у власність ;

3.2. реєстрацію земельної ділянки у Державному земельному кадастрі.

4. Контроль за виконанням цього наказу залишаю за собою.

В.о. начальника Головного управління

В.В. Чувпило

11-966/14-16-СГ від 05.03.2016





ДЕРЖАВНА СЛУЖБА УКРАЇНИ З ПИТАНЬ ГЕОДЕЗІЇ, КАРТОГРАФІЇ ТА
КАДАСТРУ

Головне управління Держгеокадастру у Кіровоградській області

вул. Академіка Корольова, 26, м. Кіровоград, 25030, тел. (0522) 34-61-44, факс 34-61-39

E-mail: kirovohrad@land.gov.ua Код ЄДРПОУ 39767636

05.03.2016 11-967/14-16-**НАКАЗ**

**Про надання дозволу на
розроблення документації
із землеустрою**

№

Відповідно до статей 15¹, 118, 122, 123 та 134 Земельного кодексу України, Положення про Головне управління Держгеокадастру у Кіровоградській області, затвердженого наказом Держгеокадастру від від 03.03.2015 року №20.

НАКАЗУЮ:

1. Надати Бондаренку Івану Вікторовичу дозвіл на розроблення проекту землеустрою щодо відведення земельної ділянки у власність із земель сільськогосподарського призначення державної власності, що перебувають в запасі, розташованої на території Гнатівської сільської ради Добровеличківського району. Орієнтовний розмір земельної ділянки 2,0000 га - пасовище, із цільовим призначенням – для ведення особистого селянського господарства

2. Розроблений проекту землеустрою щодо відведення земельної ділянки у власність підлягає погодженню та затвердженню відповідно до вимог чинного законодавства.

3. Керівнику Відділу Держгеокадастру у Добровеличківському районі при надходженні проект землеустрою щодо відведення земельної ділянки у власність забезпечити в установленному законодавством порядку:

3.1. погодження проекту землеустрою щодо відведення земельної ділянки у власність;

3.2. реєстрацію земельної ділянки у Державному земельному кадастрі.

4. Контроль за виконанням цього наказу залишаю за собою.

В.о. начальника Головного управління

В.В. Чувпило





ДЕРЖАВНА СЛУЖБА УКРАЇНИ З ПИТАНЬ ГЕОДЕЗІЇ, КАРТОГРАФІЇ ТА
КАДАСТРУ

Головне управління Держгеокадастру у Кіровоградській області

вул. Академіка Корольова, 26, м. Кіровоград, 25030, тел. (0522) 34-61-44, факс 34-61-39

E-mail: kirovohrad@land.gov.ua Код ЄДРПОУ 39767636

05.03.2016 11-968/14-16-**НАКАЗ**

№

**Про надання дозволу на
розроблення документації
із землеустрою**

Відповідно до статей 15¹, 118, 122, 123 та 134 Земельного кодексу України, Положення про Головне управління Держгеокадастру у Кіровоградській області, затвердженого наказом Держгеокадастру від 03.03.2015 року №20.

НАКАЗУЮ:

1. Надати Бодяну Сергію Геннадійовичу дозвіл на розроблення проекту землеустрою щодо відведення земельної ділянки у власність із земель сільськогосподарського призначення державної власності, що перебувають в запасі, розташованої на території Юр'ївської сільської ради Добровеличківського району. Орієнтовний розмір земельної ділянки 1,8966 га - ріллі, із цільовим призначенням – для ведення особистого селянського господарства

2. Розроблений проект землеустрою щодо відведення земельної ділянки у власність підлягає погодженню та затвердженню відповідно до вимог чинного законодавства.

3. Керівнику Відділу Держгеокадастру у Добровеличківському районі при надходженні проекту землеустрою щодо відведення земельної ділянки у власність забезпечити в установленному законодавством порядку:

3.1. погодження проекту землеустрою щодо відведення земельної ділянки у власність;

3.2. реєстрацію земельної ділянки у Державному земельному кадастрі.

4. Контроль за виконанням цього наказу залишаю за собою.

В.о. начальника Головного управління

В.В. Чувпило

11-968/14-16-СГ від 05.03.2016





ДЕРЖАВНА СЛУЖБА УКРАЇНИ З ПИТАНЬ ГЕОДЕЗІЇ, КАРТОГРАФІЇ ТА
КАДАСТРУ

Головне управління Держгеокадастру у Кіровоградській області

вул.АкадемікаКорольова, 26, м.Кіровоград, 25030, тел.(0522) 34-61-44, факс 34-61-39

E-mail:kirovohrad@land.gov.uaКодЄДРПОУ 39767636

05.03.2016 11-969/14-16-СГ **НАКАЗ**

№

**Про надання дозволу на
розроблення документації
із землеустрою**

Відповідно до статей 15¹, 118, 122, 123 та 134 Земельного кодексу України, Положення про Головне управління Держгеокадастру у Кіровоградській області, затвердженого наказом Держгеокадастру від 03.03.2015 року №20.

НАКАЗУЮ:

1. Надати Качорівському Богдану Ігоревичу дозвіл на розроблення проекту землеустрою щодо відведення земельної ділянки у власність із земель сільськогосподарського призначення державної власності, що перебувають в запасі, розташованої на території Юр'ївської сільської ради Добровеличківського району. Орієнтовний розмір земельної ділянки 1,7500 га - ріллі, із цільовим призначенням – для ведення особистого селянського господарства

2. Розроблений проект землеустрою щодо відведення земельної ділянки у власність підлягає погодженню та затвердженню відповідно до вимог чинного законодавства.

3. Керівнику Відділу Держгеокадастру у Добровеличківському районі при надходженні проекту землеустрою щодо відведення земельної ділянки у власність забезпечити в установленному законодавством порядку:

3.1. погодження проекту землеустрою щодо відведення земельної ділянки у власність;

3.2. реєстрацію земельної ділянки у Державному земельному кадастрі.

4. Контроль за виконанням цього наказу залишаю за собою.

В.о. начальника
Головного управління

В.В. Чувпило

11-969/14-16-СГ від 05.03.2016





ДЕРЖАВНА СЛУЖБА УКРАЇНИ З ПИТАНЬ ГЕОДЕЗІЇ, КАРТОГРАФІЇ ТА
КАДАСТРУ

Головне управління Держгеокадастру у Кіровоградській області

вул.АкадемікаКорольова, 26, м.Кіровоград, 25030, тел.(0522) 34-61-44, факс 34-61-39

E-mail:kirovohrad@land.gov.uaКодЄДРПОУ 39767636

05.03.2016 11-970/14-16-**НАКАЗ**

**Про надання дозволу на
розроблення документації
із землеустрою**

Відповідно до статей 15¹, 118, 122, 123 та 134 Земельного кодексу України, Положення про Головне управління Держгеокадастру у Кіровоградській області, затвердженого наказом Держгеокадастру від 03.03.2015 року №20.

НАКАЗУЮ:

1. Надати Мартинцову Олександрю Олександровичу дозвіл на розроблення проекту землеустрою щодо відведення земельної ділянки у власність із земель сільськогосподарського призначення державної власності, що перебувають в запасі, розташованої на території Юр'ївської сільської ради Добровеличківського району. Орієнтовний розмір земельної ділянки 1,7500 га - ріллі, із цільовим призначенням – для ведення особистого селянського господарства

2. Розроблений проект землеустрою щодо відведення земельної ділянки у власність підлягає погодженню та затвердженню відповідно до вимог чинного законодавства.

3. Керівнику Відділу Держгеокадастру у Добровеличківському районі при надходженні проекту землеустрою щодо відведення земельної ділянки у власність забезпечити в установленному законодавством порядку:

3.1. погодження проекту землеустрою щодо відведення земельної ділянки у власність;

3.2. реєстрацію земельної ділянки у Державному земельному кадастрі.

4. Контроль за виконанням цього наказу залишаю за собою.

В.о. начальника
Головного управління

В.В. Чувпило

11-970/14-16-СГ від 05.03.2016





**ДЕРЖАВНА СЛУЖБА УКРАЇНИ З ПИТАНЬ ГЕОДЕЗІЇ, КАРТОГРАФІЇ ТА
КАДАСТРУ**

Головне управління Держгеокадастру у Кіровоградській області

вул. Академіка Корольова, 26, м. Кіровоград, 25030, тел. (0522) 34-61-44, факс 34-61-39

E-mail: kirovohrad@land.gov.ua Код ЄДРПОУ 39767636

05.03.2016 11-971/14-16-**НАКАЗ**

№

**Про надання дозволу на
розроблення документації
із землеустрою**

Відповідно до статей 15¹, 118, 122, 123 та 134 Земельного кодексу України, Положення про Головне управління Держгеокадастру у Кіровоградській області, затвердженого наказом Держгеокадастру від 03.03.2015 року №20.

НАКАЗУЮ:

1. Надати Мусієнку Олексію Вікторовичу дозвіл на розроблення проекту землеустрою щодо відведення земельної ділянки у власність із земель сільськогосподарського призначення державної власності, що перебувають в запасі, розташованої на території Добровеличківської селищної ради Добровеличківського району. Орієнтовний розмір земельної ділянки 1,5000 га - ріллі, із цільовим призначенням – для ведення особистого селянського господарства

2. Розроблений проект землеустрою щодо відведення земельної ділянки у власність підлягає погодженню та затвердженню відповідно до вимог чинного законодавства.

3. Керівнику Відділу Держгеокадастру у Добровеличківському районі при надходженні проекту землеустрою щодо відведення земельної ділянки у власність забезпечити в установленному законодавством порядку:

3.1. погодження проекту землеустрою щодо відведення земельної ділянки у власність;

3.2. реєстрацію земельної ділянки у Державному земельному кадастрі.

4. Контроль за виконанням цього наказу залишаю за собою.

В.о. начальника Головного управління

В.В. Чувпило

11-971/14-16-СГ від 05.03.2016





ДЕРЖАВНА СЛУЖБА УКРАЇНИ З ПИТАНЬ ГЕОДЕЗІЇ, КАРТОГРАФІЇ ТА
КАДАСТРУ

Головне управління Держгеокадастру у Кіровоградській області

вул.Академіка Корольова, 26, м.Кіровоград, 25030, тел.(0522) 34-61-44, факс 34-61-39

E-mail: kirovohrad@land.gov.ua Код ЄДРПОУ 39767636

05.03.2016 11-972/14-16-**НАКАЗ**

**Про надання дозволу на
розроблення документації
із землеустрою**

Відповідно до статей 15¹, 118, 122, 123 та 134 Земельного кодексу України, Положення про Головне управління Держгеокадастру у Кіровоградській області, затвердженого наказом Держгеокадастру від 03.03.2015 року №20.

НАКАЗУЮ:

1. Надати Попову Анатолію Матвійовичу дозвіл на розроблення проект землеустрою щодо відведення земельної ділянки у власність із земель сільськогосподарського призначення державної власності, що перебувають у запасі розташовані на території Тишківської сільської ради Добровеличківського району. Орієнтовний розмір земельної ділянки 1,40 га - пасовища, із цільовим призначенням – для ведення особистого селянського господарства.

2. Розроблений проект землеустрою щодо відведення земельної ділянки у власність підлягає погодженню та затвердженню відповідно до вимог чинного законодавства.

3. Керівнику Відділу Держгеокадастру у Добровеличківському районі при надходженні проект землеустрою щодо відведення земельної ділянки у власність забезпечити в установленому законодавством порядку:

3.1. погодження проекту землеустрою щодо відведення земельної ділянки у власність;

3.2. реєстрацію земельної ділянки у Державному земельному кадастрі.

4. Контроль за виконанням цього наказу залишаю за собою.

В.о. начальника
Головного управління

В.В. Чувпило

11-972/14-16-СГ від 05.03.2016





ДЕРЖАВНА СЛУЖБА УКРАЇНИ З ПИТАНЬ ГЕОДЕЗІЇ, КАРТОГРАФІЇ ТА
КАДАСТРУ

Головне управління Держгеокадастру у Кіровоградській області

вул.Академіка Корольова, 26, м.Кіровоград, 25030, тел.(0522) 34-61-44, факс 34-61-39

E-mail: kirovohrad@land.gov.ua Код ЄДРПОУ 39767636

05.03.2016 11-973/14-16-СГ **НАКАЗ**

**Про надання дозволу на
розроблення документації
із землеустрою**

Відповідно до статей 15¹, 116, 118, 121, 122 та 186 Земельного кодексу України, Положення про Головне управління Держгеокадастру у Кіровоградській області, затвердженого наказом Держгеокадастру від 03.03.2015 року № 20.

НАКАЗУЮ:

1. Надати Тимченку Сергію Миколайовичу дозвіл на розроблення проекту землеустрою щодо відведення земельної ділянки у власність із земель сільськогосподарського призначення державної власності, що перебувають у запасі, розташованої на території Петрівського району Богданівської сільської ради орієнтовний розмір земельної ділянки 2,0000 га, у тому числі: 2,0000 га – рілля, із цільовим призначенням – для ведення особистого селянського господарства.

2. Розроблений проект землеустрою щодо відведення земельної ділянки у власність підлягає погодженню та затвердженню відповідно до вимог чинного законодавства.

3. Керівнику відділу Держгеокадастру в Петрівському районі при надходженні проекту землеустрою щодо відведення земельної ділянки у власність забезпечити в установленому законодавством порядку:

3.1. погодження проекту землеустрою щодо відведення земельної ділянки у власність;

3.2. реєстрацію земельної ділянки у Державному земельному кадастрі.

4. Контроль за виконанням цього наказу залишаю за собою.

В.о. начальника
Головного управління

Чувпило В.В.

11-973/14-16-СГ від 05.03.2016





ДЕРЖАВНА СЛУЖБА УКРАЇНИ З ПИТАНЬ ГЕОДЕЗІЇ, КАРТОГРАФІЇ ТА
КАДАСТРУ

Головне управління Держгеокадастру у Кіровоградській області

вул.Академіка Корольова, 26, м.Кіровоград, 25030, тел.(0522) 34-61-44, факс 34-61-39

E-mail: kirovohrad@land.gov.ua Код ЄДРПОУ 39767636

05.03.2016 11-974/14-16-СГ **НАКАЗ**

**Про надання дозволу на
розроблення документації
із землеустрою**

Відповідно до статей 15¹, 116, 118, 121, 122 та 186 Земельного кодексу України, Положення про Головне управління Держгеокадастру у Кіровоградській області затвердженого наказом Держгеокадастру від 03.03.2015 року № 20.

НАКАЗУЮ:

1. Надати Зайцеву Олексію Івановичу дозвіл на розроблення проекту землеустрою щодо відведення земельної ділянки у власність із земель сільськогосподарського призначення державної власності, що перебувають у запасі, розташованої на території Петрівського району Луганської сільської ради. Орієнтовний розмір земельної ділянки 2,0000 га, у тому числі: 2,0000га – рілля, із цільовим призначенням – для ведення особистого селянського господарства.
2. Розроблений проект землеустрою щодо відведення земельної ділянки у власність підлягає погодженню та затвердженню відповідно до вимог чинного законодавства.
3. Керівнику відділу Держгеокадастру в Петрівському районі при надходженні проекту землеустрою щодо відведення земельної ділянки у власність забезпечити в установленому законодавством порядку:
 - 3.1. погодження проекту землеустрою щодо відведення земельної ділянки у власність ;
 - 3.2. реєстрацію земельної ділянки у Державному земельному кадастрі.
4. Контроль за виконанням цього наказу залишаю за собою.

В.о. начальника
Головного управління

Чувпило В.В.

11-974/14-16-СГ від 05.03.2016





ДЕРЖАВНА СЛУЖБА УКРАЇНИ З ПИТАНЬ ГЕОДЕЗІЇ, КАРТОГРАФІЇ ТА
КАДАСТРУ

Головне управління Держгеокадастру у Кіровоградській області

вул.Академіка Корольова, 26, м.Кіровоград, 25030, тел.(0522) 34-61-44, факс 34-61-39

E-mail: kirovohrad@land.gov.ua Код ЄДРПОУ 39767636

05.03.2016 11-975/14-16-С **НАКАЗ**

**Про надання дозволу на
розроблення документації
із землеустрою**

Відповідно до статей 15¹, 118, 122, 123 та 134 Земельного кодексу України, Положення про Головне управління Держгеокадастру у Кіровоградській області затвердженого наказом Держгеокадастру від 03.03.2015 року № 20.

НАКАЗУЮ:

1. Надати Михайлюку Івану Івановичу дозвіл на розроблення проекту землеустрою щодо відведення земельної ділянки у власність із земель сільськогосподарського призначення державної власності, що перебувають у запасі, розташованої на території Петрівського району Луганської сільської ради. Орієнтовний розмір земельної ділянки 2,0000 га, у тому числі: 2,0000 га – рілля, із цільовим призначенням – для ведення особистого селянського господарства.

2. Розроблений проект землеустрою щодо відведення земельної ділянки у власність підлягає погодженню та затвердженню відповідно до вимог чинного законодавства.

3. Керівнику відділу Держгеокадастру в Петрівському районі при надходженні проект землеустрою щодо відведення земельної ділянки у власність забезпечити в установленому законодавством порядку:

3.1. погодження проект землеустрою щодо відведення земельної ділянки у власність;

3.2. реєстрацію земельної ділянки у Державному земельному кадастрі.

4. Контроль за виконанням цього наказу залишаю за собою.

В.о. начальника
Головного управління

Чувпило В.В.

11-975/14-16-СГ від 05.03.2016





ДЕРЖАВНА СЛУЖБА УКРАЇНИ З ПИТАНЬ ГЕОДЕЗІЇ, КАРТОГРАФІЇ ТА
КАДАСТРУ

Головне управління Держгеокадастру у Кіровоградській області

вул. Академіка Корольова, 26, м. Кіровоград, 25030, тел. (0522) 34-61-44, факс 34-61-39

E-mail: kirovohrad@land.gov.ua Код ЄДРПОУ 39767636

05.03.2016 11-976/14-16-**НАКАЗ**

**Про надання дозволу на
розроблення документації
із землеустрою**

Відповідно до статей 15¹, 116, 118, 121, 122 та 186 Земельного кодексу України, Положення про Головне управління Держгеокадастру у Кіровоградській області, затвердженого наказом Держгеокадастру від 03.03.2015 року № 20.

НАКАЗУЮ:

1. Надати Філенку Віталію Івановичу дозвіл на розроблення проекту землеустрою щодо відведення земельної ділянки у власність із земель сільськогосподарського призначення державної власності, що перебувають у запасі, розташованої на території Петрівського району Луганської сільської ради. Орієнтовний розмір земельної ділянки 2,0000 га, у тому числі: 2,0000 га – рілля, із цільовим призначенням – для ведення особистого селянського господарства.

2. Розроблений проект землеустрою щодо відведення земельної ділянки у власність підлягає погодженню та затвердженню відповідно до вимог чинного законодавства.

3. Керівнику відділу Держгеокадастру в Петрівському районі при надходженні проекту землеустрою щодо відведення земельної ділянки у власність забезпечити в установленому законодавством порядку:

3.1. погодження проекту землеустрою щодо відведення земельної ділянки у власність;


3.2. реєстрацію земельної ділянки у Державному земельному кадастрі.

4. Контроль за виконанням цього наказу залишаю за собою.

В.о. начальника
Головного управління

Чупило В.В.

11-976/14-16-СГ від 05.03.2016





ДЕРЖАВНА СЛУЖБА УКРАЇНИ З ПИТАНЬ ГЕОДЕЗІЇ, КАРТОГРАФІЇ ТА
КАДАСТРУ

Головне управління Держгеокадастру у Кіровоградській області

вул.Академіка Корольова, 26, м.Кіровоград, 25030, тел.(0522) 34-61-44, факс 34-61-39

E-mail: kirovohrad@land.gov.ua Код ЄДРПОУ 39767636

05.03.2016 11-977/14-16-01 **НАКАЗ**

**Про надання дозволу на
розроблення документації
із землеустрою**

Відповідно до статей 15¹, 116, 118, 121, 122 та 186 Земельного кодексу України, Положення про Головне управління Держгеокадастру у Кіровоградській області, затвердженого наказом Держгеокадастру від 03.03.2015 року № 20.

НАКАЗУЮ:

1. Надати Абаїмову Олександрю Володимировичу дозвіл на розроблення проекту землеустрою щодо відведення земельної ділянки у власність із земель сільськогосподарського призначення державної власності, що перебувають у запасі, розташованої на території Петрівського району Луганської сільської ради. Орієнтовний розмір земельної ділянки 2,0000 га, у тому числі: 2,0000 га – рілля, із цільовим призначенням – для ведення особистого селянського господарства.

2. Розроблений проекту землеустрою щодо відведення земельної ділянки у власність підлягає погодженню та затвердженню відповідно до вимог чинного законодавства.

3. Керівнику відділу Держгеокадастру в Петрівському районі при надходженні проекту землеустрою щодо відведення земельної ділянки у власність забезпечити в установленому законодавством порядку:

3.1. погодження проекту землеустрою щодо відведення земельної ділянки у власність ;

3.2. реєстрацію земельної ділянки у Державному земельному кадастрі.

4. Контроль за виконанням цього наказу залишаю за собою.

В.о. начальника
Головного управління

Чувпило В.В.

11-977/14-16-СГ від 05.03.2016





ДЕРЖАВНА СЛУЖБА УКРАЇНИ З ПИТАНЬ ГЕОДЕЗІЇ, КАРТОГРАФІЇ ТА
КАДАСТРУ

Головне управління Держгеокадастру у Кіровоградській області

вул. Академіка Корольова, 26, м. Кіровоград, 25030, тел. (0522) 34-61-44, факс 34-61-39
E-mail: kirovohrad@land.gov.ua Код ЄДРПОУ 39767636

05.03.2016 11-978/14-16-~~16~~ НАКАЗ

**Про надання дозволу на
розроблення документації
із землеустрою**

Відповідно до статей 15¹, 116, 118, 121, 122 та 186 Земельного кодексу України, Положення про Головне управління Держгеокадастру у Кіровоградській області, затвердженого наказом Держгеокадастру від 03.03.2015 року № 20.

НАКАЗУЮ:

1. Надати Барліту Костянтину Григоровичу дозвіл на розроблення проекту землеустрою щодо відведення земельної ділянки у власність із земель сільськогосподарського призначення державної власності, що перебувають у запасі, розташованої на території Петрівського району Луганської сільської ради. Орієнтовний розмір земельної ділянки 2,0000 га, в тому числі: 2,0000 га – рілля, із цільовим призначенням – для ведення особистого селянського господарства.

2. Розроблений проект землеустрою щодо відведення земельної ділянки у власність підлягає погодженню та затвердженню відповідно до вимог чинного законодавства.

3. Керівнику відділу Держгеокадастру в Петрівському районі при надходженні проекту землеустрою щодо відведення земельної ділянки у власність забезпечити в установленому законодавством порядку:

3.1. погодження проекту землеустрою щодо відведення земельної ділянки у власність;

3.2. реєстрацію земельної ділянки у Державному земельному кадастрі.

4. Контроль за виконанням цього наказу залишаю за собою.

В.о. начальника
Головного управління

Чувпило В.В.

11-978/14-16-СГ від 05.03.2016





ДЕРЖАВНА СЛУЖБА УКРАЇНИ З ПИТАНЬ ГЕОДЕЗІЇ, КАРТОГРАФІЇ ТА
КАДАСТРУ

Головне управління Держгеокадастру у Кіровоградській області

вул. Академіка Корольова, 26, м. Кіровоград, 25030, тел. (0522) 34-61-44, факс 34-61-39

E-mail: kirovohrad@land.gov.ua Код ЄДРПОУ 39767636

05.03.2016 11-979/14-16 **НАКАЗ**

**Про надання дозволу на
розроблення документації
із землеустрою**

Відповідно до статей 15¹, 116, 118, 121, 122 та 186 Земельного кодексу України, Положення про Головне управління Держгеокадастру у Кіровоградській області, затвердженого наказом Держгеокадастру від 03.03.2015 року № 20.

НАКАЗУЮ:

1. Надати Куницькому Сергію Сергійовичу дозвіл на розроблення проекту землеустрою щодо відведення земельної ділянки у власність із земель сільськогосподарського призначення державної власності, що перебувають у запасі, розташованої на території Петрівського району Луганської сільської ради. Орієнтовний розмір земельної ділянки 2,0000 га, у тому числі : 2,0000га – рілля, із цільовим призначенням – для ведення особистого селянського господарства.

2. Розроблений проект землеустрою щодо відведення земельної ділянки у власність підлягає погодженню та затвердженню відповідно до вимог чинного законодавства.

3. Керівнику відділу Держгеокадастру в Петрівському районі при надходженні проекту землеустрою щодо відведення земельної ділянки у власність забезпечити в установленому законодавством порядку:

3.1. погодження проекту землеустрою щодо відведення земельної ділянки у власність;

3.2. реєстрацію земельної ділянки у Державному земельному кадастрі.

4. Контроль за виконанням цього наказу залишаю за собою.

В.о. начальника
Головного управління

Чувпило В.В.

11-979/14-16-СГ від 05.03.2016





ДЕРЖАВНА СЛУЖБА УКРАЇНИ З ПИТАНЬ ГЕОДЕЗІЇ, КАРТОГРАФІЇ ТА
КАДАСТРУ

Головне управління Держгеокадастру у Кіровоградській області

вул. Академіка Корольова, 26, м. Кіровоград, 25030. тел. (0522) 34-61-44, факс 34-61-39

E-mail: kirovohrad@land.gov.ua Код ЄДРПОУ 39767636

05.03.2016 11-980/14-16-~~16~~ **НАКАЗ**

**Про надання дозволу на
розроблення документації
із землеустрою**

Відповідно до статей 15¹, 116, 118, 121, 122 та 186 Земельного кодексу України, Положення про Головне управління Держгеокадастру у Кіровоградській області, затвердженого наказом Держгеокадастру від 03.03.2015 року № 20.

НАКАЗУЮ:

1. Надати Ромаху Дмитру Вікторовичу дозвіл на розроблення проекту землеустрою щодо відведення земельної ділянки у власність із земель сільськогосподарського призначення державної власності, що перебувають у запасі, розташованої на території Петрівського району Луганської сільської ради. Орієнтовний розмір земельної ділянки 2,0000 га, у тому числі: 2,0000 – рілля, із цільовим призначенням – для ведення особистого селянського господарства.

2. Розроблений проект землеустрою щодо відведення земельної ділянки у власність підлягає погодженню та затвердженню відповідно до вимог чинного законодавства.

3. Керівнику відділу Держгеокадастру в Петрівському районі при надходженні проекту землеустрою щодо відведення земельної ділянки у власність забезпечити в установленому законодавством порядку:

3.1. погодження проекту землеустрою щодо відведення земельної ділянки у власність;

3.2. реєстрацію земельної ділянки у Державному земельному кадастрі.

4. Контроль за виконанням цього наказу залишаю за собою.

В.о. начальника
Головного управління

Чувпило В.В.

11-980/14-16-СГ від 05.03.2016





ДЕРЖАВНА СЛУЖБА УКРАЇНИ З ПИТАНЬ ГЕОДЕЗІЇ, КАРТОГРАФІЇ ТА
КАДАСТРУ

Головне управління Держгеокадастру у Кіровоградській області

вул.Академіка Корольова, 26, м.Кіровоград, 25030, тел.(0522) 34-61-44, факс 34-61-39

E-mail: kirovohrad@land.gov.ua Код ЄДРПОУ 39767636

05.03.2016 11-981/14-16-НАКАЗ

**Про надання дозволу на
розроблення документації
із землеустрою**

Відповідно до статей 15¹, 116, 118, 121, 122 та 186 Земельного кодексу України, Положення про Головне управління Держгеокадастру у Кіровоградській області, затвердженого наказом Держгеокадастру від 03.03.2015 року № 20.

НАКАЗУЮ:

1. Надати Стрільцю Анатолію Анатолійовичу дозвіл на розроблення проекту землеустрою щодо відведення земельної ділянки у власність із земель сільськогосподарського призначення державної власності, що перебувають узапасі, розташованої на території Петрівського району Богданівської сільської ради. Орієнтовний розмір земельної ділянки 2,0000 га, в тому числі: 2,0000 га – рілля, із цільовим призначенням – для ведення особистого селянського господарства.

2. Розроблений проект землеустрою щодо відведення земельної ділянки у власність підлягає погодженню та затвердженню відповідно до вимог чинного законодавства.

3. Керівнику відділу Держгеокадастру в Петрівському районі при надходженні проекту землеустрою щодо відведення земельної ділянки у власність забезпечити в установленому законодавством порядку:

3.1. погодження проекту землеустрою щодо відведення земельної ділянки у власність;


3.2. реєстрацію земельної ділянки у Державному земельному кадастрі.

4. Контроль за виконанням цього наказу залишаю за собою.

В.о. начальника
Головного управління

Чувпило В.В.

11-981/14-16-СГ від 05.03.2016





ДЕРЖАВНА СЛУЖБА УКРАЇНИ З ПИТАНЬ ГЕОДЕЗІЇ, КАРТОГРАФІЇ ТА
КАДАСТРУ

Головне управління Держгеокадастру у Кіровоградській області

вул.Академіка Корольова, 26, м.Кіровоград, 25030, тел.(0522) 34-61-44, факс 34-61-39

E-mail: kirovohrad@land.gov.ua Код ЄДРПОУ 39767636

05.03.2016 11-982/14-16-НАКАЗ

Про надання дозволу на
розроблення документації
із землеустрою

Відповідно до статей 15¹, 116, 118, 121, 122 та 186 Земельного кодексу України, Положення про Головне управління Держгеокадастру у Кіровоградській області, затвердженого наказом Держгеокадастру від 03.03.2015 року № 20.

НАКАЗУЮ:

1. Надати Сіренку Андрію Васильовичу дозвіл на розроблення проекту землеустрою щодо відведення земельної ділянки у власність із земель сільськогосподарського призначення державної власності, що перебувають у запасі, розташованої на території Петрівського району Новостародубської сільської ради. Орієнтовний розмір земельної ділянки 2,0000 га, у тому числі: 2,0000 га – рілля, із цільовим призначенням – для ведення особистого селянського господарства.

2. Розроблений проект землеустрою щодо відведення земельної ділянки у власність підлягає погодженню та затвердженню відповідно до вимог чинного законодавства.

3. Керівнику відділу Держгеокадастру в Петрівському районі при надходженні проекту землеустрою щодо відведення земельної ділянки у власність забезпечити в установленому законодавством порядку:

3.1. погодження проекту землеустрою щодо відведення земельної ділянки у власність;

3.2. реєстрацію земельної ділянки у Державному земельному кадастрі.

4. Контроль за виконанням цього наказу залишаю за собою.

В.о. начальника
Головного управління

Чувпило В.В.

11-982/14-16-СГ від 05.03.2016





ДЕРЖАВНА СЛУЖБА УКРАЇНИ З ПИТАНЬ ГЕОДЕЗІЇ, КАРТОГРАФІЇ ТА
КАДАСТРУ

Головне управління Держгеокадастру у Кіровоградській області

вул.АкадемікаКорольова, 26, м.Кіровоград, 25030, тел.(0522) 34-61-44, факс 34-61-39

E-mail:kirovohrad@land.gov.uaКодЄДРПОУ 39767636

05.03.2016 11-983/14-16-**НАКАЗ**

**Про надання дозволу на
розроблення документації
із землеустрою**

Відповідно до статей 15¹, 116, 118, 121, 122 та 186 Земельного кодексу України, Положення про Головне управління Держгеокадастру у Кіровоградській області, затвердженого наказом Держгеокадастру від 03.03.2015 року № 20.

НАКАЗУЮ:

1. Надати Мовчану Дмитрію Григоровичу дозвіл на розроблення проекту землеустрою щодо відведення земельної ділянки у власність із земель сільськогосподарського призначення державної власності, що перебувають у запасі, розташованої на території Петрівського району Зеленської сільської ради. Орієнтовний розмір земельної ділянки 2,0000 га, у тому числі: 2,0000 га – рілля, із цільовим призначенням – для ведення особистого селянського господарства.

2. Розроблений проект землеустрою щодо відведення земельної ділянки у власність підлягає погодженню та затвердженню відповідно до вимог чинного законодавства.

3. Керівнику відділу Держгеокадастру в Петрівському районі при надходженні проекту землеустрою щодо відведення земельної ділянки у власність забезпечити в установленому законодавством порядку:

3.1. погодження проекту землеустрою щодо відведення земельної ділянки у власність;

3.2. реєстрацію земельної ділянки у Державному земельному кадастрі.

4. Контроль за виконанням цього наказу залишаю за собою.

В.о. начальника
Головного управління

Чувпило В.В.

11-983/14-16-СГ від 05.03.2016





ДЕРЖАВНА СЛУЖБА УКРАЇНИ З ПИТАНЬ ГЕОДЕЗІЇ, КАРТОГРАФІЇ ТА
КАДАСТРУ

Головне управління Держгеокадастру у Кіровоградській області

вул.Академіка Корольова, 26. м.Кіровоград, 25030, тел.(0522) 34-61-44, факс 34-61-39

E-mail: kirovohrad@land.gov.ua Код ЄДРПОУ 39767636

05.03.2016 11-984/14-16-СГ **НАКАЗ**

**Про надання дозволу на
розроблення документації
із землеустрою**

Відповідно до статей 15¹, 116, 118, 121, 122 та 186 Земельного кодексу України, Положення про Головне управління Держгеокадастру у Кіровоградській області, затвердженого наказом Держгеокадастру від 03.03.2015 року № 20.

НАКАЗУЮ:

1. Надати Овчаруку Віталію Григоровичу дозвіл на розроблення проекту землеустрою щодо відведення земельної ділянки у власність із земель сільськогосподарського призначення державної власності, що перебувають у запасі, розташованої на території Петрівського району Іскрівської сільської ради. Орієнтовний розмір земельної ділянки 2,0000 га, у тому числі: 2,0000 га – рілля, із цільовим призначенням – для ведення особистого селянського господарства.

2. Розроблений проект землеустрою щодо відведення земельної ділянки у власність підлягає погодженню та затвердженню відповідно до вимог чинного законодавства.

3. Керівнику відділу Держгеокадастру в Петрівському районі при надходженні проекту землеустрою щодо відведення земельної ділянки у власність забезпечити в установленому законодавством порядку:

3.1. погодження проекту землеустрою щодо відведення земельної ділянки у власність ;

3.2. реєстрацію земельної ділянки у Державному земельному кадастрі.

4. Контроль за виконанням цього наказу залишаю за собою.

В.о. начальника
Головного управління

Чувпило В.В.

11-984/14-16-СГ від 05.03.2016





ДЕРЖАВНА СЛУЖБА УКРАЇНИ З ПИТАНЬ ГЕОДЕЗІЇ, КАРТОГРАФІЇ ТА
КАДАСТРУ

Головне управління Держгеокадастру у Кіровоградській області

вул. Академіка Корольова, 26, м. Кіровоград, 25030, тел. (0522) 34-61-44, факс 34-61-39
E-mail: kirovohrad@land.gov.ua Код ЄДРПОУ 39767636

05.03.2016 11-985/14-16-СГ **НАКАЗ**

№

**Про надання дозволу на
розроблення документації
із землеустрою**

Відповідно до статей 15¹, 116, 118, 122 та 186 Земельного кодексу України, Положення про Головне управління Держгеокадастру у Кіровоградській області, затвердженого наказом Держгеокадастру від 03.03.2015 року № 20,

НАКАЗУЮ:

1. Надати Кабанову Петру Григоровичу дозвіл на розроблення проекту землеустрою щодо відведення земельної ділянки у власність із земель сільськогосподарського призначення державної власності, що перебувають у запасі, розташованої на території Глинської сільської ради, Світловодського району, Кіровоградської області. Орієнтовний розмір земельної ділянки 1,1520 га - ріллі, із цільовим призначенням – для ведення особистого селянського господарства.

2. Розроблений проект землеустрою щодо відведення земельної ділянки у власність підлягає погодженню та затвердженню відповідно до вимог чинного законодавства.

3. Керівнику управління Держгеокадастру у Світловодському районі при надходженні проекту землеустрою щодо відведення земельної ділянки у власність забезпечити в установленному законодавством порядку:

3.1. погодження проекту землеустрою щодо відведення земельної ділянки у власність ;

3.2. реєстрацію земельної ділянки у Державному земельному кадастрі.

4. Контроль за виконання м'яого наказу залишаю за собою.

В.о. начальника
Головного управління

Чувпило В.В.

11-985/14-16-СГ від 05.03.2016





ДЕРЖАВНА СЛУЖБА УКРАЇНИ З ПИТАНЬ ГЕОДЕЗІЇ, КАРТОГРАФІЇ ТА
КАДАСТРУ

Головне управління Держгеокадастру у Кіровоградській області

вул.АкадемікаКорольова, 26, м.Кіровоград, 25030, тел.(0522) 34-61-44, факс 34-61-39

E-mail:kirovohrad@land.gov.uaКодСДРПОУ 39767636

05.03.2016 11-986/14-16-СГ НАКАЗ

**Про надання дозволу на
розроблення документації
із землеустрою**

Відповідно до статей 15¹, 116, 118, 121, 122 та 186 Земельного кодексу України, Положення про Головне управління Держгеокадастру у Кіровоградській області, затвердженого наказом Держгеокадастру від 03.03.2015 року № 20,

НАКАЗУЮ:

1. Надати гр. Вільному Сергію Григоровичу дозвіл на розроблення проекту землеустрою щодо відведення земельної ділянки у власність із земель сільськогосподарського призначення державної власності, що перебувають у резервному фонді, розташовані на території Глинської сільської ради, Світловодського району, Кіровоградської області. Орієнтовний розмір земельної ділянки 1,0000 га, в тому числі: 1,0000 га – рілля, із цільовим призначенням – для ведення особистого селянського господарства.

2. Розроблений проект землеустрою щодо відведення земельної ділянки у власність підлягає погодженню та затвердженню відповідно до вимог чинного законодавства.

3. Керівнику управління Держгеокадастру у Світловодському районі при надходженні проекту землеустрою щодо відведення земельної ділянки у власність забезпечити в установленому законодавством порядку:

3.1. погодження проекту землеустрою щодо відведення земельної ділянки у власність;

3.2. реєстрацію земельної ділянки у Державному земельному кадастрі.

4. Контроль за виконанням цього наказу залишаю за собою.

В.о. начальника
Головного управління

Чувпило В.В.





**ДЕРЖАВНА СЛУЖБА УКРАЇНИ З ПИТАНЬ ГЕОДЕЗІЇ, КАРТОГРАФІЇ ТА
КАДАСТРУ**

Головне управління Держгеокадастру у Кіровоградській області

вул. Академіка Корольова, 26, м. Кіровоград, 25030, тел. (0522) 34-61-44, факс 34-61-39

E-mail: kirovohrad@land.gov.ua Код ЄДРПОУ 39767636

05.03.2016 11-987/14-16-СГ **НАКАЗ**

№

**Про надання дозволу на
розроблення документації
із землеустрою**

Відповідно до статей 15¹, 116, 118, 122 та 186 Земельного кодексу України, Положення про Головне управління Держгеокадастру у Кіровоградській області, затвердженого наказом Держгеокадастру від 03.03.2015 року № 20,

НАКАЗУЮ:

1. Надати Тимошуку Сергію Миколайовичу дозвіл на розроблення проекту землеустрою щодо відведення земельної ділянки у власність із земель сільськогосподарського призначення державної власності, що перебувають у резервному фонді, розташовані на території Глинської сільської ради, Світловодського району, Кіровоградської області. Орієнтовний розмір земельної ділянки 2,0000 га - ріллі, із цільовим призначенням – для ведення особистого селянського господарства.

2. Розроблений проект землеустрою щодо відведення земельної ділянки у власність, підлягає погодженню та затвердженню відповідно до вимог чинного законодавства.

3. Керівнику управління Держгеокадастру у Світловодському районі при надходженні проекту землеустрою щодо відведення земельної ділянки у власність, забезпечити в установленному законодавством порядку:

3.1. погодження проекту землеустрою щодо відведення земельної ділянки у власність;

3.2. реєстрацію земельної ділянки у Державному земельному кадастрі.

4. Контроль за виконанням цього наказу залишаю за собою.

В.о. начальника
Головного управління

Чувпило В.В.

11-987/14-16-СГ від 05.03.2016





ДЕРЖАВНА СЛУЖБА УКРАЇНИ З ПИТАНЬ ГЕОДЕЗІЇ, КАРТОГРАФІЇ ТА
КАДАСТРУ

Головне управління Держгеокадастру у Кіровоградській області

вул. Академіка Корольова, 26, м. Кіровоград, 25030, тел. (0522) 34-61-44, факс 34-61-39

E-mail: kirovohrad@land.gov.ua Код ЄДРПОУ 39767636

05.03.2016 11-988/14-16-НАКАЗ

№

**Про надання дозволу на
розроблення документації
із землеустрою**

Відповідно до статей 15¹, 116, 118, 122 та 186 Земельного кодексу України, Положення про Головне управління Держгеокадастру у Кіровоградській області, затвердженого наказом Держгеокадастру від 03.03.2015 року № 20,

НАКАЗУЮ:

1. Надати Маліновському Сергію Вікторовичу дозвіл на розроблення проекту землеустрою щодо відведення земельної ділянки у власність із земель сільськогосподарського призначення державної власності, що перебувають у запасі, розташованої на території Глинської сільської ради, Світловодського району, Кіровоградської області. Орієнтовний розмір земельної ділянки 2,0000 га - ріллі, із цільовим призначенням – для ведення особистого селянського господарства.

2. Розроблений проект землеустрою щодо відведення земельної ділянки у власність підлягає погодженню та затвердженню відповідно до вимог чинного законодавства.

3. Керівнику управління Держгеокадастру у Світловодському районі при надходженні проекту землеустрою щодо відведення земельної ділянки у власність забезпечити в установленному законодавством порядку:

3.1. погодження проекту землеустрою щодо відведення земельної ділянки у власність;

3.2. реєстрацію земельної ділянки у Державному земельному кадастрі.

4. Контроль за виконанням цього наказу залишаю за собою.

В.о. начальника
Головного управління

Чувпило В.В.

11-988/14-16-СГ від 05.03.2016





ДЕРЖАВНА СЛУЖБА УКРАЇНИ З ПИТАНЬ ГЕОДЕЗІЇ, КАРТОГРАФІЇ ТА
КАДАСТРУ

Головне управління Держгеокадастру у Кіровоградській області

вул.АкадемікаКорольова, 26, м.Кіровоград, 25030, тел.(0522) 34-61-44, факс 34-61-39

E-mail:kirovohrad@land.gov.uaКодЄДРПОУ 39767636

05.03.2016 11-989/14-16-НАКАЗ

**Про надання дозволу на
розроблення документації
із землеустрою**

Відповідно до статей 15¹, 116, 118, 121, 122 та 186 Земельного кодексу України, Положення про Головне управління Держгеокадастру у Кіровоградській області, затвердженого наказом Держгеокадастру від 03.03.2015 року № 20,

НАКАЗУЮ:

1. Надати гр. Волощуку Геннадію Миколайовичу дозвіл на розроблення проекту землеустрою щодо відведення земельної ділянки у власність із земель сільськогосподарського призначення державної власності, що перебувають у запасі, розташованої на території Павлівської сільської ради, Світловодського району, Кіровоградської області. Орієнтовний розмір земельної ділянки 2,0000 га, в тому числі: 2,0000 га – пасовища, із цільовим призначенням – для ведення особистого селянського господарства.

2. Розроблений проект землеустрою щодо відведення земельної ділянки у власність підлягає погодженню та затвердженню відповідно до вимог чинного законодавства.

3. Керівнику управління Держгеокадастру у Світловодському районі при надходженні проекту землеустрою щодо відведення земельної ділянки у власність забезпечити в установленому законодавством порядку:

3.1. погодження проекту землеустрою щодо відведення земельної ділянки у власність;

3.2. реєстрацію земельної ділянки у Державному земельному кадастрі.

4. Контроль за виконанням цього наказу залишаю за собою.

В.о. начальника
Головного управління

Чувпило В.В.





ДЕРЖАВНА СЛУЖБА УКРАЇНИ З ПИТАНЬ ГЕОДЕЗІЇ, КАРТОГРАФІЇ ТА
КАДАСТРУ

Головне управління Держгеокадастру у Кіровоградській області

вул.АкадемікаКорольова, 26, м.Кіровоград, 25030, тел.(0522) 34-61-44, факс 34-61-39

E-mail:kirovohrad@land.gov.uaКодЄДРПОУ 39767636

05.03.2016 11-990/14-16-СГ **НАКАЗ**

№

**Про надання дозволу на
розроблення документації
із землеустрою**

Відповідно до статей 15¹, 116, 118, 122 та 186 Земельного кодексу України, Положення про Головне управління Держгеокадастру у Кіровоградській області, затвердженого наказом Держгеокадастру від 03.03.2015 року № 20,

НАКАЗУЮ:

1. Надати Пазаненку Олександрю Анатолійовичу дозвіл на розроблення проекту землеустрою щодо відведення земельної ділянки у власність із земель сільськогосподарського призначення державної власності, що перебувають у запасі, розташованої на території Павлівської сільської ради, Світловодського району, Кіровоградської області. Орієнтовний розмір земельної ділянки 2,0000 га - пасовища, із цільовим призначенням – для ведення особистого селянського господарства.

2. Розроблений проект землеустрою щодо відведення земельної ділянки у власність підлягає погодженню та затвердженню відповідно до вимог чинного законодавства.

3. Керівнику управління Держгеокадастру у Світловодському районі при надходженні проекту землеустрою щодо відведення земельної ділянки у власність забезпечити в установленному законодавством порядку:

3.1. погодження проекту землеустрою щодо відведення земельної ділянки у власність ;

3.2. реєстрацію земельної ділянки у Державному земельному кадастрі.

4. Контроль за виконанням цього наказу залишаю за собою.

В.о. начальника
Головного управління

Чувпило В.В.

11-990/14-16-СГ від 05.03.2016





ДЕРЖАВНА СЛУЖБА УКРАЇНИ З ПИТАНЬ ГЕОДЕЗІЇ, КАРТОГРАФІЇ ТА
КАДАСТРУ

Головне управління Держгеокадастру у Кіровоградській області

вул.АкадемікаКорольова, 26, м.Кіровоград, 25030, тел.(0522) 34-61-44, факс 34-61-39

05.03.2016 E-mail: kirovohrad@land.gov.ua Код ЄДРПОУ 39767636

НАКАЗ

№

**Про надання дозволу на
розроблення документації
із землеустрою**

Відповідно до статей 15¹, 116, 118, 122 та 186 Земельного кодексу України, Положення про Головне управління Держгеокадастру у Кіровоградській області, затвердженого наказом Держгеокадастру від 03.03.2015 року № 20,

НАКАЗУЮ:

1. Надати Гризану Роману Михайловичу дозвіл на розроблення проекту землеустрою щодо відведення земельної ділянки у власність із земель сільськогосподарського призначення державної власності, що перебувають у запасі, розташованої на території Павлівської сільської ради, Світловодського району, Кіровоградської області. Орієнтовний розмір земельної ділянки 2,0000 га - пасовища, із цільовим призначенням – для ведення особистого селянського господарства.

2. Розроблений проект землеустрою щодо відведення земельної ділянки у власність, підлягає погодженню та затвердженню відповідно до вимог чинного законодавства.

3. Керівнику управління Держгеокадастру у Світловодському районі при надходженні проекту землеустрою щодо відведення земельної ділянки у власність, забезпечити в установленному законодавством порядку:

3.1. погодження проекту землеустрою щодо відведення земельної ділянки у власність ;

3.2. реєстрацію земельної ділянки у Державному земельному кадастрі.

4. Контроль за виконанням цього наказу залишаю за собою.

В.о. начальника
Головного управління

Чупило В.В.

11-991/14-16-СГ від 05.03.2016





ДЕРЖАВНА СЛУЖБА УКРАЇНИ З ПИТАНЬ ГЕОДЕЗІЇ, КАРТОГРАФІЇ ТА
КАДАСТРУ

Головне управління Держгеокадастру у Кіровоградській області

вул.АкадемікаКорольова, 26, м.Кіровоград, 25030, тел.(0522) 34-61-44, факс 34-61-39

E-mail:kirovohrad@land.gov.uaКодЄДРПОУ 39767636

05.03.2016 11-992/14-16-С **НАКАЗ**

**Про надання дозволу на
розроблення документації
із землеустрою**

Відповідно до статей 15¹, 116, 118, 121, 122 та 186 Земельного кодексу України, Положення про Головне управління Держгеокадастру у Кіровоградській області, затвердженого наказом Держгеокадастру від 03.03.2015 року № 20,

НАКАЗУЮ:

1. Надати гр. Рихлику Роману Михайловичу дозвіл на розроблення проекту землеустрою щодо відведення земельної ділянки у власність із земель сільськогосподарського призначення державної власності, що перебувають у запасі, розташованої на території Павлівської сільської ради, Світловодського району, Кіровоградської області. Орієнтовний розмір земельної ділянки 2,0000 га, в тому числі: 2,0000 га – пасовища, із цільовим призначенням – для ведення особистого селянського господарства.

2. Розроблений проект землеустрою щодо відведення земельної ділянки у власність підлягає погодженню та затвердженню відповідно до вимог чинного законодавства.

3. Керівнику управління Держгеокадастру у Світловодському районі при надходженні проекту землеустрою щодо відведення земельної ділянки у власність забезпечити в установленому законодавством порядку:

3.1. погодження проекту землеустрою щодо відведення земельної ділянки у власність;

3.2. реєстрацію земельної ділянки у Державному земельному кадастрі.

4. Контроль за виконанням цього наказу залишаю за собою.

В.о. начальника
Головного управління

Чувпило В.В.

11-992/14-16-СГ від 05.03.2016





ДЕРЖАВНА СЛУЖБА УКРАЇНИ З ПИТАНЬ ГЕОДЕЗІЇ, КАРТОГРАФІЇ ТА
КАДАСТРУ

Головне управління Держгеокадастру у Кіровоградській області

вул.АкадемікаКорольова, 26, м.Кіровоград, 25030, тел.(0522) 34-61-44, факс 34-61-39

E-mail:kirovohrad@land.gov.uaКодЄДРПОУ 39767636

05.03.2016 11-993/14-16-**НАКАЗ**

**Про надання дозволу на
розроблення документації
із землеустрою**

Відповідно до статей 15¹, 116, 118, 121, 122 та 186 Земельного кодексу України, Положення про Головне управління Держгеокадастру у Кіровоградській області, затвердженого наказом Держгеокадастру від 03.03.2015 року № 20,

НАКАЗУЮ:

1. Надати гр. Перову Олександрю Миколайовичу дозвіл на розроблення проекту землеустрою щодо відведення земельної ділянки у власність із земель сільськогосподарського призначення державної власності, що перебувають у запасі, розташованої на території Павлівської сільської ради, Світловодського району, Кіровоградської області. Орієнтовний розмір земельної ділянки 2,0000 га, в тому числі: 2,0000 га – пасовища, із цільовим призначенням – для ведення особистого селянського господарства.

2. Розроблений проект землеустрою щодо відведення земельної ділянки у власність підлягає погодженню та затвердженню відповідно до вимог чинного законодавства.

3. Керівнику управління Держгеокадастру у Світловодському районі при надходженні проекту землеустрою щодо відведення земельної ділянки у власність забезпечити в установленому законодавством порядку:

3.1. погодження проекту землеустрою щодо відведення земельної ділянки у власність;

3.2. реєстрацію земельної ділянки у Державному земельному кадастрі.

4. Контроль за виконанням цього наказу залишаю за собою.

В.о. начальника
Головного управління

Чувпило В.В.

11-993/14-16-СГ від 05.03.2016





ДЕРЖАВНА СЛУЖБА УКРАЇНИ З ПИТАНЬ ГЕОДЕЗІЇ, КАРТОГРАФІЇ ТА
КАДАСТРУ

Головне управління Держгеокадастру у Кіровоградській області

вул.АкадемікаКорольова, 26, м.Кіровоград, 25030, тел.(0522) 34-61-44, факс 34-61-39
E-mail:kirovohrad@land.gov.uaКодЄДРПОУ 39767636

05.03.2016 11-994/14-16-СГ **НАКАЗ**

№

**Про надання дозволу на
розроблення документації
із землеустрою**

Відповідно до статей 15¹, 116, 118, 122 та 186 Земельного кодексу України, Положення про Головне управління Держгеокадастру у Кіровоградській області, затвердженого наказом Держгеокадастру від 03.03.2015 року № 20,

НАКАЗУЮ:

1. Надати Коропенку Олександрю Валерійовичу дозвіл на розроблення проекту землеустрою щодо відведення земельної ділянки у власність із земель сільськогосподарського призначення державної власності, що перебувають у резервному фонді, розташованої на території Павлівської сільської ради, Світловодського району, Кіровоградської області. Орієнтовний розмір земельної ділянки 2,0000 га - сіножаті, із цільовим призначенням – для ведення особистого селянського господарства.

2. Розроблений проект землеустрою щодо відведення земельної ділянки у власність підлягає погодженню та затвердженню відповідно до вимог чинного законодавства.

3. Керівнику управління Держгеокадастру у Світловодському районі при надходженні проекту землеустрою щодо відведення земельної ділянки у власність, забезпечити в установленному законодавством порядку:

3.1. погодження проекту землеустрою щодо відведення земельної ділянки у власність ;

3.2. реєстрацію земельної ділянки у Державному земельному кадастрі.

4. Контроль за виконанням цього наказу залишаю за собою.

В.о. начальника
Головного управління

Чувпило В.В.

11-994/14-16-СГ від 05.03.2016





ДЕРЖАВНА СЛУЖБА УКРАЇНИ З ПИТАНЬ ГЕОДЕЗІЇ, КАРТОГРАФІЇ ТА
КАДАСТРУ

Головне управління Держгеокадастру у Кіровоградській області

вул.АкадемікаКорольова, 26, м.Кіровоград, 25030, тел.(0522) 34-61-44, факс 34-61-39

E-mail:kirovohrad@land.gov.uaКодЄДРПОУ 39767636

05.03.2016 11-995/14-16-СГ **НАКАЗ**

**Про надання дозволу на
розроблення документації
із землеустрою**

Відповідно до статей 15¹, 116, 118, 121, 122 та 186 Земельного кодексу України, Положення про Головне управління Держгеокадастру у Кіровоградській області, затвердженого наказом Держгеокадастру від 03.03.2015 року № 20,

НАКАЗУЮ:

1. Надати гр. Волощуку Андрію Миколайовичу дозвіл на розроблення проекту землеустрою щодо відведення земельної ділянки у власність із земель сільськогосподарського призначення державної власності, що перебувають у запасі, розташованої на території Павлівської сільської ради, Світловодського району, Кіровоградської області. Орієнтовний розмір земельної ділянки 2,0000 га, в тому числі: 2,0000 га – пасовища, із цільовим призначенням – для ведення особистого селянського господарства.

2. Розроблений проект землеустрою щодо відведення земельної ділянки у власність підлягає погодженню та затвердженню відповідно до вимог чинного законодавства.

3. Керівнику управління Держгеокадастру у Світловодському районі при надходженні проекту землеустрою щодо відведення земельної ділянки у власність забезпечити в установленому законодавством порядку:

3.1. погодження проекту землеустрою щодо відведення земельної ділянки у власність;


3.2. реєстрацію земельної ділянки у Державному земельному кадастрі.

4. Контроль за виконанням цього наказу залишаю за собою.

В.о. начальника
Головного управління

Чупило В.В.

11-995/14-16-СГ від 05.03.2016





ДЕРЖАВНА СЛУЖБА УКРАЇНИ З ПИТАНЬ ГЕОДЕЗІЇ, КАРТОГРАФІЇ ТА
КАДАСТРУ

Головне управління Держгеокадастру у Кіровоградській області

вул.АкадемікаКорольова, 26, м.Кіровоград, 25030, тел.(0522) 34-61-44, факс 34-61-39

E-mail:kirovohrad@land.gov.uaКодЄДРПОУ 39767636

05.03.2016 11-996/14-16-СГ **НАКАЗ**

**Про надання дозволу на
розроблення документації
із землеустрою**

Відповідно до статей 15¹, 116, 118, 121, 122 та 186 Земельного кодексу України, Положення про Головне управління Держгеокадастру у Кіровоградській області, затвердженого наказом Держгеокадастру від 03.03.2015 року № 20,

НАКАЗУЮ:

1. Надати гр. Басарабі Іллі Олександровичу дозвіл на розроблення проекту землеустрою щодо відведення земельної ділянки у власність із земель сільськогосподарського призначення державної власності, що перебувають у запасі, розташованої на території Павлівської сільської ради, Світловодського району, Кіровоградської області. Орієнтовний розмір земельної ділянки 2,0000 га, із цільовим призначенням – для ведення особистого селянського господарства.

2. Розроблений проект землеустрою щодо відведення земельної ділянки у власність підлягає погодженню та затвердженню відповідно до вимог чинного законодавства.

3. Керівнику управління Держгеокадастру у Світловодському районі при надходженні проекту землеустрою щодо відведення земельної ділянки у власність забезпечити в установленому законодавством порядку:

3.1. погодження проекту землеустрою щодо відведення земельної ділянки у власність;

3.2. реєстрацію земельної ділянки у Державному земельному кадастрі.

4. Контроль за виконанням цього наказу залишаю за собою.

В.о. начальника
Головного управління

Чувпило В.В.





ДЕРЖАВНА СЛУЖБА УКРАЇНИ З ПИТАНЬ ГЕОДЕЗІЇ, КАРТОГРАФІЇ ТА
КАДАСТРУ

Головне управління Держгеокадастру у Кіровоградській області

вул. Академіка Корольова, 26, м. Кіровоград, 25030, тел. (0522) 34-61-44, факс 34-61-39

E-mail: kirovohrad@land.gov.ua Код ЄДРПОУ 39767636

05.03.2016 11-997/14-16-НАКАЗ

№

**Про надання дозволу на
розроблення документації
із землеустрою**

Відповідно до статей 15¹, 116, 118, 122 та 186 Земельного кодексу України, Положення про Головне управління Держгеокадастру у Кіровоградській області, затвердженого наказом Держгеокадастру від 03.03.2015 року № 20,

НАКАЗУЮ:

1. Надати Мусієнку Олександрю Сергійовичу дозвіл на розроблення проекту землеустрою щодо відведення земельної ділянки у власність із земель сільськогосподарського призначення державної власності, що перебувають у запасі, розташованої на території Павлівської сільської ради, Світловодського району, Кіровоградської області. Орієнтовний розмір земельної ділянки 2,0000 га - пасовища, із цільовим призначенням – для ведення особистого селянського господарства.

2. Розроблений проект землеустрою щодо відведення земельної ділянки у власність, підлягає погодженню та затвердженню відповідно до вимог чинного законодавства.

3. Керівнику управління Держгеокадастру у Світловодському районі при надходженні проекту землеустрою щодо відведення земельної ділянки у власність забезпечити в установленному законодавством порядку:

3.1. погодження проекту землеустрою щодо відведення земельної ділянки у власність ;

3.2. реєстрацію земельної ділянки у Державному земельному кадастрі.

4. Контроль за виконанням цього наказу залишаю за собою.

В.о. начальника
Головного управління

Чувпило В.В.





ДЕРЖАВНА СЛУЖБА УКРАЇНИ З ПИТАНЬ ГЕОДЕЗІЇ, КАРТОГРАФІЇ ТА
КАДАСТРУ

Головне управління Держгеокадастру у Кіровоградській області

вул.АкадемікаКорольова, 26, м.Кіровоград, 25030, тел.(0522) 34-61-44, факс 34-61-39

E-mail:kirovohrad@land.gov.uaКодЄДРПОУ 39767636

05.03.2016 11-998/14-16-~~НАКАЗ~~

**Про надання дозволу на
розроблення документації
із землеустрою**

Відповідно до статей 15¹, 116, 118, 121, 122 та 186 Земельного кодексу України, Положення про Головне управління Держгеокадастру у Кіровоградській області, затвердженого наказом Держгеокадастру від 03.03.2015 року № 20,

НАКАЗУЮ:

1. Надати гр. Тандалькіну Олександрю Миколайовичу дозвіл на розроблення проекту землеустрою щодо відведення земельної ділянки у власність із земель сільськогосподарського призначення державної власності, що перебувають у запасі, розташованої на території Павлівської сільської ради, Світловодського району, Кіровоградської області. Орієнтовний розмір земельної ділянки 2,0000 га, в тому числі: 2,0000 га – пасовища, із цільовим призначенням – для ведення особистого селянського господарства.

2. Розроблений проект землеустрою щодо відведення земельної ділянки у власність підлягає погодженню та затвердженню відповідно до вимог чинного законодавства.

3. Керівнику управління Держгеокадастру у Світловодському районі при надходженні проекту землеустрою щодо відведення земельної ділянки у власність забезпечити в установленому законодавством порядку:

3.1. погодження проекту землеустрою щодо відведення земельної ділянки у власність;

3.2. реєстрацію земельної ділянки у Державному земельному кадастрі.

4. Контроль за виконанням цього наказу залишаю за собою.

В.о. начальника
Головного управління

Чувпило В.В.

11-998/14-16-СГ від 05.03.2016





ДЕРЖАВНА СЛУЖБА УКРАЇНИ З ПИТАНЬ ГЕОДЕЗІЇ, КАРТОГРАФІЇ ТА
КАДАСТРУ

Головне управління Держгеокадастру у Кіровоградській області

вул.АкадемікаКорольова, 26, м.Кіровоград, 25030, тел.(0522) 34-61-44, факс 34-61-39

E-mail:kirovohrad@land.gov.uaКодЄДРПОУ 39767636

05.03.2016 11-999/14-16-СГ **НАКАЗ**

№

**Про надання дозволу на
розроблення документації
із землеустрою**

Відповідно до статей 15¹, 116, 118, 122 та 186 Земельного кодексу України, Положення про Головне управління Держгеокадастру у Кіровоградській області, затвердженого наказом Держгеокадастру від 03.03.2015 року № 20,

НАКАЗУЮ:

1. Надати Ковальову Юрію Миколайовичу дозвіл на розроблення проекту землеустрою щодо відведення земельної ділянки у власність із земель сільськогосподарського призначення державної власності, що перебувають у запасі, розташованої на території Павлівської сільської ради, Світловодського району, Кіровоградської області. Орієнтовний розмір земельної ділянки 2,0000 га - пасовища, із цільовим призначенням – для ведення особистого селянського господарства.

2. Розроблений проект землеустрою щодо відведення земельної ділянки у власність, підлягає погодженню та затвердженню відповідно до вимог чинного законодавства.

3. Керівнику управління Держгеокадастру у Світловодському районі при надходженні проекту землеустрою щодо відведення земельної ділянки у власність, забезпечити в установленному законодавством порядку:

3.1. погодження проекту землеустрою щодо відведення земельної ділянки у власність ;

3.2. реєстрацію земельної ділянки у Державному земельному кадастрі.

4. Контроль за виконанням цього наказу залишаю за собою.

В.о. начальника
Головного управління

Чувпило В.В.

11-999/14-16-СГ від 05.03.2016





ДЕРЖАВНА СЛУЖБА УКРАЇНИ З ПИТАНЬ ГЕОДЕЗІЇ, КАРТОГРАФІЇ ТА
КАДАСТРУ

Головне управління Держгеокадастру у Кіровоградській області

вул.АкадемікаКорольова, 26, м.Кіровоград, 25030, тел.(0522) 34-61-44, факс 34-61-39

E-mail:kirovohrad@land.gov.uaКодЄДРПОУ 39767636

05.03.2016 11-1000/14-16-СГ НАКАЗ

№

**Про надання дозволу на
розроблення документації
із землеустрою**

Відповідно до статей 15¹, 116, 118, 122 та 186 Земельного кодексу України, Положення про Головне управління Держгеокадастру у Кіровоградській області, затвердженого наказом Держгеокадастру від 03.03.2015 року № 20,

НАКАЗУЮ:

1. Надати Єслікову Віктору Вікторовичу дозвіл на розроблення проекту землеустрою щодо відведення земельної ділянки у власність із земель сільськогосподарського призначення державної власності, що перебувають у резервному фонді, розташовані на території Захарівської сільської ради, Світловодського району, Кіровоградської області. Орієнтовний розмір земельної ділянки 2,0000 га - ріллі, із цільовим призначенням – для ведення особистого селянського господарства.

2. Розроблений проект землеустрою щодо відведення земельної ділянки у власність підлягає погодженню та затвердженню відповідно до вимог чинного законодавства.

3. Керівнику управління Держгеокадастру у Світловодському районі при надходженні проекту землеустрою щодо відведення земельної ділянки у власність забезпечити в установленному законодавством порядку:

3.1. погодження проекту землеустрою щодо відведення земельної ділянки у власність ;

3.2. реєстрацію земельної ділянки у Державному земельному кадастрі.

4. Контроль за виконанням цього наказу залишаю за собою.

В.о. начальника
Головного управління

Чупило В.В.

11-1000/14-16-СГ від 05.03.2016





ДЕРЖАВНА СЛУЖБА УКРАЇНИ З ПИТАНЬ ГЕОДЕЗІЇ, КАРТОГРАФІЇ ТА
КАДАСТРУ

Головне управління Держгеокадастру у Кіровоградській області

вул.АкадемікаКорольова, 26, м.Кіровоград, 25030, тел.(0522) 34-61-44, факс 34-61-39

E-mail:kirovohrad@land.gov.uaКодЄДРПОУ 39767636

05.03.2016 11-1001/14-16-СГ НАКАЗ

**Про надання дозволу на
розроблення документації
із землеустрою**

Відповідно до статей 15¹, 116, 118, 121, 122 та 186 Земельного кодексу України, Положення про Головне управління Держгеокадастру у Кіровоградській області, затвердженого наказом Держгеокадастру від 03.03.2015 року № 20,

НАКАЗУЮ:

1. Надати гр. Татарову Віктору Васильовичу дозвіл на розроблення проекту землеустрою щодо відведення земельної ділянки у власність із земель сільськогосподарського призначення державної власності, що перебувають у запасі, розташованої на території Захарівської сільської ради, Світловодського району, Кіровоградської області. Орієнтовний розмір земельної ділянки 2,0000 га, в тому числі: 2,0000 га – пасовища, із цільовим призначенням – для ведення особистого селянського господарства.

2. Розроблений проект землеустрою щодо відведення земельної ділянки у власність підлягає погодженню та затвердженню відповідно до вимог чинного законодавства.

3. Керівнику управління Держгеокадастру у Світловодському районі при надходженні проекту землеустрою щодо відведення земельної ділянки у власність забезпечити в установленому законодавством порядку:

3.1. погодження проекту землеустрою щодо відведення земельної ділянки у власність;

3.2. реєстрацію земельної ділянки у Державному земельному кадастрі.

4. Контроль за виконанням цього наказу залишаю за собою.

В.о. начальника
Головного управління

Чупило В.В.

11-1001/14-16-СГ від 05.03.2016





ДЕРЖАВНА СЛУЖБА УКРАЇНИ З ПИТАНЬ ГЕОДЕЗІЇ, КАРТОГРАФІЇ ТА
КАДАСТРУ

Головне управління Держгеокадастру у Кіровоградській області

вул.АкадемікаКорольова, 26, м.Кіровоград, 25030, тел.(0522) 34-61-44, факс 34-61-39

E-mail:kirovohrad@land.gov.uaКодСДРПОУ 39767636

05.03.2016 11-1002/14-16-СГ **НАКАЗ**

**Про надання дозволу на
розроблення документації
із землеустрою**

Відповідно до статей 15¹, 116, 118, 121, 122 та 186 Земельного кодексу України, Положення про Головне управління Держгеокадастру у Кіровоградській області, затвердженого наказом Держгеокадастру від 03.03.2015 року № 20,

НАКАЗУЮ:

1. Надати гр. Забіяці Станіславу Григоровичу дозвіл на розроблення проекту землеустрою щодо відведення земельної ділянки у власність із земель сільськогосподарського призначення державної власності, що перебувають у запасі, розташованої на території Захарівської сільської ради, Світловодського району, Кіровоградської області. Орієнтовний розмір земельної ділянки 2,0000 га, в тому числі: 2,0000 га – рілля, із цільовим призначенням – для ведення особистого селянського господарства.

2. Розроблений проект землеустрою щодо відведення земельної ділянки у власність підлягає погодженню та затвердженню відповідно до вимог чинного законодавства.

3. Керівнику управління Держгеокадастру у Світловодському районі при надходженні проекту землеустрою щодо відведення земельної ділянки у власність забезпечити в установленому законодавством порядку:

3.1. погодження проекту землеустрою щодо відведення земельної ділянки у власність;

3.2. реєстрацію земельної ділянки у Державному земельному кадастрі.

4. Контроль за виконанням цього наказу залишаю за собою.

В.о. начальника
Головного управління

Чувпило В.В.

11-1002/14-16-СГ від 05.03.2016





ДЕРЖАВНА СЛУЖБА УКРАЇНИ З ПИТАНЬ ГЕОДЕЗІЇ, КАРТОГРАФІЇ ТА
КАДАСТРУ

Головне управління Держгеокадастру у Кіровоградській області

вул. Академіка Корольова, 26, м. Кіровоград, 25030, тел. (0522) 34-61-44, факс 34-61-39

E-mail: kirovohrad@land.gov.ua Код ЄДРПОУ 39767636

05.03.2016 11-1003/14-16-СГ **НАКАЗ**

**Про надання дозволу на
розроблення документації
із землеустрою**

Відповідно до статей 15¹, 116, 118, 121, 122 та 186 Земельного кодексу України, Положення про Головне управління Держгеокадастру у Кіровоградській області, затвердженого наказом Держгеокадастру від 03.03.2015 року № 20,

НАКАЗУЮ:

1. Надати гр. Іващенко Роману Володимировичу дозвіл на розроблення проекту землеустрою щодо відведення земельної ділянки у власність із земель сільськогосподарського призначення державної власності, що перебувають у запасі, розташованої на території Захарівської сільської ради, Світловодського району, Кіровоградської області. Орієнтовний розмір земельної ділянки 2,0000 га, в тому числі: 2,0000 га – пасовища, із цільовим призначенням – для ведення особистого селянського господарства.

2. Розроблений проект землеустрою щодо відведення земельної ділянки у власність підлягає погодженню та затвердженню відповідно до вимог чинного законодавства.

3. Керівнику управління Держгеокадастру у Світловодському районі при надходженні проекту землеустрою щодо відведення земельної ділянки у власність забезпечити в установленому законодавством порядку:

3.1. погодження проекту землеустрою щодо відведення земельної ділянки у власність;

3.2. реєстрацію земельної ділянки у Державному земельному кадастрі.

4. Контроль за виконанням цього наказу залишаю за собою.

В.о. начальника
Головного управління

Чувпило В.В.





ДЕРЖАВНА СЛУЖБА УКРАЇНИ З ПИТАНЬ ГЕОДЕЗІЇ, КАРТОГРАФІЇ ТА
КАДАСТРУ

Головне управління Держгеокадастру у Кіровоградській області

вул.АкадмікаКорольова, 26, м.Кіровоград, 25030, тел.(0522) 34-61-44, факс 34-61-39

E-mail:kirovohrad@land.gov.uaКодСДРПОУ 39767636

05.03.2016 11-1004/14-16-**НАКАЗ**

**Про надання дозволу на
розроблення документації
із землеустрою**

Відповідно до статей 15¹, 116, 118, 121, 122 та 186 Земельного кодексу України, Положення про Головне управління Держгеокадастру у Кіровоградській області, затвердженого наказом Держгеокадастру від 03.03.2015 року № 20,

НАКАЗУЮ:

1. Надати гр. Кодаку Євгенію Юрійовичу дозвіл на розроблення проекту землеустрою щодо відведення земельної ділянки у власність із земель сільськогосподарського призначення державної власності, що перебувають у запасі, розташованої на території Захарівської сільської ради, Світловодського району, Кіровоградської області. Орієнтовний розмір земельної ділянки 2,0000 га, в тому числі: 2,0000 га – пасовища, із цільовим призначенням – для ведення особистого селянського господарства.

2. Розроблений проект землеустрою щодо відведення земельної ділянки у власність підлягає погодженню та затвердженню відповідно до вимог чинного законодавства.

3. Керівнику управління Держгеокадастру у Світловодському районі при надходженні проекту землеустрою щодо відведення земельної ділянки у власність забезпечити в установленому законодавством порядку:

3.1. погодження проекту землеустрою щодо відведення земельної ділянки у власність;

3.2. реєстрацію земельної ділянки у Державному земельному кадастрі.

4. Контроль за виконанням цього наказу залишаю за собою.

В.о. начальника
Головного управління

Чувпило В.В.





ДЕРЖАВНА СЛУЖБА УКРАЇНИ З ПИТАНЬ ГЕОДЕЗІЇ, КАРТОГРАФІЇ ТА
КАДАСТРУ

Головне управління Держгеокадастру у Кіровоградській області

вул. Академіка Корольова, 26, м. Кіровоград, 25030, тел. (0522) 34-61-44, факс 34-61-39
E-mail: kirovohrad@land.gov.ua Код ЄДРПОУ 39767636

05.03.2016 11-1005/14-16-СГ
НАКАЗ

**Про надання дозволу на
розроблення документації
із землеустрою**

Відповідно до статей 15¹, 116, 118, 121, 122 та 186 Земельного кодексу України, Положення про Головне управління Держгеокадастру у Кіровоградській області, затвердженого наказом Держгеокадастру від 03.03.2015 року № 20,

НАКАЗУЮ:

1. Надати гр. Телятнику Олександрю Миколайовичу дозвіл на розроблення проекту землеустрою щодо відведення земельної ділянки у власність із земель сільськогосподарського призначення державної власності, що перебувають у запасі, розташованої на території Захарівської сільської ради, Світловодського району, Кіровоградської області. Орієнтовний розмір земельної ділянки 2,0000 га, в тому числі: 2,0000 га – пасовища, із цільовим призначенням – для ведення особистого селянського господарства.

2. Розроблений проект землеустрою щодо відведення земельної ділянки у власність підлягає погодженню та затвердженню відповідно до вимог чинного законодавства.

3. Керівнику управління Держгеокадастру у Світловодському районі при надходженні проекту землеустрою щодо відведення земельної ділянки у власність забезпечити в установленому законодавством порядку:

3.1. погодження проекту землеустрою щодо відведення земельної ділянки у власність;

3.2. реєстрацію земельної ділянки у Державному земельному кадастрі.

4. Контроль за виконанням цього наказу залишаю за собою.

В.о. начальника
Головного управління

Чувпило В.В.

11-1005/14-16-СГ від 05.03.2016





ДЕРЖАВНА СЛУЖБА УКРАЇНИ З ПИТАНЬ ГЕОДЕЗІЇ, КАРТОГРАФІЇ ТА
КАДАСТРУ

Головне управління Держгеокадастру у Кіровоградській області

вул.АкадемікаКорольова, 26, м.Кіровоград, 25030, тел.(0522) 34-61-44, факс 34-61-39

E-mail:kirovohrad@land.gov.uaКодЄДРПОУ 39767636

05.03.2016 11-1006/14-16-СГ
НАКАЗ

№

**Про надання дозволу на
розроблення документації
із землеустрою**

Відповідно до статей 15¹, 116, 118, 122 та 186 Земельного кодексу України, Положення про Головне управління Держгеокадастру у Кіровоградській області, затвердженого наказом Держгеокадастру від 03.03.2015 року № 20,

НАКАЗУЮ:

1. Надати Мельнику Віктору Миколайовичу дозвіл на розроблення проекту землеустрою щодо відведення земельної ділянки у власність із земель сільськогосподарського призначення державної власності, що перебувають у запасі, розташованої на території Захарівської сільської ради, Світловодського району, Кіровоградської області. Орієнтовний розмір земельної ділянки 2,0000 га - пасовища, із цільовим призначенням – для ведення особистого селянського господарства.

2. Розроблений проект землеустрою щодо відведення земельної ділянки у власність підлягає погодженню та затвердженню відповідно до вимог чинного законодавства.

3. Керівнику управління Держгеокадастру у Світловодському районі при надходженні проекту землеустрою щодо відведення земельної ділянки у власність, забезпечити в установленному законодавством порядку:

3.1. погодження проекту землеустрою щодо відведення земельної ділянки у власність ;

3.2. реєстрацію земельної ділянки у Державному земельному кадастрі.

4. Контроль за виконанням цього наказу залишаю за собою.

В.о. начальника
Головного управління

Чувпило В.В.

11-1006/14-16-СГ від 05.03.2016





ДЕРЖАВНА СЛУЖБА УКРАЇНИ З ПИТАНЬ ГЕОДЕЗІЇ, КАРТОГРАФІЇ ТА
КАДАСТРУ

Головне управління Держгеокадастру у Кіровоградській області

вул.АкадемікаКорольова, 26, м.Кіровоград, 25030, тел.(0522) 34-61-44, факс 34-61-39

E-mail:kirovohrad@land.gov.uaКодЄДРПОУ 39767636

05.03.2016 11-1007/14-16-СГ **НАКАЗ**

**Про надання дозволу на
розроблення документації
із землеустрою**

Відповідно до статей 15¹, 116, 118, 121, 122 та 186 Земельного кодексу України, Положення про Головне управління Держгеокадастру у Кіровоградській області, затвердженого наказом Держгеокадастру від 03.03.2015 року № 20,

НАКАЗУЮ:

1. Надати гр. Лободі Володимиру Володимировичу дозвіл на розроблення проекту землеустрою щодо відведення земельної ділянки у власність із земель сільськогосподарського призначення державної власності, що перебувають у запасі, розташованої на території Захарівської сільської ради, Світловодського району, Кіровоградської області. Орієнтовний розмір земельної ділянки 2,0000 га, в тому числі: 2,0000 га – рілля, із цільовим призначенням – для ведення особистого селянського господарства.

2. Розроблений проект землеустрою щодо відведення земельної ділянки у власність підлягає погодженню та затвердженню відповідно до вимог чинного законодавства.

3. Керівнику управління Держгеокадастру у Світловодському районі при надходженні проекту землеустрою щодо відведення земельної ділянки у власність забезпечити в установленому законодавством порядку:

3.1. погодження проекту землеустрою щодо відведення земельної ділянки у власність;


3.2. реєстрацію земельної ділянки у Державному земельному кадастрі.

4. Контроль за виконанням цього наказу залишаю за собою.

В.о. начальника
Головного управління

Чувпило В.В.

11-1007/14-16-СГ від 05.03.2016





ДЕРЖАВНА СЛУЖБА УКРАЇНИ З ПИТАНЬ ГЕОДЕЗІЇ, КАРТОГРАФІЇ ТА
КАДАСТРУ

Головне управління Держгеокадастру у Кіровоградській області

вул.АкадемікаКорольова, 26, м.Кіровоград, 25030, тел.(0522) 34-61-44, факс 34-61-39

E-mail:kirovohrad@land.gov.uaКодЄДРПОУ 39767636

05.03.2016 11-1008/14-16-СГ **НАКАЗ**

№

**Про надання дозволу на
розроблення документації
із землеустрою**

Відповідно до статей 15¹, 116, 118, 122 та 186 Земельного кодексу України, Положення про Головне управління Держгеокадастру у Кіровоградській області, затвердженого наказом Держгеокадастру від 03.03.2015 року № 20,

НАКАЗУЮ:

1. Надати Дояренку Миколі Валентиновичу дозвіл на розроблення проекту землеустрою щодо відведення земельної ділянки у власність із земель сільськогосподарського призначення державної власності, що перебувають у запасі, розташованої на території Миронівської сільської ради, Світловодського району, Кіровоградської області. Орієнтовний розмір земельної ділянки 2,0000 га - ріллі, із цільовим призначенням – для ведення особистого селянського господарства.

2. Розроблений проект землеустрою щодо відведення земельної ділянки у власність підлягає погодженню та затвердженню відповідно до вимог чинного законодавства.

3. Керівнику управління Держгеокадастру у Світловодському районі при надходженні проекту землеустрою щодо відведення земельної ділянки у власність забезпечити в установленному законодавством порядку:

3.1. погодження проекту землеустрою щодо відведення земельної ділянки у власність ;

3.2. реєстрацію земельної ділянки у Державному земельному кадастрі.

4. Контроль за виконанням цього наказу залишаю за собою.

В.о. начальника
Головного управління

Чувпило В.В.

11-1008/14-16-СГ від 05.03.2016





ДЕРЖАВНА СЛУЖБА УКРАЇНИ З ПИТАНЬ ГЕОДЕЗІЇ, КАРТОГРАФІЇ ТА
КАДАСТРУ

Головне управління Держгеокадастру у Кіровоградській області

вул.АкадемікаКорольова, 26, м.Кіровоград, 25030, тел.(0522) 34-61-44, факс 34-61-39

E-mail:kirovohrad@land.gov.uaКод ЄДРПОУ 39767636

05.03.2016 11-1009/14-16-СГ
НАКАЗ

№

**Про надання дозволу на
розроблення документації
із землеустрою**

Відповідно до статей 15¹, 116, 118, 122 та 186 Земельного кодексу України, Положення про Головне управління Держгеокадастру у Кіровоградській області, затвердженого наказом Держгеокадастру від 03.03.2015 року № 20,

НАКАЗУЮ:

1. Надати Макарову Валерію Юрійовичу дозвіл на розроблення проекту землеустрою щодо відведення земельної ділянки у власність із земель сільськогосподарського призначення державної власності, що перебувають у резервному фонді, розташовані на території Миронівської сільської ради, Світловодського району, Кіровоградської області. Орієнтовний розмір земельної ділянки 1,3107 га - рілля, із цільовим призначенням – для ведення особистого селянського господарства.

2. Розроблений проект землеустрою щодо відведення земельної ділянки у власність, підлягає погодженню та затвердженню відповідно до вимог чинного законодавства.

3. Керівнику управління Держгеокадастру у Світловодському районі при надходженні проекту землеустрою щодо відведення земельної ділянки у власність, забезпечити в установленному законодавством порядку:

3.1. погодження проекту землеустрою щодо відведення земельної ділянки у власність ;

3.2. реєстрацію земельної ділянки у Державному земельному кадастрі.

4. Контроль за виконанням цього наказу залишаю за собою.

В.о. начальника
Головного управління

Чувпило В.В.

11-1009/14-16-СГ від 05.03.2016





ДЕРЖАВНА СЛУЖБА УКРАЇНИ З ПИТАНЬ ГЕОДЕЗІЇ, КАРТОГРАФІЇ ТА
КАДАСТРУ

Головне управління Держгеокадастру у Кіровоградській області

вул.АкадемікаКорольова, 26, м.Кіровоград, 25030, тел.(0522) 34-61-44, факс 34-61-39

E-mail:kirovohrad@land.gov.uaКод ЄДРПОУ 39767636

05.03.2016 11-1010/14-16-НАКАЗ

№

**Про надання дозволу на
розроблення документації
із землеустрою**

Відповідно до статей 15¹, 116, 118, 122 та 186 Земельного кодексу України, Положення про Головне управління Держгеокадастру у Кіровоградській області, затвердженого наказом Держгеокадастру від 03.03.2015 року № 20,

НАКАЗУЮ:

1. Надати Корецькому Владиславу Анатолійовичу дозвіл на розроблення проекту землеустрою щодо відведення земельної ділянки у власність із земель сільськогосподарського призначення державної власності, що перебувають у запасі, розташованої на території Миронівської сільської ради, Світловодського району, Кіровоградської області. Орієнтовний розмір земельної ділянки 2,0000 га - ріллі, із цільовим призначенням – для ведення особистого селянського господарства.

2. Розроблений проект землеустрою щодо відведення земельної ділянки у власність підлягає погодженню та затвердженню відповідно до вимог чинного законодавства.

3. Керівнику управління Держгеокадастру у Світловодському районі при надходженні проекту землеустрою щодо відведення земельної ділянки у власність, забезпечити в установленному законодавством порядку:

3.1. погодження проекту землеустрою щодо відведення земельної ділянки у власність ;

3.2. реєстрацію земельної ділянки у Державному земельному кадастрі.

4. Контроль за виконанням цього наказу залишаю за собою.

В.о. начальника
Головного управління

Чувпило В.В.

11-1010/14-16-СГ від 05.03.2016





ДЕРЖАВНА СЛУЖБА УКРАЇНИ З ПИТАНЬ ГЕОДЕЗІЇ, КАРТОГРАФІЇ ТА
КАДАСТРУ

Головне управління Держгеокадастру у Кіровоградській області

вул. Академіка Корольова, 26, м. Кіровоград, 25030, тел. (0522) 34-61-44, факс 34-61-39

E-mail: kirovohrad@land.gov.ua Код ЄДРПОУ 39767636

05.03.2016 11-1011/14-16-СГ **НАКАЗ**

№

**Про надання дозволу на
розроблення документації
із землеустрою**

Відповідно до статей 15¹, 116, 118, 122 та 186 Земельного кодексу України, Положення про Головне управління Держгеокадастру у Кіровоградській області, затвердженого наказом Держгеокадастру від 03.03.2015 року № 20,

НАКАЗУЮ:

1. Надати Білику Андрію Владиславовичу дозвіл на розроблення проекту землеустрою щодо відведення земельної ділянки у власність із земель сільськогосподарського призначення державної власності, що перебувають у запасі, розташованої на території Григорівської сільської ради, Світловодського району, Кіровоградської області. Орієнтовний розмір земельної ділянки 2,0000 га - ріллі, із цільовим призначенням – для ведення особистого селянського господарства.

2. Розроблений проект землеустрою щодо відведення земельної ділянки у власність, підлягає погодженню та затвердженню відповідно до вимог чинного законодавства.

3. Керівнику управління Держгеокадастру у Світловодському районі при надходженні проекту землеустрою щодо відведення земельної ділянки у власність забезпечити в установленному законодавством порядку:

3.1. погодження проекту землеустрою щодо відведення земельної ділянки у власність ;

3.2. реєстрацію земельної ділянки у Державному земельному кадастрі.

4. Контроль за виконанням цього наказу залишаю за собою.

В.о. начальника
Головного управління

Чувпило В.В.





ДЕРЖАВНА СЛУЖБА УКРАЇНИ З ПИТАНЬ ГЕОДЕЗІЇ, КАРТОГРАФІЇ ТА
КАДАСТРУ

Головне управління Держгеокадастру у Кіровоградській області

вул.АкадемікаКорольова, 26, м.Кіровоград, 25030, тел.(0522) 34-61-44, факс 34-61-39

E-mail:kirovohrad@land.gov.uaКодЄДРПОУ 39767636

05.03.2016 11-1012/14-16-НАКАЗ

**Про надання дозволу на
розроблення документації
із землеустрою**

Відповідно до статей 15¹, 116, 118, 121, 122 та 186 Земельного кодексу України, Положення про Головне управління Держгеокадастру у Кіровоградській області, затвердженого наказом Держгеокадастру від 03.03.2015 року № 20,

НАКАЗУЮ:

1. Надати гр. Бойченку Дмитру Дмитровичу дозвіл на розроблення проекту землеустрою щодо відведення земельної ділянки у власність із земель сільськогосподарського призначення державної власності, що перебувають у запасі, розташованої на території Григорівської сільської ради, Світловодського району, Кіровоградської області. Орієнтовний розмір земельної ділянки 2,0000 га, в тому числі: 2,0000 га – рілля, із цільовим призначенням – для ведення особистого селянського господарства.

2. Розроблений проект землеустрою щодо відведення земельної ділянки у власність підлягає погодженню та затвердженню відповідно до вимог чинного законодавства.

3. Керівнику управління Держгеокадастру у Світловодському районі при надходженні проекту землеустрою щодо відведення земельної ділянки у власність забезпечити в установленому законодавством порядку:

3.1. погодження проекту землеустрою щодо відведення земельної ділянки у власність;


3.2. реєстрацію земельної ділянки у Державному земельному кадастрі.

4. Контроль за виконанням цього наказу залишаю за собою.

В.о. начальника
Головного управління

Чувпило В.В.

11-1012/14-16-СГ від 05.03.2016





ДЕРЖАВНА СЛУЖБА УКРАЇНИ З ПИТАНЬ ГЕОДЕЗІЇ, КАРТОГРАФІЇ ТА
КАДАСТРУ

Головне управління Держгеокадастру у Кіровоградській області

вул.АкадемікаКорольова, 26, м.Кіровоград, 25030, тел.(0522) 34-61-44, факс 34-61-39

E-mail:kirovohrad@land.gov.uaКодЄДРПОУ 39767636

05.03.2016 11-1013/14-16-СГ **НАКАЗ**

**Про надання дозволу на
розроблення документації
із землеустрою**

Відповідно до статей 15¹, 116, 118, 121, 122 та 186 Земельного кодексу України, Положення про Головне управління Держгеокадастру у Кіровоградській області, затвердженого наказом Держгеокадастру від 03.03.2015 року № 20,

НАКАЗУЮ:

1. Надати гр. Скотнікову Олександрю Вячеславовичу дозвіл на розроблення проекту землеустрою щодо відведення земельної ділянки у власність із земель сільськогосподарського призначення державної власності, що перебувають у резервному фонді, розташовані на території Микільської сільської ради, Світловодського району, Кіровоградської області. Орієнтовний розмір земельної ділянки 2,0000 га, в тому числі: 2,0000 га – рілля, із цільовим призначенням – для ведення особистого селянського господарства.

2. Розроблений проект землеустрою щодо відведення земельної ділянки у власність підлягає погодженню та затвердженню відповідно до вимог чинного законодавства.

3. Керівнику управління Держгеокадастру у Світловодському районі при надходженні проекту землеустрою щодо відведення земельної ділянки у власність забезпечити в установленому законодавством порядку:

3.1. погодження проекту землеустрою щодо відведення земельної ділянки у власність;

3.2. реєстрацію земельної ділянки у Державному земельному кадастрі.

4. Контроль за виконанням цього наказу залишаю за собою.

В.о. начальника
Головного управління

Чувпило В.В.

11-1013/14-16-СГ від 05.03.2016





ДЕРЖАВНА СЛУЖБА УКРАЇНИ З ПИТАНЬ ГЕОДЕЗІЇ, КАРТОГРАФІЇ ТА
КАДАСТРУ

Головне управління Держгеокадастру у Кіровоградській області

вул.АкадемікаКорольова, 26, м.Кіровоград, 25030. тел.(0522) 34-61-44, факс 34-61-39

E-mail: kirovohrad@land.gov.uaКодСДРПОУ 39767636

05.03.2016 11-1014/14-16-16 **НАКАЗ**

**Про надання дозволу на
розроблення документації
із землеустрою**

Відповідно до статей 15¹, 116, 118, 121, 122 та 186 Земельного кодексу України, Положення про Головне управління Держгеокадастру у Кіровоградській області, затвердженого наказом Держгеокадастру від 03.03.2015 року № 20,

НАКАЗУЮ:

1. Надати гр. Немченку Михайлу Володимировичу дозвіл на розроблення проекту землеустрою щодо відведення земельної ділянки у власність із земель сільськогосподарського призначення державної власності, що перебувають у запасі, розташованої на території Великоандрусівської сільської ради, Світловодського району, Кіровоградської області. Орієнтовний розмір земельної ділянки 2,0000 га, в тому числі: 2,0000 га – рілля, із цільовим призначенням – для ведення особистого селянського господарства.

2. Розроблений проект землеустрою щодо відведення земельної ділянки у власність підлягає погодженню та затвердженню відповідно до вимог чинного законодавства.

3. Керівнику управління Держгеокадастру у Світловодському районі при надходженні проекту землеустрою щодо відведення земельної ділянки у власність забезпечити в установленому законодавством порядку:

3.1. погодження проекту землеустрою щодо відведення земельної ділянки у власність;

3.2. реєстрацію земельної ділянки у Державному земельному кадастрі.

4. Контроль за виконанням цього наказу залишаю за собою.

В.о. начальника
Головного управління

Чупило В.В.

11-1014/14-16-СГ від 05.03.2016





ДЕРЖАВНА СЛУЖБА УКРАЇНИ З ПИТАНЬ ГЕОДЕЗІЇ, КАРТОГРАФІЇ ТА
КАДАСТРУ

Головне управління Держгеокадастру у Кіровоградській області

вул.АкадемікаКорольова, 26, м.Кіровоград, 25030, тел.(0522) 34-61-44, факс 34-61-39

E-mail:kirovohrad@land.gov.uaКодЄДРПОУ 39767636

05.03.2016 11-1015/14-16-СГ **НАКАЗ**

№

**Про надання дозволу на
розроблення документації
із землеустрою**

Відповідно до статей 15¹, 116, 118, 122 та 186 Земельного кодексу України, Положення про Головне управління Держгеокадастру у Кіровоградській області, затвердженого наказом Держгеокадастру від 03.03.2015 року № 20,

НАКАЗУЮ:

1. Надати Залоїлу Миколі Миколайовичу дозвіл на розроблення проекту землеустрою щодо відведення земельної ділянки у власність із земель сільськогосподарського призначення державної власності, що перебувають у запасі, розташовані на території Великоандрусівської сільської ради, Світловодського району, Кіровоградської області. Орієнтовний розмір земельної ділянки 2,0000 га - ріллі, із цільовим призначенням – для ведення особистого селянського господарства.

2. Розроблений проект землеустрою щодо відведення земельної ділянки у власність, підлягає погодженню та затвердженню відповідно до вимог чинного законодавства.

3. Керівнику управління Держгеокадастру у Світловодському районі при надходженні проекту землеустрою щодо відведення земельної ділянки у власність забезпечити в установленному законодавством порядку:

3.1. погодження проекту землеустрою щодо відведення земельної ділянки у власність ;

3.2. реєстрацію земельної ділянки у Державному земельному кадастрі.

4. Контроль за виконанням цього наказу залишаю за собою.

В.о. начальника
Головного управління

Чувпило В.В.





ДЕРЖАВНА СЛУЖБА УКРАЇНИ З ПИТАНЬ ГЕОДЕЗІЇ, КАРТОГРАФІЇ ТА
КАДАСТРУ

Головне управління Держгеокадастру у Кіровоградській області

вул. Академіка Корольова, 26, м. Кіровоград, 25030, тел. (0522) 34-61-44, факс 34-61-39

E-mail: kirovohrad@land.gov.ua Код ЄДРПОУ 39767636

05.03.2016 11-1016/14-16 **НАКАЗ**

№

**Про надання дозволу на
розроблення документації
із землеустрою**

Відповідно до статей 15¹, 116, 118, 122 та 186 Земельного кодексу України, Положення про Головне управління Держгеокадастру у Кіровоградській області, затвердженого наказом Держгеокадастру від 03.03.2015 року № 20,

НАКАЗУЮ:

1. Надати Ткачу Максиму Юрійовичу дозвіл на розроблення проекту землеустрою щодо відведення земельної ділянки у власність із земель сільськогосподарського призначення державної власності, що перебувають у запасі, розташованої на території Великоандрусівської сільської ради, Світловодського району, Кіровоградської області. Орієнтовний розмір земельної ділянки 2,0000 га - сіножаті, із цільовим призначенням – для ведення особистого селянського господарства.

2. Розроблений проект землеустрою щодо відведення земельної ділянки у власність, підлягає погодженню та затвердженню відповідно до вимог чинного законодавства.

3. Керівнику управління Держгеокадастру у Світловодському районі при надходженні проекту землеустрою щодо відведення земельної ділянки у власність забезпечити в установленному законодавством порядку:

3.1. погодження проекту землеустрою щодо відведення земельної ділянки у власність ;

3.2. реєстрацію земельної ділянки у Державному земельному кадастрі.

4. Контроль за виконанням цього наказу залишаю за собою.

В.о. начальника
Головного управління

Чувпило В.В.





ДЕРЖАВНА СЛУЖБА УКРАЇНИ З ПИТАНЬ ГЕОДЕЗІЇ, КАРТОГРАФІЇ ТА
КАДАСТРУ

Головне управління Держгеокадастру у Кіровоградській області

вул. Академіка Корольова, 26, м. Кіровоград, 25030, тел. (0522) 34-61-44, факс 34-61-39

E-mail: kirovohrad@land.gov.ua Код СДРПОУ 39767636

05.03.2016 11-1017/14-16-**НАКАЗ**

**Про надання дозволу на
розроблення документації
із землеустрою**

Відповідно до статей 15¹, 116, 118, 121, 122 та 186 Земельного кодексу України, Положення про Головне управління Держгеокадастру у Кіровоградській області, затвердженого наказом Держгеокадастру від 03.03.2015 року № 20,

НАКАЗУЮ:

1. Надати гр. Людвіку Владиславу Олеговичу дозвіл на розроблення проекту землеустрою щодо відведення земельної ділянки у власність із земель сільськогосподарського призначення державної власності, що перебувають у запасі, розташованої на території Великоандрусівської сільської ради, Світловодського району, Кіровоградської області. Орієнтовний розмір земельної ділянки 2,0000 га, в тому числі: 2,0000 га – рілля, із цільовим призначенням – для ведення особистого селянського господарства.

2. Розроблений проект землеустрою щодо відведення земельної ділянки у власність підлягає погодженню та затвердженню відповідно до вимог чинного законодавства.

3. Керівнику управління Держгеокадастру у Світловодському районі при надходженні проекту землеустрою щодо відведення земельної ділянки у власність забезпечити в установленому законодавством порядку:

3.1. погодження проекту землеустрою щодо відведення земельної ділянки у власність;

3.2. реєстрацію земельної ділянки у Державному земельному кадастрі.

4. Контроль за виконанням цього наказу залишаю за собою.

В.о. начальника
Головного управління

Чувпило В.В.





ДЕРЖАВНА СЛУЖБА УКРАЇНИ З ПИТАНЬ ГЕОДЕЗІЇ, КАРТОГРАФІЇ ТА
КАДАСТРУ

Головне управління Держгеокадастру у Кіровоградській області

вул. Академіка Корольова, 26, м. Кіровоград, 25030, тел. (0522) 34-61-44, факс 34-61-39

E-mail: kirovohrad@land.gov.ua Код ЄДРПОУ 39767636

05.03.2016 11-1018/14-16-СГ **НАКАЗ**

**Про надання дозволу на
розроблення документації
із землеустрою**

Відповідно до статей 15¹, 116, 118, 121, 122 та 186 Земельного кодексу України, Положення про Головне управління Держгеокадастру у Кіровоградській області, затвердженого наказом Держгеокадастру від 03.03.2015 року № 20,

НАКАЗУЮ:

1. Надати гр. Деркачу Івану Олександровичу дозвіл на розроблення проекту землеустрою щодо відведення земельної ділянки у власність із земель сільськогосподарського призначення державної власності, що перебувають у запасі, розташованої на території Великоандрусівської сільської ради, Світловодського району, Кіровоградської області. Орієнтовний розмір земельної ділянки 2,0000 га, в тому числі: 2,0000 га – рілля, із цільовим призначенням – для ведення особистого селянського господарства.

2. Розроблений проект землеустрою щодо відведення земельної ділянки у власність підлягає погодженню та затвердженню відповідно до вимог чинного законодавства.

3. Керівнику управління Держгеокадастру у Світловодському районі при надходженні проекту землеустрою щодо відведення земельної ділянки у власність забезпечити в установленому законодавством порядку:

3.1. погодження проекту землеустрою щодо відведення земельної ділянки у власність;

3.2. реєстрацію земельної ділянки у Державному земельному кадастрі.

4. Контроль за виконанням цього наказу залишаю за собою.

В.о. начальника
Головного управління

Чувпило В.В.

11-1018/14-16-СГ від 05.03.2016





ДЕРЖАВНА СЛУЖБА УКРАЇНИ З ПИТАНЬ ГЕОДЕЗІЇ, КАРТОГРАФІЇ ТА
КАДАСТРУ

Головне управління Держгеокадастру у Кіровоградській області

вул.АкадемікаКорольова, 26, м.Кіровоград, 25030, тел.(0522) 34-61-44, факс 34-61-39

E-mail:kirovohrad@land.gov.uaКодСДРПОУ 39767636

05.03.2016 11-1019/14-16-СГ НАКАЗ

№

**Про надання дозволу на
розроблення документації
із землеустрою**

Відповідно до статей 15¹, 116, 118, 122 та 186 Земельного кодексу України, Положення про Головне управління Держгеокадастру у Кіровоградській області, затвердженого наказом Держгеокадастру від 03.03.2015 року № 20,

НАКАЗУЮ:

1. Надати Резніченку Роману Григоровичу дозвіл на розроблення проекту землеустрою щодо відведення земельної ділянки у власність із земель сільськогосподарського призначення державної власності, що перебувають у резервному фонді, розташовані на території Великоскелівської сільської ради, Світловодського району, Кіровоградської області. Орієнтовний розмір земельної ділянки 2,0000 га - ріллі, із цільовим призначенням – для ведення особистого селянського господарства.

2. Розроблений проект землеустрою щодо відведення земельної ділянки у власність підлягає погодженню та затвердженню відповідно до вимог чинного законодавства.

3. Керівнику управління Держгеокадастру у Світловодському районі при надходженні проекту землеустрою щодо відведення земельної ділянки у власність забезпечити в установленному законодавством порядку:

3.1. погодження проекту землеустрою щодо відведення земельної ділянки у власність;

3.2. реєстрацію земельної ділянки у Державному земельному кадастрі.

4. Контроль за виконанням цього наказу залишаю за собою.

В.о. начальника
Головного управління

Чувпило В.В.

11-1019/14-16-СГ від 05.03.2016





ДЕРЖАВНА СЛУЖБА УКРАЇНИ З ПИТАНЬ ГЕОДЕЗІЇ, КАРТОГРАФІЇ ТА
КАДАСТРУ

Головне управління Держгеокадастру у Кіровоградській області

вул. Академіка Корольова, 26, м. Кіровоград, 25030, тел. (0522) 34-61-44, факс 34-61-39
E-mail: kirovohrad@land.gov.ua Код ЄДРПОУ 39767636

09.03.2016 11-1020/14-16-**НАКАЗ**

№

**Про надання дозволу на
розроблення документації
із землеустрою**

Відповідно до статей 15¹, 116, 118, 122 та 186 Земельного кодексу України, Положення про Головне управління Держгеокадастру у Кіровоградській області, затвердженого наказом Держгеокадастру від 03.03.2015 року № 20,

НАКАЗУЮ:

1. Надати Карпову Геннадію Вікторовичу дозвіл на розроблення проекту землеустрою щодо відведення земельної ділянки у власність із земель сільськогосподарського призначення державної власності, що перебувають у запасі, розташованої на території Мошоринської сільської ради, Знам'янського району, Кіровоградської області. Орієнтовний розмір земельної ділянки 2,0000 га - ріллі, із цільовим призначенням – для ведення особистого селянського господарства.

2. Розроблений проект землеустрою щодо відведення земельної ділянки у власність підлягає погодженню та затвердженню відповідно до вимог чинного законодавства.

3. Керівнику управління Держгеокадастру у Знам'янському районі при надходженні проекту землеустрою щодо відведення земельної ділянки у власність забезпечити в установленному законодавством порядку:

3.1. погодження проекту землеустрою щодо відведення земельної ділянки у власність ;

3.2. реєстрацію земельної ділянки у Державному земельному кадастрі.

4. Контроль за виконанням цього наказу залишаю за собою.

В.о. начальника
Головного управління

Чувпило В.В.

11-1020/14-16-СГ від 09.03.2016





ДЕРЖАВНА СЛУЖБА УКРАЇНИ З ПИТАНЬ ГЕОДЕЗІЇ, КАРТОГРАФІЇ ТА
КАДАСТРУ

Головне управління Держгеокадастру у Кіровоградській області

вул. Академіка Корольова, 26, м. Кіровоград, 25030, тел. (0522) 34-61-44, факс 34-61-39

E-mail: kirovohrad@land.gov.ua Код ЄДРПОУ 39767636

09.03.2016 11-1021/14-16-СГ **НАКАЗ**

**Про надання дозволу на
розроблення документації
із землеустрою**

Відповідно до статей 15¹, 116, 118, 121, 122 та 186 Земельного кодексу України, Положення про Головне управління Держгеокадастру у Кіровоградській області, затвердженого наказом Держгеокадастру від 03.03.2015 року № 20,

НАКАЗУЮ:

1. Надати гр. Чмихаленко Вікторії Анатоліївні дозвіл на розроблення проекту землеустрою щодо відведення земельної ділянки у власність із земель сільськогосподарського призначення державної власності, що перебувають у запасі, розташованої на території Полтавської сільської ради, Компаніївського району, Кіровоградської області. Орієнтовний розмір земельної ділянки 1,9981 га, в тому числі: 1,9981 га – рілля, із цільовим призначенням – для ведення особистого селянського господарства.

2. Розроблений проект землеустрою щодо відведення земельної ділянки у власність підлягає погодженню та затвердженню відповідно до вимог чинного законодавства.

3. Керівнику відділу Держгеокадастру у Компаніївському районі при надходженні проекту землеустрою щодо відведення земельної ділянки у власність забезпечити в установленому законодавством порядку:

3.1. погодження проекту землеустрою щодо відведення земельної ділянки у власність;

3.2. реєстрацію земельної ділянки у Державному земельному кадастрі.

4. Контроль за виконанням цього наказу залишаю за собою.

В.о. начальника
Головного управління

Чувпило В.В.

11-1021/14-16-СГ від 09.03.2016





ДЕРЖАВНА СЛУЖБА УКРАЇНИ З ПИТАНЬ ГЕОДЕЗІЇ, КАРТОГРАФІЇ ТА
КАДАСТРУ

Головне управління Держгеокадастру у Кіровоградській області

вул. Академіка Корольова, 26, м. Кіровоград, 25030, тел. (0522) 34-61-44, факс 34-61-39

E-mail: kirovohrad@land.gov.ua Код ЄДРПОУ 39767636

09.03.2016 11-1022/14-16-СГ НАКАЗ

№

**Про надання дозволу на
розроблення документації
із землеустрою**

Відповідно до статей 15¹, 116, 118, 122 та 186 Земельного кодексу України, Положення про Головне управління Держгеокадастру у Кіровоградській області, затвердженого наказом Держгеокадастру від 03.03.2015 року № 20,

НАКАЗУЮ:

1. Надати Кулеші Роману Мирославовичу дозвіл на розроблення проекту землеустрою щодо відведення земельної ділянки у власність із земель сільськогосподарського призначення державної власності, що перебувають у запасі, розташованої на території Мошоринської сільської ради, Знам'янського району, Кіровоградської області. Орієнтовний розмір земельної ділянки 1,9364 га - ріллі, із цільовим призначенням – для ведення особистого селянського господарства.

2. Розроблений проект землеустрою щодо відведення земельної ділянки у власність, підлягає погодженню та затвердженню відповідно до вимог чинного законодавства.

3. Керівнику управління Держгеокадастру у Знам'янському районі при надходженні проекту землеустрою щодо відведення земельної ділянки у власність забезпечити в установленному законодавством порядку:

3.1. погодження проекту землеустрою щодо відведення земельної ділянки у власність;

3.2. реєстрацію земельної ділянки у Державному земельному кадастрі.

4. Контроль за виконанням цього наказу залишаю за собою.

В.о. начальника
Головного управління

Чувпило В.В.

11-1022/14-16-СГ від 09.03.2016





**ДЕРЖАВНА СЛУЖБА УКРАЇНИ З ПИТАНЬ ГЕОДЕЗІЇ, КАРТОГРАФІЇ ТА
КАДАСТРУ**

Головне управління Держгеокадастру у Кіровоградській області

вул. Академіка Корольова, 26, м. Кіровоград, 25030, тел. (0522) 34-61-44, факс 34-61-39

E-mail: kirovohrad@land.gov.ua Код ЄДРПОУ 39767636

09.03.2016 11-1023/14-16-СГ **НАКАЗ**

№

**Про надання дозволу на
Розроблення документації
із землеустрою**

Відповідно до статей 15¹, 118, 122, 123 та 134 Земельного кодексу України, Положення про Головне управління Держгеокадастру у Кіровоградській області, затвердженого наказом Держгеокадастру від 03.03.2015 року №20,

НАКАЗУЮ:

1. Надати Зазимку Віктору Петровичу дозвіл на розроблення проекту землеустрою щодо відведення земельної ділянки у власність із земель сільськогосподарського призначення державної власності, що перебувають у запасі розташовані на території Тишківської сільської ради, Добровеличківського району, Кіровоградської області. Орієнтовний розмір земельної ділянки 1,4000 га, із цільовим призначенням – для ведення особистого селянського господарства.

2. Розроблений проект землеустрою щодо відведення земельної ділянки у власність підлягає погодженню та затвердженню відповідно до вимог чинного законодавства.

3. Керівнику Відділу Держгеокадастру у Добровеличківському районі при надходженні проекту землеустрою щодо відведення земельної ділянки у власність забезпечити в установленному законодавством порядку:

3.1. погодження проекту землеустрою щодо відведення земельної ділянки у власність;

3.2. реєстрацію земельної ділянки у Державному земельному кадастрі.

4. Контроль за виконанням цього наказу залишаю за собою.

В.о. начальника
Головного управління

В.В. Чувпило





ДЕРЖАВНА СЛУЖБА УКРАЇНИ З ПИТАНЬ ГЕОДЕЗІЇ, КАРТОГРАФІЇ ТА
КАДАСТРУ

Головне управління Держгеокадастру у Кіровоградській області

вул.АкадемікаКорольова, 26, м.Кіровоград, 25030, тел.(0522) 34-61-44, факс 34-61-39

E-mail:kirovohrad@land.gov.uaКодЄДРПОУ 39767636

09.03.2016 11-1024/14-16-СГ **НАКАЗ**

**Про надання дозволу на
розроблення документації
із землеустрою**

Відповідно до статей 15¹, 116, 118, 121, 122 та 186 Земельного кодексу України, Положення про Головне управління Держгеокадастру у Кіровоградській області, затвердженого наказом Держгеокадастру від 03.03.2015 року № 20,

НАКАЗУЮ:

1. Надати гр. Курінному Руслану Вікторовичу дозвіл на розроблення проекту землеустрою щодо відведення земельної ділянки у власність із земель сільськогосподарського призначення державної власності, що перебувають у запасі, розташованої на території Мар'ївської сільської ради, Компаніївського району, Кіровоградської області. Орієнтовний розмір земельної ділянки 1,9973 га, в тому числі: 1,9973 га – рілля, із цільовим призначенням – для ведення особистого селянського господарства.

2. Розроблений проект землеустрою щодо відведення земельної ділянки у власність підлягає погодженню та затвердженню відповідно до вимог чинного законодавства.

3. Керівнику відділу Держгеокадастру у Компаніївському районі при надходженні проекту землеустрою щодо відведення земельної ділянки у власність забезпечити в установленому законодавством порядку:

3.1. погодження проекту землеустрою щодо відведення земельної ділянки у власність;

3.2. реєстрацію земельної ділянки у Державному земельному кадастрі.

4. Контроль за виконанням цього наказу залишаю за собою.

В.о. начальника
Головного управління

Чувпило В.В.





ДЕРЖАВНА СЛУЖБА УКРАЇНИ З ПИТАНЬ ГЕОДЕЗІЇ, КАРТОГРАФІЇ ТА
КАДАСТРУ

Головне управління Держгеокадастру у Кіровоградській області

вул. Академіка Корольова, 26, м. Кіровоград, 25030, тел. (0522) 34-61-44, факс 34-61-39

E-mail: kirovohrad@land.gov.ua Код ЄДРПОУ 39767636

09.03.2016 11-1025/14-16-СГ **НАКАЗ**

№

**Про надання дозволу на
розроблення документації
із землеустрою**

Відповідно до статей 15¹, 116, 118, 122 та 186 Земельного кодексу України. Положення про Головне управління Держгеокадастру у Кіровоградській області, затвердженого наказом Держгеокадастру від 03.03.2015 року № 20,

НАКАЗУЮ:

1. Надати Геричу Володимирі Івановичу дозвіл на розроблення проекту землеустрою щодо відведення земельної ділянки у власність із земель сільськогосподарського призначення державної власності, що перебувають у резервному фонді, розташованої на території Дмитрівської сільської ради. Знам'янського району, Кіровоградської області. Орієнтовний розмір земельної ділянки 2,0000 га - ріллі, із цільовим призначенням – для ведення особистого селянського господарства.

2. Розроблений проект землеустрою щодо відведення земельної ділянки у власність, підлягає погодженню та затвердженню відповідно до вимог чинного законодавства.

3. Керівнику управління Держгеокадастру у Знам'янському районі при надходженні проекту землеустрою щодо відведення земельної ділянки у власність, забезпечити в установленному законодавством порядку:

3.1. погодження проекту землеустрою щодо відведення земельної ділянки у власність ;

3.2. реєстрацію земельної ділянки у Державному земельному кадастрі.

4. Контроль за виконанням цього наказу залишаю за собою.

В.о. начальника
Головного управління

Чувпило В.В.

11-1025/14-16-СГ від 09.03.2016





ДЕРЖАВНА СЛУЖБА УКРАЇНИ З ПИТАНЬ ГЕОДЕЗІЇ, КАРТОГРАФІЇ ТА
КАДАСТРУ

Головне управління Держгеокадастру у Кіровоградській області

вул.АкадемікаКорольова. 26. м.Кіровоград. 25030. тел.(0522) 34-61-44. факс 34-61-39

E-mail:kirovohrad@and.gov.uaКодЄДРПОУ 39767636

09.03.2016 11-1026/14-16-СГ **НАКАЗ**

**Про надання дозволу на
розроблення документації
із землеустрою**

Відповідно до статей 15¹, 116, 118, 121, 122 та 186 Земельного кодексу України, Положення про Головне управління Держгеокадастру у Кіровоградській області, затвердженого наказом Держгеокадастру від 03.03.2015 року № 20,

НАКАЗУЮ:

1. Надати гр. Буянкіну Віталію Ігоревичу дозвіл на розроблення проекту землеустрою щодо відведення земельної ділянки у власність із земель сільськогосподарського призначення державної власності, що перебувають у запасі, розташованої на території Мар'ївської сільської ради, Компаніївського району, Кіровоградської області. Орієнтовний розмір земельної ділянки 1,9947 га, в тому числі: 1,9947 га – рілля, із цільовим призначенням – для ведення особистого селянського господарства.

2. Розроблений проект землеустрою щодо відведення земельної ділянки у власність підлягає погодженню та затвердженню відповідно до вимог чинного законодавства.

3. Керівнику відділу Держгеокадастру у Компаніївському районі при надходженні проекту землеустрою щодо відведення земельної ділянки у власність забезпечити в установленому законодавством порядку:

3.1. погодження проекту землеустрою щодо відведення земельної ділянки у власність;

3.2. реєстрацію земельної ділянки у Державному земельному кадастрі.

4. Контроль за виконанням цього наказу залишаю за собою.

В.о. начальника
Головного управління

Чувпило В.В.

11-1026/14-16-СГ від 09.03.2016





ДЕРЖАВНА СЛУЖБА УКРАЇНИ З ПИТАНЬ ГЕОДЕЗІЇ, КАРТОГРАФІЇ ТА
КАДАСТРУ

Головне управління Держгеокадастру у Кіровоградській області

вул.АкадемікаКорольова, 26, м.Кіровоград, 25030, тел.(0522) 34-61-44, факс 34-61-39

E-mail:kirovohrad@land.gov.uaКодЄДРПОУ 39767636

09.03.2016 11-1027/14-16-СГ **НАКАЗ**

**Про надання дозволу на
розроблення документації
із землеустрою**

Відповідно до статей 15¹, 116, 118, 121, 122 та 186 Земельного кодексу України, Положення про Головне управління Держгеокадастру у Кіровоградській області, затвердженого наказом Держгеокадастру від 03.03.2015 року № 20,

НАКАЗУЮ:

1. Надати гр. Чернову Сергію Сергійовичу дозвіл на розроблення проекту землеустрою щодо відведення земельної ділянки у власність із земель сільськогосподарського призначення державної власності, що перебувають у запасі, розташованої на території Червоновершківської сільської ради, Компаніївського району, Кіровоградської області. Орієнтовний розмір земельної ділянки 1,9965 га, в тому числі: 1,9965 га – пасовища, із цільовим призначенням – для ведення особистого селянського господарства.

2. Розроблений проект землеустрою щодо відведення земельної ділянки у власність підлягає погодженню та затвердженню відповідно до вимог чинного законодавства.

3. Керівнику відділу Держгеокадастру у Компаніївському районі при надходженні проекту землеустрою щодо відведення земельної ділянки у власність забезпечити в установленому законодавством порядку:

3.1. погодження проекту землеустрою щодо відведення земельної ділянки у власність;

3.2. реєстрацію земельної ділянки у Державному земельному кадастрі.

4. Контроль за виконанням цього наказу залишаю за собою.

В.о. начальника
Головного управління

Чувпило В.В.





ДЕРЖАВНА СЛУЖБА УКРАЇНИ З ПИТАНЬ ГЕОДЕЗІЇ, КАРТОГРАФІЇ ТА
КАДАСТРУ

Головне управління Держгеокадастру у Кіровоградській області

вул. Академіка Корольова, 26, м. Кіровоград, 25030, тел. (0522) 34-61-44, факс 34-61-39

E-mail: kirovohrad@geo.gov.ua Код ЄДРНОУ 39767636

09.03.2016 11-1028/14-16-СГ
НАКАЗ

**Про надання дозволу на
розроблення документації
із землеустрою**

Відповідно до статей 15¹, 116, 118, 121, 122 та 186 Земельного кодексу України, Положення про Головне управління Держгеокадастру у Кіровоградській області, затвердженого наказом Держгеокадастру від 03.03.2015 року № 20,

НАКАЗУЮ:

1. Надати гр. Навошку Миколі Миколайовичу дозвіл на розроблення проекту землеустрою щодо відведення земельної ділянки у власність із земель сільськогосподарського призначення державної власності, що перебувають у запасі, розташованої на території Мар'ївської сільської ради, Компаніївського району, Кіровоградської області. Орієнтовний розмір земельної ділянки 1,9979 га, в тому числі: 1,9979 га – рілля, із цільовим призначенням – для ведення особистого селянського господарства.

2. Розроблений проект землеустрою щодо відведення земельної ділянки у власність підлягає погодженню та затвердженню відповідно до вимог чинного законодавства.

3. Керівнику відділу Держгеокадастру у Компаніївському районі при надходженні проекту землеустрою щодо відведення земельної ділянки у власність забезпечити в установленому законодавством порядку:

3.1. погодження проекту землеустрою щодо відведення земельної ділянки у власність;

3.2. реєстрацію земельної ділянки у Державному земельному кадастрі.

4. Контроль за виконанням цього наказу залишаю за собою.

В.о. начальника
Головного управління

Чувпило В.В.

11-1028/14-16-СГ від 09.03.2016





**ДЕРЖАВНА СЛУЖБА УКРАЇНИ З ПИТАНЬ ГЕОДЕЗІЇ, КАРТОГРАФІЇ ТА
КАДАСТРУ**

Головне управління Держгеокадастру у Кіровоградській області

вул. Академіка Корольова, 26, м. Кіровоград, 25030, тел. (0522) 34-61-44, факс 34-61-39

E-mail: kirovohrad@land.gov.ua Код ЄДРПОУ 39767636

09.03.2016 11-1029/14-16-СГ НАКАЗ

**Про надання дозволу на
розроблення документації
із землеустрою**

Відповідно до статей 15¹, 116, 118, 121, 122 та 186 Земельного кодексу України, Положення про Головне управління Держгеокадастру у Кіровоградській області, затвердженого наказом Держгеокадастру від 03.03.2015 року № 20,

НАКАЗУЮ:

1. Надати гр. Поповичу Ігору Вікторовичу дозвіл на розроблення проекту землеустрою щодо відведення земельної ділянки у власність із земель сільськогосподарського призначення державної власності, що перебувають запасі, розташованої на території Софіївської сільської ради, Компаніївського району, Кіровоградської області. Орієнтовний розмір земельної ділянки 1,9861 га, в тому числі: 1,9861 га – рілля, із цільовим призначенням – для ведення особистого селянського господарства.

2. Розроблений проект землеустрою щодо відведення земельної ділянки у власність підлягає погодженню та затвердженню відповідно до вимог чинного законодавства.

3. Керівнику відділу Держгеокадастру у Компаніївському районі при надходженні проекту землеустрою щодо відведення земельної ділянки у власність забезпечити в установленому законодавством порядку:

3.1. погодження проекту землеустрою щодо відведення земельної ділянки у власність;

3.2. реєстрацію земельної ділянки у Державному земельному кадастрі.

4. Контроль за виконанням цього наказу залишаю за собою.

В.о. начальника
Головного управління

Чувпило В.В.

11-1029/14-16-СГ від 09.03.2016





**ДЕРЖАВНА СЛУЖБА УКРАЇНИ З ПИТАНЬ ГЕОДЕЗІЇ, КАРТОГРАФІЇ ТА
КАДАСТРУ**

Головне управління Держгеокадастру у Кіровоградській області

вул. Академіка Корольова, 26, м. Кіровоград, 25030, тел. (0522) 34-61-44, факс 34-61-39

E-mail: kirovohrad@land.gov.ua Код ЄДРПОУ 39767636

09.03.2016 11-1030/14-16-СГ **НАКАЗ**

**Про надання дозволу на
розроблення документації
із землеустрою**

Відповідно до статей 15¹, 116, 118, 121, 122 та 186 Земельного кодексу України, Положення про Головне управління Держгеокадастру у Кіровоградській області, затвердженого наказом Держгеокадастру від 03.03.2015 року № 20,

НАКАЗУЮ:

1. Надати гр. Бабенку Андрію Володимировичу дозвіл на розроблення проекту землеустрою щодо відведення земельної ділянки у власність із земель сільськогосподарського призначення державної власності, що перебувають у запасі, розташованої на території Компаніївської селищної ради, Компаніївського району, Кіровоградської області. Орієнтовний розмір земельної ділянки 1,4972 га, в тому числі: 1,4972 га – пасовища, із цільовим призначенням – для ведення особистого селянського господарства.

2. Розроблений проект землеустрою щодо відведення земельної ділянки у власність підлягає погодженню та затвердженню відповідно до вимог чинного законодавства.

3. Керівнику відділу Держгеокадастру у Компаніївському районі при надходженні проекту землеустрою щодо відведення земельної ділянки у власність забезпечити в установленому законодавством порядку:

3.1. погодження проекту землеустрою щодо відведення земельної ділянки у власність;

3.2. реєстрацію земельної ділянки у Державному земельному кадастрі.

4. Контроль за виконанням цього наказу залишаю за собою.

В.о. начальника
Головного управління

Чувпило В.В.





ДЕРЖАВНА СЛУЖБА УКРАЇНИ З ПИТАНЬ ГЕОДЕЗІЇ, КАРТОГРАФІЇ ТА
КАДАСТРУ

Головне управління Держгеокадастру у Кіровоградській області

вул. Академіка Корольова, 26, м. Кіровоград, 25030, тел. (0522) 34-61-44, факс 34-61-39

E-mail: kirovohrad@land.gov.ua Код ЄДРПОУ 39767636

09.03.2016 11-1031/14-16-СГ **НАКАЗ**

**Про надання дозволу на
розроблення документації
із землеустрою**

Відповідно до статей 15¹, 116, 118, 121, 122 та 186 Земельного кодексу України, Положення про Головне управління Держгеокадастру у Кіровоградській області, затвердженого наказом Держгеокадастру від 03.03.2015 року № 20,

НАКАЗУЮ:

1. Надати гр. Чижову Руслану Сергійовичу дозвіл на розроблення проекту землеустрою щодо відведення земельної ділянки у власність із земель сільськогосподарського призначення державної власності, що перебувають у запасі, розташованої на території Виноградівської сільської ради, Компаніївського району, Кіровоградської області. Орієнтовний розмір земельної ділянки 1,9987 га, в тому числі: 1,9987 га – рілля, із цільовим призначенням – для ведення особистого селянського господарства.

2. Розроблений проект землеустрою щодо відведення земельної ділянки у власність підлягає погодженню та затвердженню відповідно до вимог чинного законодавства.

3. Керівнику відділу Держгеокадастру у Компаніївському районі при надходженні проекту землеустрою щодо відведення земельної ділянки у власність забезпечити в установленому законодавством порядку:

3.1. погодження проекту землеустрою щодо відведення земельної ділянки у власність;

3.2. реєстрацію земельної ділянки у Державному земельному кадастрі.

4. Контроль за виконанням цього наказу залишаю за собою.

В.о. начальника
Головного управління

Чувпило В.В.





ДЕРЖАВНА СЛУЖБА УКРАЇНИ З ПИТАНЬ ГЕОДЕЗІЇ, КАРТОГРАФІЇ ТА
КАДАСТРУ

Головне управління Держгеокадастру у Кіровоградській області

вул. Академіка Корольова, 26, м. Кіровоград, 25030, тел. (0522) 34-61-44, факс 34-61-39

E-mail: kirovohrad@land.gov.ua Код ЄДРПОУ 39767636

09.03.2016 11-1032/14-16-СГ **НАКАЗ**

**Про затвердження документації
із землеустрою та надання
земельної ділянки у власність
без зміни цільового призначення**

Відповідно до статей 15¹, 20, 116, 118, 121, 122 Земельного кодексу України, Положення про Головне управління Держгеокадастру у Кіровоградській області, затвердженого наказом Держгеокадастру від 03.03.2015 року № 20.

НАКАЗУЮ:

1. Затвердити проект землеустрою щодо відведення земельної ділянки у власність для ведення особистого селянського господарства на території Любомирської сільської ради Добровеличківського району.

2. Надати Скрипковському Сергію Івановичу у власність земельну ділянку площею 2,0000 га, в тому числі: 2,0000 га - рілля кадастровий номер (3521783000:02:000:5811) із земель сільськогосподарського призначення державної власності, що перебувають в запасі без зміни цільового призначення для ведення особистого селянського господарства, розташовану на території Любомирської сільської ради Добровеличківського району.

3. Право власності на земельну ділянку (кадастровий номер 3521783000:02:000:5811) виникає з моменту державної реєстрації цього права та оформлюється відповідно до Закону України "Про державну реєстрацію речових прав на нерухоме майно та їх обтяжень".

4. Контроль за виконанням цього наказу залишаю за собою.

В.о. начальника
Головного управління

В.В. Чувпило

11-1032/14-16-СГ від 09.03.2016





ДЕРЖАВНА СЛУЖБА УКРАЇНИ З ПИТАНЬ ГЕОДЕЗІЇ, КАРТОГРАФІЇ ТА
КАДАСТРУ

Головне управління Держгеокадастру у Кіровоградській області

вул.Академіка Корольова, 26, м.Кіровоград, 25030, тел.(0522) 34-61-44, факс 34-61-39

E-mail: kirovohrad@land.gov.ua Код ЄДРПОУ 39767636

09.03.2016 11-1033/14-16-СГ **НАКАЗ**

**Про затвердження документації
із землеустрою та надання
земельної ділянки у власність
без зміни цільового призначення**

Відповідно до статей 15¹, 20, 116, 118, 121 та 122 Земельного кодексу України, Положення про Головне управління Держгеокадастру у Кіровоградській області, затвердженого наказом Держгеокадастру від 03.03.2015 року № 20.

НАКАЗУЮ:

1. Затвердити проект землеустрою щодо відведення земельної ділянки у власність для ведення особистого селянського господарства на території Голованівського району Голованівської селищної ради.

2. Надати Сударикову Андрію Володимировичу у власність земельну ділянку площею 2,0000 га, в тому числі: рілля площею 2,0000 га (кадастровий номер 3521455100:02:000:0637) із земель сільськогосподарського призначення державної власності, що перебувають у запасі без зміни цільового призначення для ведення особистого селянського господарства, розташовану на території Голованівського району Голованівської селищної ради.

3. Право власності на земельну ділянку (кадастровий номер 3521455100:02:000:0637) виникає з моменту державної реєстрації цього права та оформлюється відповідно до Закону України "Про державну реєстрацію речових прав на нерухоме майно та їх обтяжень".

4. Контроль за виконанням цього наказу залишаю за собою.

В.о. начальника
Головного управління

Чувпило В.В.

11-1033/14-16-СГ від 09.03.2016





ДЕРЖАВНА СЛУЖБА УКРАЇНИ З ПИТАНЬ ГЕОДЕЗІЇ, КАРТОГРАФІЇ ТА
КАДАСТРУ

Головне управління Держгеокадастру у Кіровоградській області

вул.Академіка Корольова, 26, м.Кіровоград, 25030, тел.(0522) 34-61-44, факс 34-61-39

E-mail: kirovohrad@land.gov.ua Код ЄДРПОУ 39767636

09.03.2016 11-1034/14-16-СГ **НАКАЗ**

**Про затвердження документації
із землеустрою та надання
земельної ділянки у власність
без зміни цільового призначення**

Відповідно до статей 15¹, 20, 116, 118, 121 та 122 Земельного кодексу України, Положення про Головне управління Держгеокадастру у Кіровоградській області, затвердженого наказом Держгеокадастру від 03.03.2015 року № 20.

НАКАЗУЮ:

1. Затвердити проект землеустрою щодо відведення земельної ділянки у власність для ведення особистого селянського господарства на території Ульяновського району Луполівської сільської ради.

2. Надати Добрянському Ігорю Володимировичу у власність земельну ділянку площею 2,0000 га, в тому числі: рілля площею 2,0000 га (кадастровий номер 3525585200:02:000:5077) із земель сільськогосподарського призначення державної власності, що перебувають у запасі без зміни цільового призначення для ведення особистого селянського господарства, розташовану на території Ульяновського району Луполівської сільської ради.

3. Право власності на земельну ділянку (кадастровий номер 3525585200:02:000:5077) виникає з моменту державної реєстрації цього права та оформлюється відповідно до Закону України "Про державну реєстрацію речових прав на нерухоме майно та їх обтяжень".

4. Контроль за виконанням цього наказу залишаю за собою.

В.о. начальника
Головного управління

Чупило В.В.

11-1034/14-16-СГ від 09.03.2016





ДЕРЖАВНА СЛУЖБА УКРАЇНИ З ПИТАНЬ ГЕОДЕЗІЇ, КАРТОГРАФІЇ ТА
КАДАСТРУ

Головне управління Держгеокадастру у Кіровоградській області

вул.Академіка Корольова, 26, м.Кіровоград, 25030, тел.(0522) 34-61-44, факс 34-61-39

E-mail: kirovohrad@land.gov.ua Код ЄДРПОУ 39767636

09.03.2016 11-1035/14-16-СГ **НАКАЗ**

**Про затвердження документації
із землеустрою та надання
земельної ділянки у власність
без зміни цільового призначення**

Відповідно до статей 15¹, 20, 116, 118, 121 та 122 Земельного кодексу України, Положення про Головне управління Держгеокадастру у Кіровоградській області, затвердженого наказом Держгеокадастру від 03.03.2015 року № 20.

НАКАЗУЮ:

1. Затвердити проект землеустрою щодо відведення земельної ділянки у власність для ведення особистого селянського господарства на території Новгородківського району Новгородківської селищної ради.

2. Надати Бабенку Дмитру Васильовичу у власність земельну ділянку площею 1,0000 га, в тому числі: рілля площею 1,0000 га (кадастровий номер 3523455100:02:003:5026) із земель сільськогосподарського призначення державної власності, що перебувають у запасі без зміни цільового призначення для ведення особистого селянського господарства, розташовану на території Новгородківського району Новгородківської селищної ради.

3. Право власності на земельну ділянку (кадастровий номер 3523455100:02:003:5026) виникає з моменту державної реєстрації цього права та оформлюється відповідно до Закону України "Про державну реєстрацію речових прав на нерухоме майно та їх обтяжень".

4. Контроль за виконанням цього наказу залишаю за собою.

В.о. начальника
Головного управління

Чувпило В.В.

11-1035/14-16-СГ від 09.03.2016





ДЕРЖАВНА СЛУЖБА УКРАЇНИ З ПИТАНЬ ГЕОДЕЗІЇ, КАРТОГРАФІЇ ТА
КАДАСТРУ

Головне управління Держгеокадастру у Кіровоградській області

вул. Академіка Корольова, 26, м. Кіровоград, 25030, тел. (0522) 34-61-44, факс 34-61-39

E-mail: kirovohrad@land.gov.ua Код ЄДРПОУ 39767636

09.03.2016 11-1036/14-16-СГ **НАКАЗ**

**Про затвердження документації
із землеустрою та надання
земельної ділянки у власність
без зміни цільового призначення**

Відповідно до статей 15¹, 20, 116, 118, 121 та 122 Земельного кодексу України, Положення про Головне управління Держгеокадастру у Кіровоградській області, затвердженого наказом Держгеокадастру від 03.03.2015 року № 20.

НАКАЗУЮ:

1. Затвердити проект землеустрою щодо відведення земельної ділянки у власність для ведення особистого селянського господарства на території Новоукраїнського району Приютівської сільської ради.

2. Надати Бутю Олександрю Сергійовичу у власність земельну ділянку площею 2,0000 га, в тому числі: пасовища площею 2,0000 га (кадастровий номер 3524085200:02:000:0987) із земель сільськогосподарського призначення державної власності, що перебувають у запасі без зміни цільового призначення для ведення особистого селянського господарства, розташовану на території Новоукраїнського району Приютівської сільської ради.

3. Право власності на земельну ділянку (кадастровий номер 3524085200:02:000:0987) виникає з моменту державної реєстрації цього права та оформлюється відповідно до Закону України "Про державну реєстрацію речових прав на нерухоме майно та їх обтяжень".

4. Контроль за виконанням цього наказу залишаю за собою.

В.о. начальника
Головного управління

Чувпило В.В.

11-1036/14-16-СГ від 09.03.2016





ДЕРЖАВНА СЛУЖБА УКРАЇНИ З ПИТАНЬ ГЕОДЕЗІЇ, КАРТОГРАФІЇ ТА
КАДАСТРУ

Головне управління Держгеокадастру у Кіровоградській області

вул. Академіка Корольова, 26, м. Кіровоград, 25030, тел. (0522) 34-61-44, факс 34-61-39

E-mail: kirovohrad@land.gov.ua Код ЄДРПОУ 39767636

09.03.2016 11-1037/14-16-СГ **НАКАЗ**

**Про затвердження документації
із землеустрою та надання
земельної ділянки у власність
без зміни цільового призначення**

Відповідно до статей 15¹, 20, 116, 118, 121 та 122 Земельного кодексу України, Положення про Головне управління Держгеокадастру у Кіровоградській області, затвердженого наказом Держгеокадастру від 03.03.2015 року № 20.

НАКАЗУЮ:

1. Затвердити проект землеустрою щодо відведення земельної ділянки у власність для ведення особистого селянського господарства на території Олександрівського району Олександрівської селищної ради.

2. Надати Візіренку Олегу Анатолійовичу у власність земельну ділянку площею 2,0000 га, в тому числі: рілля площею 2,0000 га (кадастровий номер 3520555100:02:000:5009) із земель сільськогосподарського призначення державної власності, що перебувають у запасі без зміни цільового призначення для ведення особистого селянського господарства, розташовану на території Олександрівського району Олександрівської селищної ради.

3. Право власності на земельну ділянку (кадастровий номер 3520555100:02:000:5009) виникає з моменту державної реєстрації цього права та оформлюється відповідно до Закону України "Про державну реєстрацію речових прав на нерухоме майно та їх обтяжень".

4. Контроль за виконанням цього наказу залишаю за собою.

В.о. начальника
Головного управління

Чувпило В.В.

11-1037/14-16-СГ від 09.03.2016





ДЕРЖАВНА СЛУЖБА УКРАЇНИ З ПИТАНЬ ГЕОДЕЗІЇ, КАРТОГРАФІЇ ТА
КАДАСТРУ

Головне управління Держгеокадастру у Кіровоградській області

вул.Академіка Корольова, 26, м.Кіровоград, 25030, тел.(0522) 34-61-44, факс 34-61-39

E-mail: kirovohrad@land.gov.ua Код ЄДРПОУ 39767636

09.03.2016 11-1038/14-16-СГ **НАКАЗ**

**Про затвердження документації
із землеустрою та надання
земельної ділянки у власність
без зміни цільового призначення**

Відповідно до статей 15¹, 20, 116, 118, 121 та 122 Земельного кодексу України, Положення про Головне управління Держгеокадастру у Кіровоградській області, затвердженого наказом Держгеокадастру від 03.03.2015 року № 20.

НАКАЗУЮ:

1. Затвердити проект землеустрою щодо відведення земельної ділянки у власність для ведення особистого селянського господарства на території Новгородківського району Новгородківської селищної ради.

2. Надати Бабенку Вадиму Васильовичу у власність земельну ділянку площею 1,0800 га, в тому числі: рілля площею 1,0800 га (кадастровий номер 3523455100:02:003:5027) із земель сільськогосподарського призначення державної власності, що перебувають у запасі без зміни цільового призначення для ведення особистого селянського господарства, розташовану на території Новгородківського району Новгородківської селищної ради.

3. Право власності на земельну ділянку (кадастровий номер 3523455100:02:003:5027) виникає з моменту державної реєстрації цього права та оформлюється відповідно до Закону України "Про державну реєстрацію речових прав на нерухоме майно та їх обтяжень".

4. Контроль за виконанням цього наказу залишаю за собою.

В.о. начальника
Головного управління

Чувпило В.В.

11-1038/14-16-СГ від 09.03.2016





ДЕРЖАВНА СЛУЖБА УКРАЇНИ З ПИТАНЬ ГЕОДЕЗІЇ, КАРТОГРАФІЇ ТА
КАДАСТРУ

Головне управління Держгеокадастру у Кіровоградській області

вул.Академіка Корольова, 26, м.Кіровоград, 25030, тел.(0522) 34-61-44, факс 34-61-39

E-mail: kirovohrad@land.gov.ua Код ЄДРПОУ 39767636

09.03.2016 11-1039/14-16-СГ **НАКАЗ**

**Про затвердження документації
із землеустрою та надання
земельної ділянки у власність
без зміни цільового призначення**

Відповідно до статей 15¹, 20, 116, 118, 121 та 122 Земельного кодексу України, Положення про Головне управління Держгеокадастру у Кіровоградській області, затвердженого наказом Держгеокадастру від 03.03.2015 року № 20.

НАКАЗУЮ:

1. Затвердити проект землеустрою щодо відведення земельної ділянки у власність для ведення особистого селянського господарства на території Новгородківського району Новгородківської селищної ради.

2. Надати Шульзі Євгенію Вячеславовичу у власність земельну ділянку площею 1,0000 га, в тому числі: рілля площею 1,0000 га (кадастровий номер 3523455100:02:001:5033) із земель сільськогосподарського призначення державної власності, що перебувають у запасі без зміни цільового призначення для ведення особистого селянського господарства, розташовану на території Новгородківського району Новгородківської селищної ради.

3. Право власності на земельну ділянку (кадастровий номер 3523455100:02:001:5033) виникає з моменту державної реєстрації цього права та оформлюється відповідно до Закону України "Про державну реєстрацію речових прав на нерухоме майно та їх обтяжень".

4. Контроль за виконанням цього наказу залишаю за собою.

В.о. начальника
Головного управління

Чувпило В.В.

11-1039/14-16-СГ від 09.03.2016





ДЕРЖАВНА СЛУЖБА УКРАЇНИ З ПИТАНЬ ГЕОДЕЗІЇ, КАРТОГРАФІЇ ТА
КАДАСТРУ

Головне управління Держгеокадастру у Кіровоградській області

вул.Академіка Корольова, 26, м.Кіровоград, 25030, тел.(0522) 34-61-44, факс 34-61-39

E-mail: kirovohrad@land.gov.ua Код ЄДРПОУ 39767636

09.03.2016 11-1040/14-16-НАКАЗ

**Про затвердження документації
із землеустрою та надання
земельної ділянки у власність
без зміни цільового призначення**

Відповідно до статей 15¹, 20, 116, 118, 121 та 122 Земельного кодексу України, Положення про Головне управління Держгеокадастру у Кіровоградській області, затвердженого наказом Держгеокадастру від 03.03.2015 року № 20.

НАКАЗУЮ:

1. Затвердити проект землеустрою щодо відведення земельної ділянки у власність для ведення особистого селянського господарства на території Новгородківського району Вершино-Кам'янської сільської ради.

2. Надати Калибі Олександрю Миколайовичу у власність земельну ділянку площею 2,0000 га, в тому числі: рілля площею 2,0000 га (кадастровий номер 3523480800:02:000:5257) із земель сільськогосподарського призначення державної власності, що перебувають у запасі без зміни цільового призначення для ведення особистого селянського господарства, розташовану на території Новгородківського району Вершино-Кам'янської сільської ради.

3. Право власності на земельну ділянку (кадастровий номер 3523480800:02:000:5257) виникає з моменту державної реєстрації цього права та оформлюється відповідно до Закону України "Про державну реєстрацію речових прав на нерухоме майно та їх обтяжень".

4. Контроль за виконанням цього наказу залишаю за собою.

В.о. начальника
Головного управління

Чувпило В.В.

11-1040/14-16-СГ від 09.03.2016





ДЕРЖАВНА СЛУЖБА УКРАЇНИ З ПИТАНЬ ГЕОДЕЗІЇ, КАРТОГРАФІЇ ТА
КАДАСТРУ

Головне управління Держгеокадастру у Кіровоградській області

вул.Академіка Корольова, 26, м.Кіровоград, 25030, тел.(0522) 34-61-44, факс 34-61-39

E-mail: kirovohrad@land.gov.ua Код ЄДРПОУ 39767636

09.03.2016 11-1041/14-16-СГ **НАКАЗ**

**Про затвердження документації
із землеустрою та надання
земельної ділянки у власність
без зміни цільового призначення**

Відповідно до статей 15¹, 20, 116, 118, 121 та 122 Земельного кодексу України, Положення про Головне управління Держгеокадастру у Кіровоградській області, затвердженого наказом Держгеокадастру від 03.03.2015 року № 20.

НАКАЗУЮ:

1. Затвердити проект землеустрою щодо відведення земельної ділянки у власність для ведення особистого селянського господарства на території Долинського району Варварівської сільської ради.

2. Надати Драченку Дмитру Васильовичу у власність земельну ділянку площею 2,0000 га, в тому числі: рілля площею 2,0000 га (кадастровий номер 3521981300:02:000:5026) із земель сільськогосподарського призначення державної власності, що перебувають у запасі без зміни цільового призначення для ведення особистого селянського господарства, розташовану на території Долинського району Варварівської сільської ради.

3. Право власності на земельну ділянку (кадастровий номер 3521981300:02:000:5026) виникає з моменту державної реєстрації цього права та оформлюється відповідно до Закону України "Про державну реєстрацію речових прав на нерухоме майно та їх обтяжень".

4. Контроль за виконанням цього наказу залишаю за собою.

В.о. начальника
Головного управління

Чувпило В.В.

11-1041/14-16-СГ від 09.03.2016





ДЕРЖАВНА СЛУЖБА УКРАЇНИ З ПИТАНЬ ГЕОДЕЗІЇ, КАРТОГРАФІЇ ТА
КАДАСТРУ

Головне управління Держгеокадастру у Кіровоградській області

вул. Академіка Корольова, 26, м. Кіровоград, 25030, тел. (0522) 34-61-44, факс 34-61-39

E-mail: kirovohrad@land.gov.ua Код ЄДРПОУ 39767636

09.03.2016 11-1042/14-16-СГ **НАКАЗ**

**Про затвердження документації
із землеустрою та надання
земельної ділянки у власність
без зміни цільового призначення**

Відповідно до статей 15¹, 20, 116, 118, 121 та 122 Земельного кодексу України, Положення про Головне управління Держгеокадастру у Кіровоградській області, затвердженого наказом Держгеокадастру від 03.03.2015 року № 20.

НАКАЗУЮ:

1. Затвердити проект землеустрою щодо відведення земельної ділянки у власність для ведення особистого селянського господарства на території Новомиргородського району Костянтинівської сільської ради.

2. Надати Коровіну Олександрю Валентиновичу у власність земельну ділянку площею 2,0000 га, в тому числі: рілля площею 2,0000 га (кадастровий номер 3523883400:02:000:5060) із земель сільськогосподарського призначення державної власності, що перебувають у запасі без зміни цільового призначення для ведення особистого селянського господарства, розташовану на території Новомиргородського району Костянтинівської сільської ради.

3. Право власності на земельну ділянку (кадастровий номер 3523883400:02:000:5060) виникає з моменту державної реєстрації цього права та оформлюється відповідно до Закону України "Про державну реєстрацію речових прав на нерухоме майно та їх обтяжень".

4. Контроль за виконанням цього наказу залишаю за собою.

В.о. начальника
Головного управління

Чувпило В.В.

11-1042/14-16-СГ від 09.03.2016





ДЕРЖАВНА СЛУЖБА УКРАЇНИ З ПИТАНЬ ГЕОДЕЗІЇ, КАРТОГРАФІЇ ТА
КАДАСТРУ

Головне управління Держгеокадастру у Кіровоградській області

вул.Академіка Корольова, 26, м.Кіровоград, 25030, тел.(0522) 34-61-44, факс 34-61-39

E-mail: kirovohrad@land.gov.ua Код ЄДРПОУ 39767636

09.03.2016 11-1043/14-16-СГ **НАКАЗ**

**Про затвердження документації
із землеустрою та надання
земельної ділянки у власність
без зміни цільового призначення**

Відповідно до статей 15¹, 20, 116, 118, 121 та 122 Земельного кодексу України, Положення про Головне управління Держгеокадастру у Кіровоградській області, затвердженого наказом Держгеокадастру від 03.03.2015 року № 20.

НАКАЗУЮ:

1. Затвердити проект землеустрою щодо відведення земельної ділянки у власність для ведення особистого селянського господарства на території Маловисківського району Маловисківської міської ради.

2. Надати Драгану Віктору Михайловичу у власність земельну ділянку площею 1,0000 га, в тому числі: пасовища площею 1,0000 га (кадастровий номер 3523110100:02:002:5117) із земель сільськогосподарського призначення державної власності, що перебувають у запасі без зміни цільового призначення для ведення особистого селянського господарства, розташовану на території Маловисківського району Маловисківської міської ради.

3. Право власності на земельну ділянку (кадастровий номер 3523110100:02:002:5117) виникає з моменту державної реєстрації цього права та оформлюється відповідно до Закону України "Про державну реєстрацію речових прав на нерухоме майно та їх обтяжень".

4. Контроль за виконанням цього наказу залишаю за собою.

В.о. начальника
Головного управління

Чувпило В.В.

11-1043/14-16-СГ від 09.03.2016





ДЕРЖАВНА СЛУЖБА УКРАЇНИ З ПИТАНЬ ГЕОДЕЗІЇ, КАРТОГРАФІЇ ТА
КАДАСТРУ

Головне управління Держгеокадастру у Кіровоградській області

вул. Академіка Корольова, 26, м. Кіровоград, 25030, тел. (0522) 34-61-44, факс 34-61-39

E-mail: kirovohrad@land.gov.ua Код ЄДРПОУ 39767636

09.03.2016 11-1044/14-16-СГ **НАКАЗ**

**Про затвердження документації
із землеустрою та надання
земельної ділянки у власність
без зміни цільового призначення**

Відповідно до статей 15¹, 20, 116, 118, 121 та 122 Земельного кодексу України, Положення про Головне управління Держгеокадастру у Кіровоградській області, затвердженого наказом Держгеокадастру від 03.03.2015 року № 20.

НАКАЗУЮ:

1. Затвердити проект землеустрою щодо відведення земельної ділянки у власність для ведення особистого селянського господарства на території Голованівського району Голованівської селищної ради.

2. Надати Галімону Ігорю Олександровичу у власність земельну ділянку площею 2,0000 га, в тому числі: рілля площею 2,0000 га (кадастровий номер 3521455100:02:000:0642) із земель сільськогосподарського призначення державної власності, що перебувають у запасі без зміни цільового призначення для ведення особистого селянського господарства, розташовану на території Голованівського району Голованівської селищної ради.

3. Право власності на земельну ділянку (кадастровий номер 3521455100:02:000:0642) виникає з моменту державної реєстрації цього права та оформлюється відповідно до Закону України "Про державну реєстрацію речових прав на нерухоме майно та їх обтяжень".

4. Контроль за виконанням цього наказу залишаю за собою.

В.о. начальника
Головного управління

Чувпило В.В.

11-1044/14-16-СГ від 09.03.2016





ДЕРЖАВНА СЛУЖБА УКРАЇНИ З ПИТАНЬ ГЕОДЕЗІЇ, КАРТОГРАФІЇ ТА
КАДАСТРУ

Головне управління Держгеокадастру у Кіровоградській області

вул.Академіка Корольова, 26, м.Кіровоград, 25030, тел.(0522) 34-61-44, факс 34-61-39

E-mail: kirovohrad@land.gov.ua Код ЄДРПОУ 39767636

~~09.03.2016 11-1045/14-16-СГ~~

НАКАЗ

Про внесення змін до наказу

**Головного управління Держгеокадастру у Кіровоградській області
від дата № 11-1382/14-15-СГ**

Відповідно до статей 15¹, 116, 118, 121, 122 та 186 Земельного кодексу України, Положення про Головне управління Держгеокадастру у Кіровоградській області, затвердженого наказом Держгеокадастру від 24.03.2015 року за № 20.

НАКАЗУЮ:

1. Внести зміни до наказу Головне управління Держгеокадастру у Кіровоградській області від дата № 11-1382/14-15-СГ « про надання дозволу на розроблення документації із землеустрою » виклавши пункт 4 у новій редакції:

1) 4. гр. Басаку Олександровичу подати на затвердження, розроблений та погоджений відповідно до вимог чинного законодавства, проект землеустрою щодо відведення земельної ділянки.

2. Контроль за виконанням цього наказу залишаю за собою.

В.о. начальника
Головного управління

Чувпило В.В.





ДЕРЖАВНА СЛУЖБА УКРАЇНИ З ПИТАНЬ ГЕОДЕЗІЇ, КАРТОГРАФІЇ ТА
КАДАСТРУ

Головне управління Держгеокадастру у Кіровоградській області

вул.Академіка Корольова, 26, м.Кіровоград, 25030, тел.(0522) 34-61-44, факс 34-61-39

E-mail: kirovohrad@land.gov.ua Код ЄДРПОУ 39767636

09.03.2016 11-1046/14-16-СГ **НАКАЗ**

**Про затвердження документації
із землеустрою та надання
земельної ділянки у власність
із зміною цільового призначення/**

Відповідно до статей 15¹, 20, 116, 118, 121 та 122 Земельного кодексу України, Положення про Головне управління Держгеокадастру у Кіровоградській області, затвердженого наказом Держгеокадастру від 03.03.2015 року № 20.

НАКАЗУЮ:

1. Затвердити проект землеустрою щодо відведення земельної ділянки у власність для ведення особистого селянського господарства на території Голованівського району Межирічківської сільської ради.

2. Надати Гащуку Роману Володимировичу у власність земельну ділянку площею 1,4000 га, в тому числі: пасовища площею 1,4000 га (кадастровий номер 3521485200:02:000:0647) із земель сільськогосподарського призначення державної власності, що перебувають у запасі без зміни цільового призначення для ведення особистого селянського господарства, розташовану на території Голованівського району Межирічківської сільської ради.

3. Право власності на земельну ділянку (кадастровий номер 3521485200:02:000:0647) виникає з моменту державної реєстрації цього права та оформлюється відповідно до Закону України "Про державну реєстрацію речових прав на нерухоме майно та їх обтяжень".

4. Контроль за виконанням цього наказу залишаю за собою.

В.о. начальника
Головного управління

Чувпило В.В.

11-1046/14-16-СГ від 09.03.2016





ДЕРЖАВНА СЛУЖБА УКРАЇНИ З ПИТАНЬ ГЕОДЕЗІЇ, КАРТОГРАФІЇ ТА
КАДАСТРУ

Головне управління Держгеокадастру у Кіровоградській області

вул. Академіка Корольова, 26, м. Кіровоград, 25030, тел. (0522) 34-61-44, факс 34-61-39

E-mail: kirovohrad@land.gov.ua Код ЄДРПОУ 39767636

09.03.2016 11-1047/14-16-СГ **НАКАЗ**

**Про затвердження документації
із землеустрою та надання
земельної ділянки у власність
без зміни цільового призначення**

Відповідно до статей 15¹, 20, 116, 118, 121 та 122 Земельного кодексу України, Положення про Головне управління Держгеокадастру у Кіровоградській області, затвердженого наказом Держгеокадастру від 03.03.2015 року № 20.

НАКАЗУЮ:

1. Затвердити проект землеустрою щодо відведення земельної ділянки у власність для ведення особистого селянського господарства на території Голованівського району Межирічківської сільської ради.

2. Надати Ковбасюку Андрію Андрійовичу у власність земельну ділянку площею 1,4000 га, в тому числі: пасовища площею 1,4000 га (кадастровий номер 3521485200:02:000:0650) із земель сільськогосподарського призначення державної власності, що перебувають у запасі без зміни цільового призначення для ведення особистого селянського господарства, розташовану на території Голованівського району Межирічківської сільської ради.

3. Право власності на земельну ділянку (кадастровий номер 3521485200:02:000:0650) виникає з моменту державної реєстрації цього права та оформлюється відповідно до Закону України "Про державну реєстрацію речових прав на нерухоме майно та їх обтяжень".

4. Контроль за виконанням цього наказу залишаю за собою.

В.о. начальника
Головного управління

Чувпило В.В.

11-1047/14-16-СГ від 09.03.2016





ДЕРЖАВНА СЛУЖБА УКРАЇНИ З ПИТАНЬ ГЕОДЕЗІЇ, КАРТОГРАФІЇ ТА
КАДАСТРУ

Головне управління Держгеокадастру у Кіровоградській області

вул. Академіка Корольова, 26, м. Кіровоград, 25030, тел. (0522) 34-61-44, факс 34-61-39

E-mail: kirovohrad@land.gov.ua Код ЄДРПОУ 39767636

09.03.2016 11-1048/14-16-СГ **НАКАЗ**

**Про затвердження документації
із землеустрою та надання
земельної ділянки у власність
без зміни цільового призначення**

Відповідно до статей 15¹, 20, 116, 118, 121 та 122 Земельного кодексу України, Положення про Головне управління Держгеокадастру у Кіровоградській області, затвердженого наказом Держгеокадастру від 03.03.2015 року № 20.

НАКАЗУЮ:

1. Затвердити проект землеустрою щодо відведення земельної ділянки у власність для ведення особистого селянського господарства на території Голованівського району Межирічківської сільської ради.

2. Надати Вагнеру Івану Францовичу у власність земельну ділянку площею 1,4000 га, в тому числі: пасовища площею 1,4000 га (кадастровий номер 3521485200:02:000:0687) із земель сільськогосподарського призначення державної власності, що перебувають у запасі без зміни цільового призначення для ведення особистого селянського господарства, розташовану на території Голованівського району Межирічківської сільської ради.

3. Право власності на земельну ділянку (кадастровий номер 3521485200:02:000:0687) виникає з моменту державної реєстрації цього права та оформлюється відповідно до Закону України "Про державну реєстрацію речових прав на нерухоме майно та їх обтяжень".

4. Контроль за виконанням цього наказу залишаю за собою.

В.о. начальника
Головного управління

Чувпило В.В.

11-1048/14-16-СГ від 09.03.2016





ДЕРЖАВНА СЛУЖБА УКРАЇНИ З ПИТАНЬ ГЕОДЕЗІЇ, КАРТОГРАФІЇ ТА
КАДАСТРУ

Головне управління Держгеокадастру у Кіровоградській області

вул.Академіка Корольова, 26, м.Кіровоград, 25030, тел.(0522) 34-61-44, факс 34-61-39

E-mail: kirovohrad@land.gov.ua Код ЄДРПОУ 39767636

09.03.2016 11-1049/14-16-СГ **НАКАЗ**

**Про затвердження документації
із землеустрою та надання
земельної ділянки у власність
без зміни цільового призначення**

Відповідно до статей 15¹, 20, 116, 118, 121 та 122 Земельного кодексу України, Положення про Головне управління Держгеокадастру у Кіровоградській області, затвердженого наказом Держгеокадастру від 03.03.2015 року № 20.

НАКАЗУЮ:

1. Затвердити проект землеустрою щодо відведення земельної ділянки у власність для ведення особистого селянського господарства на території Голованівського району Межирічківської сільської ради.

2. Надати Трачу Віктору Андрійовичу у власність земельну ділянку площею 1,4000 га, в тому числі: пасовища площею 1,4000 га (кадастровий номер 3521485200:02:000:0682) із земель сільськогосподарського призначення державної власності, що перебувають у запасі без зміни цільового призначення для ведення особистого селянського господарства, розташовану на території Голованівського району Межирічківської сільської ради.

3. Право власності на земельну ділянку (кадастровий номер 3521485200:02:000:0682) виникає з моменту державної реєстрації цього права та оформлюється відповідно до Закону України "Про державну реєстрацію речових прав на нерухоме майно та їх обтяжень".

4. Контроль за виконанням цього наказу залишаю за собою.

В.о. начальника
Головного управління

Чувпило В.В.

11-1049/14-16-СГ від 09.03.2016





ДЕРЖАВНА СЛУЖБА УКРАЇНИ З ПИТАНЬ ГЕОДЕЗІЇ, КАРТОГРАФІЇ ТА
КАДАСТРУ

Головне управління Держгеокадастру у Кіровоградській області

вул. Академіка Корольова, 26, м. Кіровоград, 25030, тел. (0522) 34-61-44, факс 34-61-39

E-mail: kirovohrad@land.gov.ua Код ЄДРПОУ 39767636

09.03.2016 11-1050/14-16-СГ **НАКАЗ**

**Про затвердження документації
із землеустрою та надання
земельної ділянки у власність
без зміни цільового призначення**

Відповідно до статей 15¹, 20, 116, 118, 121 та 122 Земельного кодексу України, Положення про Головне управління Держгеокадастру у Кіровоградській області, затвердженого наказом Держгеокадастру від 03.03.2015 року № 20.

НАКАЗУЮ:

1. Затвердити проект землеустрою щодо відведення земельної ділянки у власність для ведення особистого селянського господарства на території Голованівського району Межирічківської сільської ради.

2. Надати Трачу Андрію Андрійовичу у власність земельну ділянку площею 1,4000 га, в тому числі: пасовища площею 1,4000 га (кадастровий номер 3521485200:02:000:0689) із земель сільськогосподарського призначення державної власності, що перебувають у запасі без зміни цільового призначення для ведення особистого селянського господарства, розташовану на території Голованівського району Межирічківської сільської ради.

3. Право власності на земельну ділянку (кадастровий номер 3521485200:02:000:0689) виникає з моменту державної реєстрації цього права та оформлюється відповідно до Закону України "Про державну реєстрацію речових прав на нерухоме майно та їх обтяжень".

4. Контроль за виконанням цього наказу залишаю за собою.

В.о. начальника
Головного управління

Чувпило В.В.

11-1050/14-16-СГ від 09.03.2016





ДЕРЖАВНА СЛУЖБА УКРАЇНИ З ПИТАНЬ ГЕОДЕЗІЇ, КАРТОГРАФІЇ ТА
КАДАСТРУ

Головне управління Держгеокадастру у Кіровоградській області

вул. Академіка Корольова, 26, м. Кіровоград, 25030, тел. (0522) 34-61-44, факс 34-61-39

E-mail: kirovohrad@land.gov.ua Код ЄДРПОУ 39767636

09.03.2016 11-1051/14-16-СГ **НАКАЗ**

**Про затвердження документації
із землеустрою та надання
земельної ділянки у власність
без зміни цільового призначення**

Відповідно до статей 15¹, 20, 116, 118, 121 та 122 Земельного кодексу України, Положення про Головне управління Держгеокадастру у Кіровоградській області, затвердженого наказом Держгеокадастру від 03.03.2015 року № 20.

НАКАЗУЮ:

1. Затвердити проект землеустрою щодо відведення земельної ділянки у власність для ведення особистого селянського господарства на території Голованівського району Межирічківської сільської ради.

2. Надати Сірош Ларисі Володимирівні у власність земельну ділянку площею 1,4000 га, в тому числі: пасовища площею 1,4000 га (кадастровий номер 3521485200:02:000:0645) із земель сільськогосподарського призначення державної власності, що перебувають у запасі без зміни цільового призначення для ведення особистого селянського господарства, розташовану на території Голованівського району Межирічківської сільської ради.

3. Право власності на земельну ділянку (кадастровий номер 3521485200:02:000:0645) виникає з моменту державної реєстрації цього права та оформлюється відповідно до Закону України "Про державну реєстрацію речових прав на нерухоме майно та їх обтяжень".

4. Контроль за виконанням цього наказу залишаю за собою.

В.о. начальника
Головного управління

Чувпило В.В.

11-1051/14-16-СГ від 09.03.2016





ДЕРЖАВНА СЛУЖБА УКРАЇНИ З ПИТАНЬ ГЕОДЕЗІЇ, КАРТОГРАФІЇ ТА
КАДАСТРУ

Головне управління Держгеокадастру у Кіровоградській області

вул.Академіка Корольова, 26, м.Кіровоград, 25030, тел.(0522) 34-61-44, факс 34-61-39

E-mail: kirovohrad@land.gov.ua Код ЄДРПОУ 39767636

09.03.2016 11-1052/14-16-СГ **НАКАЗ**

**Про затвердження документації
із землеустрою та надання
земельної ділянки у власність
без зміни цільового призначення**

Відповідно до статей 15¹, 20, 116, 118, 121 та 122 Земельного кодексу України, Положення про Головне управління Держгеокадастру у Кіровоградській області, затвердженого наказом Держгеокадастру від 03.03.2015 року № 20.

НАКАЗУЮ:

1. Затвердити проект землеустрою щодо відведення земельної ділянки у власність для ведення особистого селянського господарства на території Голованівського району Межирічківської сільської ради.

2. Надати Копієвському Сергію Володимировичу у власність земельну ділянку площею 1,4000 га, в тому числі: пасовища площею 1,4000 га (кадастровий номер 3521485200:02:000:0653) із земель сільськогосподарського призначення державної власності, що перебувають у запасі без зміни цільового призначення для ведення особистого селянського господарства, розташовану на території Голованівського району Межирічківської сільської ради.

3. Право власності на земельну ділянку (кадастровий номер 3521485200:02:000:0653) виникає з моменту державної реєстрації цього права та оформлюється відповідно до Закону України "Про державну реєстрацію речових прав на нерухоме майно та їх обтяжень".

4. Контроль за виконанням цього наказу залишаю за собою.

В.о. начальника
Головного управління

Чувпило В.В.

11-1052/14-16-СГ від 09.03.2016





ДЕРЖАВНА СЛУЖБА УКРАЇНИ З ПИТАНЬ ГЕОДЕЗІЇ, КАРТОГРАФІЇ ТА
КАДАСТРУ

Головне управління Держгеокадастру у Кіровоградській області

вул. Академіка Корольова, 26, м. Кіровоград, 25030, тел. (0522) 34-61-44, факс 34-61-39

E-mail: kirovohrad@land.gov.ua Код ЄДРПОУ 39767636

09.03.2016 11-1053/14-16-СГ **НАКАЗ**

**Про надання дозволу на
розроблення документації
із землеустрою**

Відповідно до статей 15¹, 116, 118, 121, 122 та 186 Земельного кодексу України, Положення про Головне управління Держгеокадастру у Кіровоградській області, затвердженого наказом Держгеокадастру від 03.03.2015 року № 20.

НАКАЗУЮ:

1. Надати Вовсі Олександрю Миколайовичу дозвіл на розроблення проекту землеустрою щодо відведення земельної ділянки у власність із земель сільськогосподарського призначення державної власності, що перебувають у запасі, розташованої на території Онуфріївського району Деріївської сільської ради. Орієнтовний розмір земельної ділянки 2,0000 га, у тому числі: 2,0000 га – пасовища, із цільовим призначенням – для ведення особистого селянського господарства.

2. Розроблений проект землеустрою щодо відведення земельної ділянки у власність підлягає погодженню та затвердженню відповідно до вимог чинного законодавства.

3. Керівнику відділу Держгеокадастру в Онуфріївському районі при надходженні проекту землеустрою щодо відведення земельної ділянки у власність забезпечити в установленому законодавством порядку:

3.1. погодження проекту землеустрою щодо відведення земельної ділянки у власність ;

3.2. реєстрацію земельної ділянки у Державному земельному кадастрі.

4. Контроль за виконанням цього наказу залишаю за собою.

В.о. начальника
Головного управління

Чувпило В.В.





ДЕРЖАВНА СЛУЖБА УКРАЇНИ З ПИТАНЬ ГЕОДЕЗІЇ, КАРТОГРАФІЇ ТА
КАДАСТРУ

Головне управління Держгеокадастру у Кіровоградській області

вул.Академіка Корольова, 26, м.Кіровоград, 25030, тел.(0522) 34-61-44, факс 34-61-39

E-mail: kirovohrad@land.gov.ua Код ЄДРПОУ 39767636

09.03.2016 11-1054/14-16-СГ **НАКАЗ**

**Про затвердження документації
із землеустрою та надання
земельної ділянки у власність
без зміни цільового призначення**

Відповідно до статей 15¹, 20, 116, 118, 121 та 122 Земельного кодексу України, Положення про Головне управління Держгеокадастру у Кіровоградській області, затвердженого наказом Держгеокадастру від 03.03.2015 року № 20.

НАКАЗУЮ:

1. Затвердити проект землеустрою щодо відведення земельної ділянки у власність для ведення особистого селянського господарства на території Кіровоградського району Грузьківської сільської ради.

2. Надати Смутчаку Володимирі Васильовичу у власність земельну ділянку площею 2,0000 га, в тому числі: рілля площею 2,0000 га (кадастровий номер 3522582800:02:000:2999) із земель сільськогосподарського призначення державної власності, що перебувають у запасі без зміни цільового призначення для ведення особистого селянського господарства, розташовану на території Кіровоградського району Грузьківської сільської ради.

3. Право власності на земельну ділянку (кадастровий номер 3522582800:02:000:2999) виникає з моменту державної реєстрації цього права та оформлюється відповідно до Закону України "Про державну реєстрацію речових прав на нерухоме майно та їх обтяжень".

4. Контроль за виконанням цього наказу залишаю за собою.

В.о. начальника
Головного управління

Чувпило В.В.

11-1054/14-16-СГ від 09.03.2016





ДЕРЖАВНА СЛУЖБА УКРАЇНИ З ПИТАНЬ ГЕОДЕЗІЇ, КАРТОГРАФІЇ ТА
КАДАСТРУ

Головне управління Держгеокадастру у Кіровоградській області

вул. Академіка Корольова, 26, м. Кіровоград, 25030, тел. (0522) 34-61-44, факс 34-61-39

E-mail: kirovohrad@land.gov.ua Код ЄДРПОУ 39767636

09.03.2016 11-1055/14-16-СГ **НАКАЗ**

**Про затвердження документації
із землеустрою та надання
земельної ділянки у власність
без зміни цільового призначення**

Відповідно до статей 15¹, 20, 116, 118, 121 та 122 Земельного кодексу України, Положення про Головне управління Держгеокадастру у Кіровоградській області, затвердженого наказом Держгеокадастру від 03.03.2015 року № 20.

НАКАЗУЮ:

1. Затвердити проект землеустрою щодо відведення земельної ділянки у власність для ведення особистого селянського господарства на території Кіровоградського району Грузьківської сільської ради.

2. Надати Пікашу Ярославу Володимировичу у власність земельну ділянку площею 2,0000 га, в тому числі: рілля площею 2,0000 га (кадастровий номер 3522582800:02:000:3002) із земель сільськогосподарського призначення державної власності, що перебувають у запасі без зміни цільового призначення для ведення особистого селянського господарства, розташовану на території Кіровоградського району Грузьківської сільської ради.

3. Право власності на земельну ділянку (кадастровий номер 3522582800:02:000:3002) виникає з моменту державної реєстрації цього права та оформлюється відповідно до Закону України "Про державну реєстрацію речових прав на нерухоме майно та їх обтяжень".

4. Контроль за виконанням цього наказу залишаю за собою.

В.о. начальника
Головного управління

Чувпило В.В.

11-1055/14-16-СГ від 09.03.2016





ДЕРЖАВНА СЛУЖБА УКРАЇНИ З ПИТАНЬ ГЕОДЕЗІЇ, КАРТОГРАФІЇ ТА
КАДАСТРУ

Головне управління Держгеокадастру у Кіровоградській області

вул. Академіка Корольова, 26, м. Кіровоград, 25030, тел. (0522) 34-61-44, факс 34-61-39

E-mail: kirovohrad@land.gov.ua Код ЄДРПОУ 39767636

09.03.2016 11-1056/14-16-СГ **НАКАЗ**

**Про затвердження документації
із землеустрою та надання
земельної ділянки у власність
без зміни цільового призначення**

Відповідно до статей 15¹, 20, 116, 118, 121 та 122 Земельного кодексу України, Положення про Головне управління Держгеокадастру у Кіровоградській області, затвердженого наказом Держгеокадастру від 03.03.2015 року № 20.

НАКАЗУЮ:

1. Затвердити проект землеустрою щодо відведення земельної ділянки у власність для ведення особистого селянського господарства на території Кіровоградського району Грузьківської сільської ради.

2. Надати Заніздрі Сергію Сергійовичу у власність земельну ділянку площею 2,0000 га, в тому числі: рілля площею 2,0000 га (кадастровий номер 3522582800:02:000:3001) із земель сільськогосподарського призначення державної власності, що перебувають у запасі без зміни цільового призначення для ведення особистого селянського господарства, розташовану на території Кіровоградського району Грузьківської сільської ради.

3. Право власності на земельну ділянку (кадастровий номер 3522582800:02:000:3001) виникає з моменту державної реєстрації цього права та оформлюється відповідно до Закону України "Про державну реєстрацію речових прав на нерухоме майно та їх обтяжень".

4. Контроль за виконанням цього наказу залишаю за собою.

В.о. начальника
Головного управління

Чувпило В.В.

11-1056/14-16-СГ від 09.03.2016





ДЕРЖАВНА СЛУЖБА УКРАЇНИ З ПИТАНЬ ГЕОДЕЗІЇ, КАРТОГРАФІЇ ТА
КАДАСТРУ

Головне управління Держгеокадастру у Кіровоградській області

вул. Академіка Корольова, 26, м. Кіровоград, 25030, тел. (0522) 34-61-44, факс 34-61-39

E-mail: kirovohrad@land.gov.ua Код ЄДРПОУ 39767636

09.03.2016 11-1057/14-16-СГ **НАКАЗ**

**Про затвердження документації
із землеустрою та надання
земельної ділянки у власність
без зміни цільового призначення**

Відповідно до статей 15¹, 20, 116, 118, 121 та 122 Земельного кодексу України, Положення про Головне управління Держгеокадастру у Кіровоградській області, затвердженого наказом Держгеокадастру від 03.03.2015 року № 20.

НАКАЗУЮ:

1. Затвердити проект землеустрою щодо відведення земельної ділянки у власність для ведення особистого селянського господарства на території Кіровоградського району Грузьківської сільської ради.

2. Надати Данільченку Ярославу Валерійовичу у власність земельну ділянку площею 2,0000 га, в тому числі: рілля площею 2,0000 га (кадастровий номер 3522582800:02:000:3000) із земель сільськогосподарського призначення державної власності, що перебувають у запасі без зміни цільового призначення для ведення особистого селянського господарства, розташовану на території Кіровоградського району Грузьківської сільської ради

3. Право власності на земельну ділянку (кадастровий номер 3522582800:02:000:3000) виникає з моменту державної реєстрації цього права та оформлюється відповідно до Закону України "Про державну реєстрацію речових прав на нерухоме майно та їх обтяжень".

4. Контроль за виконанням цього наказу залишаю за собою.

В.о. начальника
Головного управління

Чувпило В.В.

11-1057/14-16-СГ від 09.03.2016





ДЕРЖАВНА СЛУЖБА УКРАЇНИ З ПИТАНЬ ГЕОДЕЗІЇ, КАРТОГРАФІЇ ТА
КАДАСТРУ

Головне управління Держгеокадастру у Кіровоградській області

вул.Академіка Корольова, 26, м.Кіровоград, 25030, тел.(0522) 34-61-44, факс 34-61-39

E-mail: kirovohrad@land.gov.ua Код ЄДРПОУ 39767636

09.03.2016 11-1058/14-16-СГ **НАКАЗ**

**Про затвердження документації
із землеустрою та надання
земельної ділянки у власність
без зміни цільового призначення**

Відповідно до статей 15¹, 20, 116, 118, 121 та 122 Земельного кодексу України, Положення про Головне управління Держгеокадастру у Кіровоградській області, затвердженого наказом Держгеокадастру від 03.03.2015 року № 20.

НАКАЗУЮ:

1. Затвердити проект землеустрою щодо відведення земельної ділянки у власність для ведення особистого селянського господарства на території Кіровоградського району Грузьківської сільської ради.

2. Надати Осіпову Олександрю Васильовичу у власність земельну ділянку площею 2,0000 га, в тому числі: рілля площею 2,0000 га (кадастровий номер 3522582800:02:000:3003) із земель сільськогосподарського призначення державної власності, що перебувають у запасі без зміни цільового призначення для ведення особистого селянського господарства, розташовану на території Кіровоградського району Грузьківської сільської ради.

3. Право власності на земельну ділянку (кадастровий номер 3522582800:02:000:3003) виникає з моменту державної реєстрації цього права та оформлюється відповідно до Закону України "Про державну реєстрацію речових прав на нерухоме майно та їх обтяжень".

4. Контроль за виконанням цього наказу залишаю за собою.

В.о. начальника
Головного управління

Чувпило В.В.

11-1058/14-16-СГ від 09.03.2016





ДЕРЖАВНА СЛУЖБА УКРАЇНИ З ПИТАНЬ ГЕОДЕЗІЇ, КАРТОГРАФІЇ ТА
КАДАСТРУ

Головне управління Держгеокадастру у Кіровоградській області

вул.Академіка Корольова, 26, м.Кіровоград, 25030, тел.(0522) 34-61-44, факс 34-61-39

E-mail: kirovohrad@land.gov.ua Код ЄДРПОУ 39767636

09.03.2016 11-1059/14-16-СГ **НАКАЗ**

**Про затвердження документації
із землеустрою та надання
земельної ділянки у власність
без зміни цільового призначення**

Відповідно до статей 15¹, 20, 116, 118, 121 та 122 Земельного кодексу України, Положення про Головне управління Держгеокадастру у Кіровоградській області, затвердженого наказом Держгеокадастру від 03.03.2015 року № 20.

НАКАЗУЮ:

1. Затвердити проект землеустрою щодо відведення земельної ділянки у власність для ведення особистого селянського господарства на території Кіровоградського району Грузьківської сільської ради.

2. Надати Височиній Олені Миколаївні у власність земельну ділянку площею 2,0000 га, в тому числі: рілля площею 2,0000 га (кадастровий номер 3522582800:02:000:3004) із земель сільськогосподарського призначення державної власності, що перебувають у запасі без зміни цільового призначення для ведення особистого селянського господарства, розташовану на території Кіровоградського району Грузьківської сільської ради.

3. Право власності на земельну ділянку (кадастровий номер 3522582800:02:000:3004) виникає з моменту державної реєстрації цього права та оформлюється відповідно до Закону України "Про державну реєстрацію речових прав на нерухоме майно та їх обтяжень".

4. Контроль за виконанням цього наказу залишаю за собою.

В.о. начальника
Головного управління

Чувпило В.В.

11-1059/14-16-СГ від 09.03.2016





ДЕРЖАВНА СЛУЖБА УКРАЇНИ З ПИТАНЬ ГЕОДЕЗІЇ, КАРТОГРАФІЇ ТА
КАДАСТРУ

Головне управління Держгеокадастру у Кіровоградській області

вул.Академіка Корольова, 26, м.Кіровоград, 25030, тел.(0522) 34-61-44, факс 34-61-39

E-mail: kirovohrad@land.gov.ua Код ЄДРПОУ 39767636

09.03.2016 11-1060/14-16-СГ **НАКАЗ**

**Про надання дозволу на
розроблення документації
із землеустрою**

Відповідно до статей 15¹, 116, 118, 121, 122 та 186 Земельного кодексу України, Положення про Головне управління Держгеокадастру у Кіровоградській області, затвердженого наказом Держгеокадастру від 03.03.2015 року № 20.

НАКАЗУЮ:

1. Надати Морозову Василю Юрійовичу дозвіл на розроблення проекту землеустрою щодо відведення земельної ділянки у власність із земель сільськогосподарського призначення державної власності, що перебувають у запасі, розташованої на території Онуфріївського району Млинківської сільської ради. Орієнтовний розмір земельної ділянки 1,7000 га, у тому числі: 1,7000 га – пасовища, із цільовим призначенням – для ведення особистого селянського господарства.

2. Розроблений проект землеустрою щодо відведення земельної ділянки у власність підлягає погодженню та затвердженню відповідно до вимог чинного законодавства.

3. Керівнику відділу Держгеокадастру в Онуфріївському районі при надходженні проекту землеустрою щодо відведення земельної ділянки у власність забезпечити в установленому законодавством порядку:

3.1. погодження проекту землеустрою щодо відведення земельної ділянки у власність ;

3.2. реєстрацію земельної ділянки у Державному земельному кадастрі.

4. Контроль за виконанням цього наказу залишаю за собою.

В.о. начальника
Головного управління

Чувпило В.В.





ДЕРЖАВНА СЛУЖБА УКРАЇНИ З ПИТАНЬ ГЕОДЕЗІЇ, КАРТОГРАФІЇ ТА
КАДАСТРУ

Головне управління Держгеокадастру у Кіровоградській області

вул. Академіка Корольова, 26, м. Кіровоград, 25030, тел. (0522) 34-61-44, факс 34-61-39

E-mail: kirovohrad@land.gov.ua Код ЄДРПОУ 39767636

09.03.2016 11-1061/14-16-СГ **НАКАЗ**

**Про надання дозволу на
розроблення документації
із землеустрою**

Відповідно до статей 15¹, 116, 118, 121, 122 та 186 Земельного кодексу України, Положення про Головне управління Держгеокадастру у Кіровоградській області, затвердженого наказом Держгеокадастру від 03.03.2015 року № 20.

НАКАЗУЮ:

1. Надати Воєводіну Михайлу Володимировичу дозвіл на розроблення проекту землеустрою щодо відведення земельної ділянки у власність із земель сільськогосподарського призначення державної власності, що перебувають у запасі, розташованої на території Олександрівського району Олександрівської селищної ради. Орієнтовний розмір земельної ділянки 1,9100 га, у тому числі: 1,9100 га – рілля, із цільовим призначенням – для ведення особистого селянського господарства.

2. Розроблений проекту землеустрою щодо відведення земельної ділянки у власність підлягає погодженню та затвердженню відповідно до вимог чинного законодавства.

3. Керівнику відділу Держгеокадастру в Олександрівському районі при надходженні проекту землеустрою щодо відведення земельної ділянки у власність забезпечити в установленому законодавством порядку:

3.1. погодження проекту землеустрою щодо відведення земельної ділянки у власність;

3.2. реєстрацію земельної ділянки у Державному земельному кадастрі.

4. Контроль за виконанням цього наказу залишаю за собою.

В.о. начальника
Головного управління

Чувпило В.В.

11-1061/14-16-СГ від 09.03.2016





ДЕРЖАВНА СЛУЖБА УКРАЇНИ З ПИТАНЬ ГЕОДЕЗІЇ, КАРТОГРАФІЇ ТА
КАДАСТРУ

Головне управління Держгеокадастру у Кіровоградській області

вул. Антонівська/Кіровоградська, 26, м. Кіровоград, 29050 тел. (0535) 44-01-44 факс 44-01-79

E-mail: krovograd@lano.gov.ua КВРС/ДРГОУ/39767626

09.03.2016 11-1062/14-16-СГ **НАКАЗ**

**Про надання дозволу на
розроблення документації
із землеустрою**

Відповідно до статей 15¹, 116, 118, 121, 122 та 186 Земельного кодексу України, Положення про Головне управління Держгеокадастру у Кіровоградській області, затвердженого наказом Держгеокадастру від 03.07.2015 року №20

НАКАЗУЮ:

1. Надати Лазареву Олександр Олександровичу дозвіл на розроблення проекту землеустрою щодо відведення земельної ділянки у власність із земель сільськогосподарського призначення державної власності, що перебувають у запасі, розташованої на території Новоукраїнського району Рівнянської сільської ради. Орієнтовний розмір земельної ділянки 1,9197 га, у тому числі: 1,9197 га-насовища, із цільовим призначенням – для ведення особистого селянського господарства.

2. Розроблений проект землеустрою щодо відведення земельної ділянки у власність підлягає погодженню та затвердженню відповідно до вимог чинного законодавства.

3. Керівнику відділу Держгеокадастру у Новоукраїнському районі при підготовленні проекту землеустрою щодо відведення земельної ділянки у власність забезпечити в установленому законодавством порядку:

3.1. погодження проекту землеустрою щодо відведення земельної ділянки у власність.

3.2. реєстрацію земельної ділянки у Державному земельному кадастрі.

4. Контроль за виконанням цього наказу залишаю за собою.

В.о. начальника
Головного управління

Чувило В.В.

11-1062/14-16-СГ від 09.03.2016





ДЕРЖАВНА СЛУЖБА УКРАЇНИ З ПИТАНЬ ГЕОДЕЗІЇ, КАРТОГРАФІЇ ТА
КАДАСТРУ

Головне управління Держгеокадастру у Кіровоградській області

вул. Академіка Корольова, 26, м. Кіровоград, 25030. тел. (0522) 34-61-44, факс 34-61-39

E-mail: kirovohrad@land.gov.ua Код ЄДРПОУ 39767636

09.03.2016 11-1063/14-16-СГ **НАКАЗ**

**Про надання дозволу на
розроблення документації
із землеустрою**

Відповідно до статей 15¹, 116, 118, 121, 122 та 186 Земельного кодексу України, Положення про Головне управління Держгеокадастру у Кіровоградській області, затвердженого наказом Держгеокадастру від 03.03.2015 року № 20.

НАКАЗУЮ:

1. Надати Лісовенку Юрію Григоровичу дозвіл на розроблення проекту землеустрою щодо відведення земельної ділянки у власність із земель сільськогосподарського призначення державної власності, що перебувають у запасі, розташованої на території Кіровоградського району Веселівської сільської ради. Орієнтовний розмір земельної ділянки 1,5001 га, у тому числі: 1,5001 га – рілля, із цільовим призначенням – для ведення особистого селянського господарства.

2. Розроблений проекту землеустрою щодо відведення земельної ділянки у власність підлягає погодженню та затвердженню відповідно до вимог чинного законодавства.

3. Керівнику управління Держгеокадастру в Кіровоградському районі при надходженні проекту землеустрою щодо відведення земельної ділянки у власність забезпечити в установленому законодавством порядку:

3.1. погодження проекту землеустрою щодо відведення земельної ділянки у власність;

3.2. реєстрацію земельної ділянки у Державному земельному кадастрі.

4. Контроль за виконанням цього наказу залишаю за собою.

В.о. начальника
Головного управління

Чувпило В.В.

11-1063/14-16-СГ від 09.03.2016





ДЕРЖАВНА СЛУЖБА УКРАЇНИ З ПИТАНЬ ГЕОДЕЗІЇ, КАРТОГРАФІЇ ТА
КАДАСТРУ

Головне управління Держгеокадастру у Кіровоградській області

вул.Академіка Корольова, 26, м.Кіровоград, 25030, тел.(0522) 34-61-44, факс 34-61-39

E-mail: kirovohrad@land.gov.ua Код ЄДРПОУ 39767636

09.03.2016 11-1064/14-16-СГ **НАКАЗ**

**Про надання дозволу на
розроблення документації
із землеустрою**

Відповідно до статей 15¹, 116, 118, 121, 122 та 186 Земельного кодексу України, Положення про Головне управління Держгеокадастру у Кіровоградській області, затвердженого наказом Держгеокадастру від 03.03.2015 року № 20.

НАКАЗУЮ:

1. Надати Сніговому Сергію Афанасійовичу дозвіл на розроблення проекту землеустрою щодо відведення земельної ділянки у власність із земель сільськогосподарського призначення державної власності, що перебувають у запасі, розташованої на території Онуфріївського району Павлиської селищної ради. Орієнтовний розмір земельної ділянки 0,5089 га, у тому числі: 0,5089 га – рілля, із цільовим призначенням – для ведення особистого селянського господарства.

2. Розроблений проекту землеустрою щодо відведення земельної ділянки у власність підлягає погодженню та затвердженню відповідно до вимог чинного законодавства.

3. Керівнику відділу Держгеокадастру в Онуфріївському районі при надходженні проекту землеустрою щодо відведення земельної ділянки у власність забезпечити в установленому законодавством порядку:

3.1. погодження проекту землеустрою щодо відведення земельної ділянки у власність ;

3.2. реєстрацію земельної ділянки у Державному земельному кадастрі.

4. Контроль за виконанням цього наказу залишаю за собою.

В.о. начальника
Головного управління

Чувпило В.В.

Головне управління Держгеокадастру у Кіровоградській області
11-1064/14-16-СГ від 09.03.2016





ДЕРЖАВНА СЛУЖБА УКРАЇНИ З ПИТАНЬ ГЕОДЕЗІЇ, КАРТОГРАФІЇ ТА
КАДАСТРУ

Головне управління Держгеокадастру у Кіровоградській області

вул. Академіка Корольова, 26, м. Кіровоград, 25030, тел. (0522) 34-61-44, факс 34-61-39

E-mail: kirovohrad@land.gov.ua Код ЄДРПОУ 39767636

09.03.2016 11-1065/14-16-16 **НАКАЗ**

**Про надання дозволу на
розроблення документації
із землеустрою**

Відповідно до статей 15¹, 116, 118, 121, 122 та 186 Земельного кодексу України, Положення про Головне управління Держгеокадастру у Кіровоградській області, затвердженого наказом Держгеокадастру від 03.03.2015 року №20

НАКАЗУЮ:

1. Надати Пустовіту Євгенію Валентиновичу дозвіл на розроблення проекту землеустрою щодо відведення земельної ділянки у власність із земель сільськогосподарського призначення державної власності, що перебувають у запасі розташованої на території Новоукраїнського району Рівнянської сільської ради. Орієнтовний розмір земельної ділянки 2,0000 га, у тому числі: 2,0000 га пасовища із цільовим призначенням – для ведення особистого селянського господарства.

2. Розроблений проект землеустрою щодо відведення земельної ділянки у власність підлягає погодженню та затвердженню відповідно до вимог чинного законодавства.

3. Керівнику відділу Держгеокадастру у Новоукраїнському районі при надходженні проекту землеустрою щодо відведення земельної ділянки у власність забезпечити в установленому законодавством порядку:

3.1. погодження проекту землеустрою щодо відведення земельної ділянки у власність;

3.2. реєстрацію земельної ділянки у Державному земельному кадастрі.

4. Контроль за виконанням цього наказу залишаю за собою.

В.о. начальника Головного управління

Чувпило В.В.

11-1065/14-16-СГ від 09.03.2016





ДЕРЖАВНА СЛУЖБА УКРАЇНИ З ПИТАНЬ ГЕОДЕЗІЇ, КАРТОГРАФІЇ ТА
КАДАСТРУ

Головне управління Держгеокадастру у Кіровоградській області

вул. Академіка Корольова, 26, м. Кіровоград, 25030, тел. (0522) 34-61-44, факс 34-61-39

E-mail: kirovohrad@land.gov.ua Код ЄДРПОУ 39767636

09.03.2016 11-1066/14-16-**НАКАЗ**

**Про надання дозволу на
розроблення документації
із землеустрою**

Відповідно до статей 15¹, 116, 118, 121, 122 та 186 Земельного кодексу України, Положення про Головне управління Держгеокадастру у Кіровоградській області, затвердженого наказом Держгеокадастру від 03.03.2015 року № 20.

НАКАЗУЮ:

1. Надати Мошку Сергію Сергійовичу дозвіл на розроблення проекту землеустрою щодо відведення земельної ділянки у власність із земель сільськогосподарського призначення державної власності, що перебувають у запасі, розташованої на території Олександрівського району Олександрівської селищної ради. Орієнтовний розмір земельної ділянки 1,9100 га, у тому числі: 1,9100 га – рілля, із цільовим призначенням – для ведення особистого селянського господарства.

2. Розроблений проекту землеустрою щодо відведення земельної ділянки у власність підлягає погодженню та затвердженню відповідно до вимог чинного законодавства.

3. Керівнику відділу Держгеокадастру в Олександрівському районі при надходженні проекту землеустрою щодо відведення земельної ділянки у власність забезпечити в установленому законодавством порядку:

3.1. погодження проекту землеустрою щодо відведення земельної ділянки у власність ;

3.2. реєстрацію земельної ділянки у Державному земельному кадастрі.

4. Контроль за виконанням цього наказу залишаю за собою.

В.о. начальника
Головного управління

Чувпило В.В.





ДЕРЖАВНА СЛУЖБА УКРАЇНИ З ПИТАНЬ ГЕОДЕЗІЇ, КАРТОГРАФІЇ ТА
КАДАСТРУ

Головне управління Держгеокадастру у Кіровоградській області

вул.Академіка Корольова, 26. м.Кіровоград, 25030. тел.(0522) 34-61-44. факс 34-61-39

E-mail: kirovohrad@land.gov.ua Код ЄДРПОУ 39767636

09.03.2016 11-1067/14-16-СГ **НАКАЗ**

**Про надання дозволу на
розроблення документації
із землеустрою**

Відповідно до статей 15¹, 116, 118, 121, 122 та 186 Земельного кодексу України, Положення про Головне управління Держгеокадастру у Кіровоградській області, затвердженого наказом Держгеокадастру від 03.03.2015 року № 20.

НАКАЗУЮ:

1. Надати Дехтярьову Олександрю Вікторовичу дозвіл на розроблення проекту землеустрою щодо відведення земельної ділянки у власність із земель сільськогосподарського призначення державної власності, що перебувають у запасі, розташованої на території Вільшанського району Дорожинської сільської ради. Орієнтовний розмір земельної ділянки 1,5085 га, у тому числі: 1,5085 га – рілля, із цільовим призначенням – для ведення особистого селянського господарства.

2. Розроблений проект землеустрою щодо відведення земельної ділянки у власність підлягає погодженню та затвердженню відповідно до вимог чинного законодавства.

3. Керівнику відділу Держгеокадастру в Вільшанському районі при надходженні проекту землеустрою щодо відведення земельної ділянки у власність забезпечити в установленому законодавством порядку:

3.1. погодження проекту землеустрою щодо відведення земельної ділянки у власність;

3.2. реєстрацію земельної ділянки у Державному земельному кадастрі.

4. Контроль за виконанням цього наказу залишаю за собою.

В.о. начальника
Головного управління

Чувпило В.В.





ДЕРЖАВНА СЛУЖБА УКРАЇНИ З ПИТАНЬ ГЕОДЕЗІЇ, КАРТОГРАФІЇ ТА
КАДАСТРУ

Головне управління Держгеокадастру у Кіровоградській області

вул. Академіка Корольова, 26, м. Кіровоград, 25030, тел. (0522) 34-61-44, факс 34-61-39

E-mail: kirovohra@land.gov.ua Код ЄДРПОУ 39767636

09.03.2016 11-1068/14-16-СГ НАКАЗ

Про надання дозволу на
розроблення документації
із землеустрою

Відповідно до статей 15¹, 116, 118, 121, 122 та 186 Земельного кодексу України, Положення про Головне управління Держгеокадастру у Кіровоградській області, затвердженого наказом Держгеокадастру від 03.03.2015 року № 20.

НАКАЗУЮ:

1. Надати Неживенку Юрію Валерійовичу дозвіл на розроблення проекту землеустрою щодо відведення земельної ділянки у власність із земель сільськогосподарського призначення державної власності, що перебувають у запасі, розташованої на території Олександрівського району Олександрівської селищної ради. Орієнтовний розмір земельної ділянки 1,9135 га, у тому числі: 1,9135 га – рілля, із цільовим призначенням – для ведення особистого селянського господарства.

2. Розроблений проекту землеустрою щодо відведення земельної ділянки у власність підлягає погодженню та затвердженню відповідно до вимог чинного законодавства.

3. Керівнику відділу Держгеокадастру в Олександрівському районі при надходженні проекту землеустрою щодо відведення земельної ділянки у власність забезпечити в установленому законодавством порядку:

3.1. погодження проекту землеустрою щодо відведення земельної ділянки у власність ;

3.2. реєстрацію земельної ділянки у Державному земельному кадастрі.

4. Контроль за виконанням цього наказу залишаю за собою.

В.о. начальника
Головного управління

Чувпило В.В.

11-1068/14-16-СГ від 09.03.2016





ДЕРЖАВНА СЛУЖБА УКРАЇНИ З ПИТАНЬ ГЕОДЕЗІЇ, КАРТОГРАФІЇ ТА
КАДАСТРУ

Головне управління Держгеокадастру у Кіровоградській області

вул.Академіка Корольова, 26, м.Кіровоград, 25030. тел.(0522) 34-61-44, факс 34-61-39

E-mail: kirovohrad@land.gov.ua Код ЄДРПОУ 39767636

09.03.2016 11-1069/14-16-СГ **НАКАЗ**

**Про надання дозволу на
розроблення документації
із землеустрою**

Відповідно до статей 15¹, 116, 118, 121, 122 та 186 Земельного кодексу України, Положення про Головне управління Держгеокадастру у Кіровоградській області, затвердженого наказом Держгеокадастру від 03.03.2015 року № 20.

НАКАЗУЮ:

1. Надати Дехтярьову Віктору Вікторовичу дозвіл на розроблення проекту землеустрою щодо відведення земельної ділянки у власність із земель сільськогосподарського призначення державної власності, що перебувають у запасі, розташованої на території Вільшанського району Дорожинської сільської ради. Орієнтовний розмір земельної ділянки 1,5023 га, у тому числі: 1,5023 га – рілля, із цільовим призначенням – для ведення особистого селянського господарства.

2. Розроблений проект землеустрою щодо відведення земельної ділянки у власність підлягає погодженню та затвердженню відповідно до вимог чинного законодавства.

3. Керівнику відділу Держгеокадастру в Вільшанському районі при надходженні проекту землеустрою щодо відведення земельної ділянки у власність забезпечити в установленому законодавством порядку:

3.1. погодження проекту землеустрою щодо відведення земельної ділянки у власність ;

3.2. реєстрацію земельної ділянки у Державному земельному кадастрі.

4. Контроль за виконанням цього наказу залишаю за собою.

В.о. начальника
Головного управління

Чупило В.В.





**ДЕРЖАВНА СЛУЖБА УКРАЇНИ З ПИТАНЬ ГЕОДЕЗІЇ, КАРТОГРАФІЇ ТА
КАДАСТРУ**

Головне управління Держгеокадастру у Кіровоградській області

вул.АкадемікаКорольова, 26, м.Кіровоград, 25030, тел.(0522) 34-61-44, факс 34-61-39

E-mail:kirovohrad@land.gov.uaКодЄДРПОУ 39767636

09.03.2016 11-1070/14-16-СГ **НАКАЗ**

**Про надання дозволу на
розроблення документації
із землеустрою**

Відповідно до статей 15¹, 116, 118, 121, 122 та 186 Земельного кодексу України, Положення про Головне управління Держгеокадастру у Кіровоградській області, затвердженого наказом Держгеокадастру від 03.03.2015 року № 20,

НАКАЗУЮ:

1. Надати гр. Гончарову Віталію Васильовичу дозвіл на розроблення проекту землеустрою щодо відведення земельної ділянки у власність із земель сільськогосподарського призначення державної власності, що перебувають у запасі, розташованої на території Губівської сільської ради, Компаніївського району, Кіровоградської області. Орієнтовний розмір земельної ділянки 1,9993 га, в тому числі: 1,9993 га – під господарськими будівлями і дворами, із цільовим призначенням – для ведення особистого селянського господарства.

2. Розроблений проект землеустрою щодо відведення земельної ділянки у власність підлягає погодженню та затвердженню відповідно до вимог чинного законодавства.

3. Керівнику відділу Держгеокадастру у Компаніївському районі при надходженні проекту землеустрою щодо відведення земельної ділянки у власність забезпечити в установленому законодавством порядку:

3.1. погодження проекту землеустрою щодо відведення земельної ділянки у власність;

3.2. реєстрацію земельної ділянки у Державному земельному кадастрі.

4. Контроль за виконанням цього наказу залишаю за собою.

В.о. начальника
Головного управління

Чувпило В.В.





ДЕРЖАВНА СЛУЖБА УКРАЇНИ З ПИТАНЬ ГЕОДЕЗІЇ, КАРТОГРАФІЇ ТА
КАДАСТРУ

Головне управління Держгеокадастру у Кіровоградській області

вул.АкадемікаКорольова, 26, м.Кіровоград, 25030, тел.(0522) 34-61-44, факс 34-61-39

Е-пошта: kcad@kro.gov.ua КСДПНОУ 39767636

09.03.2016 11-1071/14-16-СГ НАКАЗ

№

**Про надання дозволу на
розроблення документації
із землеустрою**

Відповідно до статей 15¹, 116, 118, 122 та 186 Земельного кодексу України, Положення про Головне управління Держгеокадастру у Кіровоградській області, затвердженого наказом Держгеокадастру від 03.03.2015 року № 20,

НАКАЗУЮ:

1. Надати Демидову Олександрю Сергійовичу дозвіл на розроблення проекту землеустрою щодо відведення земельної ділянки у власність із земель сільськогосподарського призначення державної власності, що перебувають у запасі, розташованої на території Полтавської сільської ради, Компаніївського району, Кіровоградської області. Орієнтовний розмір земельної ділянки 2,0000 га - пасовищ, із цільовим призначенням – для ведення особистого селянського господарства.

2. Розроблений проект землеустрою щодо відведення земельної ділянки у власність підлягає погодженню та затвердженню відповідно до вимог чинного законодавства.

3. Керівнику відділу Держгеокадастру у Компаніївському районі при надходженні проекту землеустрою щодо відведення земельної ділянки у власність, забезпечити в установленному законодавством порядку:

3.1. погодження проекту землеустрою щодо відведення земельної ділянки у власність ;

3.2. реєстрацію земельної ділянки у Державному земельному кадастрі.

4. Контроль за виконанням цього наказу залишаю за собою.

В.о. начальника
Головного управління

Чувпило В.В.





**ДЕРЖАВНА СЛУЖБА УКРАЇНИ З ПИТАНЬ ГЕОДЕЗІЇ, КАРТОГРАФІЇ ТА
КАДАСТРУ**

Головне управління Держгеокадастру у Кіровоградській області

вул.АкадемікаКорольова, 26, м.Кіровоград, 25030, тел.(0522) 34-61-44, факс 34-61-39

E-mail:kirovohrad@land.gov.uaКодЄДРПОУ 39767636

09.03.2016 11-1072/14-16-СГ **НАКАЗ**

**Про надання дозволу на
розроблення документації
із землеустрою**

Відповідно до статей 15¹, 116, 118, 121, 122 та 186 Земельного кодексу України, Положення про Головне управління Держгеокадастру у Кіровоградській області, затвердженого наказом Держгеокадастру від 03.03.2015 року № 20,

НАКАЗУЮ:

1. Надати гр. Мандрегелі Володимирі Михайловичу дозвіл на розроблення проекту землеустрою щодо відведення земельної ділянки у власність із земель сільськогосподарського призначення державної власності, що перебувають у запасі, розташованої на території Виноградівської сільської ради, Компаніївського району, Кіровоградської області. Орієнтовний розмір земельної ділянки 1,9998 га, в тому числі: 1,9998 га – рілля, із цільовим призначенням – для ведення особистого селянського господарства.

2. Розроблений проект землеустрою щодо відведення земельної ділянки у власність підлягає погодженню та затвердженню відповідно до вимог чинного законодавства.

3. Керівнику відділу Держгеокадастру у Компаніївському районі при надходженні проекту землеустрою щодо відведення земельної ділянки у власність забезпечити в установленому законодавством порядку:

3.1. погодження проекту землеустрою щодо відведення земельної ділянки у власність;

3.2. реєстрацію земельної ділянки у Державному земельному кадастрі.

4. Контроль за виконанням цього наказу залишаю за собою.

В.о. начальника
Головного управління

Чувпило В.В.





**ДЕРЖАВНА СЛУЖБА УКРАЇНИ З ПИТАНЬ ГЕОДЕЗІЇ, КАРТОГРАФІЇ ТА
КАДАСТРУ**

Головне управління Держгеокадастру у Кіровоградській області

вул.АкадемікаКорольова, 26, м.Кіровоград, 25030, тел.(0522) 34-61-44, факс 34-61-39

E-mail:kirovohrad@land.gov.uaКодЄДРПОУ 39767636

09.03.2016 11-1073/14-16-СГ **НАКАЗ**

**Про надання дозволу на
розроблення документації
із землеустрою**

Відповідно до статей 15¹, 116, 118, 121, 122 та 186 Земельного кодексу України, Положення про Головне управління Держгеокадастру у Кіровоградській області, затвердженого наказом Держгеокадастру від 03.03.2015 року № 20,

НАКАЗУЮ:

1. Надати гр. Лісничому Сергію Федоровичу дозвіл на розроблення проекту землеустрою щодо відведення земельної ділянки у власність із земель сільськогосподарського призначення державної власності, що перебувають у запасі, розташованої на території Полтавської сільської ради, Компаніївського району, Кіровоградської області. Орієнтовний розмір земельної ділянки 2,0000 га, в тому числі: 2,0000 га – рілля, із цільовим призначенням – для ведення особистого селянського господарства.

2. Розроблений проект землеустрою щодо відведення земельної ділянки у власність підлягає погодженню та затвердженню відповідно до вимог чинного законодавства.

3. Керівнику відділу Держгеокадастру у Компаніївському районі при надходженні проекту землеустрою щодо відведення земельної ділянки у власність забезпечити в установленому законодавством порядку:

3.1. погодження проекту землеустрою щодо відведення земельної ділянки у власність;

3.2. реєстрацію земельної ділянки у Державному земельному кадастрі.

4. Контроль за виконанням цього наказу залишаю за собою.

В.о. начальника
Головного управління

Чувпило В.В.





ДЕРЖАВНА СЛУЖБА УКРАЇНИ З ПИТАНЬ ГЕОДЕЗІЇ, КАРТОГРАФІЇ ТА
КАДАСТРУ

Головне управління Держгеокадастру у Кіровоградській області

вул. Академіка Корольова, 26, м. Кіровоград, 25030, тел. (0522) 34-61-44, факс 34-61-39

E-mail: kirovohrad@land.gov.ua Код ЄДРПОУ 39767636

09.03.2016 11-1074/14-16-СГ **НАКАЗ**

**Про надання дозволу на
розроблення документації
із землеустрою**

Відповідно до статей 15¹, 116, 118, 121, 122 та 186 Земельного кодексу України, Положення про Головне управління Держгеокадастру у Кіровоградській області, затвердженого наказом Держгеокадастру від 03.03.2015 року № 20,

НАКАЗУЮ:

1. Надати гр. Невдасі Михайлу Миколайовичу дозвіл на розроблення проекту землеустрою щодо відведення земельної ділянки у власність із земель сільськогосподарського призначення державної власності, що перебувають в резервному фонді, розташовані на території Червоновершківської сільської ради, Компаніївського району, Кіровоградської області. Орієнтовний розмір земельної ділянки 2,0000 га, в тому числі: 2,0000 га – рілля, із цільовим призначенням – для ведення особистого селянського господарства.

2. Розроблений проект землеустрою щодо відведення земельної ділянки у власність підлягає погодженню та затвердженню відповідно до вимог чинного законодавства.

3. Керівнику відділу Держгеокадастру у Компаніївському районі при надходженні проекту землеустрою щодо відведення земельної ділянки у власність забезпечити в установленому законодавством порядку:

3.1. погодження проекту землеустрою щодо відведення земельної ділянки у власність;

3.2. реєстрацію земельної ділянки у Державному земельному кадастрі.

4. Контроль за виконанням цього наказу залишаю за собою.

В.о. начальника
Головного управління

Чувпило В.В.





ДЕРЖАВНА СЛУЖБА УКРАЇНИ З ПИТАНЬ ГЕОДЕЗІЇ, КАРТОГРАФІЇ ТА
КАДАСТРУ

Головне управління Держгеокадастру у Кіровоградській області

вул. Академіка Корольова, 26, м. Кіровоград, 25030, тел. (0522) 34-61-44, факс 34-61-39

E-mail: kirovohrad@land.gov.ua Код ЄДРПОУ 39767636

09.03.2016 11-1075/14-16-СГ НАКАЗ

Про надання дозволу на
розроблення документації
із землеустрою

Відповідно до статей 15¹, 116, 118, 121, 122 та 186 Земельного кодексу України, Положення про Головне управління Держгеокадастру у Кіровоградській області, затвердженого наказом Держгеокадастру від 03.03.2015 року № 20.

НАКАЗУЮ:

1. Надати Прохніцькому Олегу Віталійовичу дозвіл на розроблення проекту землеустрою щодо відведення земельної ділянки у власність із земель сільськогосподарського призначення державної власності, що перебувають у запасі, розташованої на території Олександрівського району Олександрівської селищної ради. Орієнтовний розмір земельної ділянки 1,9121 га, у тому числі: 1,9121 га – рілля, із цільовим призначенням – для ведення особистого селянського господарства.

2. Розроблений проект землеустрою щодо відведення земельної ділянки у власність підлягає погодженню та затвердженню відповідно до вимог чинного законодавства.

3. Керівнику відділу Держгеокадастру в Олександрівському районі при надходженні проекту землеустрою щодо відведення земельної ділянки у власність забезпечити в установленому законодавством порядку:

3.1. погодження проекту землеустрою щодо відведення земельної ділянки у власність;

3.2. реєстрацію земельної ділянки у Державному земельному кадастрі.

4. Контроль за виконанням цього наказу залишаю за собою.

В.о. начальника
Головного управління

Чувпило В.В.





**ДЕРЖАВНА СЛУЖБА УКРАЇНИ З ПИТАНЬ ГЕОДЕЗІЇ, КАРТОГРАФІЇ ТА
КАДАСТРУ**

Головне управління Держгеокадастру у Кіровоградській області

вул.АкадемікаКорольова, 26, м.Кіровоград, 25030, тел.(0522) 34-61-44, факс 34-61-39

E-mail:kirovohrad@land.gov.uaКодСДРПОУ 39767636

09.03.2016 11-1076/14-16-СГ **НАКАЗ**

№

**Про надання дозволу на
розроблення документації
із землеустрою**

Відповідно до статей 15¹, 116, 118, 122, та 186 Земельного кодексу України, Положення про Головне управління Держгеокадастру у Кіровоградській області, затвердженого наказом Держгеокадастру від 03.03.2015 року № 20,

НАКАЗУЮ:

1. Надати Шаповалову Сергію Анатолійовичу дозвіл на розроблення проекту землеустрою щодо відведення земельної ділянки у власність із земель сільськогосподарського призначення державної власності, що перебувають у запасі, розташованої на території Цибулівської сільської ради, Знам'янського району, Кіровоградської області. Орієнтовний розмір земельної ділянки 2,0000 га - ріллі, із цільовим призначенням – для ведення особистого селянського господарства.

2. Розроблений проект землеустрою щодо відведення земельної ділянки у власність, підлягає погодженню та затвердженню відповідно до вимог чинного законодавства.

3. Керівнику управління Держгеокадастру у Знам'янському районі при надходженні проекту землеустрою щодо відведення земельної ділянки у власність забезпечити в установленному законодавством порядку:

3.1. погодження проекту землеустрою щодо відведення земельної ділянки у власність ;

3.2. реєстрацію земельної ділянки у Державному земельному кадастрі.

4. Контроль за виконанням цього наказу залишаю за собою.

В.о. начальника
Головного управління

Чувпило В.В.





ДЕРЖАВНА СЛУЖБА УКРАЇНИ З ПИТАНЬ ГЕОДЕЗІЇ, КАРТОГРАФІЇ ТА
КАДАСТРУ

Головне управління Держгеокадастру у Кіровоградській області

вул.Академіка Корольова, 26, м.Кіровоград, 25030, тел.(0522) 34-61-44, факс 34-61-39

E-mail: kirov.obkrad@land.gov.ua Код ЄДРПОУ 39767636

09.03.2016 11-1077/14-16-СГ
НАКАЗ

**Про надання дозволу на
розроблення документації
із землеустрою**

Відповідно до статей 15¹, 116, 118, 121, 122 та 186 Земельного кодексу України, Положення про Головне управління Держгеокадастру у Кіровоградській області, затвердженого наказом Держгеокадастру від 03.03.2015 року № 20.

НАКАЗУЮ:

1. Надати Німченку Сергію Миколайовичу дозвіл на розроблення проекту землеустрою щодо відведення земельної ділянки у власність із земель сільськогосподарського призначення державної власності, що перебувають у запасі, розташованої на території Олександрівського району Олександрівської селищної ради. Орієнтовний розмір земельної ділянки 1,9107 га, у тому числі: 1,9107 га – рілля, із цільовим призначенням – для ведення особистого селянського господарства.

2. Розроблений проект землеустрою щодо відведення земельної ділянки у власність підлягає погодженню та затвердженню відповідно до вимог чинного законодавства.

3. Керівнику відділу Держгеокадастру в Олександрівському районі при надходженні проекту землеустрою щодо відведення земельної ділянки у власність забезпечити в установленому законодавством порядку:


3.1. погодження проекту землеустрою щодо відведення земельної ділянки у власність;

3.2. реєстрацію земельної ділянки у Державному земельному кадастрі.

4. Контроль за виконанням цього наказу залишаю за собою.

В.о. начальника
Головного управління

Чувпило В.В.





ДЕРЖАВНА СЛУЖБА УКРАЇНИ З ПИТАНЬ ГЕОДЕЗІЇ, КАРТОГРАФІЇ ТА
КАДАСТРУ

Головне управління Держгеокадастру у Кіровоградській області

вул. Академіка Корольова, 26, м. Кіровоград, 25030, тел. (0522) 34-61-44, факс 34-61-39

E-mail: kirovohrad@land.gov.ua Код ЄДРПОУ 39767636

09.03.2016 11-1078/14-16-СГ **НАКАЗ**

№

**Про надання дозволу на
розроблення документації
із землеустрою**

Відповідно до статей 15¹, 116, 118, 122 та 186 Земельного кодексу України, Положення про Головне управління Держгеокадастру у Кіровоградській області, затвердженого наказом Держгеокадастру від 03.03.2015 року № 20,

НАКАЗУЮ:

1. Надати Ковальчуку Костянтину Вадимовичу дозвіл на розроблення проекту землеустрою щодо відведення земельної ділянки у власність із земель сільськогосподарського призначення державної власності, що перебувають у запасі, розташованої на території Полтавської сільської ради, Компаніївського району, Кіровоградської області. Орієнтовний розмір земельної ділянки 1,9830 га - пасовища, із цільовим призначенням – для ведення особистого селянського господарства.

2. Розроблений проект землеустрою щодо відведення земельної ділянки у власність, підлягає погодженню та затвердженню відповідно до вимог чинного законодавства.

3. Керівнику відділу Держгеокадастру у Компаніївському районі при надходженні проекту землеустрою щодо відведення земельної ділянки у власність, забезпечити в установленному законодавством порядку:

3.1. погодження проекту землеустрою щодо відведення земельної ділянки у власність;

3.2. реєстрацію земельної ділянки у Державному земельному кадастрі.

4. Контроль за виконанням цього наказу залишаю за собою.

В.о. начальника
Головного управління

Чувпило В.В.





ДЕРЖАВНА СЛУЖБА УКРАЇНИ З ПИТАНЬ ГЕОДЕЗІЇ, КАРТОГРАФІЇ ТА
КАДАСТРУ

Головне управління Держгеокадастру у Кіровоградській області

вул. Академіка Корольова, 26, м. Кіровоград, 25030, тел. (0522) 34-61-44, факс 34-61-39

E-mail: kirovohrad@land.gov.ua Код ЄДРПОУ 39767636

09.03.2016 11-1079/14-16-СГ **НАКАЗ**

**Про надання дозволу на
розроблення документації
із землеустрою**

Відповідно до статей 15¹, 116, 118, 121, 122 та 186 Земельного кодексу України, Положення про Головне управління Держгеокадастру у Кіровоградській області, затвердженого наказом Держгеокадастру від 03.03.2015 року № 20.

НАКАЗУЮ:

1. Надати Алпєєву Олександрю Валерійовичу дозвіл на розроблення проекту землеустрою щодо відведення земельної ділянки у власність із земель сільськогосподарського призначення державної власності, що перебувають у запасі, розташованої на території Олександрівського району Олександрівської селищної ради. Орієнтовний розмір земельної ділянки 1,9128 га, у тому числі: 1,9128 га – рілля, із цільовим призначенням – для ведення особистого селянського господарства.

2. Розроблений проект землеустрою щодо відведення земельної ділянки у власність підлягає погодженню та затвердженню відповідно до вимог чинного законодавства.

3. Керівнику відділу Держгеокадастру в Олександрівському районі при надходженні проекту землеустрою щодо відведення земельної ділянки у власність забезпечити в установленому законодавством порядку:

3.1. погодження проекту землеустрою щодо відведення земельної ділянки у власність ;

3.2. реєстрацію земельної ділянки у Державному земельному кадастрі.

4. Контроль за виконанням цього наказу залишаю за собою.

В.о. начальника
Головного управління

Чувпило В.В.





ДЕРЖАВНА СЛУЖБА УКРАЇНИ З ПИТАНЬ ГЕОДЕЗІЇ, КАРТОГРАФІЇ ТА
КАДАСТРУ

Головне управління Держгеокадастру у Кіровоградській області

вул. Академіка Корольова, 26, м. Кіровоград, 25030. тел. (0522) 34-61-44, факс 34-61-39

E-mail: kirovohrad@land.gov.ua Код ЄДРПОУ 39767636

09.03.2016 11-1080/14-16-СГ **НАКАЗ**

**Про надання дозволу на
розроблення документації
із землеустрою**

Відповідно до статей 15¹, 116, 118, 121, 122 та 186 Земельного кодексу України, Положення про Головне управління Держгеокадастру у Кіровоградській області, затвердженого наказом Держгеокадастру від 03.03.2015 року № 20.

НАКАЗУЮ:

1. Надати Глуценку Віктору Миколайовичу дозвіл на розроблення проекту землеустрою щодо відведення земельної ділянки у власність із земель сільськогосподарського призначення державної власності, що перебувають у запасі, розташованої на території Олександрівського району Олександрівської селищної ради. Орієнтовний розмір земельної ділянки 1,9127 га, у тому числі: 1,9127 га – рілля, із цільовим призначенням – для ведення особистого селянського господарства.

2. Розроблений проект землеустрою щодо відведення земельної ділянки у власність підлягає погодженню та затвердженню відповідно до вимог чинного законодавства.

3. Керівнику відділу Держгеокадастру в Олександрівському районі при надходженні проекту землеустрою щодо відведення земельної ділянки у власність забезпечити в установленому законодавством порядку:

3.1. погодження проекту землеустрою щодо відведення земельної ділянки у власність ;

3.2. реєстрацію земельної ділянки у Державному земельному кадастрі.

4. Контроль за виконанням цього наказу залишаю за собою.

В.о. начальника
Головного управління

Чувпило В.В.





ДЕРЖАВНА СЛУЖБА УКРАЇНИ З ПИТАНЬ ГЕОДЕЗІЇ, КАРТОГРАФІЇ ТА
КАДАСТРУ

Головне управління Держгеокадастру у Кіровоградській області

вул.АкадемікаКорольова, 26, м.Кіровоград, 25030, тел.(0522) 34-61-44, факс 34-61-39

E-mail:kirovohrad@land.gov.uaКодСДРПОУ 39767636

09.03.2016 11-1081/14-16-СГ НАКАЗ

**Про надання дозволу на
розроблення документації
із землеустрою**

Відповідно до статей 15¹, 116, 118, 122 та 186 Земельного кодексу України, Положення про Головне управління Держгеокадастру у Кіровоградській області, затвердженого наказом Держгеокадастру від 03.03.2015 року № 20,

НАКАЗУЮ:

1. Надати Максюті Олександрю Петровичу дозвіл на розроблення проекту землеустрою щодо відведення земельної ділянки у власність із земель сільськогосподарського призначення державної власності, що перебувають у резервному фонді, розташованої на території Великоандрусівської сільської ради, Світловодського району, Кіровоградської області. Орієнтовний розмір земельної ділянки 2,0000 га - ріллі, із цільовим призначенням – для ведення особистого селянського господарства.

2. Розроблений проекту землеустрою щодо відведення земельної ділянки у власність із земель сільськогосподарського призначення державної власності, що перебувають у резервному фонді, підлягає погодженню та затвердженню відповідно до вимог чинного законодавства.

3. Керівнику управління Держгеокадастру у Світловодському районі при надходженні проекту землеустрою щодо відведення земельної ділянки у власність із земель сільськогосподарського призначення державної власності, що перебувають у резервному фонді, забезпечити в установленному законодавством порядку:

3.1. погодження проекту землеустрою щодо відведення земельної ділянки у власність із земель сільськогосподарського призначення державної власності, що перебувають у резервному фонді,;

3.2. реєстрацію земельної ділянки у Державному земельному кадастрі.

4. Контроль за виконанням цього наказу залишаю за собою.

В.о. начальника
Головного управління

Чувпило В.В.





**ДЕРЖАВНА СЛУЖБА УКРАЇНИ З ПИТАНЬ ГЕОДЕЗІЇ, КАРТОГРАФІЇ ТА
КАДАСТРУ**

Головне управління Держгеокадастру у Кіровоградській області

вул.АкадемікаКорольова, 26, м.Кіровоград, 25030, тел.(0522) 34-61-44, факс 34-61-39

E-mail:kirovohrad@land.gov.uaКодЄДРПОУ 39767636

09.03.2016 11-1082/14-16-СГ **НАКАЗ**

№

**Про надання дозволу на
розроблення документації
із землеустрою**

Відповідно до статей 15¹, 116, 118, 122 та 186 Земельного кодексу України, Положення про Головне управління Держгеокадастру у Кіровоградській області, затвердженого наказом Держгеокадастру від 03.03.2015 року № 20,

НАКАЗУЮ:

1. Надати Буриліну Миколі Миколайовичу дозвіл на розроблення проекту землеустрою щодо відведення земельної ділянки у власність із земель сільськогосподарського призначення державної власності, що перебувають у резервному фонді, розташовані на території Червоновершківської сільської ради, Компаніївського району, Кіровоградської області. Орієнтовний розмір земельної ділянки 1,9916 га - ріллі, із цільовим призначенням – для ведення особистого селянського господарства.

2. Розроблений проект землеустрою щодо відведення земельної ділянки у власність, підлягає погодженню та затвердженню відповідно до вимог чинного законодавства.

3. Керівнику відділу Держгеокадастру у Компаніївському районі при надходженні проекту землеустрою щодо відведення земельної ділянки у власність, забезпечити в установленному законодавством порядку:


3.1. погодження проекту землеустрою щодо відведення земельної ділянки у власність ;

3.2. реєстрацію земельної ділянки у Державному земельному кадастрі.

4. Контроль за виконанням цього наказу залишаю за собою.

В.о. начальника
Головного управління

Чувпило В.В.





**ДЕРЖАВНА СЛУЖБА УКРАЇНИ З ПИТАНЬ ГЕОДЕЗІЇ, КАРТОГРАФІЇ ТА
КАДАСТРУ**

Головне управління Держгеокадастру у Кіровоградській області

вул.АкадемікаКорольова, 26, м.Кіровоград, 25030, тел.(0522) 34-61-44, факс 34-61-39

E-mail:kirovohrad@land.gov.uaКодЄДРПОУ 39767636

09.03.2016 11-1083/14-16-СГ **НАКАЗ**

№

**Про надання дозволу на
розроблення документації
із землеустрою**

Відповідно до статей 15¹, 116, 118, 122 та 186 Земельного кодексу України, Положення про Головне управління Держгеокадастру у Кіровоградській області, затвердженого наказом Держгеокадастру від 03.03.2015 року № 20,

НАКАЗУЮ:

1. Надати Маркову Анатолію Васильовичу дозвіл на розроблення проекту землеустрою щодо відведення земельної ділянки у власність із земель сільськогосподарського призначення державної власності, що перебувають у запасі, розташованої на території Мар'ївської сільської ради, Компаніївського району, Кіровоградської області. Орієнтовний розмір земельної ділянки 1,9874 га - ріллі, із цільовим призначенням – для ведення особистого селянського господарства.

2. Розроблений проект землеустрою щодо відведення земельної ділянки у власність підлягає погодженню та затвердженню відповідно до вимог чинного законодавства.

3. Керівнику відділу Держгеокадастру у Компаніївському районі при надходженні проекту землеустрою щодо відведення земельної ділянки у власність, забезпечити в установленному законодавством порядку:

3.1. погодження проекту землеустрою щодо відведення земельної ділянки у власність ;

3.2. реєстрацію земельної ділянки у Державному земельному кадастрі.

4. Контроль за виконанням цього наказу залишаю за собою.

В.о. начальника
Головного управління

Чувпило В.В.





ДЕРЖАВНА СЛУЖБА УКРАЇНИ З ПИТАНЬ ГЕОДЕЗІЇ, КАРТОГРАФІЇ ТА
КАДАСТРУ

Головне управління Держгеокадастру у Кіровоградській області

вул.АкадемікаКорольова, 26, м.Кіровоград, 25030, тел.(0522) 34-61-44, факс 34-61-39

E-mail:kirovohrad@land.gov.uaКодЄДРПОУ 39767636

09.03.2016 11-1084/14-16-СГ **НАКАЗ**

**Про надання дозволу на
розроблення документації
із землеустрою**

Відповідно до статей 15¹, 116, 118, 121, 122 та 186 Земельного кодексу України, Положення про Головне управління Держгеокадастру у Кіровоградській області, затвердженого наказом Держгеокадастру від 03.03.2015 року №20

НАКАЗУЮ:

1. Надати Баліцькому Івану Васильовичу дозвіл на розроблення проекту землеустрою щодо відведення земельної ділянки у власність із земель сільськогосподарського призначення державної власності, що перебувають у запасі розташовані на території Новоархангельського району Вільшанської сільської ради. Орієнтовний розмір земельної ділянки 2,0000га, у тому числі: 2,0000 га-рілля із цільовим призначенням – для ведення особистого селянського господарства.

2. Розроблений проект землеустрою щодо відведення земельної ділянки у власність підлягає погодженню та затвердженню відповідно до вимог чинного законодавства.

3. Керівнику відділу Держгеокадастру у Новоархангельському районі при надходженні проекту землеустрою щодо відведення земельної ділянки у власність забезпечити в установленому законодавством порядку:

3.1. погодження проекту землеустрою щодо відведення земельної ділянки у власність;

3.2. реєстрацію земельної ділянки у Державному земельному кадастрі.

4. Контроль за виконанням цього наказу залишаю за собою.

В.о. начальника Головного управління

Чувпило В.В.





ДЕРЖАВНА СЛУЖБА УКРАЇНИ З ПИТАНЬ ГЕОДЕЗІЇ, КАРТОГРАФІЇ ТА
КАДАСТРУ

Головне управління Держгеокадастру у Кіровоградській області

вул. Академіка Корольова, 26, м. Кіровоград, 25030, тел. (0522) 34-61-44, факс 34-61-39

E-mail: kirovohrad@land.gov.ua Код ЄДРПОУ 39767636

09.03.2016 11-1085/14-~~16~~КАЗ

**Про надання дозволу на
розроблення документації
із землеустрою**

Відповідно до статей 15¹, 116, 118, 121, 122 та 186 Земельного кодексу України, Положення про Головне управління Держгеокадастру у Кіровоградській області, затвердженого наказом Держгеокадастру від 03.03.2015 року №20

НАКАЗУЮ:

1. Надати Колесніченку Миколі Володимировичу дозвіл на розроблення проекту землеустрою щодо відведення земельної ділянки у власність із земель сільськогосподарського призначення державної власності, що перебувають у запасі розташованої на території Новоархангельського району Вільшанської сільської ради. Орієнтовний розмір земельної ділянки 2,0000га, у тому числі: 2,0000 га-рілля із цільовим призначенням – для ведення особистого селянського господарства.

2. Розроблений проект землеустрою щодо відведення земельної ділянки у власність підлягає погодженню та затвердженню відповідно до вимог чинного законодавства.

3. Керівнику відділу Держгеокадастру у Новоархангельському районі при надходженні проекту землеустрою щодо відведення земельної ділянки у власність забезпечити в установленому законодавством порядку:

3.1. погодження проекту землеустрою щодо відведення земельної ділянки у власність;

3.2. реєстрацію земельної ділянки у Державному земельному кадастрі.

4. Контроль за виконанням цього наказу залишаю за собою.

В.о. начальника Головного управління

Чувпило В.В.

Головне управління Держгеокадастру у Кіровоградській області
11-1085/14-16-СГ від 09.03.2016





ДЕРЖАВНА СЛУЖБА УКРАЇНИ З ПИТАНЬ ГЕОДЕЗІЇ, КАРТОГРАФІЇ ТА
КАДАСТРУ

Головне управління Держгеокадастру у Кіровоградській області

вул.АкадемікаКорольова, 26, м.Кіровоград, 25030, тел.(0522) 34-61-44, факс 34-61-39

E-mail:kirovohrad@land.gov.uaКодЄДРПОУ 39767636

09.03.2016 11-1086/14-16-СГ **НАКАЗ**

**Про надання дозволу на
розроблення документації
із землеустрою**

Відповідно до статей 15¹, 116, 118, 121, 122 та 186 Земельного кодексу України, Положення про Головне управління Держгеокадастру у Кіровоградській області, затвердженого наказом Держгеокадастру від 03.03.2015 року №20

НАКАЗУЮ:

1. Надати Сліпоконю Олександрю Миколайовичу дозвіл на розроблення проекту землеустрою щодо відведення земельної ділянки у власність із земель сільськогосподарського призначення державної власності, що перебувають у запасі розташованої на території Новоархангельського району Нерубайської сільської ради. Орієнтовний розмір земельної ділянки 2,0000га, у тому числі: 2,0000 га-рілл із цільовим призначенням – для ведення особистого селянського господарства.

2. Розроблений проект землеустрою щодо відведення земельної ділянки у власність підлягає погодженню та затвердженню відповідно до вимог чинного законодавства.

3. Керівнику відділу Держгеокадастру у Новоархангельському районі при надходженні проекту землеустрою щодо відведення земельної ділянки у власність забезпечити в установленому законодавством порядку:

3.1. погодження проекту землеустрою щодо відведення земельної ділянки у власність;

3.2. реєстрацію земельної ділянки у Державному земельному кадастрі.

4. Контроль за виконанням цього наказу залишаю за собою.

В.о. начальника Головного управління

Чувпило В.В.





ДЕРЖАВНА СЛУЖБА УКРАЇНИ З ПИТАНЬ ГЕОДЕЗІЇ, КАРТОГРАФІЇ ТА
КАДАСТРУ

Головне управління Держгеокадастру у Кіровоградській області

вул. Академіка Корольова, 26, м. Кіровоград, 25030, тел. (0522) 34-61-44, факс 34-61-39

E-mail: kirovohrad@land.gov.ua Код ЄДРПОУ 39767636

09.03.2016 11-1087/14-16-СГ **НАКАЗ**

**Про надання дозволу на
розроблення документації
із землеустрою**

Відповідно до статей 15¹, 116, 118, 121, 122 та 186 Земельного кодексу України, Положення про Головне управління Держгеокадастру у Кіровоградській області, затвердженого наказом Держгеокадастру від 03.03.2015 року №20

НАКАЗУЮ:

1. Надати Лазаруку Станіславу Миколайовичу дозвіл на розроблення проекту землеустрою щодо відведення земельної ділянки у власність із земель сільськогосподарського призначення державної власності, що перебувають у резерві розташовані на території Новоархангельського району Покотилівської сільської ради. Орієнтовний розмір земельної ділянки 2,0000 га, у тому числі: 2,0000 га-рілля із цільовим призначенням – для ведення особистого селянського господарства.

2. Розроблений проект землеустрою щодо відведення земельної ділянки у власність підлягає погодженню та затвердженню відповідно до вимог чинного законодавства.

3. Керівнику відділу Держгеокадастру у Новоархангельському районі при надходженні проекту землеустрою щодо відведення земельної ділянки у власність забезпечити в установленому законодавством порядку:

3.1. погодження проекту землеустрою щодо відведення земельної ділянки у власність;

3.2. реєстрацію земельної ділянки у Державному земельному кадастрі.

4. Контроль за виконанням цього наказу залишаю за собою.

В.о. начальника Головного управління

Чувпило В.В.





ДЕРЖАВНА СЛУЖБА УКРАЇНИ З ПИТАНЬ ГЕОДЕЗІЇ, КАРТОГРАФІЇ ТА
КАДАСТРУ

Головне управління Держгеокадастру у Кіровоградській області

вул. Академіка Корольова, 26, м. Кіровоград, 25030, тел. (0522) 34-61-44, факс 34-61-39

E-mail: kirovohrad@land.gov.ua Код ЄДРПОУ 39767636

09.03.2016 11-1088/14-16-СГ **НАКАЗ**

**Про надання дозволу на
розроблення документації
із землеустрою**

Відповідно до статей 15¹, 116, 118, 121, 122 та 186 Земельного кодексу України, Положення про Головне управління Держгеокадастру у Кіровоградській області, затвердженого наказом Держгеокадастру від 03.03.2015 року №20

НАКАЗУЮ:

1. Надати Тащанову Дмитру Сергійовичу дозвіл на розроблення проекту землеустрою щодо відведення земельної ділянки у власність із земель сільськогосподарського призначення державної власності, що перебувають у запасі розташованої на території Новоархангельського району Підвисоцької сільської ради. Орієнтовний розмір земельної ділянки 2,0000 га, у тому числі: 2,0000 га-рілля із цільовим призначенням – для ведення особистого селянського господарства.

2. Розроблений проект землеустрою щодо відведення земельної ділянки у власність підлягає погодженню та затвердженню відповідно до вимог чинного законодавства.

3. Керівнику відділу Держгеокадастру у Новоархангельському районі при надходженні проекту землеустрою щодо відведення земельної ділянки у власність забезпечити в установленому законодавством порядку:

3.1. погодження проекту землеустрою щодо відведення земельної ділянки у власність;

3.2. реєстрацію земельної ділянки у Державному земельному кадастрі.

4. Контроль за виконанням цього наказу залишаю за собою.

В.о. начальника Головного управління

Чувпило В.В.





ДЕРЖАВНА СЛУЖБА УКРАЇНИ З ПИТАНЬ ГЕОДЕЗІЇ, КАРТОГРАФІЇ ТА
КАДАСТРУ

Головне управління Держгеокадастру у Кіровоградській області

вул. Академіка Корольова, 26, м. Кіровоград, 25030, тел. (0522) 34-61-44, факс 34-61-39

E-mail: kirovohrad@land.gov.ua Код ЄДРПОУ 39767636

09.03.2016 11-1089/14-16-СГ **НАКАЗ**

**Про надання дозволу на
розроблення документації
із землеустрою**

Відповідно до статей 15¹, 116, 118, 121, 122 та 186 Земельного кодексу України, Положення про Головне управління Держгеокадастру у Кіровоградській області, затвердженого наказом Держгеокадастру від 03.03.2015 року №20

НАКАЗУЮ:

1. Надати Присяжнюку Анатолію Степановичу дозвіл на розроблення проекту землеустрою щодо відведення земельної ділянки у власність із земель сільськогосподарського призначення державної власності, що перебувають у запасі розташованої на території Новоархангельського району Нерубайської сільської ради. Орієнтовний розмір земельної ділянки 2,0000га, у тому числі: 2,0000 га-рілля із цільовим призначенням – для ведення особистого селянського господарства.

2. Розроблений проект землеустрою щодо відведення земельної ділянки у власність підлягає погодженню та затвердженню відповідно до вимог чинного законодавства.

3. Керівнику відділу Держгеокадастру у Новоархангельському районі при надходженні проекту землеустрою щодо відведення земельної ділянки у власність забезпечити в установленому законодавством порядку:

3.1. погодження проекту землеустрою щодо відведення земельної ділянки у власність;


3.2. реєстрацію земельної ділянки у Державному земельному кадастрі.

4. Контроль за виконанням цього наказу залишаю за собою.

В.о. начальника Головного управління

Чувпило В.В.

Головне управління Держгеокадастру у Кіровоградській області
11-1089/14-16-СГ від 09.03.2016





ДЕРЖАВНА СЛУЖБА УКРАЇНИ З ПИТАНЬ ГЕОДЕЗІЇ, КАРТОГРАФІЇ ТА
КАДАСТРУ

Головне управління Держгеокадастру у Кіровоградській області

вул. Академіка Корольова, 26, м. Кіровоград, 25030, тел. (0522) 34-61-44, факс 34-61-39

E-mail: kirovohrad@land.gov.ua Кол. СДРПОУ 39767636

09.03.2016 11-1089/14-16-НАКАЗ

**Про надання дозволу на
розроблення документації
із землеустрою**

Відповідно до статей 15¹, 116, 118, 121, 122 та 186 Земельного кодексу України, Положення про Головне управління Держгеокадастру у Кіровоградській області, затвердженого наказом Держгеокадастру від 03.03.2015 року №20

НАКАЗУЮ:

1. Надати Присяжнюку Анатолію Степановичу дозвіл на розроблення проекту землеустрою щодо відведення земельної ділянки у власність із земель сільськогосподарського призначення державної власності, що перебувають у запасі розташовані на території Новоархангельського району Нерубайської сільської ради. Орієнтовний розмір земельної ділянки 2,0000га, у тому числі: 2,0000 га-рілля із цільовим призначенням – для ведення особистого селянського господарства.

2. Розроблений проект землеустрою щодо відведення земельної ділянки у власність підлягає погодженню та затвердженню відповідно до вимог чинного законодавства.

3. Керівнику відділу Держгеокадастру у Новоархангельському районі при надходженні проекту землеустрою щодо відведення земельної ділянки у власність забезпечити в установленому законодавством порядку:

3.1. погодження проекту землеустрою щодо відведення земельної ділянки у власність;

3.2. реєстрацію земельної ділянки у Державному земельному кадастрі.

4. Контроль за виконанням цього наказу залишаю за собою.

В.о. начальника Головного управління

Чувпило В.В.

Головне управління Держгеокадастру у Кіровоградській області
11-1089/14-16-СГ від 09.03.2016





ДЕРЖАВНА СЛУЖБА УКРАЇНИ З ПИТАНЬ ГЕОДЕЗІЇ, КАРТОГРАФІЇ ТА
КАДАСТРУ

Головне управління Держгеокадастру у Кіровоградській області

вул.АкадемікаКорольова, 26, м.Кіровоград, 25030, тел.(0522) 34-61-44, факс 34-61-39

E-mail:kirovohrad@land.gov.uaКодЄДРПОУ 39767636

09.03.2016 11-1090/14-16-СГ **НАКАЗ**

**Про надання дозволу на
розроблення документації
із землеустрою**

Відповідно до статей 15¹, 116, 118, 121, 122 та 186 Земельного кодексу України, Положення про Головне управління Держгеокадастру у Кіровоградській області, затвердженого наказом Держгеокадастру від 03.03.2015 року №20

НАКАЗУЮ:

1. Надати Гриценку Олександрю Сергійовичу дозвіл на розроблення проекту землеустрою щодо відведення земельної ділянки у власність із земель сільськогосподарського призначення державної власності, що перебувають у резерві розташовані на території Новоархангельського району Надлацької сільської ради. Орієнтовний розмір земельної ділянки 2,0000га, у тому числі: 2,0000 га-пасовища із цільовим призначенням – для ведення особистого селянського господарства.

2. Розроблений проект землеустрою щодо відведення земельної ділянки у власність підлягає погодженню та затвердженню відповідно до вимог чинного законодавства.

3. Керівнику відділу Держгеокадастру у Новоархангельському районі при надходженні проекту землеустрою щодо відведення земельної ділянки у власність забезпечити в установленому законодавством порядку:

3.1. погодження проекту землеустрою щодо відведення земельної ділянки у власність;

3.2. реєстрацію земельної ділянки у Державному земельному кадастрі.

4. Контроль за виконанням цього наказу залишаю за собою.

В.о. начальника Головного управління

Чувпило В.В.





ДЕРЖАВНА СЛУЖБА УКРАЇНИ З ПИТАНЬ ГЕОДЕЗІЇ, КАРТОГРАФІЇ ТА
КАДАСТРУ

Головне управління Держгеокадастру у Кіровоградській області

вул.АкадемікаКорольова, 26, м.Кіровоград, 25030, тел.(0522) 34-61-44, факс 34-61-39

E-mail:kirovohrad@land.gov.uaКодЄДРПОУ 39767636

09.03.2016 11-1091/14-16-СГ **НАКАЗ**

**Про надання дозволу на
розроблення документації
із землеустрою**

Відповідно до статей 15¹, 116, 118, 121, 122 та 186 Земельного кодексу України, Положення про Головне управління Держгеокадастру у Кіровоградській області, затвердженого наказом Держгеокадастру від 03.03.2015 року №20

НАКАЗУЮ:

1. Надати Романенку Олександрю Івановичу дозвіл на розроблення проекту землеустрою щодо відведення земельної ділянки у власність із земель сільськогосподарського призначення державної власності, що перебувають у запасі розташовані на території Новоархангельського району Підвисоцької сільської ради. Орієнтовний розмір земельної ділянки 2,0000га, у тому числі: 2,0000 га-рілля із цільовим призначенням – для ведення особистого селянського господарства.

2. Розроблений проект землеустрою щодо відведення земельної ділянки у власність підлягає погодженню та затвердженню відповідно до вимог чинного законодавства.

3. Керівнику відділу Держгеокадастру у Новоархангельському районі при надходженні проекту землеустрою щодо відведення земельної ділянки у власність забезпечити в установленому законодавством порядку:

3.1. погодження проекту землеустрою щодо відведення земельної ділянки у власність;

3.2. реєстрацію земельної ділянки у Державному земельному кадастрі.

4. Контроль за виконанням цього наказу залишаю за собою.

В.о. начальника Головного управління

Чувпило В.В.





ДЕРЖАВНА СЛУЖБА УКРАЇНИ З ПИТАНЬ ГЕОДЕЗІЇ, КАРТОГРАФІЇ ТА
КАДАСТРУ

Головне управління Держгеокадастру у Кіровоградській області

вул.АкадемікаКорольова, 26, м.Кіровоград, 25030, тел.(0522) 34-61-44, факс 34-61-39

E-mail:kirovohrad@land.gov.ua Код ЄДРПОУ 39767636

09.03.2016 11-1092/14-16-~~НАКАЗ~~

**Про надання дозволу на
розроблення документації
із землеустрою**

Відповідно до статей 15¹, 116, 118, 121, 122 та 186 Земельного кодексу України, Положення про Головне управління Держгеокадастру у Кіровоградській області, затвердженого наказом Держгеокадастру від 03.03.2015 року №20

НАКАЗУЮ:

1. Надати Баркову Андрію Анатолійовичу дозвіл на розроблення проекту землеустрою щодо відведення земельної ділянки у власність із земель сільськогосподарського призначення державної власності, що перебувають у резерві розташованої на території Новоархангельського району Покотилівської сільської ради. Орієнтовний розмір земельної ділянки 2,0000га, у тому числі: 2,0000 га-рілля із цільовим призначенням – для ведення особистого селянського господарства.

2. Розроблений проект землеустрою щодо відведення земельної ділянки у власність підлягає погодженню та затвердженню відповідно до вимог чинного законодавства.

3. Керівнику відділу Держгеокадастру у Новоархангельському районі при надходженні проекту землеустрою щодо відведення земельної ділянки у власність забезпечити в установленому законодавством порядку:

3.1. погодження проекту землеустрою щодо відведення земельної ділянки у власність;

3.2. реєстрацію земельної ділянки у Державному земельному кадастрі.

4. Контроль за виконанням цього наказу залишаю за собою.

В.о. начальника Головного управління

Чувпило В.В.

Головне управління Держгеокадастру у Кіровоградській області
11-1092/14-16-СГ від 09.03.2016





ДЕРЖАВНА СЛУЖБА УКРАЇНИ З ПИТАНЬ ГЕОДЕЗІЇ, КАРТОГРАФІЇ ТА
КАДАСТРУ

Головне управління Держгеокадастру у Кіровоградській області

вул. Ахашемкіа Корольова, 26, м. Кіровоград, 25010, тел (0522) 34-61-44, факс 34-61-39

E-mail: info@land.gov.ukr.gov.ua; ДПЧОУ 39767636

09.03.2016 11-1093/14-16-СГ НАКАЗ

Про надання дозволу на
розроблення документації
із землеустрою

Відповідно до статей 15¹, 116, 118, 121, 122 та 186 Земельного кодексу України, Положення про Головне управління Держгеокадастру у Кіровоградській області, затвердженого наказом Держгеокадастру від 03.03.2015 року №20

НАКАЗУЮ:

1. Надати Чабану Михайлу Миколайовичу дозвіл на розроблення проекту землеустрою щодо відведення земельної ділянки у власність із земель сільськогосподарського призначення державної власності, що перебувають у запасі розташованої на території Новоархангельського району Покотилівської сільської ради. Орієнтовний розмір земельної ділянки 2,0000га, у тому числі: 2,0000 га-рілля із цільовим призначенням – для ведення особистого селянського господарства

2. Розроблений проект землеустрою щодо відведення земельної ділянки у власність підлягає погодженню та затвердженню відповідно до вимог чинного законодавства.

3. Керівнику підрозділу Держгеокадастру у Новоархангельському районі при підходженні проекту землеустрою щодо відведення земельної ділянки у власність забезпечити в установленому законодавством порядку:

3.1. погодження проекту землеустрою щодо відведення земельної ділянки у власність;

3.2. реєстрацію земельної ділянки у Державному земельному кадастрі.

4. Контроль за виконанням цього наказу залишаю за собою.

В.о. начальника Головного управління

Чушило В.В.





ДЕРЖАВНА СЛУЖБА УКРАЇНИ З ПИТАНЬ ГЕОДЕЗІЇ, КАРТОГРАФІЇ ТА
КАДАСТРУ

Головне управління Держгеокадастру у Кіровоградській області

вул. Академіка Корольова, 26, м. Кіровоград, 25030, тел. (0522) 34-61-44, факс 34-61-39

E-mail: kirovohid@land.gov.ua Код ЄДРПОУ 39767636

09.03.2016 11-1094/14-16-СГ НАКАЗ

**Про надання дозволу на
розроблення документації
із землеустрою**

Відповідно до статей 15¹, 116, 118, 121, 122 та 186 Земельного кодексу України, Положення про Головне управління Держгеокадастру у Кіровоградській області, затвердженого наказом Держгеокадастру від 03.03.2015 року № 20.

НАКАЗУЮ:

1. Надати Ковальчуку Анатолію Володимировичу дозвіл на розроблення проекту землеустрою щодо відведення земельної ділянки у власність, із земель сільськогосподарського призначення державної власності, що перебувають у запасі, розташованої на території Голованівського району Перегонівської сільської ради. Орієнтовний розмір земельної ділянки 2,0000 га, у тому числі: 2,0000 га – рілля, із цільовим призначенням – для ведення особистого селянського господарства.

2. Розроблений проект землеустрою щодо відведення земельної ділянки у власність підлягає погодженню та затвердженню відповідно до вимог чинного законодавства.

3. Керівнику відділу Держгеокадастру в Голованівському районі при надходженні проекту землеустрою щодо відведення земельної ділянки у власність забезпечити в установленому законодавством порядку:

3.1. погодження проекту землеустрою щодо відведення земельної ділянки у власність;

3.2. реєстрацію земельної ділянки у Державному земельному кадастрі.

4. Контроль за виконанням цього наказу залишаю за собою.

В.о. начальника
Головного управління

Чувпило В.В.





**ДЕРЖАВНА СЛУЖБА УКРАЇНИ З ПИТАНЬ ГЕОДЕЗІЇ, КАРТОГРАФІЇ ТА
КАДАСТРУ**

Головне управління Держгеокадастру у Кіровоградській області

вул.АкадемікаКорольова, 26, м.Кіровоград, 25030, тел.(0522) 34-61-44, факс 34-61-39

E-mail:kirovohrad@land.gov.uaКодЄДРПОУ 39767636

09.03.2016 11-1095/14-16-СГ **НАКАЗ**

**Про надання дозволу на
розроблення документації
із землеустрою**

Відповідно до статей 15¹, 116, 118, 121, 122 та 186 Земельного кодексу України, Положення про Головне управління Держгеокадастру у Кіровоградській області, затвердженого наказом Держгеокадастру від 03.03.2015 року №20,

НАКАЗУЮ:

1. Надати Дробощкому Олександр Петровичу дозвіл на розроблення проекту землеустрою щодо відведення земельної ділянки у власність із земель сільськогосподарського призначення державної власності, що перебувають в резервному фонді, розташовані на території Протопопівської сільської ради, Олександрійського району, Кіровоградської області. Орієнтовний розмір земельної ділянки 2,0000 га, в тому числі: 2,0000 га – пасовища, із цільовим призначенням – для ведення особистого селянського господарства.

2. Розроблений проект землеустрою щодо відведення земельної ділянки у власність підлягає погодженню та затвердженню відповідно до вимог чинного законодавства.

3. Керівнику відділу Держгеокадастру в Олександрійському районі при надходженні проекту землеустрою щодо відведення земельної ділянки у власність забезпечити в установленному законодавством порядку:

3.1. погодження проекту землеустрою щодо відведення земельної ділянки у власність;

3.2. реєстрацію земельної ділянки у Державному земельному кадастрі.

4. Контроль за виконанням цього наказу залишаю за собою.

В.о. начальника
Головного управління

Чувпило В.В.





ДЕРЖАВНА СЛУЖБА УКРАЇНИ З ПИТАНЬ ГЕОДЕЗІЇ, КАРТОГРАФІЇ ТА
КАДАСТРУ

Головне управління Держгеокадастру у Кіровоградській області

вул.АкадемікаКорольова, 26, м.Кіровоград, 25030, тел.(0522) 34-61-44, факс 34-61-39

E-mail:kirovohrad@land.gov.uaКодЄДРПОУ 39767636

09.03.2016 11-1096/14-16-СГ НАКАЗ

**Про надання дозволу на
розроблення документації
із землеустрою**

Відповідно до статей 15¹, 116, 118, 121, 122 та 186 Земельного кодексу України, Положення про Головне управління Держгеокадастру у Кіровоградській області, затвердженого наказом Держгеокадастру від 03.03.2015 року №20

НАКАЗУЮ:

1. Надати Іванову Олександрю Сергійовичу дозвіл на розроблення проекту землеустрою щодо відведення земельної ділянки у власність із земель сільськогосподарського призначення державної власності, що перебувають у запасі розташованої на території Новоархангельського району Покотилівської сільської ради. Орієнтовний розмір земельної ділянки 2,0000га, у тому числі: 2,0000 га-рілля із цільовим призначенням – для ведення особистого селянського господарства.

2. Розроблений проект землеустрою щодо відведення земельної ділянки у власність підлягає погодженню та затвердженню відповідно до вимог чинного законодавства.

3. Керівнику відділу Держгеокадастру у Новоархангельському районі при надходженні проекту землеустрою щодо відведення земельної ділянки у власність забезпечити в установленому законодавством порядку:

3.1. погодження проекту землеустрою щодо відведення земельної ділянки у власність;

3.2. реєстрацію земельної ділянки у Державному земельному кадастрі.

4. Контроль за виконанням цього наказу залишаю за собою.

В.о. начальника Головного управління

Чувпило В.В.

Головне управління Держгеокадастру у Кіровоградській області

11-1096/14-16-СГ від 09.03.2016





ДЕРЖАВНА СЛУЖБА УКРАЇНИ З ПИТАНЬ ГЕОДЕЗІЇ, КАРТОГРАФІЇ ТА
КАДАСТРУ

Головне управління Держгеокадастру у Кіровоградській області

вул.АкадемікаКорольова, 26, м.Кіровоград, 25030, тел.(0522) 34-61-44, факс 34-61-39

E-mail:kirovohrad@land.gov.uaКодЄДРПОУ 39767636

09.03.2016 11-1097/14-16-СГ НАКАЗ

**Про надання дозволу на
розроблення документації
із землеустрою**

Відповідно до статей 15¹, 116, 118, 121, 122 та 186 Земельного кодексу України, Положення про Головне управління Держгеокадастру у Кіровоградській області, затвердженого наказом Держгеокадастру від 03.03.2015 року №20

НАКАЗУЮ:

1. Надати Єфодієву Роману Анатолійовичу дозвіл на розроблення проекту землеустрою щодо відведення земельної ділянки у власність із земель сільськогосподарського призначення державної власності, що перебувають у запасі розташовані на території Новоархангельського району Ганнівської сільської ради. Орієнтовний розмір земельної ділянки 2,0000га, у тому числі: 2,0000 га-пасовища із цільовим призначенням – для ведення особистого селянського господарства.

2. Розроблений проект землеустрою щодо відведення земельної ділянки у власність підлягає погодженню та затвердженню відповідно до вимог чинного законодавства.

3. Керівнику відділу Держгеокадастру у Новоархангельському районі при надходженні проекту землеустрою щодо відведення земельної ділянки у власність забезпечити в установленому законодавством порядку:

3.1. погодження проекту землеустрою щодо відведення земельної ділянки у власність;

3.2. реєстрацію земельної ділянки у Державному земельному кадастрі.

4. Контроль за виконанням цього наказу залишаю за собою.

В.о. начальника Головного управління

Чувпило В.В.





**ДЕРЖАВНА СЛУЖБА УКРАЇНИ З ПИТАНЬ ГЕОДЕЗІЇ, КАРТОГРАФІЇ ТА
КАДАСТРУ**

Головне управління Держгеокадастру у Кіровоградській області

вул. Академіка Корольова, 26, м. Кіровоград, 25030, тел. (0522) 34-61-44, факс 34-61-39

E-mail: kirovohrad@land.gov.ua Код ЄДРПОУ 39767636

09.03.2016 11-1098/14-16-СГ НАКАЗ

**Про надання дозволу на
розроблення документації
із землеустрою**

Відповідно до статей 15¹, 116, 118, 121, 122 та 186 Земельного кодексу України, Положення про Головне управління Держгеокадастру у Кіровоградській області, затвердженого наказом Держгеокадастру від 03.03.2015 року №20,

НАКАЗУЮ:

1. Надати Димчуку Сергію Сергійовичу дозвіл на розроблення проекту землеустрою щодо відведення земельної ділянки у власність із земель сільськогосподарського призначення державної власності, що перебувають в резервному фонді, розташованої на території Новопразької селищної ради, Олександрійського району, Кіровоградської області. Орієнтовний розмір земельної ділянки 1,8535 га, в тому числі: 1,8535 – рілля, із цільовим призначенням – для ведення особистого селянського господарства.

2. Розроблений проект землеустрою щодо відведення земельної ділянки у власність підлягає погодженню та затвердженню відповідно до вимог чинного законодавства.

3. Керівнику відділу Держгеокадастру в Олександрійському районі при надходженні проекту землеустрою щодо відведення земельної ділянки у власність забезпечити в установленому законодавством порядку:

3.1. погодження проекту землеустрою щодо відведення земельної ділянки у власність;

3.2. реєстрацію земельної ділянки у Державному земельному кадастрі.

4. Контроль за виконанням цього наказу залишаю за собою.

В.о. начальника
Головного управління

Чувпило В.В.





ДЕРЖАВНА СЛУЖБА УКРАЇНИ З ПИТАНЬ ГЕОДЕЗІЇ, КАРТОГРАФІЇ ТА
КАДАСТРУ

Головне управління Держгеокадастру у Кіровоградській області

вул. Академіка Корольова, 26, м. Кіровоград, 25030, тел. (0522) 34-61-44, факс 34-61-39

E-mail: kirovohrad@land.gov.ua Код ЄДРПОУ 39767636

09.03.2016 11-1099/14-16-СГ НАКАЗ

**Про надання дозволу на
розроблення документації
із землеустрою**

Відповідно до статей 15¹, 116, 118, 121, 122 та 186 Земельного кодексу України, Положення про Головне управління Держгеокадастру у Кіровоградській області, затвердженого наказом Держгеокадастру від 03.03.2015 року № 20.

НАКАЗУЮ:

1. Надати Гуровському Юрію Володимировичу дозвіл на розроблення проекту землеустрою щодо відведення земельної ділянки у власність із земель сільськогосподарського призначення державної власності, що перебувають у резервному фонді, розташовані на території Олександрівського району Олександрівської селищної ради. Орієнтовний розмір земельної ділянки 2,0000 га, у тому числі: 2,0000 га рілля, із цільовим призначенням – для ведення особистого селянського господарства.

2. Розроблений проекту землеустрою щодо відведення земельної ділянки у власність підлягає погодженню та затвердженню відповідно до вимог чинного законодавства.

3. Керівнику відділу Держгеокадастру в Олександрівському районі при надходженні проекту землеустрою щодо відведення земельної ділянки у власність забезпечити в установленому законодавством порядку:

3.1. погодження проекту землеустрою щодо відведення земельної ділянки у власність;

3.2. реєстрацію земельної ділянки у Державному земельному кадастрі.

4. Контроль за виконанням цього наказу залишаю за собою.

В.о. начальника
Головного управління

Чувпило В.В.





ДЕРЖАВНА СЛУЖБА УКРАЇНИ З ПИТАНЬ ГЕОДЕЗІЇ, КАРТОГРАФІЇ ТА
КАДАСТРУ

Головне управління Держгеокадастру у Кіровоградській області

вул. Академіка Корольова, 26, м. Кіровоград, 25030, тел. (0522) 34-61-44, факс 34-61-39

E-mail: kirovohrad@land.gov.ua Код ЄДРПОУ 39767636

~~09.03.2016~~

~~11-1100/14-16-СГ~~

НАКАЗ

**Про надання дозволу на
розроблення документації
із землеустрою**

Відповідно до статей 15¹, 116, 118, 121, 122 та 186 Земельного кодексу України, Положення про Головне управління Держгеокадастру у Кіровоградській області, затвердженого наказом Держгеокадастру від 03.03.2015 року №20,

НАКАЗУЮ:

1. Надати Великому Сергію Олександровичу дозвіл на розроблення проекту землеустрою щодо відведення земельної ділянки у власність із земель сільськогосподарського призначення державної власності, що перебувають у запасі, розташованої на території Новоукраїнського району Рівнянської сільської ради. Орієнтовний розмір земельної ділянки 2,0000 га, в тому числі: 2,0000 га – пасовища, із цільовим призначенням – для ведення особистого селянського господарства.

2. Розроблений проекту землеустрою щодо відведення земельної ділянки у власність підлягає погодженню та затвердженню відповідно до вимог чинного законодавства.

3. Керівнику відділу Держгеокадастру в Новоукраїнському районі при надходженні проекту землеустрою щодо відведення земельної ділянки у власність забезпечити в установленному законодавством порядку:

3.1. погодження проекту землеустрою щодо відведення земельної ділянки у власність;

3.2. реєстрацію земельної ділянки у Державному земельному кадастрі.

4. Контроль за виконанням цього наказу залишаю за собою.

В.о. начальника
Головного управління

Чувпило В.В.





ДЕРЖАВНА СЛУЖБА УКРАЇНИ З ПИТАНЬ ГЕОДЕЗІЇ, КАРТОГРАФІЇ ТА
КАДАСТРУ

Головне управління Держгеокадастру у Кіровоградській області

вул. Академіка Корольова, 26. м. Кіровоград, 25030. тел. (0522) 34-61-44, факс 34-61-39

E-mail: kirovohrad@land.gov.ua Код ЄДРПОУ 39767636

10.03.2016 11-1101/14-16-СГ **НАКАЗ**

**Про затвердження документації
із землеустрою та надання
земельної ділянки у власність
без зміни цільового призначення**

Відповідно до статей 15¹, 20, 116, 118, 121 та 122 Земельного кодексу України, Положення про Головне управління Держгеокадастру у Кіровоградській області, затвердженого наказом Держгеокадастру від 03.03.2015 року № 20.

НАКАЗУЮ:

1. Затвердити проект землеустрою щодо відведення земельної ділянки у власність для ведення особистого селянського господарства на території Добровеличківського району Любомирської сільської ради.

2. Надати Клименку Василю Васильовичу у власність земельну ділянку площею 2,0000 га, в тому числі: рілля площею 2,0000 га (кадастровий номер 3521783000:02:000:5810) із земель сільськогосподарського призначення державної власності, що перебувають у запасі без зміни цільового призначення для ведення особистого селянського господарства, розташовану на території Добровеличківського району Любомирської сільської ради.

3. Право власності на земельну ділянку (кадастровий номер 3521783000:02:000:5810) виникає з моменту державної реєстрації цього права та оформлюється відповідно до Закону України "Про державну реєстрацію речових прав на нерухоме майно та їх обтяжень".

4. Контроль за виконанням цього наказу залишаю за собою.

В.о. начальника
Головного управління

Чувпило В.В.





ДЕРЖАВНА СЛУЖБА УКРАЇНИ З ПИТАНЬ ГЕОДЕЗІЇ, КАРТОГРАФІЇ ТА
КАДАСТРУ

Головне управління Держгеокадастру у Кіровоградській області

вул. Академіка Корольова, 26, м. Кіровоград, 25030, тел. (0522) 34-61-44, факс 34-61-39

E-mail: kirovograd@land.gov.ua Код ЄДРПОУ 39767636

10.03.2016 11-1102/14-16-СГ **НАКАЗ**

**Про затвердження документації
із землеустрою та надання
земельної ділянки у власність
без зміни цільового призначення**

Відповідно до статей 15¹, 20, 116, 118, 121 та 122 Земельного кодексу України, Положення про Головне управління Держгеокадастру у Кіровоградській області, затвердженого наказом Держгеокадастру від 03.03.2015 року № 20.

НАКАЗУЮ:

1. Затвердити проект землеустрою щодо відведення земельної ділянки у власність для ведення особистого селянського господарства на території Добровеличківського району Любомирської сільської ради.

2. Надати Коваленку Сергію Андрійовичу у власність земельну ділянку площею 2,0000 га, в тому числі: рілля площею 2,0000 га (кадастровий номер 3521783000:02:000:5805) із земель сільськогосподарського призначення державної власності, що перебувають у запасі без зміни цільового призначення для ведення особистого селянського господарства, розташовану на території Добровеличківського району Любомирської сільської ради.

3. Право власності на земельну ділянку (кадастровий номер 3521783000:02:000:5805) виникає з моменту державної реєстрації цього права та оформлюється відповідно до Закону України "Про державну реєстрацію речових прав на нерухоме майно та їх обтяжень".

4. Контроль за виконанням цього наказу залишаю за собою.

В.о. начальника
Головного управління

Чувпило В.В.

Головне управління Держгеокадастру у Кіровоградській області

11-1102/14-16-СГ від 10.03.2016





ДЕРЖАВНА СЛУЖБА УКРАЇНИ З ПИТАНЬ ГЕОДЕЗІЇ, КАРТОГРАФІЇ ТА
КАДАСТРУ

Головне управління Держгеокадастру у Кіровоградській області

вул. Академіка Корольова, 26, м. Кіровоград, 25030, тел. (0522) 34-61-44, факс 34-61-39

E-mail: kirovohr@ukr.net.gov.ua Код ЄДРПОУ 39767636

10.03.2016 11-1103/14-16-СГ **НАКАЗ**

**Про затвердження документації
із землеустрою та надання
земельної ділянки у власність
без зміни цільового призначення**

Відповідно до статей 15¹, 20, 116, 118, 121 та 122 Земельного кодексу України, Положення про Головне управління Держгеокадастру у Кіровоградській області, затвердженого наказом Держгеокадастру від 03.03.2015 року № 20.

НАКАЗУЮ:

1. Затвердити проект землеустрою щодо відведення земельної ділянки у власність для ведення особистого селянського господарства на території Добровеличківського району Карбівської сільської ради.

2. Надати Шинкаренку Анатолію Валентиновичу у власність земельну ділянку площею 1,0000 га, в тому числі: рілля площею 1,0000 га (кадастровий номер 3521782400:02:000:5372) із земель сільськогосподарського призначення державної власності, що перебувають у запасі без зміни цільового призначення для ведення особистого селянського господарства, розташовану на території Добровеличківського району Карбівської сільської ради.


3. Право власності на земельну ділянку (кадастровий номер 3521782400:02:000:5372) виникає з моменту державної реєстрації цього права та оформлюється відповідно до Закону України "Про державну реєстрацію речових прав на нерухоме майно та їх обтяжень".

4. Контроль за виконанням цього наказу залишаю за собою.

В.о. начальника
Головного управління

Чувпило В.В.

Головне управління Держгеокадастру у Кіровоградській області
11-1103/14-16-СГ від 10.03.2016





ДЕРЖАВНА СЛУЖБА УКРАЇНИ З ПИТАНЬ ГЕОДЕЗІЇ, КАРТОГРАФІЇ ТА
КАДАСТРУ

Головне управління Держгеокадастру у Кіровоградській області

вул. Академіка Корольова, 26, м. Кіровоград, 25030. тел. (0522) 34-61-44, факс 34-61-39

E-mail: kirovohrad@land.gov.ua Код ЄДРПОУ 39767636

10.03.2016 11-1104/14-16-**НАКАЗ**

**Про затвердження документації
із землеустрою та надання
земельної ділянки у власність
без зміни цільового призначення**

Відповідно до статей 15¹, 20, 116, 118, 121 та 122 Земельного кодексу України, Положення про Головне управління Держгеокадастру у Кіровоградській області, затвердженого наказом Держгеокадастру від 03.03.2015 року № 20.

НАКАЗУЮ:

1. Затвердити проект землеустрою щодо відведення земельної ділянки у власність для ведення особистого селянського господарства на території Маловисківського району Великовисківської сільської ради.

2. Надати Гноєвому Артему Ігоровичу у власність земельну ділянку площею 1,0000 га. в тому числі: пасовища площею 1,0000 га (кадастровий номер 3523181200:02:001:5084) із земель сільськогосподарського призначення державної власності, що перебувають у запасі без зміни цільового призначення для ведення особистого селянського господарства, розташовану на території Маловисківського району Великовисківської сільської ради.

3. Право власності на земельну ділянку (кадастровий номер 3523181200:02:001:5084) виникає з моменту державної реєстрації цього права та оформлюється відповідно до Закону України "Про державну реєстрацію речових прав на нерухоме майно та їх обтяжень".

4. Контроль за виконанням цього наказу залишаю за собою.

В.о. начальника
Головного управління

Чувпило В.В.





ДЕРЖАВНА СЛУЖБА УКРАЇНИ З ПИТАНЬ ГЕОДЕЗІЇ, КАРТОГРАФІЇ ТА
КАДАСТРУ

Головне управління Держгеокадастру у Кіровоградській області

вул. Академіка Корольова, 26, м. Кіровоград, 25030, тел. (0522) 34-61-44, факс 34-61-39

E-mail: kirovohrad@land.gov.ua Код ЄДРПОУ 39767636

10.03.2016 11-1104/14-16-01 **НАКАЗ**

**Про затвердження документації
із землеустрою та надання
земельної ділянки у власність
без зміни цільового призначення**

Відповідно до статей 15¹, 20, 116, 118, 121 та 122 Земельного кодексу України, Положення про Головне управління Держгеокадастру у Кіровоградській області, затвердженого наказом Держгеокадастру від 03.03.2015 року № 20.

НАКАЗУЮ:

1. Затвердити проект землеустрою щодо відведення земельної ділянки у власність для ведення особистого селянського господарства на території Маловисківського району Великовисківської сільської ради.

2. Надати Гноєвому Артему Ігоровичу у власність земельну ділянку площею 1,0000 га, в тому числі: пасовища площею 1,0000 га (кадастровий номер 3523181200:02:001:5084) із земель сільськогосподарського призначення державної власності, що перебувають у запасі без зміни цільового призначення для ведення особистого селянського господарства, розташовану на території Маловисківського району Великовисківської сільської ради.

3. Право власності на земельну ділянку (кадастровий номер 3523181200:02:001:5084) виникає з моменту державної реєстрації цього права та оформлюється відповідно до Закону України "Про державну реєстрацію речових прав на нерухоме майно та їх обтяжень".

4. Контроль за виконанням цього наказу залишаю за собою.

В.о. начальника
Головного управління

Чувпило В.В.





ДЕРЖАВНА СЛУЖБА УКРАЇНИ З ПИТАНЬ ГЕОДЕЗІЇ, КАРТОГРАФІЇ ТА
КАДАСТРУ

Головне управління Держгеокадастру у Кіровоградській області

вул. Академіка Корольова, 26, м. Кіровоград, 25030, тел. (0522) 34-61-44, факс 34-61-39

E-mail: kirovohrad@land.gov.ua Код ЄДРПОУ 39767636

~~10.03.2016~~

~~11-1105/14-16-СГ~~

НАКАЗ

**Про надання дозволу на
розроблення документації
із землеустрою**

Відповідно до статей 15¹, 116, 118, 121, 122 та 186 Земельного кодексу України, Положення про Головне управління Держгеокадастру у Кіровоградській області, затвердженого наказом Держгеокадастру від 03.03.2015 року № 20,

НАКАЗУЮ:

1. Надати гр. Капатілову Валерію Володимировичу дозвіл на розроблення проекту землеустрою щодо відведення земельної ділянки у власність із земель сільськогосподарського призначення державної власності, що перебувають у резервному фонді, розташовані на території Нечаївської сільської ради, Компаніївського району, Кіровоградської області. Орієнтовний розмір земельної ділянки 2,0000 га, в тому числі: 2,0000 га – рілля, із цільовим призначенням – для ведення особистого селянського господарства.

2. Розроблений проект землеустрою щодо відведення земельної ділянки у власність підлягає погодженню та затвердженню відповідно до вимог чинного законодавства.

3. Керівнику відділу Держгеокадастру у Компаніївському районі при надходженні проекту землеустрою щодо відведення земельної ділянки у власність забезпечити в установленому законодавством порядку:


3.1. погодження проекту землеустрою щодо відведення земельної ділянки у власність;

3.2. реєстрацію земельної ділянки у Державному земельному кадастрі.

4. Контроль за виконанням цього наказу залишаю за собою.

В.о. начальника
Головного управління

Чувпило В.В.





ДЕРЖАВНА СЛУЖБА УКРАЇНИ З ПИТАНЬ ГЕОДЕЗІЇ, КАРТОГРАФІЇ ТА
КАДАСТРУ

Головне управління Держгеокадастру у Кіровоградській області

вул. Академіка Корольова, 26, м. Кіровоград, 25030, тел. (0522) 34-61-44, факс 34-61-39

E-mail: kirovohrad@land.gov.ua Код ЄДРПОУ 39767636

10.03.2016 11-1106/14-16-СГ **НАКАЗ**

**Про надання дозволу на
розроблення документації
із землеустрою**

Відповідно до статей 15¹, 116, 118, 121, 122 та 186 Земельного кодексу України, Положення про Головне управління Держгеокадастру у Кіровоградській області, затвердженого наказом Держгеокадастру від 03.03.2015 року № 20,

НАКАЗУЮ:

1. Надати гр. Бобришову Анатолію Анатолійовичу дозвіл на розроблення проекту землеустрою щодо відведення земельної ділянки у власність із земель сільськогосподарського призначення державної власності, що перебувають у запасі, розташованої на території Компаніївської селищної ради, Компаніївського району, Кіровоградської області. Орієнтовний розмір земельної ділянки 1,2000 га, в тому числі: 1,2000 га – рілля, із цільовим призначенням – для ведення особистого селянського господарства.

2. Розроблений проект землеустрою щодо відведення земельної ділянки у власність підлягає погодженню та затвердженню відповідно до вимог чинного законодавства.

3. Керівнику відділу Держгеокадастру у Компаніївському районі при надходженні проекту землеустрою щодо відведення земельної ділянки у власність забезпечити в установленому законодавством порядку:


3.1. погодження проекту землеустрою щодо відведення земельної ділянки у власність;

3.2. реєстрацію земельної ділянки у Державному земельному кадастрі.

4. Контроль за виконанням цього наказу залишаю за собою.

В.о. начальника
Головного управління

Чувпило В.В.





**ДЕРЖАВНА СЛУЖБА УКРАЇНИ З ПИТАНЬ ГЕОДЕЗІЇ, КАРТОГРАФІЇ ТА
КАДАСТРУ**

Головне управління Держгеокадастру у Кіровоградській області

вул.АкадемікаКорольова, 26, м.Кіровоград, 25030, тел.(0522) 34-61-44, факс 34-61-39

E-mail: kirovohrad@land.gov.ua Код ЄДРПОУ 39767636

~~10.03.2016 11-1107/14-16-СГ~~ **НАКАЗ**

**Про надання дозволу на
розроблення документації
із землеустрою**

Відповідно до статей 15¹, 116, 118, 121, 122 та 186 Земельного кодексу України, Положення про Головне управління Держгеокадастру у Кіровоградській області, затвердженого наказом Держгеокадастру від 03.03.2015 року № 20,

НАКАЗУЮ:

1. Надати гр. Гаморі Андрію Вікторовичу дозвіл на розроблення проекту землеустрою щодо відведення земельної ділянки у власність із земель сільськогосподарського призначення державної власності, що перебувають у запасі, розташованої на території Губівської сільської ради, Компаніївського району, Кіровоградської області. Орієнтовний розмір земельної ділянки 2,0000 га, в тому числі: 2,0000 га – пасовища, із цільовим призначенням – для ведення особистого селянського господарства.

2. Розроблений проект землеустрою щодо відведення земельної ділянки у власність підлягає погодженню та затвердженню відповідно до вимог чинного законодавства.

3. Керівнику відділу Держгеокадастру у Компаніївському районі при надходженні проекту землеустрою щодо відведення земельної ділянки у власність забезпечити в установленому законодавством порядку:

3.1. погодження проекту землеустрою щодо відведення земельної ділянки у власність;

3.2. реєстрацію земельної ділянки у Державному земельному кадастрі.

4. Контроль за виконанням цього наказу залишаю за собою.

В.о. начальника
Головного управління

Чувпило В.В.





ДЕРЖАВНА СЛУЖБА УКРАЇНИ З ПИТАНЬ ГЕОДЕЗІЇ, КАРТОГРАФІЇ ТА
КАДАСТРУ

Головне управління Держгеокадастру у Кіровоградській області

вул. Академіка Корольова, 26, м. Кіровоград, 25030, тел. (0522) 34-61-44, факс 34-61-39

E-mail: kirovohrad@land.gov.ua Код ЄДРПОУ 39767636

10.03.2016 11-1108/14-16-**НАКАЗ**

**Про затвердження документації
із землеустрою та надання
земельної ділянки у власність
без зміни цільового призначення**

Відповідно до статей 15¹, 20, 116, 118, 121 та 122 Земельного кодексу України, Положення про Головне управління Держгеокадастру у Кіровоградській області, затвердженого наказом Держгеокадастру від 03.03.2015 року № 20.

НАКАЗУЮ:

1. Затвердити проект землеустрою щодо відведення земельної ділянки у власність для ведення особистого селянського господарства на території Маловисківського району Маловисківської міської ради.

2. Надати Дорохтею Олегу Володимировичу у власність земельну ділянку площею 1,0000 га, в тому числі: пасовища площею 1,0000 га (кадастровий номер 3523110100:02:002:5127) із земель сільськогосподарського призначення державної власності, що перебувають у запасі без зміни цільового призначення для ведення особистого селянського господарства, розташовану на території Маловисківського району Маловисківської міської ради.

3. Право власності на земельну ділянку (кадастровий номер 3523110100:02:002:5127) виникає з моменту державної реєстрації цього права та оформлюється відповідно до Закону України "Про державну реєстрацію речових прав на нерухоме майно та їх обтяжень".

4. Контроль за виконанням цього наказу залишаю за собою.

В.о. начальника
Головного управління

Чувпило В.В.





ДЕРЖАВНА СЛУЖБА УКРАЇНИ З ПИТАНЬ ГЕОДЕЗІЇ, КАРТОГРАФІЇ ТА
КАДАСТРУ

Головне управління Держгеокадастру у Кіровоградській області

вул. Академіка Корольова, 26, м. Кіровоград, 25030, тел. (0522) 34-61-44, факс 34-61-39

E-mail: kirovohrad@land.gov.ua Код ЄДРПОУ 39767636

10.03.2016

11-1109/14-16-СГ

НАКАЗ

**Про надання дозволу на
розроблення документації
із землеустрою**

Відповідно до статей 15¹, 116, 118, 121, 122 та 186 Земельного кодексу України, Положення про Головне управління Держгеокадастру у Кіровоградській області, затвердженого наказом Держгеокадастру від 03.03.2015 року № 20.

НАКАЗУЮ:

1. Надати Потоцькому Юрію Володимировичу дозвіл на розроблення проекту землеустрою щодо відведення земельної ділянки у власність із земель сільськогосподарського призначення державної власності, що перебувають у запасі, розташованої на території Онуфріївського району Деріївської сільської ради. Орієнтовний розмір земельної ділянки 2,0000 га, у тому числі: 2,0000 га – пасовища, із цільовим призначенням – для ведення особистого селянського господарства.

2. Розроблений проект землеустрою щодо відведення земельної ділянки у власність підлягає погодженню та затвердженню відповідно до вимог чинного законодавства.

3. Керівнику відділу Держгеокадастру в Онуфріївському районі при надходженні проекту землеустрою щодо відведення земельної ділянки у власність забезпечити в установленому законодавством порядку:


3.1. погодження проекту землеустрою щодо відведення земельної ділянки у власність;

3.2. реєстрацію земельної ділянки у Державному земельному кадастрі.

4. Контроль за виконанням цього наказу залишаю за собою.

В.о. начальника
Головного управління

Чувпило В.В.





ДЕРЖАВНА СЛУЖБА УКРАЇНИ З ПИТАНЬ ГЕОДЕЗІЇ, КАРТОГРАФІЇ ТА
КАДАСТРУ

Головне управління Держгеокадастру у Кіровоградській області

вул. Академіка Корольова, 26, м. Кіровоград, 25030. тел. (0522) 34-61-44, факс 34-61-39

E-mail: kirovohrad@land.gov.ua Код ЄДРПОУ 39767636

10.03.2016 11-1110/14-16-**НАКАЗ**

**Про затвердження документації
із землеустрою та надання
земельної ділянки у власність
без зміни цільового призначення**

Відповідно до статей 15¹, 20, 116, 118, 121 та 122 Земельного кодексу України, Положення про Головне управління Держгеокадастру у Кіровоградській області, затвердженого наказом Держгеокадастру від 03.03.2015 року № 20.

НАКАЗУЮ:

1. Затвердити проект землеустрою щодо відведення земельної ділянки у власність для ведення особистого селянського господарства на території Олександрійського району Недогарської сільської ради.

2. Надати Махну Сергію Івановичу у власність земельну ділянку площею 2,0000 га. в тому числі: пасовища площею 2,0000 га (кадастровий номер 3520385200:02:000:0438) із земель сільськогосподарського призначення державної власності, що перебувають у запасі без зміни цільового призначення для ведення особистого селянського господарства, розташовану на території Олександрійського району Недогарської сільської ради.

3. Право власності на земельну ділянку (кадастровий номер 3520385200:02:000:0438) виникає з моменту державної реєстрації цього права та оформлюється відповідно до Закону України "Про державну реєстрацію речових прав на нерухоме майно та їх обтяжень".

4. Контроль за виконанням цього наказу залишаю за собою.

В.о. начальника
Головного управління

Чувпило В.В.





ДЕРЖАВНА СЛУЖБА УКРАЇНИ З ПИТАНЬ ГЕОДЕЗІЇ, КАРТОГРАФІЇ ТА
КАДАСТРУ

Головне управління Держгеокадастру у Кіровоградській області

вул.АкадемікаКорольова, 26, м.Кіровоград, 25030, тел.(0522) 34-61-44, факс 34-61-39

E-mail:kirovohrad@land.gov.uaКодЄДРПОУ 39767636

10.03.2016 11-1111/14-16-СГ **НАКАЗ**

**Про надання дозволу на
розроблення документації
із землеустрою**

Відповідно до статей 15¹, 116, 118, 121, 122 та 186 Земельного кодексу України, Положення про Головне управління Держгеокадастру у Кіровоградській області, затвердженого наказом Держгеокадастру від 03.03.2015 року № 20,

НАКАЗУЮ:

1. Надати гр. Богачуку Василю Михайловичу дозвіл на розроблення проекту землеустрою щодо відведення земельної ділянки у власність із земель сільськогосподарського призначення державної власності, що перебувають у резервному фонді, розташованої на території Кам'янокриничанської сільської ради, Ульяновського району, Кіровоградської області. Орієнтовний розмір земельної ділянки 1,6011 га, в тому числі: 1,6011 га – рілля, із цільовим призначенням – для ведення особистого селянського господарства.

2. Розроблений проект землеустрою щодо відведення земельної ділянки у власність підлягає погодженню та затвердженню відповідно до вимог чинного законодавства.

3. Керівнику відділу Держгеокадастру в Ульяновському районі при надходженні проекту землеустрою щодо відведення земельної ділянки у власність забезпечити в установленому законодавством порядку:

3.1. погодження проекту землеустрою щодо відведення земельної ділянки у власність;

3.2. реєстрацію земельної ділянки у Державному земельному кадастрі.

4. Контроль за виконанням цього наказу залишаю за собою.

В.о. начальника
Головного управління

Чувпило В.В.





ДЕРЖАВНА СЛУЖБА УКРАЇНИ З ПИТАНЬ ГЕОДЕЗІЇ, КАРТОГРАФІЇ ТА
КАДАСТРУ

Головне управління Держгеокадастру у Кіровоградській області

вул.АкадемікаКорольова, 26, м.Кіровоград, 25030, тел.(0522) 34-61-44, факс 34-61-39

E-mail:kirovohrad@land.gov.uaКодЄДРПОУ 39767636

10.03.2016 11-1112/14-16-СГ **НАКАЗ**

**Про надання дозволу на
розроблення документації
із землеустрою**

Відповідно до статей 15¹, 116, 118, 121, 122 та 186 Земельного кодексу України, Положення про Головне управління Держгеокадастру у Кіровоградській області, затвердженого наказом Держгеокадастру від 03.03.2015 року № 20,

НАКАЗУЮ:

1. Надати гр. Кретініній Євгенії Вікторівні дозвіл на розроблення проекту землеустрою щодо відведення земельної ділянки у власність із земель сільськогосподарського призначення державної власності, що перебувають у запасі, розташовані на території Великоандрусівської сільської ради, Світловодського району, Кіровоградської області. Орієнтовний розмір земельної ділянки 2,0000 га, в тому числі: 2,0000 – рілля, із цільовим призначенням – для ведення особистого селянського господарства.

2. Розроблений проект землеустрою щодо відведення земельної ділянки у власність підлягає погодженню та затвердженню відповідно до вимог чинного законодавства.

3. Керівнику управління Держгеокадастру у Світловодському районі при надходженні проекту землеустрою щодо відведення земельної ділянки у власність забезпечити в установленому законодавством порядку:

3.1. погодження проекту землеустрою щодо відведення земельної ділянки у власність;

3.2. реєстрацію земельної ділянки у Державному земельному кадастрі.

4. Контроль за виконанням цього наказу залишаю за собою.

В.о. начальника
Головного управління

Чувпило В.В.





ДЕРЖАВНА СЛУЖБА УКРАЇНИ З ПИТАНЬ ГЕОДЕЗІЇ, КАРТОГРАФІЇ ТА
КАДАСТРУ

Головне управління Держгеокадастру у Кіровоградській області

вул.Академіка Корольова, 26, м.Кіровоград, 25030, тел.(0522) 34-61-44, факс 34-61-39

E-mail: kirovohrad@land.gov.ua Код ЄДРПОУ 39767636

10.03.2016 11-1113/14-16-СГ **НАКАЗ**

**Про надання дозволу на
розроблення документації
із землеустрою**

Відповідно до статей 15¹, 116, 118, 121, 122 та 186 Земельного кодексу України, Положення про Головне управління Держгеокадастру у Кіровоградській області, затвердженого наказом Держгеокадастру від 03.03.2015 року № 20.

НАКАЗУЮ:

1. Надати Гречці Олександрю Леонідовичу дозвіл на розроблення проекту землеустрою щодо відведення земельної ділянки у власність із земель сільськогосподарського призначення державної власності, що перебувають у резервному фонді, розташовані на території Олександрівського району Вищеверещаківської сільської ради. Орієнтовний розмір земельної ділянки 2,0000 га, у тому числі 2,0000 га рілля, із цільовим призначенням – для ведення особистого селянського господарства.

2. Розроблений проект землеустрою щодо відведення земельної ділянки у власність підлягає погодженню та затвердженню відповідно до вимог чинного законодавства.

3. Керівнику відділу Держгеокадастру в Олександрівському районі при надходженні проекту землеустрою щодо відведення земельної ділянки у власність забезпечити в установленому законодавством порядку:

3.1. погодження проекту землеустрою щодо відведення земельної ділянки у власність ;

3.2. реєстрацію земельної ділянки у Державному земельному кадастрі.

4. Контроль за виконанням цього наказу залишаю за собою.

В.о. начальника
Головного управління

Чувпило В.В.





ДЕРЖАВНА СЛУЖБА УКРАЇНИ З ПИТАНЬ ГЕОДЕЗІЇ, КАРТОГРАФІЇ ТА
КАДАСТРУ

Головне управління Держгеокадастру у Кіровоградській області

вул.Академіка Корольова, 26, м.Кіровоград, 25030, тел.(0522) 34-61-44, факс 34-61-39

E-mail: kirovohrad@land.gov.ua Код ЄДРПОУ 39767636

10.03.2016 11-1114/14-16-СГ **НАКАЗ**

**Про надання дозволу на
розроблення документації
із землеустрою**

Відповідно до статей 15¹, 116, 118, 121, 122 та 186 Земельного кодексу України, Положення про Головне управління Держгеокадастру у Кіровоградській області, затвердженого наказом Держгеокадастру від 03.03.2015 року № 20.

НАКАЗУЮ:

1. Надати Дюдюнову Тимурі Костянтиновичу дозвіл на розроблення проекту землеустрою щодо відведення земельної ділянки у власність із земель сільськогосподарського призначення державної власності, що перебувають у резервному фонді, розташовані на території Олександрівського району Олександрівської селищної ради. Орієнтовний розмір земельної ділянки 2,0000 га, у тому числі: 2,0000 га рілля, із цільовим призначенням – для ведення особистого селянського господарства.

2. Розроблений проект землеустрою щодо відведення земельної ділянки у власність підлягає погодженню та затвердженню відповідно до вимог чинного законодавства.

3. Керівнику відділу Держгеокадастру в Олександрівському районі при надходженні проекту землеустрою щодо відведення земельної ділянки у власність забезпечити в установленому законодавством порядку:

3.1. погодження проекту землеустрою щодо відведення земельної ділянки у власність;

3.2. реєстрацію земельної ділянки у Державному земельному кадастрі.

4. Контроль за виконанням цього наказу залишаю за собою.

В.о. начальника
Головного управління

Чувпило В.В.





ДЕРЖАВНА СЛУЖБА УКРАЇНИ З ПИТАНЬ ГЕОДЕЗІЇ, КАРТОГРАФІЇ ТА
КАДАСТРУ

Головне управління Держгеокадастру у Кіровоградській області

вул.Академіка Корольова, 26, м.Кіровоград, 25030, тел.(0522) 34-61-44, факс 34-61-39

E-mail: kirovohrad@land.gov.ua Код ЄДРПОУ 39767636

~~10.03.2016~~

~~11-1115/14-16-СГ~~

НАКАЗ

**Про надання дозволу на
розроблення документації
із землеустрою**

Відповідно до статей 15¹, 116, 118, 121, 122 та 186 Земельного кодексу України, Положення про Головне управління Держгеокадастру у Кіровоградській області, затвердженого наказом Держгеокадастру від 03.03.2015 року № 20.

НАКАЗУЮ:

1. Надати Лисуну Олександрю Миколайовичу дозвіл на розроблення проекту землеустрою щодо відведення земельної ділянки у власність із земель сільськогосподарського призначення державної власності, що перебувають у резервному фонді, розташовані на території Олександрівського району Вищеверещаківської сільської ради. Орієнтовний розмір земельної ділянки 1,9976 га, у тому числі: 1,9976 га рілля, із цільовим призначенням – для ведення особистого селянського господарства.

2. Розроблений проект землеустрою щодо відведення земельної ділянки у власність підлягає погодженню та затвердженню відповідно до вимог чинного законодавства.

3. Керівнику відділу Держгеокадастру в Олександрівському районі при надходженні проекту землеустрою щодо відведення земельної ділянки у власність забезпечити в установленому законодавством порядку:

3.1. погодження проекту землеустрою щодо відведення земельної ділянки у власність ;

3.2. реєстрацію земельної ділянки у Державному земельному кадастрі.

4. Контроль за виконанням цього наказу залишаю за собою.

В.о. начальника
Головного управління

Чувпило В.В.





ДЕРЖАВНА СЛУЖБА УКРАЇНИ З ПИТАНЬ ГЕОДЕЗІЇ, КАРТОГРАФІЇ ТА
КАДАСТРУ

Головне управління Держгеокадастру у Кіровоградській області

вул. Академіка Корольова, 26, м. Кіровоград, 25030, тел. (0522) 34-61-44, факс 34-61-39

E-mail: kirovohrad@land.gov.ua Код ЄДРПОУ 39767636

10.03.2016 11-1116/14-16-СГ **НАКАЗ**

**Про надання дозволу на
розроблення документації
із землеустрою**

Відповідно до статей 15¹, 116, 118, 121, 122 та 186 Земельного кодексу України, Положення про Головне управління Держгеокадастру у Кіровоградській області, затвердженого наказом Держгеокадастру від 03.03.2015 року № 20.

НАКАЗУЮ:

1. Надати Євдокименку Олександрю Віталійовичу дозвіл на розроблення проекту землеустрою щодо відведення земельної ділянки у власність із земель сільськогосподарського призначення державної власності, що перебувають у запасі, розташованої на території Онуфріївського району Успенської сільської ради. Орієнтовний розмір земельної ділянки 1,0045 га, у тому числі: 1,0045 га – рілля, із цільовим призначенням – для ведення особистого селянського господарства.

2. Розроблений проект землеустрою щодо відведення земельної ділянки у власність підлягає погодженню та затвердженню відповідно до вимог чинного законодавства.

3. Керівнику відділу Держгеокадастру в Онуфріївському районі при надходженні проекту землеустрою щодо відведення земельної ділянки у власність забезпечити в установленому законодавством порядку:

3.1. погодження проекту землеустрою щодо відведення земельної ділянки у власність;

3.2. реєстрацію земельної ділянки у Державному земельному кадастрі.

4. Контроль за виконанням цього наказу залишаю за собою.

В.о. начальника
Головного управління

Чувпило В.В.





ДЕРЖАВНА СЛУЖБА УКРАЇНИ З ПИТАНЬ ГЕОДЕЗІЇ, КАРТОГРАФІЇ ТА
КАДАСТРУ

Головне управління Держгеокадастру у Кіровоградській області

вул. Академіка Корольова, 26, м. Кіровоград, 25030, тел. (0522) 34-61-44, факс 34-61-39

E-mail: kirovohrad@land.gov.ua Код ЄДРПОУ 39767636

10.03.2016 11-1117/14-16-СГ **НАКАЗ**

**Про надання дозволу на
розроблення документації
із землеустрою**

Відповідно до статей 15¹, 116, 118, 121, 122 та 186 Земельного кодексу України, Положення про Головне управління Держгеокадастру у Кіровоградській області, затвердженого наказом Держгеокадастру від 03.03.2015 року № 20.

НАКАЗУЮ:

1. Надати Коцюмахі Олександрю Григоровичу дозвіл на розроблення проекту землеустрою щодо відведення земельної ділянки у власність із земель сільськогосподарського призначення державної власності, що перебувають у запасі, розташованої на території Устинівського району Криничненської сільської ради. Орієнтовний розмір земельної ділянки 2,0000 га, у тому числі: 2,0000 га – рілля, із цільовим призначенням – для ведення особистого селянського господарства.

2. Розроблений проект землеустрою щодо відведення земельної ділянки у власність підлягає погодженню та затвердженню відповідно до вимог чинного законодавства.

3. Керівнику відділу Держгеокадастру в Устинівському районі при надходженні проекту землеустрою щодо відведення земельної ділянки у власність забезпечити в установленому законодавством порядку:

3.1. погодження проекту землеустрою щодо відведення земельної ділянки у власність;

3.2. реєстрацію земельної ділянки у Державному земельному кадастрі.

4. Контроль за виконанням цього наказу залишаю за собою.

В.о. начальника
Головного управління

Чувпило В.В.





ДЕРЖАВНА СЛУЖБА УКРАЇНИ З ПИТАНЬ ГЕОДЕЗІЇ, КАРТОГРАФІЇ ТА
КАДАСТРУ

Головне управління Держгеокадастру у Кіровоградській області

вул. Академіка Корольова, 26, м. Кіровоград, 25030, тел. (0522) 34-61-44, факс 34-61-39

E-mail: kirovohrad@land.gov.ua Код ЄДРПОУ 39767636

~~0.03.2016 11-1118/14-16-СГ~~

НАКАЗ

**Про затвердження документації
із землеустрою та надання
земельної ділянки у власність
без зміни цільового призначення**

Відповідно до статей 15¹, 20, 116, 118, 121 та 122 Земельного кодексу України, Положення про Головне управління Держгеокадастру у Кіровоградській області, затвердженого наказом Держгеокадастру від 03.03.2015 року № 20.

НАКАЗУЮ:

1. Затвердити проект землеустрою щодо відведення земельної ділянки у власність для ведення особистого селянського господарства на території Компаніївського району Софіївської сільської ради.

2. Надати Бондаренку Сергію Олександровичу у власність земельну ділянку площею 1,7500 га, в тому числі: рілля площею 1,7500 га (кадастровий номер 3522885400:02:000:5043) із земель сільськогосподарського призначення державної власності, що перебувають у запасі, без зміни цільового призначення для ведення особистого селянського господарства, розташовану на території Компаніївського району Софіївської сільської ради.

3. Право власності на земельну ділянку (кадастровий номер 3522885400:02:000:5043) виникає з моменту державної реєстрації цього права та оформлюється відповідно до Закону України "Про державну реєстрацію речових прав на нерухоме майно та їх обтяжень".

4. Контроль за виконанням цього наказу залишаю за собою.

В.о. начальника
Головного управління

Чувпило В.В.

Головне управління Держгеокадастру у Кіровоградській області
11-1118/14-16-СГ від 10.03.2016





ДЕРЖАВНА СЛУЖБА УКРАЇНИ З ПИТАНЬ ГЕОДЕЗІЇ, КАРТОГРАФІЇ ТА
КАДАСТРУ

Головне управління Держгеокадастру у Кіровоградській області

вул. Академіка Корольова, 26, м. Кіровоград, 25030, тел. (0522) 34-61-44, факс 34-61-39

E-mail: kirovohrad@land.gov.ua Код ЄДРПОУ 39767636

10.03.2016

11-1119/14-16-СГ

НАКАЗ

**Про надання дозволу на
розроблення документації
із землеустрою**

Відповідно до статей 15¹, 116, 118, 121, 122 та 186 Земельного кодексу України, Положення про Головне управління Держгеокадастру у Кіровоградській області, затвердженого наказом Держгеокадастру від 03.03.2015 року № 20,

НАКАЗУЮ:

1. Надати гр. Салу Анатолію Васильовичу дозвіл на розроблення проект землеустрою щодо відведення земельної ділянки у власність із земель сільськогосподарського призначення державної власності, що перебувають у запасі, розташованої на території Червоновершківської сільської ради, Компаніївського району, Кіровоградської області. Орієнтовний розмір земельної ділянки 2,0000 га, в тому числі: 2,0000 га – пасовища, із цільовим призначенням – для ведення особистого селянського господарства.

2. Розроблений проект землеустрою щодо відведення земельної ділянки у власність підлягає погодженню та затвердженню відповідно до вимог чинного законодавства.

3. Керівнику відділу Держгеокадастру у Компаніївському районі при надходженні проекту землеустрою щодо відведення земельної ділянки у власність забезпечити в установленому законодавством порядку:


3.1. погодження проекту землеустрою щодо відведення земельної ділянки у власність;

3.2. реєстрацію земельної ділянки у Державному земельному кадастрі.

4. Контроль за виконанням цього наказу залишаю за собою.

В.о. начальника
Головного управління

Чувпило В.В.





ДЕРЖАВНА СЛУЖБА УКРАЇНИ З ПИТАНЬ ГЕОДЕЗІЇ, КАРТОГРАФІЇ ТА
КАДАСТРУ

Головне управління Держгеокадастру у Кіровоградській області

вул. Академіка Корольова, 26, м. Кіровоград, 25030, тел. (0522) 34-61-44, факс 34-61-39

E-mail: kirovohrad@land.gov.ua Код ЄДРПОУ 39767636

10.03.2016 11-1120/14-16-СГ **НАКАЗ**

**Про затвердження документації
із землеустрою та надання
земельної ділянки у власність
без зміни цільового призначення**

Відповідно до статей 15¹, 20, 116, 118, 121 та 122 Земельного кодексу України, Положення про Головне управління Держгеокадастру у Кіровоградській області, затвердженого наказом Держгеокадастру від 03.03.2015 року № 20.

НАКАЗУЮ:

1. Затвердити проект землеустрою щодо відведення земельної ділянки у власність для ведення особистого селянського господарства на території Ульяновського району Йосипівської сільської ради.

2. Надати Лустенку Роману Вікторовичу у власність земельну ділянку площею 1,0000 га, в тому числі: рілля площею 1,0000 га (кадастровий номер 3525582500:02:000:5149) із земель сільськогосподарського призначення державної власності, що перебувають у запасі без зміни цільового призначення для ведення особистого селянського господарства, розташовану на території Ульяновського району Йосипівської сільської ради.

3. Право власності на земельну ділянку (кадастровий номер 3525582500:02:000:5149) виникає з моменту державної реєстрації цього права та оформлюється відповідно до Закону України "Про державну реєстрацію речових прав на нерухоме майно та їх обтяжень".

4. Контроль за виконанням цього наказу залишаю за собою.

В.о. начальника
Головного управління

Чувпило В.В.





ДЕРЖАВНА СЛУЖБА УКРАЇНИ З ПИТАНЬ ГЕОДЕЗІЇ, КАРТОГРАФІЇ ТА
КАДАСТРУ

Головне управління Держгеокадастру у Кіровоградській області

вул. Академіка Корольова, 26, м. Кіровоград, 25030, тел. (0522) 34-61-44, факс 34-61-39

E-mail: kirovohrad@land.gov.ua Код ЄДРПОУ 39767636

10.03.2016 11-1121/14-16-СГ **НАКАЗ**

**Про надання дозволу на
розроблення документації
із землеустрою**

Відповідно до статей 15¹, 116, 118, 121, 122 та 186 Земельного кодексу України, Положення про Головне управління Держгеокадастру у Кіровоградській області, затвердженого наказом Держгеокадастру від 03.03.2015 року № 20,

НАКАЗУЮ:

1. Надати гр. Коріновському Валерію Миколайовичу дозвіл на розроблення проекту землеустрою щодо відведення земельної ділянки у власність із земель сільськогосподарського призначення державної власності, що перебувають у резервному фонді, розташованої на території Червоновершківської сільської ради, Компаніївського району, Кіровоградської області. Орієнтовний розмір земельної ділянки 2,0000 га, в тому числі: 2,0000 га – рілля, із цільовим призначенням – для ведення особистого селянського господарства.

2. Розроблений проект землеустрою щодо відведення земельної ділянки у власність підлягає погодженню та затвердженню відповідно до вимог чинного законодавства.

3. Керівнику відділу Держгеокадастру у Компаніївському районі при надходженні проекту землеустрою щодо відведення земельної ділянки у власність забезпечити в установленому законодавством порядку:


3.1. погодження проекту землеустрою щодо відведення земельної ділянки у власність;

3.2. реєстрацію земельної ділянки у Державному земельному кадастрі.

4. Контроль за виконанням цього наказу залишаю за собою.

В.о. начальника
Головного управління

Чувпило В.В.





**ДЕРЖАВНА СЛУЖБА УКРАЇНИ З ПИТАНЬ ГЕОДЕЗІЇ, КАРТОГРАФІЇ ТА
КАДАСТРУ**

Головне управління Держгеокадастру у Кіровоградській області

вул. Академіка Корольова, 26, м. Кіровоград, 25030, тел. (0522) 34-61-44, факс 34-61-39

E-mail: kirovohrad@land.gov.ua Код ЄДРПОУ 39767636

10.03.2016 11-1122/14-16-СГ **НАКАЗ**

**Про надання дозволу на
розроблення документації
із землеустрою**

Відповідно до статей 15¹, 116, 118, 121, 122 та 186 Земельного кодексу України, Положення про Головне управління Держгеокадастру у Кіровоградській області, затвердженого наказом Держгеокадастру від 03.03.2015 року № 20,

НАКАЗУЮ:

1. Надати гр. Луданову Олегу Миколайовичу дозвіл на розроблення проекту землеустрою щодо відведення земельної ділянки у власність із земель сільськогосподарського призначення державної власності, що перебувають у запасі, розташованої на території Губівської сільської ради, Компаніївського району, Кіровоградської області. Орієнтовний розмір земельної ділянки 2,0000 га, в тому числі: 2,0000 га – пасовища, із цільовим призначенням – для ведення особистого селянського господарства.

2. Розроблений проект землеустрою щодо відведення земельної ділянки у власність підлягає погодженню та затвердженню відповідно до вимог чинного законодавства.

3. Керівнику відділу Держгеокадастру у Компаніївському районі при надходженні проекту землеустрою щодо відведення земельної ділянки у власність забезпечити в установленому законодавством порядку:

3.1. погодження проекту землеустрою щодо відведення земельної ділянки у власність;

3.2. реєстрацію земельної ділянки у Державному земельному кадастрі.

4. Контроль за виконанням цього наказу залишаю за собою.

В.о. начальника
Головного управління

Чувпило В.В.





ДЕРЖАВНА СЛУЖБА УКРАЇНИ З ПИТАНЬ ГЕОДЕЗІЇ, КАРТОГРАФІЇ ТА
КАДАСТРУ

Головне управління Держгеокадастру у Кіровоградській області

вул.АкадемікаКорольова, 26, м.Кіровоград, 25030, тел.(0522) 34-61-44, факс 34-61-39

E-mail:kirovohrad@land.gov.uaКод ЄДРПОУ 39767636

10.03.2016 11-1123/14-16-СГ **НАКАЗ**

**Про надання дозволу на
розроблення документації
із землеустрою**

Відповідно до статей 15¹, 116, 118, 121, 122 та 186 Земельного кодексу України, Положення про Головне управління Держгеокадастру у Кіровоградській області, затвердженого наказом Держгеокадастру від 03.03.2015 року № 20,

НАКАЗУЮ:

1. Надати гр. Заїкіну Ігорю Олександровичу дозвіл на розроблення проекту землеустрою щодо відведення земельної ділянки у власність із земель сільськогосподарського призначення державної власності, що перебувають у запасі, розташованої на території Губівської сільської ради, Компаніївського району, Кіровоградської області. Орієнтовний розмір земельної ділянки 2,0000 га, в тому числі: 2,0000 га – пасовища, із цільовим призначенням – для ведення особистого селянського господарства.

2. Розроблений проект землеустрою щодо відведення земельної ділянки у власність підлягає погодженню та затвердженню відповідно до вимог чинного законодавства.

3. Керівнику відділу Держгеокадастру у Компаніївському районі при надходженні проекту землеустрою щодо відведення земельної ділянки у власність забезпечити в установленому законодавством порядку:

3.1. погодження проекту землеустрою щодо відведення земельної ділянки у власність;

3.2. реєстрацію земельної ділянки у Державному земельному кадастрі.

4. Контроль за виконанням цього наказу залишаю за собою.

В.о. начальника
Головного управління

Чувпило В.В.





ДЕРЖАВНА СЛУЖБА УКРАЇНИ З ПИТАНЬ ГЕОДЕЗІЇ, КАРТОГРАФІЇ ТА
КАДАСТРУ

Головне управління Держгеокадастру у Кіровоградській області

вул. Академіка Корольова, 26, м. Кіровоград, 25030, тел. (0522) 34-61-44, факс 34-61-39

E-mail: kirovohrad@land.gov.ua Код ЄДРПОУ 39767636

~~10.03.2016~~

~~11-1124/14-16-СГ~~

НАКАЗ

**Про надання дозволу на
розроблення документації
із землеустрою**

Відповідно до статей 15¹, 116, 118, 121, 122 та 186 Земельного кодексу України, Положення про Головне управління Держгеокадастру у Кіровоградській області, затвердженого наказом Держгеокадастру від 03.03.2015 року № 20,

НАКАЗУЮ:

1. Надати гр. Тимку Олександрю Олександровичу дозвіл на розроблення проекту землеустрою щодо відведення земельної ділянки у власність із земель сільськогосподарського призначення державної власності, що перебувають у запасі, розташованої на території Губівської сільської ради, Компаніївського району, Кіровоградської області. Орієнтовний розмір земельної ділянки 2,0000 га, в тому числі: 2,0000 га- пасовища, із цільовим призначенням – для ведення особистого селянського господарства.

2. Розроблений проект землеустрою щодо відведення земельної ділянки у власність підлягає погодженню та затвердженню відповідно до вимог чинного законодавства.

3. Керівнику відділу Держгеокадастру у Компаніївському районі при надходженні проекту землеустрою щодо відведення земельної ділянки у власність забезпечити в установленому законодавством порядку:

3.1. погодження проекту землеустрою щодо відведення земельної ділянки у власність;

3.2. реєстрацію земельної ділянки у Державному земельному кадастрі.

4. Контроль за виконанням цього наказу залишаю за собою.

В.о. начальника
Головного управління

Чувпило В.В.





ДЕРЖАВНА СЛУЖБА УКРАЇНИ З ПИТАНЬ ГЕОДЕЗІЇ, КАРТОГРАФІЇ ТА
КАДАСТРУ

Головне управління Держгеокадастру у Кіровоградській області

вул.АкадемікаКорольова, 26, м.Кіровоград, 25030, тел.(0522) 34-61-44, факс 34-61-39

E-mail:kirovohrad@land.gov.uaКодЄДРПОУ 39767636

10.03.2016 11-1125/14-16-СГ **НАКАЗ**

**Про надання дозволу на
розроблення документації
із землеустрою**

Відповідно до статей 15¹, 116, 118, 121, 122 та 186 Земельного кодексу України, Положення про Головне управління Держгеокадастру у Кіровоградській області, затвердженого наказом Держгеокадастру від 03.03.2015 року № 20,

НАКАЗУЮ:

1. Надати гр. Якимцю Андрію Олександровичу дозвіл на розроблення проекту землеустрою щодо відведення земельної ділянки у власність із земель сільськогосподарського призначення державної власності, що перебувають у запасі, розташованої на території Полтавської сільської ради, Компаніївського району, Кіровоградської області. Орієнтовний розмір земельної ділянки 2,0000 га, в тому числі: 2,0000 га – рілля, із цільовим призначенням – для ведення особистого селянського господарства.

2. Розроблений проект землеустрою щодо відведення земельної ділянки у власність підлягає погодженню та затвердженню відповідно до вимог чинного законодавства.

3. Керівнику відділу Держгеокадастру у Компаніївському районі при надходженні проекту землеустрою щодо відведення земельної ділянки у власність забезпечити в установленому законодавством порядку:

3.1. погодження проекту землеустрою щодо відведення земельної ділянки у власність;

3.2. реєстрацію земельної ділянки у Державному земельному кадастрі.

4. Контроль за виконанням цього наказу залишаю за собою.

В.о. начальника
Головного управління

Чувпило В.В.





**ДЕРЖАВНА СЛУЖБА УКРАЇНИ З ПИТАНЬ ГЕОДЕЗІЇ, КАРТОГРАФІЇ ТА
КАДАСТРУ**

Головне управління Держгеокадастру у Кіровоградській області

вул. Академіка Корольова, 26, м. Кіровоград, 25030, тел. (0522) 34-61-44, факс 34-61-39

E-mail: kirovohrad@land.gov.ua Код ЄДРПОУ 39767636

10.03.2016 11-1126/14-16-СГ **НАКАЗ**

**Про надання дозволу на
розроблення документації
із землеустрою**

Відповідно до статей 15¹, 116, 118, 121, 122 та 186 Земельного кодексу України, Положення про Головне управління Держгеокадастру у Кіровоградській області, затвердженого наказом Держгеокадастру від 03.03.2015 року № 20,

НАКАЗУЮ:

1. Надати гр. Дмитрієву Віктору Вікторовичу дозвіл на розроблення проекту землеустрою щодо відведення земельної ділянки у власність із земель сільськогосподарського призначення державної власності, що перебувають у резервному фонді, розташовані на території Луполівської сільської ради, Ульяновського району, Кіровоградської області. Орієнтовний розмір земельної ділянки 2,0000 га, в тому числі: 2,0000 га – рілля, із цільовим призначенням – для ведення особистого селянського господарства.

2. Розроблений проект землеустрою щодо відведення земельної ділянки у власність підлягає погодженню та затвердженню відповідно до вимог чинного законодавства.

3. Керівнику відділу Держгеокадастру в Ульяновському районі при надходженні проекту землеустрою щодо відведення земельної ділянки у власність забезпечити в установленому законодавством порядку:

3.1. погодження проекту землеустрою щодо відведення земельної ділянки у власність;

3.2. реєстрацію земельної ділянки у Державному земельному кадастрі.

4. Контроль за виконанням цього наказу залишаю за собою.

В.о. начальника
Головного управління

Чувпило В.В.





ДЕРЖАВНА СЛУЖБА УКРАЇНИ З ПИТАНЬ ГЕОДЕЗІЇ, КАРТОГРАФІЇ ТА
КАДАСТРУ

Головне управління Держгеокадастру у Кіровоградській області

вул. Академіка Корольова, 26, м. Кіровоград, 25030. тел. (0522) 34-61-44, факс 34-61-39

E-mail: kirovohrad@land.gov.ua Код ЄДРПОУ 39767636

10.03.2016 11-1127/14-16-СГ НАКАЗ

**Про затвердження документації
із землеустрою та надання
земельної ділянки у власність
без зміни цільового призначення**

Відповідно до статей 15¹, 20, 116, 118, 121, 122 Земельного кодексу України, Положення про Головного управління Держгеокадастру у Кіровоградській області, затвердженого наказом Держгеокадастру від 03.03.2015 року № 20.

НАКАЗУЮ:

1. Затвердити проект землеустрою щодо відведення земельної ділянки сільськогосподарського призначення державної власності, яка перебуває в запасі на території Софіївської сільської ради, Компаніївського району, Кіровоградської області

2. Надати Куцу Віталію Володимировичу у власність земельну ділянку площею 2,0000 га, в тому числі: рілля площею 2,0000 га, (кадастровий номер 3522885400:02:000:5044) із земель сільськогосподарського призначення державної власності, що перебувають у запасі, без зміни цільового призначення для ведення особистого селянського господарства, розташовану на території Софіївської сільської ради, Компаніївського району .

3. Право власності на земельну ділянку (кадастровий номер 3522885400:02:000:5044) виникає з моменту державної реєстрації цього права та оформлюється відповідно до Закону України "Про державну реєстрацію речових прав на нерухоме майно та їх обтяжень".

4. Контроль за виконанням цього наказу залишаю за собою.

В.о. начальника
Головного управління

Чувпило В.В.

Головне управління Держгеокадастру у Кіровоградській області

11-1127/14-16-СГ від 10.03.2016





ДЕРЖАВНА СЛУЖБА УКРАЇНИ З ПИТАНЬ ГЕОДЕЗІЇ, КАРТОГРАФІЇ ТА
КАДАСТРУ

Головне управління Держгеокадастру у Кіровоградській області

вул. Академіка Корольова, 26, м. Кіровоград, 25030, тел. (0522) 34-61-44, факс 34-61-39

E-mail: kirovohrad@land.gov.ua Код ЄДРПОУ 39767636

10.03.2016 11-1128/14-16-СГ **НАКАЗ**

**Про надання дозволу на
розроблення документації
із землеустрою**

Відповідно до статей 15¹, 116, 118, 122 та 186 Земельного кодексу України, Положення про Головне управління Держгеокадастру у Кіровоградській області, затвердженого наказом Держгеокадастру від 03.03.2015 року № 20,

НАКАЗУЮ:

1. Надати Пісьмаку Михайлу Васильовичу дозвіл на розроблення проекту землеустрою щодо відведення земельної ділянки у власність із земель сільськогосподарського призначення державної власності, що перебувають у резервному фонді, розташовані на території Дмитрівської сільської ради, Знам'янського району, Кіровоградської області. Орієнтовний розмір земельної ділянки 2,0000 га - ріллі, із цільовим призначенням – для ведення особистого селянського господарства.

2. Розроблений проект землеустрою щодо відведення земельної ділянки у власність підлягає погодженню та затвердженню відповідно до вимог чинного законодавства.

3. Керівнику управління Держгеокадастру у Знам'янському районі при надходженні проекту землеустрою щодо відведення земельної ділянки у власність забезпечити в установленному законодавством порядку:

3.1. погодження проекту землеустрою щодо відведення земельної ділянки у власність;

3.2. реєстрацію земельної ділянки у Державному земельному кадастрі.

4. Контроль за виконанням цього наказу залишаю за собою.

В.о. начальника Головного управління

Чувпило В.В.





ДЕРЖАВНА СЛУЖБА УКРАЇНИ З ПИТАНЬ ГЕОДЕЗІЇ, КАРТОГРАФІЇ ТА
КАДАСТРУ

Головне управління Держгеокадастру у Кіровоградській області

вул. Академіка Корольова, 26, м. Кіровоград, 25030. тел. (0522) 34-61-44, факс 34-61-39

E-mail: kirovograd@land.gov.ua Код ЄДРПОУ 39767636

10.03.2016 11-1129/14-16-**НАКАЗ**

**Про затвердження документації
із землеустрою та надання
земельної ділянки у власність
без зміни цільового призначення**

Відповідно до статей 15¹, 20, 116, 118, 121 та 122 Земельного кодексу України, Положення про Головне управління Держгеокадастру у Кіровоградській області, затвердженого наказом Держгеокадастру від 03.03.2015 року № 20.

НАКАЗУЮ:

1. Затвердити проект землеустрою щодо відведення земельної ділянки у власність для ведення особистого селянського господарства на території Новоархангельського району Тернівської сільської ради.

2. Надати Данильченку Євгенію Сергійовичу у власність земельну ділянку площею 2,0000 га, в тому числі: пасовища площею 2,0000 га (кадастровий номер 3523687000:02:000:0783) із земель сільськогосподарського призначення державної власності, що перебувають у запасі без зміни цільового призначення для ведення особистого селянського господарства, розташовану на території Новоархангельського району Тернівської сільської ради.

3. Право власності на земельну ділянку (кадастровий номер 3523687000:02:000:0783) виникає з моменту державної реєстрації цього права та оформлюється відповідно до Закону України "Про державну реєстрацію речових прав на нерухоме майно та їх обтяжень".

4. Контроль за виконанням цього наказу залишаю за собою.

В.о. начальника
Головного управління

Чувпило В.В.





**ДЕРЖАВНА СЛУЖБА УКРАЇНИ З ПИТАНЬ ГЕОДЕЗІЇ, КАРТОГРАФІЇ ТА
КАДАСТРУ**

Головне управління Держгеокадастру у Кіровоградській області

вул. Академіка Корольова, 26, м. Кіровоград, 25030, тел. (0522) 34-61-44, факс 34-61-39

E-mail: kirovohrad@land.gov.ua Код СДРПОУ 39767636

10.03.2016 11-1130/14-16-СГ НАКАЗ

**Про надання дозволу на
розроблення документації
із землеустрою**

Відповідно до статей 15¹, 116, 118, 121, 122 та 186 Земельного кодексу України, Положення про Головне управління Держгеокадастру у Кіровоградській області, затвердженого наказом Держгеокадастру від 03.03.2015 року №20

НАКАЗУЮ:

1. Надати Пашіну Євгенію Віталійовичу дозвіл на розроблення проекту землеустрою щодо відведення земельної ділянки у власність із земель сільськогосподарського призначення державної власності, що перебувають у запасі розташовані на території Новомиргородського району Кам'янської сільської ради. Орієнтовний розмір земельної ділянки 2,0000га, у тому числі: 2,0000 га-рілля із цільовим призначенням – для ведення особистого селянського господарства.

2. Розроблений проект землеустрою щодо відведення земельної ділянки у власність підлягає погодженню та затвердженню відповідно до вимог чинного законодавства.

3. Керівнику відділу Держгеокадастру у Новомиргородському районі при надходженні проекту землеустрою щодо відведення земельної ділянки у власність забезпечити в установленому законодавством порядку:

3.1. погодження проекту землеустрою щодо відведення земельної ділянки у власність;

3.2. реєстрацію земельної ділянки у Державному земельному кадастрі.

4. Контроль за виконанням цього наказу залишаю за собою.

В.о. начальника Головного управління

Чувпило В.В.





ДЕРЖАВНА СЛУЖБА УКРАЇНИ З ПИТАНЬ ГЕОДЕЗІЇ, КАРТОГРАФІЇ ТА
КАДАСТРУ

Головне управління Держгеокадастру у Кіровоградській області

вул.АкадемікаКорольова, 26, м.Кіровоград, 25030, тел.(0522) 34-61-44, факс 34-61-39

E-mail:kirovohrad@land.gov.uaКодЄДРПОУ 39767636

10.03.2016 11-1131/14-16-СГ НАКАЗ

**Про надання дозволу на
розроблення документації
із землеустрою**

Відповідно до статей 15¹, 116, 118, 121, 122 та 186 Земельного кодексу України, Положення про Головне управління Держгеокадастру у Кіровоградській області, затвердженого наказом Держгеокадастру від 03.03.2015 року №20

НАКАЗУЮ:

1. Надати Качуру Ігорю Олександровичу дозвіл на розроблення проекту землеустрою щодо відведення земельної ділянки у власність із земель сільськогосподарського призначення державної власності, що перебувають у запасі розташовані на території Новоархангельського району Торговицької сільської ради. Орієнтовний розмір земельної ділянки 2,0000га, у тому числі: 2,0000 га-пасовища із цільовим призначенням – для ведення особистого селянського господарства.

2. Розроблений проект землеустрою щодо відведення земельної ділянки у власність підлягає погодженню та затвердженню відповідно до вимог чинного законодавства.

3. Керівнику відділу Держгеокадастру у Новоархангельському районі при надходженні проекту землеустрою щодо відведення земельної ділянки у власність забезпечити в установленому законодавством порядку:

3.1. погодження проекту землеустрою щодо відведення земельної ділянки у власність;

3.2. реєстрацію земельної ділянки у Державному земельному кадастрі.

4. Контроль за виконанням цього наказу залишаю за собою.

В.о. начальника Головного управління

Чувпило В.В.





ДЕРЖАВНА СЛУЖБА УКРАЇНИ З ПИТАНЬ ГЕОДЕЗІЇ, КАРТОГРАФІЇ ТА
КАДАСТРУ

Головне управління Держгеокадастру у Кіровоградській області

вул. Академіка Корольова, 26, м. Кіровоград, 25030, тел. (0522) 34-61-44, факс 34-61-39

E-mail: kirovohrad@land.gov.ua Код ЄДРПОУ 39767636

10.03.2016 11-1132/14-16-СГ НАКАЗ

**Про надання дозволу на
розроблення документації
із землеустрою**

Відповідно до статей 15¹, 116, 118, 121, 122 та 186 Земельного кодексу України, Положення про Головне управління Держгеокадастру у Кіровоградській області, затвердженого наказом Держгеокадастру від 03.03.2015 року №20

НАКАЗУЮ:

1. Надати Костенку Олександрю Васильовичу дозвіл на розроблення проекту землеустрою щодо відведення земельної ділянки у власність із земель сільськогосподарського призначення державної власності, що перебувають у запасі розташовані на території Новоархангельського району Ятранської сільської ради. Орієнтовний розмір земельної ділянки 2,0000га, у тому числі: 2,0000 га-рілля із цільовим призначенням – для ведення особистого селянського господарства.

2. Розроблений проект землеустрою щодо відведення земельної ділянки у власність підлягає погодженню та затвердженню відповідно до вимог чинного законодавства.

3. Керівнику відділу Держгеокадастру у Новоархангельському районі при надходженні проекту землеустрою щодо відведення земельної ділянки у власність забезпечити в установленому законодавством порядку:

3.1. погодження проекту землеустрою щодо відведення земельної ділянки у власність;

3.2. реєстрацію земельної ділянки у Державному земельному кадастрі.

4. Контроль за виконанням цього наказу залишаю за собою.

В.о. начальника Головного управління

Чувпило В.В.





ДЕРЖАВНА СЛУЖБА УКРАЇНИ З ПИТАНЬ ГЕОДЕЗІЇ, КАРТОГРАФІЇ ТА
КАДАСТРУ

Головне управління Держгеокадастру у Кіровоградській області

вул. Академіка Корольова, 26, м. Кіровоград, 25030. тел. (0522) 34-61-44, факс 34-61-39

E-mail: kirovohrad@land.gov.ua Код ЄДРПОУ 39767636

10.03.2016 11-1133/14-16-НАКАЗ

**Про затвердження документації
із землеустрою та надання
земельної ділянки у власність
без зміни цільового призначення**

Відповідно до статей 15¹, 20, 116, 118, 121 та 122 Земельного кодексу України, Положення про Головне управління Держгеокадастру у Кіровоградській області, затвердженого наказом Держгеокадастру від 03.03.2015 року № 20.

НАКАЗУЮ:

1. Затвердити проект землеустрою щодо відведення земельної ділянки у власність для ведення особистого селянського господарства на території Кіровоградського району Обознівської сільської ради.

2. Надати Єршову Євгену Сергійовичу у власність земельну ділянку площею 1,5000 га, в тому числі: пасовища площею 1,5000 га (кадастровий номер 3522585800:02:000:2330) із земель сільськогосподарського призначення державної власності, що перебувають у запасі без зміни цільового призначення для ведення особистого селянського господарства, розташовану на території Кіровоградського району Обознівської сільської ради.

3. Право власності на земельну ділянку (кадастровий номер 3522585800:02:000:2330) виникає з моменту державної реєстрації цього права та оформлюється відповідно до Закону України "Про державну реєстрацію речових прав на нерухоме майно та їх обтяжень".

4. Контроль за виконанням цього наказу залишаю за собою.

В.о. начальника
Головного управління

Чувпило В.В.





ДЕРЖАВНА СЛУЖБА УКРАЇНИ З ПИТАНЬ ГЕОДЕЗІЇ, КАРТОГРАФІЇ ТА
КАДАСТРУ

Головне управління Держгеокадастру у Кіровоградській області

вул. Академіка Корольова, 26, м. Кіровоград, 25030, тел. (0522) 34-61-44, факс 34-61-39

E-mail: kirovohrad@land.gov.ua Код ЄДРПОУ 39767636

10.03.2016 11-1134/14-16-СГ **НАКАЗ**

**Про надання дозволу на
розроблення документації
із землеустрою**

Відповідно до статей 15¹, 116, 118, 121, 122 та 186 Земельного кодексу України, Положення про Головне управління Держгеокадастру у Кіровоградській області, затвердженого наказом Держгеокадастру від 03.03.2015 року № 20.

НАКАЗУЮ:

1. Надати Потіцькому Віктору Вікторовичу дозвіл на розроблення проекту землеустрою щодо відведення земельної ділянки у власність із земель сільськогосподарського призначення державної власності, що перебувають у резерві, розташованої на території Онуфріївського району Деріївської сільської ради. Орієнтовний розмір земельної ділянки 2,0000 га, у тому числі: 2,0000 га – пасовища, із цільовим призначенням – для ведення особистого селянського господарства.

2. Розроблений проект землеустрою щодо відведення земельної ділянки у власність підлягає погодженню та затвердженню відповідно до вимог чинного законодавства.

3. Керівнику відділу Держгеокадастру в Онуфріївському районі при надходженні проекту землеустрою щодо відведення земельної ділянки у власність забезпечити в установленому законодавством порядку:

3.1. погодження проекту землеустрою щодо відведення земельної ділянки у власність;

3.2. реєстрацію земельної ділянки у Державному земельному кадастрі.

4. Контроль за виконанням цього наказу залишаю за собою.

В.о. начальника Головного управління

Чувпило В.В.





ДЕРЖАВНА СЛУЖБА УКРАЇНИ З ПИТАНЬ ГЕОДЕЗІЇ, КАРТОГРАФІЇ ТА
КАДАСТРУ

Головне управління Держгеокадастру у Кіровоградській області

вул. Академіка Корольова, 26, м. Кіровоград, 25030, тел. (0522) 34-61-44, факс 34-61-39

E-mail: kirovohrad@land.gov.ua Код ЄДРПОУ 39767636

10.03.2016 11-1135/14-16-СГ НАКАЗ

**Про надання дозволу на
розроблення документації
із землеустрою**

Відповідно до статей 15¹, 116, 118, 121, 122 та 186 Земельного кодексу України, Положення про Головне управління Держгеокадастру у Кіровоградській області, затвердженого наказом Держгеокадастру від 03.03.2015 року № 20

НАКАЗУЮ:

1. Надати гр. Онищуку Михайлу Григоровичу дозвіл на розроблення проекту землеустрою щодо відведення земельної ділянки у власність із земель сільськогосподарського призначення державної власності, яка перебуває в запасі на території Куцівської сільської ради (за межами населеного пункту), Новгородківського району, Кіровоградської області. Орієнтовний розмір земельної ділянки 2,0000 га, в тому числі, 2,0000 га – рілля, із цільовим призначенням – для ведення особистого селянського господарства.

2. Розроблений проект землеустрою щодо відведення земельної ділянки у власність підлягає погодженню та затвердженню відповідно до вимог чинного законодавства.

3. Керівнику відділу Держгеокадастру у Новгородківському районі при надходженні проекту землеустрою щодо відведення земельної ділянки у власність забезпечити в установленому законодавством порядку:

3.1. погодження проекту землеустрою щодо відведення земельної ділянки у власність;

3.2. реєстрацію земельної ділянки у Державному земельному кадастрі.

4. Контроль за виконанням цього наказу залишаю за собою.

В.о. начальника Головного управління

Чувпило В.В.





ДЕРЖАВНА СЛУЖБА УКРАЇНИ З ПИТАНЬ ГЕОДЕЗІЇ, КАРТОГРАФІЇ ТА
КАДАСТРУ

Головне управління Держгеокадастру у Кіровоградській області

вул.АкадемікаКорольова, 26, м.Кіровоград, 25030, тел.(0522) 34-61-44, факс 34-61-39

E-mail:kirovohrad@land.gov.uaКодЄДРПОУ 39767636

~~10.03.2016~~

~~11-1136/14-16-СГ~~ **НАКАЗ**

**Про надання дозволу на
розроблення документації
із землеустрою**

Відповідно до статей 15¹, 116, 118, 121, 122 та 186 Земельного кодексу України, Положення про Головне управління Держгеокадастру у Кіровоградській області, затвердженого наказом Держгеокадастру від 03.03.2015 року №20,

НАКАЗУЮ:

1. Надати Тимошенку Станіславу Станіславовичу дозвіл на розроблення проекту землеустрою щодо відведення земельної ділянки у власність із земель сільськогосподарського призначення державної власності, розташованої на території Паліївської сільської ради Маловисківського району Кіровоградської області. Орієнтовний розмір земельної ділянки 2,0000 га, в тому числі: 2,0000 га – ріллі, із цільовим призначенням – для ведення особистого селянського господарства.

2. Розроблений проект землеустрою щодо відведення земельної ділянки у власність підлягає погодженню та затвердженню відповідно до вимог чинного законодавства.

3. Керівнику відділу Держгеокадастру у Маловисківському районі при надходженні проекту землеустрою щодо відведення земельної ділянки у власність забезпечити в установленному законодавством порядку:

3.1. погодження проекту землеустрою щодо відведення земельної ділянки у власність;

3.2. реєстрацію земельної ділянки у Державному земельному кадастрі.

4. Контроль за виконанням цього наказу залишаю за собою.

В.о. начальника Головного управління

Чувпило В.В.





ДЕРЖАВНА СЛУЖБА УКРАЇНИ З ПИТАНЬ ГЕОДЕЗІЇ, КАРТОГРАФІЇ ТА
КАДАСТРУ

Головне управління Держгеокадастру у Кіровоградській області

вул.АкадемікаКорольова, 26, м.Кіровоград, 25030, тел.(0522) 34-61-44, факс 34-61-39

E-mail:kirovohrad@land.gov.uaКодЄДРПОУ 39767636

10.03.2016 11-1137/14-16-СГ НАКАЗ

**Про надання дозволу на
розроблення документації
із землеустрою**

Відповідно до статей 15¹, 116, 118, 121, 122 та 186 Земельного кодексу України, Положення про Головне управління Держгеокадастру у Кіровоградській області, затвердженого наказом Держгеокадастру від 03.03.2015 року №20.

НАКАЗУЮ:

1. Надати Черненку Євгену Олександровичу дозвіл на розроблення проекту землеустрою щодо відведення земельної ділянки у власність із земель сільськогосподарського призначення державної власності, що перебувають у запасі, розташованої на території Новоукраїнського району Глодоської сільської ради. Орієнтовний розмір земельної ділянки 1,5615га, у тому числі: 1,5615 га – пасовища, із цільовим призначенням – для ведення особистого селянського господарства.

2. Розроблений проект землеустрою щодо відведення земельної ділянки у власність підлягає погодженню та затвердженню відповідно до вимог чинного законодавства.

3. Керівнику відділу Держгеокадастру в Новоукраїнському районі при надходженні проекту землеустрою щодо відведення земельної ділянки у власність забезпечити в установленому законодавством порядку:

3.1. погодження проекту землеустрою щодо відведення земельної ділянки у власність ;

3.2. реєстрацію земельної ділянки у Державному земельному кадастрі.

4. Контроль за виконанням цього наказу залишаю за собою.

В.о. начальника Головного управління

Чувпило В.В.





ДЕРЖАВНА СЛУЖБА УКРАЇНИ З ПИТАНЬ ГЕОДЕЗІЇ, КАРТОГРАФІЇ ТА
КАДАСТРУ

Головне управління Держгеокадастру у Кіровоградській області

вул.АкадемікаКорольова, 26, м.Кіровоград, 25030, тел.(0522) 34-61-44, факс 34-61-39

E-mail:kirovohrad@land.gov.uaКодЄДРПОУ 39767636

10.03.2016 11-1138/14-16-СГ **НАКАЗ**

**Про надання дозволу на
розроблення документації
із землеустрою**

Відповідно до статей 15¹, 116, 118, 121, 122 та 186 Земельного кодексу України, Положення про Головне управління Держгеокадастру у Кіровоградській області, затвердженого наказом Держгеокадастру від 03.03.2015 року №20

НАКАЗУЮ:

1. Надати Греську Ігорю Сергійовичу дозвіл на розроблення проекту землеустрою щодо відведення земельної ділянки у власність із земель сільськогосподарського призначення державної власності, що перебувають у запасі, розташованої на території Новоукраїнського району Рівнянської сільської ради. Орієнтовний розмір земельної ділянки 2,0000 га, у тому числі: 2,0000 га-пасовища, із цільовим призначенням – для ведення особистого селянського господарства.

2. Розроблений проект землеустрою щодо відведення земельної ділянки у власність підлягає погодженню та затвердженню відповідно до вимог чинного законодавства.

3. Керівнику відділу Держгеокадастру у Новоукраїнському районі при надходженні проекту землеустрою щодо відведення земельної ділянки у власність забезпечити в установленому законодавством порядку:

3.1. погодження проекту землеустрою щодо відведення земельної ділянки у власність;

3.2. реєстрацію земельної ділянки у Державному земельному кадастрі.

4. Контроль за виконанням цього наказу залишаю за собою.

В.о. начальника Головного управління

Чувпило В.В.

Головне управління Держгеокадастру у Кіровоградській області
11-1138/14-16-СГ від 10.03.2016





ДЕРЖАВНА СЛУЖБА УКРАЇНИ З ПИТАНЬ ГЕОДЕЗІЇ, КАРТОГРАФІЇ ТА
КАДАСТРУ

Головне управління Держгеокадастру у Кіровоградській області

вул. Академіка Корольова, 26, м. Кіровоград, 25030, тел. (0522) 34-61-44, факс 34-61-39

E-mail: kirovohrad@land.gov.ua Код ЄДРПОУ 39767636

10.03.2016 11-1139/14-16-СГ НАКАЗ

**Про надання дозволу на
розроблення документації
із землеустрою**

Відповідно до статей 15¹, 116, 118, 121, 122 Земельного кодексу України, Положення про Головне управління Держгеокадастру у Кіровоградській області, затвердженого наказом Держгеокадастру від 03.03.2015 року № 20

НАКАЗУЮ:

1. Надати Гавію Андрію Олександровичу дозвіл на розроблення проекту землеустрою щодо відведення земельної ділянки у власність із земель сільськогосподарського призначення державної власності, що перебувають у запасі розташованої на території Новомиргородської міської ради Новомиргородського району. Орієнтовний розмір земельної ділянки 2,0000 га - рілля, із цільовим призначенням – для ведення особистого селянського господарства.

2. Розроблений проект землеустрою щодо відведення земельної ділянки у власність із земель сільськогосподарського призначення державної власності, що перебувають у запасі підлягає погодженню та затвердженню відповідно до вимог чинного законодавства.

3. Керівнику Відділу Держгеокадастру у Новомиргородському районі при надходженні проекту землеустрою щодо відведення земельної ділянки у власність із земель сільськогосподарського призначення державної власності, що перебувають у запасі забезпечити в установленому законодавством порядку:

3.1. погодження проекту землеустрою щодо відведення земельної ділянки у власність із земель сільськогосподарського призначення державної власності, що перебувають у запасі;

3.2. реєстрацію земельної ділянки у Державному земельному кадастрі.

4. Контроль за виконанням цього наказу залишаю за собою.

В.о. начальника
Головного управління

В.В. Чувпило

Головне управління Держгеокадастру у Кіровоградській області
11-1139/14-16-СГ від 10.03.2016





ДЕРЖАВНА СЛУЖБА УКРАЇНИ З ПИТАНЬ ГЕОДЕЗІЇ, КАРТОГРАФІЇ ТА
КАДАСТРУ

Головне управління Держгеокадастру у Кіровоградській області

вул.АкадемікаКорольова, 26, м.Кіровоград, 25030, тел.(0522) 34-61-44, факс 34-61-39

E-mail:kirovohrad@land.gov.uaКодЄДРПОУ 39767636

10.03.2016 11-1140/14-16-СГ НАКАЗ

**Про надання дозволу на
розроблення документації
із землеустрою**

Відповідно до статей 15¹, 116, 118, 121, 122 та 186 Земельного кодексу України, Положення про Головне управління Держгеокадастру у Кіровоградській області, затвердженого наказом Держгеокадастру від 03.03.2015 року № 20

НАКАЗУЮ:

1. Надати гр. Брезинському Михайлу Петровичу дозвіл на розроблення проекту землеустрою щодо відведення земельної ділянки у власність із земель сільськогосподарського призначення державної власності, яка перебуває в запасі на території Куцівської сільської ради (за межами населеного пункту), Новгородківського району, Кіровоградської області. Орієнтовний розмір земельної ділянки 2,0000 га, в тому числі: 2,0000 га – рілля, із цільовим призначенням – для ведення особистого селянського господарства.

2. Розроблений проект землеустрою щодо відведення земельної ділянки у власність підлягає погодженню та затвердженню відповідно до вимог чинного законодавства.

3. Керівнику відділу Держгеокадастру у Новгородківському районі при надходженні проекту землеустрою щодо відведення земельної ділянки у власність забезпечити в установленому законодавством порядку:

3.1. погодження проекту землеустрою щодо відведення земельної ділянки у власність;

3.2. реєстрацію земельної ділянки у Державному земельному кадастрі.

4. Контроль за виконанням цього наказу залишаю за собою.

В.о. начальника Головного управління

Чувпило В.В.





ДЕРЖАВНА СЛУЖБА УКРАЇНИ З ПИТАНЬ ГЕОДЕЗІЇ, КАРТОГРАФІЇ ТА
КАДАСТРУ

Головне управління Держгеокадастру у Кіровоградській області

вул. Академіка Корольова, 26, м. Кіровоград, 25030, тел. (0522) 34-61-44, факс 34-61-39

E-mail: kirovohrad@land.gov.ua Код ЄДРПОУ 39767636

10.03.2016 11-1141/14-16-СГ **НАКАЗ**

**Про затвердження документації
із землеустрою та надання
земельної ділянки у власність
без зміни цільового призначення**

Відповідно до статей 15¹, 20, 116, 118, 121 та 122 Земельного кодексу України, Положення про Головне управління Держгеокадастру у Кіровоградській області, затвердженого наказом Держгеокадастру від 03.03.2015 року № 20.

НАКАЗУЮ:

1. Затвердити проект землеустрою щодо відведення земельної ділянки у власність для ведення особистого селянського господарства на території Кіровоградського району Вишняківської сільської ради.

2. Надати Підхлібному Валерію Валерійовичу у власність земельну ділянку площею 1,4997 га. в тому числі: багаторічні насадження площею 1,4997 га (кадастровий номер 3522581600:02:000:2228) із земель сільськогосподарського призначення державної власності, що перебувають у запасі без зміни цільового призначення для ведення особистого селянського господарства, розташовану на території Кіровоградського району Вишняківської сільської ради.

3. Право власності на земельну ділянку (кадастровий номер 3522581600:02:000:2228) виникає з моменту державної реєстрації цього права та оформлюється відповідно до Закону України "Про державну реєстрацію речових прав на нерухоме майно та їх обтяжень".

4. Контроль за виконанням цього наказу залишаю за собою.

В.о. начальника
Головного управління

Чувпило В.В.





ДЕРЖАВНА СЛУЖБА УКРАЇНИ З ПИТАНЬ ГЕОДЕЗІЇ, КАРТОГРАФІЇ ТА
КАДАСТРУ

Головне управління Держгеокадастру у Кіровоградській області

вул. Академіка Корольова, 26, м. Кіровоград, 25030. тел. (0522) 34-61-44, факс 34-61-39

E-mail: kirovohrad@land.gov.ua Код ЄДРПОУ 39767636

10.03.2016 11-1141/14-16-СГ **НАКАЗ**

**Про затвердження документації
із землеустрою та надання
земельної ділянки у власність
без зміни цільового призначення**

Відповідно до статей 15¹, 20, 116, 118, 121 та 122 Земельного кодексу України, Положення про Головне управління Держгеокадастру у Кіровоградській області, затвердженого наказом Держгеокадастру від 03.03.2015 року № 20.

НАКАЗУЮ:

1. Затвердити проект землеустрою щодо відведення земельної ділянки у власність для ведення особистого селянського господарства на території Кіровоградського району Вишняківської сільської ради.

2. Надати Підхлібному Валерію Валерійовичу у власність земельну ділянку площею 1,4997 га, в тому числі: багаторічні насадження площею 1,4997 га (кадастровий номер 3522581600:02:000:2228) із земель сільськогосподарського призначення державної власності, що перебувають у запасі без зміни цільового призначення для ведення особистого селянського господарства, розташовану на території Кіровоградського району Вишняківської сільської ради.

3. Право власності на земельну ділянку (кадастровий номер 3522581600:02:000:2228) виникає з моменту державної реєстрації цього права та оформлюється відповідно до Закону України "Про державну реєстрацію речових прав на нерухоме майно та їх обтяжень".

4. Контроль за виконанням цього наказу залишаю за собою.

В.о. начальника
Головного управління

Чувпило В.В.





ДЕРЖАВНА СЛУЖБА УКРАЇНИ З ПИТАНЬ ГЕОДЕЗІЇ, КАРТОГРАФІЇ ТА
КАДАСТРУ

Головне управління Держгеокадастру у Кіровоградській області

вул.АкадемікаКорольова, 26, м.Кіровоград, 25030, тел.(0522) 34-61-44, факс 34-61-39

E-mail:kirovohrad@land.gov.uaКодЄДРПОУ 39767636

10.03.2016 11-1142/14-16-СГ **НАКАЗ**

**Про надання дозволу на
розроблення документації
із землеустрою**

Відповідно до статей 15¹, 118, 122, 123 та 134 Земельного кодексу України, Положення про Головне управління Держгеокадастру у Кіровоградській області, затвердженого наказом Держгеокадастру від 03.03.2015 року №20.

НАКАЗУЮ:

1. Надати гр.Кохну Станіславу Олександровичу дозвіл на розроблення проекту землеустрою щодо відведення земельної ділянки у власність із земель сільськогосподарського призначення державної власності, що перебувають в запасі, розташованої на території Миколаївської сільської ради Добровеличківського району. Орієнтовний розмір земельної ділянки 1,4400 га - рілля, із цільовим призначенням – для ведення особистого селянського господарства.

2. Розроблений проект землеустрою щодо відведення земельної ділянки у власність підлягає погодженню та затвердженню відповідно до вимог чинного законодавства.

3. Керівнику Відділу Держгеокадастру у Добровеличківському районі при надходженні проекту землеустрою щодо відведення земельної ділянки у власність забезпечити в установленному законодавством порядку:

3.1. погодження проекту землеустрою щодо відведення земельної ділянки у власність;

3.2. реєстрацію земельної ділянки у Державному земельному кадастрі.

4. Контроль за виконанням цього наказу залишаю за собою.

В.о. начальника
Головного управління

В.В. Чувпило

Головне управління Держгеокадастру у Кіровоградській області

11-1142/14-16-СГ від 10.03.2016





ДЕРЖАВНА СЛУЖБА УКРАЇНИ З ПИТАНЬ ГЕОДЕЗІЇ, КАРТОГРАФІЇ ТА
КАДАСТРУ

Головне управління Держгеокадастру у Кіровоградській області

вул.АкадемікаКорольова, 26, м.Кіровоград, 25030. тел.(0522) 34-61-44, факс 34-61-39

E-mail:kirovohrad@land.gov.uaКодЄДРПОУ 39767636

~~10.03.2016 11-1143/14-16-СГ~~ **НАКАЗ**

**Про надання дозволу на
розроблення документації
із землеустрою**

Відповідно до статей 15¹, 116, 118, 121, 122 та 186 Земельного кодексу України, Положення про Головне управління Держгеокадастру у Кіровоградській області, затвердженого наказом Держгеокадастру від 03.03.2015 року №20

НАКАЗУЮ:

1. Надати Бузі Анатолію Сергійовичу дозвіл на розроблення проекту землеустрою щодо відведення земельної ділянки у власність із земель сільськогосподарського призначення державної власності, що перебувають у запасі, розташованої на території Компаніївського району Губівської сільської ради. Орієнтовний розмір земельної ділянки 2,0000 га, у тому числі: 2,0000 га-пасовища, із цільовим призначенням – для ведення особистого селянського господарства.

2. Розроблений проект землеустрою щодо відведення земельної ділянки у власність підлягає погодженню та затвердженню відповідно до вимог чинного законодавства.

3. Керівнику відділу Держгеокадастру у Компаніївському районі при надходженні проекту землеустрою щодо відведення земельної ділянки у власність забезпечити в установленому законодавством порядку:

3.1. погодження проекту землеустрою щодо відведення земельної ділянки у власність;

3.2. реєстрацію земельної ділянки у Державному земельному кадастрі.

4. Контроль за виконанням цього наказу залишаю за собою.

В.о. начальника
Головного управління

Чувило В.В.

Головне управління Держгеокадастру у Кіровоградській області

11-1143/14-16-СГ від 10.03.2016





ДЕРЖАВНА СЛУЖБА УКРАЇНИ З ПИТАНЬ ГЕОДЕЗІЇ, КАРТОГРАФІЇ ТА
КАДАСТРУ

Головне управління Держгеокадастру у Кіровоградській області

вул.АкадемікаКорольова, 26, м.Кіровоград, 25030, тел.(0522) 34-61-44, факс 34-61-39

E-mail:kirovohrad@land.gov.uaКодЄДРПОУ 39767636

10.03.2016 11-1144/14-16-СГ НАКАЗ

**Про надання дозволу на
розроблення документації
із землеустрою**

Відповідно до статей 15¹, 116, 118, 121, 122 та 186 Земельного кодексу України, Положення про Головне управління Держгеокадастру у Кіровоградській області, затвердженого наказом Держгеокадастру від 03.03.2015 року № 20

НАКАЗУЮ:

1. Надати гр. Дяченку Олександровичу Володимировичу дозвіл на розроблення проекту землеустрою щодо відведення земельної ділянки у власність із земель сільськогосподарського призначення державної власності, яка перебуває в запасі на території Новгородківської селищної ради, Новгородківського району, Кіровоградської області. Орієнтовний розмір земельної ділянки 2,0000 га, в тому числі: 2,0000 га – рілля, із цільовим призначенням – для ведення особистого селянського господарства.

2. Розроблений проект землеустрою щодо відведення земельної ділянки у власність підлягає погодженню та затвердженню відповідно до вимог чинного законодавства.

3. Керівнику відділу Держгеокадастру у Новгородківському районі при надходженні проекту землеустрою щодо відведення земельної ділянки у власність забезпечити в установленному законодавством порядку:

3.1. погодження проекту землеустрою щодо відведення земельної ділянки у власність;

3.2. реєстрацію земельної ділянки у Державному земельному кадастрі.

4. Контроль за виконанням цього наказу залишаю за собою.

В.о. начальника Головного управління

Чувпило В.В.





ДЕРЖАВНА СЛУЖБА УКРАЇНИ З ПИТАНЬ ГЕОДЕЗІЇ, КАРТОГРАФІЇ ТА
КАДАСТРУ

Головне управління Держгеокадастру у Кіровоградській області

вул. Академіка Корольова, 26, м. Кіровоград, 25030, тел. (0522) 34-61-44, факс 34-61-39

E-mail: kirovohrad@land.gov.ua Код ЄДРПОУ 39767636

~~10.03.2016~~

~~11-1145/14-16-СГ~~

НАКАЗ

Про внесення змін до наказу

Відповідно до Положення про Головного управління Держгеокадастру у Кіровоградській області, затвердженого наказом Держгеокадастру від 03.03.2015 року № 20,

НАКАЗУЮ:

1. Внести до наказу Головного управління Держгеокадастру у Кіровоградській області від 12.08.2015 № 11-1185/21-15-СГ «Про надання дозволу на розроблення документації із землеустрою» такі зміни:

1.1 пункт 1 наказу викласти в новій редакції: «Надати Пономаренку Олегу Олеговичу дозвіл на розроблення проекту землеустрою щодо відведення земельної ділянки у власність із земель сільськогосподарського призначення державної власності, що перебувають у резервному фонді, розташованої на території Компаніївського району Червоновершківської сільської ради Орієнтовний розмір земельної ділянки 2,0000га – рілля, із цільовим призначенням – для ведення особистого селянського господарства».

1.2 у пункті 3 наказу слова «Управлінню Держземагенства у Кіровоградському районі» замінити на «відділу Держгеокадастру у Компаніївському районі»

2. Контроль за виконанням цього наказу залишаю за собою.

В.о. начальника Головного управління

Чувпило В.В.





ДЕРЖАВНА СЛУЖБА УКРАЇНИ З ПИТАНЬ ГЕОДЕЗІЇ, КАРТОГРАФІЇ ТА
КАДАСТРУ

Головне управління Держгеокадастру у Кіровоградській області

вул.АкадемікаКорольова, 26, м.Кіровоград, 25030, тел.(0522) 34-61-44, факс 34-61-39

E-mail:kirovohrad@land.gov.uaКодЄДРПОУ 39767636

10.03.2016 11-1146/14-16-СГ НАКАЗ

**Про надання дозволу на
розроблення документації
із землеустрою**

Відповідно до статей 15¹, 116, 118, 121, 122 та 186 Земельного кодексу України, Положення про Головне управління Держгеокадастру у Кіровоградській області, затвердженого наказом Держгеокадастру від 03.03.2015 року № 20

НАКАЗУЮ:

1. Надати гр. Задніпрській Дарії Олександрівні дозвіл на розроблення проекту землеустрою щодо відведення земельної ділянки у власність із земель сільськогосподарського призначення державної власності, яка перебуває в запасі на території Верблюзької сільської ради (за межами населеного пункту), Новгородківського району, Кіровоградської області. Орієнтовний розмір земельної ділянки 2,0000 га, в тому числі – 2,0000 га - рілля, із цільовим призначенням – для ведення особистого селянського господарства.

2. Розроблений проект землеустрою щодо відведення земельної ділянки у власність підлягає погодженню та затвердженню відповідно до вимог чинного законодавства.

3. Керівнику відділу Держгеокадастру у Новгородківському районі при надходженні проекту землеустрою щодо відведення земельної ділянки у власність забезпечити в установленному законодавством порядку:

3.1. погодження проект землеустрою щодо відведення земельної ділянки у власність;

3.2. реєстрацію земельної ділянки у Державному земельному кадастрі.

4. Контроль за виконанням цього наказу залишаю за собою.

В.о. начальника Головного управління

Чувпило В.В.





ДЕРЖАВНА СЛУЖБА УКРАЇНИ З ПИТАНЬ ГЕОДЕЗІЇ, КАРТОГРАФІЇ ТА
КАДАСТРУ

Головне управління Держгеокадастру у Кіровоградській області

вул. Академіка Корольова, 26, м. Кіровоград, 25030, тел. (0522) 34-61-44, факс 34-61-39

E-mail: kirovohrad@land.gov.ua Код ЄДРПОУ 39767636

10.03.2016 11-1147/14-16-СГ **НАКАЗ**

**Про затвердження документації
із землеустрою та надання
земельної ділянки у власність
без зміни цільового призначення**

Відповідно до статей 15¹, 20, 116, 118, 121 та 122 Земельного кодексу України, Положення про Головне управління Держгеокадастру у Кіровоградській області, затвердженого наказом Держгеокадастру від 03.03.2015 року № 20.

НАКАЗУЮ:

1. Затвердити проект землеустрою щодо відведення земельної ділянки у власність для ведення особистого селянського господарства на території Кіровоградського району Вишняківської сільської ради.

2. Надати Коркіну Андрію Івановичу у власність земельну ділянку площею 1,4997 га, в тому числі: багаторічні насадження площею 1,4997 га (кадастровий номер 3522581600:02:000:2232) із земель сільськогосподарського призначення державної власності, що перебувають у запасі без зміни цільового призначення для ведення особистого селянського господарства, розташовану на території Кіровоградського району Вишняківської сільської ради.

3. Право власності на земельну ділянку (кадастровий номер 3522581600:02:000:2232) виникає з моменту державної реєстрації цього права та оформлюється відповідно до Закону України "Про державну реєстрацію речових прав на нерухоме майно та їх обтяжень".

4. Контроль за виконанням цього наказу залишаю за собою.

В.о. начальника
Головного управління

Чувпило В.В.





ДЕРЖАВНА СЛУЖБА УКРАЇНИ З ПИТАНЬ ГЕОДЕЗІЇ, КАРТОГРАФІЇ ТА
КАДАСТРУ

Головне управління Держгеокадастру у Кіровоградській області

вул.АкадемікаКорольова, 26, м.Кіровоград, 25030, тел.(0522) 34-61-44, факс 34-61-39

E-mail:kirovohrad@land.gov.uaКодЄДРПОУ 39767636

10.03.2016 11-1148/14-16-СГ **НАКАЗ**

**Про надання дозволу на
розроблення документації
із землеустрою**

Відповідно до статей 15¹, 116, 118, 122, та 186 Земельного кодексу України, Положення про Головне управління Держгеокадастру у Кіровоградській області, затвердженого наказом Держгеокадастру від 03.03.2015 року № 20,

НАКАЗУЮ:

1. Надати Тимошенку Олександрю Леонідовичу дозвіл на розроблення проекту землеустрою щодо відведення земельної ділянки у власність із земель сільськогосподарського призначення державної власності, що перебувають у запасі, розташованої на території Компаніївської селищної ради, Компаніївського району, Кіровоградської області. Орієнтовний розмір земельної ділянки 1,2000 га - ріллі, із цільовим призначенням – для ведення особистого селянського господарства.

2. Розроблений проект землеустрою щодо відведення земельної ділянки у власність підлягає погодженню та затвердженню відповідно до вимог чинного законодавства.

3. Керівнику відділу Держгеокадастру у Компаніївському районі при надходженні проекту землеустрою щодо відведення земельної ділянки у власність забезпечити в установленному законодавством порядку:

3.1. погодження проект землеустрою щодо відведення земельної ділянки у власність;

3.2. реєстрацію земельної ділянки у Державному земельному кадастрі.

4. Контроль за виконанням цього наказу залишаю за собою.

В.о. начальника Головного управління

Чувпило В.В.





ДЕРЖАВНА СЛУЖБА УКРАЇНИ З ПИТАНЬ ГЕОДЕЗІЇ, КАРТОГРАФІЇ ТА
КАДАСТРУ

Головне управління Держгеокадастру у Кіровоградській області

вул.АкадемікаКорольова, 26, м.Кіровоград, 25030, тел.(0522) 34-61-44, факс 34-61-39

E-mail:kirovohrad@land.gov.uaКодЄДРПОУ 39767636

10.03.2016 11-1149/14-16-СГ **НАКАЗ**

**Про надання дозволу на
розроблення документації
із землеустрою**

Відповідно до статей 15¹, 116, 118, 121, 122 та 186 Земельного кодексу України, Положення про Головне управління Держгеокадастру у Кіровоградській області, затвердженого наказом Держгеокадастру від 03.03.2015 року №20.

НАКАЗУЮ:

1. Надати Євстигнєєву Василю Володимировичу дозвіл на розроблення проекту землеустрою щодо відведення земельної ділянки у власність із земель сільськогосподарського призначення державної власності, що перебувають у запасі, розташованої на території Вільшанського району Дорожинської сільської ради.Орієнтовний розмір земельної ділянки 1,5015га, у тому числі: 1,5015 га – рілля, із цільовим призначенням – для ведення особистого селянського господарства.

2. Розроблений проект землеустрою щодо відведення земельної ділянки у власність підлягає погодженню та затвердженню відповідно до вимог чинного законодавства.

3. Керівнику відділу Держгеокадастру у Вільшанському районі при надходженні проекту землеустрою щодо відведення земельної ділянки у власність забезпечити в установленому законодавством порядку:

3.1. погодження проекту землеустрою щодо відведення земельної ділянки у власність;

3.2. реєстрацію земельної ділянки у Державному земельному кадастрі.

4. Контроль за виконанням цього наказу залишаю за собою.

В.о. начальника Головного управління

Чувпило В.В.





ДЕРЖАВНА СЛУЖБА УКРАЇНИ З ПИТАНЬ ГЕОДЕЗІЇ, КАРТОГРАФІЇ ТА
КАДАСТРУ

Головне управління Держгеокадастру у Кіровоградській області

вул. Академіка Корольова, 26, м. Кіровоград, 25030, тел. (0522) 34-61-44, факс 34-61-39

E-mail: kirovohrad@land.gov.ua Код ЄДРПОУ 39767636

10.03.2016 11-1150/14-16-НАКАЗ

**Про затвердження документації
із землеустрою та надання
земельної ділянки у власність
без зміни цільового призначення**

Відповідно до статей 15¹, 20, 116, 118, 121 та 122 Земельного кодексу України, Положення про Головне управління Держгеокадастру у Кіровоградській області, затвердженого наказом Держгеокадастру від 03.03.2015 року № 20.

НАКАЗУЮ:

1. Затвердити проект землеустрою щодо відведення земельної ділянки у власність для ведення особистого селянського господарства на території Новгородківського району Верблюзької сільської ради.

2. Надати Полежаєву Сергію Миколайовичу у власність земельну ділянку площею 2,0000 га, в тому числі: рілля площею 2,0000 га (кадастровий номер 3523480400:02:001:5018) із земель сільськогосподарського призначення державної власності, що перебувають у запасі без зміни цільового призначення для ведення особистого селянського господарства, розташовану на території Новгородківського району Верблюзької сільської ради.

3. Право власності на земельну ділянку (кадастровий номер 3523480400:02:001:5018) виникає з моменту державної реєстрації цього права та оформлюється відповідно до Закону України "Про державну реєстрацію речових прав на нерухоме майно та їх обтяжень".

4. Контроль за виконанням цього наказу залишаю за собою.

В.о. начальника
Головного управління

Чувпило В.В.

Головне управління Держгеокадастру у Кіровоградській області
11-1150/14-16-СГ від 10.03.2016





ДЕРЖАВНА СЛУЖБА УКРАЇНИ З ПИТАНЬ ГЕОДЕЗІЇ, КАРТОГРАФІЇ ТА
КАДАСТРУ

Головне управління Держгеокадастру у Кіровоградській області

вул. Академіка Корольова, 26. м. Кіровоград, 25030. тел. (0522) 34-61-44. факс 34-61-39

E-mail: kirovowad@land.gov.ua Код ЄДРПОУ 39767636

10.03.2016 11-1151/14-16-СГ НАКАЗ

**Про затвердження документації
із землеустрою та надання
земельної ділянки у власність
без зміни цільового призначення**

Відповідно до статей 15¹, 20, 116, 118, 121 та 122 Земельного кодексу України, Положення про Головне управління Держгеокадастру у Кіровоградській області, затвердженого наказом Держгеокадастру від 03.03.2015 року № 20.

НАКАЗУЮ:

1. Затвердити проект землеустрою щодо відведення земельної ділянки у власність для ведення особистого селянського господарства на території Олександрійського району Бандурівської сільської ради.

2. Надати Литовченку Максиму Вікторовичу у власність земельну ділянку площею 2,0000 га, в тому числі: рілля площею 2,0000 га (кадастровий номер 3520381300:02:000:5173) із земель сільськогосподарського призначення державної власності, що перебувають у запасі без зміни цільового призначення для ведення особистого селянського господарства, розташовану на території Олександрійського району Бандурівської сільської ради.

3. Право власності на земельну ділянку (кадастровий номер 3520381300:02:000:5173) виникає з моменту державної реєстрації цього права та оформлюється відповідно до Закону України "Про державну реєстрацію речових прав на нерухоме майно та їх обтяжень".

4. Контроль за виконанням цього наказу залишаю за собою.

В.о. начальника
Головного управління

Чувпило В.В.





ДЕРЖАВНА СЛУЖБА УКРАЇНИ З ПИТАНЬ ГЕОДЕЗІЇ, КАРТОГРАФІЇ ТА
КАДАСТРУ

Головне управління Держгеокадастру у Кіровоградській області

вул. Академіка Корольова, 26, м. Кіровоград, 25030, тел. (0522) 34-61-44, факс 34-61-39

E-mail: kirovohrad@land.gov.ua Код ЄДРПОУ 39767636

10.03.2016 11-1152/14-16-СГ **НАКАЗ**

**Про надання дозволу на
розроблення документації
із емлеустрою**

Відповідно до статей 15¹, 116, 118, 121, 122 та 186 Земельного кодексу України, Положення про Головне управління Держгеокадастру у Кіровоградській області, затвердженого наказом Держгеокадастру від 03.03.2015 року №20.

НАКАЗУЮ:

1. Надати Олійнику Миколі Олексійовичу дозвіл на розроблення проекту землеустрою щодо відведення земельної ділянки у власність із земель сільськогосподарського призначення державної власності, що перебувають у резерві, розташованої на території Петрівського району Новостародубської сільської ради. Орієнтовний розмір земельної ділянки 2,0000га, у тому числі: 2,0000 га- пасовища, із цільовим призначенням – для ведення особистого селянського господарства.

2. Розроблений проект землеустрою щодо відведення земельної ділянки у власність підлягає погодженню та затвердженню відповідно до вимог чинного законодавства.

3. Керівнику відділу Держгеокадастру в Петрівському районі при надходженні проекту землеустрою щодо відведення земельної ділянки у власність забезпечитив установленому законодавством порядку:

3.1. погодження проекту землеустрою щодо відведення земельної ділянки у власність;

3.2. реєстрацію земельної ділянки у Державному земельному кадастрі.

4. Контроль за виконанням цього наказу залишаю за собою.

В.о. начальника Головного управління

Чувпило В.В.





**ДЕРЖАВНА СЛУЖБА УКРАЇНИ З ПИТАНЬ ГЕОДЕЗІЇ, КАРТОГРАФІЇ ТА
КАДАСТРУ**

Головне управління Держгеокадастру у Кіровоградській області

вул. Академіка Корольова, 26, м. Кіровоград, 25030, тел. (0522) 34-61-44, факс 34-61-39

E-mail: kirovohrad@land.gov.ua Код ЄДРПОУ 39767636

10.03.2016 11-1153/14-16-СГ **НАКАЗ**

**Про надання дозволу на
розроблення документації
із землеустрою**

Відповідно до статей 15¹, 116, 118, 121, 122 та 186 Земельного кодексу України, Положення про Головне управління Держгеокадастру у Кіровоградській області, затвердженого наказом Держгеокадастру від 03.03.2015 року № 20,

НАКАЗУЮ:

1. Надати гр. Коліснику Івану Івановичу дозвіл на розроблення проекту землеустрою щодо відведення земельної ділянки у власність із земель сільськогосподарського призначення державної власності, що перебувають у запасі, розташованої на території Новопраської селищної ради, Олександрійського району, Кіровоградської області. Орієнтовний розмір земельної ділянки 1,9834 га, в тому числі: 1,9834 га – рілля, із цільовим призначенням – для ведення особистого селянського господарства.

2. Розроблений проект землеустрою щодо відведення земельної ділянки у власність підлягає погодженню та затвердженню відповідно до вимог чинного законодавства.

3. Керівнику управління Держгеокадастру в Олександрійському районі при надходженні проекту землеустрою щодо відведення земельної ділянки у власність забезпечити в установленому законодавством порядку:

3.1. погодження проекту землеустрою щодо відведення земельної ділянки у власність;

3.2. реєстрацію земельної ділянки у Державному земельному кадастрі.

4. Контроль за виконанням цього наказу залишаю за собою.

В.о. начальника
Головного управління

Чувпило В.В.





ДЕРЖАВНА СЛУЖБА УКРАЇНИ З ПИТАНЬ ГЕОДЕЗІЇ, КАРТОГРАФІЇ ТА
КАДАСТРУ

Головне управління Держгеокадастру у Кіровоградській області

вул.АкадемікаКорольова, 26, м.Кіровоград, 25030, тел.(0522) 34-61-44, факс 34-61-39

E-mail:kirovohrad@land.gov.uaКодЄДРПОУ 39767636

10.03.2016 11-1154/14-16-СГ **НАКАЗ**

**Про надання дозволу на
розроблення документації
із землеустрою**

Відповідно до статей 15¹, 116, 118, 121, 122 та 186 Земельного кодексу України, Положення про Головне управління Держгеокадастру у Кіровоградській області, затвердженого наказом Держгеокадастру від 03.03.2015 року №20

НАКАЗУЮ:

1. Надати Рябоконию Євгенію Олексійовичу дозвіл на розроблення проекту землеустрою щодо відведення земельної ділянки у власність із земель сільськогосподарського призначення державної власності, що перебувають у резерві розташовані на території Компаніївського району Лозуватської сільської ради. Орієнтовний розмір земельної ділянки 2,0000 га, у тому числі: 2,0000 га-пасовища із цільовим призначенням – для ведення особистого селянського господарства.

2. Розроблений проект землеустрою щодо відведення земельної ділянки у власність підлягає погодженню та затвердженню відповідно до вимог чинного законодавства.

3. Керівнику відділу Держгеокадастру у Компаніївському районі при надходженні проекту землеустрою щодо відведення земельної ділянки у власність забезпечити в установленому законодавством порядку:

3.1. погодження проекту землеустрою щодо відведення земельної ділянки у власність;

3.2. реєстрацію земельної ділянки у Державному земельному кадастрі.

4. Контроль за виконанням цього наказу залишаю за собою.

В.о. начальника
Головного управління

Чувпило В.В.

Головне управління Держгеокадастру у Кіровоградській області
11-1154/14-16-СГ від 10.03.2016





ДЕРЖАВНА СЛУЖБА УКРАЇНИ З ПИТАНЬ ГЕОДЕЗІЇ, КАРТОГРАФІЇ ТА
КАДАСТРУ

Головне управління Держгеокадастру у Кіровоградській області

вул. Академіка Корольова, 26, м. Кіровоград, 25030. тел. (0522) 34-61-44, факс 34-61-39

E-mail: kirovohrad@land.gov.ua Код ЄДРПОУ 39767636

10.03.2016 11-1155/14-16-СГ **НАКАЗ**

**Про затвердження документації
із землеустрою та надання
земельної ділянки у власність
без зміни цільового призначення**

Відповідно до статей 15¹, 20, 116, 118, 121 та 122 Земельного кодексу України, Положення про Головне управління Держгеокадастру у Кіровоградській області, затвердженого наказом Держгеокадастру від 03.03.2015 року № 20.

НАКАЗУЮ:

1. Затвердити проект землеустрою щодо відведення земельної ділянки у власність для ведення особистого селянського господарства на території Новгородківського району Тарасівської сільської ради.

2. Надати Дубинцю Андрію Володимировичу у власність земельну ділянку площею 2,0000 га, в тому числі: рілля площею 2,0000 га (кадастровий номер 3523486900:02:002:5002) із земель сільськогосподарського призначення державної власності, що перебувають у запасі без зміни цільового призначення для ведення особистого селянського господарства, розташовану на території Новгородківського району Тарасівської сільської ради.

3. Право власності на земельну ділянку (кадастровий номер 3523486900:02:002:5002) виникає з моменту державної реєстрації цього права та оформлюється відповідно до Закону України "Про державну реєстрацію речових прав на нерухоме майно та їх обтяжень".

4. Контроль за виконанням цього наказу залишаю за собою.

В.о. начальника
Головного управління

Чувпило В.В.





ДЕРЖАВНА СЛУЖБА УКРАЇНИ З ПИТАНЬ ГЕОДЕЗІЇ, КАРТОГРАФІЇ ТА
КАДАСТРУ

Головне управління Держгеокадастру у Кіровоградській області

вул.Академіка Корольова, 26, м.Кіровоград, 25030, тел.(0522) 34-61-44, факс 34-61-39

E-mail: kirovohrad@land.gov.ua Код ЄДРПОУ 39767636

10.03.2016 11-1156/14-16-СГ **НАКАЗ**

**Про надання дозволу на
розроблення документації
із землеустрою**

Відповідно до статей 15¹, 116, 118, 122 та 186 Земельного кодексу України, Положення про Головне управління Держгеокадастру у Кіровоградській області, затвердженого наказом Держгеокадастру від 03.03.2015 року № 20,

НАКАЗУЮ:

1. Надати Гільсевичу Роману Анатолійовичу дозвіл на розроблення проекту землеустрою щодо відведення земельної ділянки у власність із земель сільськогосподарського призначення державної власності, що перебувають у запасі, розташованої на території Красносільської сільської ради Олександрівського району Кіровоградської області. Орієнтовний розмір земельної ділянки 2,0000 га - пасовищ, із цільовим призначенням – для ведення особистого селянського господарства.

2. Розроблений проект землеустрою щодо відведення земельної ділянки у власність підлягає погодженню та затвердженню відповідно до вимог чинного законодавства.

3. Керівнику відділу Держгеокадастру в Олександрівському районі при надходженні проекту землеустрою щодо відведення земельної ділянки у власність забезпечити в установленому законодавством порядку:

3.1. погодження проекту землеустрою щодо відведення земельної ділянки у власність;

3.2. реєстрацію земельної ділянки у Державному земельному кадастрі.

4. Контроль за виконанням цього наказу залишаю за собою.

В.о. начальника
Головного управління

Чувпило В.В.





ДЕРЖАВНА СЛУЖБА УКРАЇНИ З ПИТАНЬ ГЕОДЕЗІЇ, КАРТОГРАФІЇ ТА
КАДАСТРУ

Головне управління Держгеокадастру у Кіровоградській області

вул. Академіка Корольова, 26, м. Кіровоград, 25030, тел. (0522) 34-61-44, факс 34-61-39

E-mail: kirovohrad@land.gov.ua Код ЄДРПОУ 39767636

10.03.2016 11-1157/14-16-СГ **НАКАЗ**

**Про затвердження документації
із землеустрою та надання
земельної ділянки у власність
без зміни цільового призначення**

Відповідно до статей 15¹, 20, 116, 118, 121 та 122 Земельного кодексу України, Положення про Головне управління Держгеокадастру у Кіровоградській області, затвердженого наказом Держгеокадастру від 03.03.2015 року № 20.

НАКАЗУЮ:

1. Затвердити проект землеустрою щодо відведення земельної ділянки у власність для ведення особистого селянського господарства на території Олександрійського району Бандурівської сільської ради.

2. Надати Пащенко Вадиму Вікторовичу у власність земельну ділянку площею 2,0000 га, в тому числі: рілля площею 2,0000 га (кадастровий номер 3520381300:02:000:5175) із земель сільськогосподарського призначення державної власності, що перебувають у запасі без зміни цільового призначення для ведення особистого селянського господарства, розташовану на території Олександрійського району Бандурівської сільської ради.

3. Право власності на земельну ділянку (кадастровий номер 3520381300:02:000:5175) виникає з моменту державної реєстрації цього права та оформлюється відповідно до Закону України "Про державну реєстрацію речових прав на нерухоме майно та їх обтяжень".

4. Контроль за виконанням цього наказу залишаю за собою.

В.о. начальника
Головного управління

Чувпило В.В.

Головне управління Держгеокадастру у Кіровоградській області
11-1157/14-16-СГ від 10.03.2016





ДЕРЖАВНА СЛУЖБА УКРАЇНИ З ПИТАНЬ ГЕОДЕЗІЇ, КАРТОГРАФІЇ ТА
КАДАСТРУ

Головне управління Держгеокадастру у Кіровоградській області

вул.АкадемікаКорольова, 26, м.Кіровоград, 25030, тел.(0522) 34-61-44, факс 34-61-39

E-mail:kirovohrad@land.gov.uaКод ЄДРПОУ 39767636

10.03.2016 11-1158/14-16-СГ НАКАЗ

**Про надання дозволу на
розроблення документації
із землеустрою**

Відповідно до статей 15¹, 116, 118, 122 та 186 Земельного кодексу України, Положення про Головне управління Держгеокадастру у Кіровоградській області, затвердженого наказом Держгеокадастру від 03.03.2015 року № 20,

НАКАЗУЮ:

1. Надати Білоусу Миколі Олександровичу дозвіл на розроблення проекту землеустрою щодо відведення земельної ділянки у власність із земель сільськогосподарського призначення державної власності, що перебувають у запасі, розташованої на території Солгутівської сільської ради Гайворонського району Кіровоградської області. Орієнтовний розмір земельної ділянки 2,0000 га - ріллі, із цільовим призначенням – для ведення особистого селянського господарства.

2. Розроблений проекту землеустрою щодо відведення земельної ділянки у власність підлягає погодженню та затвердженню відповідно до вимог чинного законодавства.

3. Керівнику відділу Держгеокадастру у Гайворонському районі при надходженні проекту землеустрою щодо відведення земельної ділянки у власність забезпечити в установленному законодавством порядку:

3.1. погодження проекту землеустрою щодо відведення земельної ділянки у власність;

3.2. реєстрацію земельної ділянки у Державному земельному кадастрі.

4. Контроль за виконанням цього наказу залишаю за собою.

В.о. начальника
Головного управління

Чувпило В.В.





**ДЕРЖАВНА СЛУЖБА УКРАЇНИ З ПИТАНЬ ГЕОДЕЗІЇ, КАРТОГРАФІЇ ТА
КАДАСТРУ**

Головне управління Держгеокадастру у Кіровоградській області

вул.АкадемікаКорольова, 26, м.Кіровоград, 25030, тел.(0522) 34-61-44, факс 34-61-39

E-mail:kirovohrad@land.gov.uaКодЄДРПОУ 39767636

10.03.2016 11-1159/14-16-СГ НАКАЗ

**Про надання дозволу на
розроблення документації
із землеустрою**

Відповідно до статей 15¹, 116, 118, 121, 122, та 186 Земельного кодексу України, Положення про Головне управління Держгеокадастру у Кіровоградській області, затвердженого наказом Держгеокадастру від 03.03.2015 року №20,

НАКАЗУЮ:

1. Надати Чабаненку Артуру Олексійовичу дозвіл на розроблення проекту землеустрою щодо відведення земельної ділянки у власність із земель сільськогосподарського призначення державної власності, що перебувають у запасі, розташованої на території Новогригорівської сільської ради, Маловисківського району, Кіровоградської області. Орієнтовний розмір земельної ділянки 1,5051 га, в тому числі: 1,5051 га – ріллі, із цільовим призначенням – для ведення особистого селянського господарства.

2. Розроблений проект землеустрою щодо відведення земельної ділянки у власність підлягає погодженню та затвердженню відповідно до вимог чинного законодавства.

3. Керівнику відділу Держгеокадастру у Маловисківському районі при надходженні проекту землеустрою щодо відведення земельної ділянки у власність забезпечити в установленному законодавством порядку:

3.1. погодження проекту землеустрою щодо відведення земельної ділянки у власність;

3.2. реєстрацію земельної ділянки у Державному земельному кадастрі.

4. Контроль за виконанням цього наказу залишаю за собою.

В.о. начальника
Головного управління

Чувпило В.В.





ДЕРЖАВНА СЛУЖБА УКРАЇНИ З ПИТАНЬ ГЕОДЕЗІЇ, КАРТОГРАФІЇ ТА
КАДАСТРУ

Головне управління Держгеокадастру у Кіровоградській області

вул. Академіка Корольова, 26, м. Кіровоград, 25030, тел. (0522) 34-61-44, факс 34-61-39

E-mail: kirovohrad@land.gov.ua Код ЄДРПОУ 39767636

10.03.2016 11-1160/14-16-СГ **НАКАЗ**

**Про затвердження документації
із землеустрою та надання
земельної ділянки у власність
без зміни цільового призначення**

Відповідно до статей 15¹, 20, 116, 118, 121 та 122 Земельного кодексу України, Положення про Головне управління Держгеокадастру у Кіровоградській області, затвердженого наказом Держгеокадастру від 03.03.2015 року № 20.

НАКАЗУЮ:

1. Затвердити проект землеустрою щодо відведення земельної ділянки у власність для ведення особистого селянського господарства на території Олександрійського району Бандурівської сільської ради.

2. Надати Єсікову Володимиру Володимировичу у власність земельну ділянку площею 2,0000 га, в тому числі: рілля площею 2,0000 га (кадастровий номер 3520381300:02:000:5176) із земель сільськогосподарського призначення державної власності, що перебуває у запасі без зміни цільового призначення для ведення особистого селянського господарства, розташовану на території Олександрійського району Бандурівської сільської ради.

3. Право власності на земельну ділянку (кадастровий номер 3520381300:02:000:5176) виникає з моменту державної реєстрації цього права та оформлюється відповідно до Закону України "Про державну реєстрацію речових прав на нерухоме майно та їх обтяжень".

4. Контроль за виконанням цього наказу залишаю за собою.

В.о. начальника
Головного управління

Чувпило В.В.

Головне управління Держгеокадастру у Кіровоградській області
11-1160/14-16-СГ від 10.03.2016





ДЕРЖАВНА СЛУЖБА УКРАЇНИ З ПИТАНЬ ГЕОДЕЗІЇ, КАРТОГРАФІЇ ТА
КАДАСТРУ

Головне управління Держгеокадастру у Кіровоградській області

вул. Академіка Корольова, 26, м. Кіровоград, 25030, тел. (0522) 34-61-44, факс 34-61-39

E-mail: kirovohrad@land.gov.ua Код ЄДРПОУ 39767636

10.03.2016 11-1161/14-16-СГ **НАКАЗ**

**Про надання дозволу на
розроблення документації
із землеустрою**

Відповідно до статей 15¹, 116, 118, 122 та 186 Земельного кодексу України, Положення про Головне управління Держгеокадастру у Кіровоградській області, затвердженого наказом Держгеокадастру від 03.03.2015 року № 20,

НАКАЗУЮ:

1. Надати Пархоменку Дмитру Вадимовичу дозвіл на розроблення проекту землеустрою щодо відведення земельної ділянки у власність із земель сільськогосподарського призначення державної власності, що перебувають у резервному фонді, розташованої на території Новгородківської селищної ради Новгородківського району Кіровоградської області. Орієнтовний розмір земельної ділянки 1,0000 га - ріллі, із цільовим призначенням – для ведення особистого селянського господарства

2. Розроблений проекту землеустрою щодо відведення земельної ділянки у власність підлягає погодженню та затвердженню відповідно до вимог чинного законодавства.

3. Керівнику відділу Держгеокадастру у Новгородківському районі при надходженні проекту землеустрою щодо відведення земельної ділянки у власність забезпечити в установленому законодавством порядку:

3.1. погодження проекту землеустрою щодо відведення земельної ділянки у власність;

3.2. реєстрацію земельної ділянки у Державному земельному кадастрі.

4. Контроль за виконанням цього наказу залишаю за собою.

В.о. начальника
Головного управління

Чувпило В.В.





ДЕРЖАВНА СЛУЖБА УКРАЇНИ З ПИТАНЬ ГЕОДЕЗІЇ, КАРТОГРАФІЇ ТА
КАДАСТРУ

Головне управління Держгеокадастру у Кіровоградській області

вул. Академіка Корольова, 26, м. Кіровоград, 25030, тел. (0522) 34-61-44, факс 34-61-39

E-mail: kirovohrad@land.gov.ua Код ЄДРПОУ 39767636

10.03.2016 11-1162/14-16-СГ **НАКАЗ**

**Про затвердження документації
із землеустрою та надання
земельної ділянки у власність
без зміни цільового призначення**

Відповідно до статей 15¹, 20, 116, 118, 121 та 122 Земельного кодексу України, Положення про Головне управління Держгеокадастру у Кіровоградській області, затвердженого наказом Держгеокадастру від 03.03.2015 року № 20.

НАКАЗУЮ:

1. Затвердити проект землеустрою щодо відведення земельної ділянки у власність для ведення особистого селянського господарства на території Олександрійського району Бандурівської сільської ради.

2. Надати Дівіченку Олександр Миколайовичу у власність земельну ділянку площею 2,0000 га, в тому числі: рілля площею 2,0000 га (кадастровий номер 3520381300:02:000:5174) із земель сільськогосподарського призначення державної власності, що перебувають у запасі без зміни цільового призначення для ведення особистого селянського господарства, розташовану на території Олександрійського району Бандурівської сільської ради.

3. Право власності на земельну ділянку (кадастровий номер 3520381300:02:000:5174) виникає з моменту державної реєстрації цього права та оформлюється відповідно до Закону України "Про державну реєстрацію речових прав на нерухоме майно та їх обтяжень".

4. Контроль за виконанням цього наказу залишаю за собою.

В.о. начальника
Головного управління

Чувпило В.В.

Головне управління Держгеокадастру у Кіровоградській області
11-1162/14-16-СГ від 10.03.2016





ДЕРЖАВНА СЛУЖБА УКРАЇНИ З ПИТАНЬ ГЕОДЕЗІЇ, КАРТОГРАФІЇ ТА
КАДАСТРУ

Головне управління Держгеокадастру у Кіровоградській області

вул.АкадемікаКорольова, 26, м.Кіровоград, 25030, тел.(0522) 34-61-44, факс 34-61-39

E-mail:kirovohrad@land.gov.uaКодЄДРПОУ 39767636

10.03.2016 11-1163/14-16-СГ **НАКАЗ**

**Про надання дозволу на
розроблення документації
із землеустрою**

Відповідно до статей 15¹, 116, 118, 122 та 186 Земельного кодексу України, Положення про Головне управління Держгеокадастру у Кіровоградській області, затвердженого наказом Держгеокадастру від 03.03.2015 року № 20,

НАКАЗУЮ:

1. Надати Гонтковському Василю Володимировичу дозвіл на розроблення проекту землеустрою щодо відведення земельної ділянки у власність із земель сільськогосподарського призначення державної власності, що перебувають у резервному фонді, розташовані на території Луполівської сільської ради Ульяновського району Кіровоградської області. Орієнтовний розмір земельної ділянки 2,0000 га - ріллі, із цільовим призначенням – для ведення особистого селянського господарства.

2. Розроблений проект землеустрою щодо відведення земельної ділянки у власність підлягає погодженню та затвердженню відповідно до вимог чинного законодавства.

3. Керівнику відділу Держгеокадастру в Ульяновському районі при надходженні проекту землеустрою щодо відведення земельної ділянки у власність забезпечити в установленному законодавством порядку:


3.1. погодження проекту землеустрою щодо відведення земельної ділянки у власність;

3.2. реєстрацію земельної ділянки у Державному земельному кадастрі.

4. Контроль за виконанням цього наказу залишаю за собою.

В.о. начальника
Головного управління

Чувпило В.В.





ДЕРЖАВНА СЛУЖБА УКРАЇНИ З ПИТАНЬ ГЕОДЕЗІЇ, КАРТОГРАФІЇ ТА
КАДАСТРУ

Головне управління Держгеокадастру у Кіровоградській області

вул. Академіка Корольова, 26, м. Кіровоград, 25030, тел. (0522) 34-61-44, факс 34-61-39

E-mail: kirovohrad@land.gov.ua Код ЄДРПОУ 39767636

10.03.2016 11-1164/14-16-СГ **НАКАЗ**

**Про надання дозволу на
розроблення документації
із землеустрою**

Відповідно до статей 15¹, 116, 118, 121, 122 та 186 Земельного кодексу України, Положення про Головне управління Держгеокадастру у Кіровоградській області, затвердженого наказом Держгеокадастру від 03.03.2015 року № 20,

НАКАЗУЮ:

1. Надати гр. Крячку Сергію Миколайовичу дозвіл на розроблення проекту землеустрою щодо відведення земельної ділянки у власність із земель сільськогосподарського призначення державної власності, що перебувають у резервному фонді, розташовані на території Новопразької селищної ради, Олександрійського району, Кіровоградської області. Орієнтовний розмір земельної ділянки 1,9856 га, в тому числі: 1,9856 га – рілля, із цільовим призначенням – для ведення особистого селянського господарства.

2. Розроблений проект землеустрою щодо відведення земельної ділянки у власність підлягає погодженню та затвердженню відповідно до вимог чинного законодавства.

3. Керівнику управління Держгеокадастру в Олександрійському районі при надходженні проекту землеустрою щодо відведення земельної ділянки у власність забезпечити в установленому законодавством порядку:

3.1. погодження проекту землеустрою щодо відведення земельної ділянки у власність;

3.2. реєстрацію земельної ділянки у Державному земельному кадастрі.

4. Контроль за виконанням цього наказу залишаю за собою.

В.о. начальника
Головного управління

Чувпило В.В.





ДЕРЖАВНА СЛУЖБА УКРАЇНИ З ПИТАНЬ ГЕОДЕЗІЇ, КАРТОГРАФІЇ ТА
КАДАСТРУ

Головне управління Держгеокадастру у Кіровоградській області

вул.Академіка Корольова, 26, м.Кіровоград, 25030, тел.(0522) 34-61-44, факс 34-61-39

E-mail:kirovohrad@land.gov.uaКод ЄДРПОУ 39767636

10.03.2016 11-1165/14-16-СГ **НАКАЗ**

**Про надання дозволу на
розроблення документації
із землеустрою**

Відповідно до статей 15¹, 116, 118, 122 та 186 Земельного кодексу України, Положення про Головне управління Держгеокадастру у Кіровоградській області, затвердженого наказом Держгеокадастру від 03.03.2015 року № 20,

НАКАЗУЮ:

1. Надати Ткачуку Петру Васильовичу дозвіл на розроблення проекту землеустрою щодо відведення земельної ділянки у власність із земель сільськогосподарського призначення державної власності, розташованої на території Великотроянівської сільської ради Ульянівського району Кіровоградської області. Орієнтовний розмір земельної ділянки 1,4000 га - ріллі, із цільовим призначенням – для ведення особистого селянського господарства.

2. Розроблений проект землеустрою щодо відведення земельної ділянки у власність підлягає погодженню та затвердженню відповідно до вимог чинного законодавства.

3. Керівнику відділу Держгеокадастру в Ульянівському районі при надходженні проекту землеустрою щодо відведення земельної ділянки у власність забезпечити в установленному законодавством порядку:

3.1. погодження проекту землеустрою щодо відведення земельної ділянки у власність;

3.2. реєстрацію земельної ділянки у Державному земельному кадастрі.

4. Контроль за виконанням цього наказу залишаю за собою.

В.о. начальника
Головного управління

Чувпило В.В.





ДЕРЖАВНА СЛУЖБА УКРАЇНИ З ПИТАНЬ ГЕОДЕЗІЇ, КАРТОГРАФІЇ ТА
КАДАСТРУ

Головне управління Держгеокадастру у Кіровоградській області

вул.АкадемікаКорольова, 26, м.Кіровоград, 25030, тел.(0522) 34-61-44, факс 34-61-39
E-mail:kirovohrad@land.gov.uaКодЄДРПОУ 39767636

10.03.2016 11-1166/14-16-СГ **НАКАЗ**

**Про надання дозволу на
розроблення документації
із землеустрою**

Відповідно до статей 15¹, 116, 118, 121, 122 та 186 Земельного кодексу України, Положення про Головне управління Держгеокадастру у Кіровоградській області, затвердженого наказом Держгеокадастру від 03.03.2015 року № 20,

НАКАЗУЮ:

1. Надати гр. Ярошуку Олегу Івановичу дозвіл на розроблення проекту землеустрою щодо відведення земельної ділянки у власність із земель сільськогосподарського призначення державної власності, що перебувають у резервному фонді, розташовані на території Долинської сільської ради, Олександрійського району, Кіровоградської області. Орієнтовний розмір земельної ділянки 1,9957 га, в тому числі: 1,9957 га – рілля, із цільовим призначенням – для ведення особистого селянського господарства.

2. Розроблений проект землеустрою щодо відведення земельної ділянки у власність підлягає погодженню та затвердженню відповідно до вимог чинного законодавства.

3. Керівнику управління Держгеокадастру в Олександрійському районі при надходженні проекту землеустрою щодо відведення земельної ділянки у власність забезпечити в установленому законодавством порядку:

3.1. погодження проекту землеустрою щодо відведення земельної ділянки у власність;

3.2. реєстрацію земельної ділянки у Державному земельному кадастрі.

4. Контроль за виконанням цього наказу залишаю за собою.

В.о. начальника
Головного управління

Чувпило В.В.





ДЕРЖАВНА СЛУЖБА УКРАЇНИ З ПИТАНЬ ГЕОДЕЗІЇ, КАРТОГРАФІЇ ТА
КАДАСТРУ

Головне управління Держгеокадастру у Кіровоградській області

вул. Академіка Корольова, 26, м. Кіровоград, 25030, тел. (0522) 34-61-44, факс 34-61-39

E-mail: kirovohrad@land.gov.ua Код ЄДРПОУ 39767636

10.03.2016 11-1167/14-16-СГ **НАКАЗ**

**Про надання дозволу на
розроблення документації
із землеустрою**

Відповідно до статей 15¹, 116, 118, 122 та 186 Земельного кодексу України, Положення про Головне управління Держгеокадастру у Кіровоградській області, затвердженого наказом Держгеокадастру від 03.03.2015 року № 20,

НАКАЗУЮ:

1. Надати Герасимович Артему Володимировичу дозвіл на розроблення проекту землеустрою щодо відведення земельної ділянки у власність із земель сільськогосподарського призначення державної власності, розташованої на території Мечиславської сільської ради Ульянівського району Кіровоградської області. Орієнтовний розмір земельної ділянки 1,3000 га - ріллі, із цільовим призначенням – для ведення особистого селянського господарства.

2. Розроблений проект землеустрою щодо відведення земельної ділянки у власність підлягає погодженню та затвердженню відповідно до вимог чинного законодавства.

3. Керівнику відділу Держгеокадастру в Ульянівському районі при надходженні проекту землеустрою щодо відведення земельної ділянки у власність забезпечити в установленному законодавством порядку:

3.1. погодження проекту землеустрою щодо відведення земельної ділянки у власність;

3.2. реєстрацію земельної ділянки у Державному земельному кадастрі.

4. Контроль за виконанням цього наказу залишаю за собою.

В.о. начальника
Головного управління

Чувпило В.В.





ДЕРЖАВНА СЛУЖБА УКРАЇНИ З ПИТАНЬ ГЕОДЕЗІЇ, КАРТОГРАФІЇ ТА
КАДАСТРУ

Головне управління Держгеокадастру у Кіровоградській області

вул.АкадемікаКорольова, 26, м.Кіровоград, 25030, тел.(0522) 34-61-44, факс 34-61-39

E-mail:kirovohrad@land.gov.uaКодЄДРПОУ 39767636

10.03.2016 11-1168/14-16-СГ **НАКАЗ**

**Про надання дозволу на
розроблення документації
із землеустрою**

Відповідно до статей 15¹, 116, 118, 121, 122 та 186 Земельного кодексу України, Положення про Головне управління Держгеокадастру у Кіровоградській області, затвердженого наказом Держгеокадастру від 03.03.2015 року № 20,

НАКАЗУЮ:

1. Надати гр. Пархуту Василю Несторовичу дозвіл на розроблення проекту землеустрою щодо відведення земельної ділянки у власність із земель сільськогосподарського призначення державної власності, що перебувають у запасі, розташованої на території Шарівської сільської ради, Олександрійського району, Кіровоградської області. Орієнтовний розмір земельної ділянки 1,9949 га, в тому числі: 1,9949 га – рілля, із цільовим призначенням – для ведення особистого селянського господарства.

2. Розроблений проект землеустрою щодо відведення земельної ділянки у власність підлягає погодженню та затвердженню відповідно до вимог чинного законодавства.

3. Керівнику управління Держгеокадастру в Олександрійському районі при надходженні проекту землеустрою щодо відведення земельної ділянки у власність забезпечити в установленому законодавством порядку:

3.1. погодження проекту землеустрою щодо відведення земельної ділянки у власність;

3.2. реєстрацію земельної ділянки у Державному земельному кадастрі.

4. Контроль за виконанням цього наказу залишаю за собою.

В.о. начальника
Головного управління

Чувпило В.В.





ДЕРЖАВНА СЛУЖБА УКРАЇНИ З ПИТАНЬ ГЕОДЕЗІЇ, КАРТОГРАФІЇ ТА
КАДАСТРУ

Головне управління Держгеокадастру у Кіровоградській області

вул. Академіка Корольова, 26, м. Кіровоград, 25030, тел. (0522) 34-61-44, факс 34-61-39

E-mail: kirovohrad@land.gov.ua Код ЄДРПОУ 39767636

10.03.2016 11-1169/14-16-СГ **НАКАЗ**

**Про надання дозволу на
розроблення документації
із землеустрою**

Відповідно до статей 15¹, 116, 118, 122 та 186 Земельного кодексу України, Положення про Головне управління Держгеокадастру у Кіровоградській області, затвердженого наказом Держгеокадастру від 03.03.2015 року № 20,

НАКАЗУЮ:

1. Надати Румику Миколі Миколайовичу дозвіл на розроблення проекту землеустрою щодо відведення земельної ділянки у власність із земель сільськогосподарського призначення державної власності, що перебувають у резервному фонді, розташованої на території Великотроянівської сільської ради Ульянівського району Кіровоградської області. Орієнтовний розмір земельної ділянки 1,4000 га - ріллі, із цільовим призначенням – для ведення особистого селянського господарства.

2. Розроблений проекту землеустрою щодо відведення земельної ділянки у власність підлягає погодженню та затвердженню відповідно до вимог чинного законодавства.

3. Керівнику відділу Держгеокадастру в Ульянівському районі при надходженні проекту землеустрою щодо відведення земельної ділянки у власність забезпечити в установленому законодавством порядку:

3.1. погодження проекту землеустрою щодо відведення земельної ділянки у власність;

3.2. реєстрацію земельної ділянки у Державному земельному кадастрі.

4. Контроль за виконанням цього наказу залишаю за собою.

В.о. начальника
Головного управління

Чувпило В.В.





ДЕРЖАВНА СЛУЖБА УКРАЇНИ З ПИТАНЬ ГЕОДЕЗІЇ, КАРТОГРАФІЇ ТА
КАДАСТРУ

Головне управління Держгеокадастру у Кіровоградській області

вул.АкадемікаКорольова, 26, м.Кіровоград, 25030, тел.(0522) 34-61-44, факс 34-61-39

E-mail:kirovohrad@land.gov.uaКодЄДРПОУ 39767636

10.03.2016 11-1170/14-16-СГ **НАКАЗ**

**Про надання дозволу на
розроблення документації
із землеустрою**

Відповідно до статей 15¹, 116, 118, 121, 122 та 186 Земельного кодексу України, Положення про Головне управління Держгеокадастру у Кіровоградській області, затвердженого наказом Держгеокадастру від 03.03.2015 року № 20,

НАКАЗУЮ:

1. Надати гр. Шевченку Сергію Вікторовичу дозвіл на розроблення проекту землеустрою щодо відведення земельної ділянки у власність із земель сільськогосподарського призначення державної власності, що перебувають у запасі, розташованої на території Шарівської сільської ради, Олександрійського району, Кіровоградської області. Орієнтовний розмір земельної ділянки 1,9767 га, в тому числі: 1,9767 га – рілля, із цільовим призначенням – для ведення особистого селянського господарства.

2. Розроблений проект землеустрою щодо відведення земельної ділянки у власність підлягає погодженню та затвердженню відповідно до вимог чинного законодавства.

3. Керівнику управління Держгеокадастру в Олександрійському районі при надходженні проекту землеустрою щодо відведення земельної ділянки у власність забезпечити в установленому законодавством порядку:

3.1. погодження проекту землеустрою щодо відведення земельної ділянки у власність;

3.2. реєстрацію земельної ділянки у Державному земельному кадастрі.

4. Контроль за виконанням цього наказу залишаю за собою.

В.о. начальника
Головного управління

Чувпило В.В.





ДЕРЖАВНА СЛУЖБА УКРАЇНИ З ПИТАНЬ ГЕОДЕЗІЇ, КАРТОГРАФІЇ ТА
КАДАСТРУ

Головне управління Держгеокадастру у Кіровоградській області

вул. Академіка Корольова, 26, м. Кіровоград, 25030, тел. (0522) 34-61-44, факс 34-61-39

E-mail: kirovohrad@land.gov.ua Код ЄДРПОУ 39757636

10.03.2016 11-1171/14-16-СГ **НАКАЗ**

**Про затвердження документації
із землеустрою та надання
земельної ділянки у власність
без зміни цільового призначення**

Відповідно до статей 15¹, 20, 116, 118, 121, 122 Земельного кодексу України, Положення про Головне управління Держгеокадастру у Кіровоградській області, затвердженого наказом Держгеокадастру від 03.03.2015 № 20

НАКАЗУЮ:

1. Затвердити проект землеустрою щодо відведення земельних ділянок у власність для ведення особистого селянського господарства на території Первозванівської сільської ради Кіровоградського району.

2. Надати Івашенку Ігорю Станіславовичу у власність земельну ділянку загальною площею 2,0000 га, в тому числі: 2,0000 га - рілля, (кадастрові номери 3522586600:02:000:5271, 3522586600:02:000:5272) із земель сільськогосподарського призначення державної власності без зміни цільового призначення для ведення особистого селянського господарства, розташовану на території Первозванівської сільської ради Кіровоградського району.

3. Право власності на земельні ділянки (кадастрові номери 3522586600:02:000:5271, 3522586600:02:000:5272) виникає з моменту державної реєстрації цього права та оформлюється відповідно до Закону України "Про державну реєстрацію речових прав на нерухоме майно та їх обтяжень".

4. Контроль за виконанням цього наказу залишаю за собою.

В.о. начальника
Головного управління

В.В. Чувпило





ДЕРЖАВНА СЛУЖБА УКРАЇНИ З ПИТАНЬ ГЕОДЕЗІЇ, КАРТОГРАФІЇ ТА
КАДАСТРУ

Головне управління Держгеокадастру у Кіровоградській області

вул.Академіка Корольова, 26, м.Кіровоград. 25030, тел.(0522) 34-61-44, факс 34-61-39

E-mail: kirovohrad@land.gov.ua Код ЄДРПОУ 39767636

10.03.2016 11-1172/14-16-СГ **НАКАЗ**

**Про надання дозволу на
розроблення документації
із землеустрою**

Відповідно до статей 15¹, 116, 118, 121, 122 та 186 Земельного кодексу України, Положення про Головне управління Держгеокадастру у Кіровоградській області, затвердженого наказом Держгеокадастру від 03.03.2015 року № 20.

НАКАЗУЮ:

1. Надати Дишуку Михайлу Михайловичу дозвіл на розроблення проекту землеустрою щодо відведення земельної ділянки у власність із земель сільськогосподарського призначення державної власності, що перебувають у запасі, розташованої на території Знам'янського району Диківської сільської ради. Орієнтовний розмір земельної ділянки 2,0000 га, в тому числі: 2,0000 га – рілля, із цільовим призначенням – для ведення особистого селянського господарства.

2. Розроблений проект землеустрою щодо відведення земельної ділянки у власність підлягає погодженню та затвердженню відповідно до вимог чинного законодавства.

3. Керівнику управління Держгеокадастру в Знам'янському районі при надходженні проекту землеустрою щодо відведення земельної ділянки у власність забезпечити в установленому законодавством порядку:

3.1. погодження проекту землеустрою щодо відведення земельної ділянки у власність;

3.2. реєстрацію земельної ділянки у Державному земельному кадастрі.

4. Контроль за виконанням цього наказу залишаю за собою.

В.о. начальника
Головного управління

Чувпило В.В.





ДЕРЖАВНА СЛУЖБА УКРАЇНИ З ПИТАНЬ ГЕОДЕЗІЇ, КАРТОГРАФІЇ ТА
КАДАСТРУ

Головне управління Держгеокадастру у Кіровоградській області

вул.АкадемікаКорольова, 26, м.Кіровоград, 25030, тел.(0522) 34-61-44, факс 34-61-39

E-mail:kirovohrad@land.gov.uaКодЄДРПОУ 39767636

10.03.2016 11-1173/14-16-СГ **НАКАЗ**

**Про надання дозволу на
розроблення документації
із землеустрою**

Відповідно до статей 15¹, 116, 118, 121, 122 та 186 Земельного кодексу України, Положення про Головне управління Держгеокадастру у Кіровоградській області, затвердженого наказом Держгеокадастру від 03.03.2015 року № 20,

НАКАЗУЮ:

1. Надати гр. Шевченку Олександрю Сергійовичу дозвіл на розроблення проекту землеустрою щодо відведення земельної ділянки у власність із земель сільськогосподарського призначення державної власності, що перебувають у резервному фонді, розташовані на території Новопраської селищної ради, Олександрійського району, Кіровоградської області. Орієнтовний розмір земельної ділянки 1,9632 га, в тому числі: 1,9632 га – рілля, із цільовим призначенням – для ведення особистого селянського господарства.

2. Розроблений проект землеустрою щодо відведення земельної ділянки у власність підлягає погодженню та затвердженню відповідно до вимог чинного законодавства.

3. Керівнику управління Держгеокадастру в Олександрійському районі при надходженні проекту землеустрою щодо відведення земельної ділянки у власність забезпечити в установленому законодавством порядку:

3.1. погодження проекту землеустрою щодо відведення земельної ділянки у власність;

3.2. реєстрацію земельної ділянки у Державному земельному кадастрі.

4. Контроль за виконанням цього наказу залишаю за собою.

В.о. начальника
Головного управління

Чувпило В.В.





ДЕРЖАВНА СЛУЖБА УКРАЇНИ З ПИТАНЬ ГЕОДЕЗІЇ, КАРТОГРАФІЇ ТА
КАДАСТРУ

Головне управління Держгеокадастру у Кіровоградській області

вул. Академіка Корольова, 26, м. Кіровоград, 25030, тел. (0522) 34-61-44, факс 34-61-39

E-mail: kirovohrad@land.gov.ua Код ЄДРПОУ 30767636

10.03.2016 11-1174/14-16-СГ **НАКАЗ**

**Про затвердження документації
із землеустрою та надання
земельної ділянки у власність
без зміни цільового призначення**

Відповідно до статей 15¹, 20, 116, 118, 121 та 122 Земельного кодексу України, Положення про Головне управління Держгеокадастру у Кіровоградській області, затвердженого наказом Держгеокадастру від 03.03.2015 року № 20.

НАКАЗУЮ:

1. Затвердити проект землеустрою щодо відведення земельної ділянки у власність для ведення особистого селянського господарства на території Долинського району Варварівської сільської ради.

2. Надати Іващенко Миколі Володимировичу у власність земельну ділянку площею 2,0000 га. в тому числі: рілля площею 2,0000 га (кадастровий номер 3521981300:02:000:5024) із земель сільськогосподарського призначення державної власності, що перебувають у запасі без зміни цільового призначення для ведення особистого селянського господарства, розташовану на території Долинського району Варварівської сільської ради.

3. Право власності на земельну ділянку (кадастровий номер 3521981300:02:000:5024) виникає з моменту державної реєстрації цього права та оформлюється відповідно до Закону України "Про державну реєстрацію речових прав на нерухоме майно та їх обтяжень".

4. Контроль за виконанням цього наказу залишаю за собою.

В.о. начальника
Головного управління

Чувпило В.В.

Головне управління Держгеокадастру у Кіровоградській області
11-1174/14-16-СГ від 10.03.2016





**ДЕРЖАВНА СЛУЖБА УКРАЇНИ З ПИТАНЬ ГЕОДЕЗІЇ, КАРТОГРАФІЇ ТА
КАДАСТРУ**

Головне управління Держгеокадастру у Кіровоградській області

вул.Академіка Корольова, 26, м.Кіровоград, 25030, тел.(0522) 34-61-44, факс 34-61-39

E-mail: kirovohrad@land.gov.ua Код ЄДРПОУ 39767636

10.03.2016 11-1175/14-16-СГ НАКАЗ

**Про надання дозволу на
розроблення документації
із землеустрою**

Відповідно до статей 15¹, 116, 118, 122 та 186 Земельного кодексу України, Положення про Головне управління Держгеокадастру у Кіровоградській області, затвердженого наказом Держгеокадастру від 03.03.2015 року № 20,

НАКАЗУЮ:

1. Надати Дейнезі Сергію Володимировичу дозвіл на розроблення проекту землеустрою щодо відведення земельної ділянки у власність із земель сільськогосподарського призначення державної власності, що перебувають у резервному фонді, розташованої на території Луполівської сільської ради Ульянівського району Кіровоградської області. Орієнтовний розмір земельної ділянки 2,0000 га - ріллі, із цільовим призначенням – для ведення особистого селянського господарства.

2. Розроблений проекту землеустрою щодо відведення земельної ділянки у власність підлягає погодженню та затвердженню відповідно до вимог чинного законодавства.

3. Керівнику відділу Держгеокадастру в Ульянівському районі при надходженні проекту землеустрою щодо відведення земельної ділянки у власність забезпечити в установленому законодавством порядку:

3.1. погодження проекту землеустрою щодо відведення земельної ділянки у власність;

3.2. реєстрацію земельної ділянки у Державному земельному кадастрі.

4. Контроль за виконанням цього наказу залишаю за собою.

В.о. начальника
Головного управління

Чувпило В.В.





ДЕРЖАВНА СЛУЖБА УКРАЇНИ З ПИТАНЬ ГЕОДЕЗІЇ, КАРТОГРАФІЇ ТА
КАДАСТРУ

Головне управління Держгеокадастру у Кіровоградській області

вул.АкадемікаКорольова, 26, м.Кіровоград, 25030, тел.(0522) 34-61-44, факс 34-61-39

E-mail:kirovohrad@land.gov.uaКодЄДРПОУ 39767636

10.03.2016 11-1176/14-16-СГ **НАКАЗ**

**Про надання дозволу на
розроблення документації
із землеустрою**

Відповідно до статей 15¹, 116, 118, 121, 122 та 186 Земельного кодексу України, Положення про Головне управління Держгеокадастру у Кіровоградській області, затвердженого наказом Держгеокадастру від 03.03.2015 року № 20,

НАКАЗУЮ:

1. Надати гр. Колісниченку Дмитру Олексійовичу дозвіл на розроблення проекту землеустрою щодо відведення земельної ділянки у власність із земель сільськогосподарського призначення державної власності, що перебувають у резервному фонді, розташованої на території Новопраської селищної ради, Олександрійського району, Кіровоградської області. Орієнтовний розмір земельної ділянки 1,9681 га, в тому числі: 1,9681 га – рілля, із цільовим призначенням – для ведення особистого селянського господарства.

2. Розроблений проект землеустрою щодо відведення земельної ділянки у власність підлягає погодженню та затвердженню відповідно до вимог чинного законодавства.

3. Керівнику управління Держгеокадастру в Олександрійському районі при надходженні проекту землеустрою щодо відведення земельної ділянки у власність забезпечити в установленому законодавством порядку:

3.1. погодження проекту землеустрою щодо відведення земельної ділянки у власність;

3.2. реєстрацію земельної ділянки у Державному земельному кадастрі.

4. Контроль за виконанням цього наказу залишаю за собою.

В.о. начальника
Головного управління

Чувпило В.В.





**ДЕРЖАВНА СЛУЖБА УКРАЇНИ З ПИТАНЬ ГЕОДЕЗІЇ, КАРТОГРАФІЇ ТА
КАДАСТРУ**

Головне управління Держгеокадастру у Кіровоградській області

вул.АкадемікаКорольова, 26, м.Кіровоград, 25030, тел.(0522) 34-61-44, факс 34-61-39

E-mail:kirovohrad@land.gov.uaКодЄДРПОУ 39767636

10.03.2016 11-1177/14-16-СГ НАКАЗ

**Про надання дозволу на
розроблення документації
із землеустрою**

Відповідно до статей 15¹, 116, 118, 122 та 186 Земельного кодексу України, Положення про Головне управління Держгеокадастру у Кіровоградській області, затвердженого наказом Держгеокадастру від 03.03.2015 року № 20 ,

НАКАЗУЮ:

1. Надати Ліпкіну Ігорю Олександровичу дозвіл на розроблення проекту землеустрою щодо відведення земельної ділянки у власність із земель сільськогосподарського призначення державної власності, що перебувають у запасі, розташованої на території Злинської сільської ради Маловисківського району Кіровоградської області. Орієнтовний розмір земельної ділянки 2,0000 га – багаторічні насадження, із цільовим призначенням – для ведення особистого селянського господарства

2. Розроблений проекту землеустрою щодо відведення земельної ділянки у власність підлягає погодженню та затвердженню відповідно до вимог чинного законодавства.

3. Керівнику відділу Держгеокадастру у Маловисківському районі при надходженні проекту землеустрою щодо відведення земельної ділянки у власність забезпечити в установленному законодавством порядку:

3.1. погодження проекту землеустрою щодо відведення земельної ділянки у власність;

3.2. реєстрацію земельної ділянки у Державному земельному кадастрі.

4. Контроль за виконанням цього наказу залишаю за собою.

В.о. начальника
Головного управління

Чувпило В.В.





ДЕРЖАВНА СЛУЖБА УКРАЇНИ З ПИТАНЬ ГЕОДЕЗІЇ, КАРТОГРАФІЇ ТА
КАДАСТРУ

Головне управління Держгеокадастру у Кіровоградській області

вул. Академіка Корольова, 26, м. Кіровоград, 25030, тел. (0522) 34-61-44, факс 34-61-39

E-mail: kirovohrad@land.gov.ua Код ЄДРПОУ 39767636

10.03.2016 11-1178/14-16 **НАКАЗ**

**Про затвердження документації
із землеустрою та надання
земельної ділянки у власність
без зміни цільового призначення**

Відповідно до статей 15¹, 20, 116, 118, 121 та 122 Земельного кодексу України, Положення про Головне управління Держгеокадастру у Кіровоградській області, затвердженого наказом Держгеокадастру від 03.03.2015 року № 20.

НАКАЗУЮ:

1. Затвердити проект землеустрою щодо відведення земельної ділянки у власність для ведення особистого селянського господарства на території Кіровоградського району Вишняківської сільської ради.

2. Надати Тимку Олександр Олександровичу у власність земельну ділянку площею 1,4110 га, в тому числі: багаторічні насадження площею 1,4110 га (кадастровий номер 3522581600:02:000:2241) із земель сільськогосподарського призначення державної власності, що перебувають у запасі без зміни цільового призначення для ведення особистого селянського господарства, розташовану на території Кіровоградського району Вишняківської сільської ради.

3. Право власності на земельну ділянку (кадастровий номер 3522581600:02:000:2241) виникає з моменту державної реєстрації цього права та оформлюється відповідно до Закону України "Про державну реєстрацію речових прав на нерухоме майно та їх обтяжень".

4. Контроль за виконанням цього наказу залишаю за собою.

В.о. начальника
Головного управління

Чупило В.В.





ДЕРЖАВНА СЛУЖБА УКРАЇНИ З ПИТАНЬ ГЕОДЕЗІЇ, КАРТОГРАФІЇ ТА
КАДАСТРУ

Головне управління Держгеокадастру у Кіровоградській області

вул. Академіка Корольова, 26, м. Кіровоград, 25030, тел.(0522) 34-61-44, факс 34-61-39

E-mail:kirovohrad@land.gov.ua Код ЄДРПОУ 39767636

10.03.2016 11-1179/14-16-СГ **НАКАЗ**

**Про надання дозволу на
розроблення документації
із землеустрою**

Відповідно до статей 15¹, 116, 118, 122 та 186 Земельного кодексу України, Положення про Головне управління Держгеокадастру у Кіровоградській області, затвердженого наказом Держгеокадастру від 03.03.2015 року № 20,

НАКАЗУЮ:

1. Надати Негретову Олегу Васильовичу дозвіл на розроблення проекту землеустрою щодо відведення земельної ділянки у власність із земель сільськогосподарського призначення державної власності, що перебувають у резервному фонді, розташованої на території Злинської сільської ради Маловисківського району Кіровоградської області. Орієнтовний розмір земельної ділянки 2,0000 га – багаторічні насадження, із цільовим призначенням – для ведення особистого селянського господарства.

2. Розроблений проект землеустрою щодо відведення земельної ділянки у власність підлягає погодженню та затвердженню відповідно до вимог чинного законодавства.

3. Керівнику відділу Держгеокадастру у Маловисківському районі при надходженні проекту землеустрою щодо відведення земельної ділянки у власність забезпечити в установленому законодавством порядку:

3.1. погодження проекту землеустрою щодо відведення земельної ділянки у власність;

3.2. реєстрацію земельної ділянки у Державному земельному кадастрі.

4. Контроль за виконанням цього наказу залишаю за собою.

В.о. начальника
Головного управління

Чувпило В.В.





ДЕРЖАВНА СЛУЖБА УКРАЇНИ З ПИТАНЬ ГЕОДЕЗІЇ, КАРТОГРАФІЇ ТА
КАДАСТРУ

Головне управління Держгеокадастру у Кіровоградській області

вул.АкадемікаКорольова, 26, м.Кіровоград, 25030, тел.(0522) 34-61-44, факс 34-61-39

E-mail:kirovohrad@land.gov.uaКодЄДРПОУ 39767636

10.03.2016 11-1180/14-16-СГ **НАКАЗ**

**Про надання дозволу на
розроблення документації
із землеустрою**

Відповідно до статей 15¹, 116, 118, 121, 122 та 186 Земельного кодексу України, Положення про Головне управління Держгеокадастру у Кіровоградській області, затвердженого наказом Держгеокадастру від 03.03.2015 року №20,

НАКАЗУЮ:

1. Надати Куроп'ятнику Ярославу В'ячеславовичу дозвіл на розроблення проекту землеустрою щодо відведення земельної ділянки у власність із земель сільськогосподарського призначення державної власності, що перебувають у запасі, розташованої на території Аджамської сільської ради, Кіровоградського району, Кіровоградської області. Орієнтовний розмір земельної ділянки 1,9407 га, в тому числі: 1,9407 га - ріллі, із цільовим призначенням – для ведення особистого селянського господарства.

2. Розроблений проект землеустрою щодо відведення земельної ділянки у власність підлягає погодженню та затвердженню відповідно до вимог чинного законодавства.

3. Керівнику управління Держгеокадастру у Кіровоградському районі при надходженні проекту землеустрою щодо відведення земельної ділянки у власність забезпечити в установленному законодавством порядку:

3.1. погодження проекту землеустрою щодо відведення земельної ділянки у власність;

3.2. реєстрацію земельної ділянки у Державному земельному кадастрі.

4. Контроль за виконанням цього наказу залишаю за собою.

В.о. начальника
Головного управління

Чувпило В.В.





ДЕРЖАВНА СЛУЖБА УКРАЇНИ З ПИТАНЬ ГЕОДЕЗІЇ, КАРТОГРАФІЇ ТА
КАДАСТРУ

Головне управління Держгеокадастру у Кіровоградській області

вул.Академіка Корольова, 26, м.Кіровоград, 25030. тел.(0522) 34-61-44. факс 34-61-39

E-mail: kirovohrad@land.gov.ua Код ЄДРПОУ 39767636

10.03.2016 11-1181/14-16-**НАКАЗ**

**Про затвердження документації
із землеустрою та надання
земельної ділянки у власність
без зміни цільового призначення**
(звзначити необхідне)

Відповідно до статей 15¹, 20, 116, 118, 121 та 122 Земельного кодексу України, Положення про Головне управління Держгеокадастру у Кіровоградській області, затвердженого наказом Держгеокадастру від 03.03.2015 року № 20.

НАКАЗУЮ:

1. Затвердити проект землеустрою щодо відведення земельної ділянки у власність для ведення особистого селянського господарства на території Кіровоградського району Вишняківської сільської ради.

2. Надати Тимощенку Олегу Івановичу у власність земельну ділянку площею 1,4110 га, в тому числі: багаторічні насадження площею 1,4110 га (кадастровий номер 3522581600:02:000:2246) із земель сільськогосподарського призначення державної власності, що перебувають у запасі без зміни цільового призначення для ведення особистого селянського господарства, розташовану на території Кіровоградського району Вишняківської сільської ради.

3. Право власності на земельну ділянку (кадастровий номер 3522581600:02:000:2246) виникає з моменту державної реєстрації цього права та оформлюється відповідно до Закону України "Про державну реєстрацію речових прав на нерухоме майно та їх обтяжень".

4. Контроль за виконанням цього наказу залишаю за собою.

В.о. начальника
Головного управління

Чувпило В.В.

Головне управління Держгеокадастру у Кіровоградській області
11-1181/14-16-СГ від 10.03.2016





ДЕРЖАВНА СЛУЖБА УКРАЇНИ З ПИТАНЬ ГЕОДЕЗІЇ, КАРТОГРАФІЇ ТА
КАДАСТРУ

Головне управління Держгеокадастру у Кіровоградській області

вул.АкадемікаКорольова, 26, м.Кіровоград, 25030, тел.(0522) 34-61-44, факс 34-61-39

E-mail:kirovohrad@land.gov.uaКодЄДРПОУ 39767636

10.03.2016 11-1182/14-16-СГ **НАКАЗ**

**Про надання дозволу на
розроблення документації
із землеустрою**

Відповідно до статей 15¹, 116, 118, 122 та 186 Земельного кодексу України, Положення про Головне управління Держгеокадастру у Кіровоградській області, затвердженого наказом Держгеокадастру від 03.03.2015 року №20,

НАКАЗУЮ:

1. Надати Федорову Сергію Михайловичу дозвіл на розроблення проекту землеустрою щодо відведення земельної ділянки у власність із земель сільськогосподарського призначення державної власності, що перебувають у резерві розташовані на території Петрівської сільської ради Знам'янського району Кіровоградської області. Орієнтовний розмір земельної ділянки 2,0000 га - ріллі, із цільовим призначенням – для ведення особистого селянського господарства.

2. Розроблений проект землеустрою щодо відведення земельної ділянки у власність підлягає погодженню та затвердженню відповідно до вимог чинного законодавства.

3. Керівнику управління Держгеокадастру у Знам'янському районі при надходженні проекту землеустрою щодо відведення земельної ділянки у власність забезпечити в установленому законодавством порядку:

3.1. погодження проекту землеустрою щодо відведення земельної ділянки у власність;

3.2. реєстрацію земельної ділянки у Державному земельному кадастрі.

4. Контроль за виконанням цього наказу залишаю за собою.

В.о. начальника
Головного управління

Чувпило В.В.





**ДЕРЖАВНА СЛУЖБА УКРАЇНИ З ПИТАНЬ ГЕОДЕЗІЇ, КАРТОГРАФІЇ ТА
КАДАСТРУ**

Головне управління Держгеокадастру у Кіровоградській області

вул. Академіка Корольова, 26, м. Кіровоград, 25030, тел. (0522) 34-61-44, факс 34-61-39

E-mail: kirovohrad@land.gov.ua Код ЄДРПОУ 39767636

10.03.2016 11-1183/14-16-СГ **НАКАЗ**

**Про надання дозволу на
розроблення документації
із землеустрою**

Відповідно до статей 15¹, 116, 118, 121, 122 та 186 Земельного кодексу України, Положення про Головне управління Держгеокадастру у Кіровоградській області, затвердженого наказом Держгеокадастру від 03.03.2015 року № 20,

НАКАЗУЮ:

1. Надати гр. Савранчуку Олександрю Вікторовичу дозвіл на розроблення проекту землеустрою щодо відведення земельної ділянки у власність із земель сільськогосподарського призначення державної власності, що перебувають у резервному фонді, розташовані на території Розношенської сільської ради, Ульяновського району, Кіровоградської області. Орієнтовний розмір земельної ділянки 1,4989 га, в тому числі: 1,4989 га – пасовище, із цільовим призначенням – для ведення особистого селянського господарства.

2. Розроблений проект землеустрою щодо відведення земельної ділянки у власність підлягає погодженню та затвердженню відповідно до вимог чинного законодавства.

3. Керівнику відділу Держгеокадастру в Ульяновському районі при надходженні проекту землеустрою щодо відведення земельної ділянки у власність забезпечити в установленому законодавством порядку:

3.1. погодження проекту землеустрою щодо відведення земельної ділянки у власність;

3.2. реєстрацію земельної ділянки у Державному земельному кадастрі.

4. Контроль за виконанням цього наказу залишаю за собою.

В.о. начальника
Головного управління

Чувпило В.В.





ДЕРЖАВНА СЛУЖБА УКРАЇНИ З ПИТАНЬ ГЕОДЕЗІЇ, КАРТОГРАФІЇ ТА
КАДАСТРУ

Головне управління Держгеокадастру у Кіровоградській області

вул. Академіка Корольова, 26, м. Кіровоград, 25030, тел. (0522) 34-61-44, факс 34-61-39

E-mail: kirovohrad@land.gov.ua Код ЄДРПОУ 39767636

10.03.2016 11-1184/14-16-НАКАЗ

**Про затвердження документації
із землеустрою та надання
земельної ділянки у власність
без зміни цільового призначення**

Відповідно до статей 15¹, 20, 116, 118, 121 та 122 Земельного кодексу України. Положення про Головне управління Держгеокадастру у Кіровоградській області, затвердженого наказом Держгеокадастру від 03.03.2015 року № 20.

НАКАЗУЮ:

1. Затвердити проект землеустрою щодо відведення земельної ділянки у власність для ведення особистого селянського господарства на території Кіровоградського району Вишняківської сільської ради.

2. Надати Бугаю Віталію Івановичу у власність земельну ділянку площею 1,4110 га, в тому числі: багаторічні насадження площею 1,4110 га (кадастровий номер 3522581600:02:000:2245) із земель сільськогосподарського призначення державної власності, що перебувають у запасі без зміни цільового призначення для ведення особистого селянського господарства, розташовану на території Кіровоградського району Вишняківської сільської ради.

3. Право власності на земельну ділянку (кадастровий номер 3522581600:02:000:2245) виникає з моменту державної реєстрації цього права та оформлюється відповідно до Закону України "Про державну реєстрацію речових прав на нерухоме майно та їх обтяжень".

4. Контроль за виконанням цього наказу залишаю за собою.

В.о. начальника
Головного управління

Чувпило В.В.





ДЕРЖАВНА СЛУЖБА УКРАЇНИ З ПИТАНЬ ГЕОДЕЗІЇ, КАРТОГРАФІЇ ТА
КАДАСТРУ

Головне управління Держгеокадастру у Кіровоградській області

вул. Академіка Корольова, 26, м. Кіровоград, 25030, тел. (0522) 34-61-44, факс 34-61-39

E-mail: kirovohrad@land.gov.ua Код ЄДРПОУ 39767636

10.03.2016 11-1185/14-16-**НАКАЗ**

**Про затвердження документації
із землеустрою та надання
земельної ділянки у власність
без зміни цільового призначення**

Відповідно до статей 15¹, 20, 116, 118, 121 та 122 Земельного кодексу України, Положення про Головне управління Держгеокадастру у Кіровоградській області, затвердженого наказом Держгеокадастру від 03.03.2015 року № 20.

НАКАЗУЮ:

1. Затвердити проект землеустрою щодо відведення земельної ділянки у власність для ведення особистого селянського господарства на території Кіровоградського району Вишняківської сільської ради.

2. Надати Гончаренку Руслану Юрійовичу у власність земельну ділянку площею 1,4110 га, в тому числі: багаторічні насадження площею 1,4110 га (кадастровий номер 3522581600:02:000:2244) із земель сільськогосподарського призначення державної власності, що перебувають у запасі без зміни цільового призначення для ведення особистого селянського господарства, розташовану на території Кіровоградського району Вишняківської сільської ради.

3. Право власності на земельну ділянку (кадастровий номер 3522581600:02:000:2244) виникає з моменту державної реєстрації цього права та оформлюється відповідно до Закону України "Про державну реєстрацію речових прав на нерухоме майно та їх обтяжень".

4. Контроль за виконанням цього наказу залишаю за собою.

В.о. начальника
Головного управління

Чувпило В.В.





ДЕРЖАВНА СЛУЖБА УКРАЇНИ З ПИТАНЬ ГЕОДЕЗІЇ, КАРТОГРАФІЇ ТА
КАДАСТРУ

Головне управління Держгеокадастру у Кіровоградській області

вул. Академіка Корольова, 26, м. Кіровоград, 25030, тел. (0522) 34-61-44, факс 34-61-39

E-mail: kirovohrad@land.gov.ua Код ЄДРПОУ 39767636

10.03.2016 11-1186/14-16-СГ **НАКАЗ**

**Про надання дозволу на
розроблення документації
із землеустрою**

Відповідно до статей 15¹, 116, 118, 121, 122 та 186 Земельного кодексу України, Положення про Головне управління Держгеокадастру у Кіровоградській області, затвердженого наказом Держгеокадастру від 03.03.2015 року № 20,

НАКАЗУЮ:

1. Надати гр. Осипенку Василю Семеновичу дозвіл на розроблення проекту землеустрою щодо відведення земельної ділянки у власність із земель сільськогосподарського призначення державної власності, що перебувають у резервному фонді, розташованої на території Данилово-Балківської сільської ради, Ульяновського району, Кіровоградської області. Орієнтовний розмір земельної ділянки 1,8776 га, в тому числі: 1,8776 га – рілля, із цільовим призначенням – для ведення особистого селянського господарства.

2. Розроблений проект землеустрою щодо відведення земельної ділянки у власність підлягає погодженню та затвердженню відповідно до вимог чинного законодавства.

3. Керівнику відділу Держгеокадастру в Ульяновському районі при надходженні проекту землеустрою щодо відведення земельної ділянки у власність забезпечити в установленому законодавством порядку:

3.1. погодження проекту землеустрою щодо відведення земельної ділянки у власність;

3.2. реєстрацію земельної ділянки у Державному земельному кадастрі.

4. Контроль за виконанням цього наказу залишаю за собою.

В.о. начальника
Головного управління

Чувпило В.В.





ДЕРЖАВНА СЛУЖБА УКРАЇНИ З ПИТАНЬ ГЕОДЕЗІЇ, КАРТОГРАФІЇ ТА
КАДАСТРУ

Головне управління Держгеокадастру у Кіровоградській області

вул. Академіка Корольова, 26, м. Кіровоград, 25030, тел. (0522) 34-61-44, факс 34-61-39

E-mail: kirovohrad@land.gov.ua Код ЄДРПОУ 39767636

10.03.2016 11-1187/14-16-СГ **НАКАЗ**

**Про надання дозволу на
розроблення документації
із землеустрою**

Відповідно до статей 15¹, 116, 118, 121, 122 та 186 Земельного кодексу України, Положення про Головне управління Держгеокадастру у Кіровоградській області, затвердженого наказом Держгеокадастру від 03.03.2015 року № 20.

НАКАЗУЮ:

1. Надати Мануйлу Володимиру Миколайовичу дозвіл на розроблення проекту землеустрою щодо відведення земельної ділянки у власність із земель сільськогосподарського призначення державної власності, що перебувають у запасі, розташованої на території Новоархангельського району Мар'янівської сільської ради. Орієнтовний розмір земельної ділянки 2,0000 га, у тому числі: 2,0000 га – рілля, із цільовим призначенням – для ведення особистого селянського господарства.

2. Розроблений проекту землеустрою щодо відведення земельної ділянки у власність підлягає погодженню та затвердженню відповідно до вимог чинного законодавства.

3. Керівнику відділу Держгеокадастру в Новоархангельському районі при надходженні проекту землеустрою щодо відведення земельної ділянки у власність забезпечити в установленому законодавством порядку:

3.1. погодження проекту землеустрою щодо відведення земельної ділянки у власність ;

3.2. реєстрацію земельної ділянки у Державному земельному кадастрі.

4. Контроль за виконанням цього наказу залишаю за собою.

В.о. начальника
Головного управління

Чувпило В.В.





ДЕРЖАВНА СЛУЖБА УКРАЇНИ З ПИТАНЬ ГЕОДЕЗІЇ, КАРТОГРАФІЇ ТА
КАДАСТРУ

Головне управління Держгеокадастру у Кіровоградській області

вул. Академіка Корольова, 26, м. Кіровоград, 25030. тел. (0522) 34-61-44, факс 34-61-39

E-mail: kirovohrad@land.gov.ua Код ЄДРПОУ 39767636

10.03.2016 11-1188/14-16-СГ **НАКАЗ**

**Про надання дозволу на
розроблення документації
із землеустрою**

Відповідно до статей 15¹, 116, 118, 121, 122 та 186 Земельного кодексу України, Положення про Головне управління Держгеокадастру у Кіровоградській області, затвердженого наказом Держгеокадастру від 03.03.2015 року № 20.

НАКАЗУЮ:

1. Надати Притуляку Олегу Івановичу дозвіл на розроблення проекту землеустрою щодо відведення земельної ділянки у власність із земель сільськогосподарського призначення державної власності, що перебувають у запасі, розташовані на території Голованівського району Крутенківської сільської ради. Орієнтовний розмір земельної ділянки 1,8263 га, у тому числі: 1,8263 га – рілля, із цільовим призначенням – для ведення особистого селянського господарства.

2. Розроблений проекту землеустрою щодо відведення земельної ділянки у власність підлягає погодженню та затвердженню відповідно до вимог чинного законодавства.

3. Керівнику відділу Держгеокадастру в Голованівському районі при надходженні проекту землеустрою щодо відведення земельної ділянки у власність забезпечити в установленому законодавством порядку:

3.1. погодження проекту землеустрою щодо відведення земельної ділянки у власність;

3.2. реєстрацію земельної ділянки у Державному земельному кадастрі.

4. Контроль за виконанням цього наказу залишаю за собою.

В.о. начальника
Головного управління

Чувпило В.В.





ДЕРЖАВНА СЛУЖБА УКРАЇНИ З ПИТАНЬ ГЕОДЕЗІЇ, КАРТОГРАФІЇ ТА
КАДАСТРУ

Головне управління Держгеокадастру у Кіровоградській області

вул.АкадемікаКорольова, 26, м.Кіровоград, 25030, тел.(0522) 34-61-44, факс 34-61-39

E-mail:kirovohrad@land.gov.uaКодЄДРПОУ 39767636

10.03.2016 11-1189/14-16-СГ **НАКАЗ**

**Про надання дозволу на
розроблення документації
із землеустрою**

Відповідно до статей 15¹, 116, 118, 121, 122 та 186 Земельного кодексу України, Положення про Головне управління Держгеокадастру у Кіровоградській області, затвердженого наказом Держгеокадастру від 03.03.2015 року №20,

НАКАЗУЮ:

1. Надати Шаповалову Родіону Юрійовичу дозвіл на розроблення проекту землеустрою щодо відведення земельної ділянки у власність із земель сільськогосподарського призначення державної власності, що перебувають у резервному фонді, розташовані на території Тернівської сільської ради, Новоархангельського району, Кіровоградської області. Орієнтовний розмір земельної ділянки 2,0000 га, в тому числі 2,0000 га – ріллі, із цільовим призначенням – для ведення особистого селянського господарства.

2. Розроблений проект землеустрою щодо відведення земельної ділянки у власність підлягає погодженню та затвердженню відповідно до вимог чинного законодавства.

3. Керівнику відділу Держгеокадастру у Новоархангельському районі при надходженні проекту землеустрою щодо відведення земельної ділянки у власність забезпечити в установленному законодавством порядку:

3.1. погодження проекту землеустрою щодо відведення земельної ділянки у власність;

3.2. реєстрацію земельної ділянки у Державному земельному кадастрі.

4. Контроль за виконанням цього наказу залишаю за собою.

В.о. начальника
Головного управління

Чувпило В.В.





ДЕРЖАВНА СЛУЖБА УКРАЇНИ З ПИТАНЬ ГЕОДЕЗІЇ, КАРТОГРАФІЇ ТА
КАДАСТРУ

Головне управління Держгеокадастру у Кіровоградській області

вул. Академіка Корольова, 26, м. Кіровоград, 25030, тел. (0522) 34-61-44, факс 34-61-39

E-mail: kirovohrad@land.gov.ua Код ЄДРПОУ 39767636

10.03.2016 11-1190/14-16-СГ **НАКАЗ**

**Про надання дозволу на
розроблення документації
із землеустрою**

Відповідно до статей 15¹, 116, 118, 121, 122 та 186 Земельного кодексу України, Положення про Головне управління Держгеокадастру у Кіровоградській області, затвердженого наказом Держгеокадастру від 03.03.2015 року № 20.

НАКАЗУЮ:

1. Надати Кобзавщукі Юрію Олексійовичу дозвіл на розроблення проекту землеустрою щодо відведення земельної ділянки у власність із земель сільськогосподарського призначення державної власності, що перебувають у запасі, розташованої на території Голованівського району Грузької сільської ради. Орієнтовний розмір земельної ділянки 1,9879 га, у тому числі: 1,9879 га – рілля, із цільовим призначенням – для ведення особистого селянського господарства.

2. Розроблений проект землеустрою щодо відведення земельної ділянки у власність підлягає погодженню та затвердженню відповідно до вимог чинного законодавства.

3. Керівнику відділу Держгеокадастру в Голованівському районі при надходженні проекту землеустрою щодо відведення земельної ділянки у власність забезпечити в установленому законодавством порядку:

3.1. погодження проекту землеустрою щодо відведення земельної ділянки у власність ;

3.2. реєстрацію земельної ділянки у Державному земельному кадастрі.

4. Контроль за виконанням цього наказу залишаю за собою.

В.о. начальника
Головного управління

Чувпило В.В.





ДЕРЖАВНА СЛУЖБА УКРАЇНИ З ПИТАНЬ ГЕОДЕЗІЇ, КАРТОГРАФІЇ ТА
КАДАСТРУ

Головне управління Держгеокадастру у Кіровоградській області

вул. Академіка Корольова, 26, м. Кіровоград, 25030, тел. (0522) 34-61-44, факс 34-61-39

E-mail: kirovohrad@land.gov.ua Код ЄДРПОУ 39767634

10.03.2016 11-1191/14-16-**НАКАЗ**

**Про затвердження документації
із землеустрою та надання
земельної ділянки у власність
без зміни цільового призначення**

Відповідно до статей 15¹, 20, 116, 118, 121 та 122 Земельного кодексу України. Положення про Головне управління Держгеокадастру у Кіровоградській області, затвердженого наказом Держгеокадастру від 03.03.2015 року № 20.

НАКАЗУЮ:

1. Затвердити проект землеустрою щодо відведення земельної ділянки у власність для ведення особистого селянського господарства на території Кіровоградського району Вишняківської сільської ради.

2. Надати Головченку Віктору Андрійовичу у власність земельну ділянку площею 1,4110 га, в тому числі: Багаторічні насадження площею 1,4110 га (кадастровий номер 3522581600:02:000:2243) із земель сільськогосподарського призначення державної власності, що перебувають у запасі без зміни цільового призначення для ведення особистого селянського господарства, розташовану на території Кіровоградського району Вишняківської сільської ради.

3. Право власності на земельну ділянку (кадастровий номер 3522581600:02:000:2243) виникає з моменту державної реєстрації цього права та оформлюється відповідно до Закону України "Про державну реєстрацію речових прав на нерухоме майно та їх обтяжень".

4. Контроль за виконанням цього наказу залишаю за собою.

В.о. начальника
Головного управління

Чувпило В.В.





ДЕРЖАВНА СЛУЖБА УКРАЇНИ З ПИТАНЬ ГЕОДЕЗІЇ, КАРТОГРАФІЇ ТА
КАДАСТРУ

Головне управління Держгеокадастру у Кіровоградській області

вул. Академіка Корольова, 26, м. Кіровоград, 25030, тел. (0522) 34-61-44, факс 34-61-39

E-mail: kirovohad@land.gov.ua Код ЄДРПОУ 39767636

10.03.2016 11-1192/14-16-СГ **НАКАЗ**

**Про затвердження документації
із землеустрою та надання
земельної ділянки у власність
без зміни цільового призначення**

Відповідно до статей 15¹, 20, 116, 118, 121 та 122 Земельного кодексу України, Положення про Головне управління Держгеокадастру у Кіровоградській області, затвердженого наказом Держгеокадастру від 03.03.2015 року № 20.

НАКАЗУЮ:

1. Затвердити проект землеустрою щодо відведення земельної ділянки у власність для ведення особистого селянського господарства на території Кіровоградського району Вишняківської сільської ради.

2. Надати Чорному Олександровичу у власність земельну ділянку площею 1,4110 га, в тому числі: багаторічні насадження площею 1,4110 га (кадастровий номер 3522581600:02:000:2242) із земель сільськогосподарського призначення державної власності, що перебувають у запасі без зміни цільового призначення для ведення особистого селянського господарства, розташовану на території Кіровоградського району Вишняківської сільської ради.

3. Право власності на земельну ділянку (кадастровий номер 3522581600:02:000:2242) виникає з моменту державної реєстрації цього права та оформлюється відповідно до Закону України "Про державну реєстрацію речових прав на нерухоме майно та їх обтяжень".

4. Контроль за виконанням цього наказу залишаю за собою.

В.о. начальника
Головного управління

Чувпило В.В.

Головне управління Держгеокадастру у Кіровоградській області
11-1192/14-16-СГ від 10.03.2016





ДЕРЖАВНА СЛУЖБА УКРАЇНИ З ПИТАНЬ ГЕОДЕЗІЇ, КАРТОГРАФІЇ ТА
КАДАСТРУ

Головне управління Держгеокадастру у Кіровоградській області

вул.АкадемікаКорольова, 26, м.Кіровоград, 25030, тел.(0522) 34-61-44, факс 34-61-39

E-mail:kirovohrad@land.gov.uaКод ЄДРПОУ 39767636

10.03.2016 11-1193/14-16-СГ **НАКАЗ**

**Про надання дозволу на
розроблення документації
із землеустрою**

Відповідно до статей 15¹, 116, 118, 121, 122 та 186 Земельного кодексу України, Положення про Головне управління Держгеокадастру у Кіровоградській області, затвердженого наказом Держгеокадастру від 03.03.2015 року №20,

НАКАЗУЮ:

1. Надати Сові Миколі Олексійовичу дозвіл на розроблення проекту землеустрою щодо відведення земельної ділянки у власність із земель сільськогосподарського призначення державної власності, що перебувають у резервному фонді, розташовані на території Мар'янівської сільської ради Новоархангельського району Кіровоградської області. Орієнтовний розмір земельної ділянки 1,9999 га, в тому числі: 1,999 га – ріллі, із цільовим призначенням – для ведення особистого селянського господарства.

2. Розроблений проект землеустрою щодо відведення земельної ділянки у власність підлягає погодженню та затвердженню відповідно до вимог чинного законодавства.

3. Керівнику відділу Держгеокадастру в Новоархангельському районі при надходженні проекту землеустрою щодо відведення земельної ділянки у власність забезпечити в установленному законодавством порядку:

3.1. погодження проекту землеустрою щодо відведення земельної ділянки у власність;

3.2. реєстрацію земельної ділянки у Державному земельному кадастрі.

4. Контроль за виконанням цього наказу залишаю за собою.

В.о. начальника
Головного управління

Чувпило В.В.





ДЕРЖАВНА СЛУЖБА УКРАЇНИ З ПИТАНЬ ГЕОДЕЗІЇ, КАРТОГРАФІЇ ТА
КАДАСТРУ

Головне управління Держгеокадастру у Кіровоградській області

вул. Академіка Корольова, 26, м. Кіровоград, 25030. тел. (0522) 34-61-44 факс 34-61-39

E-mail: kirovregad@land.gov.ua Код ЄДРПОУ 39767636

10.03.2016 11-1194/14-16-СГ **НАКАЗ**

**Про затвердження документації
із землеустрою та надання
земельної ділянки у власність
без зміни цільового призначення**

Відповідно до статей 15¹, 20, 116, 118, 121 та 122 Земельного кодексу України, Положення про Головне управління Держгеокадастру у Кіровоградській області, затвердженого наказом Держгеокадастру від 03.03.2015 року № 20.

НАКАЗУЮ:

1. Затвердити проект землеустрою щодо відведення земельної ділянки у власність для ведення особистого селянського господарства на території Кіровоградського району Вишняківської сільської ради.

2. Надати Микитенку Михайлу Анатолійовичу у власність земельну ділянку площею 1,4110 га, в тому числі: багаторічні насадження площею 1,4110 га (кадастровий номер 3522581600:02:000:2240) із земель сільськогосподарського призначення державної власності, що перебувають у запасі без зміни цільового призначення для ведення особистого селянського господарства, розташовану на території Кіровоградського району Вишняківської сільської ради.

3. Право власності на земельну ділянку (кадастровий номер 3522581600:02:000:2240) виникає з моменту державної реєстрації цього права та оформлюється відповідно до Закону України "Про державну реєстрацію речових прав на нерухоме майно та їх обтяжень".

4. Контроль за виконанням цього наказу залишаю за собою.

В.о. начальника
Головного управління

Чувпило В.В.

Головне управління Держгеокадастру у Кіровоградській області
11-1194/14-16-СГ від 10.03.2016





ДЕРЖАВНА СЛУЖБА УКРАЇНИ З ПИТАНЬ ГЕОДЕЗІЇ, КАРТОГРАФІЇ ТА
КАДАСТРУ

Головне управління Держгеокадастру у Кіровоградській області

вул. Академіка Корольова, 26, м. Кіровоград, 25030. тел. (0522) 34-61-44, факс 34-61-39

E-mail: kirovohrad@land.gov.ua Код ЄДРПОУ 39767636

~~10.03.2016~~

~~11-1195/14-16-СГ~~

НАКАЗ

**Про надання дозволу на
розроблення документації
із землеустрою**

Відповідно до статей 15¹, 116, 118, 121, 122 та 186 Земельного кодексу України, Положення про Головне управління Держгеокадастру у Кіровоградській області, затвердженого наказом Держгеокадастру від 03.03.2015 року № 20.

НАКАЗУЮ:

1. Надати Дехтярьову Михайлу Івановичу дозвіл на розроблення проекту землеустрою щодо відведення земельної ділянки у власність із земель сільськогосподарського призначення державної власності, що перебувають у запасі, розташованої на території Вільшанського району Дорожинської сільської ради. Орієнтовний розмір земельної ділянки 1,5033 га, у тому числі: 1,5033 га – рілля, із цільовим призначенням – для ведення особистого селянського господарства.

2. Розроблений проект землеустрою щодо відведення земельної ділянки у власність підлягає погодженню та затвердженню відповідно до вимог чинного законодавства.

3. Керівнику відділу Держгеокадастру в Вільшанському районі при надходженні проекту землеустрою щодо відведення земельної ділянки у власність забезпечити в установленому законодавством порядку:

3.1. погодження проекту землеустрою щодо відведення земельної ділянки у власність;

3.2. реєстрацію земельної ділянки у Державному земельному кадастрі.

4. Контроль за виконанням цього наказу залишаю за собою.

В.о. начальника
Головного управління

Чувпило В.В.





ДЕРЖАВНА СЛУЖБА УКРАЇНИ З ПИТАНЬ ГЕОДЕЗІЇ, КАРТОГРАФІЇ ТА
КАДАСТРУ

Головне управління Держгеокадастру у Кіровоградській області

вул. Академіка Корольова, 26, м. Кіровоград, 25030, тел. (0522) 34-61-44, факс 34-61-39

E-mail: kirovohrad@land.gov.ua Код ЄДРПОУ 39767636

10.03.2016 11-1196/14-16-СГ **НАКАЗ**

**Про надання дозволу на
розроблення документації
із землеустрою**

8

Відповідно до статей 15¹, 116, 118, 121, 122 та 186 Земельного кодексу України, Положення про Головне управління Держгеокадастру у Кіровоградській області, затвердженого наказом Держгеокадастру від 03.03.2015 року № 20,

НАКАЗУЮ:

1. Надати Голобородьку Олегу Васильовичу дозвіл на розроблення проекту землеустрою щодо відведення земельної ділянки у власність із земель сільськогосподарського призначення державної власності, що перебувають у запасі, розташованої на території Покотилівської сільської ради, Новоархангельського району, Кіровоградської області. Орієнтовний розмір земельної ділянки 1,9935 га, в тому числі: 1,9935 га - ріллі, із цільовим призначенням – для ведення особистого селянського господарства.

2. Розроблений проект землеустрою щодо відведення земельної ділянки у власність підлягає погодженню та затвердженню відповідно до вимог чинного законодавства.

3. Керівнику відділу Держгеокадастру у Новоархангельському районі при надходженні проекту землеустрою щодо відведення земельної ділянки у власність забезпечити в установленному законодавством порядку:

3.1. погодження проекту землеустрою щодо відведення земельної ділянки у власність;

3.2. реєстрацію земельної ділянки у Державному земельному кадастрі.

4. Контроль за виконанням цього наказу залишаю за собою.

В.о. начальника
Головного управління

Чувпило В.В.





ДЕРЖАВНА СЛУЖБА УКРАЇНИ З ПИТАНЬ ГЕОДЕЗІЇ, КАРТОГРАФІЇ ТА
КАДАСТРУ

Головне управління Держгеокадастру у Кіровоградській області

вул.АкадемікаКорольова, 26, м.Кіровоград, 25030, тел.(0522) 34-61-44, факс 34-61-39

E-mail:kirovohrad@land.gov.uaКодЄДРПОУ 39767636

10.03.2016 11-1197/14-16-СГ **НАКАЗ**

**Про надання дозволу на
розроблення документації
із землеустрою**

Відповідно до статей 15¹, 116, 118, 121, 122 та 186 Земельного кодексу України, Положення про Головне управління Держгеокадастру у Кіровоградській області, затвердженого наказом Держгеокадастру від 03.03.2015 року № 20,

НАКАЗУЮ:

1. Надати Цевенку Руслану Васильовичу дозвіл на розроблення проекту землеустрою щодо відведення земельної ділянки у власність із земель сільськогосподарського призначення державної власності, що перебувають у запасі, розташовані на території Покотилівської сільської ради, Новоархангельського району, Кіровоградської області. Орієнтовний розмір земельної ділянки 2,0000 га, в тому числі: 2,0000 га - ріллі, із цільовим призначенням – для ведення особистого селянського господарства.

2. Розроблений проект землеустрою щодо відведення земельної ділянки у власність підлягає погодженню та затвердженню відповідно до вимог чинного законодавства.

3. Керівнику відділу Держгеокадастру у Новоархангельському районі при надходженні проекту землеустрою щодо відведення земельної ділянки у власність забезпечити в установленному законодавством порядку:

3.1. погодження проекту землеустрою щодо відведення земельної ділянки у власність;

3.2. реєстрацію земельної ділянки у Державному земельному кадастрі.

4. Контроль за виконанням цього наказу залишаю за собою.

В.о. начальника
Головного управління

Чувпило В.В.





ДЕРЖАВНА СЛУЖБА УКРАЇНИ З ПИТАНЬ ГЕОДЕЗІЇ, КАРТОГРАФІЇ ТА
КАДАСТРУ

Головне управління Держгеокадастру у Кіровоградській області

вул.Академіка Корольова, 26, м.Кіровоград, 25030, тел.(0522) 34-61-44, факс 34-61-39

E-mail: kirovohrad@land.gov.ua Код ЄДРПОУ 39767636

10.03.2016 11-1198/14-16-СГ НАКАЗ

**Про надання дозволу на
розроблення документації
із землеустрою**

Відповідно до статей 15¹, 116, 118, 121, 122 та 186 Земельного кодексу України, Положення про Головне управління Держгеокадастру у Кіровоградській області, затвердженого наказом Держгеокадастру від 03.03.2015 року № 20.

НАКАЗУЮ:

1. Надати Троянському Євгенію Віталійовичу дозвіл на розроблення проекту землеустрою щодо відведення земельної ділянки у власність із земель сільськогосподарського призначення державної власності, що перебувають у запасі, розташованої на території Вільшанського району Вівсяниківської сільської ради. Орієнтовний розмір земельної ділянки 1,6160 га, у тому числі: 1,6160 га - рілля, із цільовим призначенням – для ведення особистого селянського господарства.

2. Розроблений проект землеустрою щодо відведення земельної ділянки у власність підлягає погодженню та затвердженню відповідно до вимог чинного законодавства.

3. Керівнику відділу Держгеокадастру в Вільшанському районі при надходженні проекту землеустрою щодо відведення земельної ділянки у власність забезпечити в установленому законодавством порядку:

3.1. погодження проекту землеустрою щодо відведення земельної ділянки у власність;

3.2. реєстрацію земельної ділянки у Державному земельному кадастрі.

4. Контроль за виконанням цього наказу залишаю за собою.

В.о. начальника
Головного управління

Чувпило В.В.





ДЕРЖАВНА СЛУЖБА УКРАЇНИ З ПИТАНЬ ГЕОДЕЗІЇ, КАРТОГРАФІЇ ТА
КАДАСТРУ

Головне управління Держгеокадастру у Кіровоградській області

вул. Академіка Корольова, 26, м. Кіровоград, 25030, тел. (0522) 34-61-44, факс 34-61-39

E-mail: kirovohrad@land.gov.ua Код ЄДРПОУ 39767636

10.03.2016 11-1199/14-16-СГ **НАКАЗ**

**Про надання дозволу на
розроблення документації
із землеустрою**

Відповідно до статей 15¹, 116, 118, 121, 122 та 186 Земельного кодексу України, Положення про Головне управління Держгеокадастру у Кіровоградській області, затвердженого наказом Держгеокадастру від 03.03.2015 року № 20.

НАКАЗУЮ:

1. Надати Дяченку Олександрю Миколайовичу дозвіл на розроблення проекту землеустрою щодо відведення земельної ділянки у власність із земель сільськогосподарського призначення державної власності, що перебувають у запасі, розташованої на території Новоархангельського району Іванівської сільської ради. Орієнтовний розмір земельної ділянки 2,0000 га, у тому числі: 2,0000 га – рілля, із цільовим призначенням – для ведення особистого селянського господарства.

2. Розроблений проекту землеустрою щодо відведення земельної ділянки у власність підлягає погодженню та затвердженню відповідно до вимог чинного законодавства.

3. Керівнику відділу Держгеокадастру в Новоархангельському районі при надходженні проєкту землеустрою щодо відведення земельної ділянки у власність забезпечити в установленому законодавством порядку:

3.1. погодження проекту землеустрою щодо відведення земельної ділянки у власність;

3.2. реєстрацію земельної ділянки у Державному земельному кадастрі.

4. Контроль за виконанням цього наказу залишаю за собою.

В.о. начальника
Головного управління

Чувпило В.В.





ДЕРЖАВНА СЛУЖБА УКРАЇНИ З ПИТАНЬ ГЕОДЕЗІЇ, КАРТОГРАФІЇ ТА
КАДАСТРУ

Головне управління Держгеокадастру у Кіровоградській області

вул.Академіка Корольова, 26, м.Кіровоград, 25030, тел.(0522) 34-61-44, факс 34-61-39

E-mail: kirovohrad@land.gov.ua Код ЄДРПОУ 39767636

10.03.2016 11-1200/14-16-СГ **НАКАЗ**

**Про надання дозволу на
розроблення документації
із землеустрою**

Відповідно до статей 15¹, 116, 118, 121, 122 та 186 Земельного кодексу України, Положення про Головне управління Держгеокадастру у Кіровоградській області, затвердженого наказом Держгеокадастру від 03.03.2015 року № 20.

НАКАЗУЮ:

1. Надати Костенку Олександрю Сергійовичу дозвіл на розроблення проекту землеустрою щодо відведення земельної ділянки у власність із земель сільськогосподарського призначення державної власності, що перебувають у запасі, розташованої на території Вільшанського району Чистопільської сільської ради. Орієнтовний розмір земельної ділянки 1,5027 га, у тому числі: 1,5027 га – рілля, із цільовим призначенням – для ведення особистого селянського господарства.

2. Розроблений проекту землеустрою щодо відведення земельної ділянки у власність підлягає погодженню та затвердженню відповідно до вимог чинного законодавства.

3. Керівнику відділу Держгеокадастру в Вільшанському районі при надходженні проекту землеустрою щодо відведення земельної ділянки у власність забезпечити в установленому законодавством порядку:

3.1. погодження проекту землеустрою щодо відведення земельної ділянки у власність ;

3.2. реєстрацію земельної ділянки у Державному земельному кадастрі.

4. Контроль за виконанням цього наказу залишаю за собою.

В.о. начальника
Головного управління

Чувпило В.В.





ДЕРЖАВНА СЛУЖБА УКРАЇНИ З ПИТАНЬ ГЕОДЕЗІЇ, КАРТОГРАФІЇ ТА
КАДАСТРУ

Головне управління Держгеокадастру у Кіровоградській області

вул.Академіка Корольова, 26, м.Кіровоград, 25030, тел.(0522) 34-61-44, факс 34-61-39

E-mail: kirovohrad@land.gov.ua Код ЄДРПОУ 39767636

10.03.2016 11-1201/14-16-СГ **НАКАЗ**

**Про надання дозволу на
розроблення документації
із землеустрою**

Відповідно до статей 15¹, 116, 118, 121, 122 та 186 Земельного кодексу України, Положення про Головне управління Держгеокадастру у Кіровоградській області, затвердженого наказом Держгеокадастру від 03.03.2015 року № 20.

НАКАЗУЮ:

1. Надати Ніколенку Сергію Миколайовичу дозвіл на розроблення проекту землеустрою щодо відведення земельної ділянки у власність із земель сільськогосподарського призначення державної власності, що перебувають у запасі, розташованої на території Добровеличківського району Юр'ївської сільської ради. Орієнтовний розмір земельної ділянки 1,7500 га, у тому числі: 1,7500 га – ріллі, із цільовим призначенням – для ведення особистого селянського господарства.

2. Розроблений проекту землеустрою щодо відведення земельної ділянки у власність підлягає погодженню та затвердженню відповідно до вимог чинного законодавства.

3. Керівнику відділу Держгеокадастру в Добровеличківському районі при надходженні проекту землеустрою щодо відведення земельної ділянки у власність забезпечити в установленому законодавством порядку:

3.1. погодження проекту землеустрою щодо відведення земельної ділянки у власність;

3.2. реєстрацію земельної ділянки у Державному земельному кадастрі.

4. Контроль за виконанням цього наказу залишаю за собою.

В.о. начальника
Головного управління

Чувпило В.В.





ДЕРЖАВНА СЛУЖБА УКРАЇНИ З ПИТАНЬ ГЕОДЕЗІЇ, КАРТОГРАФІЇ ТА
КАДАСТРУ

Головне управління Держгеокадастру у Кіровоградській області

вул.Академіка Корольова, 26, м.Кіровоград, 25030, тел.(0522) 34-61-44, факс:34-61-39

E-mail: kirovohrad@land.gov.ua Код ЄДРПОУ 39767636

10.03.2016 11-1202/14-16-СГ **НАКАЗ**

**Про надання дозволу на
розроблення документації
із землеустрою**

Відповідно до статей 15¹, 116, 118, 121, 122 та 186 Земельного кодексу України, Положення про Головне управління Держгеокадастру у Кіровоградській області, затвердженого наказом Держгеокадастру від 03.03.2015 року № 20.

НАКАЗУЮ:

1. Надати Бондаренку Андрію Олеговичу дозвіл на розроблення проекту землеустрою щодо відведення земельної ділянки у власність із земель сільськогосподарського призначення державної власності, що перебувають у запасі, розташованої на території Добровеличківського району Гнатівської сільської ради. Орієнтовний розмір земельної ділянки 1,5700 га, у тому числі: 1,5700 га – рілля, із цільовим призначенням – для ведення особистого селянського господарства.

2. Розроблений проект землеустрою щодо відведення земельної ділянки у власність підлягає погодженню та затвердженню відповідно до вимог чинного законодавства.

3. Керівнику відділу Держгеокадастру в Добровеличківському районі при надходженні проекту землеустрою щодо відведення земельної ділянки у власність забезпечити в установленому законодавством порядку:

3.1. погодження проекту землеустрою щодо відведення земельної ділянки у власність ;

3.2. реєстрацію земельної ділянки у Державному земельному кадастрі.

4. Контроль за виконанням цього наказу залишаю за собою.

В.о. начальника
Головного управління

Чувпило В.В.





ДЕРЖАВНА СЛУЖБА УКРАЇНИ З ПИТАНЬ ГЕОДЕЗІЇ, КАРТОГРАФІЇ ТА
КАДАСТРУ

Головне управління Держгеокадастру у Кіровоградській області

вул. Академіка Корольова, 26, м. Кіровоград, 25030, тел. (0522) 34-61-44, факс 34-61-39

E-mail: kirovohrad@land.gov.ua Код ЄДРПОУ 39767636

11.03.2016 11-1203/14-16-СГ **НАКАЗ**

**Про надання дозволу на
розроблення документації
із землеустрою**

Відповідно до статей 15¹, 116, 118, 121, 122 та 186 Земельного кодексу України, Положення про Головне управління Держгеокадастру у Кіровоградській області, затвердженого наказом Держгеокадастру від 03.03.2015 року № 20,

НАКАЗУЮ:

1. Надати гр. Гуменюку Олексію Сергійовичу дозвіл на розроблення проекту землеустрою щодо відведення земельної ділянки у власність із земель сільськогосподарського призначення державної власності, що перебувають у запасі, розташованої на території Вільшанської сільської ради, Новоархангельського району, Кіровоградської області. Орієнтовний розмір земельної ділянки 2,0000 га, в тому числі: 2,0000 га – під господарськими будівлями і дворами, із цільовим призначенням – для ведення особистого селянського господарства.

2. Розроблений проект землеустрою щодо відведення земельної ділянки у власність підлягає погодженню та затвердженню відповідно до вимог чинного законодавства.

3. Керівнику відділу Держгеокадастру у Новоархангельському районі при надходженні проекту землеустрою щодо відведення земельної ділянки у власність забезпечити в установленому законодавством порядку:

3.1. погодження проекту землеустрою щодо відведення земельної ділянки у власність;

3.2. реєстрацію земельної ділянки у Державному земельному кадастрі.

4. Контроль за виконанням цього наказу залишаю за собою.

В.о. начальника
Головного управління

Чувпило В.В.





ДЕРЖАВНА СЛУЖБА УКРАЇНИ З ПИТАНЬ ГЕОДЕЗІЇ, КАРТОГРАФІЇ ТА КАДАСТРУ
Головне управління Держгеокадастру у Кіровоградській області
вул. Тимірязєва, 84, м. Кіровоград, 25006, тел. (0522) 24-72-30, факс (0522) 24-29-47
E-mail: Kirovograd_gu@dazgu.gov.ua Ідентифікаційний код 39767636

11.03.2016 11-1204/14-16-СГ

НАКАЗ

**Про надання дозволу на
розроблення документації
із землеустрою**

Відповідно до статей 15-1, 116, 118, 121, 122 та 186 Земельного кодексу України, Положення про Головне управління Держгеокадастру у Кіровоградській області, затвердженого наказом Держгеокадастру від 03.03.2015 року № 20, заяви гр. Забіяки О.О.

НАКАЗУЮ:

1. Надати Забіяці Олександр Олександровичу дозвіл на розроблення проекту землеустрою щодо відведення земельної ділянки у власність із земель сільськогосподарського призначення державної власності, що перебувають у запасі, розташованої на території Новоархангельського району Новоархангельської селищної ради. Орієнтовний розмір земельної ділянки 2,0000 га, у тому числі: 2,0000 га - пасовища, із цільовим призначенням - для ведення особистого селянського господарства.

2. Розроблений проект землеустрою щодо відведення земельної ділянки у власність підлягає погодженню та затвердженню відповідно до вимог чинного законодавства.

3. Керівнику відділу Держгеокадастру у Новоархангельському районі при надходженні проекту землеустрою щодо відведення земельної ділянки у власність забезпечити в установленому законодавством порядку:

3.1. погодження проекту землеустрою щодо відведення земельної ділянки у власність;

3.2. реєстрацію земельної ділянки у Державному земельному кадастрі.

4. Контроль за виконанням цього наказу залишаю за собою.

**В.о. начальника
Головного управління**

Чувпило В.В.





ДЕРЖАВНА СЛУЖБА УКРАЇНИ З ПИТАНЬ ГЕОДЕЗІЇ, КАРТОГРАФІЇ ТА КАДАСТРУ
Головне управління Держгеокадастру у Кіровоградській області
вул. Тимірязєва, 84, м. Кіровоград, 25006, тел. (0522) 24-72-30, факс (0522) 24-29-47
E-mail: Kirovograd_gu@dazgu.gov.ua Ідентифікаційний код 39767636

11.03.2016 11-1205/14-16-СГ

НАКАЗ

**Про надання дозволу на
розроблення документації
із землеустрою**

Відповідно до статей 15-1, 116, 118, 121, 122 та 186 Земельного кодексу України, Положення про Головне управління Держгеокадастру у Кіровоградській області, затвердженого наказом Держгеокадастру від 03.03.2015 року № 20, заяви гр. Рудь Д.О.

НАКАЗУЮ:

1. Надати Рудь Дмитру Олександровичу дозвіл на розроблення проекту землеустрою щодо відведення земельної ділянки у власність із земель сільськогосподарського призначення державної власності, що перебувають у резервному фонді, розташовані на території Новоархангельського району Тернівської сільської ради. Орієнтовний розмір земельної ділянки 2,0000 га, у тому числі: 2,0000 га - рілля, із цільовим призначенням - для ведення особистого селянського господарства.

2. Розроблений проект землеустрою щодо відведення земельної ділянки у власність підлягає погодженню та затвердженню відповідно до вимог чинного законодавства.

3. Керівнику відділу Держгеокадастру у Новоархангельському районі при надходженні проекту землеустрою щодо відведення земельної ділянки у власність забезпечити в установленому законодавством порядку:

3.1. погодження проекту землеустрою щодо відведення земельної ділянки у власність;

3.2. реєстрацію земельної ділянки у Державному земельному кадастрі.

4. Контроль за виконанням цього наказу залишаю за собою.

**В.о. начальника
Головного управління**

Чувпило В.В.





**ДЕРЖАВНА СЛУЖБА УКРАЇНИ З ПИТАНЬ ГЕОДЕЗІЇ, КАРТОГРАФІЇ ТА
КАДАСТРУ**

Головне управління Держгеокадастру у Кіровоградській області

вул. Академіка Корольова, 26, м. Кіровоград, 25030, тел. (0522) 34-61-44, факс 34-61-39

E-mail: kirovohrad@land.gov.ua Код ЄДРПОУ 39767636

11.03.2016 11-1206/14-16-СГ НАКАЗ

**Про надання дозволу на
розроблення документації
із землеустрою**

Відповідно до статей 15¹, 116, 118, 121, 122 та 186 Земельного кодексу України, Положення про Головне управління Держгеокадастру у Кіровоградській області, затвердженого наказом Держгеокадастру від 03.03.2015 року №20,

НАКАЗУЮ:

1. Надати Зимі Артему Федоровичу дозвіл на розроблення проекту землеустрою щодо відведення земельної ділянки у власність, із земель сільськогосподарського призначення державної власності, що перебувають у резервному фонді, розташованої на території Ганно-Требинівської сільської ради, Устинівського району, Кіровоградської області. Орієнтовний розмір земельної ділянки 2,0000 га, в тому числі: 2,0000 га – ріллі, із цільовим призначенням – для ведення особистого селянського господарства.

2. Розроблений проектт землеустрою щодо відведення земельної ділянки у власність підлягає погодженню та затвердженню відповідно до вимог чинного законодавства.

3. Керівнику відділу Держгеокадастру в Устинівському районі при надходженні проекту землеустрою щодо відведення земельної ділянки у власність забезпечити в установленному законодавством порядку:

3.1. погодження проекту землеустрою щодо відведення земельної ділянки у власність;

3.2. реєстрацію земельної ділянки у Державному земельному кадастрі.

4. Контроль за виконанням цього наказу залишаю за собою.

В.о. начальника
Головного управління

Чувпило В.В.





ДЕРЖАВНА СЛУЖБА УКРАЇНИ З ПИТАНЬ ГЕОДЕЗІЇ, КАРТОГРАФІЇ ТА КАДАСТРУ
Головне управління Держгеокадастру у Кіровоградській області
вул. Тимірязєва, 84, м. Кіровоград, 25006, тел. (0522) 24-72-30, факс (0522) 24-29-47
E-mail: Kirovograd_gu@dazru.gov.ua Ідентифікаційний код 39767636

11.03.2016 11-1207/14-16-СГ

НАКАЗ

**Про надання дозволу на
розроблення документації
із землеустрою**

Відповідно до статей 15-1, 116, 118, 121, 122 та 186 Земельного кодексу України, Положення про Головне управління Держгеокадастру у Кіровоградській області, затвердженого наказом Держгеокадастру від 03.03.2015 року № 20, заяви гр. Горячківського М.М.

НАКАЗУЮ:

1. Надати Горячківському Максиму Миколайовичу дозвіл на розроблення проекту землеустрою щодо відведення земельної ділянки у власність із земель сільськогосподарського призначення державної власності, що перебувають у запасі, розташованої на території Новоархангельського району Покотилівської сільської ради. Орієнтовний розмір земельної ділянки 2,0000 га, у тому числі: 2,0000 га рілля, із цільовим призначенням - для ведення особистого селянського господарства.

2. Розроблений проект землеустрою щодо відведення земельної ділянки у власність підлягає погодженню та затвердженню відповідно до вимог чинного законодавства.

3. Керівнику відділу Держгеокадастру у Новоархангельському районі при надходженні проекту землеустрою щодо відведення земельної ділянки у власність забезпечити в установленому законодавством порядку:

3.1. погодження проекту землеустрою щодо відведення земельної ділянки у власність;

3.2. реєстрацію земельної ділянки у Державному земельному кадастрі.

4. Контроль за виконанням цього наказу залишаю за собою.

**В.о. начальника
Головного управління**

Чувпило В.В.





ДЕРЖАВНА СЛУЖБА УКРАЇНИ З ПИТАНЬ ГЕОДЕЗІЇ, КАРТОГРАФІЇ ТА
КАДАСТРУ

Головне управління Держгеокадастру у Кіровоградській області

вул. Академіка Корольова, 26, м. Кіровоград, 25030, тел. (0522) 34-61-44, факс 34-61-39

E-mail: kirovohrad@land.gov.ua Код ЄДРПОУ 39767636

11.03.2016 11-1208/14-16-СГ **НАКАЗ**

**Про надання дозволу на
розроблення документації
із землеустрою**

Відповідно до статей 15¹, 116, 118, 121, 122 та 186 Земельного кодексу України, Положення про Головне управління Держгеокадастру у Кіровоградській області, затвердженого наказом Держгеокадастру від 03.03.2015 року №20,

НАКАЗУЮ:

1. Надати Поліщуку Олександрю Миколайовичу дозвіл на розроблення проекту землеустрою щодо відведення земельної ділянки у власність із земель сільськогосподарського призначення державної власності, що перебувають у запасі, розташованої на території Туріянської сільської ради, Новомиргородського району, Кіровоградської області. Орієнтовний розмір земельної ділянки 2,0000 га, у тому числі: 2,0000 га - ріллі, із цільовим призначенням – для ведення особистого селянського господарства.

2. Розроблений проект землеустрою щодо відведення земельної ділянки у власність підлягає погодженню та затвердженню відповідно до вимог чинного законодавства.

3. Керівнику відділу Держгеокадастру в Новомиргородському районі при надходженні проекту землеустрою щодо відведення земельної ділянки у власність забезпечити в установленному законодавством порядку:

3.1. погодження проекту землеустрою щодо відведення земельної ділянки у власність;

3.2. реєстрацію земельної ділянки у Державному земельному кадастрі.

4. Контроль за виконанням цього наказу залишаю за собою.

В.о. начальника
Головного управління

Чувпило В.В.





ДЕРЖАВНА СЛУЖБА УКРАЇНИ З ПИТАНЬ ГЕОДЕЗІЇ, КАРТОГРАФІЇ ТА
КАДАСТРУ

Головне управління Держгеокадастру у Кіровоградській області

вул.Академіка Корольова, 26, м.Кіровоград, 25030, тел.(0522) 34-61-44, факс 34-61-39

E-mail: kirovohrad@land.gov.ua Код ЄДРПОУ 39767636

11.03.2016 11-1209/14-16-СГ **НАКАЗ**

**Про надання дозволу на
розроблення документації
із землеустрою**

Відповідно до статей 15¹, 116, 118, 121, 122 та 186 Земельного кодексу України, Положення про Головне управління Держгеокадастру у Кіровоградській області, затвердженого наказом Держгеокадастру від 03.03.2015 року № 20.

НАКАЗУЮ:

1. Надати Попову Петру Миколайовичу дозвіл на розроблення проекту землеустрою щодо відведення земельної ділянки у власність із земель сільськогосподарського призначення державної власності, що перебувають у запасі, розташованої на території Петрівського району Богданівської сільської ради. Орієнтовний розмір земельної ділянки 2,0000 га, у тому числі 2,0000 га рілля, із цільовим призначенням – для ведення особистого селянського господарства.

2. Розроблений проект землеустрою щодо відведення земельної ділянки у власність підлягає погодженню та затвердженню відповідно до вимог чинного законодавства.

3. Керівнику відділу Держгеокадастру в Петрівському районі при надходженні проекту землеустрою щодо відведення земельної ділянки у власність забезпечити в установленому законодавством порядку:

3.1. погодження проекту землеустрою щодо відведення земельної ділянки у власність;

3.2. реєстрацію земельної ділянки у Державному земельному кадастрі.

4. Контроль за виконанням цього наказу залишаю за собою.

В.о. начальника
Головного управління

Чувпило В.В.





ДЕРЖАВНА СЛУЖБА УКРАЇНИ З ПИТАНЬ ГЕОДЕЗІЇ, КАРТОГРАФІЇ ТА
КАДАСТРУ

Головне управління Держгеокадастру у Кіровоградській області

вул.АкадемікаКорольова, 26, м.Кіровоград, 25030, тел.(0522) 34-61-44, факс 34-61-39

E-mail:kirovohrad@land.gov.uaКодЄДРПОУ 39767636

11.03.2016 11-1211/14-16-СГ **НАКАЗ**

**Про надання дозволу на
розроблення документації
із землеустрою**

Відповідно до статей 15¹, 116, 118, 121, 122 та 186 Земельного кодексу України, Положення про Головне управління Держгеокадастру у Кіровоградській області, затвердженого наказом Держгеокадастру від 03.03.2015 року №20,

НАКАЗУЮ:

1. Надати Гненному Володимиру Миколайовичу дозвіл на розроблення проекту землеустрою щодо відведення земельної ділянки у власність із земель сільськогосподарського призначення державної власності, що перебувають у запасі, розташованої на території Туріянської сільської ради, Новомиргородського району, Кіровоградської області. Орієнтовний розмір земельної ділянки 1,9315 га, в тому числі: 1,9315 га - ріллі, із цільовим призначенням – для ведення особистого селянського господарства.

2. Розроблений проект землеустрою щодо відведення земельної ділянки у власність підлягає погодженню та затвердженню відповідно до вимог чинного законодавства.

3. Керівнику відділу Держгеокадастру в Новомиргородському районі при надходженні проекту землеустрою щодо відведення земельної ділянки у власність забезпечити в установленному законодавством порядку:

3.1. погодження проекту землеустрою щодо відведення земельної ділянки у власність;

3.2. реєстрацію земельної ділянки у Державному земельному кадастрі.

4. Контроль за виконанням цього наказу залишаю за собою.

В.о. начальника
Головного управління

Чувило В.В.





ДЕРЖАВНА СЛУЖБА УКРАЇНИ З ПИТАНЬ ГЕОДЕЗІЇ, КАРТОГРАФІЇ ТА КАДАСТРУ
Головне управління Держгеокадастру у Кіровоградській області
вул. Тимірязєва, 84, м. Кіровоград, 25006, тел. (0522) 24-72-30, факс (0522) 24-29-47
E-mail: Kirovograd_gu@dazru.gov.ua Ідентифікаційний код 39767636

11.03.2016 11-1212/14-16-СГ

НАКАЗ

**Про надання дозволу на
розроблення документації
із землеустрою**

Відповідно до статей 15-1, 116, 118, 121, 122 та 186 Земельного кодексу України, Положення про Головне управління Держгеокадастру у Кіровоградській області, затвердженого наказом Держгеокадастру від 03.03.2015 року № 20, заяви гр. Руденка О.І.

НАКАЗУЮ:

1. Надати Руденку Олегу Івановичу дозвіл на розроблення проекту землеустрою щодо відведення земельної ділянки у власність із земель сільськогосподарського призначення державної власності, що перебувають у запасі, розташованої на території Устинівського району Докучаєвської сільської ради. Орієнтовний розмір земельної ділянки 2,0000 га, у тому числі: 2,0000 га рілля, із цільовим призначенням - для ведення особистого селянського господарства.

2. Розроблений проект землеустрою щодо відведення земельної ділянки у власність підлягає погодженню та затвердженню відповідно до вимог чинного законодавства.

3. Керівнику відділу Держгеокадастру в Устинівському районі при надходженні проекту землеустрою щодо відведення земельної ділянки у власність забезпечити в установленому законодавством порядку:

3.1. погодження проекту землеустрою щодо відведення земельної ділянки у власність;

3.2. реєстрацію земельної ділянки у Державному земельному кадастрі.

4. Контроль за виконанням цього наказу залишаю за собою.

**В.о. начальника
Головного управління**

Чувпило В.В.





ДЕРЖАВНА СЛУЖБА УКРАЇНИ З ПИТАНЬ ГЕОДЕЗІЇ, КАРТОГРАФІЇ ТА
КАДАСТРУ

Головне управління Держгеокадастру у Кіровоградській області

вул.Академіка Корольова, 26, м.Кіровоград, 25030, тел.(0522) 34-61-44, факс 34-61-39

E-mail: kirovohrad@land.gov.ua Код ЄДРПОУ 39767636

11.03.2016 11-1213/14-16-СГ **НАКАЗ**

**Про надання дозволу на
розроблення документації
із землеустрою**

Відповідно до статей 15¹, 116, 118, 121, 122 та 186 Земельного кодексу України, Положення про Головне управління Держгеокадастру у Кіровоградській області, затвердженого наказом Держгеокадастру від 03.03.2015 року № 20.

НАКАЗУЮ:

1. Надати Копосову Валерію Валерійовичу дозвіл на розроблення проекту землеустрою щодо відведення земельної ділянки у власність із земель сільськогосподарського призначення державної власності, що перебувають у запасі, розташованої на території Петрівського району Малинівської сільської ради. Орієнтовний розмір земельної ділянки 2,0000 га, у тому числі 2,0000 га рілля, із цільовим призначенням – для ведення особистого селянського господарства.

2. Розроблений проект землеустрою щодо відведення земельної ділянки у власність підлягає погодженню та затвердженню відповідно до вимог чинного законодавства.

3. Керівнику відділу Держгеокадастру в Петрівському районі при надходженні проекту землеустрою щодо відведення земельної ділянки у власність забезпечити в установленому законодавством порядку:

3.1. погодження проекту землеустрою щодо відведення земельної ділянки у власність ;

3.2. реєстрацію земельної ділянки у Державному земельному кадастрі.

4. Контроль за виконанням цього наказу залишаю за собою.

В.о. начальника
Головного управління

Чувпило В.В.





ДЕРЖАВНА СЛУЖБА УКРАЇНИ З ПИТАНЬ ГЕОДЕЗІЇ, КАРТОГРАФІЇ ТА
КАДАСТРУ

Головне управління Держгеокадастру у Кіровоградській області

вул.АкадемікаКорольова, 26, м.Кіровоград, 25030, тел.(0522) 34-61-44, факс 34-61-39

E-mail:kirovohrad@land.gov.uaКодЄДРПОУ 39767636

11.03.2016 11-1214/14-16-СГ **НАКАЗ**

**Про надання дозволу на
розроблення документації
із землеустрою**

Відповідно до статей 15¹, 116, 118, 121, 122 та 186 Земельного кодексу України, Положення про Головне управління Держгеокадастру у Кіровоградській області, затвердженого наказом Держгеокадастру від 03.03.2015 року № 20,

НАКАЗУЮ:

1. Надати гр. Мельнику Юрію Петровичу дозвіл на розроблення проекту землеустрою щодо відведення земельної ділянки у власність із земель сільськогосподарського призначення державної власності, що перебувають у запасі, розташовані на території Торговицької сільської ради, Новоархангельського району, Кіровоградської області. Орієнтовний розмір земельної ділянки 2,0000 га, в тому числі: 2,0000 га – пасовища, із цільовим призначенням – для ведення особистого селянського господарства.

2. Розроблений проект землеустрою щодо відведення земельної ділянки у власність підлягає погодженню та затвердженню відповідно до вимог чинного законодавства.

3. Керівнику відділу Держгеокадастру у Новоархангельському районі при надходженні проекту землеустрою щодо відведення земельної ділянки у власність забезпечити в установленому законодавством порядку:

3.1. погодження проекту землеустрою щодо відведення земельної ділянки у власність;

3.2. реєстрацію земельної ділянки у Державному земельному кадастрі.

4. Контроль за виконанням цього наказу залишаю за собою.

В.о. начальника
Головного управління

Чувпило В.В.





ДЕРЖАВНА СЛУЖБА УКРАЇНИ З ПИТАНЬ ГЕОДЕЗІЇ, КАРТОГРАФІЇ ТА
КАДАСТРУ

Головне управління Держгеокадастру у Кіровоградській області

вул.Академіка Корольова, 26, м.Кіровоград, 25030, тел.(0522) 34-61-44, факс 34-61-39

E-mail: kirovohrad@land.gov.ua Код ЄДРПОУ 39767636

11.03.2016 11-1215/14-16-СГ **НАКАЗ**

**Про надання дозволу на
розроблення документації
із землеустрою**

Відповідно до статей 15¹, 116, 118, 121, 122 та 186 Земельного кодексу України, Положення про Головне управління Держгеокадастру у Кіровоградській області, затвердженого наказом Держгеокадастру від 03.03.2015 року № 20.

НАКАЗУЮ:

1. Надати Копаню Володимиру Миколайовичу дозвіл на розроблення проекту землеустрою щодо відведення земельної ділянки у власність із земель сільськогосподарського призначення державної власності, що перебувають у запасі, розташованої на території Петрівського району Богданівської сільської ради. Орієнтовний розмір земельної ділянки 2,0000 га, у тому числі 2,0000 га рілля, із цільовим призначенням – для ведення особистого селянського господарства.

2. Розроблений проект землеустрою щодо відведення земельної ділянки у власність підлягає погодженню та затвердженню відповідно до вимог чинного законодавства.

3. Керівнику відділу Держгеокадастру в Петрівському районі при надходженні проекту землеустрою щодо відведення земельної ділянки у власність забезпечити в установленому законодавством порядку:

3.1. погодження проекту землеустрою щодо відведення земельної ділянки у власність;

3.2. реєстрацію земельної ділянки у Державному земельному кадастрі.

4. Контроль за виконанням цього наказу залишаю за собою.

В.о. начальника
Головного управління

Чувпило В.В.





ДЕРЖАВНА СЛУЖБА УКРАЇНИ З ПИТАНЬ ГЕОДЕЗІЇ, КАРТОГРАФІЇ ТА
КАДАСТРУ

Головне управління Держгеокадастру у Кіровоградській області

вул.Академіка Корольова, 26, м.Кіровоград, 25030, тел.(0522) 34-61-44, факс 34-61-39

E-mail: kirovohrad@land.gov.ua Код ЄДРПОУ 39767636

11.03.2016 11-1216/14-16-СГ **НАКАЗ**

**Про надання дозволу на
розроблення документації
із землеустрою**

Відповідно до статей 15¹, 116, 118, 121, 122 та 186 Земельного кодексу України, Положення про Головне управління Держгеокадастру у Кіровоградській області, затвердженого наказом Держгеокадастру від 03.03.2015 року № 20.

НАКАЗУЮ:

1. Надати Глушко Олегу Михайловичу дозвіл на розроблення проекту землеустрою щодо відведення земельної ділянки у власність із земель сільськогосподарського призначення державної власності, що перебувають у резервному фонді, розташовані на території Петрівського району Новостародубської сільської ради. Орієнтовний розмір земельної ділянки 2,0000 га, у тому числі: 2,0000 га рілля, із цільовим призначенням – для ведення особистого селянського господарства.

2. Розроблений проект землеустрою щодо відведення земельної ділянки у власність підлягає погодженню та затвердженню відповідно до вимог чинного законодавства.

3. Керівнику відділу Держгеокадастру в Петрівському районі при надходженні проекту землеустрою щодо відведення земельної ділянки у власність забезпечити в установленому законодавством порядку:

3.1. погодження проекту землеустрою щодо відведення земельної ділянки у власність;

3.2. реєстрацію земельної ділянки у Державному земельному кадастрі.

4. Контроль за виконанням цього наказу залишаю за собою.

В.о. начальника
Головного управління

Чувпило В.В.





ДЕРЖАВНА СЛУЖБА УКРАЇНИ З ПИТАНЬ ГЕОДЕЗІЇ, КАРТОГРАФІЇ ТА
КАДАСТРУ

Головне управління Держгеокадастру у Кіровоградській області

вул.АкадемікаКорольова, 26, м.Кіровоград, 25030, тел.(0522) 34-61-44, факс 34-61-39

E-mail:kirovohrad@land.gov.uaКодЄДРПОУ 39767636

11.03.2016 11-1217/14-16-СГ **НАКАЗ**

**Про надання дозволу на
розроблення документації
із землеустрою**

Відповідно до статей 15¹, 116, 118, 121, 122 та 186 Земельного кодексу України, Положення про Головне управління Держгеокадастру у Кіровоградській області, затвердженого наказом Держгеокадастру від 03.03.2015 року № 20,

НАКАЗУЮ:

1. Надати гр. Свінцицькому Артему Сергійовичу дозвіл на розроблення проекту землеустрою щодо відведення земельної ділянки у власність із земель сільськогосподарського призначення державної власності, що перебувають у резервному фонді, розташованої на території Покотилівської сільської ради, Новоархангельського району, Кіровоградської області. Орієнтовний розмір земельної ділянки 2,0000 га, в тому числі: 2,0000 га – рілля, із цільовим призначенням – для ведення особистого селянського господарства.

2. Розроблений проект землеустрою щодо відведення земельної ділянки у власність підлягає погодженню та затвердженню відповідно до вимог чинного законодавства.

3. Керівнику відділу Держгеокадастру у Новоархангельському районі при надходженні проекту землеустрою щодо відведення земельної ділянки у власність забезпечити в установленому законодавством порядку:

3.1. погодження проекту землеустрою щодо відведення земельної ділянки у власність;

3.2. реєстрацію земельної ділянки у Державному земельному кадастрі.

4. Контроль за виконанням цього наказу залишаю за собою.

В.о. начальника
Головного управління

Чувпило В.В.





ДЕРЖАВНА СЛУЖБА УКРАЇНИ З ПИТАНЬ ГЕОДЕЗІЇ, КАРТОГРАФІЇ ТА
КАДАСТРУ

Головне управління Держгеокадастру у Кіровоградській області

вул.Академіка Корольова, 26, м.Кіровоград, 25030, тел.(0522) 34-61-44, факс 34-61-39

E-mail: kirovohrad@land.gov.ua Код ЄДРПОУ 39767636

11.03.2016 11-1218/14-16-СГ **НАКАЗ**

**Про надання дозволу на
розроблення документації
із землеустрою**

Відповідно до статей 15¹, 116, 118, 121, 122 та 186 Земельного кодексу України, Положення про Головне управління Держгеокадастру у Кіровоградській області, затвердженого наказом Держгеокадастру від 03.03.2015 року № 20.

НАКАЗУЮ:

1. Надати Мариничу Владиславу Григоровичу дозвіл на розроблення проекту землеустрою щодо відведення земельної ділянки у власність із земель сільськогосподарського призначення державної власності, що перебувають у запасі, розташованої на території Петрівського району Луганської сільської ради. Орієнтовний розмір земельної ділянки 1,8000 га, у тому числі: 1,8000 га рілля, із цільовим призначенням – для ведення особистого селянського господарства.

2. Розроблений проект землеустрою щодо відведення земельної ділянки у власність підлягає погодженню та затвердженню відповідно до вимог чинного законодавства.

3. Керівнику відділу Держгеокадастру в Петрівському районі при надходженні проекту землеустрою щодо відведення земельної ділянки у власність забезпечити в установленому законодавством порядку:

3.1. погодження проекту землеустрою щодо відведення земельної ділянки у власність;

3.2. реєстрацію земельної ділянки у Державному земельному кадастрі.

4. Контроль за виконанням цього наказу залишаю за собою.

В.о. начальника
Головного управління

Чувпило В.В.





ДЕРЖАВНА СЛУЖБА УКРАЇНИ З ПИТАНЬ ГЕОДЕЗІЇ, КАРТОГРАФІЇ ТА
КАДАСТРУ

Головне управління Держгеокадастру у Кіровоградській області

вул.АкадемікаКорольова, 26, м.Кіровоград, 25030, тел.(0522) 34-61-44, факс 34-61-39

E-mail:kirovohrad@land.gov.uaКодЄДРПОУ 39767636

11.03.2016 11-1219/14-16-СГ **НАКАЗ**

**Про надання дозволу на
розроблення документації
із землеустрою**

Відповідно до статей 15¹, 116, 118, 121, 122 та 186 Земельного кодексу України, Положення про Головне управління Держгеокадастру у Кіровоградській області, затвердженого наказом Держгеокадастру від 03.03.2015 року № 20,

НАКАЗУЮ:

1. Надати гр. Мосулєзі Олександрю Івановичу дозвіл на розроблення проекту землеустрою щодо відведення земельної ділянки у власність із земель сільськогосподарського призначення державної власності, що перебувають у запасі, розташованої на території Шарівської сільської ради, Олександрійського району, Кіровоградської області. Орієнтовний розмір земельної ділянки 1,9828 га, в тому числі: 1,9828 га – рілля, із цільовим призначенням – для ведення особистого селянського господарства.

2. Розроблений проект землеустрою щодо відведення земельної ділянки у власність підлягає погодженню та затвердженню відповідно до вимог чинного законодавства.

3. Керівнику управління Держгеокадастру в Олександрійському районі при надходженні проекту землеустрою щодо відведення земельної ділянки у власність забезпечити в установленому законодавством порядку:

3.1. погодження проекту землеустрою щодо відведення земельної ділянки у власність;

3.2. реєстрацію земельної ділянки у Державному земельному кадастрі.

4. Контроль за виконанням цього наказу залишаю за собою.

В.о. начальника
Головного управління

Чувпило В.В.





ДЕРЖАВНА СЛУЖБА УКРАЇНИ З ПИТАНЬ ГЕОДЕЗІЇ, КАРТОГРАФІЇ ТА
КАДАСТРУ

Головне управління Держгеокадастру у Кіровоградській області

вул.Академіка Корольова, 26, м.Кіровоград, 25030, тел.(0522) 34-61-44, факс 34-61-39

E-mail: kirovohrad@land.gov.ua Код ЄДРПОУ 39767636

11.03.2016 11-1220/14-16-СГ **НАКАЗ**

**Про надання дозволу на
розроблення документації
із землеустрою**

Відповідно до статей 15¹, 116, 118, 121, 122 та 186 Земельного кодексу України, Положення про Головне управління Держгеокадастру у Кіровоградській області, затвердженого наказом Держгеокадастру від 03.03.2015 року № 20.

НАКАЗУЮ:

1. Надати Маланічу Івану Олексійовичу дозвіл на розроблення проекту землеустрою щодо відведення земельної ділянки у власність із земель сільськогосподарського призначення державної власності, що перебувають у запасі, розташованої на території Петрівського району Луганської сільської ради. Орієнтовний розмір земельної ділянки 1,8000 га, у тому числі: 1,8000 га рілля, із цільовим призначенням – для ведення особистого селянського господарства.

2. Розроблений проект землеустрою щодо відведення земельної ділянки у власність підлягає погодженню та затвердженню відповідно до вимог чинного законодавства.

3. Керівнику відділу Держгеокадастру в Петрівському районі при надходженні проекту землеустрою щодо відведення земельної ділянки у власність забезпечити в установленому законодавством порядку:

3.1. погодження проекту землеустрою щодо відведення земельної ділянки у власність ;

3.2. реєстрацію земельної ділянки у Державному земельному кадастрі.

4. Контроль за виконанням цього наказу залишаю за собою.

В.о. начальника
Головного управління

Чувпило В.В.





ДЕРЖАВНА СЛУЖБА УКРАЇНИ З ПИТАНЬ ГЕОДЕЗІЇ, КАРТОГРАФІЇ ТА
КАДАСТРУ

Головне управління Держгеокадастру у Кіровоградській області

вул.Академіка Корольова, 26, м.Кіровоград, 25030, тел.(0522) 34-61-44, факс 34-61-39

E-mail: kirovohrad@land.gov.ua Код ЄДРПОУ 39767636

11.03.2016 11-1221/14-16-СГ **НАКАЗ**

**Про надання дозволу на
розроблення документації
із землеустрою**

Відповідно до статей 15¹, 116, 118, 121, 122 та 186 Земельного кодексу України, Положення про Головне управління Держгеокадастру у Кіровоградській області, затвердженого наказом Держгеокадастру від 03.03.2015 року № 20.

НАКАЗУЮ:

1. Надати Шульженку Юрію Юрійовичу дозвіл на розроблення проекту землеустрою щодо відведення земельної ділянки у власність із земель сільськогосподарського призначення державної власності, що перебувають у запасі, розташованої на території Петрівського району Луганської сільської ради. Орієнтовний розмір земельної ділянки 1,8000 га, у тому числі: 1,8000 га рілля, із цільовим призначенням – для ведення особистого селянського господарства.

2. Розроблений проект землеустрою щодо відведення земельної ділянки у власність підлягає погодженню та затвердженню відповідно до вимог чинного законодавства.

3. Керівнику відділу Держгеокадастру в Петрівському районі при надходженні проекту землеустрою щодо відведення земельної ділянки у власність забезпечити в установленому законодавством порядку:

3.1. погодження проекту землеустрою щодо відведення земельної ділянки у власність ;

3.2. реєстрацію земельної ділянки у Державному земельному кадастрі.

4. Контроль за виконанням цього наказу залишаю за собою.

В.о. начальника
Головного управління

Чувпило В.В.





ДЕРЖАВНА СЛУЖБА УКРАЇНИ З ПИТАНЬ ГЕОДЕЗІЇ, КАРТОГРАФІЇ ТА
КАДАСТРУ

Головне управління Держгеокадастру у Кіровоградській області

вул.АкадемікаКорольова, 26, м.Кіровоград, 25030, тел.(0522) 34-61-44, факс 34-61-39

E-mail:kirovohrad@land.gov.uaКодЄДРПОУ 39767636

11.03.2016 11-1222/14-16-СГ **НАКАЗ**

**Про надання дозволу на
розроблення документації
із землеустрою**

Відповідно до статей 15¹, 116, 118, 121, 122 та 186 Земельного кодексу України, Положення про Головне управління Держгеокадастру у Кіровоградській області, затвердженого наказом Держгеокадастру від 03.03.2015 року № 20,

НАКАЗУЮ:

1. Надати гр. Кравченко Олені Валеріївні дозвіл на розроблення проекту землеустрою щодо відведення земельної ділянки у власність із земель сільськогосподарського призначення державної власності, що перебувають у резервному фонді, розташованої на території Новопраської селищної ради, Олександрійського району, Кіровоградської області. Орієнтовний розмір земельної ділянки 1,9667 га, в тому числі: 1,9667 га – рілля, із цільовим призначенням – для ведення особистого селянського господарства.

2. Розроблений проект землеустрою щодо відведення земельної ділянки у власність підлягає погодженню та затвердженню відповідно до вимог чинного законодавства.

3. Керівнику управління Держгеокадастру в Олександрійському районі при надходженні проекту землеустрою щодо відведення земельної ділянки у власність забезпечити в установленому законодавством порядку:

3.1. погодження проекту землеустрою щодо відведення земельної ділянки у власність;

3.2. реєстрацію земельної ділянки у Державному земельному кадастрі.

4. Контроль за виконанням цього наказу залишаю за собою.

В.о. начальника
Головного управління

Чувпило В.В.





ДЕРЖАВНА СЛУЖБА УКРАЇНИ З ПИТАНЬ ГЕОДЕЗІЇ, КАРТОГРАФІЇ ТА
КАДАСТРУ

Головне управління Держгеокадастру у Кіровоградській області

вул. Академіка Корольова, 26, м. Кіровоград, 25030, тел. (0522) 34-61-44, факс 34-61-39

E-mail: kirovohrad@land.gov.ua Код ЄДРПОУ 39767636

11.03.2016 11-1223/14-16-СГ **НАКАЗ**

**Про надання дозволу на
розроблення документації
із землеустрою**

Відповідно до статей 15¹, 116, 118, 121, 122 та 186 Земельного кодексу України, Положення про Головне управління Держгеокадастру у Кіровоградській області, затвердженого наказом Держгеокадастру від 03.03.2015 року № 20.

НАКАЗУЮ:

1. Надати Клименку Василю Миколайовичу дозвіл на розроблення проекту землеустрою щодо відведення земельної ділянки у власність із земель сільськогосподарського призначення державної власності, що перебувають у запасі, розташованої на території Петрівського району Луганської сільської ради. Орієнтовний розмір земельної ділянки 1,8000 га, у тому числі: 1,8000 га рілля, із цільовим призначенням – для ведення особистого селянського господарства.

2. Розроблений проект землеустрою щодо відведення земельної ділянки у власність підлягає погодженню та затвердженню відповідно до вимог чинного законодавства.

3. Керівнику відділу Держгеокадастру в Петрівському районі при надходженні проекту землеустрою щодо відведення земельної ділянки у власність забезпечити в установленому законодавством порядку:

3.1. погодження проекту землеустрою щодо відведення земельної ділянки у власність;

3.2. реєстрацію земельної ділянки у Державному земельному кадастрі.

4. Контроль за виконанням цього наказу залишаю за собою.

В.о. начальника
Головного управління

Чувпило В.В.





ДЕРЖАВНА СЛУЖБА УКРАЇНИ З ПИТАНЬ ГЕОДЕЗІЇ, КАРТОГРАФІЇ ТА
КАДАСТРУ

Головне управління Держгеокадастру у Кіровоградській області

вул.АкадемікаКорольова, 26, м.Кіровоград, 25030, тел.(0522) 34-61-44, факс 34-61-39

E-mail:kirovohrad@land.gov.uaКодЄДРПОУ 39767636

11.03.2016 11-1224/14-16-СГ **НАКАЗ**

**Про надання дозволу на
розроблення документації
із землеустрою**

Відповідно до статей 15¹, 116, 118, 121, 122 та 186 Земельного кодексу України, Положення про Головне управління Держгеокадастру у Кіровоградській області, затвердженого наказом Держгеокадастру від 03.03.2015 року № 20,

НАКАЗУЮ:

1. Надати гр. Пишному Сергію Леонідовичу дозвіл на розроблення проекту землеустрою щодо відведення земельної ділянки у власність із земель сільськогосподарського призначення державної власності, що перебувають у резервному фонді, розташовані на території Новопраської селищної ради, Олександрійського району, Кіровоградської області. Орієнтовний розмір земельної ділянки 1,9641 га, в тому числі: 1,9641 га – рілля, із цільовим призначенням – для ведення особистого селянського господарства.

2. Розроблений проект землеустрою щодо відведення земельної ділянки у власність підлягає погодженню та затвердженню відповідно до вимог чинного законодавства.

3. Керівнику управління Держгеокадастру в Олександрійському районі при надходженні проекту землеустрою щодо відведення земельної ділянки у власність забезпечити в установленому законодавством порядку:

3.1. погодження проекту землеустрою щодо відведення земельної ділянки у власність;

3.2. реєстрацію земельної ділянки у Державному земельному кадастрі.

4. Контроль за виконанням цього наказу залишаю за собою.

В.о. начальника
Головного управління

Чувпило В.В.





ДЕРЖАВНА СЛУЖБА УКРАЇНИ З ПИТАНЬ ГЕОДЕЗІЇ, КАРТОГРАФІЇ ТА
КАДАСТРУ

Головне управління Держгеокадастру у Кіровоградській області

вул. Академіка Корольова, 26, м. Кіровоград, 25030, тел. (0522) 34-61-44, факс 34-61-39

E-mail: kirovohrad@land.gov.ua Код ЄДРПОУ 39767636

11.03.2016 11-1225/14-16-НАКАЗ

**Про затвердження документації
із землеустрою та надання
земельної ділянки у власність
без зміни цільового призначення**

Відповідно до статей 15¹, 20, 116, 118, 121 та 122 Земельного кодексу України, Положення про Головне управління Держгеокадастру у Кіровоградській області, затвердженого наказом Держгеокадастру від 03.03.2015 року № 20.

НАКАЗУЮ:

1. Затвердити проект землеустрою щодо відведення земельної ділянки у власність для ведення особистого селянського господарства на території Голованівського району Межирічківської сільської ради.

2. Надати Павлійчук Оксані Вікторівні у власність земельну ділянку площею 1,4000 га, в тому числі: пасовища площею 1,4000 га (кадастровий номер 3521485200:02:000:0673) із земель сільськогосподарського призначення державної власності, що перебувають у запасі без зміни цільового призначення для ведення особистого селянського господарства, розташовану на території Голованівського району Межирічківської сільської ради.

3. Право власності на земельну ділянку (кадастровий номер 3521485200:02:000:0673) виникає з моменту державної реєстрації цього права та оформлюється відповідно до Закону України "Про державну реєстрацію речових прав на нерухоме майно та їх обтяжень".

4. Контроль за виконанням цього наказу залишаю за собою.

В.о. начальника
Головного управління

Чувпило В.В.





ДЕРЖАВНА СЛУЖБА УКРАЇНИ З ПИТАНЬ ГЕОДЕЗІЇ, КАРТОГРАФІЇ ТА
КАДАСТРУ

Головне управління Держгеокадастру у Кіровоградській області

вул.АкадемікаКорольова, 26, м.Кіровоград, 25030, тел.(0522) 34-61-44, факс 34-61-39

E-mail:kirovohrad@land.gov.uaКод ЄДРПОУ 39767636

11.03.2016 11-1226/14-16-СГ **НАКАЗ**

№

**Про надання дозволу на
розроблення документації
із землеустрою**

Відповідно до статей 15¹, 118, 122, 123 та 134 Земельного кодексу України, Положення про Головне управління Держгеокадастру у Кіровоградській області, затвердженого наказом Держгеокадастру від 03.03.2015 року №20.

НАКАЗУЮ:

1. Надати Позняку Михайлу Володимировичу дозвіл на розроблення проекту землеустрою щодо відведення земельної ділянки у власність із земель сільськогосподарського призначення державної власності, що перебувають в запасі, розташованої на території Гнатівської сільської ради Добровеличківського району. Орієнтовний розмір земельної ділянки 2,0000 - ріллі, із цільовим призначенням – для ведення особистого селянського господарства.

2. Розроблений проект землеустрою щодо відведення земельної ділянки у власність підлягає погодженню та затвердженню відповідно до вимог чинного законодавства.

3. Керівнику Відділу Держгеокадастру у Добровеличківському районі при надходженні проекту землеустрою щодо відведення земельної ділянки у власність забезпечити в установах законодавством порядку:

3.1. погодження проекту землеустрою щодо відведення земельної ділянки у власність;

3.2. реєстрацію земельної ділянки у Державному земельному кадастрі.

4. Скасувати наказ Головного управління Держгеокадастру у Кіровоградській області від 19.08.2015 року №11-1430/21- 15-СГ «Про надання дозволу на розроблення документації із землеустрою».

5. Контроль за виконанням цього наказу залишаю за собою.

В.о. начальника
Головного управління

В.В. Чувпило

Головне управління Держгеокадастру у Кіровоградській області
11-1226/14-16-СГ від 11.03.2016





ДЕРЖАВНА СЛУЖБА УКРАЇНИ З ПИТАНЬ ГЕОДЕЗІЇ, КАРТОГРАФІЇ ТА
КАДАСТРУ

Головне управління Держгеокадастру у Кіровоградській області

вул. Академіка Корольова, 26, м. Кіровоград, 25030, тел. (0522) 34-61-44, факс 34-61-39

E-mail: kirovohrad@land.gov.ua Код ЄДРПОУ 39767636

11.03.2016 11-1227/14-16 **НАКАЗ**

**Про затвердження документації
із землеустрою та надання
земельної ділянки у власність
без зміни цільового призначення**

Відповідно до статей 15¹, 20, 116, 118, 121 та 122 Земельного кодексу України, Положення про Головне управління Держгеокадастру у Кіровоградській області, затвердженого наказом Держгеокадастру від 03.03.2015 року № 20.

НАКАЗУЮ:

1. Затвердити проект землеустрою щодо відведення земельної ділянки у власність для ведення особистого селянського господарства на території Голованівського району Межирічківської сільської ради.

2. Надати Шинкаруку Олександрю Валерійовичу у власність земельну ділянку площею 1,4000 га, в тому числі: пасовища площею 1,4000 га (кадастровий номер 3521485200:02:000:0674) із земель сільськогосподарського призначення державної власності, що перебувають у запасі без зміни цільового призначення для ведення особистого селянського господарства, розташовану на території Голованівського району Межирічківської сільської ради.

3. Право власності на земельну ділянку (кадастровий номер 3521485200:02:000:0674) виникає з моменту державної реєстрації цього права та оформлюється відповідно до Закону України "Про державну реєстрацію речових прав на нерухоме майно та їх обтяжень".

4. Контроль за виконанням цього наказу залишаю за собою.

В.о. начальника
Головного управління

Чувпило В.В.





ДЕРЖАВНА СЛУЖБА УКРАЇНИ З ПИТАНЬ ГЕОДЕЗІЇ, КАРТОГРАФІЇ ТА КАДАСТРУ

Головне управління Держгеокадастру у Кіровоградській області

вул. Тимірязєва, 84, м. Кіровоград, 25006, тел. (0522) 24-72-30, факс (0522) 24-29-47

E-mail: Kirovograd_gu@dazru.gov.ua Ідентифікаційний код 39767636

11.03.2016 11-1228/14-16-СГ

НАКАЗ

**Про надання дозволу на
розроблення документації
із землеустрою**

Відповідно до статей 15-1, 116, 118, 121, 122 та 186 Земельного кодексу України, Положення про Головне управління Держгеокадастру у Кіровоградській області, затвердженого наказом Держгеокадастру від 03.03.2015 року № 20, заяви гр. Сули В.В.

НАКАЗУЮ:

1. Надати Сулі Володимиру Володимировичу дозвіл на розроблення проекту землеустрою щодо відведення земельної ділянки у власність із земель сільськогосподарського призначення державної власності, що перебувають у запасі, розташованої на території Устинівського району Дмитровської сільської ради. Орієнтовний розмір земельної ділянки 2,0000 га, у тому числі: 2,0000 га - рілля, із цільовим призначенням - для ведення особистого селянського господарства.

2. Розроблений проект землеустрою щодо відведення земельної ділянки у власність підлягає погодженню та затвердженню відповідно до вимог чинного законодавства.

3. Керівнику відділу Держгеокадастру в Устинівському районі при надходженні проекту землеустрою щодо відведення земельної ділянки у власність забезпечити в установленому законодавством порядку:

3.1. погодження проекту землеустрою щодо відведення земельної ділянки у власність;

3.2. реєстрацію земельної ділянки у Державному земельному кадастрі.

4. Контроль за виконанням цього наказу залишаю за собою.

**В.о. начальника
Головного управління**

Чупило В.В.





ДЕРЖАВНА СЛУЖБА УКРАЇНИ З ПИТАНЬ ГЕОДЕЗІЇ, КАРТОГРАФІЇ ТА
КАДАСТРУ

Головне управління Держгеокадастру у Кіровоградській області

вул.Академіка Корольова, 26, м.Кіровоград, 25030, тел.(0522) 34-61-44, факс 34-61-39

E-mail: kirovohrad@land.gov.ua Код ЄДРПОУ 39767636

11.03.2016 11-1229/14-16-СГ **НАКАЗ**

**Про надання дозволу на
розроблення документації
із землеустрою**

Відповідно до статей 15¹, 116, 118, 121, 122 та 186 Земельного кодексу України, Положення про Головне управління Держгеокадастру у Кіровоградській області, затвердженого наказом Держгеокадастру від 03.03.2015 року № 20.

НАКАЗУЮ:

1. Надати Мельнику Олександрю Юрійовичу дозвіл на розроблення проекту землеустрою щодо відведення земельної ділянки у власність із земель сільськогосподарського призначення державної власності, що перебувають у запасі, розташованої на території Голованівського району Перегонівської сільської ради. Орієнтовний розмір земельної ділянки 2,0000 га, у тому числі 2,0000 га рілля, із цільовим призначенням – для ведення особистого селянського господарства.

2. Розроблений проект землеустрою щодо відведення земельної ділянки у власність підлягає погодженню та затвердженню відповідно до вимог чинного законодавства.

3. Керівнику відділу Держгеокадастру у Голованівському районі при надходженні проекту землеустрою щодо відведення земельної ділянки у власність забезпечити в установленому законодавством порядку:

3.1. погодження проекту землеустрою щодо відведення земельної ділянки у власність ;

3.2. реєстрацію земельної ділянки у Державному земельному кадастрі.

4. Контроль за виконанням цього наказу залишаю за собою.

В.о. начальника
Головного управління

Чувпило В.В.





ДЕРЖАВНА СЛУЖБА УКРАЇНИ З ПИТАНЬ ГЕОДЕЗІЇ, КАРТОГРАФІЇ ТА
КАДАСТРУ

Головне управління Держгеокадастру у Кіровоградській області

вул.Академіка Корольова, 26, м.Кіровоград, 25030, тел.(0522) 34-61-44, факс 34-61-39

E-mail: kirovohrad@land.gov.ua Код ЄДРПОУ 39767636

11.03.2016 11-1230/14-16-СГ **НАКАЗ**

**Про надання дозволу на
розроблення документації
із землеустрою**

Відповідно до статей 15¹, 116, 118, 121, 122 та 186 Земельного кодексу України, Положення, про Головне управління Держгеокадастру у Кіровоградській області, затвердженого наказом Держгеокадастру від 03.03.2015 року № 20.

НАКАЗУЮ:

1. Надати Штельмаху Віктору Олександровичу дозвіл на розроблення проекту землеустрою щодо відведення земельної ділянки у власність із земель сільськогосподарського призначення державної власності, що перебувають у запасі, розташованої на території Голованівського району Ємилівської сільської ради. Орієнтовний розмір земельної ділянки 1,7601 га, у тому числі: 1,7601 га рілля, із цільовим призначенням – для ведення особистого селянського господарства.

2. Розроблений проект землеустрою щодо відведення земельної ділянки у власність підлягає погодженню та затвердженню відповідно до вимог чинного законодавства.

3. Керівнику відділу Держгеокадастру в Голованівському районі при надходженні проекту землеустрою щодо відведення земельної ділянки у власність забезпечити в установленому законодавством порядку:

3.1. погодження проекту землеустрою щодо відведення земельної ділянки у власність;

3.2. реєстрацію земельної ділянки у Державному земельному кадастрі.

4. Контроль за виконанням цього наказу залишаю за собою.

В.о. начальника
Головного управління

Чувпило В.В.





ДЕРЖАВНА СЛУЖБА УКРАЇНИ З ПИТАНЬ ГЕОДЕЗІЇ, КАРТОГРАФІЇ ТА
КАДАСТРУ

Головне управління Держгеокадастру у Кіровоградській області

вул. Академіка Корольова, 26, м. Кіровоград, 25030, тел. (0522) 34-61-44, факс 34-61-39

E-mail: kirovohrad@land.gov.ua Код ЄДРПОУ 39767636

11.03.2016 11-1231/14-16-СГ **НАКАЗ**

**Про надання дозволу на
розроблення документації
із землеустрою**

Відповідно до статей 15¹, 116, 118, 121, 122 та 186 Земельного кодексу України, Положення про Головне управління Держгеокадастру у Кіровоградській області, затвердженого наказом Держгеокадастру від 03.03.2015 року № 20,

НАКАЗУЮ:

1. Надати гр. Рижикову Олександрю Володимировичу дозвіл на розроблення проекту землеустрою щодо відведення земельної ділянки у власність із земель сільськогосподарського призначення державної власності, що перебувають у резервному фонді, розташованої на території Тернівської сільської ради, Новоархангельського району, Кіровоградської області. Орієнтовний розмір земельної ділянки 2,0000 га, в тому числі: 2,0000 га – рілля, із цільовим призначенням – для ведення особистого селянського господарства.

2. Розроблений проект землеустрою щодо відведення земельної ділянки у власність підлягає погодженню та затвердженню відповідно до вимог чинного законодавства.

3. Керівнику відділу Держгеокадастру у Новоархангельському районі при надходженні проекту землеустрою щодо відведення земельної ділянки у власність забезпечити в установленому законодавством порядку:

3.1. погодження проекту землеустрою щодо відведення земельної ділянки у власність;

3.2. реєстрацію земельної ділянки у Державному земельному кадастрі.

4. Контроль за виконанням цього наказу залишаю за собою.

В.о. начальника
Головного управління

Чувпило В.В.





ДЕРЖАВНА СЛУЖБА УКРАЇНИ З ПИТАНЬ ГЕОДЕЗІЇ, КАРТОГРАФІЇ ТА
КАДАСТРУ

Головне управління Держгеокадастру у Кіровоградській області

вул. Академіка Корольова, 26, м. Кіровоград, 25030, тел. (0522) 34-61-44, факс 34-61-39

E-mail: kirovohrad@land.gov.ua Код ЄДРПОУ 39767636

11.03.2016 11-1232/14-16-СГ **НАКАЗ**

**Про надання дозволу на
розроблення документації
із землеустрою**

Відповідно до статей 15¹, 116, 118, 121, 122 та 186 Земельного кодексу України, Положення про Головне управління Держгеокадастру у Кіровоградській області, затвердженого наказом Держгеокадастру від 03.03.2015 року № 20.

НАКАЗУЮ:

1. Надати Сасину Миколі Васильовичу дозвіл на розроблення проекту землеустрою щодо відведення земельної ділянки у власність із земель сільськогосподарського призначення державної власності, що перебувають у запасі, розташованої на території Голованівського району Крутеньківської сільської ради. Орієнтовний розмір земельної ділянки 1,7509 га, у тому числі: 1,7509 га пасовища, із цільовим призначенням – для ведення особистого селянського господарства.

2. Розроблений проект землеустрою щодо відведення земельної ділянки у власність підлягає погодженню та затвердженню відповідно до вимог чинного законодавства.

3. Керівнику відділу Держгеокадастру у Голованівському районі при надходженні проекту землеустрою щодо відведення земельної ділянки у власність забезпечити в установленому законодавством порядку:

3.1. погодження проекту землеустрою щодо відведення земельної ділянки у власність ;

3.2. реєстрацію земельної ділянки у Державному земельному кадастрі.

4. Контроль за виконанням цього наказу залишаю за собою.

В.о. начальника
Головного управління

Чувпило В.В.





ДЕРЖАВНА СЛУЖБА УКРАЇНИ З ПИТАНЬ ГЕОДЕЗІЇ, КАРТОГРАФІЇ ТА
КАДАСТРУ

Головне управління Держгеокадастру у Кіровоградській області

вул. Академіка Корольова, 26, м. Кіровоград, 25030, тел. (0522) 34-61-44, факс 34-61-39

E-mail: kirovohrad@land.gov.ua Код ЄДРПОУ 39767636

11.03.2016 11-1233/14-16-СГ **НАКАЗ**

**Про надання дозволу на
розроблення документації
із землеустрою**

Відповідно до статей 15¹, 116, 118, 121, 122 та 186 Земельного кодексу України, Положення про Головне управління Держгеокадастру у Кіровоградській області, затвердженого наказом Держгеокадастру від 03.03.2015 року № 20,

НАКАЗУЮ:

1. Надати гр. Малишкіну Геннадію Михайловичу дозвіл на розроблення проекту землеустрою щодо відведення земельної ділянки у власність із земель сільськогосподарського призначення державної власності, розташованої на території Іванівської сільської ради, Новоархангельського району, Кіровоградської області. Орієнтовний розмір земельної ділянки 2,0000 га, в тому числі: 2,0000 га – рілля, із цільовим призначенням – для ведення особистого селянського господарства.

2. Розроблений проект землеустрою щодо відведення земельної ділянки у власність підлягає погодженню та затвердженню відповідно до вимог чинного законодавства.

3. Керівнику відділу Держгеокадастру у Новоархангельському районі при надходженні проекту землеустрою щодо відведення земельної ділянки у власність забезпечити в установленому законодавством порядку:

3.1. погодження проекту землеустрою щодо відведення земельної ділянки у власність;

3.2. реєстрацію земельної ділянки у Державному земельному кадастрі.

4. Контроль за виконанням цього наказу залишаю за собою.

В.о. начальника
Головного управління

Чувпило В.В.





ДЕРЖАВНА СЛУЖБА УКРАЇНИ З ПИТАНЬ ГЕОДЕЗІЇ, КАРТОГРАФІЇ ТА
КАДАСТРУ

Головне управління Держгеокадастру у Кіровоградській області

вул. Академіка Корольова, 26, м. Кіровоград, 25030, тел. (0522) 34-61-44, факс 34-61-39

E-mail: kirovohrad@land.gov.ua Код ЄДРПОУ 39767636

11.03.2016 11-1234/14-16-СГ **НАКАЗ**

**Про надання дозволу на
розроблення документації
із землеустрою**

Відповідно до статей 15¹, 116, 118, 121, 122 та 186 Земельного кодексу України, Положення про Головне управління Держгеокадастру у Кіровоградській області, затвердженого наказом Держгеокадастру від 03.03.2015 року № 20.

НАКАЗУЮ:

1. Надати Бутенку Юрію Олександровичу дозвіл на розроблення проекту землеустрою щодо відведення земельної ділянки у власність із земель сільськогосподарського призначення державної власності, що перебувають у запасі, розташованої на території Голованівського району Липовеньківської сільської ради. Орієнтовний розмір земельної ділянки 1,9817 га, у тому числі: 1,9817 га рілля, із цільовим призначенням – для ведення особистого селянського господарства.

2. Розроблений проект землеустрою щодо відведення земельної ділянки у власність підлягає погодженню та затвердженню відповідно до вимог чинного законодавства.

3. Керівнику відділу Держгеокадастру у Голованівському районі при надходженні проекту землеустрою щодо відведення земельної ділянки у власність забезпечити в установленому законодавством порядку:

3.1. погодження проекту землеустрою щодо відведення земельної ділянки у власність;

3.2. реєстрацію земельної ділянки у Державному земельному кадастрі.

4. Контроль за виконанням цього наказу залишаю за собою.

В.о. начальника
Головного управління

Чувпило В.В.





ДЕРЖАВНА СЛУЖБА УКРАЇНИ З ПИТАНЬ ГЕОДЕЗІЇ, КАРТОГРАФІЇ ТА
КАДАСТРУ

Головне управління Держгеокадастру у Кіровоградській області

вул.АкадемікаКорольова, 26, м.Кіровоград, 25030, тел.(0522) 34-61-44, факс 34-61-39

E-mail:kirovohrad@land.gov.uaКодЄДРПОУ 39767636

11.03.2016 11-1235/14-16-СГ **НАКАЗ**

**Про надання дозволу на
розроблення документації
із землеустрою**

Відповідно до статей 15¹, 116, 118, 121, 122 та 186 Земельного кодексу України, Положення про Головне управління Держгеокадастру у Кіровоградській області, затвердженого наказом Держгеокадастру від 03.03.2015 року № 20,

НАКАЗУЮ:

1. Надати гр. Кравченку Олексію Станіславовичу дозвіл на розроблення проекту землеустрою щодо відведення земельної ділянки у власність із земель сільськогосподарського призначення державної власності, що перебувають у резервному фонді, розташовані на території Новопраської селищної ради, Олександрійського району, Кіровоградської області. Орієнтовний розмір земельної ділянки 1,9630 га, в тому числі: 1,9630 га – рілля, із цільовим призначенням – для ведення особистого селянського господарства.

2. Розроблений проект землеустрою щодо відведення земельної ділянки у власність підлягає погодженню та затвердженню відповідно до вимог чинного законодавства.

3. Керівнику управління Держгеокадастру в Олександрійському районі при надходженні проекту землеустрою щодо відведення земельної ділянки у власність забезпечити в установленому законодавством порядку:

3.1. погодження проекту землеустрою щодо відведення земельної ділянки у власність;

3.2. реєстрацію земельної ділянки у Державному земельному кадастрі.

4. Контроль за виконанням цього наказу залишаю за собою.

В.о. начальника
Головного управління

Чувпило В.В.





ДЕРЖАВНА СЛУЖБА УКРАЇНИ З ПИТАНЬ ГЕОДЕЗІЇ, КАРТОГРАФІЇ ТА
КАДАСТРУ

Головне управління Держгеокадастру у Кіровоградській області

вул. Академіка Корольова, 26, м. Кіровоград, 25030, тел. (0522) 34-61-44, факс 34-61-39

E-mail: kirovohrad@land.gov.ua Код ЄДРПОУ 39767636

11.03.2016 11-1236/14-16-СГ **НАКАЗ**

**Про надання дозволу на
розроблення документації
із землеустрою**

Відповідно до статей 15¹, 116, 118, 121, 122 та 186 Земельного кодексу України, Положення про Головне управління Держгеокадастру у Кіровоградській області, затвердженого наказом Держгеокадастру від 03.03.2015 року № 20.

НАКАЗУЮ:

1. Надати Бадурі Андрію Леонідовичу дозвіл на розроблення проекту землеустрою щодо відведення земельної ділянки у власність із земель сільськогосподарського призначення державної власності, що перебувають у запасі, розташованої на території Голованівського району Молдовської сільської ради. Орієнтовний розмір земельної ділянки 2,0000 га, у тому числі: 2,0000 га пасовища, із цільовим призначенням – для ведення особистого селянського господарства.

2. Розроблений проект землеустрою щодо відведення земельної ділянки у власність підлягає погодженню та затвердженню відповідно до вимог чинного законодавства.

3. Керівнику відділу Держгеокадастру у Голованівському районі при надходженні проекту землеустрою щодо відведення земельної ділянки у власність забезпечити в установленому законодавством порядку:

3.1. погодження проекту землеустрою щодо відведення земельної ділянки у власність ;

3.2. реєстрацію земельної ділянки у Державному земельному кадастрі.

4. Контроль за виконанням цього наказу залишаю за собою.

В.б. начальника
Головного управління

Чувпило В.В.





**ДЕРЖАВНА СЛУЖБА УКРАЇНИ З ПИТАНЬ ГЕОДЕЗІЇ, КАРТОГРАФІЇ ТА
КАДАСТРУ**

Головне управління Держгеокадастру у Кіровоградській області

вул. Академіка Корольова, 26, м. Кіровоград, 25030. тел. (0522) 34-61-44, факс 34-61-39

E-mail: kirovo...@land.gov.ua Код ЄДРПОУ 39767636

11.03.2016 11-1237/14-16-СГ **НАКАЗ**

**Про затвердження документації
із землеустрою та надання
земельної ділянки у власність
без зміни цільового призначення**

Відповідно до статей 15¹, 20, 116, 118, 121 та 122 Земельного кодексу України, Положення про Головне управління Держгеокадастру у Кіровоградській області, затвердженого наказом Держгеокадастру від 03.03.2015 року № 20.

НАКАЗУЮ:

1. Затвердити проект землеустрою щодо відведення земельної ділянки у власність для ведення особистого селянського господарства на території Голованівського району Межирічківської сільської ради.

2. Надати Козарчуку Миколі Михайловичу у власність земельну ділянку площею 1,4000 га, в тому числі: пасовища площею 1,4000 га (кадастровий номер 3521485200:02:000:0661) із земель сільськогосподарського призначення державної власності, що перебувають у запасі без зміни цільового призначення для ведення особистого селянського господарства, розташовану на території Голованівського району Межирічківської сільської ради.


3. Право власності на земельну ділянку (кадастровий номер 3521485200:02:000:0661) виникає з моменту державної реєстрації цього права та оформлюється відповідно до Закону України "Про державну реєстрацію речових прав на нерухоме майно та їх обтяжень".

4. Контроль за виконанням цього наказу залишаю за собою.

В.о. начальника
Головного управління

Чувпило В.В.

Головне управління Держгеокадастру у Кіровоградській області
11-1237/14-16-СГ від 11.03.2016





ДЕРЖАВНА СЛУЖБА УКРАЇНИ З ПИТАНЬ ГЕОДЕЗІЇ, КАРТОГРАФІЇ ТА
КАДАСТРУ

Головне управління Держгеокадастру у Кіровоградській області

вул.Академіка Корельова, 26, м.Кіровоград, 25030, тел.(0522) 34-61-44, факс 34-61-39

E-mail: kirovohrad@land.gov.ua Код ЄДРПОУ 39767636

11.03.2016 11-1238/14-16-СГ **НАКАЗ**

**Про надання дозволу на
розроблення документації
із землеустрою**

Відповідно до статей 15¹, 116, 118, 121, 122 та 186 Земельного кодексу України, Положення про Головне управління Держгеокадастру у Кіровоградській області, затвердженого наказом Держгеокадастру від 03.03.2015 року № 20.

НАКАЗУЮ:

1. Надати Усатюку Едуарду Васильовичу дозвіл на розроблення проекту землеустрою щодо відведення земельної ділянки у власність із земель сільськогосподарського призначення державної власності, що перебувають у запасі, розташованої на території Голованівського району Липовеньківської сільської ради. Орієнтовний розмір земельної ділянки 2,0000 га, у тому числі: 2,0000 га рілля, із цільовим призначенням – для ведення особистого селянського господарства.

2. Розроблений проект землеустрою щодо відведення земельної ділянки у власність підлягає погодженню та затвердженню відповідно до вимог чинного законодавства.

3. Керівнику відділу Держгеокадастру у Голованівському районі при надходженні проекту землеустрою щодо відведення земельної ділянки у власність забезпечити в установленому законодавством порядку:

3.1. погодження проекту землеустрою щодо відведення земельної ділянки у власність ;

3.2. реєстрацію земельної ділянки у Державному земельному кадастрі.

4. Контроль за виконанням цього наказу залишаю за собою.

В.о. начальника
Головного управління

Чупило В.В.





ДЕРЖАВНА СЛУЖБА УКРАЇНИ З ПИТАНЬ ГЕОДЕЗІЇ, КАРТОГРАФІЇ ТА
КАДАСТРУ

Головне управління Держгеокадастру у Кіровоградській області

вул.Академіка Корольова, 26, м.Кіровоград, 25030, тел.(0522) 34-61-44, факс 34-61-39

E-mail: kirovohrad@land.gov.ua Код ЄДРПОУ 39767636

11.03.2016 11-1239/14-16-СГ **НАКАЗ**

**Про затвердження документації
із землеустрою та надання
земельної ділянки у власність
без зміни цільового призначення**

Відповідно до статей 15¹, 20, 116, 118, 121 та 122 Земельного кодексу України, Положення про Головне управління Держгеокадастру у Кіровоградській області, затвердженого наказом Держгеокадастру від 03.03.2015 року № 20.

НАКАЗУЮ:

1. Затвердити проект землеустрою щодо відведення земельної ділянки у власність для ведення особистого селянського господарства на території Голованівського району Межирічківської сільської ради.

2. Надати Саратовій Катерині Яківні у власність земельну ділянку площею 1,4000 га, в тому числі: пасовища площею 1,4000 га (кадастровий номер 3521485200:02:000:0813) із земель сільськогосподарського призначення державної власності, що перебувають у запасі без зміни цільового призначення для ведення особистого селянського господарства, розташовану на території Голованівського району Межирічківської сільської ради.

3. Право власності на земельну ділянку (кадастровий номер 3521485200:02:000:0813) виникає з моменту державної реєстрації цього права та оформлюється відповідно до Закону України "Про державну реєстрацію речових прав на нерухоме майно та їх обтяжень".

4. Контроль за виконанням цього наказу залишаю за собою.

В.о. начальника
Головного управління

Чувпило В.В.





ДЕРЖАВНА СЛУЖБА УКРАЇНИ З ПИТАНЬ ГЕОДЕЗІЇ, КАРТОГРАФІЇ ТА
КАДАСТРУ

Головне управління Держгеокадастру у Кіровоградській області

вул.Академіка Корольова, 26, м.Кіровоград, 25030, тел.(0522) 34-61-44, факс 34-61-39

E-mail: kirovohrad@land.gov.ua Код ЄДРПОУ 39767636

11.03.2016 11-1240/14-16-СГ **НАКАЗ**

**Про надання дозволу на
розроблення документації
із землеустрою**

Відповідно до статей 15¹, 116, 118, 121, 122 та 186 Земельного кодексу України, Положення, про Головне управління Держгеокадастру у Кіровоградській області, затвердженого наказом Держгеокадастру від 03.03.2015 року № 20.

НАКАЗУЮ:

1. Надати Гавришу Віталію Ігоревичу дозвіл на розроблення проекту землеустрою щодо відведення земельної ділянки у власність із земель сільськогосподарського призначення державної власності, що перебувають у резервному фонді, розташованої на території Олександрівського району Михайлівської сільської ради. Орієнтовний розмір земельної ділянки 2,0000 га, у тому числі: 2,0000 га рілля, із цільовим призначенням – для ведення особистого селянського господарства.

2. Розроблений проект землеустрою щодо відведення земельної ділянки у власність підлягає погодженню та затвердженню відповідно до вимог чинного законодавства.

3. Керівнику відділу Держгеокадастру в Олександрівському районі при надходженні проекту землеустрою щодо відведення земельної ділянки у власність забезпечити в установленому законодавством порядку:

3.1. погодження проекту землеустрою щодо відведення земельної ділянки у власність;

3.2. реєстрацію земельної ділянки у Державному земельному кадастрі.

4. Контроль за виконанням цього наказу залишаю за собою.

В.о. начальника
Головного управління

Чувпило В.В.





ДЕРЖАВНА СЛУЖБА УКРАЇНИ З ПИТАНЬ ГЕОДЕЗІЇ, КАРТОГРАФІЇ ТА
КАДАСТРУ

Головне управління Держгеокадастру у Кіровоградській області

вул. Академіка Корольова, 26, м. Кіровоград, 25030, тел. (0522) 34-61-44, факс 34-61-39

E-mail: kirovohrad@land.gov.ua Код ЄДРПОУ 39767636

11.03.2016 11-1241/14-16-СГ **НАКАЗ**

**Про надання дозволу на
розроблення документації
із землеустрою**

Відповідно до статей 15¹, 116, 118, 121, 122 та 186 Земельного кодексу України, Положення про Головне управління Держгеокадастру у Кіровоградській області, затвердженого наказом Держгеокадастру від 03.03.2015 року № 20,

НАКАЗУЮ:

1. Надати гр. Лобуренку Віталію Васильовичу дозвіл на розроблення проекту землеустрою щодо відведення земельної ділянки у власність із земель сільськогосподарського призначення державної власності, що перебувають у резервному фонді, розташовані на території Новопраської селищної ради, Олександрійського району, Кіровоградської області. Орієнтовний розмір земельної ділянки 1,9679 га, в тому числі: 1,9679 га – рілля, із цільовим призначенням – для ведення особистого селянського господарства.

2. Розроблений проект землеустрою щодо відведення земельної ділянки у власність підлягає погодженню та затвердженню відповідно до вимог чинного законодавства.

3. Керівнику управління Держгеокадастру в Олександрійському районі при надходженні проекту землеустрою щодо відведення земельної ділянки у власність забезпечити в установленому законодавством порядку:

3.1. погодження проекту землеустрою щодо відведення земельної ділянки у власність;

3.2. реєстрацію земельної ділянки у Державному земельному кадастрі.

4. Контроль за виконанням цього наказу залишаю за собою.

В.о. начальника
Головного управління

Чувпило В.В.





ДЕРЖАВНА СЛУЖБА УКРАЇНИ З ПИТАНЬ ГЕОДЕЗІЇ, КАРТОГРАФІЇ ТА
КАДАСТРУ

Головне управління Держгеокадастру у Кіровоградській області

вул.Академіка Корольова, 26, м.Кіровоград, 25030, тел.(0522) 34-61-44, факс 34-61-39

E-mail: kirovohrad@land.gov.ua Код ЄДРПОУ 39767636

11.03.2016 11-1242/14-16-СГ **НАКАЗ**

**Про надання дозволу на
розроблення документації
із землеустрою**

Відповідно до статей 15¹, 116, 118, 121, 122 та 186 Земельного кодексу України, Положення про Головне управління Держгеокадастру у Кіровоградській області, затвердженого наказом Держгеокадастру від 03.03.2015 року № 20.

НАКАЗУЮ:

1. Надати Холодовичу Віктору Володимировичу дозвіл на розроблення проекту землеустрою щодо відведення земельної ділянки у власність із земель сільськогосподарського призначення державної власності, що перебувають у запасі, розташованої на території Новоукраїнського району Сотницько Балківської сільської ради. Орієнтовний розмір земельної ділянки 2,0000 га, у тому числі: 2,0000 га рілля, із цільовим призначенням – для ведення особистого селянського господарства.

2. Розроблений проект землеустрою щодо відведення земельної ділянки у власність підлягає погодженню та затвердженню відповідно до вимог чинного законодавства.

3. Керівнику відділу Держгеокадастру у Новоукраїнському районі при надходженні проекту землеустрою щодо відведення земельної ділянки у власність забезпечити в установленому законодавством порядку:

3.1. погодження проекту землеустрою щодо відведення земельної ділянки у власність;

3.2. реєстрацію земельної ділянки у Державному земельному кадастрі.

4. Контроль за виконанням цього наказу залишаю за собою.

В.о. начальника
Головного управління

Чувпило В.В.





ДЕРЖАВНА СЛУЖБА УКРАЇНИ З ПИТАНЬ ГЕОДЕЗІЇ, КАРТОГРАФІЇ ТА
КАДАСТРУ

Головне управління Держгеокадастру у Кіровоградській області

вул.Академіка Корольова, 26, м.Кіровоград, 25030, тел.(0522) 34-61-44, факс 34-61-39

Е-пошта: kirovohrad@land.gov.ua Код ЄДРПОУ 39767636

11.03.2016 11-1243/14-16-СГ **НАКАЗ**

**Про затвердження документації
із землеустрою та надання
земельної ділянки у власність
без зміни цільового призначення**

Відповідно до статей 15¹, 20, 116, 118, 121 та 122 Земельного кодексу України, Положення про Головне управління Держгеокадастру у Кіровоградській області, затвердженого наказом Держгеокадастру від 03.03.2015 року № 20.

НАКАЗУЮ:

1. Затвердити проект землеустрою щодо відведення земельної ділянки у власність для ведення особистого селянського господарства на території Голованівського району Межирічківської сільської ради.

2. Надати Гончар Вікторії Олександрівні у власність земельну ділянку площею 1,4000 га, в тому числі: пасовища площею 1,4000 га (кадастровий номер 3521485200:02:000:0672) із земель сільськогосподарського призначення державної власності, що перебувають у запасі без зміни цільового призначення для ведення особистого селянського господарства, розташовану на території Голованівського району Межирічківської сільської ради.

3. Право власності на земельну ділянку (кадастровий номер 3521485200:02:000:0672) виникає з моменту державної реєстрації цього права та оформлюється відповідно до Закону України "Про державну реєстрацію речових прав на нерухоме майно та їх обтяжень".

4. Контроль за виконанням цього наказу залишаю за собою.

В.о. начальника
Головного управління

Чувпило В.В.





ДЕРЖАВНА СЛУЖБА УКРАЇНИ З ПИТАНЬ ГЕОДЕЗІЇ, КАРТОГРАФІЇ ТА
КАДАСТРУ

Головне управління Держгеокадастру у Кіровоградській області

вул. Академіка Корольова, 26, м. Кіровоград, 25030, тел. (0522) 34-61-44, факс 34-61-39

E-mail: kirovohrad@land.gov.ua Код ЄДРПОУ 39767636

11.03.2016 11-1244/14-16-СГ **НАКАЗ**

**Про надання дозволу на
розроблення документації
із землеустрою**

Відповідно до статей 15¹, 116, 118, 121, 122 та 186 Земельного кодексу України, Положення про Головне управління Держгеокадастру у Кіровоградській області, затвердженого наказом Держгеокадастру від 03.03.2015 року № 20,

НАКАЗУЮ:

1. Надати гр. Бараніку Ярославу Вікторовичу дозвіл на розроблення проекту землеустрою щодо відведення земельної ділянки у власність із земель сільськогосподарського призначення державної власності, що перебувають у резервному фонді, розташовані на території Новопраської селищної ради, Олександрійського району, Кіровоградської області. Орієнтовний розмір земельної ділянки 1,9669 га, в тому числі: 1,9669 га – рілля, із цільовим призначенням – для ведення особистого селянського господарства.

2. Розроблений проект землеустрою щодо відведення земельної ділянки у власність підлягає погодженню та затвердженню відповідно до вимог чинного законодавства.

3. Керівнику управління Держгеокадастру в Олександрійському районі при надходженні проекту землеустрою щодо відведення земельної ділянки у власність забезпечити в установленому законодавством порядку:

3.1. погодження проекту землеустрою щодо відведення земельної ділянки у власність;

3.2. реєстрацію земельної ділянки у Державному земельному кадастрі.

4. Контроль за виконанням цього наказу залишаю за собою.

В.о. начальника
Головного управління

Чувпило В.В.





ДЕРЖАВНА СЛУЖБА УКРАЇНИ З ПИТАНЬ ГЕОДЕЗІЇ, КАРТОГРАФІЇ ТА КАДАСТРУ
Головне управління Держгеокадастру у Кіровоградській області
вул. Тимірязєва, 84, м. Кіровоград, 25006, тел. (0522) 24-72-30, факс (0522) 24-29-47
E-mail: Kirovograd_gu@dazru.gov.ua Ідентифікаційний код 39767636

11.03.2016 11-1245/14-16-СГ

НАКАЗ

**Про надання дозволу на
розроблення документації
із землеустрою**

Відповідно до статей 15-1, 116, 118, 121, 122 та 186 Земельного кодексу України, Положення про Головне управління Держгеокадастру у Кіровоградській області, затвердженого наказом Держгеокадастру від 03.03.2015 року № 20, заяви гр. Гнідого В.Г.

НАКАЗУЮ:

1. Надати Гнідому Василю Григоровичу дозвіл на розроблення проекту землеустрою щодо відведення земельної ділянки у власність із земель сільськогосподарського призначення державної власності, що перебувають у запасі, розташованої на території Устинівського району Димитровської сільської ради. Орієнтовний розмір земельної ділянки 2,0000 га, у тому числі: 2,0000 га рілля, із цільовим призначенням - для ведення особистого селянського господарства.

2. Розроблений проект землеустрою щодо відведення земельної ділянки у власність підлягає погодженню та затвердженню відповідно до вимог чинного законодавства.

3. Керівнику відділу Держгеокадастру в Устинівському районі при надходженні проекту землеустрою щодо відведення земельної ділянки у власність забезпечити в установленому законодавством порядку:

3.1. погодження проекту землеустрою щодо відведення земельної ділянки у власність;

3.2. реєстрацію земельної ділянки у Державному земельному кадастрі.

4. Контроль за виконанням цього наказу залишаю за собою.

**В.о. начальника
Головного управління**

Чувпило В.В.





ДЕРЖАВНА СЛУЖБА УКРАЇНИ З ПИТАНЬ ГЕОДЕЗІЇ, КАРТОГРАФІЇ ТА
КАДАСТРУ

Головне управління Держгеокадастру у Кіровоградській області

вул. Академіка Корольова, 26, м. Кіровоград, 25030, тел. (0522) 34-61-44, факс 34-61-39

E-mail: kirovohrad@land.gov.ua Код ЄДРПОУ 39767636

11.03.2016 11-1246/14-16-01/НАКАЗ

**Про затвердження документації
із землеустрою та надання
земельної ділянки у власність
без зміни цільового призначення**

Відповідно до статей 15¹, 20, 116, 118, 121 та 122 Земельного кодексу України, Положення про Головне управління Держгеокадастру у Кіровоградській області, затвердженого наказом Держгеокадастру від 03.03.2015 року № 20.

НАКАЗУЮ:

1. Затвердити проект землеустрою щодо відведення земельної ділянки у власність для ведення особистого селянського господарства на території Голованівського району Межирічківської сільської ради.

2. Надати Мазуру Сергію Дмитровичу у власність земельну ділянку площею 1,4000 га, в тому числі: пасовища площею 1,4000 га (кадастровий номер 3521485200:02:000:0821) із земель сільськогосподарського призначення державної власності, що перебувають у запасі без зміни цільового призначення для ведення особистого селянського господарства, розташовану на території Голованівського району Межирічківської сільської ради.

3. Право власності на земельну ділянку (кадастровий номер 3521485200:02:000:0821) виникає з моменту державної реєстрації цього права та оформлюється відповідно до Закону України "Про державну реєстрацію речових прав на нерухоме майно та їх обтяжень".

4. Контроль за виконанням цього наказу залишаю за собою.

В.о. начальника
Головного управління

Чувпило В.В.





ДЕРЖАВНА СЛУЖБА УКРАЇНИ З ПИТАНЬ ГЕОДЕЗІЇ, КАРТОГРАФІЇ ТА
КАДАСТРУ

Головне управління Держгеокадастру у Кіровоградській області

вул. Академіка Корольова, 26, м. Кіровоград, 25030, тел. (0522) 34-61-44, факс 34-61-39

E-mail: kirovohrad@land.gov.ua Код ЄДРПОУ: 39767636

11.03.2016 11-1247/14-16-СГ **НАКАЗ**

**Про надання дозволу на
розроблення документації
із землеустрою**

Відповідно до статей 15¹, 116, 118, 121, 122 та 186 Земельного кодексу України, Положення про Головне управління Держгеокадастру у Кіровоградській області, затвердженого наказом Держгеокадастру від 03.03.2015 року № 20,

НАКАЗУЮ:

1. Надати гр. Бесарабу Олександрю Вікторовичу дозвіл на розроблення проекту землеустрою щодо відведення земельної ділянки у власність із земель сільськогосподарського призначення державної власності, що перебувають у резервному фонді, розташовані на території Новопраської селищної ради, Олександрійського району, Кіровоградської області. Орієнтовний розмір земельної ділянки 1,9613 га, в тому числі: 1,9613 га – рілля, із цільовим призначенням – для ведення особистого селянського господарства.

2. Розроблений проект землеустрою щодо відведення земельної ділянки у власність підлягає погодженню та затвердженню відповідно до вимог чинного законодавства.

3. Керівнику управління Держгеокадастру в Олександрійському районі при надходженні проекту землеустрою щодо відведення земельної ділянки у власність забезпечити в установленому законодавством порядку:

3.1. погодження проекту землеустрою щодо відведення земельної ділянки у власність;

3.2. реєстрацію земельної ділянки у Державному земельному кадастрі.

4. Контроль за виконанням цього наказу залишаю за собою.

В.о. начальника
Головного управління

Чувпило В.В.





ДЕРЖАВНА СЛУЖБА УКРАЇНИ З ПИТАНЬ ГЕОДЕЗІЇ, КАРТОГРАФІЇ ТА
КАДАСТРУ

Головне управління Держгеокадастру у Кіровоградській області

вул.Академіка Корольова, 26, м.Кіровоград, 25030, тел.(0522) 34-61-44, факс 34-61-39

E-mail: kirovohrad@land.gov.ua Код ЄДРПОУ 39767636

11.03.2016 11-1248/14-16-СГ **НАКАЗ**

**Про надання дозволу на
розроблення документації
із землеустрою**

Відповідно до статей 15¹, 116, 118, 121, 122 та 186 Земельного кодексу України, Положення про Головне управління Держгеокадастру у Кіровоградській області, затвердженого наказом Держгеокадастру від 03.03.2015 року № 20.

НАКАЗУЮ:

1. Надати Слоню Анатолію Олексійовичу дозвіл на розроблення проекту землеустрою щодо відведення земельної ділянки у власність із земель сільськогосподарського призначення державної власності, що перебувають у запасі, розташованої на території Петрівського району Новостародубської сільської ради. Орієнтовний розмір земельної ділянки 2,0000 га, у тому числі: 2,0000 га рілля, із цільовим призначенням – для ведення особистого селянського господарства.

2. Розроблений проект землеустрою щодо відведення земельної ділянки у власність підлягає погодженню та затвердженню відповідно до вимог чинного законодавства.

3. Керівнику відділу Держгеокадастру в Петрівському районі при надходженні проекту землеустрою щодо відведення земельної ділянки у власність забезпечити в установленому законодавством порядку:

3.1. погодження проекту землеустрою щодо відведення земельної ділянки у власність;

3.2. реєстрацію земельної ділянки у Державному земельному кадастрі.

4. Контроль за виконанням цього наказу залишаю за собою.

В.о. начальника
Головного управління

Чувпило В.В.





ДЕРЖАВНА СЛУЖБА УКРАЇНИ З ПИТАНЬ ГЕОДЕЗІЇ, КАРТОГРАФІЇ ТА
КАДАСТРУ

Головне управління Держгеокадастру у Кіровоградській області

вул.Академіка Корбьова, 26, м.Кіровоград, 25030, тел.(0522) 34-61-44, факс 34-61-39

E-mail: kirovohrad@land.gov.ua Код ЄДРПОУ 39767636

11.03.2016 11-1249/14-16-СГ **НАКАЗ**

**Про надання дозволу на
розроблення документації
із землеустрою**

Відповідно до статей 15¹, 116, 118, 121, 122 та 186 Земельного кодексу України, Положення про Головне управління Держгеокадастру у Кіровоградській області, затвердженого наказом Держгеокадастру від 03.03.2015 року № 20.

НАКАЗУЮ:

1. Надати Кузьменку Дмитру Валерійовичу дозвіл на розроблення проекту землеустрою щодо відведення земельної ділянки у власність із земель сільськогосподарського призначення державної власності, що перебувають у резервному фонді, розташованої на території Петрівського району Луганської сільської ради. Орієнтовний розмір земельної ділянки 1,6500 га, у тому числі 1,6500 га рілля, із цільовим призначенням – для ведення особистого селянського господарства.

2. Розроблений проект землеустрою щодо відведення земельної ділянки у власність підлягає погодженню та затвердженню відповідно до вимог чинного законодавства.

3. Керівнику відділу Держгеокадастру в Петрівському районі при надходженні проекту землеустрою щодо відведення земельної ділянки у власність забезпечити в установленому законодавством порядку:

3.1. погодження проекту землеустрою щодо відведення земельної ділянки у власність ;

3.2. реєстрацію земельної ділянки у Державному земельному кадастрі.

4. Контроль за виконанням цього наказу залишаю за собою.

В.о. начальника
Головного управління

Чувпило В.В.





ДЕРЖАВНА СЛУЖБА УКРАЇНИ З ПИТАНЬ ГЕОДЕЗІЇ, КАРТОГРАФІЇ ТА
КАДАСТРУ

Головне управління Держгеокадастру у Кіровоградській області

вул.АкадемікаКорольова, 26, м.Кіровоград, 25030, тел.(0522) 34-61-44, факс 34-61-39

E-mail:kirovohrad@land.gov.uaКодЄДРПОУ 39767636

11.03.2016 11-1250/14-16-СГ **НАКАЗ**

**Про надання дозволу на
розроблення документації
із землеустрою**

Відповідно до статей 15¹, 116, 118, 121, 122 та 186 Земельного кодексу України, Положення про Головне управління Держгеокадастру у Кіровоградській області, затвердженого наказом Держгеокадастру від 03.03.2015 року № 20,

НАКАЗУЮ:

1. Надати гр. Шапошнікову Юрію Миколайовичу дозвіл на розроблення проекту землеустрою щодо відведення земельної ділянки у власність із земель сільськогосподарського призначення державної власності, що перебувають у резервному фонді, розташованої на території Новопраської селищної ради, Олександрійського району, Кіровоградської області. Орієнтовний розмір земельної ділянки 1,9649 га, в тому числі: 1,9649 га – рілля, із цільовим призначенням – для ведення особистого селянського господарства.

2. Розроблений проект землеустрою щодо відведення земельної ділянки у власність підлягає погодженню та затвердженню відповідно до вимог чинного законодавства.

3. Керівнику управління Держгеокадастру в Олександрійському районі при надходженні проекту землеустрою щодо відведення земельної ділянки у власність забезпечити в установленому законодавством порядку:

3.1. погодження проекту землеустрою щодо відведення земельної ділянки у власність;

3.2. реєстрацію земельної ділянки у Державному земельному кадастрі.

4. Контроль за виконанням цього наказу залишаю за собою.

В.о. начальника
Головного управління

Чувпило В.В.





ДЕРЖАВНА СЛУЖБА УКРАЇНИ З ПИТАНЬ ГЕОДЕЗІЇ, КАРТОГРАФІЇ ТА
КАДАСТРУ

Головне управління Держгеокадастру у Кіровоградській області

вул.Академіка Корольова, 26, м.Кіровоград, 25030, тел.(0522) 34-61-44, факс 34-61-39

E-mail: kirovohrad@land.gov.ua Код ЄДРПОУ 39767636

11.03.2016 11-1251/14-16-НАКАЗ

**Про затвердження документації
із землеустрою та надання
земельної ділянки у власність
без зміни цільового призначення**

Відповідно до статей 15¹, 20, 116, 118, 121 та 122 Земельного кодексу України, Положення про Головне управління Держгеокадастру у Кіровоградській області, затвердженого наказом Держгеокадастру від 03.03.2015 року № 20.

НАКАЗУЮ:

1. Затвердити проект землеустрою щодо відведення земельної ділянки у власність для ведення особистого селянського господарства на території Голованівського району Межирічківської сільської ради.

2. Надати Коротюк Наталії Валеріївні у власність земельну ділянку площею 1.4000 га, в тому числі: пасовища площею 1,4000 га (кадастровий номер 3521485200:02:000:0681) із земель сільськогосподарського призначення державної власності, що перебувають у запасі без зміни цільового призначення для ведення особистого селянського господарства, розташовану на території Голованівського району Межирічківської сільської ради.

3. Право власності на земельну ділянку (кадастровий номер 3521485200:02:000:0681) виникає з моменту державної реєстрації цього права та оформлюється відповідно до Закону України "Про державну реєстрацію речових прав на нерухоме майно та їх обтяжень".

4. Контроль за виконанням цього наказу залишаю за собою.

В.о. начальника
Головного управління

Чувпило В.В.





ДЕРЖАВНА СЛУЖБА УКРАЇНИ З ПИТАНЬ ГЕОДЕЗІЇ, КАРТОГРАФІЇ ТА
КАДАСТРУ

Головне управління Держгеокадастру у Кіровоградській області

вул.Академіка Корольова, 26, м.Кіровоград, 25030, тел.(0522) 34-61-44, факс 34-61-39

E-mail: kirovohrad@land.gov.ua Код ЄДРПОУ 39767636

11.03.2016 11-1252/14-16-СГ **НАКАЗ**

**Про надання дозволу на
розроблення документації
із землеустрою**

Відповідно до статей 15¹, 116, 118, 121, 122 та 186 Земельного кодексу України, Положення про Головне управління Держгеокадастру у Кіровоградській області, затвердженого наказом Держгеокадастру від 03.03.2015 року № 20.

НАКАЗУЮ:

1. Надати Ляшенку Євгену Юрійовичу дозвіл на розроблення проекту землеустрою щодо відведення земельної ділянки у власність із земель сільськогосподарського призначення державної власності, що перебувають у резервному фонді, розташованої на території Петрівського району Луганської сільської ради. Орієнтовний розмір земельної ділянки 1,6500 га, у тому числі: 1,6500 га рілля, із цільовим призначенням – для ведення особистого селянського господарства.

2. Розроблений проект землеустрою щодо відведення земельної ділянки у власність підлягає погодженню та затвердженню відповідно до вимог чинного законодавства.

3. Керівнику відділу Держгеокадастру в Петрівському районі при надходженні проекту землеустрою щодо відведення земельної ділянки у власність забезпечити в установленому законодавством порядку:

3.1. погодження проекту землеустрою щодо відведення земельної ділянки у власність ;

3.2. реєстрацію земельної ділянки у Державному земельному кадастрі.

4. Контроль за виконанням цього наказу залишаю за собою.

В.о. начальника
Головного управління

Чупило В.В.





**ДЕРЖАВНА СЛУЖБА УКРАЇНИ З ПИТАНЬ ГЕОДЕЗІЇ, КАРТОГРАФІЇ ТА
КАДАСТРУ**

Головне управління Держгеокадастру у Кіровоградській області

вул.Академіка Корольова, 26, м.Кіровоград, 25030, тел.(0522) 34-61-44, факс 34-61-39

E-mail: kirovohrad@land.gov.ua Код ЄДРПОУ 39767636

11.03.2016 11-1253/14-16-СГ **НАКАЗ**

**Про надання дозволу на
розроблення документації
із землеустрою**

Відповідно до статей 15¹, 116, 118, 121, 122 та 186 Земельного кодексу України, Положення про Головне управління Держгеокадастру у Кіровоградській області, затвердженого наказом Держгеокадастру від 03.03.2015 року № 20.

НАКАЗУЮ:

1. Надати Малині Сергію Миколайовичу дозвіл на розроблення проекту землеустрою щодо відведення земельної ділянки у власність із земель сільськогосподарського призначення державної власності, що перебувають у запасі, розташованої на території Петрівського району Малинівської сільської ради. Орієнтовний розмір земельної ділянки 2,0000 га, у тому числі: 2,0000 га рілля, із цільовим призначенням – для ведення особистого селянського господарства.

2. Розроблений проект землеустрою щодо відведення земельної ділянки у власність підлягає погодженню та затвердженню відповідно до вимог чинного законодавства.

3. Керівнику відділу Держгеокадастру в Петрівському районі при надходженні проекту землеустрою щодо відведення земельної ділянки у власність забезпечити в установленому законодавством порядку:

3.1. погодження проекту землеустрою щодо відведення земельної ділянки у власність ;

3.2. реєстрацію земельної ділянки у Державному земельному кадастрі.

4. Контроль за виконанням цього наказу залишаю за собою.

В.о. начальника
Головного управління

Чувпило В.В.





ДЕРЖАВНА СЛУЖБА УКРАЇНИ З ПИТАНЬ ГЕОДЕЗІЇ, КАРТОГРАФІЇ ТА
КАДАСТРУ

Головне управління Держгеокадастру у Кіровоградській області

вул. Академіка Корольова, 26, м. Кіровоград, 25030, тел. (0522) 34-61-44, факс 34-61-39
E-mail: kirovohrad@land.gov.ua Код ЄДРПОУ 39767636

11.03.2016 11-1254/14-16-СГ **НАКАЗ**

**Про надання дозволу на
розроблення документації
із землеустрою**

Відповідно до статей 15¹, 116, 118, 121, 122 та 186 Земельного кодексу України, Положення про Головне управління Держгеокадастру у Кіровоградській області, затвердженого наказом Держгеокадастру від 03.03.2015 року № 20,

НАКАЗУЮ:

1. Надати гр. Лавренчуку Ігору Юрійовичу дозвіл на розроблення проекту землеустрою щодо відведення земельної ділянки у власність із земель сільськогосподарського призначення державної власності, що перебувають у резервному фонді, розташованої на території Новопраської селищної ради, Олександрійського району, Кіровоградської області. Орієнтовний розмір земельної ділянки 1,9688 га, в тому числі: 1,9688 га – рілля, із цільовим призначенням – для ведення особистого селянського господарства.

2. Розроблений проект землеустрою щодо відведення земельної ділянки у власність підлягає погодженню та затвердженню відповідно до вимог чинного законодавства.

3. Керівнику управління Держгеокадастру в Олександрійському районі при надходженні проекту землеустрою щодо відведення земельної ділянки у власність забезпечити в установленому законодавством порядку:

3.1. погодження проекту землеустрою щодо відведення земельної ділянки у власність;

3.2. реєстрацію земельної ділянки у Державному земельному кадастрі.

4. Контроль за виконанням цього наказу залишаю за собою.

В.о. начальника
Головного управління

Чувпило В.В.





ДЕРЖАВНА СЛУЖБА УКРАЇНИ З ПИТАНЬ ГЕОДЕЗІЇ, КАРТОГРАФІЇ ТА
КАДАСТРУ

Головне управління Держгеокадастру у Кіровоградській області

вул.Академіка Корольова, 26, м.Кіровоград, 25030, тел.(0522) 34-61-44, факс 34-61-39

E-mail: kirovohrad@land.gov.ua Код ЄДРПОУ 39767636

11.03.2016 11-1255/14-16-СГ **НАКАЗ**

**Про надання дозволу на
розроблення документації
із землеустрою**

Відповідно до статей 15¹, 116, 118, 121, 122 та 186 Земельного кодексу України, Положення про Головне управління Держгеокадастру у Кіровоградській області, затвердженого наказом Держгеокадастру від 03.03.2015 року № 20.

НАКАЗУЮ:

1. Надати Морозу Володимирі Мирославовичу дозвіл на розроблення проекту землеустрою щодо відведення земельної ділянки у власність із земель сільськогосподарського призначення державної власності, що перебувають у запасі, розташованої на території Петрівського району Малинівської сільської ради. Орієнтовний розмір земельної ділянки 2,0000 га, у тому числі: 2,0000 га рілля, із цільовим призначенням – для ведення особистого селянського господарства.

2. Розроблений проект землеустрою щодо відведення земельної ділянки у власність підлягає погодженню та затвердженню відповідно до вимог чинного законодавства.

3. Керівнику відділу Держгеокадастру в Петрівському районі при надходженні проекту землеустрою щодо відведення земельної ділянки у власність забезпечити в установленому законодавством порядку:

3.1. погодження проекту землеустрою щодо відведення земельної ділянки у власність;

3.2. реєстрацію земельної ділянки у Державному земельному кадастрі.

4. Контроль за виконанням цього наказу залишаю за собою.

В.о. начальника
Головного управління

Чувпило В.В.





ДЕРЖАВНА СЛУЖБА УКРАЇНИ З ПИТАНЬ ГЕОДЕЗІЇ, КАРТОГРАФІЇ ТА
КАДАСТРУ

Головне управління Держгеокадастру у Кіровоградській області

вул.АкадемікаКорольова, 26, м.Кіровоград, 25030, тел.(0522) 34-61-44, факс 34-61-39

E-mail:kirovohrad@land.gov.uaКодЄДРПОУ 39767636

11.03.2016 11-1256/14-16-СГ **НАКАЗ**

**Про надання дозволу на
розроблення документації
із землеустрою**

Відповідно до статей 15¹, 116, 118, 121, 122 та 186 Земельного кодексу України, Положення про Головне управління Держгеокадастру у Кіровоградській області, затвердженого наказом Держгеокадастру від 03.03.2015 року № 20,

НАКАЗУЮ:

1. Надати гр. Буріко Олександр Олександровичу дозвіл на розроблення проекту землеустрою щодо відведення земельної ділянки у власність із земель сільськогосподарського призначення державної власності, що перебувають у резервному фонді, розташовані на території Новопраської сільської ради, Олександрійського району, Кіровоградської області. Орієнтовний розмір земельної ділянки 1,9629 га, в тому числі: 1,9629 га – рілля, із цільовим призначенням – для ведення особистого селянського господарства.

2. Розроблений проект землеустрою щодо відведення земельної ділянки у власність підлягає погодженню та затвердженню відповідно до вимог чинного законодавства.

3. Керівнику управління Держгеокадастру в Олександрійському районі при надходженні проекту землеустрою щодо відведення земельної ділянки у власність забезпечити в установленому законодавством порядку:

3.1. погодження проекту землеустрою щодо відведення земельної ділянки у власність;

3.2. реєстрацію земельної ділянки у Державному земельному кадастрі.

4. Контроль за виконанням цього наказу залишаю за собою.

В.о. начальника
Головного управління

Чувпило В.В.





ДЕРЖАВНА СЛУЖБА УКРАЇНИ З ПИТАНЬ ГЕОДЕЗІЇ, КАРТОГРАФІЇ ТА
КАДАСТРУ

Головне управління Держгеокадастру у Кіровоградській області

вул. Академіка Корольова, 26, м. Кіровоград, 25030, тел. (0522) 34-61-44, факс 34-61-39

E-mail: kirovohrad@land.gov.ua Код ЄДРПОУ 39767636

11.03.2016 11-1257/14-16 **НАКАЗ**

**Про затвердження документації
із землеустрою та надання
земельної ділянки у власність
без зміни цільового призначення**

Відповідно до статей 15¹, 20, 116, 118, 121 та 122 Земельного кодексу України, Положення про Головне управління Держгеокадастру у Кіровоградській області, затвердженого наказом Держгеокадастру від 03.03.2015 року № 20.

НАКАЗУЮ:

1. Затвердити проект землеустрою щодо відведення земельної ділянки у власність для ведення особистого селянського господарства на території Голованівського району Межирічківської сільської ради.

2. Надати Вербецькому Ігорю Володимировичу у власність земельну ділянку площею 1,4000 га, в тому числі: пасовища площею 1,4000 га (кадастровий номер 3521485200:02:000:0684) із земель сільськогосподарського призначення державної власності, що перебувають у запасі без зміни цільового призначення для ведення особистого селянського господарства, розташовану на території Голованівського району Межирічківської сільської ради.

3. Право власності на земельну ділянку (кадастровий номер 3521485200:02:000:0684) виникає з моменту державної реєстрації цього права та оформлюється відповідно до Закону України "Про державну реєстрацію речових прав на нерухоме майно та їх обтяжень".

4. Контроль за виконанням цього наказу залишаю за собою.

В.о. начальника
Головного управління

Чувпило В.В.





ДЕРЖАВНА СЛУЖБА УКРАЇНИ З ПИТАНЬ ГЕОДЕЗІЇ, КАРТОГРАФІЇ ТА
КАДАСТРУ

Головне управління Держгеокадастру у Кіровоградській області

вул. Академіка Корольова, 26, м. Кіровоград, 25030, тел. (0522) 34-61-44, факс 34-61-39
E-mail: kirovohrad@land.gov.ua Код ЄДРПОУ 39767636

11.03.2016 11-1258/14-16-СГ **НАКАЗ**

**Про надання дозволу на
розроблення документації
із землеустрою**

Відповідно до статей 15¹, 116, 118, 121, 122 та 186 Земельного кодексу України, Положення про Головне управління Держгеокадастру у Кіровоградській області, затвердженого наказом Держгеокадастру від 03.03.2015 року № 20,

НАКАЗУЮ:

1. Надати гр. Рябченку Сергію Іллічу дозвіл на розроблення проекту землеустрою щодо відведення земельної ділянки у власність із земель сільськогосподарського призначення державної власності, що перебувають у резервному фонді, розташовані на території Новопраської селищної ради, Олександрійського району, Кіровоградської області. Орієнтовний розмір земельної ділянки 1,9683 га, в тому числі: 1,9683 га – рілля, із цільовим призначенням – для ведення особистого селянського господарства

2. Розроблений проект землеустрою щодо відведення земельної ділянки у власність підлягає погодженню та затвердженню відповідно до вимог чинного законодавства.

3. Керівнику управління Держгеокадастру в Олександрійському районі при надходженні проекту землеустрою щодо відведення земельної ділянки у власність забезпечити в установленому законодавством порядку:

3.1. погодження проекту землеустрою щодо відведення земельної ділянки у власність;

3.2. реєстрацію земельної ділянки у Державному земельному кадастрі.

4. Контроль за виконанням цього наказу залишаю за собою.

В.о. начальника
Головного управління

Чувпило В.В.





ДЕРЖАВНА СЛУЖБА УКРАЇНИ З ПИТАНЬ ГЕОДЕЗІЇ, КАРТОГРАФІЇ ТА
КАДАСТРУ

Головне управління Держгеокадастру у Кіровоградській області

вул. Академіка Корольова, 26, м. Кіровоград, 25030, тел. (0522) 34-61-44, факс 34-61-39

E-mail: kirovohrad@ian1.gov.ua Код ЄДРПОУ 39767636

11.03.2016 11-1259/14-16-СГ НАКАЗ

**Про затвердження документації
із землеустрою та надання
земельної ділянки у власність
без зміни цільового призначення**

Відповідно до статей 15¹, 20, 116, 118, 121 та 122 Земельного кодексу України, Положення про Головне управління Держгеокадастру у Кіровоградській області, затвердженого наказом Держгеокадастру від 03.03.2015 року № 20.

НАКАЗУЮ:

1. Затвердити проект землеустрою щодо відведення земельної ділянки у власність для ведення особистого селянського господарства на території Голованівського району Межирічківської сільської ради.

2. Надати Куценку Олегу Васильовичу у власність земельну ділянку площею 1,3987 га, в тому числі: пасовища площею 1,3987 га (кадастровий номер 3521485200:02:000:0814) із земель сільськогосподарського призначення державної власності, що перебувають у запасі без зміни цільового призначення для ведення особистого селянського господарства, розташовану на території Голованівського району Межирічківської сільської ради.

3. Право власності на земельну ділянку (кадастровий номер 3521485200:02:000:0814) виникає з моменту державної реєстрації цього права та оформлюється відповідно до Закону України "Про державну реєстрацію речових прав на нерухоме майно та їх обтяжень".

4. Контроль за виконанням цього наказу залишаю за собою.

В.о. начальника
Головного управління

Чувпило В.В.

Головне управління Держгеокадастру у Кіровоградській області
11-1259/14-16-СГ від 11.03.2016





ДЕРЖАВНА СЛУЖБА УКРАЇНИ З ПИТАНЬ ГЕОДЕЗІЇ, КАРТОГРАФІЇ ТА
КАДАСТРУ

Головне управління Держгеокадастру у Кіровоградській області

вул. Академіка Корольова, 26, м. Кіровоград, 25030, тел. (0522) 34-61-44, факс 34-61-39

E-mail: kirovohrad@land.gov.ua Код ЄДРПОУ 39767636

11.03.2016 11-1260/14-16-СГ **НАКАЗ**

**Про затвердження документації
із землеустрою та надання
земельної ділянки у власність
без зміни цільового призначення**

Відповідно до статей 15¹, 20, 118, 122, 207 та 208 Земельного кодексу України, Положення про Головне управління Держгеокадастру у Кіровоградській області, затвердженого наказом Держгеокадастру від 03.03.2015 року № 20

НАКАЗУЮ:

1. Затвердити проект землеустрою щодо відведення земельної ділянки у власність для ведення особистого селянського господарства на території Торговицької сільської ради Новоархангельського району.

2. Надати Вовкодаву Олександровичу Євгеновичу у власність земельну ділянку площею 2,0000 га, в тому числі: 2,0000 га - пасовище (кадастровий номер 3523687700:02:000:9534) із земель сільськогосподарського призначення державної власності, що перебувають у запасі без зміни цільового призначення для ведення особистого селянського господарства, розташовану на території Торговицької сільської ради Новоархангельського району.

3. Право власності на земельну ділянку (кадастровий номер 3523687700:02:000:9534) виникає з моменту державної реєстрації цього права та оформлюється відповідно до Закону України "Про державну реєстрацію речових прав на нерухоме майно та їх обтяжень".

5. Контроль за виконанням цього наказу залишаю за собою.

В.о. начальника
Головного управління

В.В.Чувпило





ДЕРЖАВНА СЛУЖБА УКРАЇНИ З ПИТАНЬ ГЕОДЕЗІЇ, КАРТОГРАФІЇ ТА
КАДАСТРУ

Головне управління Держгеокадастру у Кіровоградській області

вул. Академіка Корольова, 26, м. Кіровоград, 25030, тел. (0522) 34-61-44, факс 34-61-39

E-mail: kirovohrad@land.gov.ua Код ЄДРПОУ 39767636

11.03.2016 11-1261/14-16-СГ **НАКАЗ**

**Про надання дозволу на
розроблення документації
із землеустрою**

Відповідно до статей 15¹, 116, 118, 121, 122 та 186 Земельного кодексу України, Положення про Головне управління Держгеокадастру у Кіровоградській області, затвердженого наказом Держгеокадастру від 03.03.2015 року № 20,

НАКАЗУЮ:

1. Надати гр. Порплиці Олександр Миколайовичу дозвіл на розроблення проекту землеустрою щодо відведення земельної ділянки у власність із земель сільськогосподарського призначення державної власності, що перебувають у запасі, розташованої на території Костянтинівської сільської ради, Олександрійського району, Кіровоградської області. Орієнтовний розмір земельної ділянки 1,9751 га, в тому числі: 1,9751 га – рілля, із цільовим призначенням – для ведення особистого селянського господарства.

2. Розроблений проект землеустрою щодо відведення земельної ділянки у власність підлягає погодженню та затвердженню відповідно до вимог чинного законодавства.

3. Керівнику управління Держгеокадастру в Олександрійському районі при надходженні проекту землеустрою щодо відведення земельної ділянки у власність забезпечити в установленому законодавством порядку:

3.1. погодження проекту землеустрою щодо відведення земельної ділянки у власність;

3.2. реєстрацію земельної ділянки у Державному земельному кадастрі.

4. Контроль за виконанням цього наказу залишаю за собою.

В.о. начальника
Головного управління

Чувпило В.В.





ДЕРЖАВНА СЛУЖБА УКРАЇНИ З ПИТАНЬ ГЕОДЕЗІЇ, КАРТОГРАФІЇ ТА
КАДАСТРУ

Головне управління Держгеокадастру у Кіровоградській області

вул. Академіка Корольова, 26, м. Кіровоград, 25030, тел. (0522) 34-61-44, факс 34-61-39

E-mail: kirovohrad@land.gov.ua Код ЄДРПОУ 39767636

11.03.2016 11-1262/14-16-СГ **НАКАЗ**

№

**Про затвердження документації
із землеустрою та надання
земельної ділянки у власність
без зміни цільового призначення**

Відповідно до статей 15¹, 20, 116, 118, 121 та 122 Земельного кодексу України, Положення про Головне управління Держгеокадастру у Кіровоградській області, затвердженого наказом Держгеокадастру від 03.03.2015 року № 20.

НАКАЗУЮ:

1. Затвердити проект землеустрою щодо відведення земельної ділянки у власність для ведення особистого селянського господарства на території Знам'янського району Володимирівської сільської ради.

2. Надати Чечіну Сергію Юрійовичу у власність земельну ділянку площею 2,0000 га, в тому числі: пасовища площею 2,0000 га (кадастровий номер 3522280800:02:000:5088) із земель сільськогосподарського призначення державної власності, що перебувають у запасі без зміни цільового призначення для ведення особистого селянського господарства, розташовану на території Знам'янського району Володимирівської сільської ради.

3. Право власності на земельну ділянку (кадастровий номер 3522280800:02:000:5088) виникає з моменту державної реєстрації цього права та оформлюється відповідно до Закону України "Про державну реєстрацію речових прав на нерухоме майно та їх обтяжень".

4. Контроль за виконанням цього наказу залишаю за собою.

В.о. начальника
Головного управління

Чувпило В.В.





ДЕРЖАВНА СЛУЖБА УКРАЇНИ З ПИТАНЬ ГЕОДЕЗІЇ, КАРТОГРАФІЇ ТА
КАДАСТРУ

Головне управління Держгеокадастру у Кіровоградській області

вул. Академіка Корольова, 26, м. Кіровоград, 25030, тел. (0522) 34-61-44, факс 34-61-39

E-mail: kirovohrad@land.gov.ua Код ЄДРПОУ 39767636

11.03.2016 11-1263/14-16-СГ **НАКАЗ**

**Про затвердження документації
із землеустрою та надання
земельної ділянки у власність
без зміни цільового призначення**

Відповідно до статей 15¹, 20, 116, 118, 121 та 122 Земельного кодексу України, Положення про Головне управління Держгеокадастру у Кіровоградській області, затвердженого наказом Держгеокадастру від 03.03.2015 року № 20.

НАКАЗУЮ:

1. Затвердити проект землеустрою щодо відведення земельної ділянки у власність для ведення особистого селянського господарства на території Голованівського району Межирічківської сільської ради.

2. Надати Скрипар Тетяні Анатоліївні у власність земельну ділянку площею 1,4000 га, в тому числі: пасовища площею 1,4000 га (кадастровий номер 3521485200:02:000:0812) із земель сільськогосподарського призначення державної власності, що перебувають у запасі без зміни цільового призначення для ведення особистого селянського господарства, розташовану на території Голованівського району Межирічківської сільської ради.

3. Право власності на земельну ділянку (кадастровий номер 3521485200:02:000:0812) виникає з моменту державної реєстрації цього права та оформлюється відповідно до Закону України "Про державну реєстрацію речових прав на нерухоме майно та їх обтяжень".

4. Контроль за виконанням цього наказу залишаю за собою.

В.о. начальника
Головного управління

Чувпило В.В.





ДЕРЖАВНА СЛУЖБА УКРАЇНИ З ПИТАНЬ ГЕОДЕЗІЇ, КАРТОГРАФІЇ ТА
КАДАСТРУ

Головне управління Держгеокадастру у Кіровоградській області

вул. Академіка Корольова, 26, м. Кіровоград, 25030, тел. (0522) 34-61-44, факс 34-61-39

E-mail: kirovohrad@land.gov.ua Код ЄДРПОУ 39767636

11.03.2016 11-1264/14-16-СГ **НАКАЗ**

**Про затвердження документації
із землеустрою та надання
земельної ділянки у власність
без зміни цільового призначення**

Відповідно до статей 15¹, 20, 116, 118, 121 та 122 Земельного кодексу України, Положення про Головне управління Держгеокадастру у Кіровоградській області, затвердженого наказом Держгеокадастру від 03.03.2015 року № 20.

НАКАЗУЮ:

1. Затвердити проект землеустрою щодо відведення земельної ділянки у власність для ведення особистого селянського господарства на території Знам'янського району Мошоринської сільської ради.

2. Надати Головатому Олександровичу Ярославовичу у власність земельну ділянку площею 2,0000 га, в тому числі: рілля площею 2,0000 га (кадастровий номер 3522284200:03:000:5170) із земель сільськогосподарського призначення державної власності, що перебувають у запасі без зміни цільового призначення для ведення особистого селянського господарства, розташовану на території Знам'янського району Мошоринської сільської ради.

3. Право власності на земельну ділянку (кадастровий номер 3522284200:03:000:5170) виникає з моменту державної реєстрації цього права та оформлюється відповідно до Закону України "Про державну реєстрацію речових прав на нерухоме майно та їх обтяжень".

4. Контроль за виконанням цього наказу залишаю за собою.

В.о. начальника
Головного управління

Чувпило В.В.





ДЕРЖАВНА СЛУЖБА УКРАЇНИ З ПИТАНЬ ГЕОДЕЗІЇ, КАРТОГРАФІЇ ТА
КАДАСТРУ

Головне управління Держгеокадастру у Кіровоградській області

вул. Академіка Корольова, 26, м. Кіровоград, 25030, тел. (0522) 34-61-44, факс 34-61-39

E-mail: kirovohrad@land.gov.ua Код ЄДРПОУ 39767636

11.03.2016 11-1265/14-16-СГ НАКАЗ

**Про надання дозволу на
розроблення документації
із землеустрою**

Відповідно до статей 15¹, 116, 118, 122 та 186 Земельного кодексу України, Положення про Головне управління Держгеокадастру у Кіровоградській області, затвердженого наказом Держгеокадастру від 03.03.2015 року № 20,

НАКАЗУЮ:

1. Надати Драбажі Володимиру Володимировичу дозвіл на розроблення проекту землеустрою щодо відведення земельної ділянки у власність із земель сільськогосподарського призначення державної власності, що перебувають у запасі, розташованої на території Новоолександрівської сільської ради Кіровоградського району Кіровоградської області. Орієнтовний розмір земельної ділянки 2,0000 га - ріллі, із цільовим призначенням – для ведення особистого селянського господарства.

2. Розроблений проект землеустрою щодо відведення земельної ділянки у власність підлягає погодженню та затвердженню відповідно до вимог чинного законодавства.

3. Керівнику управління Держгеокадастру у Кіровоградському районі при надходженні проекту землеустрою щодо відведення земельної ділянки у власність забезпечити в установленному законодавством порядку:

3.1. погодження проекту землеустрою щодо відведення земельної ділянки у власність;

3.2. реєстрацію земельної ділянки у Державному земельному кадастрі.

4. Контроль за виконанням цього наказу залишаю за собою.

В.о. начальника
Головного управління

Чупило В.В.





ДЕРЖАВНА СЛУЖБА УКРАЇНИ З ПИТАНЬ ГЕОДЕЗІЇ, КАРТОГРАФІЇ ТА
КАДАСТРУ

Головне управління Держгеокадастру у Кіровоградській області

вул. Академіка Корольова, 26, м. Кіровоград, 25030, тел. (0522) 34-61-44, факс 34-61-39

E-mail: kirovohrad@land.gov.ua Код ЄДРПОУ 39767636

11.03.2016 11-1266/14-16-СГ **НАКАЗ**

**Про надання дозволу на
розроблення документації
із землеустрою**

Відповідно до статей 15¹, 116, 118, 121, 122 та 186 Земельного кодексу України, Положення про Головне управління Держгеокадастру у Кіровоградській області, затвердженого наказом Держгеокадастру від 03.03.2015 року №20,

НАКАЗУЮ:

1. Надати Парфенову Андрію Олексійовичу дозвіл на розроблення проекту землеустрою щодо відведення земельної ділянки у власність із земель сільськогосподарського призначення державної власності, що перебувають і запасі, розташованої на території Олександрівської сільської ради, Устинівського району, Кіровоградської області. Орієнтовний розмір земельної ділянки 2,0000 га, в тому числі: 2,0000 га – ріллі, із цільовим призначенням – для ведення особистого селянського господарства.

2. Розроблений проект землеустрою щодо відведення земельної ділянки у власність підлягає погодженню та затвердженню відповідно до вимог чинного законодавства.

3. Керівнику відділу Держгеокадастру в Устинівському районі при надходженні проекту землеустрою щодо відведення земельної ділянки у власність забезпечити в установленному законодавством порядку:

3.1. погодження проекту землеустрою щодо відведення земельної ділянки у власність;

3.2. реєстрацію земельної ділянки у Державному земельному кадастрі.

4. Контроль за виконанням цього наказу залишаю за собою.

В.о. начальника
Головного управління

Чувпило В.В.





ДЕРЖАВНА СЛУЖБА УКРАЇНИ З ПИТАНЬ ГЕОДЕЗІЇ, КАРТОГРАФІЇ ТА
КАДАСТРУ

Головне управління Держгеокадастру у Кіровоградській області

вул. Академіка Корольова, 26, м. Кіровоград, 25030, тел. (0522) 34-61-44, факс 34-61-39

E-mail: kirovohrad@land.gov.ua Код ЄДРПОУ 39767636

~~11.03.2016 11-1267/14-16-СГ~~

НАКАЗ

**Про затвердження документації
із землеустрою та надання
земельної ділянки в оренду
без зміни цільового призначення**

Відповідно до статей 15¹, 20, 122, 123, 124, 207 та 208 Земельного кодексу України, Положення про Головного управління Держгеокадастру у Кіровоградській області, затвердженого наказом Держгеокадастру від 03.03.2015 року № 20.

НАКАЗУЮ:

1. Затвердити проект землеустрою щодо відведення земельної ділянки у оренду для ведення фермерського господарства на території Новомиргородського району Костянтинівської сільської ради.

2. Надати громадянину Слюсаренку Андрію Купріяновичу в оренду земельну ділянку площею 30,4000 га, в тому числі: 30,4000 га - рілля, (кадастровий номер 3523883400:02:000:9504) строком на 7 (сім) років із земель сільськогосподарського призначення державної власності, що перебувають у запасі, без зміни цільового призначення для ведення фермерського господарства, розташовану на території Новомиргородського району Костянтинівської сільської ради.

3. Встановити річний розмір орендної плати за користування земельною ділянкою на правах оренди в розмірі 8 (вісім) відсотків від нормативної грошової оцінки.

4. Доручити керівнику управління Держгеокадастру у Новомиргородському районі укласти договір оренди земельної ділянки та забезпечити державну реєстрацію права власності держави у Державному реєстрі речових прав та укласти договір оренди земельної ділянки від імені Головного управління Держгеокадастру у Кіровоградській області.



5. Право користування земельною ділянкою (кадастровий номер 3523883400:02:000:9504) виникає з моменту державної реєстрації цього права та оформлюється відповідно до Закону України "Про державну реєстрацію речових прав на нерухоме майно та їх обтяжень".

6. Контроль за виконанням цього наказу залишаю за собою.

В.о. начальника
Головного управління



Чувпило В.В.





ДЕРЖАВНА СЛУЖБА УКРАЇНИ З ПИТАНЬ ГЕОДЕЗІЇ, КАРТОГРАФІЇ ТА
КАДАСТРУ

Головне управління Держгеокадастру у Кіровоградській області

вул.Академіка Корольова, 26, м.Кіровоград, 25030, тел.(0522) 34-61-44, факс 34-61-39

E-mail: kirovohrad@land.gov.ua Код ЄДРПОУ 39767636

11.03.2016 11-1268/14-16-СГ **НАКАЗ**

**Про затвердження документації
із землеустрою та надання
земельної ділянки у власність
без зміни цільового призначення**

Відповідно до статей 15¹, 20, 116, 118, 121 та 122 Земельного кодексу України, Положення про Головне управління Держгеокадастру у Кіровоградській області, затвердженого наказом Держгеокадастру від 03.03.2015 року № 20.

НАКАЗУЮ:

1. Затвердити проект землеустрою щодо відведення земельної ділянки у власність для ведення особистого селянського господарства на території Кіровоградського району Вишняківської сільської ради.

2. Надати Западенку Вадиму Анатолійовичу у власність земельну ділянку площею 1,4168 га, в тому числі: багаторічні насадження площею 1,4168 га (кадастровий номер 3522581600:02:000:2237) із земель сільськогосподарського призначення державної власності, що перебувають у запасі без зміни цільового призначення для ведення особистого селянського господарства, розташовану на території Кіровоградського району Вишняківської сільської ради.

3. Право власності на земельну ділянку (кадастровий номер 3522581600:02:000:2237) виникає з моменту державної реєстрації цього права та оформлюється відповідно до Закону України "Про державну реєстрацію речових прав на нерухоме майно та їх обтяжень".

4. Контроль за виконанням цього наказу залишаю за собою.

В.о. начальника
Головного управління

Чувпило В.В.

Головне управління Держгеокадастру у Кіровоградській області
11-1268/14-16-СГ від 11.03.2016





ДЕРЖАВНА СЛУЖБА УКРАЇНИ З ПИТАНЬ ГЕОДЕЗІЇ, КАРТОГРАФІЇ ТА
КАДАСТРУ

Головне управління Держгеокадастру у Кіровоградській області

вул.Академіка Корольова, 26, м.Кіровоград, 25030, тел.(0522) 34-61-44, факс 34-61-39

E-mail: kirovohrad@land.gov.ua Код ЄДРПОУ 39767636

11.03.2016 11-1269/14-16-СГ **НАКАЗ**

**Про затвердження документації
із землеустрою та надання
земельної ділянки у власність
без зміни цільового призначення**

Відповідно до статей 15¹, 20, 116, 118, 121 та 122 Земельного кодексу України, Положення про Головне управління Держгеокадастру у Кіровоградській області, затвердженого наказом Держгеокадастру від 03.03.2015 року № 20.

НАКАЗУЮ:

1. Затвердити проект землеустрою щодо відведення земельної ділянки у власність для ведення особистого селянського господарства на території Кіровоградського району Вишняківської сільської ради.

2. Надати Буземському Едуарду Геннадійовичу у власність земельну ділянку площею 1,4168 га, в тому числі: багаторічні насадження площею 1,4168 га (кадастровий номер 3522581600:02:000:2239) із земель сільськогосподарського призначення державної власності, що перебувають у запасі без зміни цільового призначення для ведення особистого селянського господарства, розташовану на території Кіровоградського району Вишняківської сільської ради.

3. Право власності на земельну ділянку (кадастровий номер 3522581600:02:000:2239) виникає з моменту державної реєстрації цього права та оформлюється відповідно до Закону України "Про державну реєстрацію речових прав на нерухоме майно та їх обтяжень".

4. Контроль за виконанням цього наказу залишаю за собою.

В.о. начальника
Головного управління

Чувпило В.В.

Головне управління Держгеокадастру у Кіровоградській області
11-1269/14-16-СГ від 11.03.2016





ДЕРЖАВНА СЛУЖБА УКРАЇНИ З ПИТАНЬ ГЕОДЕЗІЇ, КАРТОГРАФІЇ ТА
КАДАСТРУ

Головне управління Держгеокадастру у Кіровоградській області

вул. Академіка Корольова, 26, м. Кіровоград, 25030, тел. (0522) 34-61-44, факс 34-61-39

E-mail: kirovohrad@land.gov.ua Код ЄДРПОУ 39767636

11.03.2016 11-1270/14-16-СГ **НАКАЗ**

**Про затвердження документації
із землеустрою та надання
земельної ділянки у власність
без зміни цільового призначення**

Відповідно до статей 15¹, 20, 116, 118, 121 та 122 Земельного кодексу України, Положення про Головне управління Держгеокадастру у Кіровоградській області, затвердженого наказом Держгеокадастру від 03.03.2015 року № 20.

НАКАЗУЮ:

1. Затвердити проект землеустрою щодо відведення земельної ділянки у власність для ведення особистого селянського господарства на території Кіровоградського району Вишняківської сільської ради.

2. Надати Прохорову Олександрю Георгійовичу у власність земельну ділянку площею 1,4168 га, в тому числі: багаторічні насадження площею 1,4168 га (кадастровий номер 3522581600:02:000:2235) із земель сільськогосподарського призначення державної власності, що перебувають у запасі без зміни цільового призначення для ведення особистого селянського господарства, розташовану на території Кіровоградського району Вишняківської сільської ради.

3. Право власності на земельну ділянку (кадастровий номер 3522581600:02:000:2235) виникає з моменту державної реєстрації цього права та оформлюється відповідно до Закону України "Про державну реєстрацію речових прав на нерухоме майно та їх обтяжень".

4. Контроль за виконанням цього наказу залишаю за собою.

В.о. начальника
Головного управління

Чувпило В.В.

Головне управління Держгеокадастру у Кіровоградській області
11-1270/14-16-СГ від 11.03.2016





ДЕРЖАВНА СЛУЖБА УКРАЇНИ З ПИТАНЬ ГЕОДЕЗІЇ, КАРТОГРАФІЇ ТА
КАДАСТРУ

Головне управління Держгеокадастру у Кіровоградській області

вул. Академіка Корольова, 26, м. Кіровоград, 25030, тел. (0522) 34-61-44, факс 34-61-39

E-mail: kirovohrad@land.gov.ua Код ЄДРПОУ 39767636

11.03.2016 11-1271/14-16-СГ **НАКАЗ**

**Про затвердження документації
із землеустрою та надання
земельної ділянки у власність
без зміни цільового призначення**

Відповідно до статей 15¹, 20, 116, 118, 121 та 122 Земельного кодексу України, Положення про Головне управління Держгеокадастру у Кіровоградській області, затвердженого наказом Держгеокадастру від 03.03.2015 року № 20.

НАКАЗУЮ:

1. Затвердити проект землеустрою щодо відведення земельної ділянки у власність для ведення особистого селянського господарства на території Новомиргородського району Листопадівської сільської ради.

2. Надати Василенку Миколі Васильовичу у власність земельну ділянку площею 2,0000 га, в тому числі: рілля площею 2,0000 га (кадастровий номер 3523884000:02:002:5097) із земель сільськогосподарського призначення державної власності, що перебувають у запасі без зміни цільового призначення для ведення особистого селянського господарства, розташовану на території Новомиргородського району Листопадівської сільської ради.

3. Право власності на земельну ділянку (кадастровий номер 3523884000:02:002:5097) виникає з моменту державної реєстрації цього права та оформлюється відповідно до Закону України "Про державну реєстрацію речових прав на нерухоме майно та їх обтяжень".

4. Контроль за виконанням цього наказу залишаю за собою.

В.о. начальника
Головного управління

Чувпило В.В.





ДЕРЖАВНА СЛУЖБА УКРАЇНИ З ПИТАНЬ ГЕОДЕЗІЇ, КАРТОГРАФІЇ ТА
КАДАСТРУ

Головне управління Держгеокадастру у Кіровоградській області

вул. Академіка Корольова, 26, м. Кіровоград, 25030, тел. (0522) 34-61-44, факс 34-61-39

E-mail: kirovohrad@land.gov.ua Код ЄДРПОУ 39767636

11.03.2016 11-1272/14-16-СГ **НАКАЗ**

**Про затвердження документації
із землеустрою та надання
земельної ділянки у власність
без зміни цільового призначення**

Відповідно до статей 15¹, 20, 116, 118, 121 та 122 Земельного кодексу України, Положення про Головне управління Держгеокадастру у Кіровоградській області, затвердженого наказом Держгеокадастру від 03.03.2015 року № 20.

НАКАЗУЮ:

1. Затвердити проект землеустрою щодо відведення земельної ділянки у власність для ведення особистого селянського господарства на території Кіровоградського району Вишняківської сільської ради.

2. Надати Матвееву Руслану Вікторовичу у власність земельну ділянку площею 1,4168 га, в тому числі: багаторічні насадження площею 1,4168 га (кадастровий номер 3522581600:02:000:2234) із земель сільськогосподарського призначення державної власності, що перебувають у запасі без зміни цільового призначення для ведення особистого селянського господарства, розташовану на території Кіровоградського району Вишняківської сільської ради.

3. Право власності на земельну ділянку (кадастровий номер 3522581600:02:000:2234) виникає з моменту державної реєстрації цього права та оформлюється відповідно до Закону України "Про державну реєстрацію речових прав на нерухоме майно та їх обтяжень".

4. Контроль за виконанням цього наказу залишаю за собою.

В.о. начальника
Головного управління

Чувпило В.В.

Головне управління Держгеокадастру у Кіровоградській області
11-1272/14-16-СГ від 11.03.2016





ДЕРЖАВНА СЛУЖБА УКРАЇНИ З ПИТАНЬ ГЕОДЕЗІЇ, КАРТОГРАФІЇ ТА
КАДАСТРУ

Головне управління Держгеокадастру у Кіровоградській області

вул. Академіка Корольова, 26, м. Кіровоград, 25030, тел. (0522) 34-61-44, факс 34-61-39

E-mail: kirovohrad@land.gov.ua Код ЄДРПОУ 39767636

11.03.2016 11-1273/14-16-СГ **НАКАЗ**

**Про затвердження документації
із землеустрою та надання
земельної ділянки у власність
без зміни цільового призначення**

Відповідно до статей 15¹, 20, 116, 118, 121 та 122 Земельного кодексу України, Положення про Головне управління Держгеокадастру у Кіровоградській області, затвердженого наказом Держгеокадастру від 03.03.2015 року № 20.

НАКАЗУЮ:

1. Затвердити проект землеустрою щодо відведення земельної ділянки у власність для ведення особистого селянського господарства на території Новомиргородського району Тишківської сільської ради.

2. Надати Лосінцю Віталію Віталійовичу у власність земельну ділянку площею 1,9200 га, в тому числі: рілля площею 1,9200 га (кадастровий номер 3523887300:02:000:5102) із земель сільськогосподарського призначення державної власності, що перебувають у запасі без зміни цільового призначення для ведення особистого селянського господарства, розташовану на території Новомиргородського району Тишківської сільської ради.

3. Право власності на земельну ділянку (кадастровий номер 3523887300:02:000:5102) виникає з моменту державної реєстрації цього права та оформлюється відповідно до Закону України "Про державну реєстрацію речових прав на нерухоме майно та їх обтяжень".

4. Контроль за виконанням цього наказу залишаю за собою.

В.о. начальника
Головного управління

Чувпило В.В.





ДЕРЖАВНА СЛУЖБА УКРАЇНИ З ПИТАНЬ ГЕОДЕЗІЇ, КАРТОГРАФІЇ ТА
КАДАСТРУ

Головне управління Держгеокадастру у Кіровоградській області

вул. Академіка Корольова, 26, м. Кіровоград, 25030, тел. (0522) 34-61-44, факс 34-61-39

E-mail: kirovohrad@land.gov.ua Код ЄДРПОУ 39767636

11.03.2016 11-1274/14-16-СГ **НАКАЗ**

**Про затвердження документації
із землеустрою та надання
земельної ділянки у власність
без зміни цільового призначення**

Відповідно до статей 15¹, 20, 116, 118, 121 та 122 Земельного кодексу України, Положення про Головне управління Держгеокадастру у Кіровоградській області, затвердженого наказом Держгеокадастру від 03.03.2015 року № 20.

НАКАЗУЮ:

1. Затвердити проект землеустрою щодо відведення земельної ділянки у власність для ведення особистого селянського господарства на території Новомиргородського району Капітанівської селищної ради.

2. Надати Бондаренку Сергію Михайловичу у власність земельну ділянку площею 2,0000 га, в тому числі: рілля площею 2,0000 га (кадастровий номер 3523855400:02:002:5300) із земель сільськогосподарського призначення державної власності, що перебувають у запасі без зміни цільового призначення для ведення особистого селянського господарства, розташовану на території Новомиргородського району Капітанівської селищної ради.

3. Право власності на земельну ділянку (кадастровий номер 3523855400:02:002:5300) виникає з моменту державної реєстрації цього права та оформлюється відповідно до Закону України "Про державну реєстрацію речових прав на нерухоме майно та їх обтяжень".

4. Контроль за виконанням цього наказу залишаю за собою.

В.о. начальника
Головного управління

Чувпило В.В.





ДЕРЖАВНА СЛУЖБА УКРАЇНИ З ПИТАНЬ ГЕОДЕЗІЇ, КАРТОГРАФІЇ ТА
КАДАСТРУ

Головне управління Держгеокадастру у Кіровоградській області

вул. Академіка Корольова, 26, м. Кіровоград, 25030. тел. (0522) 34-61-44, факс 34-61-39

E-mail: kirovohrad@land.gov.ua Код ЄДРПОУ 39767636

11.03.2016 11-1275/14-16-СГ **НАКАЗ**

**Про затвердження документації
із землеустрою та надання
земельної ділянки у власність
без зміни цільового призначення**

Відповідно до статей 15¹, 20, 116, 118, 121, 122 Земельного кодексу України, Положення про Головне управління Держгеокадастру у Кіровоградській області, затвердженого наказом Держгеокадастру від 03.03.2015 № 20.

НАКАЗУЮ:

1. Затвердити проект землеустрою щодо відведення земельної ділянки у власність для ведення особистого селянського господарства на території Кропивницької сільської ради Новоукраїнського району.

2. Надати Жуку Івану Івановичу у власність земельну ділянку площею 2,0000 га, в тому числі: 2,0000 га - пасовища (кадастровий номер 3524082800:02:000:0817) із земель сільськогосподарського призначення державної власності, що перебувають в запасі без зміни цільового призначення для ведення особистого селянського господарства, розташовану на території Кропивницької сільської ради Новоукраїнського району.

3. Право власності на земельну ділянку (кадастровий номер 3524082800:02:000:0817) виникає з моменту державної реєстрації цього права та оформлюється відповідно до Закону України "Про державну реєстрацію речових прав на нерухоме майно та їх обтяжень".

4. Контроль за виконанням цього наказу залишаю за собою.

В.о. начальника
Головного управління

В.В. Чувпило





ДЕРЖАВНА СЛУЖБА УКРАЇНИ З ПИТАНЬ ГЕОДЕЗІЇ, КАРТОГРАФІЇ ТА
КАДАСТРУ

Головне управління Держгеокадастру у Кіровоградській області

вул. Академіка Корольова, 26, м. Кіровоград, 25030, тел. (0522) 34-61-44, факс 34-61-39

E-mail: kirovohrad@land.gov.ua Код ЄДРПОУ 39767636

11.03.2016 11-1276/14-16-СГ **НАКАЗ**

**Про затвердження документації
із землеустрою та надання
земельної ділянки у власність
без зміни цільового призначення**

Відповідно до статей 15¹, 20, 116, 118, 121 та 122 Земельного кодексу України, Положення про Головне управління Держгеокадастру у Кіровоградській області, затвердженого наказом Держгеокадастру від 03.03.2015 року № 20.

НАКАЗУЮ:

1. Затвердити проект землеустрою щодо відведення земельної ділянки у власність для ведення особистого селянського господарства на території Петрівського району Богданівської сільської ради.

2. Надати Кіміну Олександр Миколайовичу у власність земельну ділянку площею 2,0000 га, в тому числі: рілля площею 2,0000 га (кадастровий номер 3524980800:02:000:5147) із земель сільськогосподарського призначення державної власності, що перебувають у резерві без зміни цільового призначення для ведення особистого селянського господарства, розташовану на території Петрівського району Богданівської сільської ради.

3. Право власності на земельну ділянку (кадастровий номер 3524980800:02:000:5147) виникає з моменту державної реєстрації цього права та оформлюється відповідно до Закону України "Про державну реєстрацію речових прав на нерухоме майно та їх обтяжень".

4. Контроль за виконанням цього наказу залишаю за собою.

В.о. начальника
Головного управління

Чувпило В.В.





ДЕРЖАВНА СЛУЖБА УКРАЇНИ З ПИТАНЬ ГЕОДЕЗІЇ, КАРТОГРАФІЇ ТА
КАДАСТРУ

Головне управління Держгеокадастру у Кіровоградській області

вул.АкадемікаКорольова, 26, м.Кіровоград, 25030, тел.(0522) 34-61-44, факс 34-61-39

E-mail:kirovohrad@land.gov.uaКодЄДРПОУ 39767636

11.03.2016 11-1277/14-16-СГ **НАКАЗ**

**Про надання дозволу на
розроблення документації
із землеустрою**

Відповідно до статей 15¹, 116, 118, 122 та 186 Земельного кодексу України, Положення про Головне управління Держгеокадастру у Кіровоградській області, затвердженого наказом Держгеокадастру від 03.03.2015 року № 20,

НАКАЗУЮ:

1. Надати Лисоконю Олександрю Віталійовичу дозвіл на розроблення проекту землеустрою щодо відведення земельної ділянки у власність із земель сільськогосподарського призначення державної власності, що перебуває у запасі, розташованої на території Первозванівської сільської ради Кіровоградського району Кіровоградської області. Орієнтовний розмір земельної ділянки 2,0000 га - ріллі, із цільовим призначенням – для ведення особистого селянського господарства.

2. Розроблений проект землеустрою щодо відведення земельної ділянки у власність підлягає погодженню та затвердженню відповідно до вимог чинного законодавства.

3. Керівнику управління Держгеокадастру у Кіровоградському районі при надходженні проекту землеустрою щодо відведення земельної ділянки у власність забезпечити в установленному законодавством порядку:

3.1. погодження проекту землеустрою щодо відведення земельної ділянки у власність;

3.2. реєстрацію земельної ділянки у Державному земельному кадастрі.

4. Контроль за виконанням цього наказу залишаю за собою.

В.о. начальника
Головного управління

Чувпило В.В.





ДЕРЖАВНА СЛУЖБА УКРАЇНИ З ПИТАНЬ ГЕОДЕЗІЇ, КАРТОГРАФІЇ ТА
КАДАСТРУ

Головне управління Держгеокадастру у Кіровоградській області

вул.Академіка Корольова, 26, м.Кіровоград, 25030, тел.(0522) 34-61-44, факс 34-61-39

E-mail: kirovohrad@land.gov.ua Код ЄДРПОУ 39767636

11.03.2016 11-1278/14-16-СГ **НАКАЗ**

**Про затвердження документації
із землеустрою та надання
земельної ділянки у власність
без зміни цільового призначення**

Відповідно до статей 15¹, 20, 116, 118, 121, 122 та 186 Земельного кодексу України, Положення про Головного управління Держгеокадастру у Кіровоградській області, затвердженого наказом Держгеокадастру від 03.03.2015 року № 20

НАКАЗУЮ:

1. Затвердити проект землеустрою щодо відведення земельної ділянки у власність для ведення особистого селянського господарства, на території Кіровоградського району Оситнязької сільської ради.

2. Надати Висоцькому Юрію Володимировичу у власність земельну ділянку площею 2,0000 га, в тому числі: 2,0000 га - рілля, (кадастровий номер 3522586400:02:000:8618) із земель сільськогосподарського призначення державної власності, що перебувають у запасі, без зміни цільового призначення для ведення особистого селянського господарства, розташовану на території Кіровоградського району Оситнязької сільської ради

3. Право власності на земельну ділянку (кадастровий номер 3522586400:02:000:8618) виникає з моменту державної реєстрації цього права та оформлюється відповідно до Закону України "Про державну реєстрацію речових прав на нерухоме майно та їх обтяжень".

4. Контроль за виконанням цього наказу залишаю за собою.

В.о. начальника Головного управління

Чувпило В.В.





ДЕРЖАВНА СЛУЖБА УКРАЇНИ З ПИТАНЬ ГЕОДЕЗІЇ, КАРТОГРАФІЇ ТА
КАДАСТРУ

Головне управління Держгеокадастру у Кіровоградській області

вул. Академіка Корольова, 26, м. Кіровоград, 25030, тел. (0522) 34-61-44, факс 34-61-39

E-mail: kirovohrad@land.gov.ua Код ЄДРПОУ 39767636

11.03.2016 11-1279/14-16-СГ **НАКАЗ**

**Про надання дозволу на
розроблення документації
із землеустрою**

Відповідно до статей 15¹, 116, 118, 121, 122 та 186 Земельного кодексу України, Положення про Головне управління Держгеокадастру у Кіровоградській області, затвердженого наказом Держгеокадастру від 03.03.2015 року №20,

НАКАЗУЮ:

1. Надати Олещенку Олександрю Олександровичу дозвіл на розроблення проекту землеустрою щодо відведення земельної ділянки у власність із земель сільськогосподарського призначення державної власності, що перебувають у резервному фонді, розташовані на території Ганно-Требинівської сільської ради Устинівського району Кіровоградської області. Орієнтовний розмір земельної ділянки 2,0000 га, в тому числі: 2,0000 га - ріллі, із цільовим призначенням – для ведення особистого селянського господарства.

2. Розроблений проект землеустрою щодо відведення земельної ділянки у власність підлягає погодженню та затвердженню відповідно до вимог чинного законодавства.

3. Керівнику відділу Держгеокадастру в Устинівському районі при надходженні проекту землеустрою щодо відведення земельної ділянки у власність забезпечити в установленному законодавством порядку:

3.1. погодження проекту землеустрою щодо відведення земельної ділянки у власність;

3.2. реєстрацію земельної ділянки у Державному земельному кадастрі.

4. Контроль за виконанням цього наказу залишаю за собою.

В.о. начальника
Головного управління

Чувпило В.В.





ДЕРЖАВНА СЛУЖБА УКРАЇНИ З ПИТАНЬ ГЕОДЕЗІЇ, КАРТОГРАФІЇ ТА
КАДАСТРУ

Головне управління Держгеокадастру у Кіровоградській області

вул.Академіка Корольова, 26, м.Кіровоград, 25030, тел.(0522) 34-61-44, факс 34-61-39

E-mail: kirovohrad@land.gov.ua Код ЄДРПОУ 39767636

11.03.2016 11-1280/14-16-СГ **НАКАЗ**

**Про затвердження документації
із землеустрою та надання
земельної ділянки у власність
без зміни цільового призначення**

Відповідно до статей 15¹, 20, 116, 118, 121, 122 та 186 Земельного кодексу України, Положення про Головного управління Держгеокадастру у Кіровоградській області, затвердженого наказом Держгеокадастру від 03.03.2015 року № 20

НАКАЗУЮ:

1. Затвердити проект землеустрою щодо відведення земельної ділянки у власність для ведення особистого селянського господарства, на території Кіровоградського району Федорівської сільської ради

2. Надати Цуркану Миколі Івановичу у власність земельну ділянку площею 0,7500 га, в тому числі: 0,7500 га - рілля, (кадастровий номер 3522587600:02:000:2344) із земель сільськогосподарського призначення державної власності, що перебувають у запасі, без зміни цільового призначення для ведення особистого селянського господарства, розташовану на території Кіровоградського району Федорівської сільської ради

3. Право власності на земельну ділянку (кадастровий номер 3522587600:02:000:2344) виникає з моменту державної реєстрації цього права та оформлюється відповідно до Закону України "Про державну реєстрацію речових прав на нерухоме майно та їх обтяжень".

4. Контроль за виконанням цього наказу залишаю за собою.

В.о. начальника Головного управління

Чувпило В.В.





ДЕРЖАВНА СЛУЖБА УКРАЇНИ З ПИТАНЬ ГЕОДЕЗІЇ, КАРТОГРАФІЇ ТА
КАДАСТРУ

Головне управління Держгеокадастру у Кіровоградській області

вул. Академіка Корольова, 26, м. Кіровоград, 25030, тел. (0522) 34-61-44, факс 34-61-39

E-mail: kirovohrad@land.gov.ua Код ЄДРПОУ 39767636

11.03.2016 11-1281/14-16-СГ **НАКАЗ**

**Про затвердження документації
із землеустрою та надання
земельної ділянки у власність
без зміни цільового призначення**

Відповідно до статей 15¹, 20, 116, 118, 121, 122 Земельного кодексу України, Положення про Головне управління Держгеокадастру у Кіровоградській області, затвердженого наказом Держгеокадастру від 03.03.2015 року № 20.

НАКАЗУЮ:

1. Затвердити проект землеустрою щодо відведення земельної ділянки у власність для ведення особистого селянського господарства, розташовану на території Кіровоградського району Аджамської сільської ради.

2. Надати Ткачу Євгенію Васильовичу у власність земельну ділянку площею 1,3189 га, в тому числі: 1,3189 га - рілля, (кадастровий номер 3522580300:04:000:5008) із земель сільськогосподарського призначення державної власності, що перебувають у запасі, без зміни цільового призначення для ведення особистого селянського господарства, розташовану на території Кіровоградського району Аджамської сільської ради.

3. Право власності на земельну ділянку (кадастровий номер 3522580300:04:000:5008) виникає з моменту державної реєстрації цього права та оформлюється відповідно до Закону України "Про державну реєстрацію речових прав на нерухоме майно та їх обтяжень".

4. Контроль за виконанням цього наказу залишаю за собою.

В.о. начальника
Головного управління

Чувпило В.В.





ДЕРЖАВНА СЛУЖБА УКРАЇНИ З ПИТАНЬ ГЕОДЕЗІЇ, КАРТОГРАФІЇ ТА
КАДАСТРУ

Головне управління Держгеокадастру у Кіровоградській області

вул.АкадемікаКорольова, 26, м.Кіровоград, 25030, тел.(0522) 34-61-44, факс 34-61-39

E-mail:kirovohrad@land.gov.uaКодЄДРПОУ 39767636

11.03.2016 11-1282/14-16-СГ **НАКАЗ**

**Про надання дозволу на
розроблення документації
із землеустрою**

Відповідно до статей 15¹, 116, 118, 122 та 186 Земельного кодексу України, Положення про Головне управління Держгеокадастру у Кіровоградській області, затвердженого наказом Держгеокадастру від 03.03.2015 року № 20,

НАКАЗУЮ:

1. Надати Романовському Вадиму Альбертовичу дозвіл на розроблення проекту землеустрою щодо відведення земельної ділянки у власність із земель сільськогосподарського призначення державної власності, що перебувають у резервному фонді, розташовані на території Великоандрусівської сільської ради Світловодського району Кіровоградської області. Орієнтовний розмір земельної ділянки 2,0000 га - ріллі, із цільовим призначенням – для ведення особистого селянського господарства

2. Розроблений проект землеустрою щодо відведення земельної ділянки у власність підлягає погодженню та затвердженню відповідно до вимог чинного законодавства.

3. Керівнику управління Держгеокадастру у Світловодському районі при надходженні проекту землеустрою щодо відведення земельної ділянки у власність забезпечити в установленному законодавством порядку:

3.1. погодження проекту землеустрою щодо відведення земельної ділянки у власність;

3.2. реєстрацію земельної ділянки у Державному земельному кадастрі.

4. Контроль за виконанням цього наказу залишаю за собою.

В.о. начальника
Головного управління

Чувпило В.В.





ДЕРЖАВНА СЛУЖБА УКРАЇНИ З ПИТАНЬ ГЕОДЕЗІЇ, КАРТОГРАФІЇ ТА
КАДАСТРУ

Головне управління Держгеокадастру у Кіровоградській області

вул. Академіка Корольова, 26, м. Кіровоград, 25030, тел. (0522) 34-61-44, факс 34-61-39

E-mail: kirovohrad@land.gov.ua Код ЄДРПОУ 39767636

11.03.2016 11-1283/14-16-СГ **НАКАЗ**

**Про затвердження документації
із землеустрою та надання
земельної ділянки у власність
без зміни цільового призначення**

Відповідно до статей 15¹, 20, 116, 118, 121 та 122 Земельного кодексу України, Положення про Головне управління Держгеокадастру у Кіровоградській області, затвердженого наказом Держгеокадастру від 03.03.2015 року № 20.

НАКАЗУЮ:

1. Затвердити проект землеустрою щодо відведення земельної ділянки у власність для ведення особистого селянського господарства на території Олександрійського району Лікарівської сільської ради.

2. Надати Білозору Олександрю Сергійовичу у власність земельну ділянку площею 2,0000 га, в тому числі: рілля площею 2,0000 га (кадастровий номер 3520384600:02:000:5094) із земель сільськогосподарського призначення державної власності, що перебувають у запасі без зміни цільового призначення для ведення особистого селянського господарства, розташовану на території Олександрійського району Лікарівської сільської ради.

3. Право власності на земельну ділянку (кадастровий номер 3520384600:02:000:5094) виникає з моменту державної реєстрації цього права та оформлюється відповідно до Закону України "Про державну реєстрацію речових прав на нерухоме майно та їх обтяжень".

4. Контроль за виконанням цього наказу залишаю за собою.

В.о. начальника
Головного управління

Чувпило В.В.





ДЕРЖАВНА СЛУЖБА УКРАЇНИ З ПИТАНЬ ГЕОДЕЗІЇ, КАРТОГРАФІЇ ТА
КАДАСТРУ

Головне управління Держгеокадастру у Кіровоградській області

вул.АкадемікаКорольова, 26, м.Кіровоград, 25030, тел.(0522) 34-61-44, факс 34-61-39

E-mail:kirovohrad@land.gov.uaКодЄДРПОУ 39767636

11.03.2016 11-1284/14-16-СГ **НАКАЗ**

**Про надання дозволу на
розроблення документації
із землеустрою**

Відповідно до статей 15¹, 116, 118, 122 та 186 Земельного кодексу України, Положення про Головне управління Держгеокадастру у Кіровоградській області, затвердженого наказом Держгеокадастру від 03.03.2015 року № 20,

НАКАЗУЮ:

1. Надати Бердніку Миколі Володимировичу дозвіл на розроблення проекту землеустрою щодо відведення земельної ділянки у власність із земель сільськогосподарського призначення державної власності, що перебувають у запасі, розташованої на території Мар'ївської сільської ради Компаніївського району Кіровоградської області. Орієнтовний розмір земельної ділянки 2,0000 га - ріллі, із цільовим призначенням – для ведення особистого селянського господарства.

2. Розроблений проект землеустрою щодо відведення земельної ділянки у власність підлягає погодженню та затвердженню відповідно до вимог чинного законодавства.

3. Керівнику відділу Держгеокадастру у Компаніївському районі при надходженні проекту землеустрою щодо відведення земельної ділянки у власність забезпечити в установленому законодавством порядку:

3.1. погодження проекту землеустрою щодо відведення земельної ділянки у власність;

3.2. реєстрацію земельної ділянки у Державному земельному кадастрі.

4. Контроль за виконанням цього наказу залишаю за собою.

В.о. начальника
Головного управління

Чувпило В.В.





ДЕРЖАВНА СЛУЖБА УКРАЇНИ З ПИТАНЬ ГЕОДЕЗІЇ, КАРТОГРАФІЇ ТА
КАДАСТРУ

Головне управління Держгеокадастру у Кіровоградській області

вул. Академіка Корольова, 26, м. Кіровоград, 25030, тел. (0522) 34-61-44, факс 34-61-39

E-mail: kirovohrad@land.gov.ua Код ЄДРПОУ 39767636

11.03.2016 11-1285/14-16-СГ **НАКАЗ**

**Про затвердження документації
із землеустрою та надання
земельної ділянки у власність
без зміни цільового призначення**

Відповідно до статей 15¹, 20, 116, 118, 121 та 122 Земельного кодексу України, Положення про Головне управління Держгеокадастру у Кіровоградській області, затвердженого наказом Держгеокадастру від 03.03.2015 року № 20.

НАКАЗУЮ:

1. Затвердити проект землеустрою щодо відведення земельної ділянки у власність для ведення особистого селянського господарства на території Бобринецького району Сугокліївської сільської ради.

2. Надати Коломійцю Олександрю Сергійовичу у власність земельну ділянку площею 2,0000 га, в тому числі: рілля площею 2,0000 га (кадастровий номер 3520887000:02:000:5214) із земель сільськогосподарського призначення державної власності, що перебувають у запасі без зміни цільового призначення для ведення особистого селянського господарства, розташовану на території Бобринецького району Сугокліївської сільської ради.

3. Право власності на земельну ділянку (кадастровий номер 3520887000:02:000:5214) виникає з моменту державної реєстрації цього права та оформлюється відповідно до Закону України "Про державну реєстрацію речових прав на нерухоме майно та їх обтяжень".

4. Контроль за виконанням цього наказу залишаю за собою.

В.о. начальника
Головного управління

Чувпило В.В.





ДЕРЖАВНА СЛУЖБА УКРАЇНИ З ПИТАНЬ ГЕОДЕЗІЇ, КАРТОГРАФІЇ ТА
КАДАСТРУ

Головне управління Держгеокадастру у Кіровоградській області

вул.АкадемікаКорольова, 26, м.Кіровоград, 25030, тел.(0522) 34-61-44, факс 34-61-39

E-mail:kirovohrad@land.gov.uaКодЄДРПОУ 39767636

11.03.2016 11-1286/14-16-СГ **НАКАЗ**

**Про надання дозволу на
розроблення документації
із землеустрою**

Відповідно до статей 15¹, 116, 118, 122 та 186 Земельного кодексу України, Положення про Головне управління Держгеокадастру у Кіровоградській області, затвердженого наказом Держгеокадастру від 03.03.2015 року № 20,

НАКАЗУЮ:

1. Надати Хромову Андрію Сергійовичу дозвіл на розроблення проекту землеустрою щодо відведення земельної ділянки у власність із земель сільськогосподарського призначення державної власності, що перебувають у запасі, розташованої на території Аджамської сільської ради Кіровоградського району Кіровоградської області. Орієнтовний розмір земельної ділянки 2,0000 га - ріллі, із цільовим призначенням – для ведення особистого селянського господарства.

2. Розроблений проект землеустрою щодо відведення земельної ділянки у власність підлягає погодженню та затвердженню відповідно до вимог чинного законодавства.

3. Керівнику управління Держгеокадастру у Кіровоградському районі при надходженні проекту землеустрою щодо відведення земельної ділянки у власність забезпечити в установленому законодавством порядку:

3.1. погодження проекту землеустрою щодо відведення земельної ділянки у власність;

3.2. реєстрацію земельної ділянки у Державному земельному кадастрі.

4. Контроль за виконанням цього наказу залишаю за собою.

В.о. начальника
Головного управління

Чувпило В.В.





**ДЕРЖАВНА СЛУЖБА УКРАЇНИ З ПИТАНЬ ГЕОДЕЗІЇ, КАРТОГРАФІЇ ТА
КАДАСТРУ**

Головне управління Держгеокадастру у Кіровоградській області

вул.Академіка Корольова, 26, м.Кіровоград, 25030, тел.(0522) 34-61-44, факс 34-61-39

E-mail: kirovohrad@land.gov.ua Код ЄДРПОУ 39767636

11.03.2016 11-1287/14-16-СГ **НАКАЗ**

**Про затвердження документації
із землеустрою та надання
земельної ділянки у власність
без зміни цільового призначення**

Відповідно до статей 15¹, 20, 116, 118, 121 та 122 Земельного кодексу України, Положення про Головне управління Держгеокадастру у Кіровоградській області, затвердженого наказом Держгеокадастру від 03.03.2015 року № 20.

НАКАЗУЮ:

1. Затвердити проект землеустрою щодо відведення земельної ділянки у власність для ведення особистого селянського господарства на території Олександрівського району Цвітненської сільської ради.

2. Надати Коцуру Миколі Миколайовичу у власність земельну ділянку площею 1,9531 га, в тому числі: рілля площею 1,9531 га (кадастровий номер 3520588500:02:000:5005) із земель сільськогосподарського призначення державної власності, що перебувають у запасі без зміни цільового призначення для ведення особистого селянського господарства, розташовану на території Олександрівського району Цвітненської сільської ради.

3. Право власності на земельну ділянку (кадастровий номер 3520588500:02:000:5005) виникає з моменту державної реєстрації цього права та оформлюється відповідно до Закону України "Про державну реєстрацію речових прав на нерухоме майно та їх обтяжень".

4. Контроль за виконанням цього наказу залишаю за собою.

В.о. начальника
Головного управління

Чувпило В.В.





ДЕРЖАВНА СЛУЖБА УКРАЇНИ З ПИТАНЬ ГЕОДЕЗІЇ, КАРТОГРАФІЇ ТА
КАДАСТРУ

Головне управління Держгеокадастру у Кіровоградській області

вул.Академіка Корольова, 26, м.Кіровоград, 25030, тел.(0522) 34-61-44, факс 34-61-39

E-mail: kirovohrad@land.gov.ua Код ЄДРПОУ 39767636

11.03.2016 11-1288/14-16-СГ **НАКАЗ**

**Про надання дозволу на
розроблення документації
із землеустрою**

Відповідно до статей 15¹, 116, 118, 122 та 186 Земельного кодексу України, Положення про Головне управління Держгеокадастру у Кіровоградській області, затвердженого наказом Держгеокадастру від 03.03.2015 року №.20,

НАКАЗУЮ:

1. Надати Вершиніну Дмитру Васильовичу дозвіл на розроблення проекту землеустрою щодо відведення земельної ділянки у власність із земель сільськогосподарського призначення державної власності, що перебувають у запасі, розташовані на території Комінтернівської сільської ради Олександрійського району Кіровоградської області. Орієнтовний розмір земельної ділянки 2,0000 га - ріллі, із цільовим призначенням – для ведення особистого селянського господарства.

2. Розроблений проект землеустрою щодо відведення земельної ділянки у власність підлягає погодженню та затвердженню відповідно до вимог чинного законодавства.

3. Керівнику управління Держгеокадастру в Олександрійському районі при надходженні проекту землеустрою щодо відведення земельної ділянки у власність забезпечити в установленому законодавством порядку:

3.1. погодження проекту землеустрою щодо відведення земельної ділянки у власність;

3.2. реєстрацію земельної ділянки у Державному земельному кадастрі.

4. Контроль за виконанням цього наказу залишаю за собою.

В.о. начальника
Головного управління

Чувпило В.В.





ДЕРЖАВНА СЛУЖБА УКРАЇНИ З ПИТАНЬ ГЕОДЕЗІЇ, КАРТОГРАФІЇ ТА
КАДАСТРУ

Головне управління Держгеокадастру у Кіровоградській області

вул. Академіка Корольова, 26, м. Кіровоград, 25030, тел. (0522) 34-61-44, факс 34-61-39

E-mail: kirovohrad@land.gov.ua Код ЄДРПОУ 39767636

11.03.2016 11-1289/14-16-СГ **НАКАЗ**

**Про затвердження документації
із землеустрою та надання
земельної ділянки у власність
без зміни цільового призначення**

Відповідно до статей 15¹, 20, 116, 118, 121 та 122 Земельного кодексу України, Положення про Головне управління Держгеокадастру у Кіровоградській області, затвердженого наказом Держгеокадастру від 03.03.2015 року № 20.

НАКАЗУЮ:

1. Затвердити проект землеустрою щодо відведення земельної ділянки у власність для ведення особистого селянського господарства на території Голованівського району Журавлинської сільської ради.

2. Надати Петруку Дмитру Володимировичу у власність земельну ділянку площею 2,0000 га, в тому числі: пасовища площею 2,0000 га (кадастровий номер 3521481800:02:000:0522) із земель сільськогосподарського призначення державної власності, що перебувають у запасі без зміни цільового призначення для ведення особистого селянського господарства, розташовану на території Голованівського району Журавлинської сільської ради.

3. Право власності на земельну ділянку (кадастровий номер 3521481800:02:000:0522) виникає з моменту державної реєстрації цього права та оформлюється відповідно до Закону України "Про державну реєстрацію речових прав на нерухоме майно та їх обтяжень".

4. Контроль за виконанням цього наказу залишаю за собою.

В.о. начальника
Головного управління

Чувпило В.В.





ДЕРЖАВНА СЛУЖБА УКРАЇНИ З ПИТАНЬ ГЕОДЕЗІЇ, КАРТОГРАФІЇ ТА
КАДАСТРУ

Головне управління Держгеокадастру у Кіровоградській області

вул. Академіка Корольова, 26, м. Кіровоград, 25030, тел. (0522) 34-61-44, факс 34-61-39

E-mail: kirovohrad@land.gov.ua Код ЄДРПОУ 39767636

11.03.2016 11-1290/14-16-СГ **НАКАЗ**

**Про затвердження документації
із землеустрою та надання
земельної ділянки у власність
без зміни цільового призначення**

Відповідно до статей 15¹, 20, 116, 118, 121 та 122 Земельного кодексу України, Положення про Головне управління Держгеокадастру у Кіровоградській області, затвердженого наказом Держгеокадастру від 03.03.2015 року № 20.

НАКАЗУЮ:

1. Затвердити проект землеустрою щодо відведення земельної ділянки у власність для ведення особистого селянського господарства на території Голованівського району Межирічківської сільської ради.

2. Надати Павлійчук Лілії Сергіївні у власність земельну ділянку площею 1,4000 га, в тому числі: пасовища площею 1,4000 га (кадастровий номер 3521485200:02:000:0680) із земель сільськогосподарського призначення державної власності, що перебувають у запасі без зміни цільового призначення для ведення особистого селянського господарства, розташовану на території Голованівського району Межирічківської сільської ради.

3. Право власності на земельну ділянку (кадастровий номер 3521485200:02:000:0680) виникає з моменту державної реєстрації цього права та оформлюється відповідно до Закону України "Про державну реєстрацію речових прав на нерухоме майно та їх обтяжень".

4. Контроль за виконанням цього наказу залишаю за собою.

В.о. начальника
Головного управління

Чувпило В.В.





ДЕРЖАВНА СЛУЖБА УКРАЇНИ З ПИТАНЬ ГЕОДЕЗІЇ, КАРТОГРАФІЇ ТА
КАДАСТРУ

Головне управління Держгеокадастру у Кіровоградській області

вул.АкадемікаКорольова, 26, м.Кіровоград, 25030, тел.(0522) 34-61-44, факс 34-61-39
E-mail:kirovohrad@land.gov.uaКодЄДРПОУ 39767636

11.03.2016 11-1291/14-16-СГ НАКАЗ

**Про надання дозволу на
розроблення документації
із землеустрою**

Відповідно до статей 15¹, 116, 118, 122 та 186 Земельного кодексу України, Положення про Головне управління Держгеокадастру у Кіровоградській області, затвердженого наказом Держгеокадастру від 03.03.2015 року № 20,

НАКАЗУЮ:

1. Надати Літвінку Миколі Леонідовичу дозвіл на розроблення проекту землеустрою щодо відведення земельної ділянки у власність із земель сільськогосподарського призначення державної власності, що перебувають у резервному фонді, розташованої на території Бандурівської сільської ради Олександрійського району Кіровоградської області. Орієнтовний розмір земельної ділянки 2,0000 га - ріллі, із цільовим призначенням – для ведення особистого селянського господарства.

2. Розроблений проект землеустрою щодо відведення земельної ділянки у власність підлягає погодженню та затвердженню відповідно до вимог чинного законодавства.

3. Керівнику управління Держгеокадастру в Олександрійському районі при надходженні проекту землеустрою щодо відведення земельної ділянки у власність забезпечити в установленному законодавством порядку:

3.1. погодження проекту землеустрою щодо відведення земельної ділянки у власність;

3.2. реєстрацію земельної ділянки у Державному земельному кадастрі.

4. Контроль за виконанням цього наказу залишаю за собою.

В.о. начальника
Головного управління

Чупило В.В.





ДЕРЖАВНА СЛУЖБА УКРАЇНИ З ПИТАНЬ ГЕОДЕЗІЇ, КАРТОГРАФІЇ ТА
КАДАСТРУ

Головне управління Держгеокадастру у Кіровоградській області

вул. Академіка Корольова, 26, м. Кіровоград, 25030, тел. (0522) 34-61-44, факс 34-61-39
E-mail: kirovohrad@land.gov.ua Код ЄДРПОУ 39767636

11.03.2016 11-1292/14-16-СГ **НАКАЗ**

**Про затвердження документації
із землеустрою та надання
земельної ділянки у власність
без зміни цільового призначення**

Відповідно до статей 15¹, 20, 116, 118, 121, 122 Земельного кодексу України, Положення про Головне управління Держгеокадастру у Кіровоградській області, затвердженого наказом Держгеокадастру від 03.03.2015 року № 20.

НАКАЗУЮ:

1. Затвердити проект землеустрою щодо відведення земельної ділянки у власність для ведення особистого селянського господарства на території Варварівської сільської ради Долинського району

2. Надати Харюку Василю Флоровичу у власність земельну ділянку площею 2,0000 га, в тому числі: 2,0000 га - рілля, (кадастровий номер 3521981300:02:000:5009) із земель сільськогосподарського призначення державної власності, що перебувають в резерві без зміни цільового призначення для ведення особистого селянського господарства, розташовану на території Варварівської сільської ради Долинського району.

3. Право власності на земельну ділянку (кадастровий номер 3521981300:02:000:5009) виникає з моменту державної реєстрації цього права та оформлюється відповідно до Закону України "Про державну реєстрацію речових прав на нерухоме майно та їх обтяжень".

4. Контроль за виконанням цього наказу залишаю за собою.

В.о. начальника
Головного управління

В.В. Чувпило

Головне управління Держгеокадастру у Кіровоградській області
11-1292/14-16-СГ від 11.03.2016





ДЕРЖАВНА СЛУЖБА УКРАЇНИ З ПИТАНЬ ГЕОДЕЗІЇ, КАРТОГРАФІЇ ТА
КАДАСТРУ

Головне управління Держгеокадастру у Кіровоградській області

вул.АкадемікаКорольова, 26, м.Кіровоград, 25030, тел.(0522) 34-61-44, факс 34-61-39

E-mail:kirovohrad@land.gov.uaКодСДРПОУ 39767636

11.03.2016 11-1293/14-16-СГ НАКАЗ

**Про надання дозволу на
розроблення документації
із землеустрою**

Відповідно до статей 15¹, 116, 118, 122 та 186 Земельного кодексу України, Положення про Головне управління Держгеокадастру у Кіровоградській області, затвердженого наказом Держгеокадастру від 03.03.2015 року № 20,

НАКАЗУЮ:

1. Надати Єгорову Віталію Володимировичу дозвіл на розроблення проекту землеустрою щодо відведення земельної ділянки у власність із земель сільськогосподарського призначення державної власності, що перебувають у резервному фонді, розташовані на території Бандурівської сільської ради Олександрійського району Кіровоградської області. Орієнтовний розмір земельної ділянки 2,0000 га - ріллі, із цільовим призначенням – для ведення особистого селянського господарства.

2. Розроблений проект землеустрою щодо відведення земельної ділянки у власність підлягає погодженню та затвердженню відповідно до вимог чинного законодавства.

3. Керівнику управління Держгеокадастру в Олександрійському районі при надходженні проекту землеустрою щодо відведення земельної ділянки у власність забезпечити в установленому законодавством порядку:

3.1. погодження проекту землеустрою щодо відведення земельної ділянки у власність;

3.2. реєстрацію земельної ділянки у Державному земельному кадастрі.

4. Контроль за виконанням цього наказу залишаю за собою.

В.о. начальника
Головного управління

Чувпило В.В.





ДЕРЖАВНА СЛУЖБА УКРАЇНИ З ПИТАНЬ ГЕОДЕЗІЇ, КАРТОГРАФІЇ ТА
КАДАСТРУ

Головне управління Держгеокадастру у Кіровоградській області

вул. Академіка Корольова, 26, м. Кіровоград, 25030, тел. (0522) 34-61-44, факс 34-61-39

E-mail: kirovohrad@land.gov.ua Код ЄДРПОУ 39767636

11.03.2016 11-1294/14-16-СГ **НАКАЗ**

**Про затвердження документації
із землеустрою та надання
земельної ділянки у власність
без зміни цільового призначення**

Відповідно до статей 15¹, 20, 116, 118, 121, 122 Земельного кодексу України, Положення про Головне управління Держгеокадастру у Кіровоградській області, затвердженого наказом Держгеокадастру від 03.03.2015 року № 20.

НАКАЗУЮ:

1. Затвердити проект землеустрою щодо відведення земельної ділянки у власність для ведення особистого селянського господарства на території Олександрівської сільської ради Долинського району

2. Надати Головку Олександрю Вікторовичу у власність земельну ділянку площею 1,5000 га, в тому числі: 1,5000 га - рілля, (кадастровий номер 3521980400:02:000:5504) із земель сільськогосподарського призначення державної власності, що перебувають в резерві без зміни цільового призначення для ведення особистого селянського господарства, розташовану на території Олександрівської сільської ради Долинського району

3. Право власності на земельну ділянку (кадастровий номер 3521980400:02:000:5504) виникає з моменту державної реєстрації цього права та оформлюється відповідно до Закону України "Про державну реєстрацію речових прав на нерухоме майно та їх обтяжень".

4. Контроль за виконанням цього наказу залишаю за собою.

В.о. начальника
Головного управління

В.В. Чувпило

Головне управління Держгеокадастру у Кіровоградській області
11-1294/14-16-СГ від 11.03.2016





ДЕРЖАВНА СЛУЖБА УКРАЇНИ З ПИТАНЬ ГЕОДЕЗІЇ, КАРТОГРАФІЇ ТА
КАДАСТРУ

Головне управління Держгеокадастру у Кіровоградській області

вул. Академіка Корольова, 26, м. Кіровоград, 25030, тел. (0522) 34-61-44, факс 34-61-39

E-mail: kirovohrad@land.gov.ua Код ЄДРПОУ 39767636

11.03.2016 11-1295/14-16-СГ **НАКАЗ**

**Про затвердження документації
із землеустрою та надання
земельної ділянки у власність
без зміни цільового призначення**

Відповідно до статей 15¹, 20, 116, 118, 121 та 122 Земельного кодексу України, Положення про Головне управління Держгеокадастру у Кіровоградській області, затвердженого наказом Держгеокадастру від 03.03.2015 року № 20.

НАКАЗУЮ:

1. Затвердити проект землеустрою щодо відведення земельної ділянки у власність для ведення особистого селянського господарства на території Долинського району Варварівської сільської ради.

2. Надати Ткаченку Олександрю Івановичу у власність земельну ділянку площею 2,0000 га, в тому числі: рілля площею 2,0000 га (кадастровий номер 3521981300:02:000:5027) із земель сільськогосподарського призначення державної власності, що перебувають у запасі без зміни цільового призначення для ведення особистого селянського господарства, розташовану на території Долинського району Варварівської сільської ради.

3. Право власності на земельну ділянку (кадастровий номер 3521981300:02:000:5027) виникає з моменту державної реєстрації цього права та оформлюється відповідно до Закону України "Про державну реєстрацію речових прав на нерухоме майно та їх обтяжень".

4. Контроль за виконанням цього наказу залишаю за собою.

В.о. начальника
Головного управління

Чувпило В.В.





ДЕРЖАВНА СЛУЖБА УКРАЇНИ З ПИТАНЬ ГЕОДЕЗІЇ, КАРТОГРАФІЇ ТА
КАДАСТРУ

Головне управління Держгеокадастру у Кіровоградській області

вул.АкадемікаКорольова, 26, м.Кіровоград, 25030, тел.(0522) 34-61-44, факс 34-61-39

E-mail:kirovohrad@land.gov.uaКодЄДРПОУ 39767636

11.03.2016 11-1296/14-16-СГ **НАКАЗ**

**Про надання дозволу на
розроблення документації
із землеустрою**

Відповідно до статей 15¹, 116, 118, 122 та 186 Земельного кодексу України, Положення про Головне управління Держгеокадастру у Кіровоградській області, затвердженого наказом Держгеокадастру від 03.03.2015 року № 20,

НАКАЗУЮ:

1. Надати Шаркезі Адаму Андрійовичу дозвіл на розроблення проекту землеустрою щодо відведення земельної ділянки у власність із земель сільськогосподарського призначення державної власності, що перебуває у запасі, розташованої на території Лікарівської сільської ради Олександрійського району Кіровоградської області. Орієнтовний розмір земельної ділянки 2,0000 га - ріллі, із цільовим призначенням – для ведення особистого селянського господарства.

2. Розроблений проект землеустрою щодо відведення земельної ділянки у власність підлягає погодженню та затвердженню відповідно до вимог чинного законодавства.

3. Керівнику управління Держгеокадастру в Олександрійському районі при надходженні проекту землеустрою щодо відведення земельної ділянки у власність забезпечити в установленному законодавством порядку:

3.1. погодження проекту землеустрою щодо відведення земельної ділянки у власність;

3.2. реєстрацію земельної ділянки у Державному земельному кадастрі.

4. Контроль за виконанням цього наказу залишаю за собою.

В.о. начальника
Головного управління

Чувпило В.В.





ДЕРЖАВНА СЛУЖБА УКРАЇНИ З ПИТАНЬ ГЕОДЕЗІЇ, КАРТОГРАФІЇ ТА
КАДАСТРУ

Головне управління Держгеокадастру у Кіровоградській області

вул. Академіка Корольова, 26, м. Кіровоград, 25030, тел. (0522) 34-61-44, факс 34-61-39

E-mail: kirovohrad@land.gov.ua Код ЄДРПОУ 39767636

11.03.2016 11-1297/14-16-СГ **НАКАЗ**

**Про затвердження документації
із землеустрою та надання
земельної ділянки у власність
без зміни цільового призначення**

Відповідно до статей 15¹, 20, 116, 118, 121 та 122 Земельного кодексу України, Положення про Головне управління Держгеокадастру у Кіровоградській області, затвердженого наказом Держгеокадастру від 03.03.2015 року № 20.

НАКАЗУЮ:

1. Затвердити проект землеустрою щодо відведення земельної ділянки у власність для ведення особистого селянського господарства на території Знам'янського району Богданівської сільської ради.

2. Надати Максименку Вадиму Анатолійовичу у власність земельну ділянку площею 2,0000 га, в тому числі: рілля площею 2,0000 га (кадастровий номер 3522280400:02:000:5186; 3522280400:02:000:5187) із земель сільськогосподарського призначення державної власності, що перебувають у запасі без зміни цільового призначення для ведення особистого селянського господарства, розташовану на території Знам'янського району Богданівської сільської ради.

3. Право власності на земельну ділянку (кадастровий номер 3522280400:02:000:5186; 3522280400:02:000:5187) виникає з моменту державної реєстрації цього права та оформлюється відповідно до Закону України "Про державну реєстрацію речових прав на нерухоме майно та їх обтяжень".

4. Контроль за виконанням цього наказу залишаю за собою.

В.о. начальника
Головного управління

Чувпило В.В.

Головне управління Держгеокадастру у Кіровоградській області
11-1297/14-16-СГ від 11.03.2016





ДЕРЖАВНА СЛУЖБА УКРАЇНИ З ПИТАНЬ ГЕОДЕЗІЇ, КАРТОГРАФІЇ ТА
КАДАСТРУ

Головне управління Держгеокадастру у Кіровоградській області

вул.Академіка Корольова, 26, м.Кіровоград, 25030, тел.(0522) 34-61-44, факс 34-61-39

E-mail: kirovohrad@land.gov.ua Код ЄДРПОУ 39767636

11.03.2016 11-1298/14-16-СГ **НАКАЗ**

**Про затвердження документації
із землеустрою та надання
земельної ділянки у власність
без зміни цільового призначення**

Відповідно до статей 15¹, 20, 116, 118, 121 та 122 Земельного кодексу України, Положення про Головне управління Держгеокадастру у Кіровоградській області, затвердженого наказом Держгеокадастру від 03.03.2015 року № 20.

НАКАЗУЮ:

1. Затвердити проект землеустрою щодо відведення земельної ділянки у власність для ведення особистого селянського господарства на території Знам'янського району Богданівської сільської ради.

2. Надати Галусі Віктору Васильовичу у власність земельну ділянку площею 2,0000 га, в тому числі: рілля площею 2,0000 га (кадастровий номер 3522280400:02:000:5188) із земель сільськогосподарського призначення державної власності, що перебувають у резерві без зміни цільового призначення для ведення особистого селянського господарства, розташовану на території Знам'янського району Богданівської сільської ради.

3. Право власності на земельну ділянку (кадастровий номер 3522280400:02:000:5188) виникає з моменту державної реєстрації цього права та оформлюється відповідно до Закону України "Про державну реєстрацію речових прав на нерухоме майно та їх обтяжень".

4. Контроль за виконанням цього наказу залишаю за собою.

В.о. начальника
Головного управління

Чувпило В.В.





ДЕРЖАВНА СЛУЖБА УКРАЇНИ З ПИТАНЬ ГЕОДЕЗІЇ, КАРТОГРАФІЇ ТА
КАДАСТРУ

Головне управління Держгеокадастру у Кіровоградській області

вул. Академіка Корольова, 26, м. Кіровоград, 25030, тел. (0522) 34-61-44, факс 34-61-39

E-mail: kirovohrad@land.gov.ua Код ЄДРПОУ 39767636

11.03.2016 11-1299/14-16-СГ **НАКАЗ**

**Про затвердження документації
із землеустрою та надання
земельної ділянки у власність
без зміни цільового призначення**

Відповідно до статей 15¹, 20, 116, 118, 121 та 122 Земельного кодексу України, Положення про Головне управління Держгеокадастру у Кіровоградській області, затвердженого наказом Держгеокадастру від 03.03.2015 року № 20.

НАКАЗУЮ:

1. Затвердити проект землеустрою щодо відведення земельної ділянки у власність для ведення особистого селянського господарства на території Знам'янського району Володимирівської сільської ради.

2. Надати Красножону Сергію Сергійовичу у власність земельну ділянку площею 2,0000 га, в тому числі: пасовище площею 2,0000 га (кадастровий номер 3522280800:02:000:5087) із земель сільськогосподарського призначення державної власності, що перебувають у запасі без зміни цільового призначення для ведення особистого селянського господарства, розташовану на території Знам'янського району Володимирівської сільської ради.

3. Право власності на земельну ділянку (кадастровий номер 3522280800:02:000:5087) виникає з моменту державної реєстрації цього права та оформлюється відповідно до Закону України "Про державну реєстрацію речових прав на нерухоме майно та їх обтяжень".

4. Контроль за виконанням цього наказу залишаю за собою.

В.о. начальника
Головного управління

Чувпило В.В.

Головне управління Держгеокадастру у Кіровоградській області

11-1299/14-16-СГ від 11.03.2016





ДЕРЖАВНА СЛУЖБА УКРАЇНИ З ПИТАНЬ ГЕОДЕЗІЇ, КАРТОГРАФІЇ ТА
КАДАСТРУ

Головне управління Держгеокадастру у Кіровоградській області

вул. Академіка Корольова, 26, м. Кіровоград, 25030, тел. (0522) 34-61-44, факс 34-61-39

E-mail: kirovohrad@land.gov.ua Код ЄДРПОУ 39767636

11.03.2016 11-1300/14-16-СГ **НАКАЗ**

**Про затвердження документації
із землеустрою та надання
земельної ділянки у власність
без зміни цільового призначення**

Відповідно до статей 15¹, 20, 116, 118, 121 та 122 Земельного кодексу України, Положення про Головне управління Держгеокадастру у Кіровоградській області, затвердженого наказом Держгеокадастру від 03.03.2015 року № 20.

НАКАЗУЮ:

1. Затвердити проект землеустрою щодо відведення земельної ділянки у власність для ведення особистого селянського господарства на території Знам'янського району Диківської сільської ради.

2. Надати Голосяку Олександрю Олеговичу у власність земельну ділянку площею 1,7140 га, в тому числі: рілля площею 1,7140 га (кадастровий номер 3522281200:02:000:5049) із земель сільськогосподарського призначення державної власності, що перебувають у резерві без зміни цільового призначення для ведення особистого селянського господарства, розташовану на території Знам'янського району Диківської сільської ради.

3. Право власності на земельну ділянку (кадастровий номер 3522281200:02:000:5049) виникає з моменту державної реєстрації цього права та оформлюється відповідно до Закону України "Про державну реєстрацію речових прав на нерухоме майно та їх обтяжень".

4. Контроль за виконанням цього наказу залишаю за собою.

В.о. начальника
Головного управління

Чувпило В.В.





ДЕРЖАВНА СЛУЖБА УКРАЇНИ З ПИТАНЬ ГЕОДЕЗІЇ, КАРТОГРАФІЇ ТА
КАДАСТРУ

Головне управління Держгеокадастру у Кіровоградській області

вул.Академіка Корольова, 26, м.Кіровоград, 25030, тел.(0522) 34-61-44, факс 34-61-39

E-mail: kirovohrad@land.gov.ua Код ЄДРПОУ 39767636

11.03.2016 11-1301/14-16-СГ **НАКАЗ**

**Про затвердження документації
із землеустрою та надання
земельної ділянки у власність
без зміни цільового призначення**

Відповідно до статей 15¹, 20, 116, 118, 121 та 122 Земельного кодексу України, Положення про Головне управління Держгеокадастру у Кіровоградській області, затвердженого наказом Держгеокадастру від 03.03.2015 року № 20.

НАКАЗУЮ:

1. Затвердити проект землеустрою щодо відведення земельної ділянки у власність для ведення особистого селянського господарства на території Знам'янського району Диківської сільської ради.

2. Надати Караушу Олександрю Сергійовичу у власність земельну ділянку площею 2,0000 га, в тому числі: рілля площею 2,0000 га (кадастровий номер 3522281200:02:000:5051) із земель сільськогосподарського призначення державної власності, що перебувають у резерві без зміни цільового призначення для ведення особистого селянського господарства, розташовану на території Знам'янського району Диківської сільської ради.

3. Право власності на земельну ділянку (кадастровий номер 3522281200:02:000:5051) виникає з моменту державної реєстрації цього права та оформлюється відповідно до Закону України "Про державну реєстрацію речових прав на нерухоме майно та їх обтяжень".

4. Контроль за виконанням цього наказу залишаю за собою.

В.о. начальника
Головного управління

Чувпило В.В.





ДЕРЖАВНА СЛУЖБА УКРАЇНИ З ПИТАНЬ ГЕОДЕЗІЇ, КАРТОГРАФІЇ ТА
КАДАСТРУ

Головне управління Держгеокадастру у Кіровоградській області

вул.Академіка Корольова, 26, м.Кіровоград, 25030, тел.(0522) 34-61-44, факс 34-61-39

E-mail: kirovohrad@land.gov.ua Код ЄДРПОУ 39767636

11.03.2016 11-1302/14-16-СГ **НАКАЗ**

**Про затвердження документації
із землеустрою та надання
земельної ділянки у власність
без зміни цільового призначення**

Відповідно до статей 15¹, 20, 116, 118, 121 та 122 Земельного кодексу України, Положення про Головне управління Держгеокадастру у Кіровоградській області, затвердженого наказом Держгеокадастру від 03.03.2015 року № 20.

НАКАЗУЮ:

1. Затвердити проект землеустрою щодо відведення земельної ділянки у власність для ведення особистого селянського господарства на території Знам'янського району Петрівської сільської ради.

2. Надати Каложному Олексію Володимировичу у власність земельну ділянку площею 2,0000 га, в тому числі: рілля площею 2,0000 га (кадастровий номер 3522285400:02:000:5097) із земель сільськогосподарського призначення державної власності, що перебувають у резерві без зміни цільового призначення для ведення особистого селянського господарства, розташовану на території Знам'янського району Петрівської сільської ради.

3. Право власності на земельну ділянку (кадастровий номер 3522285400:02:000:5097) виникає з моменту державної реєстрації цього права та оформлюється відповідно до Закону України "Про державну реєстрацію речових прав на нерухоме майно та їх обтяжень".

4. Контроль за виконанням цього наказу залишаю за собою.

В.о. начальника
Головного управління

Чувпило В.В.





ДЕРЖАВНА СЛУЖБА УКРАЇНИ З ПИТАНЬ ГЕОДЕЗІЇ, КАРТОГРАФІЇ ТА
КАДАСТРУ

Головне управління Держгеокадастру у Кіровоградській області

вул.Академіка Корольова, 26, м.Кіровоград, 25030, тел.(0522) 34-61-44, факс 34-61-39

E-mail: kirovohrad@land.gov.ua Код ЄДРПОУ 39767636

11.03.2016 11-1303/14-16-СГ **НАКАЗ**

**Про затвердження документації
із землеустрою та надання
земельної ділянки у власність
без зміни цільового призначення**

Відповідно до статей 15¹, 20, 116, 118, 121 та 122 Земельного кодексу України, Положення про Головне управління Держгеокадастру у Кіровоградській області, затвердженого наказом Держгеокадастру від 03.03.2015 року № 20.

НАКАЗУЮ:

1. Затвердити проект землеустрою щодо відведення земельної ділянки у власність для ведення особистого селянського господарства на території Знам'янського району Петрівської сільської ради.

2. Надати Ліпику Віталію Леонідовичу у власність земельну ділянку площею 2,0000 га, в тому числі: рілля площею 2,0000 га (кадастровий номер 3522285400:02:000:5095) із земель сільськогосподарського призначення державної власності, що перебувають у резерві без зміни цільового призначення для ведення особистого селянського господарства, розташовану на території Знам'янського району Петрівської сільської ради.

3. Право власності на земельну ділянку (кадастровий номер 3522285400:02:000:5095) виникає з моменту державної реєстрації цього права та оформлюється відповідно до Закону України "Про державну реєстрацію речових прав на нерухоме майно та їх обтяжень".

4. Контроль за виконанням цього наказу залишаю за собою.

В.о. начальника
Головного управління

Чувпило В.В.





ДЕРЖАВНА СЛУЖБА УКРАЇНИ З ПИТАНЬ ГЕОДЕЗІЇ, КАРТОГРАФІЇ ТА
КАДАСТРУ

Головне управління Держгеокадастру у Кіровоградській області

вул.Академіка Корольова, 26. м.Кіровоград, 25030, тел.(0522) 34-61-44, факс 34-61-39

E-mail: kirovohrad@land.gov.ua Код ЄДРПОУ 39767636

11.03.2016 11-1304/14-16-**НАКАЗ**

**Про надання дозволу на
розроблення документації
із землеустрою**

Відповідно до статей 15¹, 116, 118, 121, 122 та 186 Земельного кодексу України, Положення про Головне управління Держгеокадастру у Кіровоградській області, затвердженого наказом Держгеокадастру від 03.03.2015 року № 20.

НАКАЗУЮ:

1. Надати Волчихіну Віктору Григоровичу дозвіл на розроблення проекту землеустрою щодо відведення земельної ділянки у власність із земель сільськогосподарського призначення державної власності, що перебувають у резерві, розташованої на території Кіровоградського району Володимирівської сільської ради. Орієнтовний розмір земельної ділянки 1,5996 га, в тому числі: 1,5996 га – рілля, із цільовим призначенням – для ведення особистого селянського господарства.

2. Розроблений проекту землеустрою щодо відведення земельної ділянки у власність підлягає погодженню та затвердженню відповідно до вимог чинного законодавства.

3. Керівнику управління Держгеокадастру у Кіровоградському районі при надходженні проекту землеустрою щодо відведення земельної ділянки у власність забезпечити в установленому законодавством порядку:

3.1. погодження проекту землеустрою щодо відведення земельної ділянки у власність;

3.2. реєстрацію земельної ділянки у Державному земельному кадастрі.

4. Контроль за виконанням цього наказу залишаю за собою.

В.о. начальника
Головного управління

Чувпило В.В.





ДЕРЖАВНА СЛУЖБА УКРАЇНИ З ПИТАНЬ ГЕОДЕЗІЇ, КАРТОГРАФІЇ ТА
КАДАСТРУ

Головне управління Держгеокадастру у Кіровоградській області

вул. Академіка Корольова, 26, м. Кіровоград, 25030, тел. (0522) 34-61-44, факс 34-61-39

E-mail: kirovohrad@land.gov.ua Код ЄДРПОУ 39767636

11.03.2016 11-1305/14-16-СНАКАЗ

**Про затвердження документації
із землеустрою та надання
земельної ділянки у власність
без зміни цільового призначення**

Відповідно до статей 15¹, 20, 116, 118, 121, 122 Земельного кодексу України, Положення про Головне управління Держгеокадастру у Кіровоградській області, затвердженого наказом Держгеокадастру від 03.03.2015 року № 20.

НАКАЗУЮ:

1. Затвердити проект землеустрою щодо відведення земельної ділянки у власність для ведення особистого селянського господарства, розташовану на території Кіровоградського району Володимирівської сільської ради.

2. Надати Волчихіну Сергію Вікторовичу у власність земельну ділянку площею 1,5000 га, в тому числі: 1,5000 га - рілля, (кадастровий номер 3522581800:02:000:2848) із земель сільськогосподарського призначення державної власності, що перебувають у резерві, без зміни цільового призначення для ведення особистого селянського господарства, розташовану на території Кіровоградського району Володимирівської сільської ради.

3. Право власності на земельну ділянку (кадастровий номер 3522581800:02:000:2848) виникає з моменту державної реєстрації цього права та оформлюється відповідно до Закону України "Про державну реєстрацію речових прав на нерухоме майно та їх обтяжень".

4. Контроль за виконанням цього наказу залишаю за собою.

В.о. начальника
Головного управління

Чувпило В.В.





ДЕРЖАВНА СЛУЖБА УКРАЇНИ З ПИТАНЬ ГЕОДЕЗІЇ, КАРТОГРАФІЇ ТА
КАДАСТРУ

Головне управління Держгеокадастру у Кіровоградській області

вул.Академіка Корольова, 26, м.Кіровоград, 25030, тел.(0522) 34-61-44, факс 34-61-39

E-mail: kirovohrad@land.gov.ua Код ЄДРПОУ 39767636

11.03.2016 11-1306/14-16-**НАКАЗ**

**Про затвердження документації
із землеустрою та надання
земельної ділянки у власність
без зміни цільового призначення**

Відповідно до статей 15¹, 20, 116, 118, 121, 122 Земельного кодексу України, Положення про Головне управління Держгеокадастру у Кіровоградській області, затвердженого наказом Держгеокадастру від 03.03.2015 року № 20.

НАКАЗУЮ:

1. Затвердити проект землеустрою щодо відведення земельної ділянки у власність для ведення особистого селянського господарства, розташовану на території Кіровоградського району Володимирівської сільської ради.

2. Надати Волчихіну Віктору Вікторовичу у власність земельну ділянку площею 1,5000 га, в тому числі: 1,5000 га - рілля, (кадастровий номер 3522581800:02:000:2849) із земель сільськогосподарського призначення державної власності, що перебувають у запасі, без зміни цільового призначення для ведення особистого селянського господарства, розташовану на території Кіровоградського району Володимирівської сільської ради.

3. Право власності на земельну ділянку (кадастровий номер 3522581800:02:000:2849) виникає з моменту державної реєстрації цього права та оформлюється відповідно до Закону України "Про державну реєстрацію речових прав на нерухоме майно та їх обтяжень".

4. Контроль за виконанням цього наказу залишаю за собою.

В.о. начальника
Головного управління

Чувпило В.В.





ДЕРЖАВНА СЛУЖБА УКРАЇНИ З ПИТАНЬ ГЕОДЕЗІЇ, КАРТОГРАФІЇ ТА
КАДАСТРУ

Головне управління Держгеокадастру у Кіровоградській області

вул. Академіка Корольова, 26, м. Кіровоград, 25030. тел. (0522) 34-61-44, факс 34-61-39

E-mail: kirovohrad@land.gov.ua Код СДРГІОУ 39767636

12.03.2016 11-1307/14-16-СГ НАКАЗ

**Про надання дозволу на
розроблення документації
із землеустрою**

Відповідно до статей 15¹, 116, 118, 122 та 186 Земельного кодексу України, Положення про Головне управління Держгеокадастру у Кіровоградській області, затвердженого наказом Держгеокадастру від 03.03.2015 року № 20.

НАКАЗУЮ:

1. Надати Князеву Ігорю Володимировичу дозвіл на розроблення проекту землеустрою щодо відведення земельної ділянки у власність із земель сільськогосподарського призначення державної власності (запасу), розташованої на території Долинської міської ради Долинського району. Орієнтовний розмір земельної ділянки 2,0000 га - ріллі, із цільовим призначенням – для ведення особистого селянського господарства.

2. Розроблений проект землеустрою щодо відведення земельної ділянки у власність підлягає погодженню та затвердженню відповідно до вимог чинного законодавства.

3. Керівнику Відділу Держгеокадастру у Долинському районі при надходженні проекту землеустрою щодо відведення земельної ділянки у власність забезпечити в установленному законодавством порядку:

3.1. погодження проекту землеустрою щодо відведення земельної ділянки у власність;

3.2. реєстрацію земельної ділянки у Державному земельному кадастрі.

4. Контроль за виконанням цього наказу залишаю за собою.

В.о. начальника
Головного управління

В.В. Чувпило





ДЕРЖАВНА СЛУЖБА УКРАЇНИ З ПИТАНЬ ГЕОДЕЗІЇ, КАРТОГРАФІЇ ТА
КАДАСТРУ

Головне управління Держгеокадастру у Кіровоградській області

вул. Академіка Корольова, 26, м. Кіровоград, 25030, тел. (0522) 34-61-44, факс 34-61-39

E-mail: kirovohrad@land.gov.ua Код ЄДРПОУ 39767636

12.03.2016 11-1308/14-16-СГ НАКАЗ

**Про надання дозволу на
розроблення документації
із землеустрою**

Відповідно до статей 15-1, 116, 118, 121, 122 та 186 Земельного кодексу України, Положення про Головне управління Держгеокадастру у Кіровоградській області, затвердженого наказом Держгеокадастру від 03.03.2015 року № 20

НАКАЗУЮ:

1. Надати Коломойцеву Сергію Станіславовичу дозвіл на розроблення проекту землеустрою щодо відведення земельної ділянки у власність із земель сільськогосподарського призначення державної власності, що перебувають у запасі, розташованої на території Долинського району Першотравневої сільської ради. Орієнтовний розмір земельної ділянки 2,0000 га, у тому числі: 2,0000 га – ріллі, із цільовим призначенням - для ведення особистого селянського господарства.

2. Розроблений проект землеустрою щодо відведення земельної ділянки у власність підлягає погодженню та затвердженню відповідно до вимог чинного законодавства.

3. Керівнику відділу Держгеокадастру у Долинському районі при надходженні проекту землеустрою щодо відведення земельної ділянки у власність забезпечити в установленому законодавством порядку:

3.1. погодження проекту землеустрою щодо відведення земельної ділянки у власність;

3.2. реєстрацію земельної ділянки у Державному земельному кадастрі.

4. Контроль за виконанням цього наказу залишаю за собою.

В.о. начальника
Головного управління

Чувпило В.В.





ДЕРЖАВНА СЛУЖБА УКРАЇНИ З ПИТАНЬ ГЕОДЕЗІЇ, КАРТОГРАФІЇ ТА
КАДАСТРУ

Головне управління Держгеокадастру у Кіровоградській області

вул. Академіка Корольова, 26, м. Кіровоград, 25030. тел. (0522) 34-61-44, факс 34-61-39

E-mail: kirovohrad@land.gov.ua Код ЄДРПОУ 39767636

12.03.2016 11-1309/14-16-СГ НАКАЗ

Про надання дозволу на
розроблення документації
із землеустрою

Відповідно до статей 15¹, 116, 118, 122 та 186 Земельного кодексу України, Положення про Головне управління Держгеокадастру у Кіровоградській області, затвердженого наказом Держгеокадастру від 03.03.2015 № 20.

НАКАЗУЮ:

1. Надати Шилову Максиму Павловичу дозвіл на розроблення проекту землеустрою щодо відведення земельної ділянки у власність із земель сільськогосподарського призначення державної власності (запасу), розташованої на території Долинської міської ради Долинського району. Орієнтовний розмір земельної ділянки 2,0000 га - ріллі, із цільовим призначенням – для ведення особистого селянського господарства.

2. Розроблений проект землеустрою щодо відведення земельної ділянки у власність підлягає погодженню та затвердженню відповідно до вимог чинного законодавства.

3. Керівнику Відділу Держгеокадастру у Долинському районі при надходженні проекту землеустрою щодо відведення земельної ділянки у власність забезпечити в установленому законодавством порядку:

3.1. погодження проекту землеустрою щодо відведення земельної ділянки у власність;

3.2. реєстрацію земельної ділянки у Державному земельному кадастрі.

4. Контроль за виконанням цього наказу залишаю за собою.

В.о. начальника
Головного управління

В.В. Чувпило





ДЕРЖАВНА СЛУЖБА УКРАЇНИ З ПИТАНЬ ГЕОДЕЗІЇ, КАРТОГРАФІЇ ТА
КАДАСТРУ

Головне управління Держгеокадастру у Кіровоградській області

вул.Академіка Корольова, 26, м.Кіровоград, 25030. тел.(0522) 34-61-14, факс 34-61-39

E-mail: kirovograd@land.gov.ua Код ЄДРПОУ 39767636

12.03.2016 11-1310/14-16-СНАКАЗ

**Про надання дозволу на
розроблення документації
із землеустрою**

Відповідно до статей 15¹, 116, 118, 122 та 186 Земельного кодексу України, Положення про Головне управління Держгеокадастру у Кіровоградській області, затвердженого наказом Держгеокадастру від 03.03.2015 року № 20.

НАКАЗУЮ:

1. Надати Пудичу Олексію Вікторовичу дозвіл на розроблення проекту землеустрою щодо відведення земельної ділянки у власність (в земельно-сільськогосподарського призначення державної власності (запасу), розташованої на території Долинської міської ради Долинського району. Орієнтовний розмір земельної ділянки 2,0000 га - ріллі, із цільовим призначенням – для ведення особистого селянського господарства.

2. Розроблений проект землеустрою щодо відведення земельної ділянки у власність підлягає погодженню та затвердженню відповідно до вимог чинного законодавства.

3. Керівнику Відділу Держгеокадастру у Долинському районі при надходженні проекту землеустрою щодо відведення земельної ділянки у власність забезпечити в установленому законодавством порядку:

3.1. погодження проекту землеустрою щодо відведення земельної ділянки у власність;

3.2. реєстрацію земельної ділянки у Державному земельному кадастрі.

4. Контроль за виконанням цього наказу залишаю за собою.

В.о. начальника
Головного управління

В.В. Чувшило





ДЕРЖАВНА СЛУЖБА УКРАЇНИ З ПИТАНЬ ГЕОДЕЗІЇ, КАРТОГРАФІЇ ТА
КАДАСТРУ

Головне управління Держгеокадастру у Кіровоградській області

вул. Академіка Корольова, 26, м. Кіровоград, 25030, тел. (0522) 34-61-44, факс 34-61-49

E-mail: kirovohrad@land.gov.ua Факс СДРНОУ 39767636

12.03.2016 11-1311/14-16-НАКАЗ

**Про надання дозволу на
розроблення документації
із землеустрою**

Відповідно до статей 15¹, 116, 118, 122 та 186 Земельного кодексу України, Положення про Головне управління Держгеокадастру у Кіровоградській області, затвердженого наказом Держгеокадастру від 03.03.2015 року № 20.

НАКАЗУЮ:

1. Надати Керманичу Анатолію Миколайовичу дозвіл на розроблення проекту землеустрою щодо відведення земельної ділянки у власність із земель сільськогосподарського призначення державної власності (запасу), розташованої на території Долинської міської ради Долинського району. Орієнтовний розмір земельної ділянки 2,0000 га - ріллі, із цільовим призначенням – для ведення особистого селянського господарства.

2. Розроблений проект землеустрою щодо відведення земельної ділянки у власність підлягає погодженню та затвердженню відповідно до вимог чинного законодавства.

3. Керівнику Відділу Держгеокадастру у Долинському районі при надходженні проекту землеустрою щодо відведення земельної ділянки у власність забезпечити в установленому законодавством порядку:

3.1. погодження проекту землеустрою щодо відведення земельної ділянки у власність;

3.2. реєстрацію земельної ділянки у Державному земельному кадастрі.

4. Контроль за виконанням цього наказу залишаю за собою.

В.о. начальника
Головного управління

В.В. Чувпило

Головне управління Держгеокадастру у Кіровоградській області
11-1311/14-16-СГ від 12.03.2016





ДЕРЖАВНА СЛУЖБА УКРАЇНИ З ПИТАНЬ ГЕОДЕЗІЇ, КАРТОГРАФІЇ ТА
КАДАСТРУ

Головне управління Держгеокадастру у Кіровоградській області

вул.Академіка Корольова, 26, м.Кіровоград, 25030, тел.(0522) 34-61-44, факс 34-61-39

E-mail: kirovohrad@land.gov.ua Код ЄДРПОУ 39767636

12.03.2016 11-1312/14-16-СГ **НАКАЗ**

**Про надання дозволу на
розроблення документації
із землеустрою**

Відповідно до статей 15¹, 116, 118, 122 та 186 Земельного кодексу України, Положення про Головне управління Держгеокадастру у Кіровоградській області, затвердженого наказом Держгеокадастру від 03.03.2015 року № 20.

НАКАЗУЮ:

1. Надати Степанку Володимирі Богдановичу дозвіл на розроблення проекту землеустрою щодо відведення земельної ділянки у власність із земель сільськогосподарського призначення державної власності (запасу), розташованої на території Долинської міської ради Долинського району. Орієнтовний розмір земельної ділянки 2,0000 га - ріллі, із цільовим призначенням – для ведення особистого селянського господарства.

2. Розроблений проект землеустрою щодо відведення земельної ділянки у власність підлягає погодженню та затвердженню відповідно до вимог чинного законодавства.

3. Керівнику Відділу Держгеокадастру у Долинському районі при надходженні проекту землеустрою щодо відведення земельної ділянки у власність забезпечити в установленому законодавством порядку:

3.1. погодження проекту землеустрою щодо відведення земельної ділянки у власність;

3.2. реєстрацію земельної ділянки у Державному земельному кадастрі.

4. Контроль за виконанням цього наказу залишаю за собою.

В.о. начальника
Головного управління

В.В. Чувпило





ДЕРЖАВНА СЛУЖБА УКРАЇНИ З ПИТАНЬ ГЕОДЕЗІЇ, КАРТОГРАФІЇ ТА
КАДАСТРУ

Головне управління Держгеокадастру у Кіровоградській області

вул.АкадемікаКорольова, 26. м.Кіровоград. 25030. тел.(0522) 34-61-44. факс 34-61-39

E-mail: kirovohr@land.gov.ua Код ЄДРПОУ 39767636

~~12.03.2016 11-1313/14-16-СГ~~
НАКАЗ

**Про надання дозволу на
розроблення документації
із землеустрою**

Відповідно до статей 15-1, 116, 118, 121, 122 та 186 Земельного кодексу України, Положення про Головне управління Держгеокадастру у Кіровоградській області, затвердженого наказом Держгеокадастру від 03.03.2015 року № 20

НАКАЗУЮ:

1. Надати Дячишину Михайлу Дарійовичу дозвіл на розроблення проекту землеустрою щодо відведення земельної ділянки у власність із земель сільськогосподарського призначення державної власності, що перебувають у запасі, розташованої на території Долинського району Братолюбівської сільської ради. Орієнтовний розмір земельної ділянки 1,8813 га, у тому числі: 1,8813 га – ріллі, із цільовим призначенням - для ведення особистого селянського господарства.

2. Розроблений проект землеустрою щодо відведення земельної ділянки у власність підлягає погодженню та затвердженню відповідно до вимог чинного законодавства.

3. Керівнику відділу Держгеокадастру у Долинському районі при надходженні проекту землеустрою щодо відведення земельної ділянки у власність забезпечити в установленому законодавством порядку:

3.1. погодження проекту землеустрою щодо відведення земельної ділянки у власність;

3.2. реєстрацію земельної ділянки у Державному земельному кадастрі.

4. Контроль за виконанням цього наказу залишаю за собою.

**В.о. начальника
Головного управління**

Чувпило В.В.

Головне управління Держгеокадастру у Кіровоградській області
11-1313/14-16-СГ від 12.03.2016





ДЕРЖАВНА СЛУЖБА УКРАЇНИ З ПИТАНЬ ГЕОДЕЗІЇ, КАРТОГРАФІЇ ТА
КАДАСТРУ

Головне управління Держгеокадастру у Кіровоградській області

вул.АкадемікаКорольова, 26, м.Кіровоград, 25030, тел.(0522) 34-61-44, факс 34-61-39

E-mail:kirovohrad@land.gov.uaКодЄДРПОУ 39767636

12.03.2016 11-1314/14-16-СГ **НАКАЗ**

**Про надання дозволу на
розроблення документації
із землеустрою**

Відповідно до статей 15¹, 116, 118, 121, 122 та 186 Земельного кодексу України, Положення про Головне управління Держгеокадастру у Кіровоградській області, затвердженого наказом Держгеокадастру від 03.03.2015 року № 20,

НАКАЗУЮ:

1. Надати гр. Романюку Володимиру Володимировичу дозвіл на розроблення проекту землеустрою щодо відведення земельної ділянки у власність із земель сільськогосподарського призначення державної власності, що перебувають у резервному фонді, розташовані на території Новогригорівської Першої сільської ради, Долинського району, Кіровоградської області. Орієнтовний розмір земельної ділянки 1,0000 га, в тому числі: 1,0000 га – рілля, із цільовим призначенням – для ведення особистого селянського господарства.

2. Розроблений проект землеустрою щодо відведення земельної ділянки у власність підлягає погодженню та затвердженню відповідно до вимог чинного законодавства.

3. Керівнику відділу Держгеокадастру у Долинському районі при надходженні проекту землеустрою щодо відведення земельної ділянки у власність забезпечити в установленому законодавством порядку:

3.1. погодження проекту землеустрою щодо відведення земельної ділянки у власність;

3.2. реєстрацію земельної ділянки у Державному земельному кадастрі.

4. Контроль за виконанням цього наказу залишаю за собою.

В.о. начальника
Головного управління

Чувпило В.В.





ДЕРЖАВНА СЛУЖБА УКРАЇНИ З ПИТАНЬ ГЕОДЕЗІЇ, КАРТОГРАФІЇ ТА
КАДАСТРУ

Головне управління Держгеокадастру у Кіровоградській області

вул. Академіка Корольова, 26, м. Кіровоград, 25030, тел. (0522) 34-61-44, факс 34-61-39

E-mail: kirovohrad@land.gov.ua Код ЄДРПОУ 39767636

12.03.2016 11-1315/14-16-НАКАЗ

**Про надання дозволу на
розроблення документації
із землеустрою**

Відповідно до статей 15¹, 116, 118, 122 та 186 Земельного кодексу України, Положення про Головне управління Держгеокадастру у Кіровоградській області, затвердженого наказом Держгеокадастру від 03.03.2015 року № 20.

НАКАЗУЮ:

1. Надати Большакову Віталію Костянтиновичу дозвіл на розроблення проекту землеустрою щодо відведення земельної ділянки у власність із земель сільськогосподарського призначення державної власності (запасу), розташованої на території Долинської міської ради Долинського району. Орієнтовний розмір земельної ділянки 2,0000 га - рілля, із сільовим призначенням – для ведення особистого селянського господарства.

2. Розроблений проект землеустрою щодо відведення земельної ділянки у власність підлягає погодженню та затвердженню відповідно до вимог чинного законодавства.

3. Керівнику Відділу Держгеокадастру у Долинському районі при надходженні проекту землеустрою щодо відведення земельної ділянки у власність забезпечити в установленому законодавством порядку:

3.1. погодження проекту землеустрою щодо відведення земельної ділянки у власність;


3.2. реєстрацію земельної ділянки у Державному земельному кадастрі.

4. Контроль за виконанням цього наказу залишаю за собою.

В.о. начальника
Головного управління

В.В. Чувшило

Головне управління Держгеокадастру у Кіровоградській області
11-1315/14-16-СГ від 12.03.2016





ДЕРЖАВНА СЛУЖБА УКРАЇНИ З ПИТАНЬ ГЕОДЕЗІЇ, КАРТОГРАФІЇ ТА
КАДАСТРУ

Головне управління Держгеокадастру у Кіровоградській області

вул.АкадемікаКорольова, 26, м.Кіровоград, 25030, тел.(0522) 34-61-44, факс 34-61-39

E-mail:kirovohrad@land.gov.uaКодЄДРПОУ 39767636

12.03.2016 11-1316/14-16-СГ **НАКАЗ**

**Про надання дозволу на
розроблення документації
із землеустрою**

Відповідно до статей 15¹, 116, 118, 121, 122 та 186 Земельного кодексу України, Положення про Головне управління Держгеокадастру у Кіровоградській області, затвердженого наказом Держгеокадастру від 03.03.2015 року № 20,

НАКАЗУЮ:

1. Надати гр. Алецькому Миколі Миколайовичу дозвіл на розроблення проекту землеустрою щодо відведення земельної ділянки у власність із земель сільськогосподарського призначення державної власності, що перебувають у запасі, розташованої на території Новогригорівської Першої сільської ради, Долинського району, Кіровоградської області. Орієнтовний розмір земельної ділянки 1,0000 га, в тому числі: 1,0000 га – рілля, із цільовим призначенням – для ведення особистого селянського господарства.

2. Розроблений проект землеустрою щодо відведення земельної ділянки у власність підлягає погодженню та затвердженню відповідно до вимог чинного законодавства.

3. Керівнику відділу Держгеокадастру у Долинському районі при надходженні проекту землеустрою щодо відведення земельної ділянки у власність забезпечити в установленому законодавством порядку:

3.1. погодження проекту землеустрою щодо відведення земельної ділянки у власність;

3.2. реєстрацію земельної ділянки у Державному земельному кадастрі.

4. Контроль за виконанням цього наказу залишаю за собою.

В.о. начальника
Головного управління

Чувпило В.В.





ДЕРЖАВНА СЛУЖБА УКРАЇНИ З ПИТАНЬ ГЕОДЕЗІЇ, КАРТОГРАФІЇ ТА
КАДАСТРУ

Головне управління Держгеокадастру у Кіровоградській області

вул. Академіка Корольова, 26, м. Кіровоград, 25030. тел. (0522) 34-61-44, факс 34-61-39

E-mail: kirovohrad@land.gov.ua Код ДРПОУ 39767636

12.03.2016 11-1317/14-16-СГ **НАКАЗ**

**Про надання дозволу на
розроблення документації
із землеустрою**

Відповідно до статей 15-1, 116, 118, 121, 122 та 186 Земельного кодексу України, Положення про Головне управління Держгеокадастру у Кіровоградській області, затвердженого наказом Держгеокадастру від 03.03.2015 року № 20

НАКАЗУЮ:

1. Надати Мазуренку Сергію Миколайовичу дозвіл на розроблення проекту землеустрою щодо відведення земельної ділянки у власність із земель сільськогосподарського призначення державної власності, що перебувають у запасі, розташованої на території Долинського району Долинської міської ради. Орієнтовний розмір земельної ділянки 2,0000 га, у тому числі: 2,0000 га – ріллі, із цільовим призначенням - для ведення особистого селянського господарства.

2. Розроблений проект землеустрою щодо відведення земельної ділянки у власність підлягає погодженню та затвердженню відповідно до вимог чинного законодавства.

3. Керівнику відділу Держгеокадастру у Долинському районі при надходженні проекту землеустрою щодо відведення земельної ділянки у власність забезпечити в установленому законодавством порядку:

3.1. погодження проекту землеустрою щодо відведення земельної ділянки у власність;

3.2. реєстрацію земельної ділянки у Державному земельному кадастрі.

4. Контроль за виконанням цього наказу залишаю за собою.

**В. о. начальника
Головного управління**

Чувпило В.В.





ДЕРЖАВНА СЛУЖБА УКРАЇНИ З ПИТАНЬ ГЕОДЕЗІЇ, КАРТОГРАФІЇ ТА
КАДАСТРУ

Головне управління Держгеокадастру у Кіровоградській області

вул.Академіка Корольова, 26, м.Кіровоград, 25030, тел.(0522) 34-61-44, факс 34-61-39

E-mail: kirovohrad@land.gov.ua Код ЄДРПОУ 39767636

12.03.2016 11-1318/14-16-СГ **НАКАЗ**

**Про надання дозволу на
розроблення документації
із землеустрою**

Відповідно до статей 15¹, 116, 118, 122 та 186 Земельного кодексу України, Положення про Головне управління Держгеокадастру у Кіровоградській області, затвердженого наказом Держгеокадастру від 03.03.2015 року № 20

НАКАЗУЮ:

1. Надати Власенку Анатолію Петровичу дозвіл на розроблення проекту землеустрою щодо відведення земельної ділянки у власність із земель сільськогосподарського призначення державної власності (запасу), розташованої на території Долинської міської ради Долинського району. Орієнтовний розмір земельної ділянки 2,0000 га - ріллі, із цільовим призначенням – для ведення особистого селянського господарства.

2. Розроблений проект землеустрою щодо відведення земельної ділянки у власність підлягає погодженню та затвердженню відповідно до вимог чинного законодавства.

3. Керівнику Відділу Держгеокадастру у Долинському районі при надходженні проекту землеустрою щодо відведення земельної ділянки у власність забезпечити в установленому законодавством порядку:

3.1. погодження проекту землеустрою щодо відведення земельної ділянки у власність;

3.2. реєстрацію земельної ділянки у Державному земельному кадастрі.

4. Контроль за виконанням цього наказу залишаю за собою.

В.о. начальника
Головного управління

В.В. Чувпило





ДЕРЖАВНА СЛУЖБА УКРАЇНИ З ПИТАНЬ ГЕОДЕЗІЇ, КАРТОГРАФІЇ ТА
КАДАСТРУ

Головне управління Держгеокадастру у Кіровоградській області

вул. Академіка Корольова, 26, м. Кіровоград, 25030, тел. (0522) 34-61-44, факс 34-61-39

E-mail: kirovohra@land.gov.ua К. СДРІОУ 39767636

12.03.2016 11-1319/14-16-НАКАЗ

**Про надання дозволу на
розроблення документації
із землеустрою**

Відповідно до статей 15¹, 116, 118, 122 та 186 Земельного кодексу України, Положення про Головне управління Держгеокадастру у Кіровоградській області, затвердженого наказом Держгеокадастру від 03.03.2015 року № 20.

НАКАЗУЮ:

1. Надати Комову Валентину Валерійовичу дозвіл на розроблення проекту землеустрою щодо відведення земельної ділянки у власність із земель сільськогосподарського призначення державної власності (запасу), розташованої на території Долинської міської ради Долинського району. Орієнтовний розмір земельної ділянки 2,0000 га - ріллі, із цільовим призначенням – для ведення особистого селянського господарства.

2. Розроблений проект землеустрою щодо відведення земельної ділянки у власність підлягає погодженню та затвердженню відповідно до вимог чинного законодавства.

3. Керівнику Відділу Держгеокадастру у Долинському районі при надходженні проекту землеустрою щодо відведення земельної ділянки у власність забезпечити в установленому законодавством порядку:

3.1. погодження проекту землеустрою щодо відведення земельної ділянки у власність;

3.2. реєстрацію земельної ділянки у Державному земельному кадастрі.

4. Контроль за виконанням цього наказу залишаю за собою.

В.о. начальника
Головного управління

В.В. Чувпило





ДЕРЖАВНА СЛУЖБА УКРАЇНИ З ПИТАНЬ ГЕОДЕЗІЇ, КАРТОГРАФІЇ ТА
КАДАСТРУ

Головне управління Держгеокадастру у Кіровоградській області

вул. Академіка Корольова, 26, м. Кіровоград, 25030, тел. (0522) 34-61-44, факс 34-61-39

E-mail: kirovohrad@land.gov.ua Код ЄДРПОУ 39767636

12.03.2016 11-1320/14-16-СГ **НАКАЗ**

**Про надання дозволу на
розроблення документації
із землеустрою**

Відповідно до статей 15-1, 116, 118, 121, 122 та 186 Земельного кодексу України, Положення про Головне управління Держгеокадастру у Кіровоградській області, затвердженого наказом Держгеокадастру від 03.03.2015 року № 20

НАКАЗУЮ:

1. Надати Головчаку Андрію Івановичу дозвіл на розроблення проекту землеустрою щодо відведення земельної ділянки у власність із земель сільськогосподарського призначення державної власності, що перебувають у запасі, розташованої на території Долинського району Маловодянської сільської ради. Орієнтовний розмір земельної ділянки 2,0000 га, у тому числі: 2,0000 га – ріллі, із цільовим призначенням - для ведення особистого селянського господарства.

2. Розроблений проект землеустрою щодо відведення земельної ділянки у власність підлягає погодженню та затвердженню відповідно до вимог чинного законодавства.

3. Керівнику відділу Держгеокадастру у Долинському районі при надходженні проекту землеустрою щодо відведення земельної ділянки у власність забезпечити в установленому законодавством порядку:

3.1. погодження проекту землеустрою щодо відведення земельної ділянки у власність;

3.2. реєстрацію земельної ділянки у Державному земельному кадастрі.

4. Контроль за виконанням цього наказу залишаю за собою.

**В.о. начальника
Головного управління**

Чувпило В.В.





**ДЕРЖАВНА СЛУЖБА УКРАЇНИ З ПИТАНЬ ГЕОДЕЗІЇ, КАРТОГРАФІЇ ТА
КАДАСТРУ**

Головне управління Держгеокадастру у Кіровоградській області

вул. Академіка Корольова, 26, м. Кіровоград, 25030, тел. (0522) 34-61-44, факс 34-61-39

E-mail: kirovohrad@land.gov.ua Код ЄДРПОУ 39767636

12.03.2016 11-1321/14-16-СГ **НАКАЗ**

**Про надання дозволу на
розроблення документації
із землеустрою**

Відповідно до статей 15-1, 116, 118, 121, 122 та 186 Земельного кодексу України, Положення про Головне управління Держгеокадастру у Кіровоградській області, затвердженого наказом Держгеокадастру від 03.03.2015 року № 20

НАКАЗУЮ:

1. Надати Терентієву Дмитру Олександровичу дозвіл на розроблення проекту землеустрою щодо відведення земельної ділянки у власність із земель сільськогосподарського призначення державної власності, що перебувають у запасі, розташованої на території Долинського району Долинської міської ради. Орієнтовний розмір земельної ділянки 2,0000 га, у тому числі: 2,0000 га – ріллі, із цільовим призначенням - для ведення особистого селянського господарства.

2. Розроблений проект землеустрою щодо відведення земельної ділянки у власність підлягає погодженню та затвердженню відповідно до вимог чинного законодавства.

3. Керівнику відділу Держгеокадастру у Долинському районі при надходженні проекту землеустрою щодо відведення земельної ділянки у власність забезпечити в установленому законодавством порядку:

3.1. погодження проекту землеустрою щодо відведення земельної ділянки у власність;

3.2. реєстрацію земельної ділянки у Державному земельному кадастрі.

4. Контроль за виконанням цього наказу залишаю за собою.

**В.о. начальника
Головного управління**

Чувпило В.В.





ДЕРЖАВНА СЛУЖБА УКРАЇНИ З ПИТАНЬ ГЕОДЕЗІЇ, КАРТОГРАФІЇ ТА
КАДАСТРУ

Головне управління Держгеокадастру у Кіровоградській області

вул. Академіка Корольова, 26, м. Кіровоград, 25030, тел. (0522) 34-61-44, факс 34-61-39

E-mail: kirovohrad@land.gov.ua Код ЄДРПОУ 39767636

12.03.2016 11-1322/14-16-СГ **НАКАЗ**

**Про надання дозволу на
розроблення документації
із землеустрою**

Відповідно до статей 15¹, 116, 118, 122 та 186 Земельного кодексу України, Положення про Головне управління Держгеокадастру у Кіровоградській області, затвердженого наказом Держгеокадастру від 03.03.2015 року № 20.

НАКАЗУЮ:

1. Надати Гуменюку Василю Миколайовичу дозвіл на розроблення проекту землеустрою щодо відведення земельної ділянки у власність із земель сільськогосподарського призначення державної власності (запасу), розташованої на території Долинської міської ради Долинського району. Орієнтовний розмір земельної ділянки 2,0000 га - ріллі, із цільовим призначенням – для ведення особистого селянського господарства.

2. Розроблений проект землеустрою щодо відведення земельної ділянки у власність підлягає погодженню та затвердженню відповідно до вимог чинного законодавства.

3. Керівнику Відділу Держгеокадастру у Долинському районі при надходженні проекту землеустрою щодо відведення земельної ділянки у власність забезпечити в установленому законодавством порядку:

3.1. погодження проекту землеустрою щодо відведення земельної ділянки у власність;

3.2. реєстрацію земельної ділянки у Державному земельному кадастрі.

4. Контроль за виконанням цього наказу залишаю за собою.

В.о. начальника
Головного управління

В.В. Чувпило





ДЕРЖАВНА СЛУЖБА УКРАЇНИ З ПИТАНЬ ГЕОДЕЗІЇ, КАРТОГРАФІЇ ТА
КАДАСТРУ

Головне управління Держгеокадастру у Кіровоградській області

вул. Академіка Корольова, 26, м. Кіровоград, 25030, тел. (0522) 34-61-44, факс 34-61-39

E-mail: kirovchrad@land.gov.ua Код ЄДРПОУ 30767636

12.03.2016 11-1323/14-16-СГ НАКАЗ

**Про надання дозволу на
розроблення документації
із землеустрою**

Відповідно до статей 15¹, 116, 118, 122 та 186 Земельного кодексу України, Положення про Головне управління Держгеокадастру у Кіровоградській області, затвердженого наказом Держгеокадастру від 03.03.2015 року № 20

НАКАЗУЮ:

1. Надати Іщенку Ігорю Юрійовичу дозвіл на розроблення проекту землеустрою щодо відведення земельної ділянки у власність із земель сільськогосподарського призначення державної власності (резерву), розташованої на території Варварівської сільської ради Долинського району. Орієнтовний розмір земельної ділянки 2,0000 га - ріллі, із цільовим призначенням – для ведення особистого селянського господарства.

2. Розроблений проект землеустрою щодо відведення земельної ділянки у власність підлягає погодженню та затвердженню відповідно до вимог чинного законодавства.

3. Керівнику Відділу Держгеокадастру у Долинському районі при надходженні проекту землеустрою щодо відведення земельної ділянки у власність забезпечити в установленому законодавством порядку:


3.1. погодження проекту землеустрою щодо відведення земельної ділянки у власність;

3.2. реєстрацію земельної ділянки у Державному земельному кадастрі.

4. Контроль за виконанням цього наказу залишаю за собою.

В.о. начальника
Головного управління

В.В. Чувчило





ДЕРЖАВНА СЛУЖБА УКРАЇНИ З ПИТАНЬ ГЕОДЕЗІЇ, КАРТОГРАФІЇ ТА
КАДАСТРУ

Головне управління Держгеокадастру у Кіровоградській області

вул.АкадемікаКорольова, 26, м.Кіровоград, 25030, тел.(0522) 34-61-44, факс 34-61-39

E-mail:kirovohrad@land.gov.uaКодЄДРПОУ 39767636

12.03.2016 11-1324/14-16-СГ **НАКАЗ**

**Про надання дозволу на
розроблення документації
із землеустрою**

Відповідно до статей 15-1, 116, 118, 121, 122 та 186 Земельного кодексу України, Положення про Головне управління Держгеокадастру у Кіровоградській області, затвердженого наказом Держгеокадастру від 03.03.2015 року № 20

НАКАЗУЮ:

1. Надати Носачу Миколі Леонідовичу дозвіл на розроблення проекту землеустрою щодо відведення земельної ділянки у власність із земель сільськогосподарського призначення державної власності, що перебувають у запасі, розташованої на території Долинського району Василівської сільської ради. Орієнтовний розмір земельної ділянки 2,0000 га, у тому числі: 2,0000 га – ріллі, із цільовим призначенням - для ведення особистого селянського господарства.

2. Розроблений проект землеустрою щодо відведення земельної ділянки у власність підлягає погодженню та затвердженню відповідно до вимог чинного законодавства.

3. Керівнику відділу Держгеокадастру у Долинському районі при надходженні проекту землеустрою щодо відведення земельної ділянки у власність забезпечити в установленому законодавством порядку:

3.1. погодження проекту землеустрою щодо відведення земельної ділянки у власність;

3.2. реєстрацію земельної ділянки у Державному земельному кадастрі.

4. Контроль за виконанням цього наказу залишаю за собою.

В.о. начальника
Головного управління

Чувпило В.В.





ДЕРЖАВНА СЛУЖБА УКРАЇНИ З ПИТАНЬ ГЕОДЕЗІЇ, КАРТОГРАФІЇ ТА
КАДАСТРУ

Головне управління Держгеокадастру у Кіровоградській області

вул.АкадемікаКорольова, 26, м.Кіровоград, 25030, тел.(0522) 34-61-44, факс 34-61-39

E-mail:kirovohrad@land.gov.uaКод ЄДРПОУ 39767636

12.03.2016 11-1325/14-16-СГ **НАКАЗ**

**Про надання дозволу на
розроблення документації
із землеустрою**

Відповідно до статей 15¹, 116, 118, 121, 122 та 186 Земельного кодексу України, Положення про Головне управління Держгеокадастру у Кіровоградській області, затвердженого наказом Держгеокадастру від 03.03.2015 року № 20,

НАКАЗУЮ:

1. Надати гр. Тарасюку Олександрю Сергійовичу дозвіл на розроблення проекту землеустрою щодо відведення земельної ділянки у власність із земель сільськогосподарського призначення державної власності, що перебувають у запасі, розташованої на території Долинської міської ради, Долинського району, Кіровоградської області. Орієнтовний розмір земельної ділянки 2,0000 га, в тому числі: 2,0000 га - рілля, із цільовим призначенням – для ведення особистого селянського господарства.

2. Розроблений проект землеустрою щодо відведення земельної ділянки у власність підлягає погодженню та затвердженню відповідно до вимог чинного законодавства.

3. Керівнику відділу Держгеокадастру у Долинському районі при надходженні проекту землеустрою щодо відведення земельної ділянки у власність забезпечити в установленому законодавством порядку:

3.1. погодження проекту землеустрою щодо відведення земельної ділянки у власність;

3.2. реєстрацію земельної ділянки у Державному земельному кадастрі.

4. Контроль за виконанням цього наказу залишаю за собою.

В.о. начальника
Головного управління

Чувпило В.В.





ДЕРЖАВНА СЛУЖБА УКРАЇНИ З ПИТАНЬ ГЕОДІЗІЇ, КАРТОГРАФІЇ ТА
КАДАСТРУ

Головне управління Держгеокадастру у Кіровоградській області

вул. Академіка Корольова, 26, м. Кіровоград, 25030, тел. (0522) 3 1-61-44, факс 34-61-39

E-mail: kirovohrad@land.gov.ua Код ЄДРГІОУ 34767636

12.03.2016 11-1326/14-16-СГ **НАКАЗ**

**Про надання дозволу на
розроблення документації
із землеустрою**

Відповідно до статей 15¹, 116, 118, 122 та 186 Земельного кодексу України, Положення про Головне управління Держгеокадастру у Кіровоградській області, затвердженого наказом Держгеокадастру від 03.03.2015 року № 20

НАКАЗУЮ:

1. Надати Кермачу Олександрю Миколайовичу дозвіл на розроблення проекту землеустрою щодо відведення земельної ділянки у власність із земель сільськогосподарського призначення державної власності (запасу), розташованої на території Долинської міської ради Долинського району. Орієнтовний розмір земельної ділянки 2,0000 га - ріллі, із цільовим призначенням – для ведення особистого селянського господарства.

2. Розроблений проект землеустрою щодо відведення земельної ділянки у власність підлягає погодженню та затвердженню відповідно до вимог чинного законодавства.

3. Керівнику Відділу Держгеокадастру у Долинському районі при надходженні проекту землеустрою щодо відведення земельної ділянки у власність забезпечити в установленому законодавством порядку:

3.1. погодження проекту землеустрою щодо відведення земельної ділянки у власність;

3.2. реєстрацію земельної ділянки у Державному земельному кадастрі.

4. Контроль за виконанням цього наказу залишаю за собою.

В.о. начальника
Головного управління

В.В. Чувпило





**ДЕРЖАВНА СЛУЖБА УКРАЇНИ З ПИТАНЬ ГЕОДЕЗІЇ, КАРТОГРАФІЇ ТА
КАДАСТРУ**

Головне управління Держгеокадастру у Кіровоградській області

вул.АкадемікаКорольова, 26, м.Кіровоград, 25030, тел.(0522) 34-61-44, факс 34-61-39

E-mail:kirovohrad@land.gov.uaКодЄДРПОУ 39767636

12.03.2016 11-1327/14-16-СГ **НАКАЗ**

**Про надання дозволу на
розроблення документації
із землеустрою**

Відповідно до статей 15-1, 116, 118, 121, 122 та 186 Земельного кодексу України, Положення про Головне управління Держгеокадастру у Кіровоградській області, затвердженого наказом Держгеокадастру від 03.03.2015 року № 20

НАКАЗУЮ:

1. Надати Найденку Олегу Васильовичу дозвіл на розроблення проекту землеустрою щодо відведення земельної ділянки у власність із земель сільськогосподарського призначення державної власності, що перебувають у запасі, розташовані на території Долинського району Долинської міської ради. Орієнтовний розмір земельної ділянки 2,0000 га, у тому числі: 2,0000 га – ріллі, із цільовим призначенням - для ведення особистого селянського господарства.

2. Розроблений проект землеустрою щодо відведення земельної ділянки у власність підлягає погодженню та затвердженню відповідно до вимог чинного законодавства.

3. Керівнику відділу Держгеокадастру у Долинському районі при надходженні проекту землеустрою щодо відведення земельної ділянки у власність забезпечити в установленому законодавством порядку:

3.1. погодження проекту землеустрою щодо відведення земельної ділянки у власність;

3.2. реєстрацію земельної ділянки у Державному земельному кадастрі.

4. Контроль за виконанням цього наказу залишаю за собою.

**В.о. начальника
Головного управління**

Чувпило В.В.





**ДЕРЖАВНА СЛУЖБА УКРАЇНИ З ПИТАНЬ ГЕОДЕЗІЇ, КАРТОГРАФІЇ ТА
КАДАСТРУ**

Головне управління Держгеокадастру у Кіровоградській області

вул. Академіка Корольова, 26, м. Кіровоград, 25030, тел. (0522) 34-61-44, факс 34-61-39

E-mail: kirovohr@zka.land.gov.ua Код ЄДРПОУ 39767636

12.03.2016 11-1328/14-16-СГ **НАКАЗ**

**Про надання дозволу на
розроблення документації
із землеустрою**

Відповідно до статей 15¹, 116, 118, 121, 122 та 186 Земельного кодексу України. Положення про Головне управління Держгеокадастру у Кіровоградській області, затвердженого наказом Держгеокадастру від 03.03.2015 року № 20,

НАКАЗУЮ:

1. Надати гр. Лаврівському Віктору Степановичу дозвіл на розроблення проекту землеустрою щодо відведення земельної ділянки у власність із земель сільськогосподарського призначення державної власності, що перебувають у запасі, розташованої на території Долинської міської ради, Долинського району, Кіровоградської області. Орієнтовний розмір земельної ділянки 2,0000 га, в тому числі: 2,0000 га – рілля, із цільовим призначенням – для ведення особистого селянського господарства.

2. Розроблений проект землеустрою щодо відведення земельної ділянки у власність підлягає погодженню та затвердженню відповідно до вимог чинного законодавства.

3. Керівнику відділу Держгеокадастру у Долинському районі при надходженні проекту землеустрою щодо відведення земельної ділянки у власність забезпечити в установленому законодавством порядку:

3.1. погодження проекту землеустрою щодо відведення земельної ділянки у власність;

3.2. реєстрацію земельної ділянки у Державному земельному кадастрі.

4. Контроль за виконанням цього наказу залишаю за собою.

В.о. начальника
Головного управління

Чувпило В.В.





**ДЕРЖАВНА СЛУЖБА УКРАЇНИ З ПИТАНЬ ГЕОДЕЗІЇ, КАРТОГРАФІЇ ТА
КАДАСТРУ**

Головне управління Держгеокадастру у Кіровоградській області

вул. Академіка Корольова, 26, м. Кіровоград, 25030, тел. (0522) 34-61-44, факс 34-61-39

E-mail: kirovohrad@land.gov.ua Код ЄДРПОУ 39767636

12.03.2016 11-1329/14-16-СГ **НАКАЗ**

**Про надання дозволу на
розроблення документації
із землеустрою**

Відповідно до статей 15-1, 116, 118, 121, 122 та 186 Земельного кодексу України, Положення про Головне управління Держгеокадастру у Кіровоградській області, затвердженого наказом Держгеокадастру від 03.03.2015 року № 20

НАКАЗУЮ:

1. Надати Левковичу Леоніду Стефановичу дозвіл на розроблення проекту землеустрою щодо відведення земельної ділянки у власність із земель сільськогосподарського призначення державної власності, що перебувають у запасі, розташованої на території Долинського району Долинської міської ради. Орієнтовний розмір земельної ділянки 2,0000 га, у тому числі: 2,0000 га – ріллі, із цільовим призначенням - для ведення особистого селянського господарства.

2. Розроблений проект землеустрою щодо відведення земельної ділянки у власність підлягає погодженню та затвердженню відповідно до вимог чинного законодавства.

3. Керівнику відділу Держгеокадастру у Долинському районі при надходженні проекту землеустрою щодо відведення земельної ділянки у власність забезпечити в установленому законодавством порядку:

3.1. погодження проекту землеустрою щодо відведення земельної ділянки у власність;

3.2. реєстрацію земельної ділянки у Державному земельному кадастрі.

4. Контроль за виконанням цього наказу залишаю за собою.

**В.о. начальника
Головного управління**

Чувпило В.В.





ДЕРЖАВНА СЛУЖБА УКРАЇНИ З ПИТАНЬ ГЕОДЕЗІЇ, КАРТОГРАФІЇ ТА
КАДАСТРУ

Головне управління Держгеокадастру у Кіровоградській області

вул. Академіка Корольова, 26, м. Кіровоград, 25030, тел. (0522) 4-61-44, факс 34-61-39

E-mail: kirovohrad@land.gov.ua Код ЄДРПОУ 49767636

12.03.2016 11-1330/14-16-СГ **НАКАЗ**

**Про надання дозволу на
розроблення документації
із землеустрою**

Відповідно до статей 15¹, 116, 118, 122 та 186 Земельного кодексу України, Положення про Головне управління Держгеокадастру у Кіровоградській області, затвердженого наказом Держгеокадастру від 03.03.2015 року № 20

НАКАЗУЮ:

1. Надати Гриценку Едуарду Васильовичу дозвіл на розроблення проекту землеустрою щодо відведення земельної ділянки у власність із земель сільськогосподарського призначення державної власності (резерву), розташованої на території Новогригорівської Першої сільської ради Долинського району. Орієнтовний розмір земельної ділянки 2,0000 га - ріллі, із цільовим призначенням – для ведення особистого селянського господарства.

2. Розроблений проект землеустрою щодо відведення земельної ділянки у власність підлягає погодженню та затвердженню відповідно до вимог чинного законодавства.

3. Керівнику Відділу Держгеокадастру у Долинському районі при надходженні проекту землеустрою щодо відведення земельної ділянки у власність забезпечити в установленому законодавством порядку:

3.1. погодження проекту землеустрою щодо відведення земельної ділянки у власність;

3.2. реєстрацію земельної ділянки у Державному земельному кадастрі.

4. Контроль за виконанням цього наказу залишаю за собою.

В.о. начальника
Головного управління

В.В. Чувпило

Головне управління Держгеокадастру у Кіровоградській області
11-1330/14-16-СГ від 12.03.2016





ДЕРЖАВНА СЛУЖБА УКРАЇНИ З ПИТАНЬ ГЕОДЕЗІЇ, КАРТОГРАФІЇ ТА
КАДАСТРУ

Головне управління Держгеокадастру у Кіровоградській області

вул. Академіка Корольова, 26, м. Кіровоград, 25030, тел. (0522) 34-61-44, факс 34-61-39

E-mail: kirovohrad@land.gov.ua Код ЄДРПОУ 39767636

12.03.2016 11-1331/14-16-СГ **НАКАЗ**

**Про надання дозволу на
розроблення документації
із землеустрою**

Відповідно до статей 15-1, 116, 118, 121, 122 та 186 Земельного кодексу України, Положення про Головне управління Держгеокадастру у Кіровоградській області, затвердженого наказом Держгеокадастру від 03.03.2015 року № 20

НАКАЗУЮ:

1. Надати Мацуну Віктору Петровичу дозвіл на розроблення проекту землеустрою щодо відведення земельної ділянки у власність із земель сільськогосподарського призначення державної власності, що перебувають у запасі, розташованої на території Долинського району Долинської міської ради. Орієнтовний розмір земельної ділянки 2,0000 га, у тому числі: 2,0000 га – ріллі, із цільовим призначенням - для ведення особистого селянського господарства.

2. Розроблений проект землеустрою щодо відведення земельної ділянки у власність підлягає погодженню та затвердженню відповідно до вимог чинного законодавства.

3. Керівнику відділу Держгеокадастру у Долинському районі при надходженні проекту землеустрою щодо відведення земельної ділянки у власність забезпечити в установленому законодавством порядку:

3.1. погодження проекту землеустрою щодо відведення земельної ділянки у власність;

3.2. реєстрацію земельної ділянки у Державному земельному кадастрі.

4. Контроль за виконанням цього наказу залишаю за собою.

**В.о. начальника
Головного управління**

Чувпило В.В.





ДЕРЖАВНА СЛУЖБА УКРАЇНИ З ПИТАНЬ ГЕОДЕЗІЇ, КАРТОГРАФІЇ ТА
КАДАСТРУ

Головне управління Держгеокадастру у Кіровоградській області

вул.АкадемікаКорольова, 26, м.Кіровоград, 25030, тел.(0522) 34-61-44, факс 34-61-39

E-mail:kirovohrad@land.gov.uaКодЄДРПОУ 39767636

12.03.2016 11-1332/14-16-СГ **НАКАЗ**

**Про надання дозволу на
розроблення документації
із землеустрою**

Відповідно до статей 15-1, 116, 118, 121, 122 та 186 Земельного кодексу України, Положення про Головне управління Держгеокадастру у Кіровоградській області, затвердженого наказом Держгеокадастру від 03.03.2015 року № 20

НАКАЗУЮ:

1. Надати Белоусу Вячеславу Федоровичу дозвіл на розроблення проекту землеустрою щодо відведення земельної ділянки у власність із земель сільськогосподарського призначення державної власності, що перебувають у резервному фонді, розташовані на території Долинського району Новогригорівської Першої сільської ради. Орієнтовний розмір земельної ділянки 1,0000 га, у тому числі: 1,0000 га – рілля, із цільовим призначенням - для ведення особистого селянського господарства.

2. Розроблений проект землеустрою щодо відведення земельної ділянки у власність підлягає погодженню та затвердженню відповідно до вимог чинного законодавства.

3. Керівнику відділу Держгеокадастру у Долинському районі при надходженні проекту землеустрою щодо відведення земельної ділянки у власність забезпечити в установленому законодавством порядку:

3.1. погодження проекту землеустрою щодо відведення земельної ділянки у власність;

3.2. реєстрацію земельної ділянки у Державному земельному кадастрі.

4. Контроль за виконанням цього наказу залишаю за собою.

**В.о. начальника
Головного управління**

Чувпило В.В.

Головне управління Держгеокадастру у Кіровоградській області
11-1332/14-16-СГ від 12.03.2016





**ДЕРЖАВНА СЛУЖБА УКРАЇНИ З ПИТАНЬ ГЕОДЕЗІЇ, КАРТОГРАФІЇ ТА
КАДАСТРУ**

Головне управління Держгеокадастру у Кіровоградській області

вул.АкадемікаКорольова, 26, м.Кіровоград, 25030, тел.(0522) 34-61-44, факс 34-61-39

E-mail:kirovohrad@land.gov.uaКодЄДРПОУ 39767636

12.03.2016 11-1333/14-16-СГ **НАКАЗ**

**Про надання дозволу на
розроблення документації
із землеустрою**

Відповідно до статей 15-1, 116, 118, 121, 122 та 186 Земельного кодексу України, Положення про Головне управління Держгеокадастру у Кіровоградській області, затвердженого наказом Держгеокадастру від 03.03.2015 року № 20

НАКАЗУЮ:

1. Надати Гуржію Олександрю Володимировичу дозвіл на розроблення проекту землеустрою щодо відведення земельної ділянки у власність із земель сільськогосподарського призначення державної власності, що перебувають у резервному фонді, розташованої на території Олександрійського району Долинської сільської ради. Орієнтовний розмір земельної ділянки 2,0000 га, у тому числі: 2,0000 га – ріллі, із цільовим призначенням - для ведення особистого селянського господарства.

2. Розроблений проект землеустрою щодо відведення земельної ділянки у власність підлягає погодженню та затвердженню відповідно до вимог чинного законодавства.

3. Керівнику відділу Держгеокадастру в Олександрійському районі при надходженні проекту землеустрою щодо відведення земельної ділянки у власність забезпечити в установленому законодавством порядку:

3.1. погодження проекту землеустрою щодо відведення земельної ділянки у власність;

3.2. реєстрацію земельної ділянки у Державному земельному кадастрі.

4. Контроль за виконанням цього наказу залишаю за собою.

**В.о. начальника
Головного управління**

Чувпило В.В.





ДЕРЖАВНА СЛУЖБА УКРАЇНИ З ПИТАНЬ ГЕОДЕЗІЇ, КАРТОГРАФІЇ ТА
КАДАСТРУ

Головне управління Держгеокадастру у Кіровоградській області

вул. Академіка Корольова, 26, м. Кіровоград, 25030, тел. (0522) 34-51-44, факс 34-61-39
E-mail: xirovohrad@land.gov.ua Код ЄДРПОУ 3976 7636

12.03.2016 11-1334/14-16-СГ **НАКАЗ**

**Про надання дозволу на
розроблення документації
із землеустрою**

Відповідно до статей 15¹, 116, 118, 121, 122 та 186 Земельного кодексу України, Положення про Головне управління Держгеокадастру у Кіровоградській області, затвердженого наказом Держгеокадастру від 03.03.2015 року № 20,

НАКАЗУЮ:

1. Надати гр. Погоральському Євгену Вікторовичу дозвіл на розроблення проекту землеустрою щодо відведення земельної ділянки у власність із земель сільськогосподарського призначення державної власності, що перебувають у запасі, розташованої на території Долинської міської ради, Долинського району, Кіровоградської області. Орієнтовний розмір земельної ділянки 2,0000 га, в тому числі: 2,0000 га – рілля, із цільовим призначенням – для ведення особистого селянського господарства.

2. Розроблений проект землеустрою щодо відведення земельної ділянки у власність підлягає погодженню та затвердженню відповідно до вимог чинного законодавства.

3. Керівнику відділу Держгеокадастру у Долинському районі при надходженні проекту землеустрою щодо відведення земельної ділянки у власність забезпечити в установленому законодавством порядку:

3.1. погодження проекту землеустрою щодо відведення земельної ділянки у власність;

3.2. реєстрацію земельної ділянки у Державному земельному кадастрі.

4. Контроль за виконанням цього наказу залишаю за собою.

В.о. начальника
Головного управління

Чувпило В.В.





ДЕРЖАВНА СЛУЖБА УКРАЇНИ З ПИТАНЬ ГЕОДЕЗІЇ, КАРТОГРАФІЇ ТА
КАДАСТРУ

Головне управління Держгеокадастру у Кіровоградській області

вул.АкадемікаКорольова, 26, м.Кіровоград, 25030, тел.(0522) 34-61-44, факс 34-61-39

E-mail:kirovohrad@land.gov.uaКодЄДРПОУ 39767636

12.03.2016 11-1335/14-16-СГ **НАКАЗ**

**Про надання дозволу на
розроблення документації
із землеустрою**

Відповідно до статей 15¹, 116, 118, 121, 122 та 186 Земельного кодексу України, Положення про Головне управління Держгеокадастру у Кіровоградській області, затвердженого наказом Держгеокадастру від 03.03.2015 року № 20,

НАКАЗУЮ:

1. Надати гр. Карабанову Володимирі Віталійовичу дозвіл на розроблення проекту землеустрою щодо відведення земельної ділянки у власність із земель сільськогосподарського призначення державної власності, що перебувають у запасі, розташованої на території Долинської міської ради, Долинського району, Кіровоградської області. Орієнтовний розмір земельної ділянки 2,0000 га, в тому числі: 2,0000 га – рілля, із цільовим призначенням – для ведення особистого селянського господарства.

2. Розроблений проект землеустрою щодо відведення земельної ділянки у власність підлягає погодженню та затвердженню відповідно до вимог чинного законодавства.

3. Керівнику відділу Держгеокадастру у Долинському районі при надходженні проекту землеустрою щодо відведення земельної ділянки у власність забезпечити в установленому законодавством порядку:

3.1. погодження проекту землеустрою щодо відведення земельної ділянки у власність;

3.2. реєстрацію земельної ділянки у Державному земельному кадастрі.

4. Контроль за виконанням цього наказу залишаю за собою.

В.о. начальника
Головного управління

Чувпило В.В.





**ДЕРЖАВНА СЛУЖБА УКРАЇНИ З ПИТАНЬ ГЕОДЕЗІЇ, КАРТОГРАФІЇ ТА
КАДАСТРУ**

Головне управління Держгеокадастру у Кіровоградській області

вул.АкадемікаКорольова, 26, м.Кіровоград, 25030, тел.(0522) 34-61-44, факс 34-61-39

E-mail:kirovohrad@land.gov.uaКодЄДРПОУ 39767636

12.03.2016 11-1336/14-16-СГ **НАКАЗ**

**Про надання дозволу на
розроблення документації
із землеустрою**

Відповідно до статей 15-1, 116, 118, 121, 122 та 186 Земельного кодексу України, Положення про Головне управління Держгеокадастру у Кіровоградській області, затвердженого наказом Держгеокадастру від 03.03.2015 року № 20

НАКАЗУЮ:

1. Надати Лаврівському Олександрю Сергійовичу дозвіл на розроблення проекту землеустрою щодо відведення земельної ділянки у власність із земель сільськогосподарського призначення державної власності, що перебувають у резервному фонді, розташовані на території Долинського району Новогригорівської Першої сільської ради. Орієнтовний розмір земельної ділянки 1,0000 га, у тому числі: 1,0000 га – ріллі, із цільовим призначенням - для ведення особистого селянського господарства.

2. Розроблений проект землеустрою щодо відведення земельної ділянки у власність підлягає погодженню та затвердженню відповідно до вимог чинного законодавства.

3. Керівнику відділу Держгеокадастру у Долинському районі при надходженні проекту землеустрою щодо відведення земельної ділянки у власність забезпечити в установленому законодавством порядку:

3.1. погодження проекту землеустрою щодо відведення земельної ділянки у власність;

3.2. реєстрацію земельної ділянки у Державному земельному кадастрі.

4. Контроль за виконанням цього наказу залишаю за собою.

**В.о. начальника
Головного управління**

Чувпило В.В.

Головне управління Держгеокадастру у Кіровоградській області
11-1336/14-16-СГ від 12.03.2016





ДЕРЖАВНА СЛУЖБА УКРАЇНИ З ПИТАНЬ ГЕОДЕЗІЇ, КАРТОГРАФІЇ ТА
КАДАСТРУ

Головне управління Держгеокадастру у Кіровоградській області

вул.Академіка Корольова, 26, м.Кіровоград, 25030, тел.(0522) 34-61-44, факс 34-61-39

E-mail: kirovohrad@land.gov.ua Код ЄДРПОУ 39767636

12.03.2016 11-1337/14-16-СГ **НАКАЗ**

**Про затвердження документації
із землеустрою та надання
земельної ділянки у власність
без зміни цільового призначення**

Відповідно до статей 15¹, 20, 116, 118, 121, 122 Земельного кодексу України, Положення про Головне управління Держгеокадастру у Кіровоградській області, затвердженого наказом Держгеокадастру від 03.03.2015 року № 20.

НАКАЗУЮ:

1. Затвердити проект землеустрою щодо відведення земельної ділянки у власність для ведення особистого селянського господарства на території Ятранської сільської ради Новоархангельського району.

2. Надати Зубніцькому Юрію Анатолійовичу у власність земельну ділянку площею 2,0000 га, в тому числі: 2,0000 га - рілля (кадастровий номер 352688500:02:000:0453) із земель сільськогосподарського призначення державної власності, що перебувають у запасі без зміни цільового призначення для ведення особистого селянського господарства, розташовану на території Ятранської сільської ради Новоархангельського району.

3. Право власності на земельну ділянку (кадастровий номер 352688500:02:000:0453) виникає з моменту державної реєстрації цього права та оформлюється відповідно до Закону України "Про державну реєстрацію речових прав на нерухоме майно та їх обтяжень".

4. Контроль за виконанням цього наказу залишаю за собою.

В.о. начальника
головного управління

В.В. Чувпило

Підписано в м. Кіровоград, 12 березня 2016 року
11-1337/14-16-СГ від 12.03.2016





ДЕРЖАВНА СЛУЖБА УКРАЇНИ З ПИТАНЬ ГЕОДЕЗІЇ, КАРТОГРАФІЇ ТА
КАДАСТРУ

Головне управління Держгеокадастру у Кіровоградській області

вул. Академіка Корольова, 26, м. Кіровоград, 25030, тел. (0522) 34-61-44, факс 34-61-39

E-mail: kirovohrad@land.gov.ua Код ЄДРПОУ 39767636

12.03.2016 11-1338/14-16-СГ **НАКАЗ**

**Про затвердження документації
із землеустрою та надання
земельної ділянки у власність
без зміни цільового призначення**

Відповідно до статей 15¹, 20, 116, 118, 121, 122 Земельного кодексу України, Положення про Головне управління Держгеокадастру у Кіровоградській області, затвердженого наказом Держгеокадастру від 03.03.2015 року № 20.

НАКАЗУЮ:

1. Затвердити проект землеустрою щодо відведення земельної ділянки у власність для ведення особистого селянського господарства на території Сverdликівської сільської ради Новоархангельського району.

2. Надати Блінкову Андрію Олександровичу у власність земельну ділянку площею 2,0000 га, в тому числі: 2,0000 га – багаторічні насадження (кадастровий номер 3523685600:02:000:0805) із земель сільськогосподарського призначення державної власності, що перебувають у запасі без зміни цільового призначення для ведення особистого селянського господарства, розташовану на території Сverdликівської сільської ради Новоархангельського району.

3. Право власності на земельну ділянку (кадастровий номер 3523685600:02:000:0805) виникає з моменту державної реєстрації цього права та оформлюється відповідно до Закону України "Про державну реєстрацію речових прав на нерухоме майно та їх обтяжень".

4. Контроль за виконанням цього наказу залишаю за собою.

В.о. начальника
Головного управління

В.В. Чувпило

Головне управління Держгеокадастру у Кіровоградській області
11-1338/14-16-СГ від 12.03.2016





ДЕРЖАВНА СЛУЖБА УКРАЇНИ З ПИТАНЬ ГЕОДЕЗІЇ, КАРТОГРАФІЇ ТА
КАДАСТРУ

Головне управління Держгеокадастру у Кіровоградській області

вул. Академіка Корольова, 26, м. Кіровоград, 25030, тел. (0522) 34-61-44, факс 34-61-39

E-mail: kirovohrad@land.gov.ua Код ЄДРПОУ 39767636

12.03.2016 11-1339/14-16-СГ

НАКАЗ

**Про затвердження документації
із землеустрою та надання
земельної ділянки в оренду
без зміни цільового призначення**

Відповідно до статей 15¹, 20, , 122, 123, 207 та 208 Земельного кодексу України, Положення про Головне управління Держгеокадастру у Кіровоградській області, затвердженого наказом Держгеокадастру від 03.03.2015 року № 20.

НАКАЗУЮ:

1. Затвердити проект землеустрою щодо відведення земельної ділянки в оренду для ведення фермерського господарства на території Олександрівського району Вищеверещаківської сільської ради.

2. Надати Малині Івану Миколайовичу земельну ділянку площею 8,8503 га в тому числі: рілля площею 8,8503 га, (кадастровий номер 3520582000:02:000:9003) в оренду терміном на 7 років із земель сільськогосподарського призначення державної власності, що перебувають у резерві без зміни цільового призначення для ведення фермерського господарства, розташовану на території Олександрівського району Вищеверещаківської сільської ради.

3. Встановити річний розмір орендної плати за користування земельною ділянкою на правах оренди в розмірі 8 % від нормативної грошової оцінки.

4. Доручити начальнику відділу Держгеокадастру в Олександрівському районі укласти договір оренди земельної ділянки.

5. Право оренди земельної ділянки (кадастровий номер 3520582000:02:000:9003) виникає з моменту державної реєстрації цього права та оформлюється відповідно до Закону України "Про державну реєстрацію речових прав на нерухоме майно та їх обтяжень".

6. Контроль за виконанням цього наказу залишаю за собою.

В.о. начальника Головного управління
Чувпило В.В.

Головне управління Держгеокадастру у Кіровоградській області
11-1339/14-16-СГ від 12.03.2016





ДЕРЖАВНА СЛУЖБА УКРАЇНИ З ПИТАНЬ ГЕОДЕЗІЇ, КАРТОГРАФІЇ ТА
КАДАСТРУ

Головне управління Держгеокадастру у Кіровоградській області

вул. Академіка Корольова, 26, м. Кіровоград, 25030, тел. (0522) 34-61-44, факс 34-61-39

E-mail: kirovohrad@land.gov.ua Код ЄДРПОУ 39767636

12.03.2016 П-1340/14-16-СГ

НАКАЗ

**Про затвердження документації
із землеустрою та надання
земельної ділянки в оренду
без зміни цільового призначення**

Відповідно до статей 15¹, 20, , 122, 123, 207 та 208 Земельного кодексу України, Положення про Головне управління Держгеокадастру у Кіровоградській області, затвердженого наказом Держгеокадастру від 03.03.2015 року № 20.

НАКАЗУЮ:

1. Затвердити проект землеустрою щодо відведення земельної ділянки в оренду для ведення фермерського господарства на території Олександрівського району Вищеверещаківської сільської ради.
2. Надати Малині Івану Миколайовичу в оренду земельну ділянку площею 7,8625 га, в тому числі: пасовища площею 7,8625 га, (кадастровий номер 3520582000:02:000:9006) в оренду терміном на 7 (сім) років із земель сільськогосподарського призначення державної власності, що перебувають у запасі без зміни цільового призначення для ведення фермерського господарства, розташовану на території Олександрівського району Вищеверещаківської сільської ради.
3. Встановити річний розмір орендної плати за користування земельною ділянкою на правах оренди в розмірі 8 % від нормативної грошової оцінки.
4. Доручити начальнику відділу Держгеокадастру в Олександрівському районі укласти договір оренди земельної ділянки.
5. Право оренди земельної ділянки (кадастровий номер 3520582000:02:000:9006) виникає з моменту державної реєстрації цього права та оформлюється відповідно до Закону України "Про державну реєстрацію речових прав на нерухоме майно та їх обтяжень".
6. Контроль за виконанням цього наказу залишаю за собою.

В.о. начальника
Головного управління

Чувпило В.В.

Головне управління Держгеокадастру у Кіровоградській області
11-1340/14-16-СГ від 12.03.2016





ДЕРЖАВНА СЛУЖБА УКРАЇНИ З ПИТАНЬ ГЕОДЕЗІЇ, КАРТОГРАФІЇ ТА
КАДАСТРУ

Головне управління Держгеокадастру у Кіровоградській області

вул.Академіка Корольова, 26, м.Кіровоград, 25030, тел.(0522) 34-61-44, факс 34-61-39

E-mail: kirovohrad@land.gov.ua Код ЄДРПОУ 39767636

~~12.03.2016 11-1341/14-16-СГ~~

НАКАЗ

**Про затвердження документації
із землеустрою та надання
земельної ділянки в оренду
без зміни цільового призначення**

Відповідно до статей 15¹, 20, , 122, 123, 124, 207 та 208 Земельного кодексу України, Положення про Головне управління Держгеокадастру у Кіровоградській області, затвердженого наказом Держгеокадастру від 03.03.2015 року № 20.

НАКАЗУЮ:

1. Затвердити проект землеустрою щодо відведення земельної ділянки у оренду для ведення фермерського господарства, розташовану на території Олександрівського району Вищеверещаківської сільської ради.

2. Надати Малині Івану Миколайовичу в оренду земельну ділянку площею 7,6424 га, в тому числі: 7,6424 - пасовища (кадастровий номер 3520582000:02:000:9007) в оренду терміном на 7 (сім) років із земель сільськогосподарського призначення державної власності, що перебувають у запасі, без зміни цільового призначення для ведення фермерського господарства, розташовану на території Олександрівського району Вищеверещаківської сільської ради.

3. Встановити річний розмір орендної плати за користування земельною ділянкою на правах оренди в розмірі 8 (вісім) відсотків від нормативної грошової оцінки.

4. Доручити керівнику відділу Держгеокадастру у Олександрівському районі укласти договір оренди земельної ділянки та забезпечити державну реєстрацію права власності держави у Державному реєстрі права власності держави у Державному реєстрі речових прав та укласти договір оренди земельної ділянки від імені Головного управління Держгеокадастру у Кіровоградській області.





ДЕРЖАВНА СЛУЖБА УКРАЇНИ З ПИТАНЬ ГЕОДЕЗІЇ, КАРТОГРАФІЇ ТА
КАДАСТРУ

Головне управління Держгеокадастру у Кіровоградській області

вул.Академіка Корольова, 26, м.Кіровоград, 25030, тел.(0522) 34-61-44, факс 34-61-39

E-mail: kirovohrad@land.gov.ua Код ЄДРПОУ 19767636

12.03.2016 11-1342/14-16-СГ

НАКАЗ

Про внесення змін до наказу
Головного управління
Держгеокадастру у
Кіровоградській області
від 12.03.2016 № 11-1311/14-16-СГ

Відповідно до статей 15¹, 116, 118, 121, 122 та 186 Земельного кодексу України, Положення про Головне управління Держгеокадастру у Кіровоградській області, затвердженого наказом Держгеокадастру від 03.03.2015 року № 20.

НАКАЗУЮ:

1. Внести до наказу Головного управління Держгеокадастру у Кіровоградській області від 12.03.2016 № 11-1311/14-16-СГ «Про надання дозволу на розроблення документації із землеустрою» виклавши пункт 1 у новій редакції:

- 1) 1. Надати Кермачу Анатолію Миколайовичу дозвіл на розроблення проекту землеустрою щодо відведення земельної ділянки у власність із земель сільськогосподарського призначення державної власності (запасу), розташованої на території Долинської міської ради Долинського району. Орієнтовний розмір земельної ділянки 2,0000 га - ріллі, із цільовим призначенням - для ведення особистого селянського господарства.
2. Контроль за виконанням цього наказу залишаю за собою.

В.о. начальника
Головного управління

Чувпило В.В.





ДЕРЖАВНА СЛУЖБА УКРАЇНИ З ПИТАНЬ ГЕОДЕЗІЇ, КАРТОГРАФІЇ ТА
КАДАСТРУ

Головне управління Держгеокадастру у Кіровоградській області

вул. Академіка Корольова, 26, м. Кіровоград, 25030, тел. (0522) 34-61-44, факс 34-61-39

E-mail: kirovohrad@land.gov.ua Код ЄДРПОУ 39767636

12.03.2016 11-1343/14-16-СГ **НАКАЗ**

**Про надання дозволу на
розроблення документації
із землеустрою**

Відповідно до статей 15¹, 116, 118, 121, 122 та 186 Земельного кодексу України, Положення про Головне управління Держгеокадастру у Кіровоградській області, затвердженого наказом Держгеокадастру від 03.03.2015 року № 20,

НАКАЗУЮ:

1. Надати гр. Гречаній Тетяні Павлівні дозвіл на розроблення проекту землеустрою щодо відведення земельної ділянки у власність із земель сільськогосподарського призначення державної власності, що перебувають у запасі, розташованої на території Миколаївської сільської ради, Кіровоградського району, Кіровоградської області. Орієнтовний розмір земельної ділянки 2,0000 га, в тому числі: 2,0000 га – землі в стадії меліоративного будівництва, із цільовим призначенням – для ведення особистого селянського господарства.

2. Розроблений проект землеустрою щодо відведення земельної ділянки у власність підлягає погодженню та затвердженню відповідно до вимог чинного законодавства.

3. Керівнику управління Держгеокадастру у Кіровоградському районі при надходженні проекту землеустрою щодо відведення земельної ділянки у власність забезпечити в установленому законодавством порядку:

3.1. погодження проекту землеустрою щодо відведення земельної ділянки у власність;

3.2. реєстрацію земельної ділянки у Державному земельному кадастрі.

4. Контроль за виконанням цього наказу залишаю за собою.

В.о. начальника
Головного управління

Чувпило В.В.





ДЕРЖАВНА СЛУЖБА УКРАЇНИ З ПИТАНЬ ГЕОДЕЗІЇ, КАРТОГРАФІЇ ТА
КАДАСТРУ

Головне управління Держгеокадастру у Кіровоградській області

вул.Академіка Корольова, 26, м.Кіровоград, 25030, тел.(0522) 34-61-44, факс 34-61-39

E-mail: kirovohrad@land.gov.ua Код ЄДРПОУ 39167636

12.03.2016 11-1344/14-16-СГ **НАКАЗ**

**Про надання дозволу на
розроблення документації
із землеустрою**

Відповідно до статей 15¹, 116, 118, 121, 122 та 186 Земельного кодексу України, Положення про Головне управління Держгеокадастру у Кіровоградській області, затвердженого наказом Держгеокадастру від 03.03.2015 року № 20.

НАКАЗУЮ:

1. Надати Трошиній Раїсі Анатоліївні дозвіл на розроблення проекту землеустрою щодо відведення земельної ділянки у власність із земель сільськогосподарського призначення державної власності, що перебувають у запасі, розташованої на території Долинського району Долинської міської ради. Орієнтовний розмір земельної ділянки 2,0000 га, в тому числі: 2:0000 га – рілля, із цільовим призначенням – для ведення особистого селянського господарства.

2. Розроблений проект землеустрою щодо відведення земельної ділянки у власність підлягає погодженню та затвердженню відповідно до вимог чинного законодавства.

3. Керівнику відділу Держгеокадастру в Долинському районі при надходженні проекту землеустрою щодо відведення земельної ділянки у власність забезпечити в установленому законодавством порядку:

3.1. погодження проекту землеустрою щодо відведення земельної ділянки у власність ;

3.2. реєстрацію земельної ділянки у Державному земельному кадастрі.

4. Контроль за виконанням цього наказу залишаю за собою.

В.о. начальника
Головного управління

Чувпило В.В.





ДЕРЖАВНА СЛУЖБА УКРАЇНИ З ПИТАНЬ ГЕОДЕЗІЇ, КАРТОГРАФІЇ ТА
КАДАСТРУ

Головне управління Держгеокадастру у Кіровоградській області

вул.Академіка Корольова, 26, м.Кіровоград, 25030, тел.(0522) 34-61-44, факс 34-61-39

E-mail: kirovohrad@land.gov.ua Код ЄДРПОУ 39767636

~~12.03.2016 11-1345/14-16-СГ~~

НАКАЗ

**Про затвердження документації
із землеустрою та надання
земельної ділянки в оренду
без зміни цільового призначення**

Відповідно до статей 15¹, 20, , 122, 123, 124, 207 та 208 Земельного кодексу України, Положення про Головне управління Держгеокадастру у Кіровоградській області, затвердженого наказом Держгеокадастру від 03.03.2015 року № 20.

НАКАЗУЮ:

1. Затвердити проект землеустрою щодо відведення земельної ділянки у оренду для ведення фермерського господарства, розташовану на території Олександрівського району Вищеверещаківської сільської ради.

2. Надати гр. Малині Івану Миколайовичу в оренду земельну ділянку площею 4,8190 га, в тому числі: площею 4,8190 га - пасовища, (кадастровий номер 3520582000:02:000:9004) в оренду терміном 7 (сім) років із земель сільськогосподарського призначення державної власності, що перебувають у запасі, без зміни цільового призначення для ведення фермерського господарства, розташовану на території Олександрівського району Вищеверещаківської сільської ради.

3. Встановити річний розмір орендної плати за користування земельною ділянкою на правах оренди в розмірі 8 (вісім) відсотків від нормативної грошової оцінки.


4. Доручити керівнику відділу Держгеокадастру у Олександрівському районі укласти договір оренди земельної ділянки та забезпечити державну реєстрацію права власності держави у Державному реєстрі права власності держави у Державному реєстрі речових прав та укласти договір оренди земельної ділянки від імені Головного управління Держгеокадастру у Кіровоградській області.



5. Право користування земельною ділянкою (кадастровий номер 3520582000:02:000:9004) виникає з моменту державної реєстрації цього права та оформлюється відповідно до Закону України "Про державну реєстрацію речових прав на нерухоме майно та їх обтяжень".

6. Контроль за виконанням цього наказу залишаю за собою.

В.о. начальника
Головного управління



Чувпило В.В.





ДЕРЖАВНА СЛУЖБА УКРАЇНИ З ПИТАНЬ ГЕОДЕЗІЇ, КАРТОГРАФІЇ ТА
КАДАСТРУ

Головне управління Держгеокадастру у Кіровоградській області

вул.АкадемікаКорольова, 26, м.Кіровоград, 25030, тел.(0522) 34-61-44, факс 34-61-39

E-mail:kirovohrad@land.gov.uaКодЄДРПОУ 39767636

12.03.2016 11-1346/14-16-СГ **НАКАЗ**

**Про надання дозволу на
розроблення документації
із землеустрою**

Відповідно до статей 15¹, 116, 118, 121, 122 та 186 Земельного кодексу України, Положення про Головне управління Держгеокадастру у Кіровоградській області, затвердженого наказом Держгеокадастру від 03.03.2015 року № 20,

НАКАЗУЮ:

1. Надати гр. Маніло Ользі Павлівні дозвіл на розроблення проекту землеустрою щодо відведення земельної ділянки у власність із земель сільськогосподарського призначення державної власності, що перебувають у запасі, розташованої на території Миколаївської сільської ради, Кіровоградського району, Кіровоградської області. Орієнтовний розмір земельної ділянки 2,0000 га, в тому числі: 2,0000 га – землі в стадії меліоративного будівництва, із цільовим призначенням – для ведення особистого селянського господарства.

2. Розроблений проект землеустрою щодо відведення земельної ділянки у власність підлягає погодженню та затвердженню відповідно до вимог чинного законодавства.

3. Керівнику управління Держгеокадастру у Кіровоградському районі при надходженні проекту землеустрою щодо відведення земельної ділянки у власність забезпечити в установленому законодавством порядку:

3.1. погодження проекту землеустрою щодо відведення земельної ділянки у власність;

3.2. реєстрацію земельної ділянки у Державному земельному кадастрі.

4. Контроль за виконанням цього наказу залишаю за собою.

В.о. начальника
Головного управління

Чувпило В.В.





ДЕРЖАВНА СЛУЖБА УКРАЇНИ З ПИТАНЬ ГЕОДЕЗІЇ, КАРТОГРАФІЇ ТА
КАДАСТРУ

Головне управління Держгеокадастру у Кіровоградській області

вул.АкадемікаКорольова, 26, м.Кіровоград, 25030, тел.(0522) 34-61-44, факс 34-61-39

E-mail:kirovohrad@land.gov.uaКодЄДРПОУ 39767636

12.03.2016 11-1347/14-16-СГ **НАКАЗ**

**Про надання дозволу на
розроблення документації
із землеустрою**

Відповідно до статей 15¹, 116, 118, 121, 122 та 186 Земельного кодексу України, Положення про Головне управління Держгеокадастру у Кіровоградській області, затвердженого наказом Держгеокадастру від 03.03.2015 року № 20,

НАКАЗУЮ:

1. Надати гр. Фурдику Михайлу Васильовичу дозвіл на розроблення проекту землеустрою щодо відведення земельної ділянки у власність із земель сільськогосподарського призначення державної власності, що перебувають у запасі, розташовані на території Долинської міської ради, Долинського району, Кіровоградської області. Орієнтовний розмір земельної ділянки 2,0000 га, в тому числі: 2,0000 га – рілля, із цільовим призначенням – для ведення особистого селянського господарства.

2. Розроблений проект землеустрою щодо відведення земельної ділянки у власність підлягає погодженню та затвердженню відповідно до вимог чинного законодавства.

3. Керівнику відділу Держгеокадастру в Долинському районі при надходженні проекту землеустрою щодо відведення земельної ділянки у власність забезпечити в установленому законодавством порядку:

3.1. погодження проекту землеустрою щодо відведення земельної ділянки у власність;

3.2. реєстрацію земельної ділянки у Державному земельному кадастрі.

4. Контроль за виконанням цього наказу залишаю за собою.

В.о. начальника
Головного управління

Чувпило В.В.





ДЕРЖАВНА СЛУЖБА УКРАЇНИ З ПИТАНЬ ГЕОДЕЗІЇ, КАРТОГРАФІЇ ТА
КАДАСТРУ

Головне управління Держгеокадастру у Кіровоградській області

вул. Академіка Корольова, 26, м. Кіровоград, 25030, тел. (0522) 34-61-44, факс 34-61-39

E-mail: kirovohrad@land.gov.ua Код ЄДРПОУ 39767636

12.03.2016 11-1348/14-16-СГ **НАКАЗ**

**Про надання дозволу на
розроблення документації
із землеустрою**

Відповідно до статей 15¹, 116, 118, 121, 122 та 186 Земельного кодексу України, Положення про Головного управління Держгеокадастру у Кіровоградській області, затвердженого наказом Держгеокадастру від 03.03.2015 року №20

НАКАЗУЮ:

1. Надати Гречаному Станіславу Олеговичу дозвіл на розроблення проекту землеустрою щодо відведення земельної ділянки у власність земельної ділянки сільськогосподарського призначення державної власності, що перебувають у запасі, розташованої на території Кіровоградського району Миколаївської сільської ради. Орієнтовний розмір земельної ділянки 2,0000 га, у тому числі: 2,0000 га в стадії меліоративного будівництва, із цільовим призначенням – для ведення особистого селянського господарства

2. Розроблений проект землеустрою щодо відведення земельної ділянки у власність підлягає погодженню та затвердженню відповідно до вимог чинного законодавства.

3. Керівнику управління Держгеокадастру у Кіровоградському районі при надходженні проекту землеустрою щодо відведення земельної ділянки у власність забезпечити в установленному законодавством порядку:

3.1. погодження проекту землеустрою щодо відведення земельної ділянки у власність;

3.2. реєстрацію земельної ділянки у Державному земельному кадастрі.

4. Контроль за виконанням цього наказу залишаю за собою.

В.о. начальника
Головного управління

В.В.Чувпило





ДЕРЖАВНА СЛУЖБА УКРАЇНИ З ПИТАНЬ ГЕОДЕЗІЇ, КАРТОГРАФІЇ ТА
КАДАСТРУ

Головне управління Держгеокадастру у Кіровоградській області

вул.Академіка Корольова, 26, м.Кіровоград, 25030, тел.(0522) 34-61-44, факс 34-61-39

E-mail: kirovohrad@land.gov.ua Код ЄДРПОУ 39767636

12.03.2016 11-1349/14-16-СГ **НАКАЗ**

**Про затвердження документації
із землеустрою та надання
земельної ділянки у власність
без зміни цільового призначення**

Відповідно до статей 15¹, 20, 116, 118, 121, 122 Земельного кодексу України, Положення про Головне управління Держгеокадастру у Кіровоградській області, затвердженого наказом Держгеокадастру від 03.03.2015 року № 20.

НАКАЗУЮ:

1. Затвердити проект землеустрою щодо відведення земельної ділянки у власність для ведення особистого селянського господарства на території Перегонівської сільської ради Голованівського району.

2. Надати Кімлику Віталію Григоровичу у власність земельну ділянку площею 1,8000 га, в тому числі: 1,8000 га - рілля, кадастровий номер (3521486000:02:000:1450) із земель сільськогосподарського призначення державної власності, що перебувають в запасі без зміни цільового призначення для ведення особистого селянського господарства, розташовану на території Перегонівської сільської ради Голованівського району

3. Право власності на земельну ділянку (кадастровий номер 3521486000:02:000:1450) виникає з моменту державної реєстрації цього права та оформлюється відповідно до Закону України "Про державну реєстрацію речових прав на нерухоме майно та їх обтяжень".

4. Контроль за виконанням цього наказу залишаю за собою.

В.о. начальника
Головного управління

В.В. Чувпило

Головне управління Держгеокадастру у Кіровоградській області
11-1349/14-16-СГ від 12.03.2016





ДЕРЖАВНА СЛУЖБА УКРАЇНИ З ПИТАНЬ ГЕОДЕЗІЇ, КАРТОГРАФІЇ ТА
КАДАСТРУ

Головне управління Держгеокадастру у Кіровоградській області

вул.Академіка Корольова, 26, м.Кіровоград, 25030, тел.(0522) 34-61-44, факс 34-61-39

E-mail: kirovohrad@land.gov.ua Код ЄДРПОУ 39767636

12.03.2016 11-1350/14-16-СГ **НАКАЗ**

**Про затвердження документації
із землеустрою та надання
земельної ділянки у власність
без зміни цільового призначення**

Відповідно до статей 15¹, 20, 116, 118, 121, 122 Земельного кодексу України, Положення про Головне управління Держгеокадастру у Кіровоградській області, затвердженого наказом Держгеокадастру від 03.03.2015 року № 20.

НАКАЗУЮ:

1. Затвердити проект землеустрою щодо відведення земельної ділянки у власність для ведення особистого селянського господарства, розташовану на території Ульяновського району Вільхівської сільської ради.

2. Надати Форостяному Руслану Вікторовичу у власність земельну ділянку площею 1,3216 га, в тому числі: 1,3216 га - рілля, (кадастровий номер 3525587100:02:000:5119) із земель сільськогосподарського призначення державної власності, що перебувають у запасі, без зміни цільового призначення для ведення особистого селянського господарства, розташовану на території Ульяновського району Вільхівської сільської ради.

3. Право власності на земельну ділянку (кадастровий номер 3525587100:02:000:5119) виникає з моменту державної реєстрації цього права та оформлюється відповідно до Закону України "Про державну реєстрацію речових прав на нерухоме майно та їх обтяжень".

4. Контроль за виконанням цього наказу залишаю за собою.

В.о. начальника
Головного управління

Чувпило В.В.





ДЕРЖАВНА СЛУЖБА УКРАЇНИ З ПИТАНЬ ГЕОДЕЗІЇ, КАРТОГРАФІЇ ТА
КАДАСТРУ

Головне управління Держгеокадастру у Кіровоградській області

вул.Академіка Корольова, 26, м.Кіровоград, 25030, тел.(0522) 34-61-44, факс 34-61-39

E-mail: kirovohrad@land.gov.ua Код ЄДРПОУ 39767636

12.03.2016 11-1351/14-16-СГ **НАКАЗ**

**Про затвердження документації
із землеустрою та надання
земельної ділянки у власність
без зміни цільового призначення**

Відповідно до статей 15¹, 20, 116, 118, 121, 122 Земельного кодексу України, Положення про Головне управління Держгеокадастру у Кіровоградській області, затвердженого наказом Держгеокадастру від 03.03.2015 року № 20.

НАКАЗУЮ:

1. Затвердити проект землеустрою щодо відведення земельної ділянки у власність для ведення особистого селянського господарства на території Надлацької сільської ради Новоахангельського району.

2. Надати Писакову Петру Васильовичу у власність земельну ділянку площею 2,0000 га, в тому числі: 2,0000 га під господарськими будівлями та дворами (кадастровий номер 3523682900:02:000:1782) із земель сільськогосподарського призначення державної власності, що перебувають в без зміни цільового призначення для ведення особистого селянського господарства, розташовану на території Надлацької сільської ради Новоахангельського району.

3. Право власності на земельну ділянку (кадастровий номер 3523682900:02:000:1782) виникає з моменту державної реєстрації цього права та оформлюється відповідно до Закону України "Про державну реєстрацію речових прав на нерухоме майно та їх обтяжень".

4. Контроль за виконанням цього наказу залишаю за собою.

В.о. начальника
Головного управління

В.В. Чувпило

11-1351/14-16-СГ від 12.03.2016





ДЕРЖАВНА СЛУЖБА УКРАЇНИ З ПИТАНЬ ГЕОДЕЗІЇ, КАРТОГРАФІЇ ТА
КАДАСТРУ

Головне управління Держгеокадастру у Кіровоградській області

вул.Академіка Корольова, 26, м.Кіровоград, 25030. тел.(0522) 34-61-44. факс 34-61-39

E-mail: kirovohrad@land.gov.ua Код СДРПОУ 39767636

12.03.2016 11-1352/14-16-СГ **НАКАЗ**

**Про затвердження документації
із землеустрою та надання
земельної ділянки у власність
без зміни цільового призначення**

Відповідно до статей 15¹, 20, 116, 118, 121, 122 Земельного кодексу України, Положення про Головне управління Держгеокадастру у Кіровоградській області, затвердженого наказом Держгеокадастру від 03.03.2015 року № 20.

НАКАЗУЮ:

1. Затвердити проект землеустрою щодо відведення земельної ділянки у власність для ведення особистого селянського господарства на території Торговицької сільської ради Новоахангельського району.

2. Надати Кириченку Руслану Олександровичу у власність земельну ділянку площею 2,0000 га, в тому числі: 2,0000 га - рілля, (кадастровий номер 3523687700:02:000:6008) із земель сільськогосподарського призначення державної власності, що перебувають у запасі без зміни цільового призначення для ведення особистого селянського господарства, розташовану на території Торговицької сільської ради Новоахангельського району.

3. Право власності на земельну ділянку (кадастровий номер 3523687700:02:000:6008) виникає з моменту державної реєстрації цього права та оформлюється відповідно до Закону України "Про державну реєстрацію речових прав на нерухоме майно та їх обтяжень".

4. Контроль за виконанням цього наказу залишаю за собою.

В.о. начальника
Головного управління

В.В. Чувпило

11-1352/14-16-СГ від 12.03.2016





ДЕРЖАВНА СЛУЖБА УКРАЇНИ З ПИТАНЬ ГЕОДЕЗІЇ, КАРТОГРАФІЇ ТА
КАДАСТРУ

Головне управління Держгеокадастру у Кіровоградській області

вул. Академіка Корольова, 26, м. Кіровоград, 25030, тел. (0522) 34-61-44, факс 34-61-39

E-mail: kirovohrad@land.gov.ua Код ЄДРПОУ 39767636

12.03.2016 11-1353/14-16-СГ **НАКАЗ**

**Про затвердження документації
із землеустрою та надання
земельної ділянки у власність
без зміни цільового призначення**

Відповідно до статей 15¹, 20, 116, 118, 121 та 122 Земельного кодексу України, Положення про Головне управління Держгеокадастру у Кіровоградській області, затвердженого наказом Держгеокадастру від 03.03.2015 року № 20.

НАКАЗУЮ:

1. Затвердити проект землеустрою щодо відведення земельної ділянки у власність для ведення особистого селянського господарства на території Бобринецького району Буховецької сільської ради.

2. Надати Ткаченку Віталію Борисовичу у власність земельну ділянку площею 1,5400 га, в тому числі: рілля площею 1,5400 га (кадастровий номер 3520881200:02:000:5120) із земель сільськогосподарського призначення державної власності, що перебувають у запасі без зміни цільового призначення для ведення особистого селянського господарства, розташовану на території Бобринецького району Буховецької сільської ради.

3. Право власності на земельну ділянку (кадастровий номер 3520881200:02:000:5120) виникає з моменту державної реєстрації цього права та оформлюється відповідно до Закону України "Про державну реєстрацію речових прав на нерухоме майно та їх обтяжень".

4. Контроль за виконанням цього наказу залишаю за собою.

В.о. начальника
Головного управління

Чувпило В.В.





ДЕРЖАВНА СЛУЖБА УКРАЇНИ З ПИТАНЬ ГЕОДЕЗІЇ, КАРТОГРАФІЇ ТА
КАДАСТРУ

Головне управління Держгеокадастру у Кіровоградській області

вул.Академіка Корольова, 26, м.Кіровоград, 25030, тел.(0522) 34-61-44, факс 34-61-39

E-mail: kirovohrad@land.gov.ua Код ЄДРПОУ 39767636

12.03.2016 11-1354/14-16-СГ **НАКАЗ**

**Про затвердження документації
із землеустрою та надання
земельної ділянки у власність
без зміни цільового призначення**

Відповідно до статей 15¹, 20, 116, 118, 121 та 122 Земельного кодексу України, Положення про Головне управління Держгеокадастру у Кіровоградській області, затвердженого наказом Держгеокадастру від 03.03.2015 року № 20.

НАКАЗУЮ:

1. Затвердити проект землеустрою щодо відведення земельної ділянки у власність для ведення особистого селянського господарства на території Бобринецького району Павлогірківської сільської ради.

2. Надати Толмачову Олександрю Леонідовичу у власність земельну ділянку площею 2,0000 га, в тому числі: пасовища площею 2,0000 га (кадастровий номер 3520886000:02:000:5109) із земель сільськогосподарського призначення державної власності, що перебувають у запасі без зміни цільового призначення для ведення особистого селянського господарства, розташовану на території Бобринецького району Павлогірківської сільської ради.

3. Право власності на земельну ділянку (кадастровий номер 3520886000:02:000:5109) виникає з моменту державної реєстрації цього права та оформлюється відповідно до Закону України "Про державну реєстрацію речових прав на нерухоме майно та їх обтяжень".

4. Контроль за виконанням цього наказу залишаю за собою.

В.о. начальника
Головного управління

Чувпило В.В.





ДЕРЖАВНА СЛУЖБА УКРАЇНИ З ПИТАНЬ ГЕОДЕЗІЇ, КАРТОГРАФІЇ ТА
КАДАСТРУ

Головне управління Держгеокадастру у Кіровоградській області

вул.Академіка Корольова, 26, м.Кіровоград, 25030, тел.(0522) 34-61-44, факс 34-61-39

E-mail: kirovohrad@land.gov.ua Код ЄДРПОУ 39767636

12.03.2016 11-1355/14-16-СГ **НАКАЗ**

**Про затвердження документації
із землеустрою та надання
земельної ділянки у власність
без зміни цільового призначення**

Відповідно до статей 15¹, 20, 116, 118, 121 та 122 Земельного кодексу України, Положення про Головне управління Держгеокадастру у Кіровоградській області, затвердженого наказом Держгеокадастру від 03.03.2015 року № 20.

НАКАЗУЮ:

1. Затвердити проект землеустрою щодо відведення земельної ділянки у власність для ведення особистого селянського господарства на території Олександрійського району Новопраської селищної ради.

2. Надати Бурковському Ігорю Олеговичу у власність земельну ділянку площею 1,9890 га, в тому числі: рілля площею 1,9890 га (кадастровий номер 3520355400:02:000:5319) із земель сільськогосподарського призначення державної власності, що перебувають у запасі без зміни цільового призначення для ведення особистого селянського господарства, розташовану на території Олександрійського району Новопраської селищної ради.

3. Право власності на земельну ділянку (кадастровий номер 3520355400:02:000:5319) виникає з моменту державної реєстрації цього права та оформлюється відповідно до Закону України "Про державну реєстрацію речових прав на нерухоме майно та їх обтяжень".

4. Контроль за виконанням цього наказу залишаю за собою.

В.о. начальника
Головного управління

Чупило В.В.



ДЕРЖАВНА СЛУЖБА УКРАЇНИ З ПИТАНЬ ГЕОДЕЗІЇ, КАРТОГРАФІЇ ТА
КАДАСТРУ

Головне управління Держгеокадастру у Кіровоградській області

вул. Академіка Корольова, 26, м. Кіровоград, 25030, тел. (0522) 34-61-44, факс 34-61-39

E-mail: kirovohrad@land.gov.ua Код ЄДРПОУ 39767636

12.03.2016 11-1356/14-16-СГ **НАКАЗ**

**Про затвердження документації
із землеустрою та надання
земельної ділянки у власність
без зміни цільового призначення**

Відповідно до статей 15¹, 20, 116, 118, 121, 122 Земельного кодексу України, Положення про Головне управління Держгеокадастру у Кіровоградській області, затвердженого наказом Держгеокадастру від 03.03.2015 року № 20.

НАКАЗУЮ:

1. Затвердити проект землеустрою щодо відведення земельної ділянки у власність для ведення особистого селянського господарства, розташовану на території Знам'янського району Диківської сільської ради.

2. Надати Ковалю Сергію Івановичу у власність земельну ділянку площею 2,0000 га, в тому числі: 2,0000 га - рілля, (кадастровий номер 3522281200:02:000:5062) із земель сільськогосподарського призначення державної власності, що перебувають у запасі, без зміни цільового призначення для ведення особистого селянського господарства, розташовану на території Знам'янського району Диківської сільської ради.

3. Право власності на земельну ділянку (кадастровий номер 3522281200:02:000:5062) виникає з моменту державної реєстрації цього права та оформлюється відповідно до Закону України "Про державну реєстрацію речових прав на нерухоме майно та їх обтяжень".

4. Контроль за виконанням цього наказу залишаю за собою.

В.о. начальника
Головного управління

11-1356/14-16-СГ 12.03.2016 Чувпило В.В.





ДЕРЖАВНА СЛУЖБА УКРАЇНИ З ПИТАНЬ ГЕОДЕЗІЇ, КАРТОГРАФІЇ ТА
КАДАСТРУ

Головне управління Держгеокадастру у Кіровоградській області

вул.Академіка Корольова, 26, м.Кіровоград, 25030, тел.(0522) 34-61-44, факс 34-61-39

E-mail: kirovohrad@land.gov.ua Код ЄДРПОУ 39767636

12.03.2016 11-1357/14-16-СГ **НАКАЗ**

**Про затвердження документації
із землеустрою та надання
земельної ділянки у власність
без зміни цільового призначення**

Відповідно до статей 15¹, 20, 116, 118, 121, 122 Земельного кодексу України, Положення про Головне управління Держгеокадастру у Кіровоградській області, затвердженого наказом Держгеокадастру від 03.03.2015 року № 20.

НАКАЗУЮ:

1. Затвердити проект землеустрою щодо відведення земельної ділянки у власність для ведення особистого селянського господарства на території Добровеличківської селищної ради Добровеличківського району.

2. Надати Калинчуку Олександрю Миколайовичу у власність земельну ділянку площею 1,1322 га, в тому числі: 1,1322 га - пасовища (кадастровий номер 3521755100:02:000:5585) із земель сільськогосподарського призначення державної власності, що перебувають в запасі без зміни цільового призначення для ведення особистого селянського господарства, розташовану на території Добровеличківської селищної ради Добровеличківського району.

3. Право власності на земельну ділянку (кадастровий номер 3521755100:02:000:5585) виникає з моменту державної реєстрації цього права та оформлюється відповідно до Закону України "Про державну реєстрацію речових прав на нерухоме майно та їх обтяжень".

4. Контроль за виконанням цього наказу залишаю за собою.

В.о. начальника
Головного управління

В.В. Чувпило

11-1357/14-16-СГ від 12.03.2016





ДЕРЖАВНА СЛУЖБА УКРАЇНИ З ПИТАНЬ ГЕОДЕЗІЇ, КАРТОГРАФІЇ ТА
КАДАСТРУ

Головне управління Держгеокадастру у Кіровоградській області

вул. Академіка Корольова, 26, м. Кіровоград, 25030, тел. (0522) 34-61-44, факс 34-61-39

E-mail: kirovohrad@land.gov.ua Код ЄДРПОУ 39767636

12.03.2016 11-1358/14-16-СГ **НАКАЗ**

**Про затвердження документації
із землеустрою та надання
земельної ділянки у власність
без зміни цільового призначення**

Відповідно до статей 15¹, 20, 118, 122, 207 та 208 Земельного кодексу України, Положення про Головне управління Держгеокадастру у Кіровоградській області, затвердженого наказом Держгеокадастру від 03.03.2015 року № 20

НАКАЗУЮ:

1. Затвердити проект землеустрою щодо відведення земельної ділянки у власність для ведення особистого селянського господарства на території Торговицької сільської ради Новоархангельського району.

2. Надати Ткаченку Володимирі Григоровичу у власність земельну ділянку площею 2,0000 га, в тому числі: 2,0000 га - пасовище (кадастровий номер 3523687700:02:000:9537) із земель сільськогосподарського призначення державної власності, що перебувають у запасі без зміни цільового призначення для ведення особистого селянського господарства, розташовану на території Торговицької сільської ради Новоархангельського району.

3. Право власності на земельну ділянку (кадастровий номер 3523687700:02:000:9537) виникає з моменту державної реєстрації цього права та оформлюється відповідно до Закону України "Про державну реєстрацію речових прав на нерухоме майно та їх обтяжень".

5. Контроль за виконанням цього наказу залишаю за собою.

В.о. начальника
Головного управління


В.В. Чувпило





ДЕРЖАВНА СЛУЖБА УКРАЇНИ З ПИТАНЬ ГЕОДЕЗІЇ, КАРТОГРАФІЇ ТА
КАДАСТРУ

Головне управління Держгеокадастру у Кіровоградській області

вул.Академіка Корольова, 26, м.Кіровоград, 25030, тел.(0522) 34-61-44, факс 34-61-39

E-mail: kirovohrad@land.gov.ua Код СДРПОУ 39767636

14.03.2016 11-1359/14-16-СГ **НАКАЗ**

**Про затвердження документації
із землеустрою та надання
земельної ділянки у власність
без зміни цільового призначення**

Відповідно до статей 15¹, 20, 116, 118, 121, 122 Земельного кодексу України, Положення про Головне управління Держгеокадастру у Кіровоградській області, затвердженого наказом Держгеокадастру від 03.03.2015 року № 20.

НАКАЗУЮ:

1. Затвердити проект землеустрою щодо відведення земельної ділянки у власність для ведення особистого селянського господарства на території Новоохангельської селищної ради Новоохангельського району.

2. Надати Лисенку Андрію Миколайовичу у власність земельну ділянку площею 2,0000 га, в тому числі: 2,0000 га рілля (кадастровий номер 3523655100:02:000:0147) із земель сільськогосподарського призначення державної власності, що перебувають у запасі без зміни цільового призначення для ведення особистого селянського господарства розташовану на території Новоохангельської селищної ради Новоохангельського району

3. Право власності на земельну ділянку (кадастровий номер 3523655100:02:000:0147) виникає з моменту державної реєстрації цього права та оформлюється відповідно до Закону України "Про державну реєстрацію речових прав на нерухоме майно та їх обтяжень".

4. Контроль за виконанням цього наказу залишаю за собою.

В.о. начальника
Головного управління

В.В. Чувпило

Головне управління Держгеокадастру у Кіровоградській області
11-1359/14-16-СГ від 14.03.2016





ДЕРЖАВНА СЛУЖБА УКРАЇНИ З ПИТАНЬ ГЕОДЕЗІЇ, КАРТОГРАФІЇ ТА
КАДАСТРУ

Головне управління Держгеокадастру у Кіровоградській області

вул.Академіка Корольова, 26, м.Кіровоград, 25030, тел.(0522) 34-61-44, факс 34-61-39

E-mail: kirovohrad@land.gov.ua Код ЄДРПОУ 39767636

14.03.2016 11-1360/14-16-СГ **НАКАЗ**

**Про затвердження документації
із землеустрою та надання
земельної ділянки у власність
без зміни цільового призначення**

Відповідно до статей 15¹, 20, 116, 118, 121, 122 Земельного кодексу України, Положення про Головне управління Держгеокадастру у Кіровоградській області, затвердженого наказом Держгеокадастру від 03.03.2015 року № 20.

НАКАЗУЮ:

1. Затвердити проект землеустрою щодо відведення земельної ділянки у власність для ведення особистого селянського господарства, розташовану на території Новоархангельського району Мар'янівської сільської ради.

2. Надати Пасменку Василю Олександровичу у власність земельну ділянку площею 2,0000 га, в тому числі: 2,0000 га - рілля, (кадастровий номер 3523682700:02:000:9504) із земель сільськогосподарського призначення державної власності, що перебувають у запасі, без зміни цільового призначення для ведення особистого селянського господарства, розташовану на території Новоархангельського району Мар'янівської сільської ради.

3. Право власності на земельну ділянку (кадастровий номер 3523682700:02:000:9504) виникає з моменту державної реєстрації цього права та оформлюється відповідно до Закону України "Про державну реєстрацію речових прав на нерухоме майно та їх обтяжень".

4. Контроль за виконанням цього наказу залишаю за собою.

В.о. начальника
Головного управління

Чупило В.В.





ДЕРЖАВНА СЛУЖБА УКРАЇНИ З ПИТАНЬ ГЕОДЕЗІЇ, КАРТОГРАФІЇ ТА
КАДАСТРУ

Головне управління Держгеокадастру у Кіровоградській області

вул.Академіка Корольова, 26, м.Кіровоград, 25030, тел.(0522) 34-61-44, факс 34-61-39

E-mail: kirovohrad@land.gov.ua Код ЄДРПОУ 39767636

14.03.2016 11-1361/14-16-СГ **НАКАЗ**

**Про затвердження документації
із землеустрою та надання
земельної ділянки у власність
без зміни цільового призначення**

Відповідно до статей 15¹, 20, 116, 118, 121, 122 Земельного кодексу України, Положення про Головне управління Держгеокадастру у Кіровоградській області, затвердженого наказом Держгеокадастру від 03.03.2015 року № 20.

НАКАЗУЮ:

1. Затвердити проект землеустрою щодо відведення земельної ділянки у власність для ведення особистого селянського господарства, розташовану на території Новомиргородського району Капітанівської селищної ради.

2. Надати Сопруну Сергію Олеговичу у власність земельну ділянку площею 2,0000 га, в тому числі: 2,0000 га - рілля, (кадастровий номер 3523855400:02:002:5303) із земель сільськогосподарського призначення державної власності, що перебувають у запасі, без зміни цільового призначення для ведення особистого селянського господарства, розташовану на території Новомиргородського району Капітанівської селищної ради.

3. Право власності на земельну ділянку (кадастровий номер 3523855400:02:002:5303) виникає з моменту державної реєстрації цього права та оформлюється відповідно до Закону України "Про державну реєстрацію речових прав на нерухоме майно та їх обтяжень".

4. Контроль за виконанням цього наказу залишаю за собою.

В.о. начальника
Головного управління

Чувпило В.В.





ДЕРЖАВНА СЛУЖБА УКРАЇНИ З ПИТАНЬ ГЕОДЕЗІЇ, КАРТОГРАФІЇ ТА
КАДАСТРУ

Головне управління Держгеокадастру у Кіровоградській області

вул.Академіка Корольова, 26, м.Кіровоград, 25030, тел.(0522) 34-61-44, факс 34-61-39

E-mail: kirovohrad@land.gov.ua Код ЄДРПОУ 39767636

14.03.2016 11-1362/14-16-СГ **НАКАЗ**

**Про затвердження документації
із землеустрою та надання
земельної ділянки у власність
без зміни цільового призначення**

Відповідно до статей 15¹, 116, 118, 121, 122 та 186 Земельного кодексу України, Положення про Головне управління Держгеокадастру у Кіровоградській області, затвердженого наказом Держгеокадастру від 03.03.2015 року № 20.

НАКАЗУЮ:

1. Затвердити проект землеустрою щодо відведення земельної ділянки у власність для ведення особистого селянського господарства, розташовану на території Новомиргородського району Коробчинської сільської ради.

2. Надати Свеклі Віталію Миколайовичу у власність земельну ділянку площею 2,0000 га, в тому числі: 2,0000 га - рілля, (кадастровий номер 3523883600:02:001:5053) із земель сільськогосподарського призначення державної власності, що перебувають у запасі, без зміни цільового призначення для ведення особистого селянського господарства, розташовану на території Новомиргородського району Коробчинської сільської ради.

3. Право власності на земельну ділянку (кадастровий номер 3523883600:02:001:5053) виникає з моменту державної реєстрації цього права та оформлюється відповідно до Закону України "Про державну реєстрацію речових прав на нерухоме майно та їх обтяжень".

4. Контроль за виконанням цього наказу залишаю за собою.

В.о. начальника
Головного управління

Чувпило В.В.





ДЕРЖАВНА СЛУЖБА УКРАЇНИ З ПИТАНЬ ГЕОДЕЗІЇ, КАРТОГРАФІЇ ТА
КАДАСТРУ

Головне управління Держгеокадастру у Кіровоградській області

вул.Академіка Корольова, 26, м.Кіровоград, 25030, тел.(0522) 34-61-44, факс 34-61-39

E-mail: kirovohrad@land.gov.ua Код ЄДРПОУ 39767636

14.03.2016 11-1363/14-16-СГ **НАКАЗ**

**Про затвердження документації
із землеустрою та надання
земельної ділянки у власність
без зміни цільового призначення**

Відповідно до статей 15¹, 20, 116, 118, 121, 122 Земельного кодексу України, Положення про Головне управління Держгеокадастру у Кіровоградській області, затвердженого наказом Держгеокадастру від 03.03.2015 року № 20.

НАКАЗУЮ:

1. Затвердити проект землеустрою щодо відведення земельної ділянки у власність для ведення особистого селянського господарства, розташовану на території Знам'янського району Петрівської сільської ради.
2. Надати Онищенко Олександровичу Володимировичу у власність земельну ділянку площею 1,8781 га, в тому числі: 1,8781 га - рілля, (кадастровий номер 3522285400:02:000:5098) із земель сільськогосподарського призначення державної власності, що перебувають у запасі, без зміни цільового призначення для ведення особистого селянського господарства, розташовану на території Знам'янського району Петрівської сільської ради.
3. Право власності на земельну ділянку (кадастровий номер 3522285400:02:000:5098) виникає з моменту державної реєстрації цього права та оформлюється відповідно до Закону України "Про державну реєстрацію речових прав на нерухоме майно та їх обтяжень".
4. Контроль за виконанням цього наказу залишаю за собою.

В.о. начальника
Головного управління

Чувпило В.В.





ДЕРЖАВНА СЛУЖБА УКРАЇНИ З ПИТАНЬ ГЕОДЕЗІЇ, КАРТОГРАФІЇ ТА
КАДАСТРУ

Головне управління Держгеокадастру у Кіровоградській області

вул. Академіка Корольова, 26, м. Кіровоград, 25030, тел. (0522) 34-61-44, факс 34-61-39

E-mail: kirovohrad@land.gov.ua Код ЄДРПОУ 39767636

14.03.2016 11-1364/14-16-СГ **НАКАЗ**

**Про затвердження документації
із землеустрою та надання
земельної ділянки у власність
без зміни цільового призначення**

Відповідно до статей 15¹, 20, 116, 118, 121 та 122 Земельного кодексу України, Положення про Головне управління Держгеокадастру у Кіровоградській області, затвердженого наказом Держгеокадастру від 03.03.2015 року № 20.

НАКАЗУЮ:

1. Затвердити проект землеустрою щодо відведення земельної ділянки у власність для ведення особистого селянського господарства на території Бобринецького району Олександрівської сільської ради.

2. Надати Торопу Олександрю Миколайовичу у власність земельну ділянку площею 2,0000 га, в тому числі: рілля площею 2,0000 га (кадастровий номер 3520880300:02:000:5079) із земель сільськогосподарського призначення державної власності, що перебувають у запасі без зміни цільового призначення для ведення особистого селянського господарства, розташовану на території Бобринецького району Олександрівської сільської ради.

3. Право власності на земельну ділянку (кадастровий номер 3520880300:02:000:5079) виникає з моменту державної реєстрації цього права та оформлюється відповідно до Закону України "Про державну реєстрацію речових прав на нерухоме майно та їх обтяжень".

4. Контроль за виконанням цього наказу залишаю за собою.

В.о. начальника
Головного управління

Чувпило В.В.





ДЕРЖАВНА СЛУЖБА УКРАЇНИ З ПИТАНЬ ГЕОДЕЗІЇ, КАРТОГРАФІЇ ТА
КАДАСТРУ

Головне управління Держгеокадастру у Кіровоградській області

вул. Академіка Корольова, 26, м. Кіровоград, 25030, тел. (0522) 34-61-44, факс 34-61-39

E-mail: kirovohrad@land.gov.ua Код ЄДРПОУ 39767636

14.03.2016 11-1365/14-16-СГ **НАКАЗ**

**Про затвердження документації
із землеустрою та надання
земельної ділянки у власність
без зміни цільового призначення**

Відповідно до статей 15¹, 20, 116, 118, 121, 122 Земельного кодексу України, Положення про Головне управління Держгеокадастру у Кіровоградській області, затвердженого наказом Держгеокадастру від 03.03.2015 року № 20.

НАКАЗУЮ:

1. Затвердити проект землеустрою щодо відведення земельної ділянки у власність для ведення особистого селянського господарства на території Ятранської сільської ради Новоархангельського району.

2. Надати Ногаль Миколі Миколайовичу у власність земельну ділянку площею 2,0000 га, в тому числі: 2,0000 га - ріллі (кадастровий номер 352688500:02:000:0452) із земель сільськогосподарського призначення державної власності, що перебувають у запасі без зміни цільового призначення для ведення особистого селянського господарства, розташовану на території Ятранської сільської ради Новоархангельського району.

3. Право власності на земельну ділянку (кадастровий номер 352688500:02:000:0452) виникає з моменту державної реєстрації цього права та оформлюється відповідно до Закону України "Про державну реєстрацію речових прав на нерухоме майно та їх обтяжень".

4. Контроль за виконанням цього наказу залишаю за собою.

В.о. начальника
Головного управління

В.В. Чувпило





ДЕРЖАВНА СЛУЖБА УКРАЇНИ З ПИТАНЬ ГЕОДЕЗІЇ, КАРТОГРАФІЇ ТА
КАДАСТРУ

Головне управління Держгеокадастру у Кіровоградській області

вул.АкадемікаКорольова, 26, м.Кіровоград, 25030, тел.(0522) 34-61-44, факс 34-61-39

E-mail:kirovohrad@land.gov.uaКодЄДРПОУ 39767636

14.03.2016 11-1366/14-16-СГ **НАКАЗ**

№

**Про надання дозволу на
розроблення документації
із землеустрою**

Відповідно до статей 15¹, 118, 122, 123 та 134 Земельного кодексу Укра
Відповідно до статей 15-1, 116, 118, 121, 122 та 186 Земельного кодексу
України, Положення про Головне управління Держгеокадастру у
Кіровоградській області, затвердженого наказом Держгеокадастру від
03.03.2015 року № 20

НАКАЗУЮ:

1. Надати Чубенку Артему Леонідовичу дозвіл на розроблення проекту
землеустрою щодо відведення земельної ділянки у власність із земель
сільськогосподарського призначення державної власності, що перебувають у
резервному фонді, розташованої на території Новгородківського району
Куцівської сільської ради. Орієнтовний розмір земельної ділянки 2,0000 га, у
тому числі: 2,0000 га – рілля, із цільовим призначенням - для ведення
особистого селянського господарства.

2. Розроблений проект землеустрою щодо відведення земельної ділянки
у власність підлягає погодженню та затвердженню відповідно до вимог
чинного законодавства.

3. Керівнику Відділу Держгеокадастру у Новгородківському районі при
надходженні проекту землеустрою щодо відведення земельної ділянки у
власність забезпечити в установленому законодавством порядку:

3.1. погодження проекту землеустрою щодо відведення земельної
ділянки у власність;

3.2. реєстрацію земельної ділянки у Державному земельному кадастрі.

4. Контроль за виконанням цього наказу залишаю за собою.

В.о. начальника
Головного управління

Чувпило В.В.

Головне управління Держгеокадастру у Кіровоградській області
11-1366/14-16-СГ від 14.03.2016





ДЕРЖАВНА СЛУЖБА УКРАЇНИ З ПИТАНЬ ГЕОДЕЗІЇ, КАРТОГРАФІЇ ТА
КАДАСТРУ

Головне управління Держгеокадастру у Кіровоградській області

вул.АкадемікаКорольова, 26, м.Кіровоград, 25030, тел.(0522) 34-61-44, факс 34-61-39

E-mail: xirovohrad@land.gov.ua Код ЄДРПОУ 39767636

14.03.2016 11-1367/14-16-СГ **НАКАЗ**

**Про надання дозволу на
розроблення документації
із землеустрою**

Відповідно до статей 15¹, 116, 118, 121, 122 та 186 Земельного кодексу України, Положення про Головне управління Держгеокадастру у Кіровоградській області, затвердженого наказом Держгеокадастру від 03.03.2015 року №20,

НАКАЗУЮ:

1. Надати Мардусу Роману Сергійовичу дозвіл на розроблення проекту землеустрою щодо відведення земельної ділянки у власність із земель сільськогосподарського призначення державної власності, що перебувають у запасі, розташованої на території Новопраської селищної ради Олександрійського району Кіровоградської області. Орієнтовний розмір земельної ділянки 2,0000 га, в тому числі: 2,0000 – ріллі, із цільовим призначенням – для ведення особистого селянського господарства.

2. Розроблений проекту землеустрою щодо відведення земельної ділянки у власність підлягає погодженню та затвердженню відповідно до вимог чинного законодавства.

3. Керівнику управління Держгеокадастру в Олександрійському районі при надходженні проекту землеустрою щодо відведення земельної ділянки у власність забезпечити в установленному законодавством порядку:

3.1. погодження проекту землеустрою щодо відведення земельної ділянки у власність;

3.2. реєстрацію земельної ділянки у Державному земельному кадастрі.

4. Контроль за виконанням цього наказу залишаю за собою.

В.о. начальника
Головного управління

Чувпило В.В.





ДЕРЖАВНА СЛУЖБА УКРАЇНИ З ПИТАНЬ ГЕОДЕЗІЇ, КАРТОГРАФІЇ ТА
КАДАСТРУ

Головне управління Держгеокадастру у Кіровоградській області

вул. Академіка Корольова, 26, м. Кіровоград, 25030, тел. (0522) 34-61-44, факс 34-61-39

E-mail: kirovohrad@land.gov.ua Код ЄДРПОУ 39767636

14.03.2016 11-1368/14-16-СГ **НАКАЗ**

**Про надання дозволу на
розроблення документації
із землеустрою**

Відповідно до статей 15¹, 116, 118, 121, 122 та 186 Земельного кодексу України, Положення про Головне управління Держгеокадастру у Кіровоградській області, затвердженого наказом Держгеокадастру від 03.03.2015 року №20,

НАКАЗУЮ:

1. Надати Солодкому Олександрю Миколайовичу дозвіл на розроблення проекту землеустрою щодо відведення земельної ділянки у власність із земель сільськогосподарського призначення державної власності, що перебувають у запасі, розташованої на території Лікарівської сільської ради Олександрійського району Кіровоградської області. Орієнтовний розмір земельної ділянки 2,0000 га, в тому числі: 2,0000 га – ріллі, із цільовим призначенням – для ведення особистого селянського господарства.

2. Розроблений проект землеустрою щодо відведення земельної ділянки у власність підлягає погодженню та затвердженню відповідно до вимог чинного законодавства.

3. Керівнику управління Держгеокадастру в Олександрійському районі при надходженні проекту землеустрою щодо відведення земельної ділянки у власність забезпечити в установленному законодавством порядку:

3.1. погодження проекту землеустрою щодо відведення земельної ділянки у власність;

3.2. реєстрацію земельної ділянки у Державному земельному кадастрі.

4. Контроль за виконанням цього наказу залишаю за собою.

В.о. начальника
Головного управління

Чувпило В.В.





ДЕРЖАВНА СЛУЖБА УКРАЇНИ З ПИТАНЬ ГЕОДЕЗІЇ, КАРТОГРАФІЇ ТА
КАДАСТРУ

Головне управління Держгеокадастру у Кіровоградській області

вул. Академіка Корольова, 26, м. Кіровоград, 25030, тел. (0522) 34-61-44, факс 34-61-39

E-mail: kirovohrad@land.gov.ua Код ЄДРПОУ 39767636

14.03.2016 11-1369/14-16-СГ **НАКАЗ**

**Про надання дозволу на
розроблення документації
із землеустрою**

Відповідно до статей 15¹, 116, 118, 121, 122 та 186 Земельного кодексу України, Положення про Головне управління Держгеокадастру у Кіровоградській області, затвердженого наказом Держгеокадастру від 03.03.2015 року №20,

НАКАЗУЮ:

1. Надати Пікущому Анатолію Анатолійовичу дозвіл на розроблення проекту землеустрою щодо відведення земельної ділянки у власність із земель сільськогосподарського призначення державної власності, що перебувають у запасі, розташованої на території Новопраської селищної ради, Олександрійського району, Кіровоградської області. Орієнтовний розмір земельної ділянки 2,0000 га, в тому числі: 2,0000 га – ріллі, із цільовим призначенням – для ведення особистого селянського господарства.

2. Розроблений проект землеустрою щодо відведення земельної ділянки у власність підлягає погодженню та затвердженню відповідно до вимог чинного законодавства.

3. Керівнику управління Держгеокадастру в Олександрійському районі при надходженні проекту землеустрою щодо відведення земельної ділянки у власність забезпечити в установленному законодавством порядку:

3.1. погодження проекту землеустрою щодо відведення земельної ділянки у власність;

3.2. реєстрацію земельної ділянки у Державному земельному кадастрі.

4. Контроль за виконанням цього наказу залишаю за собою.

В.о. начальника
Головного управління

Чувпило В.В.





ДЕРЖАВНА СЛУЖБА УКРАЇНИ З ПИТАНЬ ГЕОДЕЗІЇ, КАРТОГРАФІЇ ТА
КАДАСТРУ

Головне управління Держгеокадастру у Кіровоградській області

вул. Академіка Корольова, 26, м. Кіровоград, 25030, тел.(0522) 34-61-44, факс 34-61-39

E-mail:kirovohrad@land.gov.ua Код ЄДРПОУ 39767636

14.03.2016 11-1370/14-16-НАКАЗ

**Про надання дозволу на
розроблення документації
із землеустрою**

Відповідно до статей 15¹, 116 118, 122 та 186 Земельного кодексу України, Положення про Головне управління Держгеокадастру у Кіровоградській області, затвердженого наказом Держгеокадастру від 03.03.2015 року № 20,

НАКАЗУЮ:

1. Надати Чемерису Сергію Анатолійовичу дозвіл на розроблення проекту землеустрою щодо відведення земельної ділянки у власність із земель сільськогосподарського призначення державної власності, що перебувають у запасі, розташованої на території Заваллівської сільської ради Гайворонського району Кіровоградської області. Орієнтовний розмір земельної ділянки 1,5000 га - ріллі, із цільовим призначенням – для ведення особистого селянського господарства.

2. Розроблений проект землеустрою щодо відведення земельної ділянки у власність підлягає погодженню та затвердженню відповідно до вимог чинного законодавства.

3. Керівнику відділу Держгеокадастру у Гайворонському районі при надходженні проекту землеустрою щодо відведення земельної ділянки у власність забезпечити в установленному законодавством порядку:

3.1. погодження проекту землеустрою щодо відведення земельної ділянки у власність;

3.2. реєстрацію земельної ділянки у Державному земельному кадастрі.

4. Контроль за виконанням цього наказу залишаю за собою.

В.о. начальника
Головного управління

Чувпило В.В.





ДЕРЖАВНА СЛУЖБА УКРАЇНИ З ПИТАНЬ ГЕОДЕЗІЇ, КАРТОГРАФІЇ ТА
КАДАСТРУ

Головне управління Держгеокадастру у Кіровоградській області

вул.Академіка Корольова, 26, м.Кіровоград, 25030. тел.(0522) 34-61-44, факс 34-61-39

E-mail: kirovohrad@land.gov.ua Код ЄДРПОУ 39767636

14.03.2016 11-1371/14-16-СГ **НАКАЗ**

**Про затвердження документації
із землеустрою та надання
земельної ділянки у власність
без зміни цільового призначення**

Відповідно до статей 15¹, 20, 116, 118, 121, 122 Земельного кодексу України, Положення про Головне управління Держгеокадастру у Кіровоградській області, затвердженого наказом Держгеокадастру від 03.03.2015 року № 20.

НАКАЗУЮ:

1. Затвердити проект землеустрою щодо відведення земельної ділянки у власність для ведення особистого селянського господарства, розташовану на території Кіровоградського району Федорівської сільської ради.

2. Надати Ніконову Валентину Олександровичу у власність земельну ділянку площею 1,0000 га, в тому числі: 1,0000 га - рілля, (кадастровий номер 3522587600:02:000:2341) із земель сільськогосподарського призначення державної власності, що перебувають у запасі, без зміни цільового призначення для ведення особистого селянського господарства, розташовану на території Кіровоградського району Федорівської сільської ради.

3. Право власності на земельну ділянку (кадастровий номер 3522587600:02:000:2341) виникає з моменту державної реєстрації цього права та оформлюється відповідно до Закону України "Про державну реєстрацію речових прав на нерухоме майно та їх обтяжень".

4. Контроль за виконанням цього наказу залишаю за собою.

В.о. начальника
Головного управління

Чупило В.В.





ДЕРЖАВНА СЛУЖБА УКРАЇНИ З ПИТАНЬ ГЕОДЕЗІЇ, КАРТОГРАФІЇ ТА
КАДАСТРУ

Головне управління Держгеокадастру у Кіровоградській області

вул. Академіка Корольова, 26, м. Кіровоград, 25030. тел. (0522) 34-61-44, факс 34-61-39

E-mail: kirovohrad@land.gov.ua Код ЄДРПОУ 39767636

14.03.2016 11-1372/14-16-СГ **НАКАЗ**

**Про затвердження документації
із землеустрою та надання
земельної ділянки у власність
без зміни цільового призначення**

Відповідно до статей 15¹, 20, 116, 118, 121 та 122 Земельного кодексу України, Положення про Головне управління Держгеокадастру у Кіровоградській області, затвердженого наказом Держгеокадастру від 03.03.2015 року № 20.

НАКАЗУЮ:

1. Затвердити проект землеустрою щодо відведення земельної ділянки у власність для ведення особистого селянського господарства на території Світловодського району Микільської сільської ради.

2. Надати Дубику Володимиру Івановичу у власність земельну ділянку площею 2,0000 га, в тому числі: рілля площею 2,0000 га (кадастровий номер 3525285200:02:000:5125) із земель сільськогосподарського призначення державної власності, що перебувають у запасі без зміни цільового призначення для ведення особистого селянського господарства, розташовану на території Світловодського району Микільської сільської ради.

3. Право власності на земельну ділянку (кадастровий номер 3525285200:02:000:5125) виникає з моменту державної реєстрації цього права та оформлюється відповідно до Закону України "Про державну реєстрацію речових прав на нерухоме майно та їх обтяжень".

4. Контроль за виконанням цього наказу залишаю за собою.

В.о. начальника
Головного управління

Чувпило В.В.





ДЕРЖАВНА СЛУЖБА УКРАЇНИ З ПИТАНЬ ГЕОДЕЗІЇ, КАРТОГРАФІЇ ТА
КАДАСТРУ

Головне управління Держгеокадастру у Кіровоградській області

вул. Академіка Корольова, 26, м. Кіровоград, 25030, тел. (0522) 34-61-44, факс 34-61-39

E-mail: kirovohrad@land.gov.ua Код ЄДРПОУ 39767636

14.03.2016 11-1373/14-16-СГ **НАКАЗ**

**Про затвердження документації
із землеустрою та надання
земельної ділянки у власність
без зміни цільового призначення**

Відповідно до статей 15¹, 20, 116, 118, 121 та 122 Земельного кодексу України, Положення про Головне управління Держгеокадастру у Кіровоградській області, затвердженого наказом Держгеокадастру від 03.03.2015 року № 20.

НАКАЗУЮ:

1. Затвердити проект землеустрою щодо відведення земельної ділянки у власність для ведення особистого селянського господарства на території Новомиргородського району Тишківської сільської ради.

2. Надати Семенюку Андрію Миколайовичу у власність земельну ділянку площею 2,0000 га, в тому числі: рілля площею 2,0000 га (кадастровий номер 3523882500:51:000:5050) із земель сільськогосподарського призначення державної власності, що перебувають у запасі без зміни цільового призначення для ведення особистого селянського господарства, розташовану на території Новомиргородського району Тишківської сільської ради.

3. Право власності на земельну ділянку (кадастровий номер 3523882500:51:000:5050) виникає з моменту державної реєстрації цього права та оформлюється відповідно до Закону України "Про державну реєстрацію речових прав на нерухоме майно та їх обтяжень".

4. Контроль за виконанням цього наказу залишаю за собою.

В.о. начальника
Головного управління

Чувпило В.В.





ДЕРЖАВНА СЛУЖБА УКРАЇНИ З ПИТАНЬ ГЕОДЕЗІЇ, КАРТОГРАФІЇ ТА
КАДАСТРУ

Головне управління Держгеокадастру у Кіровоградській області

вул. Академіка Корольова, 26, м. Кіровоград, 25030, тел. (0522) 34-61-44, факс 34-61-39

E-mail: kirovohrad@land.gov.ua Код ЄДРПОУ 39767636

14.03.2016 11-1374/14-16-**НАКАЗ**

**Про надання дозволу на
розроблення документації
із землеустрою**

Відповідно до статей 15¹, 116, 118, 121, 122 та 186 Земельного кодексу України, Положення про Головне управління Держгеокадастру у Кіровоградській області, затвердженого наказом Держгеокадастру від 03.03.2015 року № 20.

НАКАЗУЮ:

1. Надати Бурковському Миколі Васильовичу дозвіл на розроблення проекту землеустрою щодо відведення земельної ділянки у власність із земель сільськогосподарського призначення державної власності, що перебувають у запасі, розташованої на території Гайворонського району Котовської сільської ради. Орієнтовний розмір земельної ділянки 1,8831 га, у тому числі: 1,8831 га рілля, із цільовим призначенням – для ведення особистого селянського господарства.

2. Розроблений проекту землеустрою щодо відведення земельної ділянки у власність підлягає погодженню та затвердженню відповідно до вимог чинного законодавства.

3. Керівнику відділу Держгеокадастру у Гайворонському районі при надходженні проекту землеустрою щодо відведення земельної ділянки у власність забезпечити в установленому законодавством порядку:


3.1. погодження проекту землеустрою щодо відведення земельної ділянки у власність;

3.2. реєстрацію земельної ділянки у Державному земельному кадастрі.

4. Контроль за виконанням цього наказу залишаю за собою.

В.о. начальника
Головного управління

Чувпило В.В.





ДЕРЖАВНА СЛУЖБА УКРАЇНИ З ПИТАНЬ ГЕОДЕЗІЇ, КАРТОГРАФІЇ ТА
КАДАСТРУ

Головне управління Держгеокадастру у Кіровоградській області

вул. Академіка Корольова, 26, м. Кіровоград, 25030, тел. (0522) 34-61-44, факс 34-61-39

E-mail: kirovohrad@land.gov.ua Код ЄДРПОУ 39767636

14.03.2016 11-1375/14-16-СГ **НАКАЗ**

**Про надання дозволу на
розроблення документації
із землеустрою**

Відповідно до статей 15¹, 116, 118, 122 та 186 Земельного кодексу України, Положення про Головне управління Держгеокадастру у Кіровоградській області, затвердженого наказом Держгеокадастру від 03.03.2015 року № 20.

НАКАЗУЮ:

1. Надати Тихоненку Сергію Миколайовичу дозвіл на розроблення проекту землеустрою щодо відведення земельної ділянки у власність із земель сільськогосподарського призначення державної власності (запасу) розташованої на території Карбівської сільської ради Добровеличківського району. Орієнтовний розмір земельної ділянки 1,0000 га - рілля, із цільовим призначенням – для ведення особистого селянського господарства

2. Розроблений проект землеустрою щодо відведення земельної ділянки у власність підлягає погодженню та затвердженню відповідно до вимог чинного законодавства.

3. Керівнику Відділу Держгеокадастру Добровеличківському районі при надходженні проекту землеустрою щодо відведення земельної ділянки у власність забезпечити в установленому законодавством порядку:

3.1. погодження проекту землеустрою щодо відведення земельної ділянки у власність;

3.2. реєстрацію земельної ділянки у Державному земельному кадастрі.

4. Контроль за виконанням цього наказу залишаю за собою.

В.о. начальника
Головного управління

В.В. Чувпило





ДЕРЖАВНА СЛУЖБА УКРАЇНИ З ПИТАНЬ ГЕОДЕЗІЇ, КАРТОГРАФІЇ ТА
КАДАСТРУ

Головне управління Держгеокадастру у Кіровоградській області

вул.Академіка Корольова, 26, м.Кіровоград, 25030, тел.(0522) 34-61-44, факс 34-61-39

E-mail: kirovohrad@land.gov.ua Код ЄДРПОУ 39767636

14.03.2016 11-1376/14-16-СГ **НАКАЗ**

**Про затвердження документації
із землеустрою та надання
земельної ділянки у власність
без зміни цільового призначення**

Відповідно до статей 15¹, 20, 116, 118, 121 та 122 Земельного кодексу України, Положення про Головне управління Держгеокадастру у Кіровоградській області, затвердженого наказом Держгеокадастру від 03.03.2015 року № 20.

НАКАЗУЮ:

1. Затвердити проект землеустрою щодо відведення земельної ділянки у власність для ведення особистого селянського господарства на території Олександрійського району Бандурівської сільської ради.

2. Надати Роману Сергію Олександровичу у власність земельну ділянку площею 2,0000 га, в тому числі: рілля площею 2,0000 га (кадастровий номер 3520381300:02:000:5171) із земель сільськогосподарського призначення державної власності, що перебувають у резерві без зміни цільового призначення для ведення особистого селянського господарства, розташовану на території Олександрійського району Бандурівської сільської ради.

3. Право власності на земельну ділянку (кадастровий номер 3520381300:02:000:5171) виникає з моменту державної реєстрації цього права та оформлюється відповідно до Закону України "Про державну реєстрацію речових прав на нерухоме майно та їх обтяжень".

4. Контроль за виконанням цього наказу залишаю за собою.

В.о. начальника
Головного управління

Чувпило В.В.





ДЕРЖАВНА СЛУЖБА УКРАЇНИ З ПИТАНЬ ГЕОДЕЗІЇ, КАРТОГРАФІЇ ТА
КАДАСТРУ

Головне управління Держгеокадастру у Кіровоградській області

вул.Академіка Корольова, 26, м.Кіровоград, 25030, тел.(0522) 34-61-44, факс 34-61-39

E-mail: kirovohrad@land.gov.ua Кош ЄДРПОУ 39767636

14.03.2016 11-1377/14-16-НАКАЗ

**Про надання дозволу на
розроблення документації
із землеустрою**

Відповідно до статей 15¹, 116, 118, 121, 122 та 186 Земельного кодексу України, Положення про Головне управління Держгеокадастру у Кіровоградській області, затвердженого наказом Держгеокадастру від 03.03.2015 року № 20.

НАКАЗУЮ:

1. Надати Цимбалу Юрію Сергійовичу дозвіл на розроблення проекту землеустрою щодо відведення земельної ділянки у власність із земель сільськогосподарського призначення державної власності, що перебувають у запасі, розташованої на території Гайворонського району Берестягівської сільської ради. Орієнтовний розмір земельної ділянки 1,0039 га, у тому числі: 1,0039 га рілля, із цільовим призначенням – для ведення особистого селянського господарства.

2. Розроблений проект землеустрою щодо відведення земельної ділянки у власність підлягає погодженню та затвердженню відповідно до вимог чинного законодавства.

3. Керівнику відділу Держгеокадастру у Гайворонському районі при надходженні проекту землеустрою щодо відведення земельної ділянки у власність забезпечити в установленому законодавством порядку:

3.1. погодження проекту землеустрою щодо відведення земельної ділянки у власність;

3.2. реєстрацію земельної ділянки у Державному земельному кадастрі.

4. Контроль за виконанням цього наказу залишаю за собою.

В.о. начальника
Головного управління

Чувпило В.В.





ДЕРЖАВНА СЛУЖБА УКРАЇНИ З ПИТАНЬ ГЕОДЕЗІЇ, КАРТОГРАФІЇ ТА
КАДАСТРУ

Головне управління Держгеокадастру у Кіровоградській області

вул.Академіка Корольова, 26, м.Кіровоград, 25030. тел.(0522) 34-61-44. факс 34-61-39

E-mail: kirovohrad@land.gov.ua Код ЄДРПОУ 39767636

14.03.2016 11-1378/14-16-СГ **НАКАЗ**

**Про надання дозволу на
розроблення документації
із землеустрою**

Відповідно до статей 15¹, 116, 118, 122, та 186 Земельного кодексу України, Положення про Головне управління Держгеокадастру у Кіровоградській області, затвердженого наказом Держгеокадастру від 03.03.2015 № 20.

НАКАЗУЮ:

1. Надати Чунарьову Валентину Валерійовичу дозвіл на розроблення проекту землеустрою щодо відведення земельної ділянки у власність із земель сільськогосподарського призначення державної власності (запасу), розташованої на території Братолюбівської сільської ради Добровеличківського району. Орієнтовний розмір земельної ділянки 2,0000 га рілля, із цільовим призначенням – для ведення особистого селянського господарства.

2. Розроблений проект землеустрою щодо відведення земельної ділянки у власність підлягає погодженню та затвердженню відповідно до вимог чинного законодавства.

3. Керівнику Відділу Держгеокадастру у Добровеличківському районі при надходженні проект землеустрою щодо відведення земельної ділянки у власність забезпечити в установленому законодавством порядку:

3.1. погодження проект землеустрою щодо відведення земельної ділянки у власність;

3.2. реєстрацію земельної ділянки у Державному земельному кадастрі.

4. Контроль за виконанням цього наказу залишаю за собою.

В.о. начальника
Головного управління

В.В. Чувпило

Головне управління Держгеокадастру у Кіровоградській області
11-1378/14-16-СГ Від 14.03.2016





ДЕРЖАВНА СЛУЖБА УКРАЇНИ З ПИТАНЬ ГЕОДЕЗІЇ, КАРТОГРАФІЇ ТА
КАДАСТРУ

Головне управління Держгеокадастру у Кіровоградській області

вул. Академіка Корольова, 26, м. Кіровоград, 25030, тел. (0522) 34-61-44, факс 34-61-39

E-mail: kirovohrad@land.gov.ua Код ЄДРПОУ 39767636

14.03.2016 11-1379/14-16-**НАКАЗ**

**Про надання дозволу на
розроблення документації
із землеустрою**

Відповідно до статей 15¹, 116, 118, 121, 122 та 186 Земельного кодексу України, Положення про Головне управління Держгеокадастру у Кіровоградській області, затвердженого наказом Держгеокадастру від 03.03.2015 року № 20.

НАКАЗУЮ:

1. Надати Могилку Петру Михайловичу дозвіл на розроблення проекту землеустрою щодо відведення земельної ділянки у власність із земель сільськогосподарського призначення державної власності, що перебувають у запасі, розташованої на території Гайворонського району Казавчинської сільської ради. Орієнтовний розмір земельної ділянки 2,0000 га, у тому числі: 2,0000 га рілля, із цільовим призначенням – для ведення особистого селянського господарства.

2. Розроблений проект землеустрою щодо відведення земельної ділянки у власність підлягає погодженню та затвердженню відповідно до вимог чинного законодавства.

3. Керівнику відділу Держгеокадастру у Гайворонському районі при надходженні проекту землеустрою щодо відведення земельної ділянки у власність забезпечити в установленому законодавством порядку:

3.1. погодження проекту землеустрою щодо відведення земельної ділянки у власність;

3.2. реєстрацію земельної ділянки у Державному земельному кадастрі.

4. Контроль за виконанням цього наказу залишаю за собою.

В.о. начальника
Головного управління

Чувпило В.В.





ДЕРЖАВНА СЛУЖБА УКРАЇНИ З ПИТАНЬ ГЕОДЕЗІЇ, КАРТОГРАФІЇ ТА
КАДАСТРУ

Головне управління Держгеокадастру у Кіровоградській області

вул.Академіка Корольова, 26, м.Кіровоград, 25030, тел.(0522) 34-61-44, факс 34-61-39

E-mail: kirovohrad@land.gov.ua Код ЄДРПОУ 39767636

14.03.2016 11-1380/14-16-СГ **НАКАЗ**

**Про затвердження документації
із землеустрою та надання
земельної ділянки у власність
без зміни цільового призначення**

Відповідно до статей 15¹, 20, 116, 118, 121 та 122 Земельного кодексу України, Положення про Головне управління Держгеокадастру у Кіровоградській області, затвердженого наказом Держгеокадастру від 03.03.2015 року № 20.

НАКАЗУЮ:

1. Затвердити проект землеустрою щодо відведення земельної ділянки у власність для ведення особистого селянського господарства на території Олександрійського району Комінтернівської сільської ради.

2. Надати Басаку Олександрю Вікторовичу у власність земельну ділянку площею 2,0000 га, в тому числі: рілля площею 2,0000 га (кадастровий номер 3520383700:02:000:5056) із земель сільськогосподарського призначення державної власності, що перебувають у запасі без зміни цільового призначення для ведення особистого селянського господарства, розташовану на території Олександрійського району Комінтернівської сільської ради.

3. Право власності на земельну ділянку (кадастровий номер 3520383700:02:000:5056) виникає з моменту державної реєстрації цього права та оформлюється відповідно до Закону України "Про державну реєстрацію речових прав на нерухоме майно та їх обтяжень".

4. Контроль за виконанням цього наказу залишаю за собою.

В.о. начальника
Головного управління

Чувпило В.В.





ДЕРЖАВНА СЛУЖБА УКРАЇНИ З ПИТАНЬ ГЕОДЕЗІЇ, КАРТОГРАФІЇ ТА
КАДАСТРУ

Головне управління Держгеокадастру у Кіровоградській області

вул.Академіка Корольова, 26, м.Кіровоград, 25030, тел.(0522) 34-61-44, факс 34-61-39

E-mail: kirovohrad@land.gov.ua Код ЄДРПОУ 39767636

14.03.2016 11-1381/14-16-СГ **НАКАЗ**

**Про затвердження документації
із землеустрою та надання
земельної ділянки у власність
без зміни цільового призначення**

Відповідно до статей 15¹, 20, 116, 118, 121 та 122 Земельного кодексу України, Положення про Головне управління Держгеокадастру у Кіровоградській області, затвердженого наказом Держгеокадастру від 03.03.2015 року № 20.

НАКАЗУЮ:

1. Затвердити проект землеустрою щодо відведення земельної ділянки у власність для ведення особистого селянського господарства на території Олександрійського району Бандурівської сільської ради.

2. Надати Слюсаренку Євгену Івановичу у власність земельну ділянку площею 2,0000 га, в тому числі: рілля площею 2,0000 га (кадастровий номер 3520381300:02:000:5170) із земель сільськогосподарського призначення державної власності, що перебувають у резерві без зміни цільового призначення для ведення особистого селянського господарства, розташовану на території Олександрійського району Бандурівської сільської ради.

3. Право власності на земельну ділянку (кадастровий номер 3520381300:02:000:5170) виникає з моменту державної реєстрації цього права та оформлюється відповідно до Закону України "Про державну реєстрацію речових прав на нерухоме майно та їх обтяжень".

4. Контроль за виконанням цього наказу залишаю за собою.

В.о. начальника
Головного управління

Чувпило В.В.

Головне управління Держгеокадастру у Кіровоградській області
11-1381/14-16-СГ від 14.03.2016





ДЕРЖАВНА СЛУЖБА УКРАЇНИ З ПИТАНЬ ГЕОДЕЗІЇ, КАРТОГРАФІЇ ТА
КАДАСТРУ

Головне управління Держгеокадастру у Кіровоградській області

вул. Академіка Корольова, 26, м. Кіровоград, 25030, тел. (0522) 34-61-44, факс 34-61-39

E-mail: kirovohrad@land.gov.ua Код ЄДРПОУ 39767636

14.03.2016 11-1382/14-16-СНАКАЗ

**Про надання дозволу на
розроблення документації
із землеустрою**

Відповідно до статей 15¹, 116, 118, 121, 122 та 186 Земельного кодексу України, Положення про Головне управління Держгеокадастру у Кіровоградській області, затвердженого наказом Держгеокадастру від 03.03.2015 року № 20.

НАКАЗУЮ:

1. Надати Лукіянчуку Андрію Миколайовичу дозвіл на розроблення проекту землеустрою щодо відведення земельної ділянки у власність із земель сільськогосподарського призначення державної власності, що перебувають у запасі, розташованої на території Гайворонського району Хашуватської сільської ради. Орієнтовний розмір земельної ділянки 1,9948 га, у тому числі: 1,9948 га рілля, із цільовим призначенням – для ведення особистого селянського господарства.

2. Розроблений проект землеустрою щодо відведення земельної ділянки у власність підлягає погодженню та затвердженню відповідно до вимог чинного законодавства.

3. Керівнику відділу Держгеокадастру у Гайворонському районі при надходженні проекту землеустрою щодо відведення земельної ділянки у власність забезпечити в установленому законодавством порядку:

3.1. погодження проекту землеустрою щодо відведення земельної ділянки у власність;

3.2. реєстрацію земельної ділянки у Державному земельному кадастрі.

4. Контроль за виконанням цього наказу залишаю за собою.

В.о. начальника
Головного управління

Чупило В.В.





ДЕРЖАВНА СЛУЖБА УКРАЇНИ З ПИТАНЬ ГЕОДЕЗІЇ, КАРТОГРАФІЇ ТА
КАДАСТРУ

Головне управління Держгеокадастру у Кіровоградській області

вул.Академіка Корольова, 26, м.Кіровоград, 25030, тел.(0522) 34-61-44, факс 34-61-39

E-mail: kirovohrad@land.gov.ua Код ЄДРПОУ 39767636

14.03.2016 11-1383/14-16-СГ **НАКАЗ**

**Про затвердження документації
із землеустрою та надання
земельної ділянки у власність
без зміни цільового призначення**

Відповідно до статей 15¹, 20, 116, 118, 121 та 122 Земельного кодексу України, Положення про Головне управління Держгеокадастру у Кіровоградській області, затвердженого наказом Держгеокадастру від 03.03.2015 року № 20.

НАКАЗУЮ:

1. Затвердити проект землеустрою щодо відведення земельної ділянки у власність для ведення особистого селянського господарства на території Олександрійського району Бандурівської сільської ради.

2. Надати Блазі Анатолію Анатолійовичу у власність земельну ділянку площею 2,0000 га, в тому числі: рілля площею 2,0000 га (кадастровий номер 3520381300:02:000:5172) із земель сільськогосподарського призначення державної власності, що перебувають у резерві без зміни цільового призначення для ведення особистого селянського господарства, розташовану на території Олександрійського району Бандурівської сільської ради.

3. Право власності на земельну ділянку (кадастровий номер 3520381300:02:000:5172) виникає з моменту державної реєстрації цього права та оформлюється відповідно до Закону України "Про державну реєстрацію речових прав на нерухоме майно та їх обтяжень".

4. Контроль за виконанням цього наказу залишаю за собою.

В.о. начальника
Головного управління

Чувпило В.В.

Головне управління Держгеокадастру у Кіровоградській області

11-1383/14-16-СГ від 14.03.2016





ДЕРЖАВНА СЛУЖБА УКРАЇНИ З ПИТАНЬ ГЕОДЕЗІЇ, КАРТОГРАФІЇ ТА
КАДАСТРУ

Головне управління Держгеокадастру у Кіровоградській області

вул. Академіка Корольова, 26, м. Кіровоград, 25030, тел. (0522) 34-61-44, факс 34-61-39

E-mail: kirovofrad@land.gov.ua Код ЄДРПОУ 39767636

~~14.03.2016~~

~~11-1384/14-16-СГ~~

НАКАЗ

**Про надання дозволу на
розроблення документації
із землеустрою**

Відповідно до статей 15¹, 116, 118, 122 та 186 Земельного кодексу України, Положення про Головне управління Держгеокадастру у Кіровоградській області, затвердженого наказом Держгеокадастру від 03.03.2015 № 20,

НАКАЗУЮ:

1. Надати Скороходу Олександрю Миколайовичу дозвіл на розроблення проекту землеустрою щодо відведення земельної ділянки у власність із земель сільськогосподарського призначення, державної власності (запасу) розташованої території Піщанобрідської сільської ради Добровеличківського району. Орієнтовний розмір земельної ділянки 1,5000 га - рілля, із цільовим призначенням – для ведення особистого селянського господарства

2. Розроблений проект землеустрою щодо відведення земельної ділянки у власність підлягає погодженню та затвердженню відповідно до вимог чинного законодавства.

3. Керівнику Відділу Держгеокадастру Добровеличківському районі при надходженні проекту землеустрою щодо відведення земельної ділянки у власність забезпечити в установленому законодавством порядку:

3.1. погодження проекту землеустрою щодо відведення земельної ділянки у власність;

3.2. реєстрацію земельної ділянки у Державному земельному кадастрі.

4. Контроль за виконанням цього наказу залишаю за собою.

В.о. начальника
Головного управління

В.В. Чувпило

Головне управління Держгеокадастру у Кіровоградській області
11-1384/14-16-СГ від 14.03.2016





ДЕРЖАВНА СЛУЖБА УКРАЇНИ З ПИТАНЬ ГЕОДЕЗІЇ, КАРТОГРАФІЇ ТА
КАДАСТРУ

Головне управління Держгеокадастру у Кіровоградській області

вул. Академіка Корольова, 26, м. Кіровоград, 25030, тел. (0522) 34-61-44, факс 34-61-39

E-mail: kirovohrad@land.gov.ua Код ЄДРПОУ 39767636

14.03.2016 11-1385/14-16-~~НАКАЗ~~

**Про надання дозволу на
розроблення документації
із землеустрою**

Відповідно до статей 15¹, 116, 118, 121, 122 та 186 Земельного кодексу України, Положення про Головне управління Держгеокадастру у Кіровоградській області, затвердженого наказом Держгеокадастру від 03.03.2015 року № 20.

НАКАЗУЮ:

1. Надати Яровому Андрію Івановичу дозвіл на розроблення проекту землеустрою щодо відведення земельної ділянки у власність із земель сільськогосподарського призначення державної власності, що перебувають у резервному фонді, розташованої на території Гайворонського району Бандурівської сільської ради. Орієнтовний розмір земельної ділянки 2,0000 га, у тому числі: 2,0000 га рілля, із цільовим призначенням – для ведення особистого селянського господарства.

2. Розроблений проект землеустрою щодо відведення земельної ділянки у власність підлягає погодженню та затвердженню відповідно до вимог чинного законодавства.

3. Керівнику відділу Держгеокадастру у Гайворонському районі при надходженні проекту землеустрою щодо відведення земельної ділянки у власність забезпечити в установленому законодавством порядку:

3.1. погодження проекту землеустрою щодо відведення земельної ділянки у власність;

3.2. реєстрацію земельної ділянки у Державному земельному кадастрі.

4. Контроль за виконанням цього наказу залишаю за собою.

В.о. начальника
Головного управління

Чувпило В.В.





ДЕРЖАВНА СЛУЖБА УКРАЇНИ З ПИТАНЬ ГЕОДЕЗІЇ, КАРТОГРАФІЇ ТА
КАДАСТРУ

Головне управління Держгеокадастру у Кіровоградській області

вул.АкадемікаКорольова, 26, м.Кіровоград, 25030, тел.(0522) 34-61-44, факс 34-61-39

E-mail:kirovohrad@land.gov.uaКод ЄДРПОУ 39767636

14.03.2016 11-1386/14-16-СГ **НАКАЗ**

**Про надання дозволу на
розроблення документації
із землеустрою**

Відповідно до статей 15¹, 116, 118, 121, 122 та 186 Земельного кодексу України, Положення про Головне управління Держгеокадастру у Кіровоградській області, затвердженого наказом Держгеокадастру від 03.03.2015 року № 20,

НАКАЗУЮ:

1. Надати гр. Гордовому Ігору Володимировичу дозвіл на розроблення проекту землеустрою щодо відведення земельної ділянки у власність із земель сільськогосподарського призначення державної власності, що перебувають у запасі, розташовані на території Дружелюбівської сільської ради, Добровеличківського району, Кіровоградської області. Орієнтовний розмір земельної ділянки 1,9974 га, в тому числі: 1,9974 га – рілля, із цільовим призначенням – для ведення особистого селянського господарства.

2. Розроблений проект землеустрою щодо відведення земельної ділянки у власність підлягає погодженню та затвердженню відповідно до вимог чинного законодавства.

3. Керівнику відділу Держгеокадастру у Добровеличківському районі при надходженні проекту землеустрою щодо відведення земельної ділянки у власність забезпечити в установленому законодавством порядку:

3.1. погодження проекту землеустрою щодо відведення земельної ділянки у власність;

3.2. реєстрацію земельної ділянки у Державному земельному кадастрі.

4. Контроль за виконанням цього наказу залишаю за собою.

В.о. начальника
Головного управління

Чувпило В.В.





ДЕРЖАВНА СЛУЖБА УКРАЇНИ З ПИТАНЬ ГЕОДЕЗІЇ, КАРТОГРАФІЇ ТА
КАДАСТРУ

Головне управління Держгеокадастру у Кіровоградській області

вул. Академіка Корольова, 26, м. Кіровоград, 25030, тел. (0522) 34-61-44, факс 34-61-39

E-mail: kirovohrad@land.gov.ua Код ЄДРПОУ 39767636

14.03.2016 11-1387/14-16-**НАКАЗ**

**Про надання дозволу на
розроблення документації
із землеустрою**

Відповідно до статей 15¹, 116, 118, 121, 122 та 186 Земельного кодексу України, Положення про Головне управління Держгеокадастру у Кіровоградській області, затвердженого наказом Держгеокадастру від 03.03.2015 року № 20.

НАКАЗУЮ:

1. Надати Гавлієвському Олегу Тимофійовичу дозвіл на розроблення проекту землеустрою щодо відведення земельної ділянки у власність із земель сільськогосподарського призначення державної власності, що перебувають у резервному фонді, розташовані на території Гайворонського району Котовської сільської ради. Орієнтовний розмір земельної ділянки 2,0000 га, у тому числі: 2,0000 га рілля, із цільовим призначенням – для ведення особистого селянського господарства.

2. Розроблений проект землеустрою щодо відведення земельної ділянки у власність підлягає погодженню та затвердженню відповідно до вимог чинного законодавства.

3. Керівнику відділу Держгеокадастру у Гайворонському районі при надходженні проекту землеустрою щодо відведення земельної ділянки у власність забезпечити в установленому законодавством порядку:

3.1. погодження проекту землеустрою щодо відведення земельної ділянки у власність;

3.2. реєстрацію земельної ділянки у Державному земельному кадастрі.

4. Контроль за виконанням цього наказу залишаю за собою.

В.о. начальника
Головного управління

Чувпило В.В.





ДЕРЖАВНА СЛУЖБА УКРАЇНИ З ПИТАНЬ ГЕОДЕЗІЇ, КАРТОГРАФІЇ ТА
КАДАСТРУ

Головне управління Держгеокадастру у Кіровоградській області

вул.Академіка Корольова, 26, м.Кіровоград, 25030, тел.(0522) 34-61-44, факс 34-61-39

E-mail: kirovohrad@land.gov.ua Код ЄДРПОУ 39767636

14.03.2016 11-1388/14-16-СГ **НАКАЗ**

**Про затвердження документації
із землеустрою та надання
земельної ділянки у власність
без зміни цільового призначення**

Відповідно до статей 15¹, 20, 116, 118, 121 та 122 Земельного кодексу України, Положення про Головне управління Держгеокадастру у Кіровоградській області, затвердженого наказом Держгеокадастру від 03.03.2015 року № 20.

НАКАЗУЮ:

1. Затвердити проект землеустрою щодо відведення земельної ділянки у власність для ведення особистого селянського господарства на території Голованівського району Межирічківської сільської ради.

2. Надати Кравець Олені Олександрівні у власність земельну ділянку площею 1,4000 га, в тому числі: пасовища площею 1,4000 га (кадастровий номер 3521485200:02:000:0692) із земель сільськогосподарського призначення державної власності, що перебувають у запасі без зміни цільового призначення для ведення особистого селянського господарства, розташовану на території Голованівського району Межирічківської сільської ради.

3. Право власності на земельну ділянку (кадастровий номер 3521485200:02:000:0692) виникає з моменту державної реєстрації цього права та оформлюється відповідно до Закону України "Про державну реєстрацію речових прав на нерухоме майно та їх обтяжень".

4. Контроль за виконанням цього наказу залишаю за собою.

В.о. начальника
Головного управління

Чупило В.В.





**ДЕРЖАВНА СЛУЖБА УКРАЇНИ З ПИТАНЬ ГЕОДЕЗІЇ, КАРТОГРАФІЇ ТА
КАДАСТРУ**

Головне управління Держгеокадастру у Кіровоградській області

вул.АкадемікаКорольова, 26, м.Кіровоград, 25030, тел.(0522) 34-61-44, факс 34-61-39

E-mail:kirovohrad@land.gov.uaКодЄДРПОУ 39767636

14.03.2016 11-1389/14-16-СГ **НАКАЗ**

**Про надання дозволу на
розроблення документації
із землеустрою**

Відповідно до статей 15-1, 116, 118, 121, 122 та 186 Земельного кодексу України, Положення про Головне управління Держгеокадастру у Кіровоградській області, затвердженого наказом Держгеокадастру від 03.03.2015 року № 20

НАКАЗУЮ:

1. Надати Криворучку Костянтину Вікторовичу дозвіл на розроблення проекту землеустрою щодо відведення земельної ділянки у власність із земель сільськогосподарського призначення державної власності, що перебувають у резервному фонді, розташовані на території Олександрійського району Голоківської сільської ради. Орієнтовний розмір земельної ділянки 2,0000 га, у тому числі: 2,0000 га – ріллі, із цільовим призначенням - для ведення особистого селянського господарства.

2. Розроблений проект землеустрою щодо відведення земельної ділянки у власність підлягає погодженню та затвердженню відповідно до вимог чинного законодавства.

3. Керівнику відділу Держгеокадастру в Олександрійському районі при надходженні проекту землеустрою щодо відведення земельної ділянки у власність забезпечити в установленому законодавством порядку:

3.1. погодження проекту землеустрою щодо відведення земельної ділянки у власність;

3.2. реєстрацію земельної ділянки у Державному земельному кадастрі.

4. Контроль за виконанням цього наказу залишаю за собою.

**В.о. начальника
Головного управління**

Чувпило В.В.





**ДЕРЖАВНА СЛУЖБА УКРАЇНИ З ПИТАНЬ ГЕОДЕЗІЇ, КАРТОГРАФІЇ ТА
КАДАСТРУ**

Головне управління Держгеокадастру у Кіровоградській області

вул.АкадемікаКорольова, 26, м.Кіровоград, 25030, тел.(0522) 34-61-44, факс 34-61-39

E-mail:kirovohrad@land.gov.uaКодЄДРПОУ 39767636

14.03.2016 11-1390/14-16-СГ **НАКАЗ**

**Про надання дозволу на
розроблення документації
із землеустрою**

Відповідно до статей 15-1, 116, 118, 121, 122 та 186 Земельного кодексу України, Положення про Головне управління Держгеокадастру у Кіровоградській області, затвердженого наказом Держгеокадастру від 03.03.2015 року № 20

НАКАЗУЮ:

1. Надати Овчаруку Михайлу Ігоровичу дозвіл на розроблення проекту землеустрою щодо відведення земельної ділянки у власність із земель сільськогосподарського призначення державної власності, що перебувають у резервному фонді, розташовані на території Олександрійського району Голоківської сільської ради. Орієнтовний розмір земельної ділянки 2,0000 га, у тому числі: 2,0000 га – ріллі, із цільовим призначенням - для ведення особистого селянського господарства.

2. Розроблений проект землеустрою щодо відведення земельної ділянки у власність підлягає погодженню та затвердженню відповідно до вимог чинного законодавства.

3. Керівнику відділу Держгеокадастру в Олександрійському районі при надходженні проекту землеустрою щодо відведення земельної ділянки у власність забезпечити в установленому законодавством порядку:

3.1. погодження проекту землеустрою щодо відведення земельної ділянки у власність;

3.2. реєстрацію земельної ділянки у Державному земельному кадастрі.

4. Контроль за виконанням цього наказу залишаю за собою.

**В.о. начальника
Головного управління**

Чувпило В.В.





ДЕРЖАВНА СЛУЖБА УКРАЇНИ З ПИТАНЬ ГЕОДЕЗІЇ, КАРТОГРАФІЇ ТА
КАДАСТРУ

Головне управління Держгеокадастру у Кіровоградській області

вул.Академіка Корольова, 26, м.Кіровоград, 25030, тел.(0522) 34-61-44, факс 34-61-39

E-mail: kirovohrad@land.gov.ua Код ЄДРПОУ 39767636

14.03.2016 11-1391/14-16-**НАКАЗ**

**Про надання дозволу на
розроблення документації
із землеустрою**

Відповідно до статей 15¹, 116, 118, 121, 122 та 186 Земельного кодексу України, Положення про Головне управління Держгеокадастру у Кіровоградській області, затвердженого наказом Держгеокадастру від 03.03.2015 року № 20.

НАКАЗУЮ:

1. Надати Деркачу Олександрю Сергійовичу дозвіл на розроблення проекту землеустрою щодо відведення земельної ділянки у власність із земель сільськогосподарського призначення державної власності, що перебувають у резервному фонді, розташованої на території Гайворонського району Котовської сільської ради. Орієнтовний розмір земельної ділянки 2,0000 га, у тому числі: 2,0000 га рілля, із цільовим призначенням – для ведення особистого селянського господарства.

2. Розроблений проект землеустрою щодо відведення земельної ділянки у власність підлягає погодженню та затвердженню відповідно до вимог чинного законодавства.

3. Керівнику відділу Держгеокадастру у Гайворонському районі при надходженні проекту землеустрою щодо відведення земельної ділянки у власність забезпечити в установленому законодавством порядку:

3.1. погодження проекту землеустрою щодо відведення земельної ділянки у власність;

3.2. реєстрацію земельної ділянки у Державному земельному кадастрі.

4. Контроль за виконанням цього наказу залишаю за собою.

В.о. начальника
Головного управління

Чувпило В.В.





ДЕРЖАВНА СЛУЖБА УКРАЇНИ З ПИТАНЬ ГЕОДЕЗІЇ, КАРТОГРАФІЇ ТА
КАДАСТРУ

Головне управління Держгеокадастру у Кіровоградській області

вул. Академіка Корольова, 26, м. Кіровоград, 25030, тел. (0522) 34-61-44, факс 34-61-39
E-mail: kirovohrad@land.gov.ua Код ЄДРПОУ 39767636

14.03.2016 11-1392/14-16-СГ **НАКАЗ**

**Про затвердження документації
із землеустрою та надання
земельної ділянки у власність
без зміни цільового призначення**

Відповідно до статей 15¹, 20, 116, 118, 121 та 122 Земельного кодексу України, Положення про Головне управління Держгеокадастру у Кіровоградській області, затвердженого наказом Держгеокадастру від 03.03.2015 року № 20.

НАКАЗУЮ:

1. Затвердити проект землеустрою щодо відведення земельної ділянки у власність для ведення особистого селянського господарства на території Голованівського району Межирічківської сільської ради.

2. Надати Добрянській Оксані Анатоліївні у власність земельну ділянку площею 1,4000 га, в тому числі: пасовища площею 1,4000 га (кадастровий номер 3521485200:02:000:0693) із земель сільськогосподарського призначення державної власності, що перебувають у запасі без зміни цільового призначення для ведення особистого селянського господарства, розташовану на території Голованівського району Межирічківської сільської ради.

3. Право власності на земельну ділянку (кадастровий номер 3521485200:02:000:0693) виникає з моменту державної реєстрації цього права та оформлюється відповідно до Закону України "Про державну реєстрацію речових прав на нерухоме майно та їх обтяжень".

4. Контроль за виконанням цього наказу залишаю за собою.

В.о. начальника
Головного управління

Чувпило В.В.





**ДЕРЖАВНА СЛУЖБА УКРАЇНИ З ПИТАНЬ ГЕОДЕЗІЇ, КАРТОГРАФІЇ ТА
КАДАСТРУ**

Головне управління Держгеокадастру у Кіровоградській області

вул. Академіка Корольова, 26, м. Кіровоград, 25030, тел. (0522) 34-61-44, факс 34-61-39

E-mail: kirovohrad@land.gov.ua Код ЄДРПОУ 39767636

14.03.2016 11-1393/14-16-СГ **НАКАЗ**

**Про надання дозволу на
розроблення документації
із землеустрою**

Відповідно до статей 15-1, 116, 118, 121, 122 та 186 Земельного кодексу України, Положення про Головне управління Держгеокадастру у Кіровоградській області, затвердженого наказом Держгеокадастру від 03.03.2015 року № 20

НАКАЗУЮ:

1. Надати Шاپовалову Артему Сергійовичу дозвіл на розроблення проекту землеустрою щодо відведення земельної ділянки у власність із земель сільськогосподарського призначення державної власності, що перебувають у резервному фонді, розташованої на території Олександрійського району Долинської сільської ради. Орієнтовний розмір земельної ділянки 2,0000 га, у тому числі: 2,0000 га – ріллі, із цільовим призначенням - для ведення особистого селянського господарства.

2. Розроблений проект землеустрою щодо відведення земельної ділянки у власність підлягає погодженню та затвердженню відповідно до вимог чинного законодавства.

3. Керівнику відділу Держгеокадастру в Олександрійському районі при надходженні проекту землеустрою щодо відведення земельної ділянки у власність забезпечити в установленому законодавством порядку:

3.1. погодження проекту землеустрою щодо відведення земельної ділянки у власність;

3.2. реєстрацію земельної ділянки у Державному земельному кадастрі.

4. Контроль за виконанням цього наказу залишаю за собою.

**В.о. начальника
Головного управління**

Чувпило В.В.





ДЕРЖАВНА СЛУЖБА УКРАЇНИ З ПИТАНЬ ГЕОДЕЗІЇ, КАРТОГРАФІЇ ТА
КАДАСТРУ

Головне управління Держгеокадастру у Кіровоградській області

вул. Академіка Корольова, 26, м. Кіровоград, 25030, тел. (0522) 34-61-44, факс 34-61-39

E-mail: kirovohrad@land.gov.ua Код ЄДРПОУ 39767636

14.03.2016 11-1394/14-16-**НАКАЗ**

**Про надання дозволу на
розроблення документації
із землеустрою**

Відповідно до статей 15¹, 116, 118, 121, 122 та 186 Земельного кодексу України, Положення про Головне управління Держгеокадастру у Кіровоградській області, затвердженого наказом Держгеокадастру від 03.03.2015 року № 20.

НАКАЗУЮ:

1. Надати Годованцю Олександрю Михайловичу дозвіл на розроблення проекту землеустрою щодо відведення земельної ділянки у власність із земель сільськогосподарського призначення державної власності, що перебувають у резервному фонді, розташовані на території Гайворонського району Соломіївської сільської ради. Орієнтовний розмір земельної ділянки 2,0000 га, у тому числі: 2,0000 га рілля, із цільовим призначенням – для ведення особистого селянського господарства.

2. Розроблений проект землеустрою щодо відведення земельної ділянки у власність підлягає погодженню та затвердженню відповідно до вимог чинного законодавства.

3. Керівнику відділу Держгеокадастру у Гайворонському районі при надходженні проекту землеустрою щодо відведення земельної ділянки у власність забезпечити в установленому законодавством порядку:

3.1. погодження проекту землеустрою щодо відведення земельної ділянки у власність;

3.2. реєстрацію земельної ділянки у Державному земельному кадастрі.

4. Контроль за виконанням цього наказу залишаю за собою.

В.о. начальника
Головного управління

Чувпило В.В.





**ДЕРЖАВНА СЛУЖБА УКРАЇНИ З ПИТАНЬ ГЕОДЕЗІЇ, КАРТОГРАФІЇ ТА
КАДАСТРУ**

Головне управління Держгеокадастру у Кіровоградській області

вул. Академіка Корольова, 26, м. Кіровоград, 25030, тел. (0522) 34-61-44, факс 34-61-39

E-mail: kirovohrad@land.gov.ua Код ЄДРПОУ 39767636

14.03.2016 11-1395/14-16-СГ

НАКАЗ

**Про надання дозволу на
розроблення документації
із землеустрою**

Відповідно до статей 15-1, 116, 118, 121, 122 та 186 Земельного кодексу України, Положення про Головне управління Держгеокадастру у Кіровоградській області, затвердженого наказом Держгеокадастру від 03.03.2015 року № 20

НАКАЗУЮ:

1. Надати Маковецькому Володимирі Григоровичу дозвіл на розроблення проекту землеустрою щодо відведення земельної ділянки у власність із земель сільськогосподарського призначення державної власності, що перебувають у резервному фонді, розташовані на території Олександрійського району Долинської сільської ради. Орієнтовний розмір земельної ділянки 2,0000 га, у тому числі: 2,0000 га – ріллі, із цільовим призначенням - для ведення особистого селянського господарства.

2. Розроблений проект землеустрою щодо відведення земельної ділянки у власність підлягає погодженню та затвердженню відповідно до вимог чинного законодавства.

3. Керівнику відділу Держгеокадастру в Олександрійському районі при надходженні проекту землеустрою щодо відведення земельної ділянки у власність забезпечити в установленому законодавством порядку:

3.1. погодження проекту землеустрою щодо відведення земельної ділянки у власність;

3.2. реєстрацію земельної ділянки у Державному земельному кадастрі.

4. Контроль за виконанням цього наказу залишаю за собою.

**В.о. начальника
Головного управління**

Чувпило В.В.





**ДЕРЖАВНА СЛУЖБА УКРАЇНИ З ПИТАНЬ ГЕОДЕЗІЇ, КАРТОГРАФІЇ ТА
КАДАСТРУ**

Головне управління Держгеокадастру у Кіровоградській області

вул.АкадемікаКорольова, 26, м.Кіровоград, 25030, тел.(0522) 34-61-44, факс 34-61-39

E-mail:kirovohrad@land.gov.uaКодЄДРПОУ 39767636

14.03.2016 11-1396/14-16-СГ **НАКАЗ**

**Про надання дозволу на
розроблення документації
із землеустрою**

Відповідно до статей 15¹, 116, 118, 121, 122 та 186 Земельного кодексу України, Положення про Головне управління Держгеокадастру у Кіровоградській області, затвердженого наказом Держгеокадастру від 03.03.2015 року № 20,

НАКАЗУЮ:

1. Надати гр. Луньову Миколі Миколайовичу дозвіл на розроблення проекту землеустрою щодо відведення земельної ділянки у власність із земель сільськогосподарського призначення державної власності, що перебувають у запасі, розташованої на території Обознівської сільської ради, Кіровоградського району, Кіровоградської області. Орієнтовний розмір земельної ділянки 1,5030 га, в тому числі: 1,5030 га – пасовища, із цільовим призначенням – для ведення особистого селянського господарства.

2. Розроблений проект землеустрою щодо відведення земельної ділянки у власність підлягає погодженню та затвердженню відповідно до вимог чинного законодавства.

3. Керівнику управління Держгеокадастру у Кіровоградському районі при надходженні проекту землеустрою щодо відведення земельної ділянки у власність забезпечити в установленому законодавством порядку:

3.1. погодження проекту землеустрою щодо відведення земельної ділянки у власність;

3.2. реєстрацію земельної ділянки у Державному земельному кадастрі.

4. Контроль за виконанням цього наказу залишаю за собою.

В.о. начальника
Головного управління

Чувпило В.В.





ДЕРЖАВНА СЛУЖБА УКРАЇНИ З ПИТАНЬ ГЕОДЕЗІЇ, КАРТОГРАФІЇ ТА
КАДАСТРУ

Головне управління Держгеокадастру у Кіровоградській області

вул.АкадемікаКорольова, 26, м.Кіровоград, 25030, тел.(0522) 34-61-44, факс 34-61-39

E-mail:kirovohrad@land.gov.uaКод ЄДРПОУ 39767636

14.03.2016 11-1397/14-~~НАКАЗ~~

№

**Про надання дозволу на
розроблення документації
із землеустрою**

Відповідно до статей 15¹, 116, 118, 122 та 186 Земельного кодексу України, Положення про Головне управління Держгеокадастру у Кіровоградській області, затвердженого наказом Держгеокадастру від 03.03.2015 року № 20,

НАКАЗУЮ:

1. Надати Осієвському Олександрю Анатолійовичу дозвіл на розроблення проекту землеустрою щодо відведення земельної ділянки у власність із земель сільськогосподарського призначення державної власності, що перебувають у запасі, розташованої на території Заваллівської сільської ради Гайворонського району Кіровоградської області. Орієнтовний розмір земельної ділянки 1,5000 га - ріллі, із цільовим призначенням – для ведення особистого селянського господарства.

2. Розроблений проект землеустрою щодо відведення земельної ділянки у власність підлягає погодженню та затвердженню відповідно до вимог чинного законодавства.

3. Керівнику відділу Держгеокадастру у Гайворонському районі при надходженні проекту землеустрою щодо відведення земельної ділянки у власність забезпечити в установленному законодавством порядку:

3.1. погодження проекту землеустрою щодо відведення земельної ділянки у власність;

3.2. реєстрацію земельної ділянки у Державному земельному кадастрі.

4. Контроль за виконанням цього наказу залишаю за собою.

В.о. начальника
Головного управління

Чувпило В.В.





ДЕРЖАВНА СЛУЖБА УКРАЇНИ З ПИТАНЬ ГЕОДЕЗІЇ, КАРТОГРАФІЇ ТА
КАДАСТРУ

Головне управління Держгеокадастру у Кіровоградській області

вул. Академіка Корольова, 26, м. Кіровоград, 25030, тел. (0522) 34-61-44, факс 34-61-39

E-mail: kirovohrad@land.gov.ua Код ЄДРПОУ 39767636

14.03.2016 11-1398/14-16-СГ **НАКАЗ**

**Про затвердження документації
із землеустрою та надання
земельної ділянки у власність
без зміни цільового призначення**

Відповідно до статей 15¹, 20, 116, 118, 121, 122 Земельного кодексу України, Положення про Головне управління Держгеокадастру у Кіровоградській області, затвердженого наказом Держгеокадастру від 03.03.2015 року № 20.

НАКАЗУЮ:

1. Затвердити проект землеустрою щодо відведення земельної ділянки у власність для ведення особистого селянського господарства, розташовану на території Голованівського району Межирічківської сільської ради.

2. Надати Юхименку Олегу Анатолійовичу у власність земельну ділянку площею 1,4000 га, в тому числі: 1,4000 га - пасовище, (кадастровий номер 3521485200:02:000:0697) із земель сільськогосподарського призначення державної власності, що перебувають у запасі, без зміни цільового призначення для ведення особистого селянського господарства, розташовану на території Голованівського району Межирічківської сільської ради.

3. Право власності на земельну ділянку (кадастровий номер 3521485200:02:000:0697) виникає з моменту державної реєстрації цього права та оформлюється відповідно до Закону України "Про державну реєстрацію речових прав на нерухоме майно та їх обтяжень".

4. Контроль за виконанням цього наказу залишаю за собою.

В.о. начальника
Головного управління

Чувило В.В.





ДЕРЖАВНА СЛУЖБА УКРАЇНИ З ПИТАНЬ ГЕОДЕЗІЇ, КАРТОГРАФІЇ ТА
КАДАСТРУ

Головне управління Держгеокадастру у Кіровоградській області

вул. Академіка Корольова, 26, м. Кіровоград, 25030, тел. (0522) 34-61-44, факс 34-61-39

E-mail: kirovohrad@land.gov.ua Код ЄДРПОУ 39767636

14.03.2016 11-1399/14-16-СГ **НАКАЗ**

**Про надання дозволу на
розроблення документації
із землеустрою**

Відповідно до статей 15¹, 116, 118, 121, 122 та 186 Земельного кодексу України, Положення про Головне управління Держгеокадастру у Кіровоградській області, затвердженого наказом Держгеокадастру від 03.03.2015 року № 20.

НАКАЗУЮ:

1. Надати Щербині Руслану Володимировичу дозвіл на розроблення проекту землеустрою щодо відведення земельної ділянки у власність із земель сільськогосподарського призначення державної власності, що перебувають у запасі, розташованої на території Гайворонського району Солгунівської сільської ради. Орієнтовний розмір земельної ділянки 2,0000 га, у тому числі: 2,0000 га рілля, із цільовим призначенням – для ведення особистого селянського господарства.

2. Розроблений проект землеустрою щодо відведення земельної ділянки у власність підлягає погодженню та затвердженню відповідно до вимог чинного законодавства.

3. Керівнику відділу Держгеокадастру у Гайворонському районі при надходженні проекту землеустрою щодо відведення земельної ділянки у власність забезпечити в установленому законодавством порядку:

3.1. погодження проекту землеустрою щодо відведення земельної ділянки у власність ;

3.2. реєстрацію земельної ділянки у Державному земельному кадастрі.

4. Контроль за виконанням цього наказу залишаю за собою.

В.о. начальника
Головного управління

Чувпило В.В.





ДЕРЖАВНА СЛУЖБА УКРАЇНИ З ПИТАНЬ ГЕОДЕЗІЇ, КАРТОГРАФІЇ ТА
КАДАСТРУ

Головне управління Держгеокадастру у Кіровоградській області

вул. Академіка Корольова, 26, м. Кіровоград, 25030, тел. (0522) 34-61-44, факс 34-61-39

E-mail: kirovohrad@land.gov.ua Код ЄДРПОУ 39767636

14.03.2016 11-1400/14-16-СГ **НАКАЗ**

**Про затвердження документації
із землеустрою та надання
земельної ділянки у власність
без зміни цільового призначення**

Відповідно до статей 15¹, 20, 116, 118, 121, 122 Земельного кодексу України, Положення про Головне управління Держгеокадастру у Кіровоградській області, затвердженого наказом Держгеокадастру від 03.03.2015 року № 20.

НАКАЗУЮ:

1. Затвердити проект землеустрою щодо відведення земельної ділянки у власність для ведення особистого селянського господарства, розташовану на території Знам'янського району Мошоринської сільської ради.

2. Надати Курганському Юрію Сергійовичу у власність земельну ділянку площею 2,0000 га, в тому числі: 2,0000 га - рілля, (кадастровий номер 3522284200:03:000:5164) із земель сільськогосподарського призначення державної власності, що перебувають у запасі, без зміни цільового призначення для ведення особистого селянського господарства, розташовану на території Знам'янського району Мошоринської сільської ради.

3. Право власності на земельну ділянку (кадастровий номер 3522284200:03:000:5164) виникає з моменту державної реєстрації цього права та оформлюється відповідно до Закону України "Про державну реєстрацію речових прав на нерухоме майно та їх обтяжень".

4. Контроль за виконанням цього наказу залишаю за собою.

В.о. начальника
Головного управління

Чувпило В.В.





**ДЕРЖАВНА СЛУЖБА УКРАЇНИ З ПИТАНЬ ГЕОДЕЗІЇ, КАРТОГРАФІЇ ТА
КАДАСТРУ**

Головне управління Держгеокадастру у Кіровоградській області

вул.АкадемікаКорольова, 26, м.Кіровоград, 25030, тел.(0522) 34-61-44, факс 34-61-39

E-mail:kirovohrad@land.gov.uaКодЄДРПОУ 39767636

14.03.2016 11-1401/14-16-СГ **НАКАЗ**

**Про надання дозволу на
розроблення документації
із землеустрою**

Відповідно до статей 15¹, 116, 118, 121, 122 та 186 Земельного кодексу України, Положення про Головне управління Держгеокадастру у Кіровоградській області, затвердженого наказом Держгеокадастру від 03.03.2015 року № 20,

НАКАЗУЮ:

1. Надати гр. Мекотову Валерію Борисовичу дозвіл на розроблення проекту землеустрою щодо відведення земельної ділянки у власність із земель сільськогосподарського призначення державної власності, що перебувають у запасі, розташованої на території Грузьківської сільської ради, Кіровоградського району, Кіровоградської області. Орієнтовний розмір земельної ділянки 1,8755 га, в тому числі: 1,8755 га – пасовища, із цільовим призначенням – для ведення особистого селянського господарства.

2. Розроблений проект землеустрою щодо відведення земельної ділянки у власність підлягає погодженню та затвердженню відповідно до вимог чинного законодавства.

3. Керівнику управління Держгеокадастру в Кіровоградському районі при надходженні проекту землеустрою щодо відведення земельної ділянки у власність забезпечити в установленому законодавством порядку:

3.1. погодження проекту землеустрою щодо відведення земельної ділянки у власність;

3.2. реєстрацію земельної ділянки у Державному земельному кадастрі.

4. Контроль за виконанням цього наказу залишаю за собою.

В.о. начальника
Головного управління

Чувпило В.В.





ДЕРЖАВНА СЛУЖБА УКРАЇНИ З ПИТАНЬ ГЕОДЕЗІЇ, КАРТОГРАФІЇ ТА
КАДАСТРУ

Головне управління Держгеокадастру у Кіровоградській області

вул. Академіка Корольова, 26, м. Кіровоград, 25030, тел. (0522) 34-61-44, факс 34-61-39

E-mail: kirovohrad@land.gov.ua Код ЄДРПОУ 39767636

14.03.2016 11-1402/14-16-СГ **НАКАЗ**

**Про надання дозволу на
розроблення документації
із землеустрою**

Відповідно до статей 15¹, 116, 118, 121, 122 та 186 Земельного кодексу України, Положення про Головне управління Держгеокадастру у Кіровоградській області, затвердженого наказом Держгеокадастру від 03.03.2015 року № 20,

НАКАЗУЮ:

1. Надати гр. Макарову Дмитру Сергійовичу дозвіл на розроблення проекту землеустрою щодо відведення земельної ділянки у власність із земель сільськогосподарського призначення державної власності, що перебувають у запасі, розташованої на території Грузьківської сільської ради, Кіровоградського району, Кіровоградської області. Орієнтовний розмір земельної ділянки 1,9991 га, в тому числі: 1,9991 га – пасовища, із цільовим призначенням – для ведення особистого селянського господарства.

2. Розроблений проект землеустрою щодо відведення земельної ділянки у власність підлягає погодженню та затвердженню відповідно до вимог чинного законодавства.

3. Керівнику управління Держгеокадастру у Кіровоградському районі при надходженні проекту землеустрою щодо відведення земельної ділянки у власність забезпечити в установленому законодавством порядку:

3.1. погодження проекту землеустрою щодо відведення земельної ділянки у власність;

3.2. реєстрацію земельної ділянки у Державному земельному кадастрі.

4. Контроль за виконанням цього наказу залишаю за собою.

В.о. начальника
Головного управління

Чувпило В.В.





ДЕРЖАВНА СЛУЖБА УКРАЇНИ З ПИТАНЬ ГЕОДЕЗІЇ, КАРТОГРАФІЇ ТА
КАДАСТРУ

Головне управління Держгеокадастру у Кіровоградській області

вул.Академіка Корольова, 26, м.Кіровоград, 25030, тел.(0522) 34-61-44, факс 34-61-39

E-mail: kirovohrad@land.gov.ua Код ЄДРПОУ 39767636

14.03.2016 11-1403/14-16-СГ **НАКАЗ**

**Про затвердження документації
із землеустрою та надання
земельної ділянки у власність
без зміни цільового призначення**

Відповідно до статей 15¹, 20, 116, 118, 121, 122 Земельного кодексу України, Положення про Головне управління Держгеокадастру у Кіровоградській області, затвердженого наказом Держгеокадастру від 03.03.2015 року № 20.

НАКАЗУЮ:

1. Затвердити проект землеустрою щодо відведення земельної ділянки у власність для ведення особистого селянського господарства на території Добровеличківської селищної ради Добровеличківського району.

2. Надати Медвідь Андрію Валентиновичу у власність земельну ділянку площею 1,1490 га, в тому числі: 1,1490 га - пасовища (кадастровий номер 3521755100:02:000:5583) із земель сільськогосподарського призначення державної власності, що перебувають в запасі без зміни цільового призначення для ведення особистого селянського господарства, розташовану на території Добровеличківської селищної ради Добровеличківського району

3. Право власності на земельну ділянку (кадастровий номер 3521755100:02:000:5583) виникає з моменту державної реєстрації цього права та оформлюється відповідно до Закону України "Про державну реєстрацію речових прав на нерухоме майно та їх обтяжень".

4. Контроль за виконанням цього наказу залишаю за собою.

В.о. начальника
Головного управління

В.В. Чувпило

Головне управління Держгеокадастру у Кіровоградській області
11-1403/14-16-СГ від 14.03.2016





**ДЕРЖАВНА СЛУЖБА УКРАЇНИ З ПИТАНЬ ГЕОДЕЗІЇ, КАРТОГРАФІЇ ТА
КАДАСТРУ**

Головне управління Держгеокадастру у Кіровоградській області

вул.АкадемікаКорольова, 26, м.Кіровоград, 25030, тел.(0522) 34-61-44, факс 34-61-39

E-mail:kirovohrad@land.gov.uaКодЄДРПОУ 39767636

14.03.2016 11-1404/14-16-СГ **НАКАЗ**

**Про надання дозволу на
розроблення документації
із землеустрою**

Відповідно до статей 15¹, 116, 118, 121, 122 та 186 Земельного кодексу України, Положення про Головне управління Держгеокадастру у Кіровоградській області, затвердженого наказом Держгеокадастру від 03.03.2015 року № 20,

НАКАЗУЮ:

1. Надати гр. Гетьманенку Ростиславу' Володимировичу дозвіл на розроблення проекту землеустрою щодо відведення земельної ділянки у власність із земель сільськогосподарського призначення державної власності, що перебувають у запасі, розташовані на території Миколаївської сільської ради, Кіровоградського району, Кіровоградської області. Орієнтовний розмір земельної ділянки 1,5341 га, в тому числі: 1,5341 га – землі в стадії меліоративного будівництва, із цільовим призначенням – для ведення особистого селянського господарства.

2. Розроблений проект землеустрою щодо відведення земельної ділянки у власність підлягає погодженню та затвердженню відповідно до вимог чинного законодавства.

3. Керівнику управління Держгеокадастру у Кіровоградському районі при надходженні проекту землеустрою щодо відведення земельної ділянки у власність забезпечити в установленому законодавством порядку:

3.1. погодження проекту землеустрою щодо відведення земельної ділянки у власність;

3.2. реєстрацію земельної ділянки у Державному земельному кадастрі.

4. Контроль за виконанням цього наказу залишаю за собою.

В.о. начальника
Головного управління

Чупило В.В.





ДЕРЖАВНА СЛУЖБА УКРАЇНИ З ПИТАНЬ ГЕОДЕЗІЇ, КАРТОГРАФІЇ ТА
КАДАСТРУ

Головне управління Держгеокадастру у Кіровоградській області

вул.АкадемікаКорольова, 26, м.Кіровоград, 25030, тел.(0522) 34-61-44, факс 34-61-39

E-mail:kirovohrad@land.gov.uaКодЄДРПОУ 39767636

14.03.2016 11-1405/14-16-СГ **НАКАЗ**

**Про надання дозволу на
розроблення документації
із землеустрою**

Відповідно до статей 15¹, 116, 118, 121, 122 та 186 Земельного кодексу України, Положення про Головне управління Держгеокадастру у Кіровоградській області, затвердженого наказом Держгеокадастру від 03.03.2015 року № 20,

НАКАЗУЮ:

1. Надати гр. Микитяку Сергію Миколайовичу дозвіл на розроблення проекту землеустрою щодо відведення земельної ділянки у власність із земель сільськогосподарського призначення державної власності, що перебувають у запасі, розташованої на території Новоукраїнської міської ради, Новоукраїнського району, Кіровоградської області. Орієнтовний розмір земельної ділянки 2,0000 га, в тому числі: 2,0000 – пасовище, із цільовим призначенням – для ведення особистого селянського господарства.

2. Розроблений проект землеустрою щодо відведення земельної ділянки у власність підлягає погодженню та затвердженню відповідно до вимог чинного законодавства.

3. Керівнику відділу Держгеокадастру у Новоукраїнському районі при надходженні проекту землеустрою щодо відведення земельної ділянки у власність забезпечити в установленому законодавством порядку:

3.1. погодження проекту землеустрою щодо відведення земельної ділянки у власність;

3.2. реєстрацію земельної ділянки у Державному земельному кадастрі.

4. Контроль за виконанням цього наказу залишаю за собою.

В.о. начальника
Головного управління

Чувпило В.В.





**ДЕРЖАВНА СЛУЖБА УКРАЇНИ З ПИТАНЬ ГЕОДЕЗІЇ, КАРТОГРАФІЇ ТА
КАДАСТРУ**

Головне управління Держгеокадастру у Кіровоградській області

вул. Академіка Корольова, 26, м. Кіровоград, 25030, тел. (0522) 34-61-44, факс 34-61-39

E-mail: kirovohrad@land.gov.ua Код ЄДРПОУ 39767636

14.03.2016 11-1406/14-16-СГ **НАКАЗ**

**Про надання дозволу на
розроблення документації
із землеустрою**

Відповідно до статей 15¹, 116, 118, 121, 122 та 186 Земельного кодексу України, Положення про Головне управління Держгеокадастру у Кіровоградській області, затвердженого наказом Держгеокадастру від 03.03.2015 року №20,

НАКАЗУЮ:

1. Надати Бандуристу Аркадію Миколайовичу дозвіл на розроблення проекту землеустрою щодо відведення земельної ділянки у власність із земель сільськогосподарського призначення державної, власності, що перебувають у запасі, розташованої на території Пурпурівської сільської ради, Новомиргородського району, Кіровоградської області. Орієнтовний розмір земельної ділянки 2,0000 га, в тому числі: 2,0000 га - ріллі, із цільовим призначенням – для ведення особистого селянського господарства.

2. Розроблений проект землеустрою щодо відведення земельної ділянки у власність підлягає погодженню та затвердженню відповідно до вимог чинного законодавства.

3. Керівнику відділу Держгеокадастру в Новомиргородському районі при надходженні проекту землеустрою щодо відведення земельної ділянки у власність забезпечити в установленному законодавством порядку:

3.1. погодження проекту землеустрою щодо відведення земельної ділянки у власність;

3.2. реєстрацію земельної ділянки у Державному земельному кадастрі.

4. Контроль за виконанням цього наказу залишаю за собою.

В.о. начальника
Головного управління

Чувпило В.В.





ДЕРЖАВНА СЛУЖБА УКРАЇНИ З ПИТАНЬ ГЕОДЕЗІЇ, КАРТОГРАФІЇ ТА
КАДАСТРУ

Головне управління Держгеокадастру у Кіровоградській області

вул. Академіка Корольова, 26, м. Кіровоград, 25030, тел. (0522) 34-61-44, факс 34-61-39

E-mail: kirovohrad@land.gov.ua Код ЄДРПОУ 39767636

14.03.2016 11-1407/14-16-СГ **НАКАЗ**

**Про надання дозволу на
розроблення документації
із землеустрою**

Відповідно до статей 15-1, 116, 118, 121, 122 та 186 Земельного кодексу України, Положення про Головне управління Держгеокадастру у Кіровоградській області, затвердженого наказом Держгеокадастру від 03.03.2015 року № 20

НАКАЗУЮ:

1. Надати Шимкову Дмитру Володимировичу дозвіл на розроблення проекту землеустрою щодо відведення земельної ділянки у власність із земель сільськогосподарського призначення державної власності, що перебувають у резервному фонді, розташованій на території Новгородківського району Куцівської сільської ради. Орієнтовний розмір земельної ділянки 2,0000 га, у тому числі: 2,0000 га – рілля, із цільовим призначенням - для ведення особистого селянського господарства.

2. Розроблений проект землеустрою щодо відведення земельної ділянки у власність підлягає погодженню та затвердженню відповідно до вимог чинного законодавства.

3. Керівнику Відділу Держгеокадастру у Новгородківському районі при надходженні проекту землеустрою щодо відведення земельної ділянки у власність забезпечити в установленому законодавством порядку:

3.1. погодження проекту землеустрою щодо відведення земельної ділянки у власність;

3.2. реєстрацію земельної ділянки у Державному земельному кадастрі.

4. Контроль за виконанням цього наказу залишаю за собою.

**В.о. начальника
Головного управління**

Чувпило В.В.





ДЕРЖАВНА СЛУЖБА УКРАЇНИ З ПИТАНЬ ГЕОДЕЗІЇ, КАРТОГРАФІЇ ТА
КАДАСТРУ

Головне управління Держгеокадастру у Кіровоградській області

вул. Академіка Корольова, 26, м. Кіровоград, 25030, тел. (0522) 34-61-44, факс 34-61-39

E-mail: kirovohrad@land.gov.ua Код ЄДРПОУ 39767636

14.03.2016 11-1408/14-16-СГ **НАКАЗ**

**Про затвердження документації
із землеустрою та надання
земельної ділянки у власність
без зміни цільового призначення**

Відповідно до статей 15¹, 20, 116, 118, 121, 122 Земельного кодексу України, Положення про Головне управління Держгеокадастру у Кіровоградській області, затвердженого наказом Держгеокадастру від 03.03.2015 № 20.

НАКАЗУЮ:

1. Затвердити проект землеустрою щодо відведення земельної ділянки у власність для ведення особистого селянського господарства на території Добровеличківської селищної ради Добровеличківського району.

2. Надати Грещуку Денису Григоровичу у власність земельну ділянку площею 1,1737 га, в тому числі: 1,1737 га - пасовища (кадастровий номер 3521755100:02:000:5584) із земель сільськогосподарського призначення державної власності, що перебувають в запасі без зміни цільового призначення для ведення особистого селянського господарства розташовану на території Добровеличківської селищної ради Добровеличківського району

3. Право власності на земельну ділянку (кадастровий номер 3521755100:02:000:5584) виникає з моменту державної реєстрації цього права та оформлюється відповідно до Закону України "Про державну реєстрацію речових прав на нерухоме майно та їх обтяжень".

4. Контроль за виконанням цього наказу залишаю за собою.

В.о. начальника
Головного управління

В.В. Чувпило

Головне управління Держгеокадастру у Кіровоградській області

11-1408/14-16-СГ від 14.03.2016





ДЕРЖАВНА СЛУЖБА УКРАЇНИ З ПИТАНЬ ГЕОДЕЗІЇ, КАРТОГРАФІЇ ТА
КАДАСТРУ

Головне управління Держгеокадастру у Кіровоградській області

вул.Академіка Корольова, 26, м.Кіровоград, 25030, тел.(0522) 34-61-44, факс 34-61-39

E-mail: kirovohrad@land.gov.ua Код ЄДРПОУ 39767636

14.03.2016 11-1410/14-16-СГ **НАКАЗ**

**Про затвердження документації
із землеустрою та надання
земельної ділянки у власність
без зміни цільового призначення**

Відповідно до статей 15¹, 20, 116, 118, 121, 122 та 186 Земельного кодексу України, Положення про Головне управління Держгеокадастру у Кіровоградській області, затвердженого наказом Держгеокадастру від 03.03.2015 року № 20

НАКАЗУЮ:

1. Затвердити проект землеустрою щодо відведення земельної ділянки у власність для ведення особистого селянського господарства, на території Кіровоградського району Веселівської сільської ради.

2. Надати Моркві Андрію Михайловичу у власність земельну ділянку площею 1,5900 га, в тому числі: 1,5900 га - рілля, (кадастровий номер 3522581500:02:000:5079) із земель сільськогосподарського призначення державної власності, що перебувають у запасі без зміни цільового призначення для ведення особистого селянського господарства, розташовану на території Кіровоградського району Веселівської сільської ради.

3. Право власності на земельну ділянку (кадастровий номер 3522581500:02:000:5079) виникає з моменту державної реєстрації цього права та оформлюється відповідно до Закону України "Про державну реєстрацію речових прав на нерухоме майно та їх обтяжень".

4. Контроль за виконанням цього наказу залишаю за собою.

В.о. начальника
Головного управління

Чувпило В.В.





ДЕРЖАВНА СЛУЖБА УКРАЇНИ З ПИТАНЬ ГЕОДЕЗІЇ, КАРТОГРАФІЇ ТА
КАДАСТРУ

Головне управління Держгеокадастру у Кіровоградській області

вул. Академіка Корольова, 26, м. Кіровоград, 25030, тел. (0522) 34-61-44, факс 34-61-39

E-mail: kirovohrad@land.gov.ua Код ЄДРПОУ 39767636

14.03.2016 11-1411/14-16-СГ **НАКАЗ**

**Про затвердження документації
із землеустрою та надання
земельної ділянки у власність
без зміни цільового призначення**

Відповідно до статей 15¹, 20, 118, 122, 207 та 208 Земельного кодексу України, Положення про Головне управління Держгеокадастру у Кіровоградській області, затвердженого наказом Держгеокадастру від 03.03.2015 року № 20

НАКАЗУЮ:

1. Затвердити проект землеустрою щодо відведення земельної ділянки у власність для ведення особистого селянського господарства на території Ятранської сільської ради Новоархангельського району.

2. Надати Ковальову Тарасу Віталійовичу у власність земельну ділянку площею 2,0000 га, в тому числі: 2,0000 га – ріллі (кадастровий номер 3523688500:02:000:0454) із земель сільськогосподарського призначення державної власності, що перебувають у запасі без зміни цільового призначення для ведення особистого селянського господарства, розташовану на території Ятранської сільської ради Новоархангельського району.

3. Право власності на земельну ділянку (кадастровий номер 3523688500:02:000:0454) виникає з моменту державної реєстрації цього права та оформлюється відповідно до Закону України "Про державну реєстрацію речових прав на нерухоме майно та їх обтяжень".

5. Контроль за виконанням цього наказу залишаю за собою.

В.о.начальника
Головного управління

В.В.Чувпило





ДЕРЖАВНА СЛУЖБА УКРАЇНИ З ПИТАНЬ ГЕОДЕЗІЇ, КАРТОГРАФІЇ ТА
КАДАСТРУ

Головне управління Держгеокадастру у Кіровоградській області

вул.Академіка Корольова, 26, м.Кіровоград, 25030. тел.(0522) 34-61-44, факс 34-61-39

E-mail: kirovohrad@land.gov.ua Код ЄДРПОУ 39767636

14.03.2016 11-1412/14-16-СГ **НАКАЗ**

**Про затвердження документації
із землеустрою та надання
земельної ділянки у власність
без зміни цільового призначення**

Відповідно до статей 15¹, 20, 116, 118, 121, 122 Земельного кодексу України, Положення про Головне управління Держгеокадастру у Кіровоградській області, затвердженого наказом Держгеокадастру від 03.03.2015 року № 20.

НАКАЗУЮ:

1. Затвердити проект землеустрою щодо відведення земельної ділянки у власність для ведення особистого селянського господарства на території Надлацької сільської ради Новоохангельського району.

2. Надати Люльку Валерію Олександровичу у власність земельну ділянку площею 2,0000 га, в тому числі: 2,0000 га - пасовища (кадастровий номер 3523682900:02:000:9505) із земель сільськогосподарського призначення державної власності, що перебувають у запасі без зміни цільового призначення для ведення особистого селянського господарства, розташовану на території Надлацької сільської ради Новоохангельського району.

3. Право власності на земельну ділянку (кадастровий номер 3523682900:02:000:9505) вищикас з моменту державної реєстрації цього права та оформлюється відповідно до Закону України "Про державну реєстрацію речових прав на нерухоме майно та їх обтяжень".

4. Контроль за виконанням цього наказу залишаю за собою.

В.о. начальника
Головного управління

В.В. Чувпило

Головне управління Держгеокадастру у Кіровоградській області
11-1412/14-16-СГ від 14.03.2016





ДЕРЖАВНА СЛУЖБА УКРАЇНИ З ПИТАНЬ ГЕОДЕЗІЇ, КАРТОГРАФІЇ ТА
КАДАСТРУ

Головне управління Держгеокадастру у Кіровоградській області

вул. Академіка Корольова, 26, м. Кіровоград, 25030, тел. (0522) 34-61-44, факс 34-61-39

E-mail: kirovohrad@land.gov.ua Код ЄДРПОУ 39767636

14.03.2016 11-1413/14-16-СГ **НАКАЗ**

**Про затвердження документації
із землеустрою та надання
земельної ділянки у власність
без зміни цільового призначення**

Відповідно до статей 15¹, 20, 116, 118, 121, 122 Земельного кодексу України, Положення про Головне управління Держгеокадастру у Кіровоградській області, затвердженого наказом Держгеокадастру від 03.03.2015 року № 20.

НАКАЗУЮ:

1. Затвердити проект землеустрою щодо відведення земельної ділянки у власність для ведення особистого селянського господарства на території Торговицької сільської ради Новоахангельського району.

2. Надати Волкову Івану Юрійовичу у власність земельну ділянку площею 2,0000 га, в тому числі: 2,0000 га пасовища (кадастровий номер 3523687700:02:000:9535) із земель сільськогосподарського призначення державної власності, що перебувають в запасі без зміни цільового призначення для ведення особистого селянського господарства, розташовану на території Торговицької сільської ради Новоахангельського району.

3. Право власності на земельну ділянку (кадастровий номер 3523687700:02:000:9535) виникає з моменту державної реєстрації цього права та оформлюється відповідно до Закону України "Про державну реєстрацію речових прав на нерухоме майно та їх обтяжень".

4. Контроль за виконанням цього наказу залишаю за собою.

В.о. начальника
Головного управління

В.В. Чувпило





ДЕРЖАВНА СЛУЖБА УКРАЇНИ З ПИТАНЬ ГЕОДЕЗІЇ, КАРТОГРАФІЇ ТА
КАДАСТРУ

Головне управління Держгеокадастру у Кіровоградській області

вул.АкадемікаКорольова, 26, м.Кіровоград, 25030, тел.(0522) 34-61-44, факс 34-61-39

E-mail:kirovohrad@land.gov.uaКодЄДРПОУ 39767636

14.03.2016 11-1414/14-16-СГ **НАКАЗ**

**Про надання дозволу на
розроблення документації
із землеустрою**

Відповідно до статей 15¹, 116, 118, 121, 122 та 186 Земельного кодексу України, Положення про Головне управління Держгеокадастру у Кіровоградській області, затвердженого наказом Держгеокадастру від 03.03.2015 року № 20,

НАКАЗУЮ:

1. Надати гр. Вербі Артему Івановичу дозвіл на розроблення проекту землеустрою щодо відведення земельної ділянки у власність із земель сільськогосподарського призначення державної власності, що перебувають у запасі, розташованої на території Мечиславської сільської ради, Ульянівського району, Кіровоградської області. Орієнтовний розмір земельної ділянки 1,3006 га, в тому числі: 1,3006 га – рілля, із цільовим призначенням – для ведення особистого селянського господарства.

2. Розроблений проект землеустрою щодо відведення земельної ділянки у власність підлягає погодженню та затвердженню відповідно до вимог чинного законодавства.

3. Керівнику відділу Держгеокадастру в Ульянівському районі при надходженні проекту землеустрою щодо відведення земельної ділянки у власність забезпечити в установленому законодавством порядку:

3.1. погодження проекту землеустрою щодо відведення земельної ділянки у власність;

3.2. реєстрацію земельної ділянки у Державному земельному кадастрі.

4. Контроль за виконанням цього наказу залишаю за собою.

В.о. начальника
Головного управління

Чувпило В.В.





ДЕРЖАВНА СЛУЖБА УКРАЇНИ З ПИТАНЬ ГЕОДЕЗІЇ, КАРТОГРАФІЇ ТА
КАДАСТРУ

Головне управління Держгеокадастру у Кіровоградській області

вул. Академіка Корольова, 26, м. Кіровоград, 25030, тел. (0522) 34-61-44, факс 34-61-39

E-mail: kirovohrad@land.gov.ua Код ЄДРПОУ 39767636

14.03.2016 11-1415/14-16-**НАКАЗ**

**Про надання дозволу на
розроблення документації
із землеустрою**

Відповідно до статей 15¹, 116, 118, 121, 122 та 186 Земельного кодексу України, Положення про Головне управління Держгеокадастру у Кіровоградській області, затвердженого наказом Держгеокадастру від 03.03.2015 року № 20.

НАКАЗУЮ:

1. Надати Чечельницькому Петру Івановичу дозвіл на розроблення проекту землеустрою щодо відведення земельної ділянки у власність із земель сільськогосподарського призначення державної власності, що перебувають у запасі, розташованої на території Гайворонського району Солгутівської сільської ради. Орієнтовний розмір земельної ділянки 2,0000 га, у тому числі: 2,0000 га рілля, із цільовим призначенням – для ведення особистого селянського господарства.

2. Розроблений проект землеустрою щодо відведення земельної ділянки у власність підлягає погодженню та затвердженню відповідно до вимог чинного законодавства.

3. Керівнику відділу Держгеокадастру у Гайворонському районі при надходженні проекту землеустрою щодо відведення земельної ділянки у власність забезпечити в установленому законодавством порядку:


3.1. погодження проекту землеустрою щодо відведення земельної ділянки у власність;

3.2. реєстрацію земельної ділянки у Державному земельному кадастрі.

4. Контроль за виконанням цього наказу залишаю за собою.

В.о. начальника
Головного управління

Чувпило В.В.





ДЕРЖАВНА СЛУЖБА УКРАЇНИ З ПИТАНЬ ГЕОДЕЗІЇ, КАРТОГРАФІЇ ТА
КАДАСТРУ

Головне управління Держгеокадастру у Кіровоградській області

вул.Академіка Корольова, 26, м.Кіровоград, 25030, тел.(0522) 34-61-44, факс 34-61-39

E-mail: kirovohrad@land.gov.ua Код ЄДРПОУ 39767636

14.03.2016 11-1416/14-16-СГ **НАКАЗ**

**Про затвердження документації
із землеустрою та надання
земельної ділянки у власність
без зміни цільового призначення**

Відповідно до статей 15¹, 20, 116, 118, 121, 122 Земельного кодексу України, Положення про Головне управління Держгеокадастру у Кіровоградській області, затвердженого наказом Держгеокадастру від 03.03.2015 року № 20.

НАКАЗУЮ:

1. Затвердити проект землеустрою щодо відведення земельної ділянки у власність для ведення особистого селянського господарства, розташовану на території Вільшанського району Березовобалківської сільської ради.

2. Надати Лицару Юрію Федоровичу у власність земельну ділянку площею 1,5000 га, в тому числі: 1,5000 га - рілля, (кадастровий номер 3524381300:02:000:5067) із земель сільськогосподарського призначення державної власності, що перебувають у запасі, без зміни цільового призначення для ведення особистого селянського господарства, розташовану на території Вільшанського району Березовобалківської сільської ради.

3. Право власності на земельну ділянку (кадастровий номер 3524381300:02:000:5067) виникає з моменту державної реєстрації цього права та оформлюється відповідно до Закону України "Про державну реєстрацію речових прав на нерухоме майно та їх обтяжень".

4. Контроль за виконанням цього наказу залишаю за собою.

В.о. начальника
Головного управління

Чупило В.В.





ДЕРЖАВНА СЛУЖБА УКРАЇНИ З ПИТАНЬ ГЕОДЕЗІЇ, КАРТОГРАФІЇ ТА
КАДАСТРУ

Головне управління Держгеокадастру у Кіровоградській області

вул. Академіка Корольова, 26, м. Кіровоград, 25030, тел. (0522) 34-61-44, факс 34-61-39

E-mail: kirovohrad@land.gov.ua Код ЄДРПОУ 39767636

14.03.2016 11-1417/14-16-СГ НАКАЗ

№

**Про надання дозволу на
розроблення документації
із землеустрою**

Відповідно до статей 15¹, 116, 118, 121, 122 та 186 Земельного кодексу України, Положення про Головне управління Держгеокадастру у Кіровоградській області, затвердженого наказом Держгеокадастру від 03.03.2015 року № 20.

НАКАЗУЮ:

1. Надати Костюку Сергію Олександровичу дозвіл на розроблення проекту землеустрою щодо відведення земельної ділянки у власність із земель сільськогосподарського призначення державної власності, що перебувають у запасі, розташованої на території Гайворонського району Солгутівської сільської ради. Орієнтовний розмір земельної ділянки 2,0000 га, у тому числі: 2,0000 га рілля, із цільовим призначенням – для ведення особистого селянського господарства.

2. Розроблений проект землеустрою щодо відведення земельної ділянки у власність підлягає погодженню та затвердженню відповідно до вимог чинного законодавства.

3. Керівнику відділу Держгеокадастру у Гайворонському районі при надходженні проекту землеустрою щодо відведення земельної ділянки у власність забезпечити в установленому законодавством порядку:

3.1. погодження проекту землеустрою щодо відведення земельної ділянки у власність;

3.2. реєстрацію земельної ділянки у Державному земельному кадастрі.

4. Контроль за виконанням цього наказу залишаю за собою.

В.о. начальника
Головного управління

Чувпило В.В.





ДЕРЖАВНА СЛУЖБА УКРАЇНИ З ПИТАНЬ ГЕОДЕЗІЇ, КАРТОГРАФІЇ ТА
КАДАСТРУ

Головне управління Держгеокадастру у Кіровоградській області

вул.Академіка Корольова, 26, м.Кіровоград, 25030, тел.(0522) 34-61-44, факс 34-61-39

E-mail: kirovohrad@land.gov.ua Код ЄДРПОУ 39767636

~~14.03.2016 ПП-1418/14-16-СГ~~

НАКАЗ

Про внесення змін до наказу
Головного управління Держгеокадастру
у Кіровоградській області
від 01.03.2016 № 11-709/14-16-СГ

Відповідно до статей 15¹, 116, 118, 121, 122 та 186 Земельного кодексу України, Положення про Головне управління Держгеокадастру у Кіровоградській області, затвердженого наказом Держгеокадастру від 03.03.2016 року № 20.

НАКАЗУЮ:

1. Внести до наказу Головного управління Держгеокадастру у Кіровоградській області від 01.03.2016 № 11-709/14-16-СГ « Про надання дозволу на розроблення документації із землеустрою » виклавши пункт 1 у новій редакції:

1) 1. Надати Ранзі Євгену Петровичу дозвіл на розроблення проекту землеустрою щодо відведення земельної ділянки у власність із земель сільськогосподарського призначення державної власності, що перебувають у запасі, розташованої на території Грузьківської сільської ради Кіровоградського району. Орієнтовний розмір земельної ділянки 2,0000 га, у тому числі: 2,0000 га. - рілля, із цільовим призначенням - для ведення особистого селянського господарства.

2. Контроль за виконанням цього наказу залишаю за собою.

В.о. начальника
Головного управління

Чувпило В.В.





ДЕРЖАВНА СЛУЖБА УКРАЇНИ З ПИТАНЬ ГЕОДЕЗІЇ, КАРТОГРАФІЇ ТА
КАДАСТРУ

Головне управління Держгеокадастру у Кіровоградській області

вул.Академіка Корольова, 26, м.Кіровоград, 25030, тел.(0522) 34-61-44, факс 34-61-39

E-mail: kirovohrad@land.gov.ua Код ЄДРПОУ 39767636

~~14.03.2016 11-1419/14-16-СГ~~

НАКАЗ

Про внесення змін до наказу
Головного управління Держгеокадастру
у Кіровоградській області
від 02.03.2016 № 11-745/14-16-СГ

Відповідно до статей 15¹, 116, 118, 121, 122 та 186 Земельного кодексу України, Положення про Головне управління Держгеокадастру у Кіровоградській області, затвердженого наказом Держгеокадастру від 03.03.2015 року № 20.

НАКАЗУЮ:

1. Внести до наказу Головного управління Держгеокадастру у Кіровоградській області від 02.03.2016 № 11-745/14-16-СГ « Про надання дозволу на розроблення документації із землеустрою » виклавши пункт 3. У новій редакції:

1) 3. Керівнику відділу Держгеокадастру у Новгородківському районі при надходженні проекту землеустрою щодо відведення земельної ділянки у власність забезпечити в установленому законодавством порядку:.

2. Контроль за виконанням цього наказу залишаю за собою.

В.о. начальника
Головного управління

Чувпило В.В.





ДЕРЖАВНА СЛУЖБА УКРАЇНИ З ПИТАНЬ ГЕОДЕЗІЇ, КАРТОГРАФІЇ ТА
КАДАСТРУ

Головне управління Держгеокадастру у Кіровоградській області

вул. Академіка Корольова, 26, м. Кіровоград, 25030, тел. (0522) 34-61-44, факс 34-61-39

E-mail: kirovohrad@land.gov.ua Код ЄДРПОУ 39767636

14.03.2016 11-1420/14-16-СГ НАКАЗ

**Про надання дозволу на
розроблення документації
із землеустрою**

Відповідно до статей 15¹, 116, 118, 121, 122 та 186 Земельного кодексу України, Положення про Головне управління Держгеокадастру у Кіровоградській області, затвердженого наказом Держгеокадастру від 03.03.2015 року № 20.

НАКАЗУЮ:

1. Надати Токаренку Олегу Володимировичу дозвіл на розроблення проекту землеустрою щодо відведення земельної ділянки у власність із земель сільськогосподарського призначення державної власності, що перебувають у резервному фонді, розташовані на території Гайворонського району Долинівської сільської ради. Орієнтовний розмір земельної ділянки 1,5109 га, у тому числі: 1,5109 га рілля, із цільовим призначенням – для ведення особистого селянського господарства.

2. Розроблений проект землеустрою щодо відведення земельної ділянки у власність підлягає погодженню та затвердженню відповідно до вимог чинного законодавства.

3. Керівнику відділу Держгеокадастру у Гайворонському районі при надходженні проекту землеустрою щодо відведення земельної ділянки у власність забезпечити в установленому законодавством порядку:

3.1. погодження проекту землеустрою щодо відведення земельної ділянки у власність;

3.2. реєстрацію земельної ділянки у Державному земельному кадастрі.

4. Контроль за виконанням цього наказу залишаю за собою.

В.о. начальника
Головного управління

Чувпило В.В.





ДЕРЖАВНА СЛУЖБА УКРАЇНИ З ПИТАНЬ ГЕОДЕЗІЇ, КАРТОГРАФІЇ ТА
КАДАСТРУ

Головне управління Держгеокадастру у Кіровоградській області

вул.Академіка Корольова, 26, м.Кіровоград, 25030, тел.(0522) 34-61-44, факс 34-61-39

E-mail: kirovohrad@land.gov.ua Код ЄДРПОУ 39767636

14.03.2016 11-1421/14-16-СГ **НАКАЗ**

**Про затвердження документації
із землеустрою та надання
земельної ділянки у власність
без зміни цільового призначення**

Відповідно до статей 15¹, 20, 116, 118, 121, 122 Земельного кодексу України, Положення про Головне управління Держгеокадастру у Кіровоградській області,, затвердженого наказом Держгеокадастру від 03.03.2015№ 20.

НАКАЗУЮ:

1. Затвердити проект землеустрою щодо відведення земельної ділянки у власність для ведення особистого селянського господарства на території Листопадівської сільської ради Новомиргородського району.

2. Надати Хорушу Павлу Васильовичу у власність земельну ділянку площею 2,0000 га, в тому числі: рілля - 2,0000 га (кадастровий номер 3523884000:02:002:5096) із земель сільськогосподарського призначення державної власності, що перебувають в запасі без зміни цільового призначення для ведення особистого селянського господарства, розташовану на території Листопадівської сільської ради Новомиргородського району.

3. Право власності на земельну ділянку (кадастровий номер 3523884000:02:002:5096) виникає з моменту державної реєстрації цього права та оформлюється відповідно до Закону України "Про державну реєстрацію речових прав на нерухоме майно та їх обтяжень".

4. Контроль за виконанням цього наказу залишаю за собою.

В.о. начальника
Головного управління

В.В. Чувпило

Головне управління Держгеокадастру у Кіровоградській області
11-1421/14-16-СГ від 14.03.2016





ДЕРЖАВНА СЛУЖБА УКРАЇНИ З ПИТАНЬ ГЕОДЕЗІЇ, КАРТОГРАФІЇ ТА
КАДАСТРУ

Головне управління Держгеокадастру у Кіровоградській області

вул.Академіка Корольова, 26, м.Кіровоград, 25030, тел.(0522) 34-61-44, факс 34-61-39

E-mail: kirovohrad@land.gov.ua Код ЄДРПОУ 39767636

14.03.2016 11-1422/14-16-СГ **НАКАЗ**

**Про затвердження документації
із землеустрою та надання
земельної ділянки у власність
без зміни цільового призначення**

Відповідно до статей 15¹, 20, 116, 118, 121, 122 Земельного кодексу України, Положення про Головне управління Держгеокадастру у Кіровоградській області, затвердженого наказом Держгеокадастру від 03.03.2015 року № 20.

НАКАЗУЮ:

1. Затвердити проект землеустрою щодо відведення земельної ділянки у власність для ведення особистого селянського господарства, розташовану на території Компаніївського району Полтавської сільської ради.

2. Надати Ободовському Олександровичу у власність земельну ділянку площею 2,0000 га, в тому числі: 2,0000 га - рілля, (кадастровий номер 3522885000:02:000:5133) із земель сільськогосподарського призначення державної власності, що перебувають у запасі, без зміни цільового призначення для ведення особистого селянського господарства, розташовану на території Компаніївського району Полтавської сільської ради.

3. Право власності на земельну ділянку (кадастровий номер 3522885000:02:000:5133) виникає з моменту державної реєстрації цього права та оформлюється відповідно до Закону України "Про державну реєстрацію речових прав на нерухоме майно та їх обтяжень".

4. Контроль за виконанням цього наказу залишаю за собою.

В.о. начальника
Головного управління

Чувпило В.В.





ДЕРЖАВНА СЛУЖБА УКРАЇНИ З ПИТАНЬ ГЕОДЕЗІЇ, КАРТОГРАФІЇ ТА
КАДАСТРУ

Головне управління Держгеокадастру у Кіровоградській області

вул.Академіка Корольова, 26, м.Кіровоград, 25030, тел.(0522) 34-61-44, факс 34-61-39

E-mail: kirovohrad@land.gov.ua Код СДРПОУ 39767636

14.03.2016 11-1423/14-16-СГ НАКАЗ

**Про надання дозволу на
розроблення документації
із землеустрою**

Відповідно до статей 15¹, 116, 118, 121, 122 та 186 Земельного кодексу України, Положення про Головне управління Держгеокадастру у Кіровоградській області, затвердженого наказом Держгеокадастру від 03.03.2015 року № 20.

НАКАЗУЮ:

1. Надати Кушніру Броніславу Миколайовичу дозвіл на розроблення проекту землеустрою щодо відведення земельної ділянки у власність із земель сільськогосподарського призначення державної власності, що перебувають у резервному фонді, розташовані на території Гайворонського району Долинівської сільської ради. Орієнтовний розмір земельної ділянки 1,5003 га, у тому числі: 1,5003 га рілля, із цільовим призначенням – для ведення особистого селянського господарства.

2. Розроблений проект землеустрою щодо відведення земельної ділянки у власність підлягає погодженню та затвердженню відповідно до вимог чинного законодавства.

3. Керівнику відділу Держгеокадастру у Гайворонському районі при надходженні проекту землеустрою щодо відведення земельної ділянки у власність забезпечити в установленому законодавством порядку:

3.1. погодження проекту землеустрою щодо відведення земельної ділянки у власність;

3.2. реєстрацію земельної ділянки у Державному земельному кадастрі.

4. Контроль за виконанням цього наказу залишаю за собою.

В.о. начальника
Головного управління

Чувпило В.В.





ДЕРЖАВНА СЛУЖБА УКРАЇНИ З ПИТАНЬ ГЕОДЕЗІЇ, КАРТОГРАФІЇ ТА
КАДАСТРУ

Головне управління Держгеокадастру у Кіровоградській області

вул. Академіка Корольова, 26, м. Кіровоград, 25030, тел. (0522) 34-61-44, факс 34-61-39

E-mail: kirovohrad@land.gov.ua Код ЄДРПОУ 39767636

14.03.2016 11-1424/14-16-СГ **НАКАЗ**

**Про затвердження документації
із землеустрою та надання
земельної ділянки у власність
без зміни цільового призначення**

Відповідно до статей 15¹, 20, 116, 118, 121 та 122 Земельного кодексу України, Положення про Головне управління Держгеокадастру у Кіровоградській області, затвердженого наказом Держгеокадастру від 03.03.2015 року № 20.

НАКАЗУЮ:

1. Затвердити проект землеустрою щодо відведення земельної ділянки у власність для ведення особистого селянського господарства на території Новомиргородського району Туріянської сільської ради.

2. Надати Перекосу Роману Олександровичу у власність земельну ділянку площею 2,0000 га, в тому числі: рілля площею 2,0000 га (кадастровий номер 3523887600:02:000:5147) із земель сільськогосподарського призначення державної власності, що перебувають у запасі без зміни цільового призначення для ведення особистого селянського господарства, розташовану на території Новомиргородського району Туріянської сільської ради.

3. Право власності на земельну ділянку (кадастровий номер 3523887600:02:000:5147) виникає з моменту державної реєстрації цього права та оформлюється відповідно до Закону України "Про державну реєстрацію речових прав на нерухоме майно та їх обтяжень".

4. Контроль за виконанням цього наказу залишаю за собою.

В.о. начальника
Головного управління

Чувпило В.В.

Головне управління Держгеокадастру у Кіровоградській області
11-1424/14-16-СГ від 14.03.2016





ДЕРЖАВНА СЛУЖБА УКРАЇНИ З ПИТАНЬ ГЕОДЕЗІЇ, КАРТОГРАФІЇ ТА
КАДАСТРУ

Головне управління Держгеокадастру у Кіровоградській області

вул.АкадемікаКорольова, 26, м.Кіровоград, 25030, тел.(0522) 34-61-44, факс 34-61-39

E-mail:kirovohrad@land.gov.uaКодЄДРПОУ 39767636

14.03.2016 11-1425/14-16-СГ **НАКАЗ**

**Про надання дозволу на
розроблення документації
із землеустрою**

Відповідно до статей 15¹, 116, 118, 121, 122 та 186 Земельного кодексу України, Положення про Головне управління Держгеокадастру у Кіровоградській області, затвердженого наказом Держгеокадастру від 03.03.2015 року № 20, .

НАКАЗУЮ:

1. Надати гр. Катаулі Олександрю Валерійовичу дозвіл на розроблення проекту землеустрою щодо відведення земельної ділянки у власність із земель сільськогосподарського призначення державної власності, що перебувають у резервному фонді, розташованої на території Кам'янобрідської сільської ради, Ульяновського району, Кіровоградської області. Орієнтовний розмір земельної ділянки 2,0000 га, в тому числі: 2,0000 га – рілля, із цільовим призначенням – для ведення особистого селянського господарства.

2. Розроблений проект землеустрою щодо відведення земельної ділянки у власність підлягає погодженню та затвердженню відповідно до вимог чинного законодавства.

3. Керівнику відділу Держгеокадастру в Ульяновському районі при надходженні проекту землеустрою щодо відведення земельної ділянки у власність забезпечити в установленому законодавством порядку:

3.1. погодження проекту землеустрою щодо відведення земельної ділянки у власність;

3.2. реєстрацію земельної ділянки у Державному земельному кадастрі.

4. Контроль за виконанням цього наказу залишаю за собою.

В.о. начальника
Головного управління

Чувпило В.В.





ДЕРЖАВНА СЛУЖБА УКРАЇНИ З ПИТАНЬ ГЕОДЕЗІЇ, КАРТОГРАФІЇ ТА
КАДАСТРУ

Головне управління Держгеокадастру у Кіровоградській області

вул.Академіка Корольова, 26, м.Кіровоград, 25030, тел.(0522) 34-61-44, факс 34-61-39

E-mail: kirovohrad@land.gov.ua Код ЄДРПОУ 39767636

14.03.2016 11-1426/14-16-СГ **НАКАЗ**

**Про надання дозволу на
розроблення документації
із землеустрою**

Відповідно до статей 15¹, 116, 118, 121, 122 та 186 Земельного кодексу України, Положення про Головне управління Держгеокадастру у Кіровоградській області, затвердженого наказом Держгеокадастру від 03.03.2015 року № 20.

НАКАЗУЮ:

1. Надати Негодуйку Віктору Сергійовичу дозвіл на розроблення проекту землеустрою щодо відведення земельної ділянки у власність із земель сільськогосподарського призначення державної власності, що перебувають у резервному фонді, розташовані на території Гайворонського району Долинівської сільської ради. Орієнтовний розмір земельної ділянки 1,5032 га, у тому числі: 1,5032 га рілля, із цільовим призначенням – для ведення особистого селянського господарства.

2. Розроблений проект землеустрою щодо відведення земельної ділянки у власність підлягає погодженню та затвердженню відповідно до вимог чинного законодавства.

3. Керівнику відділу Держгеокадастру у Гайворонському районі при надходженні проекту землеустрою щодо відведення земельної ділянки у власність забезпечити в установленому законодавством порядку:

3.1. погодження проекту землеустрою щодо відведення земельної ділянки у власність;

3.2. реєстрацію земельної ділянки у Державному земельному кадастрі.

4. Контроль за виконанням цього наказу залишаю за собою.

В.о. начальника
Головного управління

Чувпило В.В.





ДЕРЖАВНА СЛУЖБА УКРАЇНИ З ПИТАНЬ ГЕОДЕЗІЇ, КАРТОГРАФІЇ ТА
КАДАСТРУ

Головне управління Держгеокадастру у Кіровоградській області

вул.Академіка Корольова, 26, м.Кіровоград, 25030, тел.(0522) 34-61-44, факс 34-61-39

E-mail: kirovohrad@land.gov.ua Код ЄДРПОУ 39767636

14.03.2016 11-1427/14-16-НАКАЗ

**Про надання дозволу на
розроблення документації
із землеустрою**

Відповідно до статей 15¹, 116, 118, 121, 122 та 186 Земельного кодексу України, Положення про Головне управління Держгеокадастру у Кіровоградській області, затвердженого наказом Держгеокадастру від 03.03.2015 року № 20.

НАКАЗУЮ:

1. Надати Олійнику Михайлу Михайловичу дозвіл на розроблення проекту землеустрою щодо відведення земельної ділянки у власність із земель сільськогосподарського призначення державної власності, що перебувають у резервному фонді, розташовані на території Гайворонського району Долинівської сільської ради. Орієнтовний розмір земельної ділянки 1,5001 га, у тому числі: 1,5001 га рілля, із цільовим призначенням – для ведення особистого селянського господарства.

2. Розроблений проект землеустрою щодо відведення земельної ділянки у власність підлягає погодженню та затвердженню відповідно до вимог чинного законодавства.

3. Керівнику відділу Держгеокадастру у Гайворонському районі при надходженні проекту землеустрою щодо відведення земельної ділянки у власність забезпечити в установленому законодавством порядку:

3.1. погодження проекту землеустрою щодо відведення земельної ділянки у власність;

3.2. реєстрацію земельної ділянки у Державному земельному кадастрі.

4. Контроль за виконанням цього наказу залишаю за собою.

В.о. начальника
Головного управління

Чувпило В.В.





ДЕРЖАВНА СЛУЖБА УКРАЇНИ З ПИТАНЬ ГЕОДЕЗІЇ, КАРТОГРАФІЇ ТА
КАДАСТРУ

Головне управління Держгеокадастру у Кіровоградській області

вул.АкадемікаКорольова, 26, м.Кіровоград, 25030, тел.(0522) 34-61-44, факс 34-61-39

E-mail:kirovohrad@land.gov.uaКодЄДРПОУ 39767636

14.03.2016 11-1428/14-16-СГ **НАКАЗ**

**Про надання дозволу на
розроблення документації
із землеустрою**

Відповідно до статей 15¹, 116, 118, 121, 122 та 186 Земельного кодексу України, Положення про Головне управління Держгеокадастру у Кіровоградській області, затвердженого наказом Держгеокадастру від 03.03.2015 року № 20,

НАКАЗУЮ:

1. Надати гр. Шелюженку Василю Івановичу дозвіл на розроблення проекту землеустрою щодо відведення земельної ділянки у власність із земель сільськогосподарського призначення державної власності, що перебувають у запасі, розташованої на території Вільшанської сільської ради, Новоархангельського району, Кіровоградської області. Орієнтовний розмір земельної ділянки 2,0000 га, в тому числі: 2,0000 га – під господарськими будівлями і дворами, із цільовим призначенням – для ведення особистого селянського господарства.

2. Розроблений проект землеустрою щодо відведення земельної ділянки у власність підлягає погодженню та затвердженню відповідно до вимог чинного законодавства.

3. Керівнику відділу Держгеокадастру у Новоархангельському районі при надходженні проекту землеустрою щодо відведення земельної ділянки у власність забезпечити в установленому законодавством порядку:

3.1. погодження проекту землеустрою щодо відведення земельної ділянки у власність;

3.2. реєстрацію земельної ділянки у Державному земельному кадастрі.

4. Контроль за виконанням цього наказу залишаю за собою.

В.о. начальника
Головного управління

Чувпило В.В.





ДЕРЖАВНА СЛУЖБА УКРАЇНИ З ПИТАНЬ ГЕОДЕЗІЇ, КАРТОГРАФІЇ ТА
КАДАСТРУ

Головне управління Держгеокадастру у Кіровоградській області

вул.АкадемікаКорольова, 26, м.Кіровоград, 25030, тел.(0522) 34-61-44, факс 34-61-39

E-mail:kirovohrad@land.gov.uaКодЄДРПОУ 39767636

14.03.2016 11-1429/14-16-СГ **НАКАЗ**

**Про надання дозволу на
розроблення документації
із землеустрою**

Відповідно до статей 15¹, 116, 118, 121, 122 та 186 Земельного кодексу України, Положення про Головне управління Держгеокадастру у Кіровоградській області, затвердженого наказом Держгеокадастру від 03.03.2015 року № 20,

НАКАЗУЮ:

1. Надати гр. Вершуті Ярославу Олександровичу дозвіл на розроблення проекту землеустрою щодо відведення земельної ділянки у власність із земель сільськогосподарського призначення державної власності, що перебувають у резервному фонді, розташованої на території Надлацької сільської ради, Новоархангельського району, Кіровоградської області. Орієнтовний розмір земельної ділянки 2,0000 га, в тому числі: 2,0000 га – пасовище, із цільовим призначенням – для ведення особистого селянського господарства.

2. Розроблений проект землеустрою щодо відведення земельної ділянки у власність підлягає погодженню та затвердженню відповідно до вимог чинного законодавства.

3. Керівнику відділу Держгеокадастру у Новоархангельському районі при надходженні проекту землеустрою щодо відведення земельної ділянки у власність забезпечити в установленому законодавством порядку:

3.1. погодження проекту землеустрою щодо відведення земельної ділянки у власність;

3.2. реєстрацію земельної ділянки у Державному земельному кадастрі.

4. Контроль за виконанням цього наказу залишаю за собою.

В.о. начальника
Головного управління

Чувпило В.В.





ДЕРЖАВНА СЛУЖБА УКРАЇНИ З ПИТАНЬ ГЕОДЕЗІЇ, КАРТОГРАФІЇ ТА
КАДАСТРУ

Головне управління Держгеокадастру у Кіровоградській області

вул.АкадемікаКорольова, 26, м.Кіровоград, 25030, тел.(0522) 34-61-44, факс 34-61-39

E-mail:kirovohrad@land.gov.uaКодЄДРПОУ 39767636

14.03.2016 11-1430/14-16-СГ **НАКАЗ**

**Про надання дозволу на
розроблення документації
із землеустрою**

Відповідно до статей 15¹, 116, 118, 121, 122 та 186 Земельного кодексу України, Положення про Головне управління Держгеокадастру у Кіровоградській області, затвердженого наказом Держгеокадастру від 03.03.2015 року № 20,

НАКАЗУЮ:

1. Надати гр. Козьмі Вадиму Володимировичу дозвіл на розроблення проекту землеустрою щодо відведення земельної ділянки у власність із земель сільськогосподарського призначення державної власності, що перебувають у запасі, розташованої на території Новомиколаївської сільської ради, Новгородківського району, Кіровоградської області. Орієнтовний розмір земельної ділянки 2,0000 га, в тому числі: 2,0000 га – рілля, із цільовим призначенням – для ведення особистого селянського господарства.

2. Розроблений проект землеустрою щодо відведення земельної ділянки у власність підлягає погодженню та затвердженню відповідно до вимог чинного законодавства.

3. Керівнику відділу Держгеокадастру у Новгородківському районі при надходженні проекту землеустрою щодо відведення земельної ділянки у власність забезпечити в установленому законодавством порядку:

3.1. погодження проекту землеустрою щодо відведення земельної ділянки у власність;

3.2. реєстрацію земельної ділянки у Державному земельному кадастрі.

4. Контроль за виконанням цього наказу залишаю за собою.

В.о. начальника
Головного управління

Чувпило В.В.





ДЕРЖАВНА СЛУЖБА УКРАЇНИ З ПИТАНЬ ГЕОДЕЗІЇ, КАРТОГРАФІЇ ТА
КАДАСТРУ

Головне управління Держгеокадастру у Кіровоградській області

вул. Академіка Корольова, 26. м. Кіровоград, 25030, тел. (0522) 34-61-44, факс 34-61-39

E-mail: kirovohrad@land.gov.ua Кап СДРПОУ 39767636

14.03.2016 11-1431/14-16-СГ
НАКАЗ

**Про надання дозволу на
розроблення документації
із землеустрою**

Відповідно до статей 15¹, 116, 118, 121, 122 та 186 Земельного кодексу України, Положення про Головне управління Держгеокадастру у Кіровоградській області, затвердженого наказом Держгеокадастру від 03.03.2015 року № 20.

НАКАЗУЮ:

1. Надати Тімушу Павлу Олександровичу дозвіл на розроблення проекту землеустрою щодо відведення земельної ділянки у власність із земель сільськогосподарського призначення державної власності, що перебувають у запасі, розташованої на території Гайворонського району Долинівської сільської ради. Орієнтовний розмір земельної ділянки 1,5008 га, у тому числі: 1,5008 га рілля, із цільовим призначенням – для ведення особистого селянського господарства.

2. Розроблений проект землеустрою щодо відведення земельної ділянки у власність підлягає погодженню та затвердженню відповідно до вимог чинного законодавства.

3. Керівнику відділу Держгеокадастру у Гайворонському районі при надходженні проекту землеустрою щодо відведення земельної ділянки у власність забезпечити в установленому законодавством порядку:

3.1. погодження проекту землеустрою щодо відведення земельної ділянки у власність;

3.2. реєстрацію земельної ділянки у Державному земельному кадастрі.

4. Контроль за виконанням цього наказу залишаю за собою.

В.о. начальника
Головного управління

Чувпило В.В.





ДЕРЖАВНА СЛУЖБА УКРАЇНИ З ПИТАНЬ ГЕОДЕЗІЇ, КАРТОГРАФІЇ ТА
КАДАСТРУ

Головне управління Держгеокадастру у Кіровоградській області

вул. Академіка Корольова, 26, м. Кіровоград, 25030, тел. (0522) 34-61-44, факс 34-61-39

E-mail: kirovohrad@land.gov.ua Код ЄДРПОУ 39767636

14.03.2016 11-1432/14-16-СГ **НАКАЗ**

**Про надання дозволу на
розроблення документації
із землеустрою**

Відповідно до статей 15-1, 116, 118, 121, 122 та 186 Земельного кодексу України, Положення про Головне управління Держгеокадастру у Кіровоградській області, затвердженого наказом Держгеокадастру від 03.03.2015 року № 20

НАКАЗУЮ:

1. Надати Кондратюку Василю Володимировичу дозвіл на розроблення проекту землеустрою щодо відведення земельної ділянки у власність із земель сільськогосподарського призначення державної власності, що перебувають у резервному фонді, розташовані на території Новгородківського району Куцівської сільської ради. Орієнтовний розмір земельної ділянки 2,0000 га, у тому числі: 2,0000 га – рілля, із цільовим призначенням - для ведення особистого селянського господарства.

2. Розроблений проект землеустрою щодо відведення земельної ділянки у власність підлягає погодженню та затвердженню відповідно до вимог чинного законодавства.

3. Керівнику відділу Держгеокадастру у Новгородківському районі при надходженні проекту землеустрою щодо відведення земельної ділянки у власність забезпечити в установленому законодавством порядку:

3.1. погодження проекту землеустрою щодо відведення земельної ділянки у власність;

3.2. реєстрацію земельної ділянки у Державному земельному кадастрі.

4. Контроль за виконанням цього наказу залишаю за собою.

**В.о. начальника
Головного управління**

Чувпило В.В.





ДЕРЖАВНА СЛУЖБА УКРАЇНИ З ПИТАНЬ ГЕОДЕЗІЇ, КАРТОГРАФІЇ ТА
КАДАСТРУ

Головне управління Держгеокадастру у Кіровоградській області

вул.АкадемікаКорольова, 26, м.Кіровоград, 25030, тел.(0522) 34-61-44, факс 34-61-39

E-mail:kirovohrad@land.gov.uaКодЄДРПОУ 39767636

14.03.2016 11-1433/14-16-СГ **НАКАЗ**

**Про надання дозволу на
розроблення документації
із землеустрою**

Відповідно до статей 15-1, 116, 118, 121, 122 та 186 Земельного кодексу України, Положення про Головне управління Держгеокадастру у Кіровоградській області, затвердженого наказом Держгеокадастру від 03.03.2015 року № 20

НАКАЗУЮ:

1. Надати Люстику Андрію Юрійовичу дозвіл на розроблення проекту землеустрою щодо відведення земельної ділянки у власність із земель сільськогосподарського призначення державної власності, що перебувають у запасі, розташованої на території Новгородківського району Новоандріївської сільської ради. Орієнтовний розмір земельної ділянки 2,0000 га, у тому числі: 2,0000 га – пасовище, із цільовим призначенням - для ведення особистого селянського господарства.

2. Розроблений проект землеустрою щодо відведення земельної ділянки у власність підлягає погодженню та затвердженню відповідно до вимог чинного законодавства.

3. Керівнику відділу Держгеокадастру у Новгородківському районі при надходженні проекту землеустрою щодо відведення земельної ділянки у власність забезпечити в установленому законодавством порядку:

3.1. погодження проекту землеустрою щодо відведення земельної ділянки у власність;

3.2. реєстрацію земельної ділянки у Державному земельному кадастрі.

4. Контроль за виконанням цього наказу залишаю за собою.

**В.о. начальника
Головного управління**

Чувпило В.В.





ДЕРЖАВНА СЛУЖБА УКРАЇНИ З ПИТАНЬ ГЕОДЕЗІЇ, КАРТОГРАФІЇ ТА
КАДАСТРУ

Головне управління Держгеокадастру у Кіровоградській області

вул. Академіка Корольова, 26, м. Кіровоград, 25030, тел. (0522) 34-61-44, факс 34-61-39

E-mail: kirovohrad@land.gov.ua Код ЄДРПОУ 39767636

14.03.2016 11-1434/14-16-СГ **НАКАЗ**

**Про надання дозволу на
розроблення документації
із землеустрою**

Відповідно до статей 15-1, 116, 118, 121, 122 та 186 Земельного кодексу України, Положення про Головне управління Держгеокадастру у Кіровоградській області, затвердженого наказом Держгеокадастру від 03.03.2015 року № 20

НАКАЗУЮ:

1. Надати Іщенку Сергію Миколайовичу дозвіл на розроблення проекту землеустрою щодо відведення земельної ділянки у власність із земель сільськогосподарського призначення державної власності, що перебувають у резервному фонді, розташовані на території Новгородківського району Куцівської сільської ради. Орієнтовний розмір земельної ділянки 2,0000 га, у тому числі: 2,0000 га – рілля, із цільовим призначенням - для ведення особистого селянського господарства.

2. Розроблений проект землеустрою щодо відведення земельної ділянки у власність підлягає погодженню та затвердженню відповідно до вимог чинного законодавства.

3. Керівнику Відділу Держгеокадастру у Новгородківському районі при надходженні проекту землеустрою щодо відведення земельної ділянки у власність забезпечити в установленому законодавством порядку:

3.1. погодження проекту землеустрою щодо відведення земельної ділянки у власність;

3.2. реєстрацію земельної ділянки у Державному земельному кадастрі.

4. Контроль за виконанням цього наказу залишаю за собою.

В.о. начальника
Головного управління

Чувпило В.В.





ДЕРЖАВНА СЛУЖБА УКРАЇНИ З ПИТАНЬ ГЕОДЕЗІЇ, КАРТОГРАФІЇ ТА
КАДАСТРУ

Головне управління Держгеокадастру у Кіровоградській області

вул. Академіка Корольова, 26, м. Кіровоград, 25030, тел. (0522) 34-61-44, факс 34-61-39

E-mail: kirovohrad@land.gov.ua Код ЄДРПОУ 39767636

14.03.2016 11-1435/14-16-СГ **НАКАЗ**

**Про надання дозволу на
розроблення документації
із землеустрою**

Відповідно до статей 15¹, 116, 118, 121, 122 та 186 Земельного кодексу України, Положення про Головне управління Держгеокадастру у Кіровоградській області, затвердженого наказом Держгеокадастру від 03.03.2015 року № 20.

НАКАЗУЮ:

1. Надати Кирилюку Олександрю Онисимовичу дозвіл на розроблення проекту землеустрою щодо відведення земельної ділянки у власність із земель сільськогосподарського призначення державної власності, що перебувають у резервному фонді, розташовані на території Гайворонського району Долинівської сільської ради. Орієнтовний розмір земельної ділянки 1,5058 га, у тому числі: 1,5058 га рілля, із цільовим призначенням – для ведення особистого селянського господарства.

2. Розроблений проект землеустрою щодо відведення земельної ділянки у власність підлягає погодженню та затвердженню відповідно до вимог чинного законодавства.

3. Керівнику відділу Держгеокадастру у Гайворонському районі при надходженні проекту землеустрою щодо відведення земельної ділянки у власність забезпечити в установленому законодавством порядку:

3.1. погодження проекту землеустрою щодо відведення земельної ділянки у власність;

3.2. реєстрацію земельної ділянки у Державному земельному кадастрі.

4. Контроль за виконанням цього наказу залишаю за собою.

В.о. начальника
Головного управління

Чувпило В.В.





ДЕРЖАВНА СЛУЖБА УКРАЇНИ З ПИТАНЬ ГЕОДЕЗІЇ, КАРТОГРАФІЇ ТА
КАДАСТРУ

Головне управління Держгеокадастру у Кіровоградській області

вул.Академіка Корольова, 26, м.Кіровоград, 25030, тел.(0522) 34-61-44, факс 34-61-39

E-mail: kirovohrad@land.gov.ua Код ЄДРПОУ 39767636

14.03.2016 11-1436/14-16-СГ **НАКАЗ**

**Про затвердження документації
із землеустрою та надання
земельної ділянки у власність
без зміни цільового призначення**

Відповідно до статей 15¹, 20, 118, 122, 207 та 208 Земельного кодексу України, Положення про Головне управління Держгеокадастру у Кіровоградській області, затвердженого наказом Держгеокадастру від 03.03.2015 року № 20

НАКАЗУЮ:

1. Затвердити проект землеустрою щодо відведення земельної ділянки у власність для ведення особистого селянського господарства на території Копенкуватської сільської ради Новоархангельського району.
2. Надати Кравчуку Сергію Павловичу у власність земельну ділянку площею 2,0000 га, в тому числі: 2,0000 га - пасовище (кадастровий номер 3523682200:02:000:2007) із земель сільськогосподарського призначення державної власності, що перебувають у запасі без зміни цільового призначення для ведення особистого селянського господарства, розташовану на території Копенкуватської сільської ради Новоархангельського району.
3. Право власності на земельну ділянку (кадастровий номер 3523682200:02:000:2007) виникає з моменту державної реєстрації цього права та оформлюється відповідно до Закону України "Про державну реєстрацію речових прав на нерухоме майно та їх обтяжень".
5. Контроль за виконанням цього наказу залишаю за собою.

В.о.начальника
Головного управління

В.В.Чувпило





ДЕРЖАВНА СЛУЖБА УКРАЇНИ З ПИТАНЬ ГЕОДЕЗІЇ, КАРТОГРАФІЇ ТА
КАДАСТРУ

Головне управління Держгеокадастру у Кіровоградській області

вул.Академіка Корольова, 26, м.Кіровоград, 25030, тел.(0522) 34-61-44, факс 34-61-39

E-mail: kirovohrad@land.gov.ua Код ЄДРПОУ 39767636

14.03.2016 11-1437/14-16-СГ **НАКАЗ**

**Про надання дозволу на
розроблення документації
із землеустрою**

Відповідно до статей 15¹, 116, 118, 121, 122 та 186 Земельного кодексу України, Положення про Головне управління Держгеокадастру у Кіровоградській області, затвердженого наказом Держгеокадастру від 03.03.2015 року № 20.

НАКАЗУЮ:

1. Надати Юськову Володимирі Антоновичу дозвіл на розроблення проекту землеустрою щодо відведення земельної ділянки у власність із земель сільськогосподарського призначення державної власності, що перебувають у резервному фонді, розташовані на території Гайворонського району Долинівської сільської ради. Орієнтовний розмір земельної ділянки 1,5024 га, у тому числі: 1,5024 га рілля, із цільовим призначенням – для ведення особистого селянського господарства.

2. Розроблений проект землеустрою щодо відведення земельної ділянки у власність підлягає погодженню та затвердженню відповідно до вимог чинного законодавства.

3. Керівнику відділу Держгеокадастру у Гайворонському районі при надходженні проекту землеустрою щодо відведення земельної ділянки у власність забезпечити в установленому законодавством порядку:

3.1. погодження проекту землеустрою щодо відведення земельної ділянки у власність;

3.2. реєстрацію земельної ділянки у Державному земельному кадастрі.

4. Контроль за виконанням цього наказу залишаю за собою.

В.о. начальника
Головного управління

Чувпило В.В.





ДЕРЖАВНА СЛУЖБА УКРАЇНИ З ПИТАНЬ ГЕОДЕЗІЇ, КАРТОГРАФІЇ ТА
КАДАСТРУ

Головне управління Держгеокадастру у Кіровоградській області

вул. Академіка Корольова, 26, м. Кіровоград, 25030, тел. (0522) 34-61-44, факс 34-61-39

E-mail: kirovohrad@land.gov.ua Код ЄДРПОУ 39767636

14.03.2016 11-1438/14-16-**НАКАЗ**

**Про надання дозволу на
розроблення документації
із землеустрою**

Відповідно до статей 15¹, 116, 118, 121, 122 та 186 Земельного кодексу України, Положення про Головне управління Держгеокадастру у Кіровоградській області, затвердженого наказом Держгеокадастру від 03.03.2015 року № 20.

НАКАЗУЮ:

1. Надати Яценку Якову Васильовичу дозвіл на розроблення проекту землеустрою щодо відведення земельної ділянки у власність із земель сільськогосподарського призначення державної власності, що перебувають у запасі, розташованої на території Гайворонського району Заваллівської сільської ради. Орієнтовний розмір земельної ділянки 1,5008 га, у тому числі: 1,5008 га рілля, із цільовим призначенням – для ведення особистого селянського господарства.

2. Розроблений проект землеустрою щодо відведення земельної ділянки у власність підлягає погодженню та затвердженню відповідно до вимог чинного законодавства.

3. Керівнику відділу Держгеокадастру у Гайворонському районі при надходженні проекту землеустрою щодо відведення земельної ділянки у власність забезпечити в установленому законодавством порядку:

3.1. погодження проекту землеустрою щодо відведення земельної ділянки у власність;

3.2. реєстрацію земельної ділянки у Державному земельному кадастрі.

4. Контроль за виконанням цього наказу залишаю за собою.

В.о. начальника
Головного управління

Чувпило В.В.





ДЕРЖАВНА СЛУЖБА УКРАЇНИ З ПИТАНЬ ГЕОДЕЗІЇ, КАРТОГРАФІЇ ТА
КАДАСТРУ

Головне управління Держгеокадастру у Кіровоградській області

вул. Академіка Корольова, 26, м. Кіровоград, 25030, тел. (0522) 34-61-44, факс 34-61-39

E-mail: kirovohrad@land.gov.ua Код ЄДРПОУ 39767636

14.03.2016 11-1439/14-16-СГ **НАКАЗ**

**Про затвердження документації
із землеустрою та надання
земельної ділянки у власність
без зміни цільового призначення**

Відповідно до статей 15¹, 20, 116, 118, 121, 122 та 186 Земельного кодексу України, Положення про Головного управління Держгеокадастру у Кіровоградській області, затвердженого наказом Держгеокадастру від 03.03.2015 року № 20.

НАКАЗУЮ:

1. Затвердити проект землеустрою щодо відведення земельної ділянки у власність для індивідуального садівництва, на території Кіровоградського району Степової сільської ради.

2. Надати Болсун Світлані Андріївні у власність земельну ділянку площею 0,1053 га, в тому числі: 0,1053 га - під багаторічними насадженнями, (кадастровий номер 3522587400:02:000:0005) із земель сільськогосподарського призначення державної власності, що перебувають у запасі, без зміни цільового призначення для індивідуального садівництва, розташовану на території Кіровоградського району Степової сільської ради.

3. Право власності на земельну ділянку (кадастровий номер 3522587400:02:000:0005) виникає з моменту державної реєстрації цього права та оформлюється відповідно до Закону України "Про державну реєстрацію речових прав на нерухоме майно та їх обтяжень".

4. Контроль за виконанням цього наказу залишаю за собою.

В.о. начальника Головного управління

Чувпило В.В.





ДЕРЖАВНА СЛУЖБА УКРАЇНИ З ПИТАНЬ ГЕОДЕЗІЇ, КАРТОГРАФІЇ ТА
КАДАСТРУ

Головне управління Держгеокадастру у Кіровоградській області

вул.Академіка Корольова, 26, м.Кіровоград, 25030, тел.(0522) 34-61-44, факс 34-61-39

E-mail: kirovohrad@land.gov.ua Код ЄДРПОУ 39767636

14.03.2016 11-1440/14-16-СГ **НАКАЗ**

**Про затвердження документації
із землеустрою та надання
земельної ділянки у власність
без зміни цільового призначення**

Відповідно до статей 15¹, 20, 116, 118, 121, 122 Земельного кодексу України, Положення про Головне управління Держгеокадастру у Кіровоградській області, затвердженого наказом Держгеокадастру від 03.03.2015 року № 20.

НАКАЗУЮ:

1. Затвердити проект землеустрою щодо відведення земельної ділянки у власність для ведення особистого селянського господарства на території Компаніївського району Компаніївської селищної ради.

2. Надати Логовському Ігорю Вікторовичу у власність земельну ділянку площею 1,5000 га, в тому числі: пасовища площею 1,5000 га, (кадастровий номер 3522855100:02:000:5359) із земель сільськогосподарського призначення державної власності, що перебувають у запасі без зміни цільового призначення для ведення особистого селянського господарства, розташовану на території Компаніївського району Компаніївської селищної ради.

3. Право власності на земельну ділянку (кадастровий номер 3522855100:02:000:5359) виникає з моменту державної реєстрації цього права та оформлюється відповідно до Закону України "Про державну реєстрацію речових прав на нерухоме майно та їх обтяжень".

4. Контроль за виконанням цього наказу залишаю за собою.

В.о. начальника
Головного управління

Чувпило В.В.





ДЕРЖАВНА СЛУЖБА УКРАЇНИ З ПИТАНЬ ГЕОДЕЗІЇ, КАРТОГРАФІЇ ТА
КАДАСТРУ

Головне управління Держгеокадастру у Кіровоградській області

вул.Академіка Корольова, 26, м.Кіровоград, 25030, тел.(0522) 34-61-44, факс 34-61-39

E-mail: kirovohrad@land.gov.ua Код ЄДРПОУ 39767636

14.03.2016 11-1441/14-16-~~НАКАЗ~~

**Про надання дозволу на
розроблення документації
із землеустрою**

Відповідно до статей 15¹, 116, 118, 121, 122 та 186 Земельного кодексу України, Положення про Головне управління Держгеокадастру у Кіровоградській області, затвердженого наказом Держгеокадастру від 03.03.2015 року № 20.

НАКАЗУЮ:

1. Надати Костюку Артему Володимировичу дозвіл на розроблення проекту землеустрою щодо відведення земельної ділянки у власність із земель сільськогосподарського призначення державної власності, що перебувають у запасі, розташованої на території Гайворонського району Заваллівської сільської ради. Орієнтовний розмір земельної ділянки 1,5000 га, у тому числі: 1,5000 га рілля, із цільовим призначенням – для ведення особистого селянського господарства.

2. Розроблений проект землеустрою щодо відведення земельної ділянки у власність підлягає погодженню та затвердженню відповідно до вимог чинного законодавства.

3. Керівнику відділу Держгеокадастру у Гайворонському районі при надходженні проекту землеустрою щодо відведення земельної ділянки у власність забезпечити в установленому законодавством порядку:

3.1. погодження проекту землеустрою щодо відведення земельної ділянки у власність;

3.2. реєстрацію земельної ділянки у Державному земельному кадастрі.

4. Контроль за виконанням цього наказу залишаю за собою.

В.о. начальника
Головного управління

Чувпило В.В.





ДЕРЖАВНА СЛУЖБА УКРАЇНИ З ПИТАНЬ ГЕОДЕЗІЇ, КАРТОГРАФІЇ ТА
КАДАСТРУ

Головне управління Держгеокадастру у Кіровоградській області

вул.Академіка Корольова, 26, м.Кіровоград, 25030, тел.(0522) 34-61-44, факс 34-61-39

E-mail: kirovohrad@land.gov.ua Код ЄДРПОУ 39767636

14.03.2016 11-1442/14-16-СГ **НАКАЗ**

**Про затвердження документації
із землеустрою та надання
земельної ділянки у власність
без зміни цільового призначення**

Відповідно до статей 15¹, 20, 116, 118, 121, 122 Земельного кодексу України, Положення про Головне управління Держгеокадастру у Кіровоградській області, затвердженого наказом Держгеокадастру від 03.03.2015 року № 20.

НАКАЗУЮ:

1. Затвердити проект землеустрою щодо відведення земельної ділянки у власність для ведення особистого селянського господарства на території Ульяновського району Новоселицької сільської ради.

2. Надати Островському Володимирі Йосиповичу у власність земельну ділянку площею 2,0000 га, в тому числі: рілля площею 2,0000 га, (кадастровий номер 3525586000:02:000:5161) із земель сільськогосподарського призначення державної власності, що перебувають у запасі без зміни цільового призначення для ведення особистого селянського господарства, розташовану на території Ульяновського району Новоселицької сільської ради.

3. Право власності на земельну ділянку (кадастровий номер 3525586000:02:000:5161) виникає з моменту державної реєстрації цього права та оформлюється відповідно до Закону України "Про державну реєстрацію речових прав на нерухоме майно та їх обтяжень".

4. Контроль за виконанням цього наказу залишаю за собою.

В.о. начальника
Головного управління

Чувпило В.В.





ДЕРЖАВНА СЛУЖБА УКРАЇНИ З ПИТАНЬ ГЕОДЕЗІЇ, КАРТОГРАФІЇ ТА
КАДАСТРУ

Головне управління Держгеокадастру у Кіровоградській області

вул.Академіка Корольова, 26, м.Кіровоград, 25030, тел.(0522) 34-61-44, факс 34-61-39

E-mail: kirovohrad@land.gov.ua Код ЄДРПОУ 39767636

14.03.2016 11-1443/14-16-**НАКАЗ**

**Про надання дозволу на
розроблення документації
із землеустрою**

Відповідно до статей 15¹, 116, 118, 121, 122 та 186 Земельного кодексу України, Положення про Головне управління Держгеокадастру у Кіровоградській області, затвердженого наказом Держгеокадастру від 03.03.2015 року № 20.

НАКАЗУЮ:

1. Надати Малиновському Олександровичу Володимировичу дозвіл на розроблення проекту землеустрою щодо відведення земельної ділянки у власність із земель сільськогосподарського призначення державної власності, що перебувають у резервному фонді, розташованої на території Гайворонського району Соломіївської сільської ради. Орієнтовний розмір земельної ділянки 2,0000 га, у тому числі: 2,0000 га рілля, із цільовим призначенням – для ведення особистого селянського господарства.

2. Розроблений проект землеустрою щодо відведення земельної ділянки у власність підлягає погодженню та затвердженню відповідно до вимог чинного законодавства.

3. Керівнику відділу Держгеокадастру у Гайворонському районі при надходженні проекту землеустрою щодо відведення земельної ділянки у власність забезпечити в установленому законодавством порядку:

3.1. погодження проекту землеустрою щодо відведення земельної ділянки у власність;

3.2. реєстрацію земельної ділянки у Державному земельному кадастрі.

4. Контроль за виконанням цього наказу залишаю за собою.

В.о. начальника
Головного управління

Чупило В.В.





ДЕРЖАВНА СЛУЖБА УКРАЇНИ З ПИТАНЬ ГЕОДЕЗІЇ, КАРТОГРАФІЇ ТА
КАДАСТРУ

Головне управління Держгеокадастру у Кіровоградській області

вул.Академіка Корольова, 26, м.Кіровоград, 25030, тел.(0522) 34-61-44, факс 34-61-39

E-mail: kirovohrad@land.gov.ua Код ЄДРПОУ 39767636

14.03.2016 11-1444/14-16-СГ **НАКАЗ**

**Про затвердження документації
із землеустрою та надання
земельної ділянки у власність
без зміни цільового призначення**

Відповідно до статей 15¹, 20, 116, 118, 121, 122 Земельного кодексу України, Положення про Головне управління Держгеокадастру у Кіровоградській області, затвердженого наказом Держгеокадастру від 03.03.2015 року № 20.

НАКАЗУЮ:

1. Затвердити проект землеустрою щодо відведення земельної ділянки у власність для ведення особистого селянського господарства на території Голованівського району Грузької сільської ради.

2. Надати Григорашу Миколі Васильовичу у власність земельну ділянку площею 1,8293 га, в тому числі: рілля площею 1,8293 га, (кадастровий номер 3521480800:02:000:0361) із земель сільськогосподарського призначення державної власності, що перебувають у резервному фонді без зміни цільового призначення для ведення особистого селянського господарства, розташовану на території Голованівського району Грузької сільської ради.

3. Право власності на земельну ділянку (кадастровий номер 3521480800:02:000:0361) виникає з моменту державної реєстрації цього права та оформлюється відповідно до Закону України "Про державну реєстрацію речових прав на нерухоме майно та їх обтяжень".

4. Контроль за виконанням цього наказу залишаю за собою.

В.о. начальника
Головного управління

Чувпило В.В.





ДЕРЖАВНА СЛУЖБА УКРАЇНИ З ПИТАНЬ ГЕОДЕЗІЇ, КАРТОГРАФІЇ ТА
КАДАСТРУ

Головне управління Держгеокадастру у Кіровоградській області

вул.Академіка Корольова, 26, м.Кіровоград, 25030, тел.(0522) 34-61-44, факс 34-61-39

E-mail: kirovohrad@land.gov.ua Код ЄДРПОУ 39767636

14.03.2016 11-1445/14-16-СГ **НАКАЗ**

**Про затвердження документації
із землеустрою та надання
земельної ділянки у власність
без зміни цільового призначення**

Відповідно до статей 15¹, 20, 116, 118, 121, 122 Земельного кодексу України, Положення про Головне управління Держгеокадастру у Кіровоградській області, затвердженого наказом Держгеокадастру від 03.03.2015 року № 20.

НАКАЗУЮ:

1. Затвердити проект землеустрою щодо відведення земельної ділянки у власність для ведення особистого селянського господарства на території Новгородківського району Верблюзької сільської ради.

2. Надати Григіру Валерію Григоровичу у власність земельну ділянку площею 2,0000 га, в тому числі: рілля площею 2,0000 га, (кадастровий номер 3523480400:02:001:5020) із земель сільськогосподарського призначення державної власності, що перебувають у запасі без зміни цільового призначення для ведення особистого селянського господарства, розташовану на території Новгородківського району Верблюзької сільської ради.

3. Право власності на земельну ділянку (кадастровий номер 3523480400:02:001:5020) виникає з моменту державної реєстрації цього права та оформлюється відповідно до Закону України "Про державну реєстрацію речових прав на нерухоме майно та їх обтяжень".

4. Контроль за виконанням цього наказу залишаю за собою.

В.о. начальника
Головного управління

Чувпило В.В.

Головне управління Держгеокадастру у Кіровоградській області
11-1445/14-16-СГ від 14.03.2016





ДЕРЖАВНА СЛУЖБА УКРАЇНИ З ПИТАНЬ ГЕОДЕЗІЇ, КАРТОГРАФІЇ ТА
КАДАСТРУ

Головне управління Держгеокадастру у Кіровоградській області

вул. Академіка Корольова, 26, м. Кіровоград, 25030, тел. (0522) 34-61-44, факс 34-61-39

E-mail: kirovohrad@land.gov.ua Код ЄДРПОУ 39767636

14.03.2016 11-1446/14-16-СГ **НАКАЗ**

**Про надання дозволу на
розроблення документації
із землеустрою**

Відповідно до статей 15-1, 116, 118, 121, 122 та 186 Земельного кодексу України, Положення про Головне управління Держгеокадастру у Кіровоградській області, затвердженого наказом Держгеокадастру від 03.03.2015 року № 20

НАКАЗУЮ:

1. Надати Беньку Роману Івановичу дозвіл на розроблення проекту землеустрою щодо відведення земельної ділянки у власність із земель сільськогосподарського призначення державної власності, що перебувають у резервному фонді, розташованої на території Олександрійського району Голоківської сільської ради. Орієнтовний розмір земельної ділянки 2,0000 га, у тому числі: 2,0000 га – ріллі, із цільовим призначенням - для ведення особистого селянського господарства.

2. Розроблений проект землеустрою щодо відведення земельної ділянки у власність підлягає погодженню та затвердженню відповідно до вимог чинного законодавства.

3. Керівнику відділу Держгеокадастру в Олександрійському районі при надходженні проекту землеустрою щодо відведення земельної ділянки у власність забезпечити в установленому законодавством порядку:

3.1. погодження проекту землеустрою щодо відведення земельної ділянки у власність;

3.2. реєстрацію земельної ділянки у Державному земельному кадастрі.

4. Контроль за виконанням цього наказу залишаю за собою.

**В.о. начальника
Головного управління**

Чувпило В.В.





ДЕРЖАВНА СЛУЖБА УКРАЇНИ З ПИТАНЬ ГЕОДЕЗІЇ, КАРТОГРАФІЇ ТА
КАДАСТРУ

Головне управління Держгеокадастру у Кіровоградській області

вул.Академіка Корольова, 26, м.Кіровоград, 25030, тел.(0522) 34-61-44, факс 34-61-39

E-mail: kirovohrad@land.gov.ua Код ЄДРПОУ 39767636

14.03.2016 11-1447/14-16-СГ **НАКАЗ**

**Про затвердження документації
із землеустрою та надання
земельної ділянки у власність
без зміни цільового призначення**

Відповідно до статей 15¹, 20, 116, 118, 121, 122 Земельного кодексу України, Положення про Головне управління Держгеокадастру у Кіровоградській області, затвердженого наказом Держгеокадастру від 03.03.2015 року № 20.

НАКАЗУЮ:

1. Затвердити проект землеустрою щодо відведення земельної ділянки у власність для ведення особистого селянського господарства на території Новгородківського району Новгородківської селищної ради.
2. Надати Луценку Олександру Валерійовичу у власність земельну ділянку площею 2,0000 га, в тому числі: рілля площею 2,0000 га, (кадастровий номер 3523455100:02:001:5044) із земель сільськогосподарського призначення державної власності, що перебувають у запасі без зміни цільового призначення для ведення особистого селянського господарства, розташовану на території Новгородківського району Новгородківської селищної ради.
3. Право власності на земельну ділянку (кадастровий номер 3523455100:02:001:5044) виникає з моменту державної реєстрації цього права та оформлюється відповідно до Закону України "Про державну реєстрацію речових прав на нерухоме майно та їх обтяжень".
4. Контроль за виконанням цього наказу залишаю за собою.

В.о. начальника
Головного управління

Чувпило В.В.





ДЕРЖАВНА СЛУЖБА УКРАЇНИ З ПИТАНЬ ГЕОДЕЗІЇ, КАРТОГРАФІЇ ТА
КАДАСТРУ

Головне управління Держгеокадастру у Кіровоградській області

вул. Академіка Корольова, 26, м. Кіровоград, 25030, тел. (0522) 34-61-44, факс 34-61-39

E-mail: kirovohrad@land.gov.ua Код ЄДРПОУ 39767636

14.03.2016 11-1448/14-16 **НАКАЗ**

**Про затвердження документації
із землеустрою та надання
земельної ділянки у власність
без зміни цільового призначення**

Відповідно до статей 15¹, 20, 116, 118, 121, 122 Земельного кодексу України, Положення про Головне управління Держгеокадастру у Кіровоградській області, затверженого наказом Держгеокадастру від 03.03.2015 № 20.

НАКАЗУЮ:

1. Затвердити проект землеустрою щодо відведення земельної ділянки у власність для ведення особистого селянського господарства на території Солонцюватської сільської ради Бобринецького району.

2. Надати Качуру Віктору Михайловичу у власність земельну ділянку площею 2,0000 га, в тому числі: 2,0000 га - рілля, (кадастровий номер 3520886900:02:000:5224) із земель сільськогосподарського призначення державної власності, що перебувають в запасі без зміни цільового призначення для ведення особистого селянського господарства, розташовану на території Солонцюватської сільської ради Бобринецького району.

3. Право власності на земельну ділянку (кадастровий номер 3520886900:02:000:5224) виникає з моменту державної реєстрації цього права та оформлюється відповідно до Закону України "Про державну реєстрацію речових прав на нерухоме майно та їх обтяжень".

4. Контроль за виконанням цього наказу залишаю за собою.

В.о. начальника
Головного управління

В.В. Чувпило

Головне управління Держгеокадастру у Кіровоградській області
11-1448/14-16-СГ від 14.03.2016





ДЕРЖАВНА СЛУЖБА УКРАЇНИ З ПИТАНЬ ГЕОДЕЗІЇ, КАРТОГРАФІЇ ТА
КАДАСТРУ

Головне управління Держгеокадастру у Кіровоградській області

вул. Академіка Корольова, 26, м. Кіровоград, 25030, тел. (0522) 34-61-44, факс 34-61-39

E-mail: kirovohrad@land.gov.ua Код ЄДРПОУ 39767636

14.03.2016 11-1449/14-16 **НАКАЗ**

**Про затвердження документації
із землеустрою та надання
земельної ділянки у власність
без зміни цільового призначення**

Відповідно до статей 15¹, 20, 116, 118, 121 та 122 Земельного кодексу України, Положення про Головне управління Держгеокадастру у Кіровоградській області, затвердженого наказом Держгеокадастру від 03.03.2015 року № 20.

НАКАЗУЮ:

1. Затвердити проект землеустрою щодо відведення земельної ділянки у власність для ведення особистого селянського господарства на території Бобринецького району Кетрисанівської сільської ради.

2. Надати Зєнову Костянтину Олександровичу у власність земельну ділянку площею 1,9605 га, в тому числі: рілля площею 1,9605 га (кадастровий номер 3520883800:02:000:5073) із земель сільськогосподарського призначення державної власності, що перебувають у запасі без зміни цільового призначення для ведення особистого селянського господарства, розташовану на території Бобринецького району Кетрисанівської сільської ради.

3. Право власності на земельну ділянку (кадастровий номер 3520883800:02:000:5073) виникає з моменту державної реєстрації цього права та оформлюється відповідно до Закону України "Про державну реєстрацію речових прав на нерухоме майно та їх обтяжень".

4. Контроль за виконанням цього наказу залишаю за собою.

В.о. начальника
Головного управління

Чувпило В.В.





ДЕРЖАВНА СЛУЖБА УКРАЇНИ З ПИТАНЬ ГЕОДЕЗІЇ, КАРТОГРАФІЇ ТА
КАДАСТРУ

Головне управління Держгеокадастру у Кіровоградській області

вул.АкадемікаКорольова, 26, м.Кіровоград, 25030, тел.(0522) 34-61-44, факс 34-61-39

E-mail:kirovohrad@land.gov.uaКодЄДРПОУ 39767636

14.03.2016 11-1450/14-16-СГ **НАКАЗ**

**Про надання дозволу на
розроблення документації
із землеустрою**

Відповідно до статей 15¹, 116, 118, 121, 122 та 186 Земельного кодексу України, Положення про Головне управління Держгеокадастру у Кіровоградській області, затвердженого наказом Держгеокадастру від 03.03.2015 року №20

НАКАЗУЮ:

1. Надати Когуту Василю Ярославовичу дозвіл на розроблення проекту землеустрою щодо відведення земельної ділянки у власність із земель сільськогосподарського призначення державної власності, що перебувають у резервному фонді, розташованої на території Новоархангельського району Тернівської сільської ради. Орієнтовний розмір земельної ділянки 2,0000 га, в тому числі: 2,0000 га - ріллі, із цільовим призначенням – для ведення особистого селянського господарства.

2. Розроблений проект землеустрою щодо відведення земельної ділянки у власність підлягає погодженню та затвердженню відповідно до вимог чинного законодавства.

3. Керівнику відділу Держгеокадастру у Новоархангельському районі при надходженні проекту землеустрою щодо відведення земельної ділянки у власність забезпечити в установленному законодавством порядку:

3.1. погодження проекту землеустрою щодо відведення земельної ділянки у власність;

3.2. реєстрацію земельної ділянки у Державному земельному кадастрі.

4. Контроль за виконанням цього наказу залишаю за собою.

В.о. начальника Головного управління

Чувпило В.В.





ДЕРЖАВНА СЛУЖБА УКРАЇНИ З ПИТАНЬ ГЕОДЕЗІЇ, КАРТОГРАФІЇ ТА
КАДАСТРУ

Головне управління Держгеокадастру у Кіровоградській області

вул.Акалеміка Корольова, 26, м.Кіровоград, 25030, тел.(0522) 34-61-44, факс 34-61-39

E-mail: kirovohrad@land.gov.ua Код ЄДРПОУ 39767636

14.03.2016 11-1451/14-16-СГ НАКАЗ

**Про затвердження документації
із землеустрою та надання
земельної ділянки у власність
без зміни цільового призначення**

Відповідно до статей 15¹, 20, 116, 118, 121, 122 Земельного кодексу України, Положення про Головне управління Держгеокадастру у Кіровоградській області, затвердженого наказом Держгеокадастру від 03.03.2015 року № 20.

НАКАЗУЮ:

1. Затвердити проект землеустрою щодо відведення земельної ділянки у власність для ведення особистого селянського господарства, розташовану на території Новомиргородського району Оситнязької сільської ради.

2. Надати Ванденвіну Василю Анатолійовичу у власність земельну ділянку площею 2,0000 га, в тому числі: 2,0000 га - пасовища, (кадастровий номер 3523885200:02:000:5075) із земель сільськогосподарського призначення державної власності, що перебувають у запасі, без зміни цільового призначення для ведення особистого селянського господарства, розташовану на території Новомиргородського району Оситнязької сільської ради.

3. Право власності на земельну ділянку (кадастровий номер 3523885200:02:000:5075) виникає з моменту державної реєстрації цього права та оформлюється відповідно до Закону України "Про державну реєстрацію речових прав на нерухоме майно та їх обтяжень".

4. Контроль за виконанням цього наказу залишаю за собою.

В.о. начальника
Головного управління

Чувпило В.В.





ДЕРЖАВНА СЛУЖБА УКРАЇНИ З ПИТАНЬ ГЕОДЕЗІЇ, КАРТОГРАФІЇ ТА
КАДАСТРУ

Головне управління Держгеокадастру у Кіровоградській області

вул. Академіка Корольова, 26, м. Кіровоград, 25030, тел. (0522) 34-61-44, факс 34-61-39
E-mail: kirovohrad@land.gov.ua Код ЄДРПОУ 39767636

14.03.2016 11-1452/14-16-СГ **НАКАЗ**

**Про затвердження документації
із землеустрою та надання
земельної ділянки у власність
без зміни цільового призначення**

Відповідно до статей 15¹, 20, 118, 122, 207 та 208 Земельного кодексу України, Положення про Головне управління Держгеокадастру у Кіровоградській області, затвердженого наказом Держгеокадастру від 03.03.2015 року № 20.

НАКАЗУЮ:

1. Затвердити проект землеустрою щодо відведення земельної ділянки у власність для ведення особистого селянського господарства на території Новоархангельської селищної ради Новоархангельського району.

2. Надати Гриценку Олександру Григоровичу у власність земельну ділянку площею 2,0000 га, в тому числі: 2,0000 га - пасовище (кадастровий номер 3523655100:02:000:0168) із земель сільськогосподарського призначення державної власності, що перебувають у запасі без зміни цільового призначення для ведення особистого селянського господарства, розташовану на території Новоархангельської селищної ради Новоархангельського району.

3. Право власності на земельну ділянку (кадастровий номер 3523655100:02:000:0168) виникає з моменту державної реєстрації цього права та оформлюється відповідно до Закону України "Про державну реєстрацію речових прав на нерухоме майно та їх обтяжень".

4. Контроль за виконанням цього наказу залишаю за собою.

В.о. начальника
Головного управління

В.В. Чувпило

Головне управління Держгеокадастру у Кіровоградській області
11-1452/14-16-СГ від 14.03.2016





ДЕРЖАВНА СЛУЖБА УКРАЇНИ З ПИТАНЬ ГЕОДЕЗІЇ, КАРТОГРАФІЇ ТА
КАДАСТРУ

Головне управління Держгеокадастру у Кіровоградській області

вул.АкадемікаКорольова, 26, м.Кіровоград, 25030, тел.(0522) 34-61-44, факс 34-61-39

E-mail:kirovohrad@land.gov.uaКодЄДРПОУ 39767636

14.03.2016 11-1453/14-16-СГ **НАКАЗ**

**Про надання дозволу на
розроблення документації
із землеустрою**

Відповідно до статей 15¹, 116, 118, 121, 122 та 186 Земельного кодексу України, Положення про Головне управління Держгеокадастру у Кіровоградській області, затвердженого наказом Держгеокадастру від 03.03.2015 року №20.

НАКАЗУЮ:

1. Надати Штаченку Ігорю Сергійовичу дозвіл на розроблення проекту землеустрою щодо відведення земельної ділянки у власність із земель сільськогосподарського призначення державної власності, що перебувають у запасі, розташованої на території Знам'янського району Мошоринської сільської ради. Орієнтовний розмір земельної ділянки 2,0000га, в тому числі: 2,0000 га – рілля, із цільовим призначенням – для ведення особистого селянського господарства.

2. Розроблений проект землеустрою щодо відведення земельної ділянки у власність підлягає погодженню та затвердженню відповідно до вимог чинного законодавства.

3. Керівнику управління Держгеокадастру в Знам'янському районі при надходженні проекту землеустрою щодо відведення земельної ділянки у власність забезпечити в установленому законодавством порядку:

3.1. погодження проекту землеустрою щодо відведення земельної ділянки у власність ;

3.2. реєстрацію земельної ділянки у Державному земельному кадастрі.

4. Контроль за виконанням цього наказу залишаю за собою.

В.о. начальника Головного управління

Чувпило В.В.





ДЕРЖАВНА СЛУЖБА УКРАЇНИ З ПИТАНЬ ГЕОДЕЗІЇ, КАРТОГРАФІЇ ТА
КАДАСТРУ

Головне управління Держгеокадастру у Кіровоградській області

вул. Академіка Корольова, 26, м. Кіровоград, 25030, тел. (0522) 34-61-44, факс 34-61-39

E-mail: kirovohrad@land.gov.ua Код ЄДРПОУ 39767636

14.03.2016 11-1454/14-16-СГ **НАКАЗ**

**Про надання дозволу на
розроблення документації
із землеустрою**

Відповідно до статей 15¹, 116, 118, 121, 122 та 186 Земельного кодексу України, Положення про Головне управління Держгеокадастру у Кіровоградській області, затвердженого наказом Держгеокадастру від 03.03.2015 року №20.

НАКАЗУЮ:

1. Надати Ларіонову Вадиму Васильовичу дозвіл на розроблення проекту землеустрою щодо відведення земельної ділянки у власність із земель сільськогосподарського призначення державної власності, що перебувають у запасі, розташованої на території Знам'янського району Петрівської сільської ради. Орієнтовний розмір земельної ділянки 2,0000га, в тому числі: 2,0000 га – рілля, із цільовим призначенням – для ведення особистого селянського господарства.

2. Розроблений проект землеустрою щодо відведення земельної ділянки у власність підлягає погодженню та затвердженню відповідно до вимог чинного законодавства.

3. Керівнику управління Держгеокадастру в Знам'янському районі при надходженні проекту землеустрою щодо відведення земельної ділянки у власність забезпечити в установленому законодавством порядку:

3.1. погодження проекту землеустрою щодо відведення земельної ділянки у власність;

3.2. реєстрацію земельної ділянки у Державному земельному кадастрі.

4. Контроль за виконанням цього наказу залишаю за собою.

В.о. начальника Головного управління

Чувпило В.В.





ДЕРЖАВНА СЛУЖБА УКРАЇНИ З ПИТАНЬ ГЕОДЕЗІЇ, КАРТОГРАФІЇ ТА
КАДАСТРУ

Головне управління Держгеокадастру у Кіровоградській області

вул. Академіка Корольова, 26, м. Кіровоград, 25030, тел. (0522) 34-61-44, факс 34-61-39

E-mail: kirovohrad@land.gov.ua Код ЄДРПОУ 39767636

14.03.2016 11-1455/14-16-СГ **НАКАЗ**

**Про надання дозволу на
розроблення документації
із землеустрою**

Відповідно до статей 15¹, 116, 118, 122 та 186 Земельного кодексу України, Положення про Головне управління Держгеокадастру у Кіровоградській області, затвердженого наказом Держгеокадастру від 03.03.2015 року № 20,

НАКАЗУЮ:

1. Надати Ломачі Олександрю Миколайовичу дозвіл на розроблення проекту землеустрою щодо відведення земельної ділянки у власність із земель сільськогосподарського призначення державної власності, що перебувають у резерві, розташованої на території Бандурівської сільської ради Олександрійського району Кіровоградської області. Орієнтовний розмір земельної ділянки 2,0000 га - ріллі, із цільовим призначенням – для ведення особистого селянського господарства.

2. Розроблений проект землеустрою щодо відведення земельної ділянки у власність підлягає погодженню та затвердженню відповідно до вимог чинного законодавства.

3. Керівнику управління Держгеокадастру в Олександрійському районі при надходженні проекту землеустрою щодо відведення земельної ділянки у власність забезпечити в установленному законодавством порядку:

3.1. погодження проекту землеустрою щодо відведення земельної ділянки у власність;

3.2. реєстрацію земельної ділянки у Державному земельному кадастрі.

4. Контроль за виконанням цього наказу залишаю за собою.

В.о. начальника Головного управління

Чувпило В.В.





ДЕРЖАВНА СЛУЖБА УКРАЇНИ З ПИТАНЬ ГЕОДЕЗІЇ, КАРТОГРАФІЇ ТА
КАДАСТРУ

Головне управління Держгеокадастру у Кіровоградській області

вул. Академіка Корольова, 26, м. Кіровоград, 25030, тел. (0522) 34-61-44, факс 34-61-39

E-mail: kirovohrad@land.gov.ua Код ЄДРПОУ 39767636

14.03.2016 11-1456/14-16-СГ **НАКАЗ**

**Про надання дозволу на
розроблення документації
із землеустрою**

Відповідно до статей 15¹, 116, 118, 121, 122 та 186 Земельного кодексу України, Положення про Головне управління Держгеокадастру у Кіровоградській області, затвердженого наказом Держгеокадастру від 03.03.2015 року №20,

НАКАЗУЮ:

1. Надати Кармазину Роману Петровичу дозвіл на розроблення проекту землеустрою щодо відведення земельної ділянки у власність із земель сільськогосподарського призначення державної власності, що перебувають у запасі, розташованої на території Туріянської сільської ради Новомиргородського району Кіровоградської області. Орієнтовний розмір земельної ділянки 2,0000 га, в тому числі: 2,0000 га - ріллі, із цільовим призначенням – для ведення особистого селянського господарства.

2. Розроблений проект землеустрою щодо відведення земельної ділянки у власність підлягає погодженню та затвердженню відповідно до вимог чинного законодавства.

3. Керівнику відділу Держгеокадастру в Новомиргородському районі при надходженні проекту землеустрою щодо відведення земельної ділянки у власність забезпечити в установленному законодавством порядку:

3.1. погодження проекту землеустрою щодо відведення земельної ділянки у власність;

3.2. реєстрацію земельної ділянки у Державному земельному кадастрі.

4. Контроль за виконанням цього наказу залишаю за собою.

В.о. начальника Головного управління

Чувпило В.В.





ДЕРЖАВНА СЛУЖБА УКРАЇНИ З ПИТАНЬ ГЕОДЕЗІЇ, КАРТОГРАФІЇ ТА
КАДАСТРУ

Головне управління Держгеокадастру у Кіровоградській області

вул.АкадемікаКорольова, 26, м.Кіровоград, 25030, тел.(0522) 34-61-44, факс 34-61-39

E-mail:kirovohrad@land.gov.uaКодЄДРПОУ 39767636

14.03.2016 11-1457/14-16-СГ **НАКАЗ**

**Про надання дозволу на
розроблення документації
із землеустрою**

Відповідно до статей 15¹, 116, 118, 122 та 186 Земельного кодексу України, Положення про Головне управління Держгеокадастру у Кіровоградській області, затвердженого наказом Держгеокадастру від 03.03.2015 року № 20,

НАКАЗУЮ:

1. Надати Плисці Сергію Олександровичу дозвіл на розроблення проекту землеустрою щодо відведення земельної ділянки у власність із земель сільськогосподарського призначення державної власності, що перебувають у запасі, розташованої на території Новгородківської селищної ради Новгородківського району Кіровоградської області. Орієнтовний розмір земельної ділянки 1,0000 га - рілля, із цільовим призначенням – для ведення особистого селянського господарства.

2. Розроблений проект землеустрою щодо відведення земельної ділянки у власність підлягає погодженню та затвердженню відповідно до вимог чинного законодавства.

3. Керівнику відділу Держгеокадастру у Новгородківському районі при надходженні проекту землеустрою щодо відведення земельної ділянки у власність забезпечити в установленому законодавством порядку:

3.1. погодження проекту землеустрою щодо відведення земельної ділянки у власність;

3.2. реєстрацію земельної ділянки у Державному земельному кадастрі.

4. Контроль за виконанням цього наказу залишаю за собою.

В.о. начальника Головного управління

Чувпило В.В.





ДЕРЖАВНА СЛУЖБА УКРАЇНИ З ПИТАНЬ ГЕОДЕЗІЇ, КАРТОГРАФІЇ ТА
КАДАСТРУ

Головне управління Держгеокадастру у Кіровоградській області

вул. Академіка Корольова, 26, м. Кіровоград, 25030, тел. (0522) 34-61-44, факс 34-61-39

E-mail: kirovohrad@land.gov.ua Код ЄДРПОУ 39767636

14.03.2016 11-1458/14-16-СГ **НАКАЗ**

**Про надання дозволу на
розроблення документації
із землеустрою**

Відповідно до статей 15¹, 116, 118, 121, 122 та 186 Земельного кодексу України, Положення про Головне управління Держгеокадастру у Кіровоградській області, затвердженого наказом Держгеокадастру від 03.03.2015 року № 20

НАКАЗУЮ:

1. Надати гр. Белікову Олексію Олександровичу дозвіл на розроблення проекту землеустрою щодо відведення земельної ділянки у власність із земель сільськогосподарського призначення державної власності, яка перебуває в запасі на території Куцівської сільської ради (за межами населеного пункту), Новгородківського району, Кіровоградської області. Орієнтовний розмір земельної ділянки 2,0000 га, в тому числі: 2,0000 га – рілля, із цільовим призначенням – для ведення особистого селянського господарства.

2. Розроблений проект землеустрою щодо відведення земельної ділянки у власність підлягає погодженню та затвердженню відповідно до вимог чинного законодавства.

3. Керівнику відділу Держгеокадастру у Новгородківському районі при надходженні проекту землеустрою щодо відведення земельної ділянки у власність забезпечити в установленному законодавством порядку:

3.1. погодження проекту землеустрою щодо відведення земельної ділянки у власність;

3.2. реєстрацію земельної ділянки у Державному земельному кадастрі.

4. Контроль за виконанням цього наказу залишаю за собою.

В.о. начальника Головного управління

Чувпило В.В.





ДЕРЖАВНА СЛУЖБА УКРАЇНИ З ПИТАНЬ ГЕОДЕЗІЇ, КАРТОГРАФІЇ ТА
КАДАСТРУ

Головне управління Держгеокадастру у Кіровоградській області

вул.АкадемікаКорольова, 26, м.Кіровоград, 25030, тел.(0522) 34-61-44, факс 34-61-39
E-mail:kirovohrad@land.gov.uaКодЄДРПОУ 39767636

14.03.2016 11-1459/14-16-СГ **НАКАЗ**

**Про надання дозволу на
розроблення документації
із землеустрою**

Відповідно до статей 15¹, 116, 118, 121, 122 та 186 Земельного кодексу України, Положення про Головне управління Держгеокадастру у Кіровоградській області затвердженого наказом Держгеокадастру від 03.03.2015 року №20.

НАКАЗУЮ:

1. Надати Яровому Олександровичу дозвіл на розроблення проекту землеустрою щодо відведення земельної ділянки у власність із земель сільськогосподарського призначення державної власності, що перебувають у запасі, розташованої на території Долинського району Долинської міської ради. Орієнтовний розмір земельної ділянки 2,0000га, в тому числі: 2,0000 га – рілля, із цільовим призначенням – для ведення особистого селянського господарства.

2. Розроблений проект землеустрою щодо відведення земельної ділянки у власність підлягає погодженню та затвердженню відповідно до вимог чинного законодавства.

3. Керівнику відділу Держгеокадастру в Долинському районі при надходженні проекту землеустрою щодо відведення земельної ділянки у власність забезпечити в установленому законодавством порядку:

3.1. погодження проекту землеустрою щодо відведення земельної ділянки у власність ;

3.2. реєстрацію земельної ділянки у Державному земельному кадастрі.

4. Контроль за виконанням цього наказу залишаю за собою.

В.о. начальника Головного управління

Чувпило В.В.





ДЕРЖАВНА СЛУЖБА УКРАЇНИ З ПИТАНЬ ГЕОДЕЗІЇ, КАРТОГРАФІЇ ТА
КАДАСТРУ

Головне управління Держгеокадастру у Кіровоградській області

вул. Академіка Корольова, 26, м. Кіровоград, 25030, тел.(0522) 34-61-44, факс 34-61-39

E-mail:kirovohrad@land.gov.ua Код ЄДРПОУ 39767636

14.03.2016 11-1460/14-16-СГ **НАКАЗ**

**Про надання дозволу на
розроблення документації
із землеустрою**

Відповідно до статей 15¹, 116, 118, 122 та 186 Земельного кодексу України, Положення про Головне управління Держгеокадастру у Кіровоградській області, затвердженого наказом Держгеокадастру від 03.03.2015 року № 20,

НАКАЗУЮ:

1. Надати Нарadowому Дмитру Володимировичу дозвіл на розроблення проекту землеустрою щодо відведення земельної ділянки у власність із земель сільськогосподарського призначення державної власності, що перебувають у резерві, розташовані на території Долинівської сільської ради Гайворонського району Кіровоградської області. Орієнтовний розмір земельної ділянки 1,5000 га - ріллі, із цільовим призначенням – для ведення особистого селянського господарства.

2. Розроблений проект землеустрою щодо відведення земельної ділянки у власність підлягає погодженню та затвердженню відповідно до вимог чинного законодавства.

3. Керівнику відділу Держгеокадастру у Гайворонському районі при надходженні проекту землеустрою щодо відведення земельної ділянки у власність забезпечити в установленому законодавством порядку:

3.1. погодження проекту землеустрою щодо відведення земельної ділянки у власність;

3.2. реєстрацію земельної ділянки у Державному земельному кадастрі.

4. Контроль за виконанням цього наказу залишаю за собою.

В.о. начальника Головного управління

Чувпило В.В.





ДЕРЖАВНА СЛУЖБА УКРАЇНИ З ПИТАНЬ ГЕОДЕЗІЇ, КАРТОГРАФІЇ ТА
КАДАСТРУ

Головне управління Держгеокадастру у Кіровоградській області

вул.Академіка Корольова, 26, м.Кіровоград, 25030, тел.(0522) 34-61-44, факс 34-61-39

E-mail: kirovohrad@land.gov.ua Код ЄДРПОУ 39767636

14.03.2016 11-1461/14-16-СГ

НАКАЗ

**Про внесення змін до
договору оренди земельної
ділянки**

Відповідно до статей 15¹, 122, 124, 134 Земельного кодексу України, статті 30 Закону України «Про оренду землі» та Положення про Головного управління Держгеокадастру у Кіровоградській області, затвердженого наказом Держгеокадастру від 03.03.2015 року № 20.

НАКАЗУЮ:

1. Внести зміни до договору оренди земельної ділянки сільськогосподарського призначення державної власності від 06.02.2009 № 040936900001, укладеного між Добровеличківською районною державною адміністрацією та СФГ "Веселка". Право оренди земельної ділянки, зареєстровано відділом Держкомзему в Добровеличківському районі, загальною площею 28,7400 га, в тому числі: рілля 28,7400 га, кадастровий номер 3521784000:02:000:9101; із цільовим призначенням для товарного сільськогосподарського виробництва, розташованої на території Добровеличківського району Миколаївської сільської ради.

2. Внести такі зміни до договору оренди земельної ділянки:

1. внести зміни до пунктів 8,9 договору оренди землі, збільшивши орендну плату до 8% від нормативно грошової оцінки земельної ділянки та термін оренди до 14 років;

3. Керівнику відділу держгеокадастру у Добровеличківському районі:

3.1 Забезпечити підписання додаткової угоди до договору оренди земельної ділянки сільськогосподарського призначення державної власності укладеного між Добровеличківською районною адміністрацією та між СФГ «Веселка».

4. Право оренди земельної ділянки (кадастровий номер 3521784000:02:000:9101) виникає з моменту державної реєстрації цього права та оформлюється відповідно до Закону України "Про державну реєстрацію речових прав на нерухоме майно та їх обтяжень".

5. Контроль за виконанням цього наказу залишаю за собою.

В.о. начальника
Головного управління

Чувпило В.В.





ДЕРЖАВНА СЛУЖБА УКРАЇНИ З ПИТАНЬ ГЕОДЕЗІЇ, КАРТОГРАФІЇ ТА
КАДАСТРУ

Головне управління Держгеокадастру у Кіровоградській області

вул.Академіка Корольова, 26, м.Кіровоград, 25030, тел.(0522) 34-61-44, факс 34-61-39

E-mail: kirovohrad@land.gov.ua Код ЄДРПОУ 39767636

14.03.2016 П-1462/14-16-СГ

НАКАЗ

**Про внесення змін до
договору оренди земельної
ділянки**

Відповідно до статей 15¹, 122, 124, 134 Земельного кодексу України, статті 30 Закону України «Про оренду землі» та Положення про Головне управління Держгеокадастру у Кіровоградській області, затвердженого наказом Держгеокадастру від 03.03.2015 року № 20.

НАКАЗУЮ:

1. Внести зміни до договору оренди земельної ділянки сільськогосподарського призначення державної власності від 06.02.2009 № 040936900002, укладеного між Добровеличківською районною державною адміністрацією та СФГ "Прогрес". Право оренди земельної ділянки, зареєстровано відділом Держкомзему в Добровеличківському районі, загальною площею 28,7361 га, в тому числі: рілля 28,7361 га, кадастровий номер 3521784000:02:000:9006; із цільовим призначенням для ведення товарного сільськогосподарського виробництва, розташованої на території Добровеличківського району Миколаївської сільської ради

2. Внести такі зміни до договору оренди земельної ділянки:

1. внести зміни до пунктів 8,9 договору оренди землі, збільшивши орендну плату до 8% від нормативно грошової оцінки земельної ділянки та термін оренди до 14 років;

3. Керівнику відділу Держгеокадастру в Добровеличківському районі:

3.1 Забезпечити підписання додаткової угоди до договору оренди земельної ділянки сільськогосподарського призначення державної власності укладеного між Добровеличківською районною державною адміністрацією та СФГ «Прогрес»

4. Право оренди земельної ділянки (кадастровий номер 3521784000:02:000:9006) виникає з моменту державної реєстрації цього права та оформлюється відповідно до Закону України "Про державну реєстрацію речових прав на нерухоме майно та їх обтяжень".

5. Контроль за виконанням цього наказу залишаю за собою.

В.о. начальника
Головного управління

Чувпило В.В.

Головне управління Держгеокадастру у Кіровоградській області
11-1462/14-16-СГ від 14.03.2016





ДЕРЖАВНА СЛУЖБА УКРАЇНИ З ПИТАНЬ ГЕОДЕЗІЇ, КАРТОГРАФІЇ ТА
КАДАСТРУ

Головне управління Держгеокадастру у Кіровоградській області

вул.Академіка Корольова, 26, м.Кіровоград, 25030, тел.(0522) 34-61-44, факс 34-61-39

E-mail: kirovohrad@land.gov.ua Код ЄДРПОУ 39767636

14.03.2016 11-1463/14-16-СГ

НАКАЗ

**Про поновлення договору
оренди земельної ділянки**

Відповідно до статей 15¹, 122, 124, 134 Земельного кодексу України, статті 33 Закону України «Про оренду землі» та Положення про Головного управління Держгеокадастру у Кіровоградській області, затвердженого наказом Держгеокадастру від 03.03.2015 року № 20,

НАКАЗУЮ:

1. Поновити договір оренди земельної ділянки сільськогосподарського призначення державної власності, укладений між Добровеличківською районною державною адміністрацією та Товариством з обмеженою відповідальністю "Влада-Агро", зареєстрованого відділом Держкомзему у Добровеличківському районі, зареєстрованого 30.05.2011 року за №352178034000110, загальною площею 9,8500 га, в тому числі: рілля 9,8500 га; кадастровий номер 3521780300:02:000:9040 га, із цільовим призначенням для ведення товарного сільськогосподарського виробництва, розташованої на території Добровеличківського району Олександрівської сільської ради.

2. Змінити умови договору оренди земельної ділянки сільськогосподарського призначення державної власності в частині:

2.1. Поновити договір оренди строком на 7 (сім) років.

2.2. Встановити орендну плату у розмірі 8,0 (вісім) відсотків від нормативної грошової оцінки земельної ділянки.

3. Керівнику відділу Держгеокадастру в Добровеличківському районі забезпечити підписання додаткової угоди про поновлення договору оренди земельної ділянки сільськогосподарського призначення державної власності, укладеного між Добровеличківською районною державною адміністрацією та Товариством з обмеженою відповідальністю "Влада-Агро".

4. Право оренди земельної ділянки (кадастровий номер 3521780300:02:000:9040) виникає з моменту державної реєстрації цього права та оформлюється відповідно до Закону України "Про державну реєстрацію речових прав на нерухоме майно та їх обтяжень".

5. Контроль за виконанням цього наказу залишаю за собою.

В.о. начальника
Головного управління

В.В. Чувпило

Головне управління Держгеокадастру у Кіровоградській області
11-1463/14-16-СГ від 14.03.2016





ДЕРЖАВНА СЛУЖБА УКРАЇНИ З ПИТАНЬ ГЕОДЕЗІЇ, КАРТОГРАФІЇ ТА
КАДАСТРУ

Головне управління Держгеокадастру у Кіровоградській області

вул.Академіка Корольова, 26, м.Кіровоград, 25030, тел.(0522) 34-61-44, факс 34-61-39

E-mail: kirovohrad@land.gov.ua Код ЄДРПОУ 39767636

14.03.2016 11-1464/14-16-СГ

НАКАЗ

**Про поновлення договору
оренди земельної ділянки**

Відповідно до статей 15¹, 122, 124, 134 Земельного кодексу України, статті 33 Закону України «Про оренду землі» та Положення про Головне управління Держгеокадастру у Кіровоградській області, затвердженого наказом Держгеокадастру від 03.03.2015 року № 20.

НАКАЗУЮ:

1. Поновити договір оренди земельних ділянок сільськогосподарського призначення державної власності від 29.04.2005 року № 1, укладений між Новомиргородською районною державною адміністрацією та СФГ "Зачепівське", зареєстрованого Новомиргородським відділом ДП "Кіровоградська регіональна філія Центру державного земельного кадастру", загальною площею 33,2100 га, в тому числі: рілля площею 19,9981 га; кадастровий номер 3523885200:02:000:9080 та пасовища площею 13,2075 га; кадастровий номер 3523885200:02:000:9081 із цільовим призначенням для ведення товарного сільськогосподарського виробництва та випасання худоби, розташованих на території Новомиргородського району Оситнязької сільської ради.

2. Змінити умови договору оренди земельної ділянки сільськогосподарського призначення державної власності в частині:

2.1. поновити договір оренди землі терміном на сім років та встановити орендну плату в розмірі вісім відсотків від нормативної грошової оцінки земельної ділянки

3. Керівнику відділу Держгеокадастру в Новомиргородському районі забезпечити підписання додаткової угоди про поновлення договору оренди земельної ділянки сільськогосподарського призначення державної власності від 29.04.2005 року № 1, укладеного між Новомиргородською районною державною адміністрацією та СФГ "Зачепівське".

4. Право оренди земельної ділянки виникає з моменту державної реєстрації цього права та оформлюється відповідно до Закону України "Про державну реєстрацію речових прав на нерухоме майно та їх обтяжень".

5. Контроль за виконанням цього наказу залишаю за собою.

В.о. начальника
Головного управління

Чувпило В.В.

Головне управління Держгеокадастру у Кіровоградській області
11-1464/14-16-СГ від 14.03.2016





ДЕРЖАВНА СЛУЖБА УКРАЇНИ З ПИТАНЬ ГЕОДЕЗІЇ, КАРТОГРАФІЇ ТА
КАДАСТРУ

Головне управління Держгеокадастру у Кіровоградській області

вул. Академіка Корольова, 26, м. Кіровоград, 25030. тел. (0522) 34-61-44, факс 34-61-39

E-mail: kirovohrad@land.gov.ua Код ЄДРПОУ 39767636

14.03.2016 11-1465/14-16-СГ **НАКАЗ**

**Про надання дозволу на
розроблення документації
із землеустрою**

Відповідно до статей 15¹, 116, 118, 121, 122 та 186 Земельного кодексу України, Положення про Головне управління Держгеокадастру у Кіровоградській області, затвердженого наказом Держгеокадастру від 03.03.2015 року №20

НАКАЗУЮ:

1. Надати Чапарі Лідії Павлівні дозвіл на розроблення проекту землеустрою щодо відведення земельної ділянки у власність із земель сільськогосподарського призначення державної власності, що перебувають у запасі, розташованої на території Петрівського району Червонокосянтинівської сільської ради. Орієнтовний розмір земельної ділянки 6,86га, у тому числі: 6,86га-рілля, у розмірі земельної частки (паю), із цільовим призначенням – для ведення товарного сільськогосподарського виробництва.

2. Розроблений проект землеустрою щодо відведення земельної ділянки у власність підлягає погодженню та затвердженню відповідно до вимог чинного законодавства.

3. Керівнику відділу Держгеокадастру у Петрівському районі при надходженні проекту землеустрою щодо відведення земельної ділянки у власність забезпечити в установленому законодавством порядку:

3.1. погодження проекту землеустрою щодо відведення земельної ділянки у власність;

3.2. реєстрацію земельної ділянки у Державному земельному кадастрі.

4. Контроль за виконанням цього наказу залишаю за собою.

В.о. начальника Головного управління

Чувпило В.В.

Головне управління Держгеокадастру у Кіровоградській області
11-1465/14-16-СГ від 14.03.2016





ДЕРЖАВНА СЛУЖБА УКРАЇНИ З ПИТАНЬ ГЕОДЕЗІЇ, КАРТОГРАФІЇ ТА
КАДАСТРУ

Головне управління Держгеокадастру у Кіровоградській області

вул. Академіка Корольова, 26, м. Кіровоград, 25030, тел. (0522) 34-61-44, факс 34-61-39

E-mail: kirovohrad@land.gov.ua Код ЄДРПОУ 39767636

14.03.2016 11-1466/14-16-СГ **НАКАЗ**

**Про надання дозволу на
розроблення документації
із землеустрою**

Відповідно до статей 15¹, 116, 118, 121, 122 та 186 Земельного кодексу України, Положення про Головне управління Держгеокадастру у Кіровоградській області, затвердженого наказом Держгеокадастру від 03.03.2015 року №20

НАКАЗУЮ:

1. Надати Кухті Ігорю Івановичу дозвіл на розроблення проекту землеустрою щодо відведення земельної ділянки у власність із земель сільськогосподарського призначення державної власності, що перебувають у запасі розташованої на території Петрівського району Червонокосянтинівської сільської ради. Орієнтовний розмір земельної ділянки 9,35га, у тому числі: 9,35га-рілля, у розмірі земельної частки (паю), із цільовим призначенням – для ведення товарного сільськогосподарського виробництва.

2. Розроблений проект землеустрою щодо відведення земельної ділянки у власність підлягає погодженню та затвердженню відповідно до вимог чинного законодавства.

3. Керівнику відділу Держгеокадастру у Петрівському районі при надходженні проекту землеустрою щодо відведення земельної ділянки у власність забезпечити в установленому законодавством порядку:

3.1. погодження проекту землеустрою щодо відведення земельної ділянки у власність;

3.2. реєстрацію земельної ділянки у Державному земельному кадастрі.

4. Контроль за виконанням цього наказу залишаю за собою.

В.о. начальника Головного управління

Чувпило В.В.

Головне управління Держгеокадастру у Кіровоградській області

11-1466/14-16-СГ від 14.03.2016





ДЕРЖАВНА СЛУЖБА УКРАЇНИ З ПИТАНЬ ГЕОДЕЗІЇ, КАРТОГРАФІЇ ТА
КАДАСТРУ

Головне управління Держгеокадастру у Кіровоградській області

вул. Академіка Корольова, 26, м. Кіровоград, 25030, тел. (0522) 34-61-44, факс 34-61-39

E-mail: kirovohrad@land.gov.ua Код ЄДРПОУ 39767636

14.03.2016 11-1467/14-16-СГ **НАКАЗ**

**Про надання дозволу на
розроблення документації
із землеустрою**

Відповідно до статей 15¹, 116, 118, 121, 122 та 186 Земельного кодексу України, Положення про Головне управління Держгеокадастру у Кіровоградській області, затвердженого наказом Держгеокадастру від 03.03.2015 року №20

НАКАЗУЮ:

1. Надати Тузніченку Анатолію Панасовичу дозвіл на розроблення проекту землеустрою щодо відведення земельної ділянки у власність із земель сільськогосподарського призначення державної власності, що перебувають у запасі розташованої на території Петрівського району Червонокосянтинівської сільської ради. Орієнтовний розмір земельної ділянки 9,35га, у тому числі: 9,35га-рілля, у розмірі земельної частки (паю), із цільовим призначенням – для ведення товарного сільськогосподарського виробництва.

2. Розроблений проект землеустрою щодо відведення земельної ділянки у власність підлягає погодженню та затвердженню відповідно до вимог чинного законодавства.

3. Керівнику відділу Держгеокадастру у Петрівському районі при надходженні проекту землеустрою щодо відведення земельної ділянки у власність забезпечити в установленому законодавством порядку:

3.1. погодження проекту землеустрою щодо відведення земельної ділянки у власність;

3.2. реєстрацію земельної ділянки у Державному земельному кадастрі.

4. Контроль за виконанням цього наказу залишаю за собою.

В.о. начальника Головного управління

Чувпило В.В.

Головне управління Держгеокадастру у Кіровоградській області
11-1467/14-16-СГ від 14.03.2016





ДЕРЖАВНА СЛУЖБА УКРАЇНИ З ПИТАНЬ ГЕОДЕЗІЇ, КАРТОГРАФІЇ ТА
КАДАСТРУ

Головне управління Держгеокадастру у Кіровоградській області

вул. Академіка Корольова, 26, м. Кіровоград, 25030, тел. (0522) 34-61-44, факс 34-61-39

E-mail: kirovohrad@land.gov.ua Код ЄДРПОУ 39767636

14.03.2016 11-1468/14-16-СГ **НАКАЗ**

**Про надання дозволу на
розроблення документації
із землеустрою**

Відповідно до статей 15¹, 116, 118, 121, 122 та 186 Земельного кодексу України, Положення про Головне управління Держгеокадастру у Кіровоградській області, затвердженого наказом Держгеокадастру від 03.03.2015 року №20

НАКАЗУЮ:

1. Надати Трембачу Івану Микитовичу дозвіл на розроблення проекту землеустрою щодо відведення земельної ділянки у власність із земель сільськогосподарського призначення державної власності, що перебувають у запасі, розташованої на території Петрівського району Червонокосянтинівської сільської ради. Орієнтовний розмір земельної ділянки 9,35га, у тому числі: 9,35га-рілля у розмірі земельної частки (паю), із цільовим призначенням – для ведення товарного сільськогосподарського виробництва.

2. Розроблений проект землеустрою щодо відведення земельної ділянки у власність підлягає погодженню та затвердженню відповідно до вимог чинного законодавства.

3. Керівнику відділу Держгеокадастру у Петрівському районі при надходженні проекту землеустрою щодо відведення земельної ділянки у власність забезпечити в установленому законодавством порядку:

3.1. погодження проекту землеустрою щодо відведення земельної ділянки у власність;

3.2. реєстрацію земельної ділянки у Державному земельному кадастрі.

4. Контроль за виконанням цього наказу залишаю за собою.

В.о. начальника Головного управління

Чувпило В.В.





ДЕРЖАВНА СЛУЖБА УКРАЇНИ З ПИТАНЬ ГЕОДЕЗІЇ, КАРТОГРАФІЇ ТА
КАДАСТРУ

Головне управління Держгеокадастру у Кіровоградській області

вул.АкадемікаКорольова, 26, м.Кіровоград, 25030, тел.(0522) 34-61-44, факс 34-61-39

E-mail:kirovohrad@land.gov.uaКодЄДРПОУ 39767636

14.03.2016 11-1469/14-16-СГ **НАКАЗ**

**Про надання дозволу на
розроблення документації
із землеустрою**

Відповідно до статей 15¹, 116, 118, 121, 122 та 186 Земельного кодексу України, Положення про Головне управління Держгеокадастру у Кіровоградській області, затвердженого наказом Держгеокадастру від 03.03.2015 року №20

НАКАЗУЮ:

1. Надати Шевчук Тамарі Володимирівні дозвіл на розроблення проекту землеустрою щодо відведення земельної ділянки у власність із земель сільськогосподарського призначення державної власності, що перебувають у запасі, розташованої на території Петрівського району Червонокосянтинівської сільської ради. Орієнтовний розмір земельної ділянки 9,35га, у тому числі: 9,35га-рілля, у розмірі земельної частки (паю), із цільовим призначенням – для ведення товарного сільськогосподарського виробництва.

2. Розроблений проект землеустрою щодо відведення земельної ділянки у власність підлягає погодженню та затвердженню відповідно до вимог чинного законодавства.

3. Керівнику відділу Держгеокадастру у Петрівському районі при надходженні проекту землеустрою щодо відведення земельної ділянки у власність забезпечити в установленому законодавством порядку:

3.1. погодження проекту землеустрою щодо відведення земельної ділянки у власність;

3.2. реєстрацію земельної ділянки у Державному земельному кадастрі.

4. Контроль за виконанням цього наказу залишаю за собою.

В.о. начальника Головного управління

Чувпило В.В.





ДЕРЖАВНА СЛУЖБА УКРАЇНИ З ПИТАНЬ ГЕОДЕЗІЇ, КАРТОГРАФІЇ ТА
КАДАСТРУ

Головне управління Держгеокадастру у Кіровоградській області

вул. Академіка Корольова, 26, м. Кіровоград, 25030, тел. (0522) 34-61-44, факс 34-61-39

E-mail: kirovohrad@land.gov.ua Код ЄДРПОУ 39767636

14.03.2016 11-1470/14-16-СГ **НАКАЗ**

**Про надання дозволу на
розроблення документації
із землеустрою**

Відповідно до статей 15¹, 116, 118, 121, 122 та 186 Земельного кодексу України, Положення про Головне управління Держгеокадастру у Кіровоградській області, затвердженого наказом Держгеокадастру від 03.03.2015 року №20

НАКАЗУЮ:

1. Надати Москаленку Сергію Володимировичу дозвіл на розроблення проекту землеустрою щодо відведення земельної ділянки у власність із земель сільськогосподарського призначення державної власності, що перебувають у запасі, розташованої на території Петрівського району Червонокосянтинівської сільської ради. Орієнтовний розмір земельної ділянки 9,35га, у тому числі: 9,35га-рілля у розмірі земельної частки (паю), із цільовим призначенням – для ведення товарного сільськогосподарського виробництва

2. Розроблений проект землеустрою щодо відведення земельної ділянки у власність підлягає погодженню та затвердженню відповідно до вимог чинного законодавства.

3. Керівнику відділу Держгеокадастру у Петрівському районі при надходженні проекту землеустрою щодо відведення земельної ділянки у власність забезпечити в установленому законодавством порядку:

3.1. погодження проекту землеустрою щодо відведення земельної ділянки у власність;

3.2. реєстрацію земельної ділянки у Державному земельному кадастрі.

4. Контроль за виконанням цього наказу залишаю за собою.

В.о. начальника Головного управління

Чувпило В.В.





ДЕРЖАВНА СЛУЖБА УКРАЇНИ З ПИТАНЬ ГЕОДЕЗІЇ, КАРТОГРАФІЇ ТА
КАДАСТРУ

Головне управління Держгеокадастру у Кіровоградській області

вул.Академіка Корольова, 26, м.Кіровоград, 25030, тел.(0522) 34-61-44, факс 34-61-39

E-mail: kirovohrad@land.gov.ua Код ЄДРПОУ 39767636

15.03.2016 11-1476/14-16-СГ **НАКАЗ**

**Про затвердження документації
із землеустрою та надання
земельної ділянки у власність
без зміни цільового призначення**

Відповідно до статей 15¹, 20, 116, 118, 121, 122 Земельного кодексу України, Положення про Головне управління Держгеокадастру у Кіровоградській області, затвердженого наказом Держгеокадастру від 03.03.2015 року № 20.

НАКАЗУЮ:

1. Затвердити проект землеустрою щодо відведення земельної ділянки у власність для ведення особистого селянського господарства на території Липнязької сільської ради Добровеличківського району.

2. Надати гр. Москаленку Володимиру Миколайовичу у власність земельну ділянку площею 1,5000 га, в тому числі: 1,5000 га - пасовища, (кадастровий номер 3521782700:02:002:5250) із земель сільськогосподарського призначення державної власності, що перебувають в запасі без зміни цільового призначення для ведення особистого селянського господарства, розташовану на території Липнязька сільської ради Добровеличківського району.

3. Право власності на земельну ділянку (кадастровий номер 3521782700:02:002:5250) виникає з моменту державної реєстрації цього права та оформлюється відповідно до Закону України "Про державну реєстрацію речових прав на нерухоме майно та їх обтяжень".

4. Контроль за виконанням цього наказу залишаю за собою.

В.о. начальника
Головного управління

В.В. Чувпило

Головне управління Держгеокадастру у Кіровоградській області
11-1476/14-16-СГ від 15.03.2016





ДЕРЖАВНА СЛУЖБА УКРАЇНИ З ПИТАНЬ ГЕОДЕЗІЇ, КАРТОГРАФІЇ ТА
КАДАСТРУ

Головне управління Держгеокадастру у Кіровоградській області

вул. Академіка Корольова, 26, м. Кіровоград, 25030, тел. (0522) 34-61-44, факс 34-61-39
E-mail: kirovohrad@land.gov.ua Код ЄДРПОУ 39767636

15.03.2016 11-1477/14-16-СГ **НАКАЗ**

**Про надання дозволу на
розроблення документації
із землеустрою**

Відповідно до статей 15¹, 116, 118, 121, 122 та 186 Земельного кодексу України, Положення про Головне управління Держгеокадастру у Кіровоградській області, затвердженого наказом Держгеокадастру від 03.03.2015 № 20,

НАКАЗУЮ:

1. Надати гр. Шевчуку Миколі Вікторовичу дозвіл на розроблення проекту землеустрою щодо відведення земельної ділянки у власність із земель сільськогосподарського призначення державної власності, що перебувають у запасі, розташованої на території Голованівської селищної ради, Голованівського району, Кіровоградської області. Орієнтовний розмір земельної ділянки 2,0000 га, в тому числі: 2,0000 га – рілля, із цільовим призначенням – для ведення особистого селянського господарства.

2. Розроблений проект землеустрою щодо відведення земельної ділянки у власність підлягає погодженню та затвердженню відповідно до вимог чинного законодавства.

3. Керівнику відділу Держгеокадастру у Голованівському районі при надходженні проекту землеустрою щодо відведення земельної ділянки у власність забезпечити в установленому законодавством порядку:

3.1. погодження проекту землеустрою щодо відведення земельної ділянки у власність;

3.2. реєстрацію земельної ділянки у Державному земельному кадастрі.

4. Контроль за виконанням цього наказу залишаю за собою.

В.о. начальника
Головного управління

Чувпило В.В.





ДЕРЖАВНА СЛУЖБА УКРАЇНИ З ПИТАНЬ ГЕОДЕЗІЇ, КАРТОГРАФІЇ ТА
КАДАСТРУ

Головне управління Держгеокадастру у Кіровоградській області

вул. Академіка Корольова, 26, м. Кіровоград, 25030, тел. (0522) 34-61-44, факс 34-61-39

E-mail: kirovohrad@land.gov.ua Код ЄДРПОУ 39767636

15.03.2016 11-1478/14-16-СГ **НАКАЗ**

**Про надання дозволу на
розроблення документації
із землеустрою**

Відповідно до статей 15¹, 116, 118, 121, 122 та 186 Земельного кодексу України, Положення про Головне управління Держгеокадастру у Кіровоградській області, затвердженого наказом Держгеокадастру від 03.03.2015 року № 20,

НАКАЗУЮ:

1. Надати гр. Ризі Сергію Дмитровичу дозвіл на розроблення проекту землеустрою щодо відведення земельної ділянки у власність із земель сільськогосподарського призначення державної власності, що перебувають у запасі, розташованої на території Семидубської сільської ради, Голованівського району, Кіровоградської області. Орієнтовний розмір земельної ділянки 1,9996 га, в тому числі: 1,9996 га – рілля, із цільовим призначенням – для ведення особистого селянського господарства.

2. Розроблений проект землеустрою щодо відведення земельної ділянки у власність підлягає погодженню та затвердженню відповідно до вимог чинного законодавства.

3. Керівнику відділу Держгеокадастру у Голованівському районі при надходженні проекту землеустрою щодо відведення земельної ділянки у власність забезпечити в установленому законодавством порядку:

3.1. погодження проекту землеустрою щодо відведення земельної ділянки у власність;

3.2. реєстрацію земельної ділянки у Державному земельному кадастрі.

4. Контроль за виконанням цього наказу залишаю за собою.

В.о. начальника
Головного управління

Чувпило В.В.





ДЕРЖАВНА СЛУЖБА УКРАЇНИ З ПИТАНЬ ГЕОДЕЗІЇ, КАРТОГРАФІЇ ТА
КАДАСТРУ

Головне управління Держгеокадастру у Кіровоградській області

вул.АкадемікаКорольова, 26, м.Кіровоград, 25030, тел.(0522) 34-61-44, факс 34-61-39

E-mail: kirovohrad@land.gov.ua Код ЄДРПОУ 39767636

15.03.2016 11-1479/14-16-СГ **НАКАЗ**

**Про надання дозволу на
розроблення документації
із землеустрою**

Відповідно до статей 15¹, 116, 118, 121, 122 та 186 Земельного кодексу України, Положення про Головне управління Держгеокадастру у Кіровоградській області, затвердженого наказом Держгеокадастру від 03.03.2015 року № 20,

НАКАЗУЮ:

1. Надати гр. Чабанюку Валентину Леонідовичу дозвіл на розроблення проекту землеустрою щодо відведення земельної ділянки у власність із земель сільськогосподарського призначення державної власності, що перебувають у запасі, розташованої на території Семидубської сільської ради, Голованівського району, Кіровоградської області. Орієнтовний розмір земельної ділянки 2,0000 га, в тому числі: 2,0000 га – рілля, із цільовим призначенням – для ведення особистого селянського господарства.

2. Розроблений проект землеустрою щодо відведення земельної ділянки у власність підлягає погодженню та затвердженню відповідно до вимог чинного законодавства.

3. Керівнику відділу Держгеокадастру у Голованівському районі при надходженні проекту землеустрою щодо відведення земельної ділянки у власність забезпечити в установленому законодавством порядку:

3.1. погодження проекту землеустрою щодо відведення земельної ділянки у власність;

3.2. реєстрацію земельної ділянки у Державному земельному кадастрі.

4. Контроль за виконанням цього наказу залишаю за собою.

В.о. начальника
Головного управління

Чувпило В.В.





ДЕРЖАВНА СЛУЖБА УКРАЇНИ З ПИТАНЬ ГЕОДЕЗІЇ, КАРТОГРАФІЇ ТА
КАДАСТРУ

Головне управління Держгеокадастру у Кіровоградській області

вул. Академіка Корольова, 26, м. Кіровоград, 25030, тел. (0522) 34-61-44, факс 34-61-39

E-mail: kirovohrad@land.gov.ua Код ЄДРПОУ 39767636

15.03.2016 11-1480/14-16-СГ **НАКАЗ**

**Про надання дозволу на
розроблення документації
із землеустрою**

Відповідно до статей 15¹, 116, 118, 121, 122 та 186 Земельного кодексу України, Положення про Головне управління Держгеокадастру у Кіровоградській області, затвердженого наказом Держгеокадастру від 03.03.2015 року № 20,

НАКАЗУЮ:

1. Надати гр. Каплуну Олександрю Вікторовичу дозвіл на розроблення проекту землеустрою щодо відведення земельної ділянки у власність із земель сільськогосподарського призначення державної власності, що перебувають у запасі, розташованої на території Знам'янської Другої селищної ради, Знам'янського району, Кіровоградської області. Орієнтовний розмір земельної ділянки 1,9668 га, в тому числі: 1,9668 га – рілля, із цільовим призначенням – для ведення особистого селянського господарства.

2. Розроблений проект землеустрою щодо відведення земельної ділянки у власність підлягає погодженню та затвердженню відповідно до вимог чинного законодавства.

3. Керівнику управління Держгеокадастру у Знам'янському районі при надходженні проекту землеустрою щодо відведення земельної ділянки у власність забезпечити в установленому законодавством порядку:

3.1. погодження проекту землеустрою щодо відведення земельної ділянки у власність;

3.2. реєстрацію земельної ділянки у Державному земельному кадастрі.

4. Контроль за виконанням цього наказу залишаю за собою.

В.о. начальника
Головного управління

Чувпило В.В.





ДЕРЖАВНА СЛУЖБА УКРАЇНИ З ПИТАНЬ ГЕОДЕЗІЇ, КАРТОГРАФІЇ ТА
КАДАСТРУ

Головне управління Держгеокадастру у Кіровоградській області

вул. Академіка Корольова, 26, м. Кіровоград, 25030, тел. (0522) 34-61-44, факс 34-61-39

E-mail: kirovohrad@land.gov.ua Код ЄДРПОУ 39767636

15.03.2016 11-1481/14-16-СГ **НАКАЗ**

**Про надання дозволу на
розроблення документації
із землеустрою**

Відповідно до статей 15¹, 116, 118, 121, 122 та 186 Земельного кодексу України, Положення про Головне управління Держгеокадастру у Кіровоградській області, затвердженого наказом Держгеокадастру від 03.03.2015 року № 20,

НАКАЗУЮ:

1. Надати гр. Гулькові Валерію Вячеславовичу дозвіл на розроблення проекту землеустрою щодо відведення земельної ділянки у власність із земель сільськогосподарського призначення державної власності, що перебувають у резервному фонді, розташованої на території Красногірської сільської ради, Голованівського району, Кіровоградської області. Орієнтовний розмір земельної ділянки 2,0000 га, в тому числі: 2,0000 га – рілля, із цільовим призначенням – для ведення особистого селянського господарства.

2. Розроблений проект землеустрою щодо відведення земельної ділянки у власність підлягає погодженню та затвердженню відповідно до вимог чинного законодавства.

3. Керівнику відділу Держгеокадастру у Голованівському районі при надходженні проекту землеустрою щодо відведення земельної ділянки у власність забезпечити в установленому законодавством порядку:

3.1. погодження проекту землеустрою щодо відведення земельної ділянки у власність;

3.2. реєстрацію земельної ділянки у Державному земельному кадастрі.

4. Контроль за виконанням цього наказу залишаю за собою.

В.о. начальника
Головного управління

Чувпило В.В.





ДЕРЖАВНА СЛУЖБА УКРАЇНИ З ПИТАНЬ ГЕОДЕЗІЇ, КАРТОГРАФІЇ ТА
КАДАСТРУ

Головне управління Держгеокадастру у Кіровоградській області

вул.АкадемікаКорольова, 26, м.Кіровоград, 25030, тел.(0522) 34-61-44, факс 34-61-39

E-mail:kirovohrad@land.gov.uaКодЄДРПОУ 39767636

15.03.2016 11-1482/14-16-СГ **НАКАЗ**

**Про надання дозволу на
розроблення документації
із землеустрою**

Відповідно до статей 15¹, 116, 118, 121, 122 та 186 Земельного кодексу України, Положення про Головне управління Держгеокадастру у Кіровоградській області, затвердженого наказом Держгеокадастру від 03.03.2015 року № 20,

НАКАЗУЮ:

1. Надати гр. Дроздику Сергію Васильовичу дозвіл на розроблення проекту землеустрою щодо відведення земельної ділянки у власність із земель сільськогосподарського призначення державної власності, що перебувають у запасі, розташованої на території Голованівської селищної ради, Голованівського району, Кіровоградської області. Орієнтовний розмір земельної ділянки 1,9953 га, в тому числі: 1,9953 га – рілля, із цільовим призначенням – для ведення особистого селянського господарства.

2. Розроблений проект землеустрою щодо відведення земельної ділянки у власність підлягає погодженню та затвердженню відповідно до вимог чинного законодавства.

3. Керівнику відділу Держгеокадастру у Голованівському районі при надходженні проекту землеустрою щодо відведення земельної ділянки у власність забезпечити в установленому законодавством порядку:

3.1. погодження проекту землеустрою щодо відведення земельної ділянки у власність;

3.2. реєстрацію земельної ділянки у Державному земельному кадастрі.

4. Контроль за виконанням цього наказу залишаю за собою.

В.о. начальника
Головного управління

Чувпило В.В.





ДЕРЖАВНА СЛУЖБА УКРАЇНИ З ПИТАНЬ ГЕОДЕЗІЇ, КАРТОГРАФІЇ ТА
КАДАСТРУ

Головне управління Держгеокадастру у Кіровоградській області

вул.АкадемікаКорольова, 26, м.Кіровоград, 25030, тел.(0522) 34-61-44, факс 34-61-39

E-mail:kirovohrad@land.gov.uaКодЄДРПОУ 39767636

15.03.2016 11-1483/14-16-СГ **НАКАЗ**

**Про надання дозволу на
розроблення документації
із землеустрою**

Відповідно до статей 15¹, 116, 118, 121, 122 та 186 Земельного кодексу України, Положення про Головне управління Держгеокадастру у Кіровоградській області, затвердженого наказом Держгеокадастру від 03.03.2015 року № 20,

НАКАЗУЮ:

1. Надати гр. Мартиненку Андрію Володимировичу дозвіл на розроблення проекту землеустрою щодо відведення земельної ділянки у власність із земель сільськогосподарського призначення державної власності, що перебувають у резервному фонді, розташованої на території Дмитрівської сільської ради, Знам'янського району, Кіровоградської області. Орієнтовний розмір земельної ділянки 1,9983 га, в тому числі: 1,9983 га – рілля, із цільовим призначенням – для ведення особистого селянського господарства.

2. Розроблений проект землеустрою щодо відведення земельної ділянки у власність підлягає погодженню та затвердженню відповідно до вимог чинного законодавства.

3. Керівнику управління Держгеокадастру у Знам'янському районі при надходженні проекту землеустрою щодо відведення земельної ділянки у власність забезпечити в установленому законодавством порядку:

3.1. погодження проекту землеустрою щодо відведення земельної ділянки у власність;

3.2. реєстрацію земельної ділянки у Державному земельному кадастрі.

4. Контроль за виконанням цього наказу залишаю за собою.

В.о. начальника
Головного управління

Чувпило В.В.





ДЕРЖАВНА СЛУЖБА УКРАЇНИ З ПИТАНЬ ГЕОДЕЗІЇ, КАРТОГРАФІЇ ТА
КАДАСТРУ

Головне управління Держгеокадастру у Кіровоградській області

вул. Академіка Корольова, 26, м. Кіровоград, 25030, тел. (0522) 34-61-44, факс 34-61-39

E-mail: kirovohrad@land.gov.ua Код ЄДРПОУ 39767636

15.03.2016 11-1484/14-16-СГ **НАКАЗ**

**Про надання дозволу на
розроблення документації
із землеустрою**

Відповідно до статей 15¹, 116, 118, 121, 122 та 186 Земельного кодексу України, Положення про Головне управління Держгеокадастру у Кіровоградській області, затвердженого наказом Держгеокадастру від 03.03.2015 року № 20,

НАКАЗУЮ:

1. Надати гр. Профатілову Олександрю Олеговичу дозвіл на розроблення проекту землеустрою щодо відведення земельної ділянки у власність із земель сільськогосподарського призначення державної власності, що перебувають у запасі, розташованої на території Знам'янської Другої селищної ради, Знам'янського району, Кіровоградської області. Орієнтовний розмір земельної ділянки 2,0000 га, в тому числі: 2,0000 га – рілля, із цільовим призначенням – для ведення особистого селянського господарства.

2. Розроблений проект землеустрою щодо відведення земельної ділянки у власність підлягає погодженню та затвердженню відповідно до вимог чинного законодавства.

3. Керівнику управління Держгеокадастру у Знам'янському районі при надходженні проекту землеустрою щодо відведення земельної ділянки у власність забезпечити в установленому законодавством порядку:

3.1. погодження проекту землеустрою щодо відведення земельної ділянки у власність;

3.2. реєстрацію земельної ділянки у Державному земельному кадастрі.

4. Контроль за виконанням цього наказу залишаю за собою.

В.о. начальника
Головного управління

Чувпило В.В.





ДЕРЖАВНА СЛУЖБА УКРАЇНИ З ПИТАНЬ ГЕОДЕЗІЇ, КАРТОГРАФІЇ ТА
КАДАСТРУ

Головне управління Держгеокадастру у Кіровоградській області

вул. Академіка Корольова, 26, м. Кіровоград, 25030, тел. (0522) 34-61-44, факс 34-61-39

E-mail: kirovohrad@land.gov.ua Код ЄДРПОУ 39767636

15.03.2016 11-1485/14-16-СГ **НАКАЗ**

**Про надання дозволу на
розроблення документації
із землеустрою**

Відповідно до статей 15¹, 116, 118, 121, 122 та 186 Земельного кодексу України, Положення про Головне управління Держгеокадастру у Кіровоградській області, затвердженого наказом Держгеокадастру від 03.03.2015 року № 20,

НАКАЗУЮ:

1. Надати гр. Промахову Сергію Вікторовичу дозвіл на розроблення проекту землеустрою щодо відведення земельної ділянки у власність із земель сільськогосподарського призначення державної власності, що перебувають у запасі, розташованої на території Знам'янської Другої селищної ради, Знам'янського району, Кіровоградської області. Орієнтовний розмір земельної ділянки 1,9722 га, в тому числі: 1,9722 га – рілля, із цільовим призначенням – для ведення особистого селянського господарства.

2. Розроблений проект землеустрою щодо відведення земельної ділянки у власність підлягає погодженню та затвердженню відповідно до вимог чинного законодавства.

3. Керівнику управління Держгеокадастру у Знам'янському районі при надходженні проекту землеустрою щодо відведення земельної ділянки у власність забезпечити в установленому законодавством порядку:

3.1. погодження проекту землеустрою щодо відведення земельної ділянки у власність;

3.2. реєстрацію земельної ділянки у Державному земельному кадастрі.

4. Контроль за виконанням цього наказу залишаю за собою.

В.о. начальника
Головного управління

Чувпило В.В.





ДЕРЖАВНА СЛУЖБА УКРАЇНИ З ПИТАНЬ ГЕОДЕЗІЇ, КАРТОГРАФІЇ ТА
КАДАСТРУ

Головне управління Держгеокадастру у Кіровоградській області

вул.АкадемікаКорольова, 26, м.Кіровоград, 25030, тел.(0522) 34-61-44, факс 34-61-39

E-mail:kirovohrad@land.gov.uaКодЄДРПОУ 39767636

15.03.2016 11-1486/14-16-СГ **НАКАЗ**

**Про надання дозволу на
розроблення документації
із землеустрою**

Відповідно до статей 15¹, 116, 118, 121, 122 та 186 Земельного кодексу України, Положення про Головне управління Держгеокадастру у Кіровоградській області, затвердженого наказом Держгеокадастру від 03.03.2015 року № 20,

НАКАЗУЮ:

1. Надати гр. Мірошніченку Андрію Олеговичу дозвіл на розроблення проекту землеустрою щодо відведення земельної ділянки у власність із земель сільськогосподарського призначення державної власності, що перебувають у запасі, розташованої на території Знам'янської Другої селищної ради, Знам'янського району, Кіровоградської області. Орієнтовний розмір земельної ділянки 1,9684 га, в тому числі: 1,9684 га – рілля, із цільовим призначенням – для ведення особистого селянського господарства.

2. Розроблений проект землеустрою щодо відведення земельної ділянки у власність підлягає погодженню та затвердженню відповідно до вимог чинного законодавства.

3. Керівнику управління Держгеокадастру у Знам'янському районі при надходженні проекту землеустрою щодо відведення земельної ділянки у власність забезпечити в установленому законодавством порядку:

3.1. погодження проекту землеустрою щодо відведення земельної ділянки у власність;

3.2. реєстрацію земельної ділянки у Державному земельному кадастрі.

4. Контроль за виконанням цього наказу залишаю за собою.

В.о. начальника
Головного управління

Чувпило В.В.





ДЕРЖАВНА СЛУЖБА УКРАЇНИ З ПИТАНЬ ГЕОДЕЗІЇ, КАРТОГРАФІЇ ТА
КАДАСТРУ

Головне управління Держгеокадастру у Кіровоградській області

вул.АкадемікаКорольова, 26, м.Кіровоград, 25030, тел.(0522) 34-61-44, факс 34-61-39

E-mail:kirovohrad@land.gov.uaКодСДРПОУ 39767636

15.03.2016 11-1487/14-16-СГ **НАКАЗ**

**Про надання дозволу на
розроблення документації
із землеустрою**

Відповідно до статей 15¹, 116, 118, 122 та 186 Земельного кодексу України, Положення про Головне управління Держгеокадастру у Кіровоградській області, затвердженого наказом Держгеокадастру від 03.03.2015 року № 20

НАКАЗУЮ:

1. Надати Гусаку Олегу Васильовичу дозвіл на розроблення проекту землеустрою щодо відведення земельної ділянки у власність із земель сільськогосподарського призначення державної власності, що перебувають у запасі розташованої на території Тернівської сільської ради, Новоархангельського району, Кіровоградської області. Орієнтовний розмір земельної ділянки 2,0000 га - ріллі, із цільовим призначенням – для ведення особистого селянського господарства.

2. Розроблений проект землеустрою щодо відведення земельної ділянки у власність підлягає погодженню та затвердженню відповідно до вимог чинного законодавства.

3. Керівнику відділу Держгеокадастру у Новоархангельському районі при надходженні проекту землеустрою щодо відведення земельної ділянки у власність забезпечити в установленному законодавством порядку:

3.1. погодження проекту землеустрою щодо відведення земельної ділянки у власність;

3.2. реєстрацію земельної ділянки у Державному земельному кадастрі.

4. Контроль за виконанням цього наказу залишаю за собою.

В.о. начальника Головного управління

Чупило В.В.





ДЕРЖАВНА СЛУЖБА УКРАЇНИ З ПИТАНЬ ГЕОДЕЗІЇ, КАРТОГРАФІЇ ТА
КАДАСТРУ

Головне управління Держгеокадастру у Кіровоградській області

вул.АкадемікаКорольова, 26, м.Кіровоград, 25030, тел.(0522) 34-61-44, факс 34-61-39

E-mail:kirovohrad@land.gov.uaКодЄДРПОУ 39767636

15.03.2016 11-1488/14-16-СГ **НАКАЗ**

**Про надання дозволу на
розроблення документації
із землеустрою**

Відповідно до статей 15¹, 116, 118, 121, 122 та 186 Земельного кодексу України, Положення про Головне управління Держгеокадастру у Кіровоградській області, затвердженого наказом Держгеокадастру від 03.03.2015 року №20,

НАКАЗУЮ:

1. Надати Грижуку Валентину Васильовичу дозвіл на розроблення проекту землеустрою щодо відведення земельної ділянки у власність із земель сільськогосподарського призначення державної власності, що перебувають в резервному фонді, розташовані на території Криничненської сільської ради Устинівського району Кіровоградської області. Орієнтовний розмір земельної ділянки 2,0000 га, в тому числі: 2,0000 га - ріллі, із цільовим призначенням – для ведення особистого селянського господарства.

2. Розроблений проект землеустрою щодо відведення земельної ділянки у власність підлягає погодженню та затвердженню відповідно до вимог чинного законодавства.

3. Керівнику відділу Держгеокадастру в Устинівському районі при надходженні проекту землеустрою щодо відведення земельної ділянки у власність забезпечити в установленному законодавством порядку:

3.1. погодження проекту землеустрою щодо відведення земельної ділянки у власність;

3.2. реєстрацію земельної ділянки у Державному земельному кадастрі.

4. Контроль за виконанням цього наказу залишаю за собою.

В.о. начальника Головного управління

Чувпило В.В.





ДЕРЖАВНА СЛУЖБА УКРАЇНИ З ПИТАНЬ ГЕОДЕЗІЇ, КАРТОГРАФІЇ ТА
КАДАСТРУ

Головне управління Держгеокадастру у Кіровоградській області

вул.Академіка Корольова, 26, м.Кіровоград, 25030, тел.(0522) 34-61-44, факс 34-61-39

E-mail: kirovohrad@land.gov.ua Код ЄДРПОУ 39767636

15.03.2016 11-1489/14-16-СГ **НАКАЗ**

**Про затвердження документації
із землеустрою та надання
земельної ділянки у власність
без зміни цільового призначення**

Відповідно до статей 15¹, 20, 116, 118, 121 та 122 Земельного кодексу України, Положення про Головне управління Держгеокадастру у Кіровоградській області, затвердженого наказом Держгеокадастру від 03.03.2015 року № 20.

НАКАЗУЮ:

1. Затвердити проект землеустрою щодо відведення земельної ділянки у власність для ведення особистого селянського господарства на території Новомиргородського району Веселівської сільської ради.

2. Надати Заїтову Нізаму Гельдимуратовичу у власність земельну ділянку площею 2,0000 га, в тому числі: рілля площею 2,0000 га (кадастровий номер 3523880800:02:000:5022) із земель сільськогосподарського призначення державної власності, що перебувають у запасі без зміни цільового призначення для ведення особистого селянського господарства, розташовану на території Новомиргородського району Веселівської сільської ради.

3. Право власності на земельну ділянку (кадастровий номер 3523880800:02:000:5022) виникає з моменту державної реєстрації цього права та оформлюється відповідно до Закону України "Про державну реєстрацію речових прав на нерухоме майно та їх обтяжень".

4. Контроль за виконанням цього наказу залишаю за собою.

В.о. начальника
Головного управління

Чувпило В.В.

Головне управління Держгеокадастру у Кіровоградській області
11-1489/14-16-СГ від 15.03.2016





ДЕРЖАВНА СЛУЖБА УКРАЇНИ З ПИТАНЬ ГЕОДЕЗІЇ, КАРТОГРАФІЇ ТА
КАДАСТРУ

Головне управління Держгеокадастру у Кіровоградській області

вул.АкадемікаКорольова, 26, м.Кіровоград, 25030, тел.(0522) 34-61-44, факс 34-61-39

E-mail:kirovohrad@land.gov.uaКод ЄДРПОУ 39767636

15.03.2016 11-1490/14-16-СГ НАКАЗ

**Про надання дозволу на
розроблення документації
із землеустрою**

Відповідно до статей 15¹, 116, 118, 121, 122 та 186 Земельного кодексу України, Положення про Головне управління Держгеокадастру у Кіровоградській області, затвердженого наказом Держгеокадастру від 03.03.2015 року № 20,

НАКАЗУЮ:

1. Надати гр. Кухарцю Сергію Володимировичу дозвіл на розроблення проекту землеустрою щодо відведення земельної ділянки у власність із земель сільськогосподарського призначення державної власності, що перебувають у запасі, розташованої на території Доучаєвської сільської ради, Устинівського району, Кіровоградської області. Орієнтовний розмір земельної ділянки 2,0000 га, в тому числі: 2,0000 га – рілля, із цільовим призначенням – для ведення особистого селянського господарства.

2. Розроблений проект землеустрою щодо відведення земельної ділянки у власність підлягає погодженню та затвердженню відповідно до вимог чинного законодавства.

3. Керівнику відділ Держгеокадастру в Устинівському районі при надходженні проекту землеустрою щодо відведення земельної ділянки у власність забезпечити в установленому законодавством порядку:

3.1. погодження проекту землеустрою щодо відведення земельної ділянки у власність;

3.2. реєстрацію земельної ділянки у Державному земельному кадастрі.

4. Контроль за виконанням цього наказу залишаю за собою.

В.о. начальника Головного управління

Чувпило В.В.





ДЕРЖАВНА СЛУЖБА УКРАЇНИ З ПИТАНЬ ГЕОДЕЗІЇ, КАРТОГРАФІЇ ТА
КАДАСТРУ

Головне управління Держгеокадастру у Кіровоградській області

вул. Академіка Корольова, 26, м. Кіровоград, 25030, тел. (0522) 34-61-44, факс 34-61-39

E-mail: kirovohrad@land.gov.ua Код ЄДРПОУ 39767636

15.03.2016 11-1491/14-16-СГ НАКАЗ

**Про надання дозволу на
розроблення документації
із землеустрою**

Відповідно до статей 15¹, 116, 118, 121, 122 та 186 Земельного кодексу України, Положення про Головне управління Держгеокадастру у Кіровоградській області, затвердженого наказом Держгеокадастру від 03.03.2015 року №20,

НАКАЗУЮ:

1. Надати Парфеновій Ганні Анатоліївні дозвіл на розроблення проекту землеустрою щодо відведення земельної ділянки у власність із земель сільськогосподарського призначення державної власності, що перебувають у запасі, розташованої на території Олександрівської сільської ради Устинівського району Кіровоградської області. Орієнтовний розмір земельної ділянки 2,0000 га, в тому числі: 2,0000 га – ріллі, із цільовим призначенням – для ведення особистого селянського господарства.

2. Розроблений проект землеустрою щодо відведення земельної ділянки у власність підлягає погодженню та затвердженню відповідно до вимог чинного законодавства.

3. Керівнику відділу Держгеокадастру в Устинівському районі при надходженні проекту землеустрою щодо відведення земельної ділянки у власність забезпечити в установленному законодавством порядку:

3.1. погодження проекту землеустрою щодо відведення земельної ділянки у власність;

3.2. реєстрацію земельної ділянки у Державному земельному кадастрі.

4. Контроль за виконанням цього наказу залишаю за собою.

В.о. начальника Головного управління

Чувпило В.В.





ДЕРЖАВНА СЛУЖБА УКРАЇНИ З ПИТАНЬ ГЕОДЕЗІЇ, КАРТОГРАФІЇ ТА
КАДАСТРУ

Головне управління Держгеокадастру у Кіровоградській області

вул. Академіка Корольова, 26, м. Кіровоград, 25030, тел. (0522) 34-61-44, факс 34-61-39

E-mail: kirovohrad@land.gov.ua Код ЄДРПОУ 39767636

15.03.2016 11-1492/14-16-СГ **НАКАЗ**

**Про надання дозволу на
розроблення документації
із землеустрою**

Відповідно до статей 15¹, 116, 118, 121, 122 та 186 Земельного кодексу України, Положення про Головне управління Держгеокадастру у Кіровоградській області, затвердженого наказом Держгеокадастру від 03.03.2015 року № 20.

НАКАЗУЮ:

1. Надати Резніченку Сергію Вікторовичу дозвіл на розроблення проекту землеустрою щодо відведення земельної ділянки у власність із земель сільськогосподарського призначення державної власності, що перебувають у запасі, розташованої на території Долинського району Долинської міської ради. Орієнтовний розмір земельної ділянки 2,0000 га, в тому числі: 2,0000 га – рілля, із цільовим призначенням – для ведення особистого селянського господарства.

2. Розроблений проект землеустрою щодо відведення земельної ділянки у власність підлягає погодженню та затвердженню відповідно до вимог чинного законодавства.

3. Керівнику відділу Держгеокадастру в Долинському районі при надходженні проекту землеустрою щодо відведення земельної ділянки у власність забезпечити в установленому законодавством порядку:

3.1. погодження проекту землеустрою щодо відведення земельної ділянки у власність;

3.2. реєстрацію земельної ділянки у Державному земельному кадастрі.

4. Контроль за виконанням цього наказу залишаю за собою.

В.о. начальника
Головного управління

Чувпило В.В.





ДЕРЖАВНА СЛУЖБА УКРАЇНИ З ПИТАНЬ ГЕОДЕЗІЇ, КАРТОГРАФІЇ ТА
КАДАСТРУ

Головне управління Держгеокадастру у Кіровоградській області

вул.Академіка Корольова, 26, м.Кіровоград, 25030, тел.(0522) 34-61-44, факс 34-61-39

E-mail: kirovohrad@land.gov.ua Код ЄДРПОУ 39767636

15.03.2016 11-1493/14-16-СГ **НАКАЗ**

**Про надання дозволу на
розроблення документації
із землеустрою**

Відповідно до статей 15¹, 116, 118, 121, 122 та 186 Земельного кодексу України, Положення про Головне управління Держгеокадастру у Кіровоградській області, затвердженого наказом Держгеокадастру від 03.03.2015 року № 20.

НАКАЗУЮ:

1. Надати Шишовському Сергію Володимировичу дозвіл на розроблення проекту землеустрою щодо відведення земельної ділянки у власність із земель сільськогосподарського призначення державної власності, що перебувають у запасі, розташованої на території Долинського району Долинської міської ради. Орієнтовний розмір земельної ділянки 2,0000 га, в тому числі: 2,0000 га – рілля, із цільовим призначенням – для ведення особистого селянського господарства.
2. Розроблений проект землеустрою щодо відведення земельної ділянки у власність підлягає погодженню та затвердженню відповідно до вимог чинного законодавства.
3. Керівнику відділу Держгеокадастру в Долинському районі при надходженні проекту землеустрою щодо відведення земельної ділянки у власність забезпечити в установленому законодавством порядку:
 - 3.1. погодження проекту землеустрою щодо відведення земельної ділянки у власність;
 - 3.2. реєстрацію земельної ділянки у Державному земельному кадастрі.
4. Контроль за виконанням цього наказу залишаю за собою.

В.о. начальника
Головного управління

Чувпило В.В.





ДЕРЖАВНА СЛУЖБА УКРАЇНИ З ПИТАНЬ ГЕОДЕЗІЇ, КАРТОГРАФІЇ ТА
КАДАСТРУ

Головне управління Держгеокадастру у Кіровоградській області

вул. Академіка Корольова, 26, м. Кіровоград, 25030, тел. (0522) 34-61-44, факс 34-61-39

E-mail: kirovohrad@land.gov.ua Код ЄДРПОУ 39767636

15.03.2016 11-1494/14-16-СГ **НАКАЗ**

**Про надання дозволу на
розроблення документації
із землеустрою**

Відповідно до статей 15¹, 116, 118, 121, 122 та 186 Земельного кодексу України, Положення про Головне управління Держгеокадастру у Кіровоградській області, затвердженого наказом Держгеокадастру від 03.03.2015 року № 20.

НАКАЗУЮ:

1. Надати Поліщуку Василю Анатолійовичу дозвіл на розроблення проекту землеустрою щодо відведення земельної ділянки у власність із земель сільськогосподарського призначення державної власності, що перебувають у запасі, розташованої на території Долинського району Долинської міської ради. Орієнтовний розмір земельної ділянки 2,0000 га, в тому числі: 2,0000 га – рілля, із цільовим призначенням – для ведення особистого селянського господарства.

2. Розроблений проект землеустрою щодо відведення земельної ділянки у власність підлягає погодженню та затвердженню відповідно до вимог чинного законодавства.

3. Керівнику відділу Держгеокадастру в Долинському районі при надходженні проекту землеустрою щодо відведення земельної ділянки у власність забезпечити в установленому законодавством порядку:

3.1. погодження проекту землеустрою щодо відведення земельної ділянки у власність ;

3.2. реєстрацію земельної ділянки у Державному земельному кадастрі.

4. Контроль за виконанням цього наказу залишаю за собою.

В.о. начальника
Головного управління

Чупило В.В.





ДЕРЖАВНА СЛУЖБА УКРАЇНИ З ПИТАНЬ ГЕОДЕЗІЇ, КАРТОГРАФІЇ ТА
КАДАСТРУ

Головне управління Держгеокадастру у Кіровоградській області

вул.Академіка Корольова, 26, м.Кіровоград, 25030, тел.(0522) 34-61-44, факс 34-61-39

E-mail: kirovohrad@land.gov.ua Код ЄДРПОУ 39767636

15.03.2016 11-1495/14-16-СГ **НАКАЗ**

**Про надання дозволу на
розроблення документації
із землеустрою**

Відповідно до статей 15¹, 116, 118, 121, 122 та 186 Земельного кодексу України, Положення про Головне управління Держгеокадастру у Кіровоградській області, затвердженого наказом Держгеокадастру від 03.03.2015 року № 20.

НАКАЗУЮ:

1. Надати Поліщуку Дмитру Валерійовичу дозвіл на розроблення проекту землеустрою щодо відведення земельної ділянки у власність із земель сільськогосподарського призначення державної власності, що перебувають у запасі, розташованої на території Долинського району Долинської міської ради. Орієнтовний розмір земельної ділянки 2,0000 га, в тому числі: 2,0000 га – рілля, із цільовим призначенням – для ведення особистого селянського господарства.

2. Розроблений проект землеустрою щодо відведення земельної ділянки у власність підлягає погодженню та затвердженню відповідно до вимог чинного законодавства.

3. Керівнику відділу Держгеокадастру в Долинському районі при надходженні проекту землеустрою щодо відведення земельної ділянки у власність забезпечити в установленому законодавством порядку:

3.1. погодження проекту землеустрою щодо відведення земельної ділянки у власність;

3.2. реєстрацію земельної ділянки у Державному земельному кадастрі.

4. Контроль за виконанням цього наказу залишаю за собою.

В.о. начальника
Головного управління

Чувпило В.В.





ДЕРЖАВНА СЛУЖБА УКРАЇНИ З ПИТАНЬ ГЕОДЕЗІЇ, КАРТОГРАФІЇ ТА
КАДАСТРУ

Головне управління Держгеокадастру у Кіровоградській області

вул.АкадемікаКорольова, 26, м.Кіровоград, 25030, тел.(0522) 34-61-44, факс 34-61-39

E-mail:kirovohrad@land.gov.uaКодЄДРПОУ 39767636

15.03.2016 11-1496/14-16-СГ **НАКАЗ**

**Про надання дозволу на
розроблення документації
із землеустрою**

Відповідно до статей 15¹, 116, 118, 121, 122 та 186 Земельного кодексу України, Положення про Головне управління Держгеокадастру у Кіровоградській області, затвердженого наказом Держгеокадастру від 03.03.2015 року №20.

НАКАЗУЮ:

1. Надати Чухну Миколі Васильовичу дозвіл на розроблення проекту землеустрою щодо відведення земельної ділянки у власність із земель сільськогосподарського призначення державної власності, що перебувають у запасі, розташованої на території Новоархангельського району Торговицької сільської ради. Орієнтовний розмір земельної ділянки 2,0000га, в тому числі: 2,0000 га – пасовища, із цільовим призначенням – для ведення особистого селянського господарства.

2. Розроблений проект землеустрою щодо відведення земельної ділянки у власність підлягає погодженню та затвердженню відповідно до вимог чинного законодавства.

3. Керівнику відділу Держгеокадастру в Новоархангельському районі при надходженні проекту землеустрою щодо відведення земельної ділянки у власність забезпечити в установленому законодавством порядку:

3.1. погодження проекту землеустрою щодо відведення земельної ділянки у власність;

3.2. реєстрацію земельної ділянки у Державному земельному кадастрі.

4. Контроль за виконанням цього наказу залишаю за собою.

В.о. начальника Головного управління

Чувпило В.В.





ДЕРЖАВНА СЛУЖБА УКРАЇНИ З ПИТАНЬ ГЕОДЕЗІЇ, КАРТОГРАФІЇ ТА
КАДАСТРУ

Головне управління Держгеокадастру у Кіровоградській області

вул. Академіка Корольова, 26, м. Кіровоград, 25030, тел. (0522) 34-61-44, факс 34-61-39

E-mail: kirovohrad@land.gov.ua Код ЄДРПОУ 39767636

15.03.2016 11-1497/14-16-СГ **НАКАЗ**

**Про затвердження документації
із землеустрою та надання
земельної ділянки у власність
без зміни цільового призначення**

Відповідно до статей 15¹, 20, 116, 118, 121 та 122 Земельного кодексу України, Положення про Головне управління Держгеокадастру у Кіровоградській області, затвердженого наказом Держгеокадастру від 03.03.2015 року № 20.

НАКАЗУЮ:

1. Затвердити проект землеустрою щодо відведення земельної ділянки у власність для ведення особистого селянського господарства на території Бобринецького району Червонозорівської сільської ради.

2. Надати Абрамчуку Миколі Петровичу у власність земельну ділянку площею 2,0000 га, в тому числі: багаторічні насадження площею 2,0000 га (кадастровий номер 3520888000:02:000:5086) із земель сільськогосподарського призначення державної власності, що перебувають у запасі без зміни цільового призначення для ведення особистого селянського господарства, розташовану на території Бобринецького району Червонозорівської сільської ради.

3. Право власності на земельну ділянку (кадастровий номер 3520888000:02:000:5086) виникає з моменту державної реєстрації цього права та оформлюється відповідно до Закону України "Про державну реєстрацію речових прав на нерухоме майно та їх обтяжень".

4. Контроль за виконанням цього наказу залишаю за собою.

В.о. начальника
Головного управління

Чувпило В.В.





ДЕРЖАВНА СЛУЖБА УКРАЇНИ З ПИТАНЬ ГЕОДЕЗІЇ, КАРТОГРАФІЇ ТА
КАДАСТРУ

Головне управління Держгеокадастру у Кіровоградській області

вул.Академіка Корольова, 26, м.Кіровоград, 25030, тел.(0522) 34-61-44, факс 34-61-39

E-mail: kirovohrad@land.gov.ua Код ЄДРПОУ 39767636

15.03.2016 11-1498/14-16-СГ **НАКАЗ**

**Про затвердження документації
із землеустрою та надання
земельної ділянки у власність
без зміни цільового призначення**

Відповідно до статей 15¹, 20, 118, 122, 207 та 208 Земельного кодексу України, Положення про Головне управління Держгеокадастру у Кіровоградській області, затвердженого наказом Держгеокадастру від 03.03.2015 року № 20

НАКАЗУЮ:

1. Затвердити проект землеустрою щодо відведення земельної ділянки у власність для ведення особистого селянського господарства на території Торговицької сільської ради Новоархангельського району.

2. Надати Черноволу Сергію Анатолійовичу у власність земельну ділянку площею 2,0000 га, в тому числі: 2,0000 га - пасовище (кадастровий номер 3523687700:02:000:9538) із земель сільськогосподарського призначення державної власності, що перебувають у запасі без зміни цільового призначення для ведення особистого селянського господарства, розташовану на території Торговицької сільської ради Новоархангельського району.

3. Право власності на земельну ділянку (кадастровий номер 3523687700:02:000:9538) виникає з моменту державної реєстрації цього права та оформлюється відповідно до Закону України "Про державну реєстрацію речових прав на нерухоме майно та їх обтяжень".

4. Контроль за виконанням цього наказу залишаю за собою.

В.о. начальника
Головного управління

В.В. Чувпило

Головне управління Держгеокадастру у Кіровоградській області
11-1498/14-16-СГ від 15.03.2016





ДЕРЖАВНА СЛУЖБА УКРАЇНИ З ПИТАНЬ ГЕОДЕЗІЇ, КАРТОГРАФІЇ ТА
КАДАСТРУ

Головне управління Держгеокадастру у Кіровоградській області

вул. Академіка Корольова, 26, м. Кіровоград, 25030, тел. (0522) 34-61-44, факс 34-61-39

E-mail: kirovohrad@land.gov.ua Код ЄДРПОУ 39767636

15.03.2016 11-1499/14-16-СГ **НАКАЗ**

**Про затвердження документації
із землеустрою та надання
земельної ділянки у власність
без зміни цільового призначення**

Відповідно до статей 15¹, 20, 116, 118, 121, 122 Земельного кодексу України, Положення про Головне управління Держгеокадастру у Кіровоградській області, затвердженого наказом Держгеокадастру від 03.03.2015 року № 20.

НАКАЗУЮ:

1. Затвердити проект землеустрою щодо відведення земельної ділянки у власність для ведення особистого селянського господарства на території Іванівської сільської ради Новоархангельського району.

2. Надати Єгорову Антону Володимировичу у власність земельну ділянку площею 2,0000 га, в тому числі: 2,0000 га - рілля (кадастровий номер 3523681000:02:000:0145) із земель сільськогосподарського призначення державної власності, що перебувають у запасі без зміни цільового призначення для ведення особистого селянського господарства, розташовану на території Іванівської сільської ради Новоархангельського району.

3. Право власності на земельну ділянку (кадастровий номер 3523681000:02:000:0145) виникає з моменту державної реєстрації цього права та оформлюється відповідно до Закону України "Про державну реєстрацію речових прав на нерухоме майно та їх обтяжень".

4. Контроль за виконанням цього наказу залишаю за собою.

В.о. начальника
Головного управління

В.В. Чувпило





ДЕРЖАВНА СЛУЖБА УКРАЇНИ З ПИТАНЬ ГЕОДЕЗІЇ, КАРТОГРАФІЇ ТА
КАДАСТРУ

Головне управління Держгеокадастру у Кіровоградській області

вул. Академіка Корольова, 26, м. Кіровоград, 25030, тел. (0522) 34-61-44, факс 34-61-39

E-mail: kirovohrad@land.gov.ua Код ЄДРПОУ 39767636

15.03.2016 11-1500/14-16-СГ **НАКАЗ**

**Про затвердження документації
із землеустрою та надання
земельної ділянки у власність
без зміни цільового призначення**

Відповідно до статей 15¹, 20, 116, 118, 121, 122 Земельного кодексу України, Положення про Головне управління Держгеокадастру у Кіровоградській області, затвердженого наказом Держгеокадастру від 03.03.2015 року № 20.

НАКАЗУЮ:

1. Затвердити проект землеустрою щодо відведення земельної ділянки у власність для ведення особистого селянського господарства на території Голованівського району Крутеньківської сільської ради.

2. Надати Безноску Володимиру Григоровичу у власність земельну ділянку площею 1,8600 га, в тому числі: пасовища площею 1,8600 га, (кадастровий номер 3521483900:02:000:0639) із земель сільськогосподарського призначення державної власності, що перебувають у запасі без зміни цільового призначення для ведення особистого селянського господарства, розташовану на території Голованівського району Крутеньківської сільської ради

3. Право власності на земельну ділянку (кадастровий номер 3521483900:02:000:0639) виникає з моменту державної реєстрації цього права та оформлюється відповідно до Закону України "Про державну реєстрацію речових прав на нерухоме майно та їх обтяжень".

4. Контроль за виконанням цього наказу залишаю за собою.

В.о. начальника
Головного управління

Чувпило В.В.

Головне управління Держгеокадастру у Кіровоградській області
11-1500/14-16-СГ від 15.03.2016





ДЕРЖАВНА СЛУЖБА УКРАЇНИ З ПИТАНЬ ГЕОДЕЗІЇ, КАРТОГРАФІЇ ТА
КАДАСТРУ

Головне управління Держгеокадастру у Кіровоградській області

вул. Академіка Корольова, 26, м. Кіровоград, 25030. тел. (0522) 34-61-44. факс 34-61-39

E-mail: kirovohrad@land.gov.ua Код ЄДРПОУ 39767636

15.03.2016 11-1501/14-16 **НАКАЗ**

**Про затвердження документації
із землеустрою та надання
земельної ділянки у власність
без зміни цільового призначення**

Відповідно до статей 15¹, 20, 116, 118, 121, 122 Земельного кодексу України, Положення про Головне управління Держгеокадастру у Кіровоградській області, затвердженого наказом Держгеокадастру від 03.03.2015 року № 20.

НАКАЗУЮ:

1. Затвердити проект землеустрою щодо відведення земельної ділянки у власність для ведення особистого селянського господарства на території Знаменського району Мошоринської сільської ради.

2. Надати Мирошниченку Олегу Миколайовичу у власність земельну ділянку площею 1,9527 га, в тому числі: пасовища площею 1,9527 га, (кадастровий номер 3522284200:02:000:5185) із земель сільськогосподарського призначення державної власності, що перебувають у запасі без зміни цільового призначення для ведення особистого селянського господарства, розташовану на території Знаменського району Мошоринської сільської ради.

3. Право власності на земельну ділянку (кадастровий номер 3522284200:02:000:5185) виникає з моменту державної реєстрації цього права та оформлюється відповідно до Закону України "Про державну реєстрацію речових прав на нерухоме майно та їх обтяжень".

4. Контроль за виконанням цього наказу залишаю за собою.

В.о. начальника
Головного управління

Чувпило В.В.





ДЕРЖАВНА СЛУЖБА УКРАЇНИ З ПИТАНЬ ГЕОДЕЗІЇ, КАРТОГРАФІЇ ТА
КАДАСТРУ

Головне управління Держгеокадастру у Кіровоградській області

вул.Академіка Корольова, 26, м.Кіровоград, 25030, тел.(0522) 34-61-44, факс 34-61-39

E-mail: kirovohrad@land.gov.ua Код ЄДРПОУ 39767636

15.03.2016 11-1502/14-16-СГ **НАКАЗ**

**Про затвердження документації
із землеустрою та надання
земельної ділянки у власність
без зміни цільового призначення**

Відповідно до статей 15¹, 20, 116, 118, 121, 122 Земельного кодексу України, Положення про Головне управління Держгеокадастру у Кіровоградській області, затвердженого наказом Держгеокадастру від 03.03.2015 року № 20.

НАКАЗУЮ:

1. Затвердити проект землеустрою щодо відведення земельної ділянки у власність для ведення особистого селянського господарства на території Петрівського району Луганської сільської ради.

2. Надати Племянику Василю Васильовичу у власність земельну ділянку площею 1,9300 га, в тому числі: рілля площею 1,9300 га, (кадастровий номер 3524983100:02:000:5438) із земель сільськогосподарського призначення державної власності, що перебувають у запасі без зміни цільового призначення для ведення особистого селянського господарства, розташовану на території Петрівського району Луганської сільської ради.

3. Право власності на земельну ділянку (кадастровий номер 3524983100:02:000:5438) виникає з моменту державної реєстрації цього права та оформлюється відповідно до Закону України "Про державну реєстрацію речових прав на нерухоме майно та їх обтяжень".

4. Контроль за виконанням цього наказу залишаю за собою.

В.о. начальника
Головного управління

Чувпило В.В.





ДЕРЖАВНА СЛУЖБА УКРАЇНИ З ПИТАНЬ ГЕОДЕЗІЇ, КАРТОГРАФІЇ ТА
КАДАСТРУ

Головне управління Держгеокадастру у Кіровоградській області

вул.Академіка Корольова, 26, м.Кіровоград, 25030, тел.(0522) 34-61-44, факс 34-61-39

E-mail: kirovohrad@land.gov.ua Код ЄДРПОУ 39767636

15.03.2016 11-1503/14-16-СГ **НАКАЗ**

**Про затвердження документації
із землеустрою та надання
земельної ділянки у власність
без зміни цільового призначення**

Відповідно до статей 15¹, 20, 116, 118, 121, 122 Земельного кодексу України, Положення про Головне управління Держгеокадастру у Кіровоградській області, затвердженого наказом Держгеокадастру від 03.03.2015 року № 20.

НАКАЗУЮ:

1. Затвердити проект землеустрою щодо відведення земельної ділянки у власність для ведення особистого селянського господарства на території Маловисківського району Великовисківської сільської ради.

2. Надати Івашковському Геннадію Валентиновичу у власність земельну ділянку площею 2,0000 га, в тому числі: пасовища площею 2,0000 га, (кадастровий номер 3523181200:02:001:5091) із земель сільськогосподарського призначення державної власності, що перебувають у запасі без зміни цільового призначення для ведення особистого селянського господарства, розташовану на території Маловисківського району Великовисківської сільської ради.

3. Право власності на земельну ділянку (кадастровий номер 3523181200:02:001:5091) виникає з моменту державної реєстрації цього права та оформлюється відповідно до Закону України "Про державну реєстрацію речових прав на нерухоме майно та їх обтяжень".

4. Контроль за виконанням цього наказу залишаю за собою.

В.о. начальника
Головного управління

Чувпило В.В.

Головне управління Держгеокадастру у Кіровоградській області
11-1503/14-16-СГ від 15.03.2016





ДЕРЖАВНА СЛУЖБА УКРАЇНИ З ПИТАНЬ ГЕОДЕЗІЇ, КАРТОГРАФІЇ ТА
КАДАСТРУ

Головне управління Держгеокадастру у Кіровоградській області

вул.Академіка Корольова, 26, м.Кіровоград, 25030, тел.(0522) 34-61-44, факс 34-61-39

E-mail: kirovohrad@land.gov.ua Код ЄДРПОУ 39767636

15.03.2016 11-1504/14-16-СГ **НАКАЗ**

**Про затвердження документації
із землеустрою та надання
земельної ділянки у власність
без зміни цільового призначення**

Відповідно до статей 15¹, 20, 116, 118, 121, 122 Земельного кодексу України, Положення про Головне управління Держгеокадастру у Кіровоградській області, затвердженого наказом Держгеокадастру від 03.03.2015 року № 20.

НАКАЗУЮ:

1. Затвердити проект землеустрою щодо відведення земельної ділянки у власність для ведення особистого селянського господарства на території Вільшанського району Добрянської сільської ради.

2. Надати Бондаренку Андрію Володимировичу у власність земельну ділянку площею 1,5000 га, в тому числі: рілля площею 1,5000 га, (кадастровий номер 3524380800:02:000:5365) із земель сільськогосподарського призначення державної власності, що перебувають у резервному фонді без зміни цільового призначення для ведення особистого селянського господарства, розташовану на території Вільшанського району Добрянської сільської ради.

3. Право власності на земельну ділянку (кадастровий номер 3524380800:02:000:5365) виникає з моменту державної реєстрації цього права та оформлюється відповідно до Закону України "Про державну реєстрацію речових прав на нерухоме майно та їх обтяжень".

4. Контроль за виконанням цього наказу залишаю за собою.

В.о. начальника
Головного управління

Чувпило В.В.





ДЕРЖАВНА СЛУЖБА УКРАЇНИ З ПИТАНЬ ГЕОДЕЗІЇ, КАРТОГРАФІЇ ТА
КАДАСТРУ

Головне управління Держгеокадастру у Кіровоградській області

вул.Академіка Корольова, 26, м.Кіровоград, 25030, тел.(0522) 34-61-44, факс 34-61-39

E-mail: kirovohrad@land.gov.ua Код ЄДРПОУ 39767636

15.03.2016 11-1505/14-16-СГ **НАКАЗ**

**Про затвердження документації
із землеустрою та надання
земельної ділянки у власність
без зміни цільового призначення**

Відповідно до статей 15¹, 20, 116, 118, 121, 122 Земельного кодексу України, Положення про Головне управління Держгеокадастру у Кіровоградській області, затвердженого наказом Держгеокадастру від 03.03.2015 року № 20.

НАКАЗУЮ:

1. Затвердити проект землеустрою щодо відведення земельної ділянки у власність для ведення особистого селянського господарств, розташовану на території Устинівського району Докучаївської сільської ради.

2. Надати Федитнику Валерію Васильовичу у власність земельну ділянку площею 1,8000 га, в тому числі: 1,8000 га - рілля, (кадастровий номер 3525884400:02:000:5603) із земель сільськогосподарського призначення державної власності, що перебувають у запасі, без зміни цільового призначення для ведення особистого селянського господарств, розташовану на території Устинівського району Докучаївської сільської ради.

3. Право власності на земельну ділянку (кадастровий номер 3525884400:02:000:5603) виникає з моменту державної реєстрації цього права та оформлюється відповідно до Закону України "Про державну реєстрацію речових прав на нерухоме майно та їх обтяжень".

4. Контроль за виконанням цього наказу залишаю за собою.

В.о. начальника
Головного управління

Чувпило В.В.





ДЕРЖАВНА СЛУЖБА УКРАЇНИ З ПИТАНЬ ГЕОДЕЗІЇ, КАРТОГРАФІЇ ТА
КАДАСТРУ

Головне управління Держгеокадастру у Кіровоградській області

вул. Академіка Корольова, 26, м. Кіровоград, 25030, тел. (0522) 34-61-44, факс 34-61-39

E-mail: kirovohrd@land.gov.ua Код ЄДРПОУ 39767636

15.03.2016 11-1506/14-16-СГ **НАКАЗ**

**Про надання дозволу на
розроблення документації
із землеустрою**

Відповідно до статей 15¹, 116, 118, 121, 122 та 186 Земельного кодексу України, Положення про Головне управління Держгеокадастру у Кіровоградській області, затвердженого наказом Держгеокадастру від 03.03.2015 року № 20,

НАКАЗУЮ:

1. Надати гр. Маханькові Дмитру Сергійовичу дозвіл на розроблення проекту землеустрою щодо відведення земельної ділянки у власність із земель сільськогосподарського призначення державної власності, що перебувають у запасі, розташованої на території Знам'янської Другої селищної ради, Знам'янського району, Кіровоградської області. Орієнтовний розмір земельної ділянки 1,9942 га, в тому числі: 1,9942 га – рілля, із цільовим призначенням – для ведення особистого селянського господарства.

2. Розроблений проект землеустрою щодо відведення земельної ділянки у власність підлягає погодженню та затвердженню відповідно до вимог чинного законодавства.

3. Керівнику управління Держгеокадастру у Знам'янському районі при надходженні проекту землеустрою щодо відведення земельної ділянки у власність забезпечити в установленому законодавством порядку:

3.1. погодження проекту землеустрою щодо відведення земельної ділянки у власність;

3.2. реєстрацію земельної ділянки у Державному земельному кадастрі.

4. Контроль за виконанням цього наказу залишаю за собою.

В.о. начальника
Головного управління

Чувпило В.В.





ДЕРЖАВНА СЛУЖБА УКРАЇНИ З ПИТАНЬ ГЕОДЕЗІЇ, КАРТОГРАФІЇ ТА
КАДАСТРУ

Головне управління Держгеокадастру у Кіровоградській області

вул. Академіка Корольова, 26, м. Кіровоград, 25030, тел. (0522) 34-61-44, факс 34-61-39

E-mail: kirovohrad@land.gov.ua Код ЄДРПОУ 39767636

15.03.2016 11-1507/14-16-СГ НАКАЗ

**Про затвердження документації
із землеустрою та надання
земельної ділянки у власність
без зміни цільового призначення**

Відповідно до статей 15¹, 20, 116, 118, 121, 122 Земельного кодексу України, Положення про Головне управління Держгеокадастру у Кіровоградській області, затвердженого наказом Держгеокадастру від 03.03.2015 року № 20.

НАКАЗУЮ:

1. Затвердити проект землеустрою щодо відведення земельної ділянки у власність для ведення особистого селянського господарства, розташовану на території Гайворонського району Тополівської сільської ради.

2. Надати Ткачуку Максиму Павловичу у власність земельну ділянку площею 2,0000 га, в тому числі: 2,0000 га - рілля, (кадастровий номер 3521186200:02:000:2044) із земель сільськогосподарського призначення державної власності, що перебувають у запасі, без зміни цільового призначення для ведення особистого селянського господарства, розташовану на території Гайворонського району Тополівської сільської ради.

3. Право власності на земельну ділянку (кадастровий номер 3521186200:02:000:2044) виникає з моменту державної реєстрації цього права та оформлюється відповідно до Закону України "Про державну реєстрацію речових прав на нерухоме майно та їх обтяжень".

4. Контроль за виконанням цього наказу залишаю за собою.

В.о. начальника
Головного управління

Чувпило В.В.





ДЕРЖАВНА СЛУЖБА УКРАЇНИ З ПИТАНЬ ГЕОДЕЗІЇ, КАРТОГРАФІЇ ТА
КАДАСТРУ

Головне управління Держгеокадастру у Кіровоградській області

вул.Академіка Корольова, 26, м.Кіровоград, 25030, тел.(0522) 34-61-44, факс 34-61-39

E-mail: kirovohrad@land.gov.ua Код ЄДРПОУ 39767636

15.03.2016 11-1508/14-16-СГ **НАКАЗ**

**Про затвердження документації
із землеустрою та надання
земельної ділянки у власність
без зміни цільового призначення**

Відповідно до статей 15¹, 20, 116, 118, 121 та 122 Земельного кодексу України, Положення про Головне управління Держгеокадастру у Кіровоградській області, затвердженого наказом Держгеокадастру від 03.03.2015 року № 20.

НАКАЗУЮ:

1. Затвердити проект землеустрою щодо відведення земельної ділянки у власність для ведення особистого селянського господарства на території Новомиргородського району Туріянської сільської ради.

2. Надати Кучеру Павлу Васильовичу у власність земельну ділянку площею 2,0000 га, в тому числі: рілля площею 2,0000 га (кадастровий номер 3523887600:02:000:5148) із земель сільськогосподарського призначення державної власності, що перебувають у запасі без зміни цільового призначення для ведення особистого селянського господарства, розташовану на території Новомиргородського району Туріянської сільської ради.

3. Право власності на земельну ділянку (кадастровий номер 3523887600:02:000:5148) виникає з моменту державної реєстрації цього права та оформлюється відповідно до Закону України "Про державну реєстрацію речових прав на нерухоме майно та їх обтяжень".

4. Контроль за виконанням цього наказу залишаю за собою.

В.о. начальника
Головного управління

Чувпило В.В.

Головне управління Держгеокадастру у Кіровоградській області
11-1508/14-16-СГ від 15.03.2016





ДЕРЖАВНА СЛУЖБА УКРАЇНИ З ПИТАНЬ ГЕОДЕЗІЇ, КАРТОГРАФІЇ ТА
КАДАСТРУ

Головне управління Держгеокадастру у Кіровоградській області

вул. Академіка Корольова, 26, м. Кіровоград, 25030, тел. (0522) 34-61-44, факс 34-61-39

E-mail: kirovohrad@land.gov.ua Код ЄДРПОУ 39767636

15.03.2016 11-1509/14-16-СГ **НАКАЗ**

**Про затвердження документації
із землеустрою та надання
земельної ділянки у власність
без зміни цільового призначення**

Відповідно до статей 15¹, 20, 116, 118, 121 та 122 Земельного кодексу України, Положення про Головне управління Держгеокадастру у Кіровоградській області, затвердженого наказом Держгеокадастру від 03.03.2015 року № 20.

НАКАЗУЮ:

1. Затвердити проект землеустрою щодо відведення земельної ділянки у власність для ведення особистого селянського господарства на території Бобринецького району Рошаківської сільської ради.

2. Надати Григорчук Олені Олексіївні у власність земельну ділянку площею 2,0000 га, в тому числі: рілля площею 2,0000 га (кадастровий номер 3520886400:02:000:5244) із земель сільськогосподарського призначення державної власності, що перебувають у запасі без зміни цільового призначення для ведення особистого селянського господарства, розташовану на території Бобринецького району Рошаківської сільської ради.

3. Право власності на земельну ділянку (кадастровий номер 3520886400:02:000:5244) виникає з моменту державної реєстрації цього права та оформлюється відповідно до Закону України "Про державну реєстрацію речових прав на нерухоме майно та їх обтяжень".

4. Контроль за виконанням цього наказу залишаю за собою.

В.о. начальника
Головного управління

Чувпило В.В.

Головне управління Держгеокадастру у Кіровоградській області
11-1509/14-16-СГ від 15.03.2016





ДЕРЖАВНА СЛУЖБА УКРАЇНИ З ПИТАНЬ ГЕОДЕЗІЇ, КАРТОГРАФІЇ ТА
КАДАСТРУ

Головне управління Держгеокадастру у Кіровоградській області

вул.Академіка Корольова, 26, м.Кіровоград, 25030, тел.(0522) 34-61-44, факс 34-61-39

E-mail: kirovohrad@land.gov.ua Код ЄДРПОУ 39767636

15.03.2016 11-1510/14-16-СГ **НАКАЗ**

**Про затвердження документації
із землеустрою та надання
земельної ділянки у власність
без зміни цільового призначення**

Відповідно до статей 15¹, 20, 116, 118, 121 та 122 Земельного кодексу України, Положення про Головне управління Держгеокадастру у Кіровоградській області, затвердженого наказом Держгеокадастру від 03.03.2015 року № 20.

НАКАЗУЮ:

1. Затвердити проект землеустрою щодо відведення земельної ділянки у власність для ведення особистого селянського господарства на території Бобринецького району Павлогірківської сільської ради.

2. Надати Балагурі Олександровичу Володимировичу у власність земельну ділянку площею 2,0000 га, в тому числі: пасовища площею 2,0000 га (кадастровий номер 3520886000:02:000:5108) із земель сільськогосподарського призначення державної власності, що перебувають у запасі без зміни цільового призначення для ведення особистого селянського господарства, розташовану на території Бобринецького району Павлогірківської сільської ради.

3. Право власності на земельну ділянку (кадастровий номер 3520886000:02:000:5108) виникає з моменту державної реєстрації цього права та оформлюється відповідно до Закону України "Про державну реєстрацію речових прав на нерухоме майно та їх обтяжень".

4. Контроль за виконанням цього наказу залишаю за собою.

В.о. начальника
Головного управління

Чувпило В.В.

Головне управління Держгеокадастру у Кіровоградській області
11-1510/14-16-СГ від 15.03.2016





ДЕРЖАВНА СЛУЖБА УКРАЇНИ З ПИТАНЬ ГЕОДЕЗІЇ, КАРТОГРАФІЇ ТА
КАДАСТРУ

Головне управління Держгеокадастру у Кіровоградській області

вул. Академіка Корольова, 26, м. Кіровоград, 25030, тел. (0522) 34-61-44, факс 34-61-39

E-mail: kirovohrad@land.gov.ua Код ЄДРПОУ 39767636

15.03.2016 11-1511/14-16-СГ **НАКАЗ**

**Про затвердження документації
із землеустрою та надання
земельної ділянки у власність
без зміни цільового призначення**

Відповідно до статей 15¹, 20, 116, 118, 121 та 122 Земельного кодексу України, Положення про Головне управління Держгеокадастру у Кіровоградській області, затвердженого наказом Держгеокадастру від 03.03.2015 року № 20.

НАКАЗУЮ:

1. Затвердити проект землеустрою щодо відведення земельної ділянки у власність для ведення особистого селянського господарства на території Знам'янського району Дмитрівської сільської ради.


2. Надати Коваленко Людмилі Павлівні у власність земельну ділянку площею 2,0000 га, в тому числі: пасовища площею 2,0000 га (кадастровий номер 3522281500:02:002:5047) із земель сільськогосподарського призначення державної власності, що перебувають у запасі без зміни цільового призначення для ведення особистого селянського господарства, розташовану на території Знам'янського району Дмитрівської сільської ради.

3. Право власності на земельну ділянку (кадастровий номер 3522281500:02:002:5047) виникає з моменту державної реєстрації цього права та оформлюється відповідно до Закону України "Про державну реєстрацію речових прав на нерухоме майно та їх обтяжень".

4. Контроль за виконанням цього наказу залишаю за собою.

В.о. начальника
Головного управління

Чувпило В.В.





ДЕРЖАВНА СЛУЖБА УКРАЇНИ З ПИТАНЬ ГЕОДЕЗІЇ, КАРТОГРАФІЇ ТА
КАДАСТРУ

Головне управління Держгеокадастру у Кіровоградській області

вул.Академіка Корольова, 26, м.Кіровоград, 25030, тел.(0522) 34-61-44, факс 34-61-39
E-mail: kirovohrad@land.gov.ua Код ЄДРПОУ 39767636

15.03.2016 11-1512/14-16-СГ **НАКАЗ**

**Про затвердження документації
із землеустрою та надання
земельної ділянки у власність
без зміни цільового призначення**

Відповідно до статей 15¹, 20, 116, 118, 121, 122 Земельного кодексу України, Положення про Головне управління Держгеокадастру у Кіровоградській області, затвердженого наказом Держгеокадастру від 03.03.2015 року № 20.

НАКАЗУЮ:

1. Затвердити проект землеустрою щодо відведення земельної ділянки у власність для ведення особистого селянського господарства на території Знам'янського району Мошоринської сільської ради.

2. Надати Вовкогону Сергію Миколайовичу у власність земельну ділянку площею 1,9891 га, в тому числі: пасовища площею 1,9891 га, (кадастровий номер 3522284200:02:000:5190) із земель сільськогосподарського призначення державної власності, що перебувають у запасі без зміни цільового призначення для ведення особистого селянського господарства, розташовану на території Знам'янського району Мошоринської сільської ради.

3. Право власності на земельну ділянку (кадастровий номер 3522284200:02:000:5190) виникає з моменту державної реєстрації цього права та оформлюється відповідно до Закону України "Про державну реєстрацію речових прав на нерухоме майно та їх обтяжень".

4. Контроль за виконанням цього наказу залишаю за собою.

В.о. начальника
Головного управління

Чувпило В.В.





ДЕРЖАВНА СЛУЖБА УКРАЇНИ З ПИТАНЬ ГЕОДЕЗІЇ, КАРТОГРАФІЇ ТА
КАДАСТРУ

Головне управління Держгеокадастру у Кіровоградській області

вул. Академіка Корольова, 26, м. Кіровоград, 25030, тел. (0522) 34-61-44, факс 34-61-39

E-mail: kirovohrad@land.gov.ua Код ЄДРПОУ 39767636

15.03.2016 11-1513/14-16-СГ **НАКАЗ**

**Про затвердження документації
із землеустрою та надання
земельної ділянки у власність
без зміни цільового призначення**

Відповідно до статей 15¹, 20, 116, 118, 121, 122 Земельного кодексу України, Положення про Головне управління Держгеокадастру у Кіровоградській області, затвердженого наказом Держгеокадастру від 03.03.2015 року № 20.

НАКАЗУЮ:

1. Затвердити проект землеустрою щодо відведення земельної ділянки у власність для ведення особистого селянського господарства на території Кіровоградського району Олексіївської сільської ради.

2. Надати Паталаху Олександрю Григоровичу у власність земельну ділянку площею 2,0000 га, в тому числі: рілля площею 2,0000 га, (кадастровий номер 3522580600:02:000:2379) із земель сільськогосподарського призначення державної власності, що перебувають у запасі без зміни цільового призначення для ведення особистого селянського господарства, розташовану на території Кіровоградського району Олексіївської сільської ради.

3. Право власності на земельну ділянку (кадастровий номер 3522580600:02:000:2379) виникає з моменту державної реєстрації цього права та оформлюється відповідно до Закону України "Про державну реєстрацію речових прав на нерухоме майно та їх обтяжень".

4. Контроль за виконанням цього наказу залишаю за собою.

В.о. начальника
Головного управління

Чувпило В.В.





ДЕРЖАВНА СЛУЖБА УКРАЇНИ З ПИТАНЬ ГЕОДЕЗІЇ, КАРТОГРАФІЇ ТА
КАДАСТРУ

Головне управління Держгеокадастру у Кіровоградській області

вул.Академіка Корольова, 26, м.Кіровоград, 25030, тел.(0522) 34-61-44, факс 34-61-39

E-mail: kirovohrad@land.gov.ua Код ЄДРПОУ 39767636

15.03.2016 11-1514/14-16-СГ **НАКАЗ**

**Про затвердження документації
із землеустрою та надання
земельної ділянки у власність
без зміни цільового призначення**

Відповідно до статей 15¹, 20, 116, 118, 121 та 122 Земельного кодексу України, Положення про Головне управління Держгеокадастру у Кіровоградській області, затвердженого наказом Держгеокадастру від 03.03.2015 року № 20.

НАКАЗУЮ:

1. Затвердити проект землеустрою щодо відведення земельної ділянки у власність для ведення особистого селянського господарства на території Новомиргородського району Листопадівської сільської ради.

2. Надати Василенку Миколі Вікторовичу у власність земельну ділянку площею 2,0000 га, в тому числі: рілля площею 2,0000 га (кадастровий номер 3523884000:02:002:5091) із земель сільськогосподарського призначення державної власності, що перебувають у запасі без зміни цільового призначення для ведення особистого селянського господарства, розташовану на території Новомиргородського району Листопадівської сільської ради.

3. Право власності на земельну ділянку (кадастровий номер 3523884000:02:002:5091) виникає з моменту державної реєстрації цього права та оформлюється відповідно до Закону України "Про державну реєстрацію речових прав на нерухоме майно та їх обтяжень".

4. Контроль за виконанням цього наказу залишаю за собою.

В.о. начальника
Головного управління

Чувпило В.В.





ДЕРЖАВНА СЛУЖБА УКРАЇНИ З ПИТАНЬ ГЕОДЕЗІЇ, КАРТОГРАФІЇ ТА
КАДАСТРУ

Головне управління Держгеокадастру у Кіровоградській області

вул. Академіка Корольова, 26, м. Кіровоград, 25030, тел. (0522) 34-61-44, факс 34-61-39

E-mail: kirovohrad@land.gov.ua Код ЄДРПОУ 39767636

15.03.2016 1515/14-16

НАКАЗ

**Про затвердження документації
із землеустрою та надання
земельної ділянки у власність
без зміни цільового призначення**

Відповідно до статей 15¹, 20, 116, 118, 121, 122 Земельного кодексу України, Положення про Головне управління Держгеокадастру у Кіровоградській області, затвердженого наказом Держгеокадастру від 03.03.2015 року № 20.

НАКАЗУЮ:

1. Затвердити проект землеустрою щодо відведення земельної ділянки у власність для ведення особистого селянського господарства, розташовану на території Новомиргородського району Туріянської сільської ради.
2. Надати Крещенку Захару Миколайовичу у власність земельну ділянку площею 2,0000 га, в тому числі: 2,0000 га - пасовища, (кадастровий номер 3523887600:02:000:5146) із земель сільськогосподарського призначення державної власності, що перебувають у запасі, без зміни цільового призначення для ведення особистого селянського господарства, розташовану на території Новомиргородського району Туріянської сільської ради.
3. Право власності на земельну ділянку (кадастровий номер 3523887600:02:000:5146) виникає з моменту державної реєстрації цього права та оформлюється відповідно до Закону України "Про державну реєстрацію речових прав на нерухоме майно та їх обтяжень".
4. Контроль за виконанням цього наказу залишаю за собою.

В.о. начальника
Головного управління

Чупило В.В.





ДЕРЖАВНА СЛУЖБА УКРАЇНИ З ПИТАНЬ ГЕОДЕЗІЇ, КАРТОГРАФІЇ ТА
КАДАСТРУ

Головне управління Держгеокадастру у Кіровоградській області

вул.Академіка Корольова, 26, м.Кіровоград, 25030, тел.(0522) 34-61-44, факс 34-61-39

E-mail: kirovohrad@land.gov.ua Код ЄДРПОУ 39767636

15.03.2016 11-1516/14-16-СГ **НАКАЗ**

**Про затвердження документації
із землеустрою та надання
земельної ділянки у власність
без зміни цільового призначення**

Відповідно до статей 15¹, 20, 116, 118, 121, 122 Земельного кодексу України, Положення про Головне управління Держгеокадастру у Кіровоградській області, затвердженого наказом Держгеокадастру від 03.03.2015 року № 20.

НАКАЗУЮ:

1. Затвердити проект землеустрою щодо відведення земельної ділянки у власність для ведення особистого селянського господарства, розташовану на території Компаніївського району Полтавської сільської ради.

2. Надати Удовенку Артему Володимировичу у власність земельну ділянку площею 2,0000 га, в тому числі: 2,0000 га - рілля, (кадастровий номер 3522885000:02:000:5135) із земель сільськогосподарського призначення державної власності, що перебувають у запасі, без зміни цільового призначення для ведення особистого селянського господарства, розташовану на території Компаніївського району Полтавської сільської ради.

3. Право власності на земельну ділянку (кадастровий номер 3522885000:02:000:5135) виникає з моменту державної реєстрації цього права та оформлюється відповідно до Закону України "Про державну реєстрацію речових прав на нерухоме майно та їх обтяжень".

4. Контроль за виконанням цього наказу залишаю за собою.

В.о. начальника
Головного управління

Чувпило В.В.





ДЕРЖАВНА СЛУЖБА УКРАЇНИ З ПИТАНЬ ГЕОДЕЗІЇ, КАРТОГРАФІЇ ТА
КАДАСТРУ

Головне управління Держгеокадастру у Кіровоградській області

вул. Академіка Корольова, 26, м. Кіровоград, 25030, тел. (0522) 34-61-44, факс 34-61-39

E-mail: kirovohrad@land.gov.ua Код ЄДРПОУ 39767636

15.03.2016 11-1517/14-16-СГ **НАКАЗ**

**Про затвердження документації
із землеустрою та надання
земельної ділянки у власність
без зміни цільового призначення**

Відповідно до статей 15¹, 20, 116, 118, 121, 122 Земельного кодексу України, Положення про Головне управління Держгеокадастру у Кіровоградській області, затвердженого наказом Держгеокадастру від 03.03.2015 року № 20.

НАКАЗУЮ:

1. Затвердити проект землеустрою щодо відведення земельної ділянки у власність для ведення особистого селянського господарства, розташовану на території Гайворонського району Долинівської сільської ради.

2. Надати Новіцькому Сергію Васильовичу у власність земельну ділянку площею 1,5000 га, в тому числі: 1,5000 га - рілля, (кадастровий номер 3521181300:02:000:2077) із земель сільськогосподарського призначення державної власності, що перебувають у запасі, без зміни цільового призначення для ведення особистого селянського господарства, розташовану на території Гайворонського району Долинівської сільської ради.

3. Право власності на земельну ділянку (кадастровий номер 3521181300:02:000:2077) виникає з моменту державної реєстрації цього права та оформлюється відповідно до Закону України "Про державну реєстрацію речових прав на нерухоме майно та їх обтяжень".

4. Контроль за виконанням цього наказу залишаю за собою.

В.о. начальника
Головного управління

Чупило В.В.





ДЕРЖАВНА СЛУЖБА УКРАЇНИ З ПИТАНЬ ГЕОДЕЗІЇ, КАРТОГРАФІЇ ТА
КАДАСТРУ

Головне управління Держгеокадастру у Кіровоградській області

вул. Академіка Корольова, 26, м. Кіровоград, 25030, тел. (0522) 34-61-44, факс 34-61-39

E-mail: kirovohrad@land.gov.ua Код СДРПОУ 39767636

15.03.2016 11-1518/14-16-~~С~~КАКАЗ

**Про надання дозволу на
розроблення документації
із землеустрою**

Відповідно до статей 15¹, 116, 118, 121, 122 та 186 Земельного кодексу України, Положення про Головне управління Держгеокадастру у Кіровоградській області, затвердженого наказом Держгеокадастру від 03.03.2015 року № 20.

НАКАЗУЮ:

1. Надати гр. Кицорі Андрію Анатолійовичу дозвіл на розроблення проекту землеустрою щодо відведення земельної ділянки у власність із земель сільськогосподарського призначення державної власності, що перебувають у запасі, розташованої на території Вершино-Кам'янської сільської ради, Новгородківського району, Кіровоградської області. Орієнтовний розмір земельної ділянки 2,0000 га, в тому числі: 2,0000 га – рілля, із цільовим призначенням – для ведення особистого селянського господарства.

2. Розроблений проект землеустрою щодо відведення земельної ділянки у власність підлягає погодженню та затвердженню відповідно до вимог чинного законодавства.

3. Керівнику відділу Держгеокадастру у Новгородківському районі при надходженні проекту землеустрою щодо відведення земельної ділянки у власність забезпечити в установленому законодавством порядку:

3.1. погодження проекту землеустрою щодо відведення земельної ділянки у власність;

3.2. реєстрацію земельної ділянки у Державному земельному кадастрі.

4. Контроль за виконанням цього наказу залишаю за собою.

В.о. начальника
Головного управління

Чувпило В.В.





ДЕРЖАВНА СЛУЖБА УКРАЇНИ З ПИТАНЬ ГЕОДЕЗІЇ, КАРТОГРАФІЇ ТА
КАДАСТРУ

Головне управління Держгеокадастру у Кіровоградській області

вул. Академіка Корольова, 26, м. Кіровоград, 25030, тел. (0522) 34-61-44, факс 34-61-39

E-mail: kirovohrad@land.gov.ua Код ЄДРПОУ 39767636

15.03.2016 11-1519/14-16-СГ **НАКАЗ**

**Про затвердження документації
із землеустрою та надання
земельної ділянки у власність
без зміни цільового призначення**

Відповідно до статей 15¹, 20, 116, 118, 121, 122 Земельного кодексу України, Положення про Головне управління Держгеокадастру у Кіровоградській області, затвердженого наказом Держгеокадастру від 03.03.2015 року № 20.

НАКАЗУЮ:

1. Затвердити проект землеустрою щодо відведення земельної ділянки у власність для ведення особистого селянського господарства на території Гайворонського району Могильненської сільської ради.

2. Надати Дяченку Олександрові Віталійовичу у власність земельну ділянку площею 2,0000 га, в тому числі: рілля площею 2,0000 га, (кадастровий номер 3521183600:02:000:2145) із земель сільськогосподарського призначення державної власності, що перебувають у запасі без зміни цільового призначення для ведення особистого селянського господарства, розташовану на території Гайворонського району Могильненської сільської ради.

3. Право власності на земельну ділянку (кадастровий номер 3521183600:02:000:2145) виникає з моменту державної реєстрації цього права та оформлюється відповідно до Закону України "Про державну реєстрацію речових прав на нерухоме майно та їх обтяжень".

4. Контроль за виконанням цього наказу залишаю за собою.

В.о. начальника
Головного управління

Чувпило В.В.





ДЕРЖАВНА СЛУЖБА УКРАЇНИ З ПИТАНЬ ГЕОДЕЗІЇ, КАРТОГРАФІЇ ТА
КАДАСТРУ

Головне управління Держгеокадастру у Кіровоградській області

вул.АкадемікаКорольова, 26, м.Кіровоград, 25030, тел.(0522) 34-61-44, факс 34-61-39

Е-пошта: kirovohrad@land.gov.ua Код ЄДРПОУ 39767636

15.03.2016 11-1520/14-16-СГ НАКАЗ

**Про надання дозволу на
розроблення документації
із землеустрою**

Відповідно до статей 15¹, 116, 118, 121, 122 та 186 Земельного кодексу України, Положення про Головне управління Держгеокадастру у Кіровоградській області, затвердженого наказом Держгеокадастру від 03.03.2015 року №20

НАКАЗУЮ:

1. Надати Харсуну Вадиму Віталійовичу дозвіл на розроблення проекту землеустрою щодо відведення земельної ділянки у власність із земель сільськогосподарського призначення державної власності, що перебувають у запасі розташованої на території Долинського району Долинської міської ради. Орієнтовний розмір земельної ділянки 2,0000га, у тому числі: 2,0000 га-рілля із цільовим призначенням – для ведення особистого селянського господарства.

2. Розроблений проект землеустрою щодо відведення земельної ділянки у власність підлягає погодженню та затвердженню відповідно до вимог чинного законодавства.

3. Керівнику відділу Держгеокадастру у Долинському районі при надходженні проекту землеустрою щодо відведення земельної ділянки у власність забезпечити в установленому законодавством порядку:

3.1. погодження проекту землеустрою щодо відведення земельної ділянки у власність;

3.2. реєстрацію земельної ділянки у Державному земельному кадастрі.

4. Контроль за виконанням цього наказу залишаю за собою.

В.о. начальника Головного управління

Чувпило В.В.





ДЕРЖАВНА СЛУЖБА УКРАЇНИ З ПИТАНЬ ГЕОДЕЗІЇ, КАРТОГРАФІЇ ТА
КАДАСТРУ

Головне управління Держгеокадастру у Кіровоградській області

вул. Академіка Корольова, 26, м. Кіровоград, 25030, тел. (0522) 34-61-44, факс 34-61-39

E-mail: kirovohrad@land.gov.ua Код ЄДРПОУ 39767636

15.03.2016 11-1521/14-16-СГ **НАКАЗ**

**Про затвердження документації
із землеустрою та надання
земельної ділянки у власність
без зміни цільового призначення**

Відповідно до статей 15¹, 20, 116, 118, 121, 122 Земельного кодексу України, Положення про Головне управління Держгеокадастру у Кіровоградській області, затвердженого наказом Держгеокадастру від 03.03.2015 року № 20.

НАКАЗУЮ:

1. Затвердити проект землеустрою щодо відведення земельної ділянки у власність для ведення особистого селянського господарства, розташовану на території Гайворонського району Казавчинської сільської ради.

2. Надати Кучерині Олександрю Сергійовичу у власність земельну ділянку площею 2,0000 га, в тому числі: 2,0000 га - рілля, (кадастровий номер 3521182400:02:000:2070) із земель сільськогосподарського призначення державної власності, що перебувають у запасі, без зміни цільового призначення для ведення особистого селянського господарства, розташовану на території Гайворонського району Казавчинської сільської ради.

3. Право власності на земельну ділянку (кадастровий номер 3521182400:02:000:2070) виникає з моменту державної реєстрації цього права та оформлюється відповідно до Закону України "Про державну реєстрацію речових прав на нерухоме майно та їх обтяжень".

4. Контроль за виконанням цього наказу залишаю за собою.

В.о. начальника
Головного управління

Чувпило В.В.





ДЕРЖАВНА СЛУЖБА УКРАЇНИ З ПИТАНЬ ГЕОДЕЗІЇ, КАРТОГРАФІЇ ТА
КАДАСТРУ

Головне управління Держгеокадастру у Кіровоградській області

вул. Академіка Корольова, 26, м. Кіровоград, 25030, тел. (0522) 34-61-44, факс 34-61-39
E-mail: kirovohrad@land.gov.ua Код ЄДРПОУ 39767636

15.03.2016 11-1522/14-16-СГ **НАКАЗ**

**Про затвердження документації
із землеустрою та надання
земельної ділянки у власність
без зміни цільового призначення**

Відповідно до статей 15¹, 20, 116, 118, 121, 122 Земельного кодексу України, Положення про Головне управління Держгеокадастру у Кіровоградській області, затвердженого наказом Держгеокадастру від 03.03.2015 року № 20.

НАКАЗУЮ:

1. Затвердити проект землеустрою щодо відведення земельної ділянки у власність для ведення особистого селянського господарства на території Гайворонського району Бандурівської сільської ради.

2. Надати Усенку Олександрю Миколайовичу у власність земельну ділянку площею 2,0000 га, в тому числі: рілля площею 2,0000 га, (кадастровий номер 3521180400:02:000:2127) із земель сільськогосподарського призначення державної власності, що перебувають у запасі без зміни цільового призначення для ведення особистого селянського господарства, розташовану на території Гайворонського району Бандурівської сільської ради.

3. Право власності на земельну ділянку (кадастровий номер 3521180400:02:000:2127) виникає з моменту державної реєстрації цього права та оформлюється відповідно до Закону України "Про державну реєстрацію речових прав на нерухоме майно та їх обтяжень".

4. Контроль за виконанням цього наказу залишаю за собою.

В.о. начальника
Головного управління

Чувпило В.В.





ДЕРЖАВНА СЛУЖБА УКРАЇНИ З ПИТАНЬ ГЕОДЕЗІЇ, КАРТОГРАФІЇ ТА
КАДАСТРУ

Головне управління Держгеокадастру у Кіровоградській області

вул.Академіка Корольова, 26, м.Кіровоград, 25030. тел.(0522) 34-61-44, факс 34-61-39

E-mail: kirovohrad@land.gov.ua Код ЄДРПОУ 39767636

15.03.2016 11-1523/14-16-СГ **НАКАЗ**

**Про затвердження документації
із землеустрою та надання
земельної ділянки у власність
без зміни цільового призначення**

Відповідно до статей 15¹, 20, 116, 118, 121, 122 Земельного кодексу України, Положення про Головне управління Держгеокадастру у Кіровоградській області, затвердженого наказом Держгеокадастру від 03.03.2015 року № 20.

НАКАЗУЮ:

1. Затвердити проект землеустрою щодо відведення земельної ділянки у власність для ведення особистого селянського господарства, розташовану на території Маловисківського району Паліївської сільської ради

2. Надати Повху Руслану Васильовичу у власність земельну ділянку площею 2,0000 га, в тому числі: 2,0000 га - рілля, (кадастровий номер 3523184400:02:000:5157) із земель сільськогосподарського призначення державної власності, що перебувають у запасі, без зміни цільового призначення для ведення особистого селянського господарства, розташовану на території Маловисківського району Паліївської сільської ради.

3. Право власності на земельну ділянку (кадастровий номер 3523184400:02:000:5157) виникає з моменту державної реєстрації цього права та оформлюється відповідно до Закону України "Про державну реєстрацію речових прав на нерухоме майно та їх обтяжень".

4. Контроль за виконанням цього наказу залишаю за собою.

В.о. начальника
Головного управління

Чувпило В.В.





ДЕРЖАВНА СЛУЖБА УКРАЇНИ З ПИТАНЬ ГЕОДЕЗІЇ, КАРТОГРАФІЇ ТА
КАДАСТРУ

Головне управління Держгеокадастру у Кіровоградській області

вул. Академіка Корольова, 26, м. Кіровоград, 25030, тел. (0522) 34-61-44, факс 34-61-39

E-mail: kirovograd@land.gov.ua Кол. СДРІОУ 39767636

15.03.2016 11-1524/14-16-СГ НАКАЗ

**Про надання дозволу на
розроблення документації
із землеустрою**

Відповідно до статей 15¹, 116, 118, 121, 122 та 186 Земельного кодексу України, Положення про Головне управління Держгеокадастру у Кіровоградській області, затвердженого наказом Держгеокадастру від 03.03.2015 року №20

НАКАЗУЮ:

1. Надати Пікінеру Миколі Миколайовичу дозвіл на розроблення проекту землеустрою щодо відведення земельної ділянки у власність із земель сільськогосподарського призначення державної власності, що перебувають у запасі розташованої на території Долинського району Долинської міської ради. Орієнтовний розмір земельної ділянки 2,0000га, у тому числі: 2,0000 га-рілля із цільовим призначенням – для ведення особистого селянського господарства

2. Розроблений проект землеустрою щодо відведення земельної ділянки у власність підлягає погодженню та затвердженню відповідно до вимог чинного законодавства.

3. Керівнику відділу Держгеокадастру у Долинському районі при надходженні проекту землеустрою щодо відведення земельної ділянки у власність забезпечити в установленому законодавством порядку:

3.1. погодження проекту землеустрою щодо відведення земельної ділянки у власність;

3.2. реєстрацію земельної ділянки у Державному земельному кадастрі.

4. Контроль за виконанням цього наказу залишаю за собою.

В.о. начальника Головного управління

Чувшило В.В.





ДЕРЖАВНА СЛУЖБА УКРАЇНИ З ПИТАНЬ ГЕОДЕЗІЇ, КАРТОГРАФІЇ ТА
КАДАСТРУ

Головне управління Держгеокадастру у Кіровоградській області

вул.Академіка Корольова, 26, м.Кіровоград, 25030, тел.(0522) 34-61-44, факс 34-61-39
E-mail: kirovohrad@land.gov.ua Код ЄДРПОУ 39767636

15.03.2016 11-1525/14-16-СГ **НАКАЗ**

**Про затвердження документації
із землеустрою та надання
земельної ділянки у власність
без зміни цільового призначення**

Відповідно до статей 15¹, 20, 116, 118, 121 та 122 Земельного кодексу України, Положення про Головне управління Держгеокадастру у Кіровоградській області, затвердженого наказом Держгеокадастру від 03.03.2015 року № 20.

НАКАЗУЮ:

1. Затвердити проект землеустрою щодо відведення земельної ділянки у власність для ведення особистого селянського господарства на території Олександрійського району Новопраської селищної ради.

2. Надати Борисовському Володимирі Михайловичу у власність земельну ділянку площею 1,9890 га, в тому числі: рілля площею 1,9890 га (кадастровий номер 3520355400:02:000:5317) із земель сільськогосподарського призначення державної власності, що перебувають у запасі без зміни цільового призначення для ведення особистого селянського господарства, розташовану на території Олександрійського району Новопраської селищної ради.

3. Право власності на земельну ділянку (кадастровий номер 3520355400:02:000:5317) виникає з моменту державної реєстрації цього права та оформлюється відповідно до Закону України "Про державну реєстрацію речових прав на нерухоме майно та їх обтяжень".

4. Контроль за виконанням цього наказу залишаю за собою.

В.о. начальника
Головного управління

Чупило В.В.





ДЕРЖАВНА СЛУЖБА УКРАЇНИ З ПИТАНЬ ГЕОДЕЗІЇ, КАРТОГРАФІЇ ТА
КАДАСТРУ

Головне управління Держгеокадастру у Кіровоградській області

вул.Академіка Корольова, 26, м.Кіровоград, 25030, тел.(0522) 34-61-44, факс 34-61-39

E-mail: kirovohrad@land.gov.ua Код ЄДРПОУ 39767636

15.03.2016 11-1527/14-16-СГ **НАКАЗ**

**Про затвердження документації
із землеустрою та надання
земельної ділянки у власність
без зміни цільового призначення**

Відповідно до статей 15¹, 20, 116, 118, 121 та 122 Земельного кодексу України, Положення про Головне управління Держгеокадастру у Кіровоградській області, затвердженого наказом Держгеокадастру від 03.03.2015 року № 20.

НАКАЗУЮ:

1. Затвердити проект землеустрою щодо відведення земельної ділянки у власність для ведення особистого селянського господарства на території Олександрійського району Новопраської селищної ради.

2. Надати Шумилу Станіславу Сергійовичу у власність земельну ділянку площею 1,9890 га, в тому числі: рілля площею 1,9890 га (кадастровий номер 3520355400:02:000:5323) із земель сільськогосподарського призначення державної власності, що перебувають у запасі без зміни цільового призначення для ведення особистого селянського господарства, розташовану на території Олександрійського району Новопраської селищної ради.

3. Право власності на земельну ділянку (кадастровий номер 3520355400:02:000:5323) виникає з моменту державної реєстрації цього права та оформлюється відповідно до Закону України "Про державну реєстрацію речових прав на нерухоме майно та їх обтяжень".

4. Контроль за виконанням цього наказу залишаю за собою.

В.о. начальника
Головного управління

Чувпило В.В.





ДЕРЖАВНА СЛУЖБА УКРАЇНИ З ПИТАНЬ ГЕОДЕЗІЇ, КАРТОГРАФІЇ ТА
КАДАСТРУ

Головне управління Держгеокадастру у Кіровоградській області

вул. Академіка Корольова, 26. м. Кіровоград, 25030. тел. (0522) 34-61-44. факс 34-61-39

E-mail: kirovohrad@land.gov.ua КС ДРПОУ 39767636

15.03.2016 11-1528/14-16-НАКАЗ

**Про надання дозволу на
розроблення документації
із землеустрою**

Відповідно до статей 15¹, 116, 118, 121, 122 та 186 Земельного кодексу України, Положення про Головне управління Держгеокадастру у Кіровоградській області, затвердженого наказом Держгеокадастру від 03.03.2015 року №20

НАКАЗУЮ:

1. Надати Тімченко Ларисі Василівні дозвіл на розроблення проекту землеустрою щодо відведення земельної ділянки у власність із земель сільськогосподарського призначення державної власності, що перебувають у запасі, розташованій на території Кіровоградського району Созонівської сільської ради. Орієнтовний розмір земельної ділянки 0,0800га, у тому числі: 0,0800га-багаторічні насадження, із цільовим призначенням – для ведення індивідуального садівництва.

2. Розроблений проект землеустрою щодо відведення земельної ділянки у власність підлягає погодженню та затвердженню відповідно до вимог чинного законодавства.

3. Керівнику управління Держгеокадастру у Кіровоградському районі при надходженні проекту землеустрою щодо відведення земельної ділянки у власність забезпечити в установленому законодавством порядку:

3.1. погодження проекту землеустрою щодо відведення земельної ділянки у власність;

3.2. реєстрацію земельної ділянки у Державному земельному кадастрі.

4. Контроль за виконанням цього наказу залишаю за собою.

В.о. начальника Головного управління

Чувпило В.В.

Головне управління Держгеокадастру у Кіровоградській області
11-1528/14-16-СГ від 15.03.2016





ДЕРЖАВНА СЛУЖБА УКРАЇНИ З ПИТАНЬ ГЕОДЕЗІЇ, КАРТОГРАФІЇ ТА
КАДАСТРУ

Головне управління Держгеокадастру у Кіровоградській області

вул. Академіка Корольова, 26, м. Кіровоград, 25030, тел.(0522) 34-61-44, факс 34-61-39
E-mail:kirovohrad@land.gov.ua Код ЄДРПОУ 39767636

15.03.2016 11-1529/14-16-СГ **НАКАЗ**

**Про надання дозволу на
розроблення документації
із землеустрою**

Відповідно до статей 15¹, 116, 118, 122 та 186 Земельного кодексу України, Положення про Головне управління Держгеокадастру у Кіровоградській області, затвердженого наказом Держгеокадастру від 03.03.2015 року № 20,

НАКАЗУЮ:

1. Надати Яременку Роману Володимировичу дозвіл на розроблення проекту землеустрою щодо відведення земельної ділянки у власність із земель сільськогосподарського призначення державної власності, що перебувають у запасі, розташованої на території Захарівської сільської ради Світловодського району Кіровоградської області. Орієнтовний розмір земельної ділянки 2,0000 га - ріллі, із цільовим призначенням – для ведення особистого селянського господарства.

2. Розроблений проект землеустрою щодо відведення земельної ділянки у власність підлягає погодженню та затвердженню відповідно до вимог чинного законодавства.

3. Керівнику управління Держгеокадастру у Світловодському районі при надходженні проекту землеустрою щодо відведення земельної ділянки у власність забезпечити в установленому законодавством порядку:

3.1. погодження проекту землеустрою щодо відведення земельної ділянки у власність;

3.2. реєстрацію земельної ділянки у Державному земельному кадастрі.

4. Контроль за виконанням цього наказу залишаю за собою.

В.о. начальника
Головного управління

Чувпило В.В.





ДЕРЖАВНА СЛУЖБА УКРАЇНИ З ПИТАНЬ ГЕОДЕЗІЇ, КАРТОГРАФІЇ ТА
КАДАСТРУ

Головне управління Держгеокадастру у Кіровоградській області

вул.АкадемікаКорольова, 26, м.Кіровоград, 25030, тел.(0522) 34-61-44, факс 34-61-39

E-mail:kirovohrad@land.gov.uaКодЄДРПОУ 39767636

15.03.2016 11-1530/14-16-СГ **НАКАЗ**

**Про надання дозволу на
розроблення документації
із землеустрою**

Відповідно до статей 15¹, 116, 118, 121, 122 та 186 Земельного кодексу України, Положення про Головне управління Держгеокадастру у Кіровоградській області, затвердженого наказом Держгеокадастру від 03.03.2015 року № 20,

НАКАЗУЮ:

1. Надати гр. Шевчуку Дмитру Юрійовичу дозвіл на розроблення проекту землеустрою щодо відведення земельної ділянки у власність із земель сільськогосподарського призначення державної власності, що перебувають у резервному фонді, розташовані на території Красногірської сільської ради, Голованівського району, Кіровоградської області. Орієнтовний розмір земельної ділянки 2,0000 га, в тому числі: 2,0000 га – рілля, із цільовим призначенням – для ведення особистого селянського господарства.

2. Розроблений проект землеустрою щодо відведення земельної ділянки у власність підлягає погодженню та затвердженню відповідно до вимог чинного законодавства.

3. Керівнику відділу Держгеокадастру у Голованівському районі при надходженні проекту землеустрою щодо відведення земельної ділянки у власність забезпечити в установленому законодавством порядку:

3.1. погодження проекту землеустрою щодо відведення земельної ділянки у власність;

3.2. реєстрацію земельної ділянки у Державному земельному кадастрі.

4. Контроль за виконанням цього наказу залишаю за собою.

В.о. начальника
Головного управління

Чувпило В.В.





ДЕРЖАВНА СЛУЖБА УКРАЇНИ З ПИТАНЬ ГЕОДЕЗІЇ, КАРТОГРАФІЇ ТА
КАДАСТРУ

Головне управління Держгеокадастру у Кіровоградській області

вул. Академіка Корольова, 26, м. Кіровоград, 25030, тел.(0522) 34-61-44, факс 34-61-39

E-mail:kirovohrad@land.gov.ua Код ЄДРПОУ 39767636

15.03.2016 11-1531/14-16-СГ НАКАЗ

**Про надання дозволу на
розроблення документації
із землеустрою**

Відповідно до статей 15¹, 116, 118, 122 та 186 Земельного кодексу України, Положення про Головне управління Держгеокадастру у Кіровоградській області, затвердженого наказом Держгеокадастру від 03.03.2015 року № 20,

НАКАЗУЮ:

1. Надати Бойку Сергію Миколайовичу дозвіл на розроблення проекту землеустрою щодо відведення земельної ділянки у власність із земель сільськогосподарського призначення державної власності, що перебувають у запасі, розташованої на території Захарівської сільської ради Світловодського району Кіровоградської області. Орієнтовний розмір земельної ділянки 2,0000 га - ріллі, із цільовим призначенням – для ведення особистого селянського господарства.

2. Розроблений проект землеустрою щодо відведення земельної ділянки у власність підлягає погодженню та затвердженню відповідно до вимог чинного законодавства.

3. Керівнику управління Держгеокадастру у Світловодському районі при надходженні проекту землеустрою щодо відведення земельної ділянки у власність забезпечити в установленому законодавством порядку:

3.1. погодження проекту землеустрою щодо відведення земельної ділянки у власність;

3.2. реєстрацію земельної ділянки у Державному земельному кадастрі.

4. Контроль за виконанням цього наказу залишаю за собою.

В.о. начальника
Головного управління

Чувпило В.В.





ДЕРЖАВНА СЛУЖБА УКРАЇНИ З ПИТАНЬ ГЕОДЕЗІЇ, КАРТОГРАФІЇ ТА
КАДАСТРУ

Головне управління Держгеокадастру у Кіровоградській області

вул. Академіка Корольова, 26, м. Кіровоград, 25030, тел. (0522) 34-61-44, факс 34-61-39
E-mail: kirovohrad@land.gov.ua Код ЄДРПОУ 39767636

15.03.2016 11-1532/14-16-СГ **НАКАЗ**

**Про надання дозволу на
розроблення документації
із землеустрою**

Відповідно до статей 15¹, 116, 118, 121, 122 та 186 Земельного кодексу України, Положення про Головне управління Держгеокадастру у Кіровоградській області, затвердженого наказом Держгеокадастру від 03.03.2015 року № 20,

НАКАЗУЮ:

1. Надати гр. Балаурові Руслану Спиридоновичу дозвіл на розроблення проекту землеустрою щодо відведення земельної ділянки у власність із земель сільськогосподарського призначення державної власності, що перебувають у запасі, розташованої на території Свірнівської сільської ради, Голованівського району, Кіровоградської області. Орієнтовний розмір земельної ділянки 2,0000 га, в тому числі: 2,0000 га – рілля, із цільовим призначенням – для ведення особистого селянського господарства.

2. Розроблений проект землеустрою щодо відведення земельної ділянки у власність підлягає погодженню та затвердженню відповідно до вимог чинного законодавства.

3. Керівнику відділу Держгеокадастру у Голованівському районі при надходженні проекту землеустрою щодо відведення земельної ділянки у власність забезпечити в установленому законодавством порядку:

3.1. погодження проекту землеустрою щодо відведення земельної ділянки у власність;

3.2. реєстрацію земельної ділянки у Державному земельному кадастрі.

4. Контроль за виконанням цього наказу залишаю за собою.

В.о. начальника
Головного управління

Чувпило В.В.





ДЕРЖАВНА СЛУЖБА УКРАЇНИ З ПИТАНЬ ГЕОДЕЗІЇ, КАРТОГРАФІЇ ТА
КАДАСТРУ

Головне управління Держгеокадастру у Кіровоградській області

вул.АкадемікаКорольова, 26, м.Кіровоград, 25030, тел.(0522) 34-61-44, факс 34-61-39

E-mail:kirovohrad@land.gov.uaКодСДРІОУ 39767636

15.03.2016 11-1533/14-16-СГ **НАКАЗ**

**Про надання дозволу на
розроблення документації
із землеустрою**

Відповідно до статей 15¹, 116, 118, 121, 122 та 186 Земельного кодексу України, Положення про Головне управління Держгеокадастру у Кіровоградській області, затвердженого наказом Держгеокадастру від 03.03.2015 року № 20,

НАКАЗУЮ:

1. Надати гр. Дідику Миколі Ігоровичу дозвіл на розроблення проекту землеустрою щодо відведення земельної ділянки у власність із земель сільськогосподарського призначення державної власності, що перебувають у запасі, розташованої на території Свірнівської сільської ради, Голованівського району, Кіровоградської області. Орієнтовний розмір земельної ділянки 2,0000 га, в тому числі: 2,0000 га – рілля, із цільовим призначенням – для ведення особистого селянського господарства.

2. Розроблений проект землеустрою щодо відведення земельної ділянки у власність підлягає погодженню та затвердженню відповідно до вимог чинного законодавства.

3. Керівнику відділу Держгеокадастру у Голованівському районі при надходженні проекту землеустрою щодо відведення земельної ділянки у власність забезпечити в установленому законодавством порядку:

3.1. погодження проекту землеустрою щодо відведення земельної ділянки у власність;

3.2. реєстрацію земельної ділянки у Державному земельному кадастрі.

4. Контроль за виконанням цього наказу залишаю за собою.

В.о. начальника
Головного управління

Чувпило В.В.





ДЕРЖАВНА СЛУЖБА УКРАЇНИ З ПИТАНЬ ГЕОДЕЗІЇ, КАРТОГРАФІЇ ТА
КАДАСТРУ

Головне управління Держгеокадастру у Кіровоградській області

вул.АкадемікаКорольова, 26, м.Кіровоград, 25030, тел.(0522) 34-61-44, факс 34-61-39

E-mail:kirovohrad@land.gov.uaКодЄДРПОУ 39767636

15.03.2016 11-1534/14-16-СГ **НАКАЗ**

**Про надання дозволу на
розроблення документації
із землеустрою**

Відповідно до статей 15¹, 116, 118, 121, 122 та 186 Земельного кодексу України, Положення про Головне управління Держгеокадастру у Кіровоградській області, затвердженого наказом Держгеокадастру від 03.03.2015 року № 20,

НАКАЗУЮ:

1. Надати гр. Розливану Володимиру Володимировичу дозвіл на розроблення проекту землеустрою щодо відведення земельної ділянки у власність із земель сільськогосподарського призначення державної власності, що перебувають у запасі, розташованої на території Свірнівської сільської ради, Голованівського району, Кіровоградської області. Орієнтовний розмір земельної ділянки 1,9954 га, в тому числі: 1,9954 га – рілля, із цільовим призначенням – для ведення особистого селянського господарства.

2. Розроблений проект землеустрою щодо відведення земельної ділянки у власність підлягає погодженню та затвердженню відповідно до вимог чинного законодавства.

3. Керівнику відділу Держгеокадастру у Голованівському районі при надходженні проекту землеустрою щодо відведення земельної ділянки у власність забезпечити в установленому законодавством порядку:

3.1. погодження проекту землеустрою щодо відведення земельної ділянки у власність;

3.2. реєстрацію земельної ділянки у Державному земельному кадастрі.

4. Контроль за виконанням цього наказу залишаю за собою.

В.о. начальника
Головного управління

Чувпило В.В.





ДЕРЖАВНА СЛУЖБА УКРАЇНИ З ПИТАНЬ ГЕОДЕЗІЇ, КАРТОГРАФІЇ ТА
КАДАСТРУ

Головне управління Держгеокадастру у Кіровоградській області

вул.АкадемікаКорольова, 26, м.Кіровоград, 25030, тел.(0522) 34-61-44, факс 34-61-39

E-mail:kirovohrad@land.gov.uaКодЄДРПОУ 39767636

15.03.2016 11-1535/14-16-СГ **НАКАЗ**

**Про надання дозволу на
розроблення документації
із землеустрою**

Відповідно до статей 15¹, 116, 118, 121, 122 та 186 Земельного кодексу України, Положення про Головне управління Держгеокадастру у Кіровоградській області, затвердженого наказом Держгеокадастру від 03.03.2015 року № 20,

НАКАЗУЮ:

1. Надати гр. Тоцькому Олександрю Васильовичу дозвіл на розроблення проекту землеустрою щодо відведення земельної ділянки у власність із земель сільськогосподарського призначення державної власності, що перебувають у резервному фонді, розташованої на території Голованівської селищної ради, Голованівського району, Кіровоградської області. Орієнтовний розмір земельної ділянки 1,9939 га, в тому числі: 1,9939 га – рілля, із цільовим призначенням – для ведення особистого селянського господарства.

2. Розроблений проект землеустрою щодо відведення земельної ділянки у власність підлягає погодженню та затвердженню відповідно до вимог чинного законодавства.

3. Керівнику відділу Держгеокадастру у Голованівському районі при надходженні проекту землеустрою щодо відведення земельної ділянки у власність забезпечити в установленому законодавством порядку:

3.1. погодження проекту землеустрою щодо відведення земельної ділянки у власність;

3.2. реєстрацію земельної ділянки у Державному земельному кадастрі.

4. Контроль за виконанням цього наказу залишаю за собою.

В.о. начальника
Головного управління

Чувпило В.В.





ДЕРЖАВНА СЛУЖБА УКРАЇНИ З ПИТАНЬ ГЕОДЕЗІЇ, КАРТОГРАФІЇ ТА
КАДАСТРУ

Головне управління Держгеокадастру у Кіровоградській області

вул.АкадемікаКорольова, 26, м.Кіровоград, 25030, тел.(0522) 34-61-44, факс 34-61-39
E-mail:kirovohrad@land.gov.uaКодСДРПОУ 39767636

15.03.2016 11-1536/14-16-СГ **НАКАЗ**

**Про надання дозволу на
розроблення документації
із землеустрою**

Відповідно до статей 15¹, 116, 118, 121, 122 та 186 Земельного кодексу України, Положення про Головне управління Держгеокадастру у Кіровоградській області, затвердженого наказом Держгеокадастру від 03.03.2015 року № 20,

НАКАЗУЮ:

1. Надати гр. Варикаші Сергію Володимировичу дозвіл на розроблення проекту землеустрою щодо відведення земельної ділянки у власність із земель сільськогосподарського призначення державної власності, що перебувають у запасі, розташовані на території Красногірської сільської ради, Голованівського району, Кіровоградської області. Орієнтовний розмір земельної ділянки 1,9977 га, в тому числі: 1,9977 га – рілля, із цільовим призначенням – для ведення особистого селянського господарства.

2. Розроблений проект землеустрою щодо відведення земельної ділянки у власність підлягає погодженню та затвердженню відповідно до вимог чинного законодавства.

3. Керівнику відділу Держгеокадастру у Голованівському районі при надходженні проекту землеустрою щодо відведення земельної ділянки у власність забезпечити в установленому законодавством порядку:

3.1. погодження проекту землеустрою щодо відведення земельної ділянки у власність;

3.2. реєстрацію земельної ділянки у Державному земельному кадастрі.

4. Контроль за виконанням цього наказу залишаю за собою.

В.о. начальника
Головного управління

Чувпило В.В.





ДЕРЖАВНА СЛУЖБА УКРАЇНИ З ПИТАНЬ ГЕОДЕЗІЇ, КАРТОГРАФІЇ ТА
КАДАСТРУ

Головне управління Держгеокадастру у Кіровоградській області

вул. Академіка Корольова, 26, м. Кіровоград, 25030, тел. (0522) 34-61-44, факс 34-61-39

E-mail: kirovohrad@land.gov.ua Код ЄДРПОУ 39767636

15.03.2016 11-1537/14-16-СГ **НАКАЗ**

**Про надання дозволу на
розроблення документації
із землеустрою**

Відповідно до статей 15¹, 116, 118, 121, 122 та 186 Земельного кодексу України, Положення про Головне управління Держгеокадастру у Кіровоградській області, затвердженого наказом Держгеокадастру від 03.03.2015 року № 20,

НАКАЗУЮ:

1. Надати гр. Паламарчуку Юрію Івановичу дозвіл на розроблення проекту землеустрою щодо відведення земельної ділянки у власність із земель сільськогосподарського призначення державної власності, що перебувають у запасі, розташованої на території Липовеньківської сільської ради, Голованівського району, Кіровоградської області. Орієнтовний розмір земельної ділянки 1,5097 га, в тому числі: 1,5097 га – рілля, із цільовим призначенням – для ведення особистого селянського господарства.

2. Розроблений проект землеустрою щодо відведення земельної ділянки у власність підлягає погодженню та затвердженню відповідно до вимог чинного законодавства.

3. Керівнику відділу Держгеокадастру у Голованівському районі при надходженні проекту землеустрою щодо відведення земельної ділянки у власність забезпечити в установленому законодавством порядку:

3.1. погодження проекту землеустрою щодо відведення земельної ділянки у власність;

3.2. реєстрацію земельної ділянки у Державному земельному кадастрі.

4. Контроль за виконанням цього наказу залишаю за собою.

В.о. начальника
Головного управління

Чувпило В.В.





ДЕРЖАВНА СЛУЖБА УКРАЇНИ З ПИТАНЬ ГЕОДЕЗІЇ, КАРТОГРАФІЇ ТА
КАДАСТРУ

Головне управління Держгеокадастру у Кіровоградській області

вул. Академіка Корольова, 26, м. Кіровоград, 25030. тел. (0522) 34-61-44, факс 34-61-39

E-mail: kirovohrad@land.gov.ua Код ЄДРПОУ 39767636

15.03.2016 11-1538/14-16-СГ **НАКАЗ**

**Про затвердження документації
із землеустрою та надання
земельної ділянки у власність
без зміни цільового призначення**

Відповідно до статей 15¹, 20, 116, 118, 121 та 122 Земельного кодексу України, Положення про Головне управління Держгеокадастру у Кіровоградській області, затвердженого наказом Держгеокадастру від 03.03.2015 року № 20.

НАКАЗУЮ:

1. Затвердити проект землеустрою щодо відведення земельної ділянки у власність для ведення особистого селянського господарства на території Олександрійського району Новопраської селищної ради.

2. Надати Ковальову Сергію Валерійовичу у власність земельну ділянку площею 1,9890 га, в тому числі: рілля площею 1,9890 га (кадастровий номер 3520355400:02:000:5320) із земель сільськогосподарського призначення державної власності, що перебувають у запасі без зміни цільового призначення для ведення особистого селянського господарства, розташовану на території Олександрійського району Новопраської селищної ради.

3. Право власності на земельну ділянку (кадастровий номер 3520355400:02:000:5320) виникає з моменту державної реєстрації цього права та оформлюється відповідно до Закону України "Про державну реєстрацію речових прав на нерухоме майно та їх обтяжень".

4. Контроль за виконанням цього наказу залишаю за собою.

В.о. начальника
Головного управління

Чувпило В.В.





**ДЕРЖАВНА СЛУЖБА УКРАЇНИ З ПИТАНЬ ГЕОДЕЗІЇ, КАРТОГРАФІЇ ТА
КАДАСТРУ**

Головне управління Держгеокадастру у Кіровоградській області

вул.АкадемікаКорольова, 26, м.Кіровоград, 25030, тел.(0522) 34-61-44, факс 34-61-39
E-mail:kirovohrad@land.gov.uaКодЄДРПОУ 39767636

15.03.2016 11-1539/14-16-СГ **НАКАЗ**

**Про надання дозволу на
Розроблення документації
із землеустрою**

Відповідно до статей 15¹, 116, 118, 121 та 122 Земельного кодексу України, Положення про Головне управління Держгеокадастру у Кіровоградській області, затвердженого наказом Держгеокадастру від 03.03.2015 року №20.

НАКАЗУЮ:

1. Надати Руденку Олександрю Вікторовичу дозвіл на розроблення проекту землеустрою щодо відведення земельної ділянки у власність із земель сільськогосподарського призначення державної власності, що перебувають у запасі, розташовані на території Кіровоградського району Новоолександрівської сільської ради. Орієнтовний розмір земельної ділянки 1,9969га, в тому числі: 1,9969 га – ріллі, із цільовим призначенням – для ведення особистого селянського господарства.

2. Розроблений проект землеустрою щодо відведення земельної ділянки у власність підлягає погодженню та затвердженню відповідно до вимог чинного законодавства.

3. Керівнику управління Держгеокадастру у Кіровоградському районі при надходженні проекту землеустрою щодо відведення земельної ділянки у власність забезпечити в установленному законодавством порядку:

3.1. погодження проекту землеустрою щодо відведення земельної ділянки у власність;

3.2. реєстрацію земельної ділянки у Державному земельному кадастрі.

4. Контроль за виконанням цього наказу залишаю за собою.

В.о. начальника
Головного управління

Чувпило В.В.

Головне управління Держгеокадастру у Кіровоградській області
11-1539/14-16-СГ від 15.03.2016





ДЕРЖАВНА СЛУЖБА УКРАЇНИ З ПИТАНЬ ГЕОДЕЗІЇ, КАРТОГРАФІЇ ТА
КАДАСТРУ

Головне управління Держгеокадастру у Кіровоградській області

вул. Академіка Корольова, 26, м. Кіровоград, 25030, тел. (0522) 34-61-44, факс 34-61-39

E-mail: kirovohrad@land.gov.ua Код ЄДРПОУ 39767636

15.03.2016 11-1540/14-16 **НАКАЗ**

**Про затвердження документації
із землеустрою та надання
земельної ділянки у власність
без зміни цільового призначення**

Відповідно до статей 15¹, 20, 116, 118, 121 та 122 Земельного кодексу України, Положення про Головне управління Держгеокадастру у Кіровоградській області, затвердженого наказом Держгеокадастру від 03.03.2015 року № 20.

НАКАЗУЮ:

1. Затвердити проект землеустрою щодо відведення земельної ділянки у власність для ведення особистого селянського господарства на території Олександрійського району Новопраської селищної ради.

2. Надати Кравцову Віталію Миколайовичу у власність земельну ділянку площею 1,9890 га, в тому числі: рілля площею 1,9890 га (кадастровий номер 3520355400:02:000:5327) із земель сільськогосподарського призначення державної власності, що перебувають у запасі без зміни цільового призначення для ведення особистого селянського господарства, розташовану на території Олександрійського району Новопраської селищної ради.

3. Право власності на земельну ділянку (кадастровий номер 3520355400:02:000:5327) виникає з моменту державної реєстрації цього права та оформлюється відповідно до Закону України "Про державну реєстрацію речових прав на нерухоме майно та їх обтяжень".

4. Контроль за виконанням цього наказу залишаю за собою.

В.о. начальника
Головного управління

Чувпило В.В.

Головне управління Держгеокадастру у Кіровоградській області
11-1540/14-16-СГ від 15.03.2016





ДЕРЖАВНА СЛУЖБА УКРАЇНИ З ПИТАНЬ ГЕОДЕЗІЇ, КАРТОГРАФІЇ ТА
КАДАСТРУ

Головне управління Держгеокадастру у Кіровоградській області

вул.Академіка Корольова, 26, м.Кіровоград, 25030, тел.(0522) 34-61-44, факс 34-61-39

E-mail: kirovohrad@land.gov.ua Код ЄДРПОУ 39767636

15.03.2016 11-1541/14-16-СГ **НАКАЗ**

**Про затвердження документації
із землеустрою та надання
земельної ділянки у власність
без зміни цільового призначення**

Відповідно до статей 15¹, 20, 116, 118, 121, 122 Земельного кодексу України, Положення про Головне управління Держгеокадастру у Кіровоградській області, затвердженого наказом Держгеокадастру від 03.03.2015 року № 20.

НАКАЗУЮ:

1. Затвердити проект землеустрою щодо відведення земельної ділянки у власність для ведення особистого селянського господарства, розташовану на території Новоукраїнського району Фурманівської сільської ради.
2. Надати Бранишу Сергію Володимировичу у власність земельну ділянку площею 2,0000 га, в тому числі: 2,0000 га - пасовища, (кадастровий номер 3524087000:02:000:0634) із земель сільськогосподарського призначення державної власності, що перебувають у запасі, без зміни цільового призначення для ведення особистого селянського господарства, розташовану на території Новоукраїнського району Фурманівської сільської ради.
3. Право власності на земельну ділянку (кадастровий номер 3524087000:02:000:0634) виникає з моменту державної реєстрації цього права та оформлюється відповідно до Закону України "Про державну реєстрацію речових прав на нерухоме майно та їх обтяжень".
4. Контроль за виконанням цього наказу залишаю за собою.

В.о. начальника
Головного управління

Чупило В.В.





ДЕРЖАВНА СЛУЖБА УКРАЇНИ З ПИТАНЬ ГЕОДЕЗІЇ, КАРТОГРАФІЇ ТА
КАДАСТРУ

Головне управління Держгеокадастру у Кіровоградській області

вул.АкадемікаКорольова, 26, м.Кіровоград. 25030. тел.(0522) 34-61-44, факс 34-61-39

E-mail:kirovohrad@land.gov.uaКод ЄДРПОУ 39767636

15.03.2016 11-1542/14-16-**НАКАЗ**

**Про надання дозволу на
розроблення документації
із землеустрою**

Відповідно до статей 15¹, 116, 118, 121, 122 та 186 Земельного кодексу України, Положення про Головне управління Держгеокадастру у Кіровоградській області, затвердженого наказом Держгеокадастру від 03.03.2015 року №20

НАКАЗУЮ:

1. Надати Плющ Галині Миколаївні дозвіл на розроблення проекту землеустрою щодо відведення земельної ділянки у власність із земель сільськогосподарського призначення державної власності, що перебувають у запасі розташованої на території Світловодського району Захарівської сільської ради. Орієнтовний розмір земельної ділянки 2,0000га, у тому числі: 2,0000 га-рілля із цільовим призначенням – для ведення особистого селянського господарства.

2. Розроблений проект землеустрою щодо відведення земельної ділянки у власність підлягає погодженню та затвердженню відповідно до вимог чинного законодавства.

3. Керівнику управління Держгеокадастру у Світловодському районі при надходженні проекту землеустрою щодо відведення земельної ділянки у власність забезпечити в установленому законодавством порядку:

3.1. погодження проекту землеустрою щодо відведення земельної ділянки у власність;

3.2. реєстрацію земельної ділянки у Державному земельному кадастрі.

4. Контроль за виконанням цього наказу залишаю за собою.

В.о. начальника Головного управління

Чувпило В.В.

Головне управління Держгеокадастру у Кіровоградській області
11-1542/14-16-СГ від 15.03.2016





ДЕРЖАВНА СЛУЖБА УКРАЇНИ З ПИТАНЬ ГЕОДЕЗІЇ, КАРТОГРАФІЇ ТА
КАДАСТРУ

Головне управління Держгеокадастру у Кіровоградській області

вул.Академіка Корольова, 26, м.Кіровоград, 25030, тел.(0522) 34-61-44, факс 34-61-39

E-mail: kirovohrad@land.gov.ua Код ЄДРПОУ 39767636

15.03.2016 11-1543/14-16-СГ **НАКАЗ**

**Про затвердження документації
із землеустрою та надання
земельної ділянки у власність
без зміни цільового призначення**

Відповідно до статей 15¹, 20, 116, 118, 121 та 122 Земельного кодексу України, Положення про Головне управління Держгеокадастру у Кіровоградській області, затвердженого наказом Держгеокадастру від 03.03.2015 року № 20.

НАКАЗУЮ:

1. Затвердити проект землеустрою щодо відведення земельної ділянки у власність для ведення особистого селянського господарства на території Новгородківського району Новгородківської селищної ради.

2. Надати Абраменку Олександрю Олексійовичу у власність земельну ділянку площею 1,0000 га, в тому числі: рілля площею 1,0000 га (кадастровий номер 3523455100:02:002:5017) із земель сільськогосподарського призначення державної власності, що перебувають у резерві без зміни цільового призначення для ведення особистого селянського господарства, розташовану на території Новгородківського району Новгородківської селищної ради.

3. Право власності на земельну ділянку (кадастровий номер 3523455100:02:002:5017) виникає з моменту державної реєстрації цього права та оформлюється відповідно до Закону України "Про державну реєстрацію речових прав на нерухоме майно та їх обтяжень".

4. Контроль за виконанням цього наказу залишаю за собою.

В.о. начальника
Головного управління

Чувпило В.В.

Головне управління Держгеокадастру у Кіровоградській області
11-1543/14-16-СГ від 15.03.2016



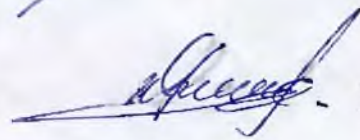
Погоджено:

Начальник відділу
державної землевпорядної
експертизи



Ганський О.Б.

Головний спеціаліст із
запобігання та виявлення корупції



Хоменко Я.О.

Головний спеціаліст
юридичного відділу



Амеліна Л.В.

В.о. начальника відділу
Держгеокадастру у
Новгородківському районі

Трохановська О.А.

Підготовлено:

В.о. заступника начальника управління –
начальник відділу розпорядження
землями державної власності
сільськогосподарського призначення



Коробов Ю.С.



ДЕРЖАВНА СЛУЖБА УКРАЇНИ З ПИТАНЬ ГЕОДЕЗІЇ, КАРТОГРАФІЇ ТА
КАДАСТРУ

Головне управління Держгеокадастру у Кіровоградській області

вул.Академіка Корольова, 26, м.Кіровоград, 25030, тел.(0522) 34-61-44, факс 34-61-39

E-mail: kirovohrad@land.gov.ua Код ЄДРПОУ 39767636

15.03.2016 11-1544/14-16-СГ **НАКАЗ**

**Про затвердження документації
із землеустрою та надання
земельної ділянки у власність
без зміни цільового призначення**

Відповідно до статей 15¹, 20, 116, 118, 121 та 122 Земельного кодексу України, Положення про Головне управління Держгеокадастру у Кіровоградській області, затвердженого наказом Держгеокадастру від 03.03.2015 року № 20.

НАКАЗУЮ:

1. Затвердити проект землеустрою щодо відведення земельної ділянки у власність для ведення особистого селянського господарства на території Онуфріївського району Успенської сільської ради.

2. Надати Шелемону Олександрю Михайловичу у власність земельну ділянку площею 1,0000 га, в тому числі: рілля площею 1,0000 га (кадастровий номер 3524687700:02:000:5103) із земель сільськогосподарського призначення державної власності, що перебувають у запасі без зміни цільового призначення для ведення особистого селянського господарства, розташовану на території Онуфріївського району Успенської сільської ради.

3. Право власності на земельну ділянку (кадастровий номер 3524687700:02:000:5103) виникає з моменту державної реєстрації цього права та оформлюється відповідно до Закону України "Про державну реєстрацію речових прав на нерухоме майно та їх обтяжень".

4. Контроль за виконанням цього наказу залишаю за собою.

В.о. начальника
Головного управління

Чувпило В.В.





ДЕРЖАВНА СЛУЖБА УКРАЇНИ З ПИТАНЬ ГЕОДЕЗІЇ, КАРТОГРАФІЇ ТА
КАДАСТРУ

Головне управління Держгеокадастру у Кіровоградській області

вул. Академіка Корольова, 26, м. Кіровоград, 25030. тел. (0522) 34-61-44, факс 34-61-39

E-mail: kirovohrad@land.gov.ua Код ЄДРПОУ 39767636

15.03.2016 11-1545/14-16-СГ **НАКАЗ**

**Про затвердження документації
із землеустрою та надання
земельної ділянки у власність
без зміни цільового призначення**

Відповідно до статей 15¹, 20, 116, 118, 121 та 122 Земельного кодексу України, Положення про Головне управління Держгеокадастру у Кіровоградській області, затвердженого наказом Держгеокадастру від 03.03.2015 року № 20.

НАКАЗУЮ:

1. Затвердити проект землеустрою щодо відведення земельної ділянки у власність для ведення особистого селянського господарства на території Новгородківського району Петрокорбівської сільської ради.

2. Надати Захарову Анатолію Миколайовичу у власність земельну ділянку площею 2,0000 га, в тому числі: рілля площею 2,0000 га (кадастровий номер 3523484700:02:000:5096) із земель сільськогосподарського призначення державної власності, що перебувають у резерві без зміни цільового призначення для ведення особистого селянського господарства, розташовану на території Новгородківського району Петрокорбівської сільської ради.

3. Право власності на земельну ділянку (кадастровий номер 3523484700:02:000:5096) виникає з моменту державної реєстрації цього права та оформлюється відповідно до Закону України "Про державну реєстрацію речових прав на нерухоме майно та їх обтяжень".

4. Контроль за виконанням цього наказу залишаю за собою.

В.о. начальника
Головного управління

Чувпило В.В.



Погоджено:

Начальник відділу
державної землевпорядної
експертизи



Ганський О.Б.

Головний спеціаліст із
запобігання та виявлення корупції



Хоменко Я.О.

Головний спеціаліст
юридичного відділу



Амеліна Л.В.

В.о. начальника відділу
Держгеокадастру у
Новгородківському районі

Трохановська О.А.

Підготовлено:

В.о. заступника начальника управління –
начальник відділу розпорядження
землями державної власності
сільськогосподарського призначення



Коробов Ю.С.



ДЕРЖАВНА СЛУЖБА УКРАЇНИ З ПИТАНЬ ГЕОДЕЗІЇ, КАРТОГРАФІЇ ТА
КАДАСТРУ

Головне управління Держгеокадастру у Кіровоградській області

вул.Академіка Корольова, 26, м.Кіровоград, 25030, тел.(0522) 34-61-44, факс 34-61-39

E-mail: kirovohrad@land.gov.ua Код ЄДРПОУ 39767636

15.03.2016 11-1546/14-1 **НАКАЗ**

**Про затвердження документації
із землеустрою та надання
земельної ділянки у власність
без зміни цільового призначення**

Відповідно до статей 15¹, 20, 116, 118, 121 та 122 Земельного кодексу України, Положення про Головне управління Держгеокадастру у Кіровоградській області, затвердженого наказом Держгеокадастру від 03.03.2015 року № 20.

НАКАЗУЮ:

1. Затвердити проект землеустрою щодо відведення земельної ділянки у власність для ведення особистого селянського господарства на території Петрівського району Новостародубської сільської ради.

2. Надати Сухолуцькому Віталію Анатолійовичу у власність земельну ділянку площею 2,0000 га, в тому числі: пасовища площею 2,0000 га (кадастровий номер 3524983700:02:000:5311) із земель сільськогосподарського призначення державної власності, що перебувають у запасі без зміни цільового призначення для ведення особистого селянського господарства, розташовану на території Петрівського району Новостародубської сільської ради.

3. Право власності на земельну ділянку (кадастровий номер 3524983700:02:000:5311) виникає з моменту державної реєстрації цього права та оформлюється відповідно до Закону України "Про державну реєстрацію речових прав на нерухоме майно та їх обтяжень".

4. Контроль за виконанням цього наказу залишаю за собою.

В.о. начальника
Головного управління

Чувпило В.В.





ДЕРЖАВНА СЛУЖБА УКРАЇНИ З ПИТАНЬ ГЕОДЕЗІЇ, КАРТОГРАФІЇ ТА
КАДАСТРУ

Головне управління Держгеокадастру у Кіровоградській області

вул.Академіка Корольова, 26. м.Кіровоград, 25030, тел.(0522) 34-61-44, факс 34-61-39

E-mail: kirovohrad@land.gov.ua Код ЄДРПОУ 39767636

15.03.2016 11-1547/14-16-СГ **НАКАЗ**

**Про затвердження документації
із землеустрою та надання
земельної ділянки у власність
без зміни цільового призначення**

Відповідно до статей 15¹, 20, 116, 118, 121 та 122 Земельного кодексу України, Положення про Головне управління Держгеокадастру у Кіровоградській області, затвердженого наказом Держгеокадастру від 03.03.2015 року № 20.

НАКАЗУЮ:

1. Затвердити проект землеустрою щодо відведення земельної ділянки у власність для ведення особистого селянського господарства на території Новомиргородського району Туріянської сільської ради.

2. Надати Кармазину Олександрю Васильовичу у власність земельну ділянку площею 2,0000 га, в тому числі: рілля площею 2,0000 га (кадастровий номер 3523887600:02:000:5150) із земель сільськогосподарського призначення державної власності, що перебувають у запасі без зміни цільового призначення для ведення особистого селянського господарства, розташовану на території Новомиргородського району Туріянської сільської ради.

3. Право власності на земельну ділянку (кадастровий номер 3523887600:02:000:5150) виникає з моменту державної реєстрації цього права та оформлюється відповідно до Закону України "Про державну реєстрацію речових прав на нерухоме майно та їх обтяжень".

4. Контроль за виконанням цього наказу залишаю за собою.

В.о. начальника
Головного управління

Чувпило В.В.

Головне управління Держгеокадастру у Кіровоградській області
11-1547/14-16-СГ від 15.03.2016



Погоджено:

Начальник відділу
державної землевпорядної
експертизи



Ганський О.Б.

Головний спеціаліст із
запобігання та виявлення корупції



Хоменко Я.О.

Головний спеціаліст
юридичного відділу



Амеліна Л.В.

Начальник відділу
Держгеокадастру у
Новомиргородському районі

Підготовлено:

В.о. заступника начальника управління –
начальник відділу розпорядження
землями державної власності
сільськогосподарського призначення



Коробов Ю.С.



ДЕРЖАВНА СЛУЖБА УКРАЇНИ З ПИТАНЬ ГЕОДЕЗІЇ, КАРТОГРАФІЇ ТА
КАДАСТРУ

Головне управління Держгеокадастру у Кіровоградській області

вул.Академіка Корольова, 26, м.Кіровоград, 25030, тел.(0522) 34-61-44, факс 34-61-39
E-mail: kirovohrad@land.gov.ua Код ЄДРПОУ 39767636

15.03.2016 11-1548/14-16-СГ **НАКАЗ**

**Про затвердження документації
із землеустрою та надання
земельної ділянки у власність
без зміни цільового призначення**

Відповідно до статей 15¹, 20, 116, 118, 121 та 122 Земельного кодексу України, Положення про Головне управління Держгеокадастру у Кіровоградській області, затвердженого наказом Держгеокадастру від 03.03.2015 року № 20.

НАКАЗУЮ:

1. Затвердити проект землеустрою щодо відведення земельної ділянки у власність для ведення особистого селянського господарства на території Бобринецького району Витязівської сільської ради.

2. Надати Філевському Роману Васильовичу у власність земельну ділянку площею 2,0000 га, в тому числі: пасовища площею 2,0000 га (кадастровий номер 3520883200:02:000:5206) із земель сільськогосподарського призначення державної власності, що перебувають у запасі без зміни цільового призначення для ведення особистого селянського господарства, розташовану на території Бобринецького району Витязівської сільської ради.

3. Право власності на земельну ділянку (кадастровий номер 3520883200:02:000:5206) виникає з моменту державної реєстрації цього права та оформлюється відповідно до Закону України "Про державну реєстрацію речових прав на нерухоме майно та їх обтяжень".

4. Контроль за виконанням цього наказу залишаю за собою.

В.о. начальника
Головного управління

Чувпило В.В.





ДЕРЖАВНА СЛУЖБА УКРАЇНИ З ПИТАНЬ ГЕОДЕЗІЇ, КАРТОГРАФІЇ ТА
КАДАСТРУ

Головне управління Держгеокадастру у Кіровоградській області

вул. Академіка Корольова, 26, м. Кіровоград, 25030, тел. (0522) 34-61-44, факс 34-61-39

E-mail: kirovohrad@land.gov.ua Код ЄДРПОУ 39767636

15.03.2016 11-1549/14-16-СГ **НАКАЗ**

**Про затвердження документації
із землеустрою та надання
земельної ділянки у власність
без зміни цільового призначення**

Відповідно до статей 15¹, 20, 116, 118, 121 та 122 Земельного кодексу України, Положення про Головне управління Держгеокадастру у Кіровоградській області, затвердженого наказом Держгеокадастру від 03.03.2015 року № 20.

НАКАЗУЮ:

1. Затвердити проект землеустрою щодо відведення земельної ділянки у власність для ведення особистого селянського господарства на території Петрівського району Богданівської сільської ради.

2. Надати Горянному Миколі Васильовичу у власність земельну ділянку площею 2,0000 га, в тому числі: рілля площею 2,0000 га (кадастровий номер 3524980800:02:000:5135) із земель сільськогосподарського призначення державної власності, що перебувають у запасі без зміни цільового призначення для ведення особистого селянського господарства, розташовану на території Петрівського району Богданівської сільської ради.

3. Право власності на земельну ділянку (кадастровий номер 3524980800:02:000:5135) виникає з моменту державної реєстрації цього права та оформлюється відповідно до Закону України "Про державну реєстрацію речових прав на нерухоме майно та їх обтяжень".

4. Контроль за виконанням цього наказу залишаю за собою.

В.о. начальника
Головного управління

Чувпило В.В.

Головне управління Держгеокадастру у Кіровоградській області
11-1549/14-16-СГ від 15.03.2016



Погоджено:

Начальник відділу
державної землевпорядної
експертизи



Ганський О.Б.

Головний спеціаліст із
запобігання та виявлення корупції



Хоменко Я.О.

Головний спеціаліст
юридичного відділу



Амеліна Л.В.

Заст. начальника відділу
Держгеокадастру у
Петрівському районі

Підготовлено:

В.о. заступника начальника управління –
начальник відділу розпорядження
землями державної власності
сільськогосподарського призначення



Коробов Ю.С.



ДЕРЖАВНА СЛУЖБА УКРАЇНИ З ПИТАНЬ ГЕОДЕЗІЇ, КАРТОГРАФІЇ ТА
КАДАСТРУ

Головне управління Держгеокадастру у Кіровоградській області

вул.Академіка Корольова, 26, м.Кіровоград, 25030, тел.(0522) 34-61-44, факс 34-61-39

E-mail: kirovohrad@land.gov.ua Код ЄДРПОУ 39767636

15.03.2016 11-1550/14-16-СГ **НАКАЗ**

**Про затвердження документації
із землеустрою та надання
земельної ділянки у власність
без зміни цільового призначення**

Відповідно до статей 15¹, 20, 116, 118, 121 та 122 Земельного кодексу України, Положення про Головне управління Держгеокадастру у Кіровоградській області, затвердженого наказом Держгеокадастру від 03.03.2015 року № 20.

НАКАЗУЮ:

1. Затвердити проект землеустрою щодо відведення земельної ділянки у власність для ведення особистого селянського господарства на території Бобринецького району Витязівської сільської ради.

2. Надати Туренку Сергію Валерійовичу у власність земельну ділянку площею 2,0000 га, в тому числі: пасовища площею 2,0000 га (кадастровий номер 3520883200:02:000:5203) із земель сільськогосподарського призначення державної власності, що перебувають у запасі без зміни цільового призначення для ведення особистого селянського господарства, розташовану на території Бобринецького району Витязівської сільської ради.

3. Право власності на земельну ділянку (кадастровий номер 3520883200:02:000:5203) виникає з моменту державної реєстрації цього права та оформлюється відповідно до Закону України "Про державну реєстрацію речових прав на нерухоме майно та їх обтяжень".

4. Контроль за виконанням цього наказу залишаю за собою.

В.о. начальника
Головного управління

Чувпило В.В.





ДЕРЖАВНА СЛУЖБА УКРАЇНИ З ПИТАНЬ ГЕОДЕЗІЇ, КАРТОГРАФІЇ ТА
КАДАСТРУ

Головне управління Держгеокадастру у Кіровоградській області

вул. Академіка Корольова, 26, м. Кіровоград, 25030, тел. (0522) 34-61-44, факс 34-61-39

E-mail: kirovohrad@land.gov.ua Код ЄДРПОУ 39767636

15.03.2016 11-1551/14-16-СГ **НАКАЗ**

**Про затвердження документації
із землеустрою та надання
земельної ділянки у власність
без зміни цільового призначення**

Відповідно до статей 15¹, 20, 116, 118, 121, 122 Земельного кодексу України, Положення про Головне управління Держгеокадастру у Кіровоградській області, затвердженого наказом Держгеокадастру від 03.03.2015 року № 20.

НАКАЗУЮ:

1. Затвердити проект землеустрою щодо відведення земельної ділянки у власність для ведення особистого селянського господарства на території Знаменського району Мошоринської сільської ради.

2. Надати Гордійчуку Івану Миколайовичу у власність земельну ділянку площею 1,9605 га, в тому числі: пасовища площею 1,9605 га, (кадастровий номер 3522284200:02:000:5186) із земель сільськогосподарського призначення державної власності, що перебувають у запасі без зміни цільового призначення для ведення особистого селянського господарства, розташовану на території Знаменського району Мошоринської сільської ради.

3. Право власності на земельну ділянку (кадастровий номер 3522284200:02:000:5186) виникає з моменту державної реєстрації цього права та оформлюється відповідно до Закону України "Про державну реєстрацію речових прав на нерухоме майно та їх обтяжень".

4. Контроль за виконанням цього наказу залишаю за собою.

В.о. начальника
Головного управління

Чувпило В.В.



Погоджено:

Начальник відділу
державної землевпорядної
експертизи



Ганський О.Б.

Сергій Олександрович
Завідувач сектору
запобігання та виявлення корупції



Хоменко Я.О.

Головний спеціаліст
юридичного відділу



Амеліна Л.В.

Начальник управління
Держгеокадастру у
Знам'янському районі

Підготовлено:

В.о. заступника начальника управління –
начальник відділу розпорядження
землями державної власності
сільськогосподарського призначення



Коробов Ю.С.



ДЕРЖАВНА СЛУЖБА УКРАЇНИ З ПИТАНЬ ГЕОДЕЗІЇ, КАРТОГРАФІЇ ТА
КАДАСТРУ

Головне управління Держгеокадастру у Кіровоградській області

вул.Академіка Корольова, 26, м.Кіровоград, 25030, тел.(0522) 34-61-44, факс 34-61-39

E-mail: kirovohrad@land.gov.ua Код ЄДРПОУ 39767636

15.03.2016 11-1552/14-16-СГ **НАКАЗ**

**Про затвердження документації
із землеустрою та надання
земельної ділянки у власність
без зміни цільового призначення**

Відповідно до статей 15¹, 20, 116, 118, 121 та 122 Земельного кодексу України, Положення про Головне управління Держгеокадастру у Кіровоградській області, затвердженого наказом Держгеокадастру від 03.03.2015 року № 20.

НАКАЗУЮ:

1. Затвердити проект землеустрою щодо відведення земельної ділянки у власність для ведення особистого селянського господарства на території Бобринецького району Витязівської сільської ради.

2. Надати Жосану Олександрю Олександровичу у власність земельну ділянку площею 2,0000 га, в тому числі: пасовища площею 2,0000 га (кадастровий номер 3520883200:02:000:5204) із земель сільськогосподарського призначення державної власності, що перебувають у запасі без зміни цільового призначення для ведення особистого селянського господарства, розташовану на території Бобринецького району Витязівської сільської ради.

3. Право власності на земельну ділянку (кадастровий номер 3520883200:02:000:5204) виникає з моменту державної реєстрації цього права та оформлюється відповідно до Закону України "Про державну реєстрацію речових прав на нерухоме майно та їх обтяжень".

4. Контроль за виконанням цього наказу залишаю за собою.

В.о. начальника
Головного управління

Чувпило В.В.

Головне управління Держгеокадастру у Кіровоградській області
11-1552/14-16-СГ від 15.03.2016





ДЕРЖАВНА СЛУЖБА УКРАЇНИ З ПИТАНЬ ГЕОДЕЗІЇ, КАРТОГРАФІЇ ТА
КАДАСТРУ

Головне управління Держгеокадастру у Кіровоградській області

вул.Академіка Корольова, 26, м.Кіровоград, 25030, тел.(0522) 34-61-44, факс 34-61-39

E-mail: kirovohrad@land.gov.ua Код ЄДРПОУ 39767636

15.03.2016 11-1553/14-16-СГ **НАКАЗ**

**Про затвердження документації
із землеустрою та надання
земельної ділянки у власність
без зміни цільового призначення**

Відповідно до статей 15¹, 20, 116, 118, 121 та 122 Земельного кодексу України, Положення про Головне управління Держгеокадастру у Кіровоградській області, затвердженого наказом Держгеокадастру від 03.03.2015 року № 20.

НАКАЗУЮ:

1. Затвердити проект землеустрою щодо відведення земельної ділянки у власність для ведення особистого селянського господарства на території Світловодського району Павлівської сільської ради.

2. Надати Сліпусі Олександрю Сергійовичу у власність земельну ділянку площею 2,0000 га, в тому числі: рілля площею 2,0000 га (кадастровий номер 3525286900:02:000:5293) із земель сільськогосподарського призначення державної власності, що перебувають у запасі без зміни цільового призначення для ведення особистого селянського господарства, розташовану на території Світловодського району Павлівської сільської ради.

3. Право власності на земельну ділянку (кадастровий номер 3525286900:02:000:5293) виникає з моменту державної реєстрації цього права та оформлюється відповідно до Закону України "Про державну реєстрацію речових прав на нерухоме майно та їх обтяжень".

4. Контроль за виконанням цього наказу залишаю за собою.

В.о. начальника
Головного управління

Чувпило В.В.

Головне управління Держгеокадастру у Кіровоградській області

11-1553/14-16-СГ від 15.03.2016



Погоджено:

Начальник відділу
державної землевпорядної
експертизи




Ганський О.Б.

Головний спеціаліст із
запобігання та виявлення корупції



Хоменко Я.О.

Головний спеціаліст
юридичного відділу




Амеліна Л.В.

В.о. начальника управління
Держгеокадастру у
Світловодському районі

Запорожцева І.С.

Підготовлено:

В.о. заступника начальника управління –
начальник відділу розпорядження
землями державної власності
сільськогосподарського призначення



Коробов Ю.С.



ДЕРЖАВНА СЛУЖБА УКРАЇНИ З ПИТАНЬ ГЕОДЕЗІЇ, КАРТОГРАФІЇ ТА
КАДАСТРУ

Головне управління Держгеокадастру у Кіровоградській області

вул.Академіка Корольова, 26, м.Кіровоград, 25030, тел.(0522) 34-61-44, факс 34-61-39

E-mail: kirovohrad@land.gov.ua Код ЄДРПОУ 39767636

15.03.2016 11-1554/14-16-СГ **НАКАЗ**

**Про затвердження документації
із землеустрою та надання
земельної ділянки у власність
без зміни цільового призначення**

Відповідно до статей 15¹, 20, 116, 118, 121 та 122 Земельного кодексу України, Положення про Головне управління Держгеокадастру у Кіровоградській області, затвердженого наказом Держгеокадастру від 03.03.2015 року № 20.

НАКАЗУЮ:

1. Затвердити проект землеустрою щодо відведення земельної ділянки у власність для ведення особистого селянського господарства на території Бобринецького району Витязівської сільської ради.

2. Надати Морозу Станіславу Вікторовичу у власність земельну ділянку площею 2,0000 га, в тому числі: пасовища площею 2,0000 га (кадастровий номер 3520883200:02:000:5205) із земель сільськогосподарського призначення державної власності, що перебувають у запасі без зміни цільового призначення для ведення особистого селянського господарства, розташовану на території Бобринецького району Витязівської сільської ради.

3. Право власності на земельну ділянку (кадастровий номер 3520883200:02:000:5205) виникає з моменту державної реєстрації цього права та оформлюється відповідно до Закону України "Про державну реєстрацію речових прав на нерухоме майно та їх обтяжень".

4. Контроль за виконанням цього наказу залишаю за собою.

В.о. начальника
Головного управління

Чувпило В.В.





ДЕРЖАВНА СЛУЖБА УКРАЇНИ З ПИТАНЬ ГЕОДЕЗІЇ, КАРТОГРАФІЇ ТА
КАДАСТРУ

Головне управління Держгеокадастру у Кіровоградській області

вул. Академіка Корольова, 26, м. Кіровоград, 25030, тел. (0522) 34-61-44, факс 34-61-39

E-mail: kirovohrad@land.gov.ua Код ЄДРПОУ 39767636

15.03.2016 11-1555/14-16-СГ **НАКАЗ**

**Про затвердження документації
із землеустрою та надання
земельної ділянки у власність
без зміни цільового призначення**

Відповідно до статей 15¹, 20, 116, 118, 121, 122 Земельного кодексу України, Положення про Головне управління Держгеокадастру у Кіровоградській області, затвердженого наказом Держгеокадастру від 03.03.2015 року № 20.

НАКАЗУЮ:

1. Затвердити проект землеустрою щодо відведення земельної ділянки у власність для ведення особистого селянського господарства, розташовану на території Онуфріївського району Успенської сільської ради.

2. Надати Плітку Василю Володимировичу у власність земельну ділянку площею 1,0000 га, в тому числі: 1,0000 га - рілля, (кадастровий номер 3524687700:02:000:5105) із земель сільськогосподарського призначення державної власності, що перебувають у запасі, без зміни цільового призначення для ведення особистого селянського господарства, розташовану на території Онуфріївського району Успенської сільської ради.

3. Право власності на земельну ділянку (кадастровий номер 3524687700:02:000:5105) виникає з моменту державної реєстрації цього права та оформлюється відповідно до Закону України "Про державну реєстрацію речових прав на нерухоме майно та їх обтяжень".

4. Контроль за виконанням цього наказу залишаю за собою.

В.о. начальника
Головного управління

Чувпило В.В.



Погоджено:

Начальник відділу
державної землевпорядної
експертизи



Ганський О.Б.

Головний спеціаліст із
запобігання та виявлення корупції



Хоменко Я.О.

Головний спеціаліст
юридичного відділу



Амеліна Л.В.

Заст. начальника відділу
Держгеокадастру в
Онуфріївському районі

Жебка О.І.

Підготовлено:

В.о. заступника начальника управління –
начальник відділу розпорядження
землями державної власності
сільськогосподарського призначення



Коробов Ю.С.



ДЕРЖАВНА СЛУЖБА УКРАЇНИ З ПИТАНЬ ГЕОДЕЗІЇ, КАРТОГРАФІЇ ТА
КАДАСТРУ

Головне управління Держгеокадастру у Кіровоградській області

вул. Академіка Корольова, 26. м. Кіровоград, 25030, тел. (0522) 34-61-44, факс 34-61-39

E-mail: kirovobud@land.gov.ua Код ЄДРПОУ 39767636

15.03.2016 11-1556/14-16-СГ **НАКАЗ**

**Про затвердження документації
із землеустрою та надання
земельної ділянки у власність
без зміни цільового призначення**

Відповідно до статей 15¹, 20, 116, 118, 121 та 122 Земельного кодексу України, Положення про Головне управління Держгеокадастру у Кіровоградській області, затвердженого наказом Держгеокадастру від 03.03.2015 року № 20.

НАКАЗУЮ:

1. Затвердити проект землеустрою щодо відведення земельної ділянки у власність для ведення особистого селянського господарства на території Онуфріївського району Успенської сільської ради.

2. Надати Трушенку Євгену Леонідовичу у власність земельну ділянку площею 1,0000 га, в тому числі: рілля площею 1,0000 га (кадастровий номер 3524687700:02:000:5106) із земель сільськогосподарського призначення державної власності, що перебувають у запасі без зміни цільового призначення для ведення особистого селянського господарства, розташовану на території Онуфріївського району Успенської сільської ради.

3. Право власності на земельну ділянку (кадастровий номер 3524687700:02:000:5106) виникає з моменту державної реєстрації цього права та оформлюється відповідно до Закону України "Про державну реєстрацію речових прав на нерухоме майно та їх обтяжень".

4. Контроль за виконанням цього наказу залишаю за собою.

В.о. начальника
Головного управління

Чувпило В.В.

Головне управління Держгеокадастру у Кіровоградській області
11-1556/14-16-СГ від 15.03.2016



Погоджено:

Начальник відділу
державної землевпорядної
експертизи



Ганський О.Б.

Головний спеціаліст із
запобігання та виявлення корупції



Хоменко Я.О.

Головний спеціаліст
юридичного відділу



Амеліна Л.В.

Заст. начальника відділу
Держгеокадастру в
Онуфріївському районі

Жебка О.І.

Підготовлено:

В.о. заступника начальника управління –
начальник відділу розпорядження
землями державної власності
сільськогосподарського призначення



Коробов Ю.С.



ДЕРЖАВНА СЛУЖБА УКРАЇНИ З ПИТАНЬ ГЕОДЕЗІЇ, КАРТОГРАФІЇ ТА
КАДАСТРУ

Головне управління Держгеокадастру у Кіровоградській області

вул. Академіка Корольова, 26, м. Кіровоград, 25030, тел. (0522) 34-61-44, факс 34-61-39

E-mail: kirovohrad@land.gov.ua Код ЄДРПОУ 39767636

15.03.2016 11-1557/14-16-СГ **НАКАЗ**

**Про затвердження документації
із землеустрою та надання
земельної ділянки у власність
без зміни цільового призначення**

Відповідно до статей 15¹, 20, 116, 118, 121 та 122 Земельного кодексу України, Положення про Головне управління Держгеокадастру у Кіровоградській області, затвердженого наказом Держгеокадастру від 03.03.2015 року № 20.

НАКАЗУЮ:

1. Затвердити проект землеустрою щодо відведення земельної ділянки у власність для ведення особистого селянського господарства на території Онуфріївського району Успенської сільської ради.

2. Надати Черкаському Олександровичу у власність земельну ділянку площею 1,0000 га, в тому числі: рілля площею 1,0000 га (кадастровий номер 3524687700:02:000:5104) із земель сільськогосподарського призначення державної власності, що перебувають у запасі без зміни цільового призначення для ведення особистого селянського господарства, розташовану на території Онуфріївського району Успенської сільської ради.

3. Право власності на земельну ділянку (кадастровий номер 3524687700:02:000:5104) виникає з моменту державної реєстрації цього права та оформлюється відповідно до Закону України "Про державну реєстрацію речових прав на нерухоме майно та їх обтяжень".

4. Контроль за виконанням цього наказу залишаю за собою.

В.о. начальника
Головного управління

Чупило В.В.





ДЕРЖАВНА СЛУЖБА УКРАЇНИ З ПИТАНЬ ГЕОДЕЗІЇ, КАРТОГРАФІЇ ТА
КАДАСТРУ

Головне управління Держгеокадастру у Кіровоградській області

вул.Академіка Корольова, 26, м.Кіровоград, 25030, тел.(0522) 34-61-44, факс 34-61-39

E-mail: kirovohrad@land.gov.ua Код ЄДРПОУ 39767636

15.03.2016 11-1558/14-16-СГ **НАКАЗ**

**Про затвердження документації
із землеустрою та надання
земельної ділянки у власність
без зміни цільового призначення**

Відповідно до статей 15¹, 20, 116, 118, 121 та 122 Земельного кодексу України, Положення про Головне управління Держгеокадастру у Кіровоградській області, затвердженого наказом Держгеокадастру від 03.03.2015 року № 20.

НАКАЗУЮ:

1. Затвердити проект землеустрою щодо відведення земельної ділянки у власність для ведення особистого селянського господарства на території Петрівського району Новостародубської сільської ради.

2. Надати Лисенку Геннадію Юрійовичу у власність земельну ділянку площею 2,0000 га, в тому числі: пасовища площею 2,0000 га (кадастровий номер 3524983700:02:000:5310) із земель сільськогосподарського призначення державної власності, що перебувають у запасі без зміни цільового призначення для ведення особистого селянського господарства, розташовану на території Петрівського району Новостародубської сільської ради.

3. Право власності на земельну ділянку (кадастровий номер 3524983700:02:000:5310) виникає з моменту державної реєстрації цього права та оформлюється відповідно до Закону України "Про державну реєстрацію речових прав на нерухоме майно та їх обтяжень".

4. Контроль за виконанням цього наказу залишаю за собою.

В.о. начальника
Головного управління

Чувпило В.В.



Погоджено:

Начальник відділу
державної землевпорядної
експертизи



Ганський О.Б.

Головний спеціаліст із
запобігання та виявлення корупції



Хоменко Я.О.

Головний спеціаліст
юридичного відділу



Амеліна Л.В.

Заст. начальника відділу
Держгеокадастру у
Петрівському районі

Підготовлено:

В.о. заступника начальника управління –
начальник відділу розпорядження
землями державної власності
сільськогосподарського призначення



Коробов Ю.С.



ДЕРЖАВНА СЛУЖБА УКРАЇНИ З ПИТАНЬ ГЕОДЕЗІЇ, КАРТОГРАФІЇ ТА
КАДАСТРУ

Головне управління Держгеокадастру у Кіровоградській області

вул. Академіка Корольова, 26, м. Кіровоград, 25030, тел. (0522) 34-61-44, факс 34-61-39

E-mail: kirovohrad@land.gov.ua. Код ЄДРПОУ 39767636

15.03.2016 11-1559/14-16-СГ **НАКАЗ**

**Про затвердження документації
із землеустрою та надання
земельної ділянки у власність
без зміни цільового призначення**

Відповідно до статей 15¹, 20, 116, 118, 121 та 122 Земельного кодексу України, Положення про Головне управління Держгеокадастру у Кіровоградській області, затвердженого наказом Держгеокадастру від 03.03.2015 року № 20.

НАКАЗУЮ:

1. Затвердити проект землеустрою щодо відведення земельної ділянки у власність для ведення особистого селянського господарства на території Онуфріївського району Успенської сільської ради.

2. Надати Чорненку Віктору Миколайовичу у власність земельну ділянку площею 1,4000 га, в тому числі: рілля площею 1,4000 га (кадастровий номер 3524687700:02:000:5102) із земель сільськогосподарського призначення державної власності, що перебувають у запасі без зміни цільового призначення для ведення особистого селянського господарства, розташовану на території Онуфріївського району Успенської сільської ради.

3. Право власності на земельну ділянку (кадастровий номер 3524687700:02:000:5102) виникає з моменту державної реєстрації цього права та оформлюється відповідно до Закону України "Про державну реєстрацію речових прав на нерухоме майно та їх обтяжень".

4. Контроль за виконанням цього наказу залишаю за собою.

В.о. начальника
Головного управління

Чувпило В.В.

Головне управління Держгеокадастру у Кіровоградській області
11-1559/14-16-СГ від 15.03.2016





ДЕРЖАВНА СЛУЖБА УКРАЇНИ З ПИТАНЬ ГЕОДЕЗІЇ, КАРТОГРАФІЇ ТА
КАДАСТРУ

Головне управління Держгеокадастру у Кіровоградській області

вул. Академіка Корольова, 26. м. Кіровоград, 25030, тел. (0522) 34-61-44, факс 34-61-39

E-mail: kirovohrad@land.gov.ua Код ЄДРПОУ 39767636

15.03.2016 11-1560/14-16-СГ **НАКАЗ**

**Про затвердження документації
із землеустрою та надання
земельної ділянки у власність
без зміни цільового призначення**

Відповідно до статей 15¹, 20, 116, 118, 121 та 122 Земельного кодексу України, Положення про Головне управління Держгеокадастру у Кіровоградській області, затвердженого наказом Держгеокадастру від 03.03.2015 року № 20.

НАКАЗУЮ:

1. Затвердити проект землеустрою щодо відведення земельної ділянки у власність для ведення особистого селянського господарства на території Петрівського району Богданівської сільської ради.

2. Надати Терещенку Григорію Євгенійовичу у власність земельну ділянку площею 2,0000 га, в тому числі: рілля площею 2,0000 га (кадастровий номер 3524980800:02:000:5137) із земель сільськогосподарського призначення державної власності, що перебувають у запасі без зміни цільового призначення для ведення особистого селянського господарства, розташовану на території Петрівського району Богданівської сільської ради.

3. Право власності на земельну ділянку (кадастровий номер 3524980800:02:000:5137) виникає з моменту державної реєстрації цього права та оформлюється відповідно до Закону України "Про державну реєстрацію речових прав на нерухоме майно та їх обтяжень".

4. Контроль за виконанням цього наказу залишаю за собою.

В.о. начальника
Головного управління

Чувпило В.В.



Погоджено:

Начальник відділу
державної землевпорядної
експертизи



Ганський О.Б.

Головний спеціаліст із
запобігання та виявлення корупції



Хоменко Я.О.

Головний спеціаліст
юридичного відділу



Амеліна Л.В.

Заст. начальника відділу
Держгеокадастру у
Петрівському районі

Підготовлено:

В.о. заступника начальника управління –
начальник відділу розпорядження
землями державної власності
сільськогосподарського призначення



Коробов Ю.С.



ДЕРЖАВНА СЛУЖБА УКРАЇНИ З ПИТАНЬ ГЕОДЕЗІЇ, КАРТОГРАФІЇ ТА
КАДАСТРУ

Головне управління Держгеокадастру у Кіровоградській області

вул. Академіка Корольова, 26, м. Кіровоград, 25030, тел. (0522) 34-61-44, факс 34-61-39

E-mail: kirovohrad@land.gov.ua Код ЄДРПОУ 39767636

15.03.2016 11-1561/14-16-СГ **НАКАЗ**

**Про затвердження документації
із землеустрою та надання
земельної ділянки у власність
без зміни цільового призначення**

Відповідно до статей 15¹, 20, 116, 118, 121 та 122 Земельного кодексу України, Положення про Головне управління Держгеокадастру у Кіровоградській області, затвердженого наказом Держгеокадастру від 03.03.2015 року № 20.

НАКАЗУЮ:

1. Затвердити проект землеустрою щодо відведення земельної ділянки у власність для ведення особистого селянського господарства на території Петрівського району Богданівської сільської ради.

2. Надати Гречаному Юрію Васильовичу у власність земельну ділянку площею 2,0000 га, в тому числі: рілля площею 2,0000 га (кадастровий номер 3524980800:02:000:5136) із земель сільськогосподарського призначення державної власності, що перебувають у запасі без зміни цільового призначення для ведення особистого селянського господарства, розташовану на території Петрівського району Богданівської сільської ради.

3. Право власності на земельну ділянку (кадастровий номер 3524980800:02:000:5136) виникає з моменту державної реєстрації цього права та оформлюється відповідно до Закону України "Про державну реєстрацію речових прав на нерухоме майно та їх обтяжень".

4. Контроль за виконанням цього наказу залишаю за собою.

В.о. начальника
Головного управління

Чувпило В.В.



Погоджено:

Начальник відділу
державної землевпорядної
експертизи



Ганський О.Б.

Головний спеціаліст із
запобігання та виявлення корупції



Хоменко Я.О.

Головний спеціаліст
юридичного відділу



Амеліна Л.В.

Заст. начальника відділу
Держгеокадастру у
Петрівському районі

Підготовлено:

В.о. заступника начальника управління –
начальник відділу розпорядження
землями державної власності
сільськогосподарського призначення



Коробов Ю.С.



ДЕРЖАВНА СЛУЖБА УКРАЇНИ З ПИТАНЬ ГЕОДЕЗІЇ, КАРТОГРАФІЇ ТА
КАДАСТРУ

Головне управління Держгеокадастру у Кіровоградській області

вул.Академіка Корольова, 26, м.Кіровоград, 25030, тел.(0522) 34-61-44, факс 34-61-39

E-mail: kirovohrad@land.gov.ua Код ЄДРПОУ 39767636

15.03.2016 11-1562/14-16-СГ **НАКАЗ**

**Про затвердження документації
із землеустрою та надання
земельної ділянки у власність
без зміни цільового призначення**

Відповідно до статей 15¹, 20, 116, 118, 121 та 122 Земельного кодексу України, Положення про Головне управління Держгеокадастру у Кіровоградській області, затвердженого наказом Держгеокадастру від 03.03.2015 року № 20.

НАКАЗУЮ:

1. Затвердити проект землеустрою щодо відведення земельної ділянки у власність для ведення особистого селянського господарства на території Олександрійського району Новопраської селищної ради.

2. Надати Козловському Сергію Григоровичу у власність земельну ділянку площею 1,9890 га, в тому числі: рілля площею 1,9890 га (кадастровий номер 3520355400:02:000:5318) із земель сільськогосподарського призначення державної власності, що перебувають у запасі без зміни цільового призначення для ведення особистого селянського господарства, розташовану на території Олександрійського району Новопраської селищної ради.

3. Право власності на земельну ділянку (кадастровий номер 3520355400:02:000:5318) виникає з моменту державної реєстрації цього права та оформлюється відповідно до Закону України "Про державну реєстрацію речових прав на нерухоме майно та їх обтяжень".

4. Контроль за виконанням цього наказу залишаю за собою.

В.о. начальника
Головного управління

Чувпило В.В.





ДЕРЖАВНА СЛУЖБА УКРАЇНИ З ПИТАНЬ ГЕОДЕЗІЇ, КАРТОГРАФІЇ ТА
КАДАСТРУ

Головне управління Держгеокадастру у Кіровоградській області

вул. Академіка Корольова, 26. м. Кіровоград, 25030. тел. (0522) 34-61-44. факс 34-61-39

E-mail: kirovohrad@land.gov.ua Код ЄДРПОУ 39767636

15.03.2016 11-1563/14-16-СГ **НАКАЗ**

**Про затвердження документації
із землеустрою та надання
земельної ділянки у власність
без зміни цільового призначення**

Відповідно до статей 15¹, 20, 116, 118, 121 та 122 Земельного кодексу України, Положення про Головне управління Держгеокадастру у Кіровоградській області, затвердженого наказом Держгеокадастру від 03.03.2015 року № 20.

НАКАЗУЮ:

1. Затвердити проект землеустрою щодо відведення земельної ділянки у власність для ведення особистого селянського господарства на території Петрівського району Богданівської сільської ради.

2. Надати Бохеру Олександрю Анатолійовичу у власність земельну ділянку площею 2,0000 га, в тому числі: рілля площею 2,0000 га (кадастровий номер 3524980800:02:000:5134) із земель сільськогосподарського призначення державної власності, що перебувають у запасі без зміни цільового призначення для ведення особистого селянського господарства, розташовану на території Петрівського району Богданівської сільської ради.

3. Право власності на земельну ділянку (кадастровий номер 3524980800:02:000:5134) виникає з моменту державної реєстрації цього права та оформлюється відповідно до Закону України "Про державну реєстрацію речових прав на нерухоме майно та їх обтяжень".

4. Контроль за виконанням цього наказу залишаю за собою.

В.о. начальника
Головного управління

Чувпило В.В.



Погоджено:

Начальник відділу
державної землевпорядної
експертизи



Ганський О.Б.

Головний спеціаліст із
запобігання та виявлення корупції



Хоменко Я.О.

Головний спеціаліст
юридичного відділу



Амеліна Л.В.

Заст. начальника відділу
Держгеокадастру у
Петрівському районі

Підготовлено:

В.о. заступника начальника управління –
начальник відділу розпорядження
землями державної власності
сільськогосподарського призначення



Коробов Ю.С.



ДЕРЖАВНА СЛУЖБА УКРАЇНИ З ПИТАНЬ ГЕОДЕЗІЇ, КАРТОГРАФІЇ ТА
КАДАСТРУ

Головне управління Держгеокадастру у Кіровоградській області

вул. Академіка Корольова, 26. м. Кіровоград, 25030. тел. (0522) 34-61-44. факс 34-61-39

E-mail: kirovokadastr@land.gov.ua Код ЄДРПОУ 39767636

15.03.2016 11-1564/14-16-СТ **НАКАЗ**

**Про затвердження документації
із землеустрою та надання
земельної ділянки у власність
без зміни цільового призначення**

Відповідно до статей 15¹, 20, 116, 118, 121 та 122 Земельного кодексу України, Положення про Головне управління Держгеокадастру у Кіровоградській області, затвердженого наказом Держгеокадастру від 03.03.2015 року № 20.

НАКАЗУЮ:

1. Затвердити проект землеустрою щодо відведення земельної ділянки у власність для ведення особистого селянського господарства на території Петрівського району Богданівської сільської ради.

2. Надати Кельбусу Максиму Володимировичу у власність земельну ділянку площею 2,0000 га, в тому числі: рілля площею 2,0000 га (кадастровий номер 3524980800:02:000:5132) із земель сільськогосподарського призначення державної власності, що перебувають у запасі без зміни цільового призначення для ведення особистого селянського господарства, розташовану на території Петрівського району Богданівської сільської ради.

3. Право власності на земельну ділянку (кадастровий номер 3524980800:02:000:5132) виникає з моменту державної реєстрації цього права та оформлюється відповідно до Закону України "Про державну реєстрацію речових прав на нерухоме майно та їх обтяжень".

4. Контроль за виконанням цього наказу залишаю за собою.

В.о. начальника
Головного управління

Чувпило В.В.



Погоджено:

Начальник відділу
державної землевпорядної
експертизи



Ганський О.Б.

Головний спеціаліст із
запобігання та виявлення корупції



Хоменко Я.О.

Головний спеціаліст
юридичного відділу



Амеліна Л.В.

Заст. начальника відділу
Держгеокадастру у
Петрівському районі

Підготовлено:

В.о. заступника начальника управління –
начальник відділу розпорядження
землями державної власності
сільськогосподарського призначення



Коробов Ю.С.



ДЕРЖАВНА СЛУЖБА УКРАЇНИ З ПИТАНЬ ГЕОДЕЗІЇ, КАРТОГРАФІЇ ТА
КАДАСТРУ

Головне управління Держгеокадастру у Кіровоградській області

вул. Академіка Корольова, 26, м. Кіровоград, 25030, тел. (0522) 34-61-44, факс 34-61-39

E-mail: kirovohrad@land.gov.ua Код ЄДРПОУ 39767636

15.03.2016 11-1565/14-16-СГ **НАКАЗ**

**Про затвердження документації
із землеустрою та надання
земельної ділянки у власність
без зміни цільового призначення**

Відповідно до статей 15¹, 20, 116, 118, 121 та 122 Земельного кодексу України, Положення про Головне управління Держгеокадастру у Кіровоградській області, затвердженого наказом Держгеокадастру від 03.03.2015 року № 20.

НАКАЗУЮ:

1. Затвердити проект землеустрою щодо відведення земельної ділянки у власність для ведення особистого селянського господарства на території Петрівського району Богданівської сільської ради.

2. Надати Лесишаку Івану Володимировичу у власність земельну ділянку площею 2,0000 га, в тому числі: рілля площею 2,0000 га (кадастровий номер 3524980800:02:000:5144) із земель сільськогосподарського призначення державної власності, що перебувають у запасі без зміни цільового призначення для ведення особистого селянського господарства, розташовану на території Петрівського району Богданівської сільської ради.

3. Право власності на земельну ділянку (кадастровий номер 3524980800:02:000:5144) виникає з моменту державної реєстрації цього права та оформлюється відповідно до Закону України "Про державну реєстрацію речових прав на нерухоме майно та їх обтяжень".

4. Контроль за виконанням цього наказу залишаю за собою.


В.о. начальника
Головного управління

Чувпило В.В.



Погоджено:

Начальник відділу
державної землевпорядної
експертизи




Ганський О.Б.

Головний спеціаліст із
запобігання та виявлення корупції



Хоменко Я.О.

Головний спеціаліст
юридичного відділу




Амеліна Л.В.

Заст. начальника відділу
Держгеокадастру у
Петрівському районі

Підготовлено:

В.о. заступника начальника управління –
начальник відділу розпорядження
землями державної власності
сільськогосподарського призначення



Коробов Ю.С.



ДЕРЖАВНА СЛУЖБА УКРАЇНИ З ПИТАНЬ ГЕОДЕЗІЇ, КАРТОГРАФІЇ ТА
КАДАСТРУ

Головне управління Держгеокадастру у Кіровоградській області

вул.Академіка Корольова, 26, м.Кіровоград, 25030, тел.(0522) 34-61-44, факс 34-61-39

E-mail: kirovohrad@land.gov.ua Код ЄДРПОУ 39767636

15.03.2016 11-1566/14-16-СГ **НАКАЗ**

**Про затвердження документації
із землеустрою та надання
земельної ділянки у власність
без зміни цільового призначення**

Відповідно до статей 15¹, 20, 116, 118, 121 та 122 Земельного кодексу України, Положення про Головне управління Держгеокадастру у Кіровоградській області, затвердженого наказом Держгеокадастру від 03.03.2015 року № 20.

НАКАЗУЮ:

1. Затвердити проект землеустрою щодо відведення земельної ділянки у власність для ведення особистого селянського господарства на території Петрівського району Новостародубської сільської ради.

2. Надати Глуценку Віктору Вікторовичу у власність земельну ділянку площею 2,0000 га, в тому числі: пасовища площею 2,0000 га (кадастровий номер 3524983700:02:000:5312) із земель сільськогосподарського призначення державної власності, що перебувають у запасі без зміни цільового призначення для ведення особистого селянського господарства, розташовану на території Петрівського району Новостародубської сільської ради.

3. Право власності на земельну ділянку (кадастровий номер 3524983700:02:000:5312) виникає з моменту державної реєстрації цього права та оформлюється відповідно до Закону України "Про державну реєстрацію речових прав на нерухоме майно та їх обтяжень".

4. Контроль за виконанням цього наказу залишаю за собою.

В.о. начальника
Головного управління

Чувпило В.В.



Погоджено:

Начальник відділу
державної землевпорядної
експертизи



Ганський О.Б.

Головний спеціаліст із
запобігання та виявлення корупції



Хоменко Я.О.

Головний спеціаліст
юридичного відділу



Амеліна Л.В.

Заст. начальника відділу
Держгеокадастру у
Петрівському районі

Підготовлено:

В.о. заступника начальника управління –
начальник відділу розпорядження
землями державної власності
сільськогосподарського призначення



Коробов Ю.С.



ДЕРЖАВНА СЛУЖБА УКРАЇНИ З ПИТАНЬ ГЕОДЕЗІЇ, КАРТОГРАФІЇ ТА
КАДАСТРУ

Головне управління Держгеокадастру у Кіровоградській області

вул.Академіка Корольова, 26, м.Кіровоград, 25030. тел.(0522) 34-61-44. факс 34-61-39

E-mail: kirovohrad@land.gov.ua Код ЄДРПОУ 39767636

15.03.2016 11-1567/14-16-СГ **НАКАЗ**

**Про затвердження документації
із землеустрою та надання
земельної ділянки у власність
без зміни цільового призначення**

Відповідно до статей 15¹, 20, 116, 118, 121, 122 Земельного кодексу України, Положення про Головне управління Держгеокадастру у Кіровоградській області, затвердженого наказом Держгеокадастру від 03.03.2015 року № 20.

НАКАЗУЮ:

1. Затвердити проект землеустрою щодо відведення земельної ділянки у власність для ведення особистого селянського господарства, розташовану на території Шамраївської сільської ради Ульяновського району.

2. Надати Велігоцькому Сергію Вікторовичу у власність земельну ділянку площею 1,5000 га, в тому числі: 1,5000 га - рілля, (кадастровий номер 3525589700:02:000:5075) із земель сільськогосподарського призначення державної власності, що перебувають у запасі, без зміни цільового призначення для ведення особистого селянського господарства, розташовану на території Шамраївської сільської ради Ульяновського району.

3. Право власності на земельну ділянку (кадастровий номер 3525589700:02:000:5075) виникає з моменту державної реєстрації цього права та оформлюється відповідно до Закону України "Про державну реєстрацію речових прав на нерухоме майно та їх обтяжень".

4. Контроль за виконанням цього наказу залишаю за собою.


В.о. начальника
Головного управління

В.В. Чувпило



Погоджено:

Начальник відділу
державної землевпорядної
експертизи




Ганський О.Б.

Головний спеціаліст із
запобігання та виявлення корупції



Хоменко Я.О.

Головний спеціаліст
юридичного відділу




Амеліна Л.В.

В.о. начальника відділу
Держгеокадастру в
Ульяновському районі

Підготовлено:

В.о. заступника начальника управління –
начальник відділу розпорядження
землями державної власності
сільськогосподарського призначення



Коробов Ю.С.



ДЕРЖАВНА СЛУЖБА УКРАЇНИ З ПИТАНЬ ГЕОДЕЗІЇ, КАРТОГРАФІЇ ТА
КАДАСТРУ

Головне управління Держгеокадастру у Кіровоградській області

вул. Академіка Корольова, 26, м. Кіровоград, 25030, тел. (0522) 34-61-44, факс 34-61-39

E-mail: kirovohra@land.gov.ua Код ЄДРПОУ 39767636

~~10.03.2016 11:10:56 14-16-01~~

НАКАЗ

**Про затвердження документації
із землеустрою та надання
земельної ділянки в оренду
без зміни цільового призначення**

Відповідно до статей 15¹, 123, 124 Земельного кодексу України, Положення про Головного управління Держгеокадастру у Кіровоградській області, затвердженого наказом Держгеокадастру від 03.03.2015 року № 20.

НАКАЗУЮ:

1. Затвердити проект землеустрою щодо відведення земельної ділянки сільськогосподарського призначення державної власності (землі запасу) в оренду загальною площею 20,0000 га для ведення фермерського господарства на території Оситнязької сільської ради Кіровоградського району Кіровоградської області

2. Надати Вінніку Олександрю Леонідовичу в оренду земельну ділянку 20,0000 га, в тому числі: площа 20,0000 га - рілля, (кадастровий номер 3522586400:02:000:3134) із земель сільськогосподарського призначення державної власності без зміни цільового призначення для ведення фермерського господарства, розташовану на території Оситнязької сільської ради Кіровоградського району Кіровоградської області

3. Встановити річний розмір орендної плати за користування земельною ділянкою на правах оренди в розмірі 8 (вісім) % від нормативної грошової оцінки.

4. Доручити Керівнику управління Держгеокадастру у Кіровоградському районі укласти договір оренди земельної ділянки та забезпечити державну реєстрацію права власності держави у Державному реєстрі речових прав та укласти договір оренди земельної ділянки від імені Головного управління Держгеокадастру у Кіровоградській області.

5. Право оренди земельної ділянки (кадастровий номер 3522586400:02:000:3134) виникає з моменту державної реєстрації цього права та оформлюється відповідно до Закону України "Про державну реєстрацію речових прав на нерухоме майно та їх обтяжень".

6. Контроль за виконанням цього наказу залишаю за собою.

В.о. начальника
Головного управління



В.В. Чувпило





ДЕРЖАВНА СЛУЖБА УКРАЇНИ З ПИТАНЬ ГЕОДЕЗІЇ, КАРТОГРАФІЇ ТА
КАДАСТРУ

Головне управління Держгеокадастру у Кіровоградській області

вул.АкадемікаКорольова, 26, м.Кіровоград, 25030, тел.(0522) 34-61-44, факс 34-61-39

E-mail:kirovohrad@land.gov.uaКод ЄДРПОУ 39767636

15.03.2016 11-1569/14-16-СГ **НАКАЗ**

**Про надання дозволу на
розроблення документації
із землеустрою**

Відповідно до статей 15¹, 116, 118, 121, 122 та 186 Земельного кодексу України, Положення про Головне управління Держгеокадастру у Кіровоградській області, затвердженого наказом Держгеокадастру від 03.03.2015 року №20

НАКАЗУЮ:

1. Надати Булахову Олександрю Валерійовичу дозвіл на розроблення проекту землеустрою щодо відведення земельної ділянки у власність із земель сільськогосподарського призначення державної власності, що перебувають у запасі розташованої на території Кіровоградського району Обознівської сільської ради. Орієнтовний розмір земельної ділянки 1,5100га, у тому числі: 1,5100га-пасовища із цільовим призначенням – для ведення особистого селянського господарства.

2. Розроблений проект землеустрою щодо відведення земельної ділянки у власність підлягає погодженню та затвердженню відповідно до вимог чинного законодавства.

3. Керівнику управління Держгеокадастру у Кіровоградському районі при надходженні проекту землеустрою щодо відведення земельної ділянки у власність забезпечити в установленому законодавством порядку:

3.1. погодження проекту землеустрою щодо відведення земельної ділянки у власність;

3.2. реєстрацію земельної ділянки у Державному земельному кадастрі.

4. Контроль за виконанням цього наказу залишаю за собою.

В.о. начальника Головного управління

Чувпило В.В.





ДЕРЖАВНА СЛУЖБА УКРАЇНИ З ПИТАНЬ ГЕОДЕЗІЇ, КАРТОГРАФІЇ ТА
КАДАСТРУ

Головне управління Держгеокадастру у Кіровоградській області

вул. Академіка Корольова, 26, м. Кіровоград, 25030, тел. (0522) 34-61-44, факс 34-61-39

E-mail: kirovohrad@land.gov.ua Код ЄДРПОУ 39767636

15.03.2016 11-1570/14-16-СГ **НАКАЗ**

**Про надання дозволу на
розроблення документації
із землеустрою**

Відповідно до статей 15¹, 116, 118, 121, 122 та 186 Земельного кодексу України, Положення про Головне управління Держгеокадастру у Кіровоградській області, затвердженого наказом Держгеокадастру від 03.03.2015 року №20

НАКАЗУЮ:

1. Надати Сидоренку Сергію Степановичу дозвіл на розроблення проекту землеустрою щодо відведення земельної ділянки у власність із земель сільськогосподарського призначення державної власності, що перебувають у запасі розташовані на території Кіровоградського району Обознівської сільської ради. Орієнтовний розмір земельної ділянки 1,5029га, у тому числі: 1,5029га-пасовища із цільовим призначенням – для ведення особистого селянського господарства

2. Розроблений проект землеустрою щодо відведення земельної ділянки у власність підлягає погодженню та затвердженню відповідно до вимог чинного законодавства.

3. Керівнику управління Держгеокадастру у Кіровоградському районі при надходженні проекту землеустрою щодо відведення земельної ділянки у власність забезпечити в установленому законодавством порядку:

3.1. погодження проекту землеустрою щодо відведення земельної ділянки у власність;

3.2. реєстрацію земельної ділянки у Державному земельному кадастрі.

4. Контроль за виконанням цього наказу залишаю за собою.

В.о. начальника Головного управління

Чувпило В.В.

Головне управління Держгеокадастру у Кіровоградській області

11-1570/14-16-СГ від 15.03.2016





**ДЕРЖАВНА СЛУЖБА УКРАЇНИ З ПИТАНЬ ГЕОДЕЗІЇ, КАРТОГРАФІЇ ТА
КАДАСТРУ**

Головне управління Держгеокадастру у Кіровоградській області

вул.АкадемікаКорольова, 26, м.Кіровоград, 25030, тел.(0522) 34-61-44, факс 34-61-39

E-mail:kirovohrad@land.gov.uaКодЄДРПОУ 39767636

15.03.2016 11-1571/14-16-СГ **НАКАЗ**

**Про надання дозволу на
розроблення документації
із землеустрою**

Відповідно до статей 15¹, 116, 118, 121, 122 та 186 Земельного кодексу України, Положення про Головне управління Держгеокадастру у Кіровоградській області, затвердженого наказом Держгеокадастру від 03.03.2015 року № 20,

НАКАЗУЮ:

1. Надати гр. Годованцю Юрію Ігоревичу дозвіл на розроблення проекту землеустрою щодо відведення земельної ділянки у власність із земель сільськогосподарського призначення державної власності, що перебувають у резервному фонді, розташовані на території Вищеверещаківської сільської ради, Олександрівського району, Кіровоградської області. Орієнтовний розмір земельної ділянки 1,9249 га, в тому числі: 1,9249 га – рілля, із цільовим призначенням – для ведення особистого селянського господарства.

2. Розроблений проект землеустрою щодо відведення земельної ділянки у власність підлягає погодженню та затвердженню відповідно до вимог чинного законодавства.

3. Керівнику відділу Держгеокадастру в Олександрівському районі при надходженні проекту землеустрою щодо відведення земельної ділянки у власність забезпечити в установленому законодавством порядку:

3.1. погодження проекту землеустрою щодо відведення земельної ділянки у власність;

3.2. реєстрацію земельної ділянки у Державному земельному кадастрі.

4. Контроль за виконанням цього наказу залишаю за собою.

В.о: начальника
Головного управління

Чувпило В.В.





ДЕРЖАВНА СЛУЖБА УКРАЇНИ З ПИТАНЬ ГЕОДЕЗІЇ, КАРТОГРАФІЇ ТА
КАДАСТРУ

Головне управління Держгеокадастру у Кіровоградській області

вул. Академіка Корольова, 26. м. Кіровоград, 25030, тел.(0522) 34-61-44, факс 34-61-39

E-mail:kirovohrad@land.gov.ua Код ЄДРПОУ 39767636

15.03.2016 11-1572/14-16-СГ **НАКАЗ**

**Про надання дозволу на
розроблення документації
із землеустрою**

Відповідно до статей 15¹, 116, 118, 121, 122 та 186 Земельного кодексу України, Положення про Головне управління Держгеокадастру у Кіровоградській області, затвердженого наказом Держгеокадастру від 03.03.2015 року № 20,

НАКАЗУЮ:

1. Надати гр. Акулову Віктору Миколайовичу дозвіл на розроблення проекту землеустрою щодо відведення земельної ділянки у власність із земель сільськогосподарського призначення державної власності, що перебувають у запасі, розташованої на території Мар'ївської сільської ради Онуфріївського району Кіровоградської області. Орієнтовний розмір земельної ділянки 2,0000 га - пасовищ, із цільовим призначенням – для ведення особистого селянського господарства.

2. Розроблений проект землеустрою щодо відведення земельної ділянки у власність підлягає погодженню та затвердженню відповідно до вимог чинного законодавства.

3. Керівнику відділу Держгеокадастру в Онуфріївському районі при надходженні проекту землеустрою щодо відведення земельної ділянки у власність забезпечити в установленому законодавством порядку:

3.1. погодження проекту землеустрою щодо відведення земельної ділянки у власність;

3.2. реєстрацію земельної ділянки у Державному земельному кадастрі.

4. Контроль за виконанням цього наказу залишаю за собою.

В.о. начальника
Головного управління

Чувпило В.В.



Погоджено:

Головний спеціаліст із
запобігання та виявлення корупції



Хоменко Я.О.

Головний спеціаліст
юридичного відділу



Амеліна Л.В.

Начальник відділу
Держгеокадастру в
Онуфріївському районі

Перев'язко М.А.

Підготовлено:

В.о. начальника відділу
розпорядження землями
державної власності
сільськогосподарського призначення



Коробов Ю.С.



**ДЕРЖАВНА СЛУЖБА УКРАЇНИ З ПИТАНЬ ГЕОДЕЗІЇ, КАРТОГРАФІЇ ТА
КАДАСТРУ**

Головне управління Держгеокадастру у Кіровоградській області

вул.АкадемікаКорольова, 26, м.Кіровоград, 25030, тел.(0522) 34-61-44, факс 34-61-39

E-mail:kirovohrad@land.gov.uaКодЄДРПОУ 39767636

15.03.2016 11-1573/14-16-СГ **НАКАЗ**

**Про надання дозволу на
розроблення документації
із землеустрою**

Відповідно до статей 15¹, 116, 118, 121, 122 та 186 Земельного кодексу України, Положення про Головне управління Держгеокадастру у Кіровоградській області, затвердженого наказом Держгеокадастру від 03.03.2015 року № 20,

НАКАЗУЮ:

1. Надати гр. Гаркуші Костянтину Єгоровичу дозвіл на розроблення проекту землеустрою щодо відведення земельної ділянки у власність із земель сільськогосподарського призначення державної власності, що перебувають у резервному фонді, розташовані на території Долинської сільської ради, Олександрійського району, Кіровоградської області. Орієнтовний розмір земельної ділянки 1,9940 га, в тому числі: 1,9940 га – рілля, із цільовим призначенням – для ведення особистого селянського господарства.

2. Розроблений проект землеустрою щодо відведення земельної ділянки у власність підлягає погодженню та затвердженню відповідно до вимог чинного законодавства.

3. Керівнику управління Держгеокадастру в Олександрійському районі при надходженні проекту землеустрою щодо відведення земельної ділянки у власність забезпечити в установленому законодавством порядку:

3.1. погодження проекту землеустрою щодо відведення земельної ділянки у власність;

3.2. реєстрацію земельної ділянки у Державному земельному кадастрі.

4. Контроль за виконанням цього наказу залишаю за собою.

В.о. начальника
Головного управління

Чувпило В.В.





ДЕРЖАВНА СЛУЖБА УКРАЇНИ З ПИТАНЬ ГЕОДЕЗІЇ, КАРТОГРАФІЇ ТА
КАДАСТРУ

Головне управління Держгеокадастру у Кіровоградській області

вул. Академіка Корольова, 26, м. Кіровоград, 25030. тел. (0522) 34-61-44, факс 34-61-39

E-mail: kirovohrad@land.gov.ua Код СДРПОУ 39767636

15.03.2016 11-1574/14-16-~~НАКАЗ~~

**Про надання дозволу на
розроблення документації
із землеустрою**

Відповідно до статей 15¹, 116, 118, 121, 122 та 186 Земельного кодексу України, Положення про Головне управління Держгеокадастру у Кіровоградській області, затвердженого наказом Держгеокадастру від 03.03.2015 року № 20,

НАКАЗУЮ:

1. Надати Спринсяну Олександрю Сергійовичу дозвіл на розроблення проекту землеустрою щодо відведення земельної ділянки у власність із земель сільськогосподарського призначення державної власності, що перебувають у запасі, розташованої на території Червонополянської сільської ради Добровеличківського району Кіровоградської області. Орієнтовний розмір земельної ділянки 2,0000 га – земель, які перебувають в стадії меліоративного будівництва, із цільовим призначенням – для ведення особистого селянського господарства.

2. Розроблений проект землеустрою щодо відведення земельної ділянки у власність підлягає погодженню та затвердженню відповідно до вимог чинного законодавства.

3. Керівнику відділу Держгеокадастру у Добровеличківському районі при надходженні проекту землеустрою щодо відведення земельної ділянки у власність забезпечити в установленому законодавством порядку:

3.1. погодження проекту землеустрою щодо відведення земельної ділянки у власність;

3.2. реєстрацію земельної ділянки у Державному земельному кадастрі.

4. Контроль за виконанням цього наказу залишаю за собою.

В.о. начальника
Головного управління

Чувпило В.В.



Погоджено:

Головний спеціаліст із
запобігання та виявлення корупції



Хоменко Я.О.

Головний спеціаліст
юридичного відділу



Амеліна Л.В.

Начальник відділу
Держгеокадастру у
Добровеличківському районі

Пуля Т.В.

Підготовлено:

В.о. заступника начальника управління –
начальник відділу розпорядження
землями державної власності
сільськогосподарського призначення



Коробов Ю.С.



ДЕРЖАВНА СЛУЖБА УКРАЇНИ З ПИТАНЬ ГЕОДЕЗІЇ, КАРТОГРАФІЇ ТА
КАДАСТРУ

Головне управління Держгеокадастру у Кіровоградській області

вул. Академіка Корольова, 26. м. Кіровоград, 25030. тел.(0522) 34-61-44. факс 34-61-39

E-mail: kirovohrad@land.gov.ua Код ЄДРПОУ 39767636

15.03.2016 11-1575/14-16-СГ
НАКАЗ

**Про надання дозволу на
розроблення документації
із землеустрою**

Відповідно до статей 15¹, 116, 118, 121, 122 та 186 Земельного кодексу України. Положення про Головне управління Держгеокадастру у Кіровоградській області, затвердженого наказом Держгеокадастру від 03.03.2015 року № 20,

НАКАЗУЮ:

1. Надати гр. Рою Дмитру Сергійовичу дозвіл на розроблення проекту землеустрою щодо відведення земельної ділянки у власність із земель сільськогосподарського призначення державної власності, що перебувають у резервному фонді, розташовані на території Деріївської сільської ради, Онуфріївського району, Кіровоградської області. Орієнтовний розмір земельної ділянки 2,0000 га - пасовищ, із цільовим призначенням – для ведення особистого селянського господарства.

2. Розроблений проект землеустрою щодо відведення земельної ділянки у власність підлягає погодженню та затвердженню відповідно до вимог чинного законодавства.

3. Керівнику відділу Держгеокадастру в Онуфріївському районі при надходженні проекту землеустрою щодо відведення земельної ділянки у власність забезпечити в установленому законодавством порядку:

3.1. погодження проекту землеустрою щодо відведення земельної ділянки у власність;

3.2. реєстрацію земельної ділянки у Державному земельному кадастрі.

4. Контроль за виконанням цього наказу залишаю за собою.

В.о. начальника
Головного управління

Чувпило В.В.





ДЕРЖАВНА СЛУЖБА УКРАЇНИ З ПИТАНЬ ГЕОДЕЗІЇ, КАРТОГРАФІЇ ТА
КАДАСТРУ

Головне управління Держгеокадастру у Кіровоградській області

вул. Академіка Корольова, 26, м. Кіровоград, 25030, тел.(0522) 34-61-44, факс 34-61-39

E-mail:kirovohrad@land.gov.ua Код ЄДРПОУ 39767636

15.03.2016 11-1576/14-16-СГ **НАКАЗ**

**Про надання дозволу на
розроблення документації
із землеустрою**

Відповідно до статей 15¹, 116, 118, 122 та 186 Земельного кодексу України, Положення про Головне управління Держгеокадастру у Кіровоградській області, затвердженого наказом Держгеокадастру від 03.03.2015 року № 20,

НАКАЗУЮ:

1. Надати Ткачу Андрію Миколайовичу дозвіл на розроблення проекту землеустрою щодо відведення земельної ділянки у власність із земель сільськогосподарського призначення державної власності, що перебувають у запасі, розташованої на території Млинківської сільської ради Онufrіївського району Кіровоградської області. Орієнтовний розмір земельної ділянки 1,7001 га - пасовищ, із цільовим призначенням – для ведення особистого селянського господарства.

2. Розроблений проект землеустрою щодо відведення земельної ділянки у власність підлягає погодженню та затвердженню відповідно до вимог чинного законодавства.

3. Керівнику відділу Держгеокадастру в Онufrіївському районі при надходженні проекту землеустрою щодо відведення земельної ділянки у власність забезпечити в установленому законодавством порядку:

3.1. погодження проекту землеустрою щодо відведення земельної ділянки у власність;

3.2. реєстрацію земельної ділянки у Державному земельному кадастрі.

4. Контроль за виконанням цього наказу залишаю за собою.

В.о. начальника
Головного управління

Чувпило В.В.



Погоджено:

Головний спеціаліст із
запобігання та виявлення корупції



Хоменко Я.О.

Головний спеціаліст
юридичного відділу



Амеліна Л.В.

Начальник відділу
Держгеокадастру в
Онуфріївському районі

Перев'язко М.А.

Підготовлено:

В.о. заступника начальника управління –
начальник відділу розпорядження
землями державної власності
сільськогосподарського призначення



Коробов Ю.С.



**ДЕРЖАВНА СЛУЖБА УКРАЇНИ З ПИТАНЬ ГЕОДЕЗІЇ, КАРТОГРАФІЇ ТА
КАДАСТРУ**

Головне управління Держгеокадастру у Кіровоградській області

вул. Академіка Корольова, 26, м. Кіровоград, 25030, тел. (0522) 34-61-44, факс 34-61-39

E-mail: kirovohrad@land.gov.ua Код ЄДРПОУ 39767636

15.03.2016 11-1577/14-16-СГ **НАКАЗ**

**Про надання дозволу на
розроблення документації
із землеустрою**

Відповідно до статей 15¹, 116, 118, 121, 122 та 186 Земельного кодексу України, Положення, про. Головне управління Держгеокадастру у Кіровоградській області, затвердженого наказом Держгеокадастру від 03.03.2015 року № 20,

НАКАЗУЮ:

1. Надати Матфею Олександрю Андрійовичу дозвіл на розроблення проекту землеустрою щодо відведення земельної ділянки у власність із земель сільськогосподарського призначення державної власності, що перебувають у резервному фонді, розташованої на території Вишнівцівської сільської ради Онуфріївського району Кіровоградської області. Орієнтовний розмір земельної ділянки 1,5000 га - ріллі, із цільовим призначенням – для ведення особистого селянського господарства.

2. Розроблений проект землеустрою щодо відведення земельної ділянки у власність підлягає погодженню та затвердженню відповідно до вимог чинного законодавства.

3. Керівнику відділу Держгеокадастру в Онуфріївському районі при надходженні проекту землеустрою щодо відведення земельної ділянки у власність забезпечити в установленому законодавством порядку:

3.1. погодження проекту землеустрою щодо відведення земельної ділянки у власність;

3.2. реєстрацію земельної ділянки у Державному земельному кадастрі.

4. Контроль за виконанням цього наказу залишаю за собою.

В.о. начальника
Головного управління

Чувпило В.В.





ДЕРЖАВНА СЛУЖБА УКРАЇНИ З ПИТАНЬ ГЕОДЕЗІЇ, КАРТОГРАФІЇ ТА
КАДАСТРУ

Головне управління Держгеокадастру у Кіровоградській області

вул. Академіка Корольова, 26, м. Кіровоград, 25030, тел. (0522) 34-61-44, факс 34-61-39

E-mail: kirovohrad@land.gov.ua Код ЄДРПОУ 39767636

15.03.2016 11-1578/14-16-СГ **НАКАЗ**

**Про надання дозволу на
розроблення документації
із землеустрою**

Відповідно до статей 15¹, 116, 118, 122 та 186 Земельного кодексу України, Положення про Головне управління Держгеокадастру у Кіровоградській області, затвердженого наказом Держгеокадастру від 03.03.2015 року № 20,

НАКАЗУЮ:

1. Надати Коновчуку Едуарду Вікторовичу дозвіл на розроблення проекту землеустрою щодо відведення земельної ділянки у власність із земель сільськогосподарського призначення державної власності, що перебувають у запасі, розташованої на території Сабатинівської сільської ради Ульянівського району Кіровоградської області. Орієнтовний розмір земельної ділянки 2,0000 га - ріллі, із цільовим призначенням – для ведення особистого селянського господарства.

2. Розроблений проект землеустрою щодо відведення земельної ділянки у власність підлягає погодженню та затвердженню відповідно до вимог чинного законодавства.

3. Керівнику відділу Держгеокадастру в Ульянівському районі при надходженні проекту землеустрою щодо відведення земельної ділянки у власність забезпечити в установленому законодавством порядку:

3.1. погодження проекту землеустрою щодо відведення земельної ділянки у власність;

3.2. реєстрацію земельної ділянки у Державному земельному кадастрі.

4. Контроль за виконанням цього наказу залишаю за собою.

В.о. начальника
Головного управління

Чувпило В.В.





ДЕРЖАВНА СЛУЖБА УКРАЇНИ З ПИТАНЬ ГЕОДЕЗІЇ, КАРТОГРАФІЇ ТА
КАДАСТРУ

Головне управління Держгеокадастру у Кіровоградській області

вул. Академіка Корольова, 26, м. Кіровоград, 25030, тел.(0522) 34-61-44, факс 34-61-39

E-mail:kirovohrad@land.gov.ua Код ЄДРПОУ 39767636

15.03.2016 11-1579/14-16-СГ **НАКАЗ**

**Про надання дозволу на
розроблення документації
із землеустрою**

Відповідно до статей 15¹, 116, 118, 122 та 186 Земельного кодексу України, Положення про Головне управління Держгеокадастру у Кіровоградській області, затвердженого наказом Держгеокадастру від 03.03.2015 року № 20,

НАКАЗУЮ:

1. Надати Кришталю Олександрю Анатолійовичу дозвіл на розроблення проекту землеустрою щодо відведення земельної ділянки у власність із земель сільськогосподарського призначення державної власності, що перебувають у резерві, розташованої на території Долинівської сільської ради Гайворонського району Кіровоградської області. Орієнтовний розмір земельної ділянки 1,4901 га - ріллі, із цільовим призначенням – для ведення особистого селянського господарства.

2. Розроблений проект землеустрою щодо відведення земельної ділянки у власність підлягає погодженню та затвердженню відповідно до вимог чинного законодавства.

3. Керівнику відділу Держгеокадастру у Гайворонському районі при надходженні проекту землеустрою щодо відведення земельної ділянки у власність забезпечити в установленому законодавством порядку:

3.1. погодження проекту землеустрою щодо відведення земельної ділянки у власність;

3.2. реєстрацію земельної ділянки у Державному земельному кадастрі.

4. Контроль за виконанням цього наказу залишаю за собою.

В.о. начальника
Головного управління

Чувпило В.В.




Погоджено:

Головний спеціаліст із
запобігання та виявлення корупції

 Хоменко Я.О.

Головний спеціаліст
юридичного відділу


 Амеліна Л.В.

В.о. начальника відділу
Держгеокадастру у
Гайворонському районі

Лисенко О.В.

Підготовлено:

В.о. заступника начальника управління –
начальник відділу розпорядження
землями державної власності
сільськогосподарського призначення

 Коробов Ю.С.



ДЕРЖАВНА СЛУЖБА УКРАЇНИ З ПИТАНЬ ГЕОДЕЗІЇ, КАРТОГРАФІЇ ТА
КАДАСТРУ

Головне управління Держгеокадастру у Кіровоградській області

вул. Академіка Корольова, 26, м. Кіровоград, 25030, тел.(0522) 34-61-44, факс 34-61-39

E-mail:kirovohrad@land.gov.ua Код ЄДРПОУ 39767636

15.03.2016 11-1580/14-16-СГ **НАКАЗ**

**Про надання дозволу на
розроблення документації
із землеустрою**

Відповідно до статей 15¹, 116, 118, 122 та 186 Земельного кодексу України, Положення про Головне управління Держгеокадастру у Кіровоградській області, затвердженого наказом Держгеокадастру від 03.03.2015 року № 20,

НАКАЗУЮ:

1. Надати Харті Дмитру Вадимовичу дозвіл на розроблення проекту землеустрою щодо відведення земельної ділянки у власність із земель сільськогосподарського призначення державної власності, що перебувають у резервному фонді, розташовані на території Мечиславської сільської ради Ульяновського району Кіровоградської області. Орієнтовний розмір земельної ділянки 1,3025 га - ріллі, із цільовим призначенням – для ведення особистого селянського господарства.

2. Розроблений проект землеустрою щодо відведення земельної ділянки у власність підлягає погодженню та затвердженню відповідно до вимог чинного законодавства.

3. Керівнику відділу Держгеокадастру в Ульяновському районі при надходженні проекту землеустрою щодо відведення земельної ділянки у власність забезпечити в установленому законодавством порядку:

3.1. погодження проекту землеустрою щодо відведення земельної ділянки у власність;

3.2. реєстрацію земельної ділянки у Державному земельному кадастрі.

4. Контроль за виконанням цього наказу залишаю за собою.

В.о. начальника
Головного управління

Чувпило В.В.





ДЕРЖАВНА СЛУЖБА УКРАЇНИ З ПИТАНЬ ГЕОДЕЗІЇ, КАРТОГРАФІЇ ТА
КАДАСТРУ

Головне управління Держгеокадастру у Кіровоградській області

вул.АкадемікаКорольова, 26, м.Кіровоград, 25030. тел.(0522) 34-61-44. факс 34-61-39

E-mail:kirovohrad@land.gov.uaКод ЄДРПОУ 39767636

15.03.2016 11-1581/14-16-СГ **НАКАЗ**

**Про надання дозволу на
розроблення документації
із землеустрою**

Відповідно до статей 15¹, 116, 118, 121, 122 та 186 Земельного кодексу України, Положення про Головне управління Держгеокадастру у Кіровоградській області, затвердженого наказом Держгеокадастру від 03.03.2015 року № 20,

НАКАЗУЮ:

1. Надати гр. Строганову Ігорю Сергійовичу дозвіл на розроблення проекту землеустрою щодо відведення земельної ділянки у власність із земель сільськогосподарського призначення державної власності, що перебувають у запасі, розташованої на території Знам'янської Другої селищної ради, Знам'янського району, Кіровоградської області. Орієнтовний розмір земельної ділянки 1,9892 га, в тому числі: 1,9892 га – рілля, із цільовим призначенням – для ведення особистого селянського господарства.

2. Розроблений проект землеустрою щодо відведення земельної ділянки у власність підлягає погодженню та затвердженню відповідно до вимог чинного законодавства.

3. Керівнику управління Держгеокадастру у Знам'янському районі при надходженні проекту землеустрою щодо відведення земельної ділянки у власність забезпечити в установленому законодавством порядку:

3.1. погодження проекту землеустрою щодо відведення земельної ділянки у власність;

3.2. реєстрацію земельної ділянки у Державному земельному кадастрі.

4. Контроль за виконанням цього наказу залишаю за собою.

В.о. начальника
Головного управління

Чувпило В.В.



Погоджено:

Головний спеціаліст із
запобігання та виявлення корупції

Хоменко Я.О.

Головний спеціаліст
юридичного відділу

Амеліна Л.В.

Начальник управління
Держгеокадастру у
Знам'янському районі

Підготовлено:

В.о. начальника відділу
розпорядження землями
державної власності
сільськогосподарського призначення

Коробов Ю.С.



ДЕРЖАВНА СЛУЖБА УКРАЇНИ З ПИТАНЬ ГЕОДЕЗІЇ, КАРТОГРАФІЇ ТА
КАДАСТРУ

Головне управління Держгеокадастру у Кіровоградській області

вул.АкадемікаКорольова, 26. м.Кіровоград, 25030. тел.(0522) 34-61-44. факс 34-61-39

E-mail:kirovohrad@land.gov.uaКод ЄДРПОУ 39767636

15.03.2016 11-1582/14-16-СГ **НАКАЗ**

**Про надання дозволу на
розроблення документації
із землеустрою**

Відповідно до статей 15¹, 116, 118, 121, 122 та 186 Земельного кодексу України, Положення про Головне управління Держгеокадастру у Кіровоградській області, затвердженого наказом Держгеокадастру від 03.03.2015 року № 20,

НАКАЗУЮ:

1. Надати гр. Васильєву Сергію Олександровичу дозвіл на розроблення проекту землеустрою щодо відведення земельної ділянки у власність із земель сільськогосподарського призначення державної власності, що перебувають у запасі, розташованої на території Веселівської сільської ради, Бобринецького району, Кіровоградської області. Орієнтовний розмір земельної ділянки 2,0000 га - пасовища, із цільовим призначенням – для ведення особистого селянського господарства.

2. Розроблений проект землеустрою щодо відведення земельної ділянки у власність підлягає погодженню та затвердженню відповідно до вимог чинного законодавства.

3. Керівнику відділу Держгеокадастру у Бобринецькому районі при надходженні проекту землеустрою щодо відведення земельної ділянки у власність забезпечити в установленому законодавством порядку:

3.1. погодження проекту землеустрою щодо відведення земельної ділянки у власність;

3.2. реєстрацію земельної ділянки у Державному земельному кадастрі.

4. Контроль за виконанням цього наказу залишаю за собою.

В.о. начальника
Головного управління

Чувпило В.В.



Погоджено:

Головний спеціаліст із
запобігання та виявлення корупції

 Хоменко Я.О.

Головний спеціаліст
юридичного відділу

 Амеліна Л.В.

Начальник відділу
Держгеокадастру у
Бобринецькому районі

Гончарук О.В.

Підготовлено:

В.о. начальника відділу
розпорядження землями
державної власності
сільськогосподарського призначення

 Коробов Ю.С.



ДЕРЖАВНА СЛУЖБА УКРАЇНИ З ПИТАНЬ ГЕОДЕЗІЇ, КАРТОГРАФІЇ ТА
КАДАСТРУ

Головне управління Держгеокадастру у Кіровоградській області

вул. Академіка Корольова, 26, м. Кіровоград, 25030, тел. (0522) 34-61-44, факс 34-61-39

E-mail: kirovohrad@land.gov.ua Код ЄДРПОУ 39767636

15.03.2016 11-1583/14-16-~~НАКАЗ~~

**Про надання дозволу на
розроблення документації
із землеустрою**

Відповідно до статей 15¹, 116, 118, 121, 122 Земельного кодексу України, Положення про Головне управління Держгеокадастру у Кіровоградській області, затвердженого наказом Держгеокадастру від 03.03.2015 року № 20

НАКАЗУЮ:

1. Надати Чмеренко Аллі Іванівні дозвіл на розроблення проекту землеустрою щодо відведення земельної ділянки у власність із земель сільськогосподарського призначення державної власності, що перебувають у запасі розташованої на території Гнатівської сільської ради Добровеличківського району. Орієнтовний розмір земельної ділянки 1,2500 га, в тому числі 1,2500 - рілля, із цільовим призначенням – для ведення особистого селянського господарства.

2. Розроблений проект землеустрою щодо відведення земельної ділянки у власність підлягає погодженню та затвердженню відповідно до вимог чинного законодавства.

3. Керівнику Відділу Держгеокадастру у Добровеличківському районі при надходженні проекту землеустрою щодо відведення земельної ділянки у власність забезпечити в установленому законодавством порядку:

3.1. погодження проекту землеустрою щодо відведення земельної ділянки у власність;

3.2. реєстрацію земельної ділянки у Державному земельному кадастрі.

4. Контроль за виконанням цього наказу залишаю за собою.

В.о. начальника

Головного управління Держгеокадастру у Кіровоградській області
11-1583/14-16-СГ від 15.03.2016



В.В. Чувпило

Погоджено:

Головний спеціаліст із
запобігання та виявлення корупції



Хоменко Я.О.

Головний спеціаліст
юридичного відділу



Амеліна Л.В.

Начальник Відділу
Держгеокадастру у
Добровеличківському районі



Пуля Т.В.

Підготовлено:

В.о. начальника відділу
розпорядження землями
державної власності
сільськогосподарського призначення



Коробов Ю.С.



ДЕРЖАВНА СЛУЖБА УКРАЇНИ З ПИТАНЬ ГЕОДЕЗІЇ, КАРТОГРАФІЇ ТА
КАДАСТРУ

Головне управління Держгеокадастру у Кіровоградській області

вул. Академіка Корольова, 26, м. Кіровоград, 25030. тел. (0522) 34-61-44, факс 34-61-39

E-mail: kirovohrad@land.gov.ua Код ЄДРПОУ 39767626

15.03.2016 11-1584/14-16-~~НАКАЗ~~

**Про надання дозволу на
розроблення документації
із землеустрою**

Відповідно до статей 15¹, 116, 118, 121, 122 Земельного кодексу України, Положення про Головне управління Держгеокадастру у Кіровоградській області, затвердженого наказом Держгеокадастру від 03.03.2015 року № 20

НАКАЗУЮ:

1. Надати Корогоді Анатолію Григоровичу дозвіл на розроблення проекту землеустрою щодо відведення земельної ділянки у власність із земель сільськогосподарського призначення державної власності, що перебувають у запасі, розташованої на території Павлівської сільської ради Світловодського району. Орієнтовний розмір земельної ділянки 0,1195 га, в тому числі: 0,1195 га – багаторічні насадження (сади), із цільовим призначенням – для ведення індивідуального садівництва.

2. Розроблений проект землеустрою щодо відведення земельної ділянки у власність підлягає погодженню та затвердженню відповідно до вимог чинного законодавства.

3. Керівнику Управління Держгеокадастру у Світловодському районі при надходженні проекту землеустрою щодо відведення земельної ділянки у власність забезпечити в установленному законодавством порядку:

3.1. погодження проекту землеустрою щодо відведення земельної ділянки у власність;

3.2. реєстрацію земельної ділянки у Державному земельному кадастрі.

4. Контроль за виконанням цього наказу залишаю за собою.

В.о. начальника

Головного управління Держгеокадастру у Кіровоградській області

11-1584/14-16-СГ від 15.03.2016



В.В. Чувпило

Погоджено:

Головний спеціаліст із
запобігання та виявлення корупції



Хоменко Я.О.

Головний спеціаліст
юридичного відділу



Амеліна Л.В.

Начальник Управління
Держгеокадастру у
Світловодському районі



Запорожцева І.С.

Підготовлено:

В.о. начальника відділу
розпорядження землями
державної власності
сільськогосподарського призначення



Коробов Ю.С.



ДЕРЖАВНА СЛУЖБА УКРАЇНИ З ПИТАНЬ ГЕОДЕЗІЇ, КАРТОГРАФІЇ ТА
КАДАСТРУ

Головне управління Держгеокадастру у Кіровоградській області

вул. Академіка Корольова, 26, м. Кіровоград, 25030, тел. (0522) 34-61-44, факс 34-61-39

E-mail: kirovohrad@land.gov.ua Код ЄДРПОУ 39767636

15.03.2016 11-1585/14-16-СГ НАКАЗ

**Про затвердження документації
із землеустрою та надання
земельної ділянки у власність
без зміни цільового призначення**

Відповідно до статей 15¹, 20, 116, 118, 121 та 122 Земельного кодексу України, Положення про Головне управління Держгеокадастру у Кіровоградській області, затвердженого наказом Держгеокадастру від 03.03.2015 року № 20.

НАКАЗУЮ:

1. Затвердити проект землеустрою щодо відведення земельної ділянки у власність для ведення особистого селянського господарства на території Знам'янського району Дмитрівської сільської ради.

2. Надати Коваленку Павлу Анатолійовичу у власність земельну ділянку площею 2,0000 га, в тому числі: пасовища площею 2,0000 га (кадастровий номер 3522281500:02:002:5048) із земель сільськогосподарського призначення державної власності, що перебувають у запасі без зміни цільового призначення для ведення особистого селянського господарства, розташовану на території Знам'янського району Дмитрівської сільської ради.

3. Право власності на земельну ділянку (кадастровий номер 3522281500:02:002:5048) виникає з моменту державної реєстрації цього права та оформлюється відповідно до Закону України "Про державну реєстрацію речових прав на нерухоме майно та їх обтяжень".

4. Контроль за виконанням цього наказу залишаю за собою.

В.о. начальника
Головного управління

Чувпило В.В.

Головне управління Держгеокадастру у Кіровоградській області
11-1585/14-16-СГ від 15.03.2016





**ДЕРЖАВНА СЛУЖБА УКРАЇНИ З ПИТАНЬ ГЕОДЕЗІЇ, КАРТОГРАФІЇ ТА
КАДАСТРУ**

Головне управління Держгеокадастру у Кіровоградській області

вул.Академіка Корольова, 26, м.Кіровоград, 25030, тел.(0522) 34-61-44, факс 34-61-39

E-mail: kirovohrad@land.gov.ua Код ЄДРПОУ 39767636

15.03.2016 11-1586/14-16-СГ

НАКАЗ

**Про поновлення договору
оренди земельної ділянки**

Відповідно до статей 15¹, 122, 124, 134 Земельного кодексу України, статті 33 Закону України «Про оренду землі» та Положення про Головне управління Держгеокадастру у Кіровоградській області, затвердженого наказом Держгеокадастру від 03.03.2015 року № 20,

НАКАЗУЮ:

1. Поновити договір оренди земельної ділянки сільськогосподарського призначення державної власності, укладений між Новомиргородською районною державною адміністрацією та СФГ "Довіра", зареєстрованого ДП "Кіровоградська регіональна філія Центру державного земельного кадастру", зареєстрованого 28 грудня 2006 року за № 1, загальною площею 18,5743 га, в тому числі: 18,5743 га - рілля; кадастровий номер 3523885200:02:000:9007, із цільовим призначенням – для ведення товарного сільськогосподарського виробництва, розташованій на території Новомиргородського району Оситнязької сільської ради.

2. Змінити умови договору оренди земельної ділянки сільськогосподарського призначення державної власності в частині:

2.1 поновити договір оренди землі терміном на 7 (сім) років;

2.2 встановити орендну плату у розмірі 8 (вісім) відсотків від нормативної грошової оцінки земельної ділянки.

3. Керівнику Відділу Держгеокадастру в Новомиргородському районі забезпечити підписання додаткової угоди про поновлення договору оренди земельної ділянки сільськогосподарського призначення державної власності укладеного між Новомиргородською районною державною адміністрацією та СФГ "Довіра".

4. Право оренди земельної ділянки (кадастровий номер 3523885200:02:000:9007) виникає з моменту державної реєстрації цього права та оформлюється відповідно до Закону України "Про державну реєстрацію речових прав на нерухоме майно та їх обтяжень".

5. Контроль за виконанням цього наказу залишаю за собою.

В.о. начальника
Головного управління

В.В. Чувпило

Головне управління Держгеокадастру у Кіровоградській області
11-1586/14-16-СГ від 15.03.2016





ДЕРЖАВНА СЛУЖБА УКРАЇНИ З ПИТАНЬ ГЕОДЕЗІЇ, КАРТОГРАФІЇ ТА
КАДАСТРУ

Головне управління Держгеокадастру у Кіровоградській області

вул.Академіка Корольова, 26, м.Кіровоград, 25030, тел.(0522) 34-61-44, факс 34-61-39

E-mail: kirovohrad@land.gov.ua Код ЄДРПОУ 39767636

16.03.2016 11-1587/14-16-СГ **НАКАЗ**

**Про затвердження документації
із землеустрою та надання
земельної ділянки в оренду
без зміни цільового призначення**

Відповідно до статей 15¹, 20, 123, 122, 207 та 208 Земельного кодексу України, Положення про Головне управління Держгеокадастру у Кіровоградській області, затвердженого наказом Держгеокадастру від 03.03.2015 року № 20

НАКАЗУЮ:

1. Затвердити проект землеустрою щодо відведення земельної ділянки в оренду для ведення товарного сільськогосподарського виробництва на території Тишківської сільської ради Добровеличківського району.

2. Надати Товариству з обмеженою відповідальністю "Агрофірма "Світанок" земельну ділянку площею 8,8921 га, в тому числі: 8,8921 га - під господарськими будівлями та дворами (кадастровий номер 3521786000:02:000:1555) в оренду терміном на 7 (сім) років із земель сільськогосподарського призначення державної власності, що перебувають в запасі без зміни цільового призначення для ведення товарного сільськогосподарського виробництва, розташовану на території Тишківської сільської ради Добровеличківського району.

3. Встановити річний розмір орендної плати за користування земельною ділянкою на правах оренди в розмірі 8 (вісім) відсотків від нормативної грошової оцінки.


4. Доручити керівнику Відділу Держгеокадастру у Добровеличківському районі укласти договір оренди земельної ділянки та забезпечити державну реєстрацію права власності держави у Державному реєстрі речових прав та укласти договір оренди земельної ділянки від імені Головного управління Держгеокадастру у Кіровоградській області.



5. Право користування земельною ділянкою (кадастровий номер 3521786000:02:000:1555) виникає з моменту державної реєстрації цього права та оформлюється відповідно до Закону України "Про державну реєстрацію речових прав на нерухоме майно та їх обтяжень".

6. Контроль за виконанням цього наказу залишаю за собою.

В.о. начальника
Головного управління



В.В. Чувпило





ДЕРЖАВНА СЛУЖБА УКРАЇНИ З ПИТАНЬ ГЕОДЕЗІЇ, КАРТОГРАФІЇ ТА
КАДАСТРУ

Головне управління Держгеокадастру у Кіровоградській області

вул.Академіка Корольова, 26, м.Кіровоград, 25030, тел.(0522) 34-61-44. факс 34-61-39

E-mail: kirovohrad@land.gov.ua Код ЄДРПОУ 39767636

16.03.2016 11-1588/14-16-СГ **НАКАЗ**

**Про затвердження документації
із землеустрою та надання
земельної ділянки в оренду
без зміни цільового призначення**

Відповідно до статей 15¹, 20, 123, 122, 207 та 208 Земельного кодексу України, Положення про Головне управління Держгеокадастру у Кіровоградській області, затвердженого наказом Держгеокадастру від 03.03.2015 року № 20

НАКАЗУЮ:

1. Затвердити проект землеустрою щодо відведення земельної ділянки в оренду для ведення товарного сільськогосподарського виробництва на території Тишківської сільської ради Добровеличківського району.

2. Надати Товариству з обмеженою відповідальністю "Агрофірма "Світанок" земельну ділянку площею 2,2272 га, в тому числі: 2,2272 га - під господарськими будівлями та дворами (кадастровий номер 3521786000:02:000:9504) в оренду терміном 7 (сім) років із земель сільськогосподарського призначення державної власності, що перебувають в запасі без зміни цільового призначення для ведення товарного сільськогосподарського виробництва, розташовану на території Тишківської сільської ради Добровеличківського району.

3. Встановити річний розмір орендної плати за користування земельною ділянкою на правах оренди в розмірі 8 (вісім) відсотків від нормативної грошової оцінки.


4. Доручити керівнику Відділу Держгеокадастру у Добровеличківському районі укласти договір оренди земельної ділянки та забезпечити державну реєстрацію права власності держави у Державному реєстрі речових прав та укласти договір оренди земельної ділянки від імені Головного управління Держгеокадастру у Кіровоградській області.



5. Право користування земельною ділянкою (кадастровий номер 3521786000:02:000:9504) виникає з моменту державної реєстрації цього права та оформлюється відповідно до Закону України "Про державну реєстрацію речових прав на нерухоме майно та їх обтяжень".

6. Контроль за виконанням цього наказу залишаю за собою.

В.о. начальника
Головного управління



В.В. Чувпило





ДЕРЖАВНА СЛУЖБА УКРАЇНИ З ПИТАНЬ ГЕОДЕЗІЇ, КАРТОГРАФІЇ ТА
КАДАСТРУ

Головне управління Держгеокадастру у Кіровоградській області

вул.Академіка Корольова, 26, м.Кіровоград, 25030, тел.(0522) 34-61-44, факс 34-61-39

E-mail: kirovohrad@land.gov.ua Код СДРПОУ 39767636

16.03.2016 11-1589/14-16-СГ НАКАЗ

**Про затвердження документації
із землеустрою та надання
земельної ділянки в оренду
без зміни цільового призначення**

Відповідно до статей 15¹, 20, 123, 122, 207 та 208 Земельного кодексу України, Положення про Головне управління Держгеокадастру у Кіровоградській області, затвердженого наказом Держгеокадастру від 03.03.2015 року № 20

НАКАЗУЮ:

1. Затвердити проект землеустрою щодо відведення земельної ділянки в оренду для ведення товарного сільськогосподарського виробництва на території Тишківської сільської ради Добровеличківського району.

2. Надати Товариству з обмеженою відповідальністю "Агрофірма "Світанок" земельну ділянку площею 2,3592 га, в тому числі: 2,3592 га - під господарськими будівлями та дворами (кадастровий номер 3521786000:02:001:9505) в оренду терміном на 7 (сім) років із земель сільськогосподарського призначення державної власності, що перебувають в запасі без зміни цільового призначення для ведення товарного сільськогосподарського виробництва, розташовану на території Тишківської сільської ради Добровеличківського району.

3. Встановити річний розмір орендної плати за користування земельною ділянкою на правах оренди в розмірі 8 (вісім) відсотків від нормативної грошової оцінки.


4. Доручити керівнику Відділу Держгеокадастру у Добровеличківському районі укласти договір оренди земельної ділянки та забезпечити державну реєстрацію права власності держави у Державному реєстрі речових прав та укласти договір оренди земельної ділянки від імені Головного управління Держгеокадастру у Кіровоградській області.



5. Право користування земельною ділянкою (кадастровий номер 3521786000:02:001:9505) виникає з моменту державної реєстрації цього права та оформлюється відповідно до Закону України "Про державну реєстрацію речових прав на нерухоме майно та їх обтяжень".

6. Контроль за виконанням цього наказу залишаю за собою.

В.о. начальника
Головного управління



В.В. Чувшило





ДЕРЖАВНА СЛУЖБА УКРАЇНИ З ПИТАНЬ ГЕОДЕЗІЇ, КАРТОГРАФІЇ ТА
КАДАСТРУ

Головне управління Держгеокадастру у Кіровоградській області

вул.Академіка Корольова, 26, м.Кіровоград, 25030, тел.(0522) 34-61-44, факс 34-61-39

E-mail: kirovohrad@land.gov.ua Код ЄДРПОУ 39767636

16.03.2016 11-1590/14-16-СГ **НАКАЗ**

**Про затвердження документації
із землеустрою та надання
земельної ділянки в оренду
без зміни цільового призначення**

Відповідно до статей 15¹, 20, 123, 122, 207 та 208 Земельного кодексу України, Положення про Головне управління Держгеокадастру у Кіровоградській області, затвердженого наказом Держгеокадастру від 03.03.2015 року № 20

НАКАЗУЮ:

1. Затвердити проект землеустрою щодо відведення земельної ділянки в оренду для ведення товарного сільськогосподарського виробництва на території Тишківської сільської ради Добровеличківського району.

2. Надати Товариству з обмеженою відповідальністю "Агрофірма "Світанок" земельну ділянку площею 1,7700 га, в тому числі: 1,7700 га - під господарськими будівлями та дворами (кадастровий номер 3521786000:02:000:9506) в оренду терміном на 7 (сім) років із земель сільськогосподарського призначення державної власності, що перебувають в запасі без зміни цільового призначення для ведення товарного сільськогосподарського виробництва, розташовану на території Тишківської сільської ради Добровеличківського району.

3. Встановити річний розмір орендної плати за користування земельною ділянкою на правах оренди в розмірі 8 (вісім) відсотків від нормативної грошової оцінки.


4. Доручити керівнику Відділу Держгеокадастру у Добровеличківському районі укласти договір оренди земельної ділянки та забезпечити державну реєстрацію права власності держави у Державному реєстрі речових прав та укласти договір оренди земельної ділянки від імені Головного управління Держгеокадастру у Кіровоградській області.



5. Право користування земельною ділянкою (кадастровий номер 3521786000:02:000:9506) виникає з моменту державної реєстрації цього права та оформлюється відповідно до Закону України "Про державну реєстрацію речових прав на нерухоме майно та їх обтяжень".

6. Контроль за виконанням цього наказу залишаю за собою.

В.о. начальника
Головного управління



В.В. Чувпило





ДЕРЖАВНА СЛУЖБА УКРАЇНИ З ПИТАНЬ ГЕОДЕЗІЇ, КАРТОГРАФІЇ ТА
КАДАСТРУ

Головне управління Держгеокадастру у Кіровоградській області

вул. Академіка Корольова, 26, м. Кіровоград, 25030, тел. (0522) 34-61-44, факс 34-61-39

E-mail: kirovohrad@land.gov.ua Код ЄДРПОУ 39767636

16.03.2016 11-1591/14-16-СГ

НАКАЗ

Про внесення змін до наказу
Головного управління Держгеокадастру
у Кіровоградській області
від 03.03.2016 року № 11-833/14-16-СГ

Відповідно до статей 15.1., 20, 116, 118, 121, 122 Земельного кодексу України, Положення про Головне управління Держгеокадастру у Кіровоградській області, затвердженого наказом Держгеокадастру від 03.03.2015 року № 20

НАКАЗУЮ:

1. Внести зміни до наказу Головного управління Держгеокадастру у Кіровоградській області від 03.03.2016 № 11-833/14-16-СГ « Про затвердження документації із землеустрою та надання земельної ділянки у власність без зміни цільового призначення» а саме:

1) у пунктах 1, 2 наказу слова: "розташовану на території Новоархангельського району Нобелівської сільської ради" замінити на слова: "розташовану на території Новоархангельського району Небелівської сільської ради" .

2. Контроль за виконанням цього наказу залишаю за собою.

В.о. начальника Головного управління

Чувпило В.В.





ДЕРЖАВНА СЛУЖБА УКРАЇНИ З ПИТАНЬ ГЕОДЕЗІЇ, КАРТОГРАФІЇ ТА
КАДАСТРУ

Головне управління Держгеокадастру у Кіровоградській області

вул. Академіка Корольова, 26, м. Кіровоград, 25030, тел. (0522) 34-61-44, факс 34-61-39

E-mail: kirovohrad@land.gov.ua Код ЄДРПОУ 39767636

16.03.2016 11-1592/14-16-СГ **НАКАЗ**

**Про надання дозволу на
розроблення документації
із землеустрою**

Відповідно до статей 15¹, 116, 118, 121, 122 та 186 Земельного кодексу України, Положення про Головне управління Держгеокадастру у Кіровоградській області, затвердженого наказом Держгеокадастру від 03.03.2015 року № 20,

НАКАЗУЮ:

1. Надати гр. Чорному Віталію Іллічу дозвіл на розроблення проекту землеустрою щодо відведення земельної ділянки у власність із земель сільськогосподарського призначення державної власності, що перебувають у резервному фонді, розташованої на території Куцівської сільської ради, Новгородківського району, Кіровоградської області. Орієнтовний розмір земельної ділянки 2,0000 га, в тому числі: 2,0000 га – рілля, із цільовим призначенням – для ведення особистого селянського господарства.

2. Розроблений проект землеустрою щодо відведення земельної ділянки у власність підлягає погодженню та затвердженню відповідно до вимог чинного законодавства.

3. Керівнику відділу Держгеокадастру у Новгородківському районі при надходженні проекту землеустрою щодо відведення земельної ділянки у власність забезпечити в установленому законодавством порядку:

3.1. погодження проекту землеустрою щодо відведення земельної ділянки у власність;

3.2. реєстрацію земельної ділянки у Державному земельному кадастрі.

4. Контроль за виконанням цього наказу залишаю за собою.

В.о. начальника
Головного управління

Чувпило В.В.





ДЕРЖАВНА СЛУЖБА УКРАЇНИ З ПИТАНЬ ГЕОДЕЗІЇ, КАРТОГРАФІЇ ТА
КАДАСТРУ

Головне управління Держгеокадастру у Кіровоградській області

вул.АкадемікаКорольова, 26, м.Кіровоград, 25030, тел.(0522) 34-61-44, факс 34-61-39

E-mail: xirovohrad@land.gov.ua Код ЄДРПОУ 39767636

16.03.2016 11-1593/14-16-СГ **НАКАЗ**

**Про надання дозволу на
розроблення документації
із землеустрою**

Відповідно до статей 15¹, 116, 118, 121, 122 та 186 Земельного кодексу України, Положення про Головне управління Держгеокадастру у Кіровоградській області, затвердженого наказом Держгеокадастру від 03.03.2015 року № 20,

НАКАЗУЮ:

1. Надати гр. Єфремову Олександрю Сергійовичу дозвіл на розроблення проекту землеустрою щодо відведення земельної ділянки у власність із земель сільськогосподарського призначення державної власності, що перебувають у запасі, розташованої на території Знам'янської Другої селищної ради, Знам'янського району, Кіровоградської області. Орієнтовний розмір земельної ділянки 1,9648 га, в тому числі: 1,9648 га – рілля, із цільовим призначенням – для ведення особистого селянського господарства.

2. Розроблений проект землеустрою щодо відведення земельної ділянки у власність підлягає погодженню та затвердженню відповідно до вимог чинного законодавства.

3. Керівнику управління Держгеокадастру у Знам'янському районі при надходженні проекту землеустрою щодо відведення земельної ділянки у власність забезпечити в установленому законодавством порядку:

3.1. погодження проекту землеустрою щодо відведення земельної ділянки у власність;

3.2. реєстрацію земельної ділянки у Державному земельному кадастрі.

4. Контроль за виконанням цього наказу залишаю за собою.

В.о. начальника
Головного управління

Чувпило В.В.





ДЕРЖАВНА СЛУЖБА УКРАЇНИ З ПИТАНЬ ГЕОДЕЗІЇ, КАРТОГРАФІЇ ТА
КАДАСТРУ

Головне управління Держгеокадастру у Кіровоградській області

вул.АкадемікаКорольова, 26, м.Кіровоград, 25030, тел.(0522) 34-61-44, факс 34-61-39

E-mail:kirovohrad@land.gov.uaКодЄДРПОУ 39767636

16.03.2016 11-1594/14-16-СГ **НАКАЗ**

**Про надання дозволу на
розроблення документації
із землеустрою**

Відповідно до статей 15¹, 116, 118, 121, 122 та 186 Земельного кодексу України, Положення про Головне управління Держгеокадастру у Кіровоградській області, затвердженого наказом Держгеокадастру від 03.03.2015 року № 20,

НАКАЗУЮ:

1. Надати гр. Машенку Віктору Миколайовичу дозвіл на розроблення проекту землеустрою щодо відведення земельної ділянки у власність із земель сільськогосподарського призначення державної власності, що перебувають у резервному фонді, розташованої на території Дмитрівської сільської ради, Знам'янського району, Кіровоградської області. Орієнтовний розмір земельної ділянки 2,0000 га, в тому числі: 2,0000 га – рілля, із цільовим призначенням – для ведення особистого селянського господарства.

2. Розроблений проект землеустрою щодо відведення земельної ділянки у власність підлягає погодженню та затвердженню відповідно до вимог чинного законодавства.

3. Керівнику управління Держгеокадастру у Знам'янському районі при надходженні проекту землеустрою щодо відведення земельної ділянки у власність забезпечити в установленому законодавством порядку:

3.1. погодження проекту землеустрою щодо відведення земельної ділянки у власність;

3.2. реєстрацію земельної ділянки у Державному земельному кадастрі.

4. Контроль за виконанням цього наказу залишаю за собою.

В.о. начальника
Головного управління

Чувпило В.В.

