



**ДЕРЖАВНА СЛУЖБА УКРАЇНИ З ПИТАНЬ ГЕОДЕЗІЇ, КАРТОГРАФІЇ ТА КАДАСТРУ**

**Головне управління Держгеокадастру у Кіровоградській області**

вул. Тимірязєва, 84, м. Кіровоград, 25006, тел. (0522) 24-72-30, факс (0522) 24-29-47

E-mail: Kirovograd\_gu@dazgu.gov.ua Ідентифікаційний код 39767636

11.02.2016 11-131/14-16-СГ **НАКАЗ**

**Про надання дозволу на  
розроблення документації  
із землеустрою**

Відповідно до статей 15-1,116, 118, 121, 122,186 Земельного кодексу України, Закону України «Про особисте селянське господарство», Положення про Головне управління Держгеокадастру у Кіровоградській області, затвердженого Наказом Державної служби України з питань геодезії, картографії та кадастру від 03.03.2015 року № 20, зареєстрованого в реєстрі від 27.04.2015 року № 14441020000009862 та заяви гр. Абрамова О.С.

**НАКАЗУЮ:**

1. Надати дозвіл гр. Абрамову Олексію Євгенієвичу на розроблення проекту землеустрою щодо відведення земельної ділянки у власність, розташованої на території Петрівського району Богданівської сільської ради (за межами населеного пункту).

Орієнтовний розмір земельної ділянки 2,0000 га, у тому числі: 2,0000 га-рілля, земель сільськогосподарського призначення державної власності, за рахунок земель запасу, з цільовим призначенням-для ведення особистого селянського господарства (код класифікатора видів цільового призначення земель-01.03).

2. Розроблений проект землеустрою щодо відведення земельної ділянки підлягає погодженню та затвердженню відповідно до вимог чинного законодавства.

3. Начальнику відділу Держгеокадастру у Петрівському районі при наданні проекту землеустрою щодо відведення земельної ділянки забезпечити в установленому законодавством порядку:

3.1. Розгляд проекту землеустрою щодо відведення земельної ділянки на предмет погодження;

3.2. Реєстрацію земельної ділянки у Державному земельному кадастрі.

4. Гр. Абрамову Олексію Євгенієвичу подати на затвердження, розроблений та погоджений відповідно до вимог чинного законодавства, проект землеустрою щодо відведення земельної ділянки.

5. Контроль за виконанням цього наказу залишаю за собою.

В.о.начальника  
Головного управління

Рибак І.Ф.

11-131/14-16-СГ від 11.02.2016





Головне управління Держгеокадастру у Кіровоградській області

НАКАЗ

16.02.2016

№ 155

**Про надання дозволу на  
розроблення документації  
із землеустрою**

Відповідно до статей 15<sup>1</sup>, 118, 122 Земельного кодексу України, Положення про Головне управління Держгеокадастру у Кіровоградській області, затвердженого наказом Держгеокадастру від 03.03.2015 року № 20,

**НАКАЗУЮ:**

1. Надати Котенку Юрію Вікторовичу дозвіл на розроблення проекту із землеустрою щодо відведення земельної ділянки у власність сільськогосподарського призначення державної власності, розташованої на території Новомиргородського району Дібрівської сільської ради.

Орієнтовний розмір земельної ділянки 2,0000 га, у тому числі: 2,0000 га – рілля, за рахунок земель запасу із цільовим призначенням – для ведення особистого селянського господарства

2. Розроблений проект із землеустрою щодо відведення земельної ділянки у власність підлягає погодженню та затвердженню відповідно до вимог чинного законодавства.

3. Керівнику Відділу Держгеокадастру у Новомиргородському районі при надходженні проекту із землеустрою щодо відведення земельної ділянки у власність забезпечити в установленому законодавством порядку:

3.1. погодження проекту із землеустрою щодо відведення земельної ділянки у власність;

3.2. реєстрацію земельної ділянки у Державному земельному кадастрі.

4. Контроль за виконанням цього наказу залишаю за собою.

В.о. начальника  
Головного управління

Рибак І.Ф.







Головне управління Держгеокадастру у Кіровоградській області

НАКАЗ

17.02.2016

№ 11-156/14-16-СГ

**Про надання дозволу на  
розроблення документації  
із землеустрою**

Відповідно до статей 15<sup>1</sup>, 118, 122 Земельного кодексу України, Положення про Головне управління Держгеокадастру у Кіровоградській області, затвердженого наказом Держгеокадастру від 03.03.2015 року № 20, заяви Совенка О.В.

НАКАЗУЮ:

1. Надати Совенку Олегу Володимировичу дозвіл на розроблення проекту із землеустрою щодо відведення земельної ділянки у власність сільськогосподарського призначення державної власності, розташованої на території Новомиргородського району Листопадівської сільської ради.

Орієнтовний розмір земельної ділянки 2,0000 га, у тому числі: 2,0000 га-рільля, за рахунок земель запасу, із цільовим призначенням – для ведення особистого селянського господарства.

2. Розроблений проект із землеустрою щодо відведення земельної ділянки у власність підлягає погодженню та затвердженню відповідно до вимог чинного законодавства.

3. Керівнику Відділу Держгеокадастру у Новомиргородському районі при надходженні проекту із землеустрою щодо відведення земельної ділянки у власність забезпечити в установленому законодавством порядку:

3.1. погодження проекту із землеустрою щодо відведення земельної ділянки у власність;

3.2. реєстрацію земельної ділянки у Державному земельному кадастрі.

4. Контроль за виконанням цього наказу залишаю за собою.

В.о. начальника  
Головного управління

Рибак І.Ф.





Головне управління Держгеокадастру у Кіровоградській області

НАКАЗ

17.02.2016

№ 11-157/14-16-СГ

**Про надання дозволу на  
розроблення документації  
із землеустрою**

Відповідно до статей 15<sup>1</sup>, 118, 122 Земельного кодексу України, Положення про Головне управління Держгеокадастру у Кіровоградській області, затвердженого наказом Держгеокадастру від 03.03.2015 року № 20, заяви Гончаренка В.Г.

НАКАЗУЮ:

1. Надати Гончаренку Володимирі Григоровичу дозвіл на розроблення проекту із землеустрою щодо відведення земельної ділянки у власність сільськогосподарського призначення державної власності, розташованої на території Новомиргородського району Тишківської сільської ради.

Орієнтовний розмір земельної ділянки 2,0000 га, у тому числі: 2,0000 га – рілля, за рахунок земель запасу, із цільовим призначенням – для ведення особистого селянського господарства

2. Розроблений проект із землеустрою щодо відведення земельної ділянки у власність підлягає погодженню та затвердженню відповідно до вимог чинного законодавства.

3. Керівнику Відділу Держгеокадастру у Новомиргородському районі при надходженні проекту із землеустрою щодо відведення земельної ділянки у власність забезпечити в установленому законодавством порядку:

3.1. погодження проекту із землеустрою щодо відведення земельної ділянки у власність;

3.2. реєстрацію земельної ділянки у Державному земельному кадастрі.

4. Контроль за виконанням цього наказу залишаю за собою.

В.о. начальника  
Головного управління

Рибак І.Ф.





Головне управління Держгеокадастру у Кіровоградській області

НАКАЗ

17.02.2016

№ 11-158/14-16-СГ

**Про надання дозволу на  
розроблення документації  
із землеустрою**

Відповідно до статей 15<sup>1</sup>, 118, 122, Земельного кодексу України, Положення про Головне управління Держгеокадастру у Кіровоградській області, затвердженого наказом Держгеокадастру від 03.03.2015 року № 20, заяви гр. Коваленка В.І.

**НАКАЗУЮ:**

1. Надати гр. Коваленку Володимирі Іллічу дозвіл на розроблення проекту землеустрою щодо відведення земельної ділянки у власність сільськогосподарського призначення державної власності, розташованої на території Новомиргородського району Канізької сільської ради.

Орієнтовний розмір земельної ділянки 2,0000 га, у тому числі: 2,0000 га – рілля, за рахунок земель запасу, із цільовим призначенням – для ведення особистого селянського господарства.

2. Розроблений проект землеустрою щодо відведення земельної ділянки у власність підлягає погодженню та затвердженню відповідно до вимог чинного законодавства.

3. Керівнику відділу Держгеокадастру у Новомиргородському районі при надходженні проекту землеустрою щодо відведення земельної ділянки у власність забезпечити в установленому законодавством порядку:

3.1. погодження проекту землеустрою щодо відведення земельної ділянки у власність;

3.2. реєстрацію земельної ділянки у Державному земельному кадастрі.

4. Контроль за виконанням цього наказу залишаю за собою.

В.о. начальника  
Головного управління

Рибак І.Ф.





Головне управління Держгеокадастру у Кіровоградській області

НАКАЗ

17.02.2016

№ 11-159/14-16-СГ

**Про надання дозволу на  
розроблення документації  
із землеустрою**

Відповідно до статей 15<sup>1</sup>, 118, 122 Земельного кодексу України, Положення про Головне управління Держгеокадастру у Кіровоградській області, затвердженого наказом Держгеокадастру від 03.03.2015 року № 20, заяви Сосницького О.О.

**НАКАЗУЮ:**

1. Надати Сосницькому Олександровичу дозвіл на розроблення проекту із землеустрою щодо відведення земельної ділянки у власність сільськогосподарського призначення державної власності, розташованої на території Новомиргородського району Йосипівської сільської ради.

Орієнтовний розмір земельної ділянки 2,0000 га, у тому числі: 2,0000 га – рілля, за рахунок земель запасу, із цільовим призначенням – для ведення особистого селянського господарства.

2. Розроблений проект із землеустрою щодо відведення земельної ділянки у власність підлягає погодженню та затвердженню відповідно до вимог чинного законодавства.

3. Керівнику Відділу Держгеокадастру у Новомиргородському районі при надходженні проекту із землеустрою щодо відведення земельної ділянки у власність забезпечити в установленому законодавством порядку:


3.1. погодження проекту із землеустрою щодо відведення земельної ділянки у власність;

3.2. реєстрацію земельної ділянки у Державному земельному кадастрі.

4. Контроль за виконанням цього наказу залишаю за собою.

В.о. начальника  
Головного управління

Рибак І.Ф.







Головне управління Держгеокадастру у Кіровоградській області

НАКАЗ

17.02.2016

№ 11-160/14-16-СГ

Про надання дозволу на  
розроблення документації  
із землеустрою

Відповідно до статей 15<sup>1</sup>, 118, 122 Земельного кодексу України, Положення про Головне управління Держгеокадастру у Кіровоградській області, затвердженого наказом Держгеокадастру від 03.03.2015 року № 20, заяви Орла П.В.

НАКАЗУЮ:

1. Надати Орлу Петру Вікторовичу дозвіл на розроблення проекту із землеустрою щодо відведення земельної ділянки у власність сільськогосподарського призначення державної власності, розташованої на території Новомиргородського району Листопадівської сільської ради.

Орієнтовний розмір земельної ділянки 2.0000 га. у тому числі: 2,0000 га – рілля, за рахунок земель запасу, із цільовим призначенням – для ведення особистого селянського господарства.

2. Розроблений проект із землеустрою щодо відведення земельної ділянки у власність підлягає погодженню та затвердженню відповідно до вимог чинного законодавства.

3. Керівнику відділу Держгеокадастру у Новомиргородському районі при надходженні проекту із землеустрою щодо відведення земельної ділянки у власність забезпечити в установленому законодавством порядку:

3.1. погодження проекту із землеустрою щодо відведення земельної ділянки у власність;

3.2. реєстрацію земельної ділянки у Державному земельному кадастрі.

4. Контроль за виконанням цього наказу залишаю за собою.

В.о. начальника  
Головного управління

Рибак І.Ф.





ДЕРЖАВНА СЛУЖБА УКРАЇНИ З ПИТАНЬ ГЕОДЕЗІЇ, КАРТОГРАФІЇ ТА  
КАДАСТРУ

Головне управління Держгеокадастру у Кіровоградській області

вул.Академіка Корольова, 26, м.Кіровоград, 25030, тел.(0522) 34-61-44, факс 34-61-39  
E-mail: kirovohrad@land.gov.ua Код ЄДРПОУ 39767636

**НАКАЗ**

18.02.2016

№ 11-161/14-16-СГ

**Про надання дозволу на  
розроблення документації  
із землеустрою**

Відповідно до статей 151, 118, 122 Земельного кодексу України, Положення про Головне управління Держгеокадастру у Кіровоградській області, затвердженого наказом Держгеокадастру від 03.03.2015 року № 20, заяви гр. Дубини Г.М.

**НАКАЗУЮ:**

1. Надати Дубині Геннадію Миколайовичу дозвіл на розроблення проекту землеустрою щодо відведення у власність земельної ділянки сільськогосподарського призначення державної власності, що перебувають у запасі, розташованої на території Кіровоградського району Миколаївської сільської ради.

Орієнтовний розмір земельної ділянки 2,0000 га, у тому числі: 2,0000 га-багаторічні насадження, із цільовим призначенням – для ведення особистого селянського господарства.

2. Розроблений проект землеустрою щодо відведення земельної ділянки у власність підлягає погодженню та затвердженню відповідно до вимог чинного законодавства.

3. Керівнику управління Держгеокадастру у Кіровоградському районі при надходженні проекту землеустрою щодо відведення земельної ділянки у власність забезпечити в установленому законодавством порядку:

3.1. погодження проекту землеустрою щодо відведення земельної ділянки у власність;

3.2. реєстрацію земельної ділянки у Державному земельному кадастрі.

4. Контроль за виконанням цього наказу залишаю за собою.

В.о. начальника  
Головного управління

Рибак І.Ф.

11-161/14-16-СГ від 18.02.2016





ДЕРЖАВНА СЛУЖБА УКРАЇНИ З ПИТАНЬ ГЕОДЕЗІЇ, КАРТОГРАФІЇ ТА  
КАДАСТРУ

Головне управління Держгеокадастру у Кіровоградській області

вул. Академіка Корольова, 26, м. Кіровоград, 25030, тел. (0522) 34-61-44, факс 34-61-39

E-mail: kirovohrad@land.gov.ua Код ЄДРПОУ 39767636

**НАКАЗ**

18.02.2016

№ 11-162/14-16-СГ

**Про надання дозволу на  
розроблення документації  
із землеустрою**

Відповідно до статей 151, 118, 122 Земельного кодексу України, Положення про Головне управління Держгеокадастру у Кіровоградській області, затвердженого наказом Держгеокадастру від 03.03.2015 року № 20, заяви гр. Попадика І.В.

**НАКАЗУЮ:**

1. Надати Попадику Ігорю Володимировичу дозвіл на розроблення проекту землеустрою щодо відведення у власність земельної ділянки сільськогосподарського призначення державної власності, що перебувають у запасі, розташованої на території Кіровоградського району Миколаївської сільської ради.

Орієнтовний розмір земельної ділянки 2,0000 га, у тому числі: 2,0000 га багаторічні насадження, із цільовим призначенням - для ведення особистого селянського господарства.

2. Розроблений проект землеустрою щодо відведення земельної ділянки у власність підлягає погодженню та затвердженню відповідно до вимог чинного законодавства.

3. Керівнику управління Держгеокадастру у Кіровоградському районі при надходженні проекту землеустрою щодо відведення земельної ділянки у власність забезпечити в установленому законодавством порядку:

3.1. погодження проекту землеустрою щодо відведення земельної ділянки у власність;

3.2. реєстрацію земельної ділянки у Державному земельному кадастрі.

4. Контроль за виконанням цього наказу залишаю за собою.

В.о. начальника  
Головного управління

Рибак І.Ф.

11-162/14-16-СГ від 18.02.2016





ДЕРЖАВНА СЛУЖБА УКРАЇНИ З ПИТАНЬ ГЕОДЕЗІЇ, КАРТОГРАФІЇ ТА  
КАДАСТРУ

Головне управління Держгеокадастру у Кіровоградській області

вул Академіка Корольова, 26, м.Кіровоград. 25030. тел.(0522) 34-61-44. факс 34-61-39

E-mail: kirovohrad@land.gov.ua Код ЄДРПОУ 39767636

**НАКАЗ**

19.02.2016

№ 11-164/14-16-СГ

**Про надання дозволу на  
розроблення документації  
із землеустрою**

Відповідно до статей 151, 118, 122 Земельного кодексу України, Положення про Головне управління Держгеокадастру у Кіровоградській області, затвердженого наказом Держгеокадастру від 03.03.2015 року № 20, заяви гр. Нетреби В.О.

**НАКАЗУЮ:**

1. Надати Нетребі Володимирі Олександровичу дозвіл на розроблення проекту землеустрою щодо відведення у власність земельної ділянки сільськогосподарського призначення державної власності, за рахунок земель резервного фонду, розташованої на території Устинівського району Докучаєвської сільської ради.

Орієнтовний розмір земельної ділянки 2,0000 га, у тому числі: 2,0000 га – рілля, із цільовим призначенням – для ведення особистого селянського господарства.

2. Розроблений проект землеустрою щодо відведення земельної ділянки у власність підлягає погодженню та затвердженню відповідно до вимог чинного законодавства.

3. Керівнику відділу Держгеокадастру в Устинівському районі при надходженні проекту землеустрою щодо відведення земельної ділянки у власність забезпечити в установленому законодавством порядку:

3.1. погодження проекту землеустрою щодо відведення земельної ділянки у власність;

3.2. реєстрацію земельної ділянки у Державному земельному кадастрі.

4. Контроль за виконанням цього наказу залишаю за собою.

В.о. начальника  
Головного управління

Рибак І.Ф.

11-164/14-16-СГ від 19.02.2016







ДЕРЖАВНА СЛУЖБА УКРАЇНИ З ПИТАНЬ ГЕОДЕЗІЇ, КАРТОГРАФІЇ ТА  
КАДАСТРУ

Головне управління Держгеокадастру у Кіровоградській області

вул.Академіка Корольова, 26, м.Кіровоград, 25030, тел.(0522) 34-61-44, факс 34-61-39

E-mail: kirovohrad@land.gov.ua Код ЄДРПОУ 39767636

**НАКАЗ**

19.02.2016

№ 11-165/14-16-СГ

**Про надання дозволу на  
розроблення документації  
із землеустрою**

Відповідно до статей 151, 118, 122 Земельного кодексу України, Положення про Головне управління Держгеокадастру у Кіровоградській області, затвердженого наказом Держгеокадастру від 03.03.2015 року № 20, заяви гр. Чуприни І.П.

**НАКАЗУЮ:**

1. Надати Чуприні Івану Петровичу дозвіл на розроблення проекту землеустрою щодо відведення земельної ділянки у власність земельної ділянки сільськогосподарського призначення державної власності, за рахунок земель запасу, розташованої на території Устинівського району Димитровської сільської ради.

Орієнтовний розмір земельної ділянки 2,0000 га, із цільовим призначенням – для ведення особистого селянського господарства.

2. Розроблений проекту землеустрою щодо відведення земельної ділянки у власність підлягає погодженню та затвердженню відповідно до вимог чинного законодавства.

3. Керівнику відділу Держгеокадастру в Устинівському районі при надходженні проекту землеустрою щодо відведення земельної ділянки у власність забезпечити в установленому законодавством порядку:

3.1. погодження проекту землеустрою щодо відведення земельної ділянки у власність;

3.2. реєстрацію земельної ділянки у Державному земельному кадастрі.

4. Контроль за виконанням цього наказу залишаю за собою.

В.о. начальника  
Головного управління

Рибак І.Ф.

11-165/14-16-СГ від 19.02.2016





ДЕРЖАВНА СЛУЖБА УКРАЇНИ З ПИТАНЬ ГЕОДЕЗІЇ, КАРТОГРАФІЇ ТА  
КАДАСТРУ

Головне управління Держгеокадастру у Кіровоградській області

вул. Академіка Корольова, 26, м. Кіровоград, 25030, тел. (0522) 34-61-44, факс 34-61-39

E-mail: kirovohrad@land.gov.ua Код ЄДРПОУ 39767636

**НАКАЗ**

19.02.2016

№ 11-166/14-16-СГ

**Про надання дозволу на  
розроблення документації  
із землеустрою**

Відповідно до статей 151, 118, 122 Земельного кодексу України, Положення про Головне управління Держгеокадастру у Кіровоградській області, затвердженого наказом Держгеокадастру від 03.03.2015 року № 20, заяви гр. Незаймая Я.О.

**НАКАЗУЮ:**

1. Надати Незаймай Ярославу Олександровичу дозвіл на розроблення проекту землеустрою щодо відведення земельної ділянки у власність земельної ділянки сільськогосподарського призначення державної власності, за рахунок земель резервного фонду, розташованої на території Устинівського району Докучаєвської сільської ради.

Орієнтовний розмір земельної ділянки 1,9000 га, у тому числі: 1,9000 га – рілля, із цільовим призначенням – для ведення особистого селянського господарства.

2. Розроблений проект землеустрою щодо відведення земельної ділянки у власність підлягає погодженню та затвердженню відповідно до вимог чинного законодавства.

3. Керівнику відділу Держгеокадастру в Устинівському районі при надходженні проекту землеустрою щодо відведення земельної ділянки у власність забезпечити в установленому законодавством порядку:

3.1. погодження проекту землеустрою щодо відведення земельної ділянки у власність;

3.2. реєстрацію земельної ділянки у Державному земельному кадастрі.

4. Контроль за виконанням цього наказу залишаю за собою.

В.о. начальника  
Головного управління

Рибак І.Ф.

11-166/14-16-СГ від 19.02.2016





ДЕРЖАВНА СЛУЖБА УКРАЇНИ З ПИТАНЬ ГЕОДЕЗІЇ, КАРТОГРАФІЇ ТА  
КАДАСТРУ

Головне управління Держгеокадастру у Кіровоградській області

вул.Академіка Корольова, 26, м.Кіровоград, 25030, тел.(0522) 34-61-44, факс 34-61-39

E-mail: kirovohrad@land.gov.ua Код ЄДРПОУ 39767636

19.02.2016 11-174/14-16-СГ **НАКАЗ**

**Про надання дозволу на  
розроблення документації  
із землеустрою**

Відповідно до статей 15-1, 116, 118, 121, 122 Земельного кодексу України, Закону України "Про особисте селянське господарство", Положення про Головне управління Держгеокадастру у Кіровоградській області, затвердженого Наказом Держгеокадастру України від 03.03.2015 за № 20, зареєстрованого у реєстрі 27.04.2015 за № 14441020000009862 та заяви учасника АТО гр. Овчаренка С.М.

**НАКАЗУЮ:**

1. Надати дозвіл громадянину Овчаренку Сергію Миколайовичу на розроблення проекту землеустрою щодо відведення земельної ділянки у власність, розташованої на території Кіровоградського району Миколаївської сільської ради (за межами населеного пункту).

Орієнтовний розмір земельної ділянки 2,0000 га, у тому числі: 2,0000 га – ріллі, із земель державної власності сільськогосподарського призначення, що перебувають у запасі, з цільовим призначенням – для ведення особистого селянського господарства (код класифікації видів цільового призначення земель – А.01.03).

2. Розроблений проект землеустрою щодо відведення земельної ділянки підлягає погодженню та затвердженню відповідно до вимог чинного законодавства.

3. Керівнику управління Держгеокадастру у Кіровоградському районі при наданні проекту землеустрою щодо відведення земельної ділянки забезпечити в установленому законодавством порядку:

3.1. розгляд проекту землеустрою щодо відведення земельної ділянки на предмет погодження;

3.2. реєстрацію земельної ділянки у Державному земельному кадастрі.

4. Громадянину Овчаренку Сергію Миколайовичу подати на затвердження, розроблений та погоджений відповідно до вимог чинного законодавства, проект землеустрою щодо відведення земельної ділянки.

5. Контроль за виконанням цього наказу залишаю за собою.

**В.о. начальника  
Головного управління**

**Рибак І.Ф.**

11-174/14-16-СГ від 19.02.2016





**ДЕРЖАВНЕ АГЕНТСТВО ЗЕМЕЛЬНИХ РЕСУРСІВ УКРАЇНИ**  
**Головне управління Держгеокадастру у Кіровоградській області**

вул. Тимірязєва, 84, м. Кіровоград, 25006, тел. (0522) 24-72-30, факс (0522) 24-29-47

E-mail: Kirovograd\_gu@dazru.gov.ua Ідентифікаційний код 38802868

~~19.02.2016 11-179/14-16-СГ~~

**НАКАЗ**

**Про внесення змін до наказу**  
**Головного управління Держгеокадастру**  
**у Кіровоградській області**

Відповідно до статей 15-1, 122, Земельного кодексу України, Положення про Головне Управління Держгеокадастру у Кіровоградській області, затвердженого Наказом Держгеокадастру України від 14.06.2013 р. № 261 зареєстрованого в реєстрі від 09.07.2013 року № 1444135000008663, заяви гр. Іванової А.М..

**НАКАЗУЮ:**

1. Внести зміни до наказу Головного управління Держгеокадастру у Кіровоградській області від 21.01.2015 р. № 11-564/14-15-СГ «Про надання дозволу на розроблення документації із землеустрою», виклавши пункт 4 у новій редакції:

«4. Гр. Івановій Анжелі Миколаївні у п'ятнадцятимісячний термін подати на затвердження, розроблений та погоджений відповідно до вимог чинного законодавства, проект землеустрою щодо відведення земельної ділянки у власність.»

2. Контроль за виконанням цього наказу залишаю за собою.

**В.о. начальника**  
**Головного управління**

**Рибак І.Ф.**







ДЕРЖАВНА СЛУЖБА УКРАЇНИ З ПИТАНЬ ГЕОДЕЗІЇ, КАРТОГРАФІЇ ТА КАДАСТРУ

Головне управління Держгеокадастру у Кіровоградській області

вул. Тимірязєва, 84, м. Кіровоград, 25006, тел. (0522) 24-72-30, факс (0522) 24-29-47

E-mail: Kirovograd\_gu@dazru.gov.ua Ідентифікаційний код 39767636

19.02.2016 11-182/14-16-СГ

**НАКАЗ**

**Про надання дозволу на  
розроблення документації  
із землеустрою**

Відповідно до статей 15-1, 116, 118, 121, 122 Земельного кодексу України, Закону України "Про особисте селянське господарство", Положення про Головне управління Держгеокадастру у Кіровоградській області, затвердженого Наказом Держгеокадастру України від 03.03.2015 за № 20, зареєстрованого у реєстрі 27.04.2015 за № 14441020000009862 та заяви учасника бойових дій Зубка О.І.

**НАКАЗУЮ:**

1. Надати дозвіл гр. Зубку Олександрю Івановичу на розроблення проекту землеустрою щодо відведення земельної ділянки у власність, розташованої на території Вільшанського району Березовобалківської сільської ради (за межами населеного пункту).

Орієнтовний розмір земельної ділянки 1,5000 га, у тому числі: 1,5000 га - рілля, земель сільськогосподарського призначення державної власності, що перебувають у резервному фонді, з цільовим призначенням - для ведення особистого селянського господарства (код класифікатора видів цільового призначення земель - 01.03).

2. Розроблений проект землеустрою щодо відведення земельної ділянки підлягає погодженню та затвердженню відповідно до вимог чинного законодавства.

3. Відділу Держгеокадастру у Вільшанському районі при наданні проекту землеустрою щодо відведення земельної ділянки забезпечити в установленому законодавством порядку:

3.1. розгляд проекту землеустрою щодо відведення земельної ділянки на предмет погодження;

3.2. реєстрацію земельної ділянки у Державному земельному кадастрі.

4. Гр. Зубку Олександрю Івановичу подати на затвердження, розроблений та погоджений відповідно до вимог чинного законодавства, проект землеустрою щодо відведення земельної ділянки.

5. Контроль за виконанням цього наказу залишаю за собою.

В.о. начальника  
Головного управління

Рибак І.Ф.

11-182/14-16-СГ від 19.02.2016





ДЕРЖАВНА СЛУЖБА УКРАЇНИ З ПИТАНЬ ГЕОДЕЗІЇ, КАРТОГРАФІЇ ТА  
КАДАСТРУ

Головне управління Держгеокадастру у Кіровоградській області

вул. Академіка Корольова, 26, м. Кіровоград, 25030, тел. (0522) 34-61-44, факс 34-61-39

E-mail: kirovohrad@land.gov.ua Код ЄДРПОУ 39767636

19.02.2016 11-170/14-16-СГ НАКАЗ

**Про надання дозволу на  
розроблення документації  
із землеустрою**

Відповідно до статей 15-1, 116, 118, 121, 122 Земельного кодексу України, Закону України "Про особисте селянське господарство", Положення про Головне управління Держгеокадастру у Кіровоградській області, затвердженого Наказом Держгеокадастру України від 03.03.2015 за № 20, зареєстрованого у реєстрі 27.04.2015 за № 14441020000009862 та заяви учасника АТО гр. Вовченка В.В.

**НАКАЗУЮ:**

1. Надати дозвіл громадянину Вовченку Володимиру Вікторовичу на розроблення проекту землеустрою щодо відведення земельної ділянки у власність, розташованої на території Маловисківського району Оникіївської сільської ради (за межами населеного пункту).

Орієнтовний розмір земельної ділянки 1,5000 га, у тому числі: 1,5000 га – рілля, із земель державної власності сільськогосподарського призначення, що перебувають у запасі, з цільовим призначенням – для ведення особистого селянського господарства (код класифікації видів цільового призначення земель – А.01.03).

2. Розроблений проект землеустрою щодо відведення земельної ділянки підлягає погодженню та затвердженню відповідно до вимог чинного законодавства.

3. Керівнику відділу Держгеокадастру у Маловисківському районі при наданні проекту землеустрою щодо відведення земельної ділянки забезпечити в установленому законодавством порядку:

3.1. розгляд проекту землеустрою щодо відведення земельної ділянки на предмет погодження;

3.2. реєстрацію земельної ділянки у Державному земельному кадастрі.

4. Громадянину Вовченку Володимиру Вікторовичу подати на затвердження, розроблений та погоджений відповідно до вимог чинного законодавства, проект землеустрою щодо відведення земельної ділянки.

5. Контроль за виконанням цього наказу залишаю за собою.

В.о. начальника  
Головного управління

Рибак І.Ф.

11-170/14-16-СГ від 19.02.2016





**ДЕРЖАВНА СЛУЖБА УКРАЇНИ З ПИТАНЬ ГЕОДЕЗІЇ, КАРТОГРАФІЇ ТА КАДАСТРУ**

**Головне управління Держгеокадастру у Кіровоградській області**

вул. Тимірязєва, 84, м. Кіровоград, 25006, тел. (0522) 24-72-30, факс (0522) 24-29-47

E-mail: Kirovohrad@land.gov.ua Ідентифікаційний код 39767636

19.02.2016 11-185/14-16-СГ

**НАКАЗ**

**Про надання дозволу на  
розроблення документації  
із землеустрою**

Відповідно до статей 15-1, 116, 118, 121, 122 Земельного кодексу України, Закону України "Про особисте селянське господарство", Положення про Головне управління Держгеокадастру у Кіровоградській області, затвердженого Наказом Держгеокадастру України від 03.03.2015 року № 20 зареєстрованого в реєстрі від 27.04.2015 року № 14441020000009862 та заяви гр. Валайтіса Р.С.

**НАКАЗУЮ:**

1. Надати дозвіл гр. Валайтісу Роману Сергійовичу на розроблення проекту землеустрою щодо відведення земельної ділянки у власність, розташованої на території Кіровоградського району Миколаївської сільської ради.

Орієнтовний розмір земельної ділянки 2.0000 га, у тому числі: 2.0000 га – землі, які перебувають в стадії меліоративного будівництва та відновлення родючості, земель сільськогосподарського призначення державної власності, що перебувають у запасі, з цільовим призначенням - для ведення особистого селянського господарства (код класифікатора видів цільового призначення земель - 01.03). Відведення земельної ділянки площею 2.0000 га здійснити за рахунок раніше сформованої земельної ділянки з кадастровим номером 3522585000:02:000:2949 загальною площею 13.7851 га, що перебуває у запасі на території Миколаївської сільської ради.

2. Розроблений проект землеустрою щодо відведення земельної ділянки підлягає погодженню та затвердженню відповідно до вимог чинного законодавства.

3. Проектом землеустрою передбачити переведення угідь відповідно до чинного законодавства.

4. Управлінню Держгеокадастру у Кіровоградському районі при наданні проекту землеустрою щодо відведення земельної ділянки забезпечити в установленому законодавством порядку:

4.1. розгляд проекту землеустрою щодо відведення земельної ділянки на предмет погодження;

4.2. реєстрацію земельної ділянки у Державному земельному кадастрі.

5. Гр. Валайтісу Роману Сергійовичу подати на затвердження, розроблений та погоджений відповідно до вимог чинного законодавства, проект землеустрою щодо відведення земельної ділянки.

6. Контроль за виконанням цього наказу залишаю за собою.

В.о. начальника  
Головного управління

Рибак І.Ф.

11-185/14-16-СГ від 19.02.2016





ДЕРЖАВНА СЛУЖБА УКРАЇНИ З ПИТАНЬ ГЕОДЕЗІЇ, КАРТОГРАФІЇ ТА  
КАДАСТРУ

Головне управління Держгеокадастру у Кіровоградській області

вул. Академіка Корольова, 26, м. Кіровоград, 25030, тел. (0522) 34-61-44, факс 34-61-39

E-mail: kirovobmdz@land.gov.ua Код ЄДРПОУ 39767636

19.02.2016 11-171/14-16-**НАКАЗ**

**Про надання дозволу на  
розроблення документації  
із землеустрою**

Відповідно до статей 15-1, 116, 118, 121, 122 Земельного кодексу України, Закону України "Про особисте селянське господарство", Положення про Головне управління Держгеокадастру у Кіровоградській області, затвердженого Наказом Держгеокадастру України від 03.03.2015 за № 20, зареєстрованого у реєстрі 27.04.2015 за № 14441020000009862 та заяви  
гр. Перегудова С.С.

**НАКАЗУЮ:**

1. Надати дозвіл громадянину Перегудову Сергію Сергійовичу на розроблення проекту землеустрою щодо відведення земельної ділянки у власність, розташованої на території Маловисківського району Оникіївської сільської ради (за межами населеного пункту).

Орієнтовний розмір земельної ділянки 2,0000 га, у тому числі: 2,0000 га – рілля, із земель державної власності сільськогосподарського призначення, що перебувають у запасі, з цільовим призначенням – для ведення особистого селянського господарства (код класифікації видів цільового призначення земель – А.01.03).

2. Розроблений проект землеустрою щодо відведення земельної ділянки підлягає погодженню та затвердженню відповідно до вимог чинного законодавства.

3. Керівнику відділу Держгеокадастру у Маловисківському районі при наданні проекту землеустрою щодо відведення земельної ділянки забезпечити в установленому законодавством порядку:

3.1. розгляд проекту землеустрою щодо відведення земельної ділянки на предмет погодження;


3.2. реєстрацію земельної ділянки у Державному земельному кадастрі.

4. Громадянину Перегудову Сергію Сергійовичу подати на затвердження, розроблений та погоджений відповідно до вимог чинного законодавства, проект землеустрою щодо відведення земельної ділянки.

5. Контроль за виконанням цього наказу залишаю за собою.

В.о. начальника  
Головного управління

Рибак І.Ф.







**ДЕРЖАВНА СЛУЖБА УКРАЇНИ З ПИТАНЬ ГЕОДЕЗІЇ, КАРТОГРАФІЇ ТА КАДАСТРУ**

**Головне управління Держгеокадастру у Кіровоградській області**

вул. Академіка Корольова, 26, м. Кіровоград, 25030, тел. (0522) 34-61-44, факс (0522) 34-61-39

E-mail: Kirovograd\_gu@dazru.gov.ua Ідентифікаційний код 39767636

19.02.2016 11-187/14-16-СГ

**НАКАЗ**

**Про надання дозволу  
на розроблення документації  
із землеустрою**

Відповідно до статей 15-1, 116, 118, 121, 122, 186 Земельного кодексу України, Закону України "Про особисте селянське господарство", Положення про Головне управління Держгеокадастру у Кіровоградській області, затвердженого Наказом Держгеокадастру України від 03.03.2015 № 20, зареєстрованого у реєстрі 27.04.2015 за № 1444102000009862 та заяви гр. Мельніченко В.Р.

**НАКАЗУЮ:**

1. Надати дозвіл гр. Мельніченко Віталію Романовичу на розроблення проекту землеустрою щодо відведення земельної ділянки у власність, розташованої на території Маловисківського району Якимівської сільської ради (за межами населеного пункту).

Орієнтовний розмір земельної ділянки 1,5 га, у тому числі: 1,5 га – рілля, земель сільськогосподарського призначення державної власності, що перебувають в запасі, з цільовим призначенням - для ведення особистого селянського господарства (код класифікатора видів цільового призначення земель - 01.03).

2. Розроблений проект землеустрою щодо відведення земельної ділянки підлягає погодженню та затвердженню відповідно до вимог чинного законодавства.

3. Начальнику відділу Держгеокадастру у Маловисківському районі при наданні проекту землеустрою щодо відведення земельної ділянки забезпечити в установленому законодавством порядку:

3.1. розгляд проекту землеустрою щодо відведення земельної ділянки на предмет погодження;

3.2. реєстрацію земельної ділянки у Державному земельному кадастрі.

4. Гр. Мельніченко Віталію Романовичу

подати на затвердження, розроблений та погоджений відповідно до вимог чинного законодавства, проект землеустрою щодо відведення земельної ділянки.

5. Контроль за виконанням цього наказу залишаю за собою.

В.о. начальника  
Головного управління

Рибак І.Ф.

11-187/14-16-СГ від 19.02.2016





ДЕРЖАВНА СЛУЖБА УКРАЇНИ З ПИТАНЬ ГЕОДЕЗІЇ, КАРТОГРАФІЇ ТА КАДАСТРУ

Головне управління Держгеокадастру у Кіровоградській області

вул. Тимірязєва, 84, м. Кіровоград, 25006, тел. (0522) 24-72-30, факс (0522) 24-29-47

E-mail: Kirovograd\_gu@dazru.gov.ua Ідентифікаційний код 39767636

19.02.2016 11-189/14-16-СГ

## НАКАЗ

**Про надання дозволу  
на розроблення документації  
із землеустрою**

Відповідно до статей 15-1, 116, 118, 121, 122, 186 Земельного кодексу України, Закону України "Про особисте селянське господарство", Положення про Головне управління Держгеокадастру у Кіровоградській області, затвердженого Наказом Держгеокадастру України від 03.03.2015 № 20, зареєстрованого у реєстрі 27.04.2015 за № 14441020000009862 та заяви гр. Прусак М.В

### НАКАЗУЮ:

1. Надати дозвіл гр. Прусак Максиму Володимировичу на розроблення проекту землеустрою щодо відведення земельної ділянки у власність, розташованої на території Маловисківського району Ленінської сільської ради (за межами населеного пункту).

Орієнтовний розмір земельної ділянки 1,9 га, у тому числі: 1,9 га – рілля, земель сільськогосподарського призначення державної власності, що перебувають в запасі, з цільовим призначенням - для ведення особистого селянського господарства (код класифікатора видів цільового призначення земель - 01.03).

2. Розроблений проект землеустрою щодо відведення земельної ділянки підлягає погодженню та затвердженню відповідно до вимог чинного законодавства.

3. Начальнику відділу Держземагентства у Маловисківському районі при наданні проекту землеустрою щодо відведення земельної ділянки забезпечити в установленому законодавством порядку:

3.1. розгляд проекту землеустрою щодо відведення земельної ділянки на предмет погодження;

3.2. реєстрацію земельної ділянки у Державному земельному кадастрі.

4. Гр. Прусак Максиму Володимировичу подати на затвердження, розроблений та погоджений відповідно до вимог чинного законодавства, проект землеустрою щодо відведення земельної ділянки.

5. Контроль за виконанням цього наказу залишаю за собою.

В.о. начальника  
Головного управління

Рибак І.Ф.

11-189/14-16-СГ від 19.02.2016





19.02.2016 11-191/14-16-СГ

## НАКАЗ

**Про надання дозволу  
на розроблення документації  
із землеустрою**

Відповідно до статей 15-1, 116, 118, 121, 122, 186 Земельного кодексу України, Закону України "Про особисте селянське господарство", Положення про Головне управління Держгеокадастру у Кіровоградській області, затвердженого Наказом Держгеокадастру України від 03.03.2015 № 20, зареєстрованого у реєстрі 27.04.2015 за № 14441020000009862 та заяви гр. Гаморя А.О.

### НАКАЗУЮ:

1. Надати дозвіл гр. Гаморі Артуру Олеговичу на розроблення проекту землеустрою щодо відведення земельної ділянки у власність, розташованої на території Маловисківського району Якимівської сільської ради (за межами населеного пункту).

Орієнтовний розмір земельної ділянки 1,5 га, у тому числі: 1,5 га – рілля, земель сільськогосподарського призначення державної власності, що перебувають в запасі, з цільовим призначенням - для ведення особистого селянського господарства (код класифікатора видів цільового призначення земель - 01.03).

2. Розроблений проект землеустрою щодо відведення земельної ділянки підлягає погодженню та затвердженню відповідно до вимог чинного законодавства.

3. Начальнику відділу Держгеокадастру у Маловисківському районі при наданні проекту землеустрою щодо відведення земельної ділянки забезпечити в установленому законодавством порядку:

3.1. розгляд проекту землеустрою щодо відведення земельної ділянки на предмет погодження;

3.2. реєстрацію земельної ділянки у Державному земельному кадастрі.

4. Гр. Гаморі Артуру Олеговичу подати на затвердження, розроблений та погоджений відповідно до вимог чинного законодавства, проект землеустрою щодо відведення земельної ділянки.

5. Контроль за виконанням цього наказу залишаю за собою.

В.о. начальника  
Головного управління

Рибак І.Ф.

11-191/14-16-СГ від 19.02.2016





ДЕРЖАВНА СЛУЖБА УКРАЇНИ З ПИТАНЬ ГЕОДЕЗІЇ, КАРТОГРАФІЇ ТА КАДАСТРУ  
Головне управління Держгеокадастру у Кіровоградській області  
вул. Тимірязєва, 84, м. Кіровоград, 25006, тел. (0522) 24-72-30, факс (0522) 24-29-47  
E-mail: Kirovograd\_gu@dazru.gov.ua Ідентифікаційний код 39767636

19.02.2016 11-195/14-16-СГ

**НАКАЗ**

**Про надання дозволу на  
розроблення документації  
із землеустрою**

Відповідно до статей 15-1, 116, 118, 121, 122 Земельного кодексу України, Закону України "Про особисте селянське господарство", Положення про Головне управління Держгеокадастру у Кіровоградській області, затвердженого Наказом Держгеокадастру України від 03.03.2015 за № 20, зареєстрованого у реєстрі 27.04.2015 за № 14441020000009862 та Швидкого А.Ю.

**НАКАЗУЮ:**

1. Надати дозвіл гр. Швидкому Артему Юрійовичу на розроблення проекту землеустрою щодо відведення земельної ділянки у власність, розташованої на території Вільшанського району Дорожинської сільської ради (за межами населеного пункту).

Орієнтовний розмір земельної ділянки 1,5000 га, у тому числі: 1,5000 га - рілля, земель сільськогосподарського призначення державної власності, що перебувають у запасі, з цільовим призначенням - для ведення особистого селянського господарства (код класифікатора видів цільового призначення земель - 01.03).

2. Розроблений проект землеустрою щодо відведення земельної ділянки підлягає погодженню та затвердженню відповідно до вимог чинного законодавства.

3. Відділу Держгеокадастру у Вільшанському районі при наданні проекту землеустрою щодо відведення земельної ділянки забезпечити в установленому законодавством порядку:

3.1. розгляд проекту землеустрою щодо відведення земельної ділянки на предмет погодження;

3.2. реєстрацію земельної ділянки у Державному земельному кадастрі.

4. Гр. Швидкому Артему Юрійовичу подати на затвердження, розроблений та погоджений відповідно до вимог чинного законодавства, проект землеустрою щодо відведення земельної ділянки.

5. Контроль за виконанням цього наказу залишаю за собою.

В.о. начальника  
Головного управління

Рибак І.Ф.

11-195/14-16-СГ від 19.02.2016





**ДЕРЖАВНА СЛУЖБА УКРАЇНИ З ПИТАНЬ ГЕОДЕЗІЇ, КАРТОГРАФІЇ ТА КАДАСТРУ**

**Головне управління Держгеокадастру у Кіровоградській області**

вул. Тимірязєва, 84, м. Кіровоград, 25006, тел. (0522) 24-72-30, факс (0522) 24-29-47

E-mail: Kirovograd\_gu@dazgu.gov.ua Ідентифікаційний код 39767636

19.02.2016 11-197/14-16-СГ

**НАКАЗ**

**Про надання дозволу на  
розроблення документації  
із землеустрою**

Відповідно до статей 15-1, 116, 118, 121, 122 Земельного кодексу України, Закону України "Про особисте селянське господарство", Положення про Головне управління Держгеокадастру у Кіровоградській області, затвердженого Наказом Держгеокадастру України від 03.03.2015 за № 20, зареєстрованого у реєстрі 27.04.2015 за № 14441020000009862 та заяви гр. Нагайченка П.С.

**НАКАЗУЮ:**

1. Надати дозвіл гр. Нагайченку Павлові Сергійовичу на розроблення проекту землеустрою щодо відведення земельної ділянки у власність, розташованої на території Лікарівської сільської ради Олександрійського району (за межами населеного пункту).

Орієнтовний розмір земельної ділянки 2,0000 га, у тому числі: 2,0000 га - рілля, земель сільськогосподарського призначення державної власності, що перебувають у резерві, з цільовим призначенням - для ведення особистого селянського господарства (код класифікатора видів цільового призначення земель - 01.03).

2. Розроблений проект землеустрою щодо відведення земельної ділянки підлягає погодженню та затвердженню відповідно до вимог чинного законодавства.

3. Начальнику управління Держгеокадастру в Олександрійському районі при наданні проекту землеустрою щодо відведення земельної ділянки забезпечити в установленому законодавством порядку:

3.1. розгляд проекту землеустрою щодо відведення земельної ділянки на предмет погодження;

3.2. реєстрацію земельної ділянки у Державному земельному кадастрі.

4. Гр. Нагайченку Павлові Сергійовичу подати на затвердження, розроблений та погоджений відповідно до вимог чинного законодавства, проект землеустрою щодо відведення земельної ділянки.

5. Контроль за виконанням цього наказу залишаю за собою.

В.о. начальника  
Головного управління

Рибак І.Ф.

11-197/14-16-СГ від 19.02.2016





1

**ДЕРЖАВНА СЛУЖБА УКРАЇНИ З ПИТАНЬ ГЕОДЕЗІЇ, КАРТОГРАФІЇ ТА КАДАСТРУ**  
**Головне управління Держгеокадастру у Кіровоградській області**  
вул. Тимірязєва, 84, м. Кіровоград, 25006, тел. (0522) 24-72-30, факс (0522) 24-29-47  
E-mail: Kirovograd\_gu@dazru.gov.ua Ідентифікаційний код 39767636

19.02.2016 11-199/14-16-СГ

**НАКАЗ**

**Про надання дозволу на  
розроблення документації  
із землеустрою**

Відповідно до статей 15-1, 116, 118, 121, 122 Земельного кодексу України, Закону України "Про особисте селянське господарство", Положення про Головне управління Держгеокадастру у Кіровоградській області, затвердженого Наказом Держгеокадастру України від 03.03.2015 за № 20, зареєстрованого у реєстрі 27.04.2015 за № 14441020000009862 та заяви гр. Гетьманця А.О.

**НАКАЗУЮ:**

1. Надати дозвіл гр. Гетьманцю Арсену Олеговичу на розроблення проекту землеустрою щодо відведення земельної ділянки у власність, розташованої на території Новопрзької селищної ради Олександрійського району (за межами населеного пункту).

Орієнтовний розмір земельної ділянки 2,0000 га, у тому числі: 2,0000 га - рілля, земель сільськогосподарського призначення державної власності, що перебувають у запасі, з цільовим призначенням - для ведення особистого селянського господарства (код класифікатора видів цільового призначення земель - 01.03). Відведення земельної ділянки 2,0000га здійснити за рахунок поділу раніше сформованої земельної ділянки з кадастровим номером 3520355400:02:000:9138 загальною площею 50,0000 га, що перебувають в запасі на території Новопрзької селищної ради.

2. Розроблений проект землеустрою щодо відведення земельної ділянки підлягає погодженню та затвердженню відповідно до вимог чинного законодавства.

3. Начальнику управління Держгеокадастру в Олександрійському районі при наданні проекту землеустрою щодо відведення земельної ділянки забезпечити в установленому законодавством порядку:

3.1. розгляд проекту землеустрою щодо відведення земельної ділянки на предмет погодження;

3.2. реєстрацію земельної ділянки у Державному земельному кадастрі.

4. Гр. Гетьманцю Арсену Олеговичу подати на затвердження, розроблений та погоджений відповідно до вимог чинного законодавства, проект землеустрою щодо відведення земельної ділянки.

5. Контроль за виконанням цього наказу залишаю за собою.

В.о. начальника  
Головного управління

Рибак І.Ф.

11-199/14-16-СГ від 19.02.2016







**ДЕРЖАВНА СЛУЖБА УКРАЇНИ З ПИТАНЬ ГЕОДЕЗІЇ, КАРТОГРАФІЇ ТА КАДАСТРУ**

**Головне управління Держгеокадастру у Кіровоградській області**

вул. Тимірязєва, 84, м. Кіровоград, 25006, тел. (0522) 24-72-30, факс (0522) 24-29-47

E-mail: Kirovograd\_gu@dazru.gov.ua Ідентифікаційний код 39767636

19.02.2016 11-201/14-16-СГ

**НАКАЗ**

**Про надання дозволу на  
розроблення документації  
із землеустрою**

Відповідно до статей 15-1, 116, 118, 121, 122 Земельного кодексу України, Закону України "Про особисте селянське господарство", Положення про Головне управління Держгеокадастру у Кіровоградській області, затвердженого Наказом Держгеокадастру України від 03.03.2015 за № 20, зареєстрованого у реєстрі 27.04.2015 за № 14441020000009862 та заяви гр. Груші Р.В.

**НАКАЗУЮ:**

1. Надати дозвіл гр. Груші Роману Вікторовичу на розроблення проекту землеустрою щодо відведення земельної ділянки у власність, розташованої на території Долинської сільської ради Олександрійського району (за межами населеного пункту).

Орієнтовний розмір земельної ділянки 2,0000 га, у тому числі: 2,0000 га - рілля, земель сільськогосподарського призначення державної власності, що перебувають у резерві, з цільовим призначенням - для ведення особистого селянського господарства (код класифікатора видів цільового призначення земель - 01.03). Відведення земельної ділянки 2,0000 га здійснити за рахунок поділу раніше сформованої земельної ділянки з кадастровим номером 3520382900:02:004:9006 загальною площею 65,00 га, що перебувають у резерві на території Долинської сільської ради.

2. Розроблений проект землеустрою щодо відведення земельної ділянки підлягає погодженню та затвердженню відповідно до вимог чинного законодавства.

3. Начальнику управління Держгеокадастру в Олександрійському районі при наданні проекту землеустрою щодо відведення земельної ділянки забезпечити в установленому законодавством порядку:

3.1. розгляд проекту землеустрою щодо відведення земельної ділянки на предмет погодження;

3.2. реєстрацію земельної ділянки у Державному земельному кадастрі.


4. Гр. Груші Роману Вікторовичу подати на затвердження, розроблений та погоджений відповідно до вимог чинного законодавства, проект землеустрою щодо відведення земельної ділянки.

5. Контроль за виконанням цього наказу залишаю за собою.

В.о. начальника  
Головного управління

Рибак І.Ф.

11-201/14-16-СГ від 19.02.2016





**ДЕРЖАВНА СЛУЖБА УКРАЇНИ З ПИТАНЬ ГЕОДЕЗІЇ, КАРТОГРАФІЇ ТА КАДАСТРУ**  
**Головне управління Держгеокадастру у Кіровоградській області**  
вул. Тимірязєва, 84, м. Кіровоград, 25006, тел. (0522) 24-72-30, факс (0522) 24-29-47  
E-mail: Kirovograd\_gu@dazru.gov.ua Ідентифікаційний код 39767636

19.02.2016 11-202/14-16-СГ

**НАКАЗ**

**Про надання дозволу на  
розроблення документації  
із землеустрою**

Відповідно до статей 15-1, 116, 118, 121, 122 Земельного кодексу України, Закону України "Про особисте селянське господарство", Положення про Головне управління Держгеокадастру у Кіровоградській області, затвердженого Наказом Держгеокадастру України від 03.03.2015 за № 20, зареєстрованого у реєстрі 27.04.2015 за № 14441020000009862 та заяви гр. Аббасова Т.Т.

**НАКАЗУЮ:**

1. Надати дозвіл гр. Аббасову Тофігу Тофіговичу на розроблення проекту землеустрою щодо відведення земельної ділянки у власність, розташованої на території Косівської сільської ради Олександрійського району (за межами населеного пункту).

Орієнтовний розмір земельної ділянки 2,0000 га, у тому числі: 2,0000 га - рілля, земель сільськогосподарського призначення державної власності, що перебувають у резерві, з цільовим призначенням - для ведення особистого селянського господарства (код класифікатора видів цільового призначення земель - 01.03). Відведення земельної ділянки 2,0000 га здійснити за рахунок поділу раніше сформованої земельної ділянки з кадастровим номером 3520384100:02:000:9041 загальною площею 17,8508 га, що перебувають у резерві на території Косівської сільської ради.

2. Розроблений проект землеустрою щодо відведення земельної ділянки підлягає погодженню та затвердженню відповідно до вимог чинного законодавства.

3. Начальнику управління Держгеокадастру в Олександрійському районі при наданні проекту землеустрою щодо відведення земельної ділянки забезпечити в установленому законодавством порядку:

3.1. розгляд проекту землеустрою щодо відведення земельної ділянки на предмет погодження;

3.2. реєстрацію земельної ділянки у Державному земельному кадастрі.

4. Гр. Аббасову Тофігу Тофіговичу подати на затвердження, розроблений та погоджений відповідно до вимог чинного законодавства, проект землеустрою щодо відведення земельної ділянки.

5. Контроль за виконанням цього наказу залишаю за собою.

В.о. начальника  
Головного управління

Рибак І.Ф.

11-202/14-16-СГ від 19.02.2016





**ДЕРЖАВНА СЛУЖБА УКРАЇНИ З ПИТАНЬ ГЕОДЕЗІЇ, КАРТОГРАФІЇ ТА КАДАСТРУ**  
**Головне управління Держгеокадастру у Кіровоградській області**  
вул. Тимірязєва, 84, м. Кіровоград, 25006, тел. (0522) 24-72-30, факс (0522) 24-29-47  
E-mail: Kirovograd\_gu@dazru.gov.ua Ідентифікаційний код 39767636

19.02.2016 11-203/14-16-СГ **НАКАЗ**

**Про надання дозволу на  
розроблення документації  
із землеустрою**

Відповідно до статей 15-1, 116, 118, 121, 122 Земельного кодексу України, Закону України "Про особисте селянське господарство", Положення про Головне управління Держгеокадастру у Кіровоградській області, затвердженого Наказом Держгеокадастру України від 03.03.2015 за № 20, зареєстрованого у реєстрі 27.04.2015 за № 14441020000009862 та заяви гр. Шаповалова А.С.

**НАКАЗУЮ:**

1. Надати дозвіл гр. Шаповалову Артему Сергійовичу на розроблення проекту землеустрою щодо відведення земельної ділянки у власність, розташованої на території Долинської сільської ради Олександрійського району (за межами населеного пункту).

Орієнтовний розмір земельної ділянки 2,0000 га, у тому числі: 2,0000 га - рілля, земель сільськогосподарського призначення державної власності, що перебувають у резерві, з цільовим призначенням - для ведення особистого селянського господарства (код класифікатора видів цільового призначення земель - 01.03). Відведення земельної ділянки 2,0000 га здійснити за рахунок поділу раніше сформованої земельної ділянки з кадастровим номером 3520382900:02:004:9006 загальною площею 65,00 га, що перебувають у резерві на території Долинської сільської ради.

2. Розроблений проект землеустрою щодо відведення земельної ділянки підлягає погодженню та затвердженню відповідно до вимог чинного законодавства.

3. Начальнику управління Держгеокадастру в Олександрійському районі при наданні проекту землеустрою щодо відведення земельної ділянки забезпечити в установленому законодавством порядку:

3.1. розгляд проекту землеустрою щодо відведення земельної ділянки на предмет погодження;

3.2. реєстрацію земельної ділянки у Державному земельному кадастрі.


4. Гр. Шаповалову Артему Сергійовичу подати на затвердження, розроблений та погоджений відповідно до вимог чинного законодавства, проект землеустрою щодо відведення земельної ділянки.

5. Контроль за виконанням цього наказу залишаю за собою.

В.о. начальника  
Головного управління

Рибак І.Ф.

11-203/14-16-СГ від 19.02.2016





ДЕРЖАВНА СЛУЖБА УКРАЇНИ З ПИТАНЬ ГЕОДЕЗІЇ, КАРТОГРАФІЇ ТА  
КАДАСТРУ

Головне управління Держгеокадастру у Кіровоградській області

вул. Академіка Корольова, 26, м. Кіровоград, 25030, тел. (0522) 34-61-44, факс 34-61-39

E-mail: Kirovohrad@land.gov.ua Код ЄДРПОУ 39767636

~~19.02.2016 11-206/14-16-СГ~~

## НАКАЗ

### Про надання дозволу на розроблення документації із землеустрою

Відповідно до статей 15-1, 116, 118, 121, 122 Земельного кодексу України, Закону України "Про особисте селянське господарство", Положення про Головне управління Держгеокадастру у Кіровоградській області, затвердженого Наказом Держгеокадастру України від 03.03.2015 року № 20 зареєстрованого в реєстрі від 27.04.2015 року № 14441020000009862 та заяви гр. Плітка П.І.

### НАКАЗУЮ:

1. Надати дозвіл гр. Плітку Павлу Івановичу на розроблення проекту землеустрою щодо відведення земельної ділянки у власність, розташованої на території Кіровоградського району Миколаївської сільської ради.

Орієнтовний розмір земельної ділянки 1.5241 га, у тому числі: 1.5241 га – багаторічні насадження, земель сільськогосподарського призначення державної власності, що перебувають у запасі, з цільовим призначенням - для ведення особистого селянського господарства (код класифікатора видів цільового призначення земель - 01.03). Відведення земельної ділянки площею 1.5241 га здійснити за рахунок поділу раніше сформованої земельної ділянки з кадастровим номером 3522585000:02:000:2310 загальною площею 22.8618 га, що перебуває у запасі на території Миколаївської сільської ради.

2. Розроблений проект землеустрою щодо відведення земельної ділянки підлягає погодженню та затвердженню відповідно до вимог чинного законодавства.

3. Управлінню Держгеокадастру у Кіровоградському районі при наданні проекту землеустрою щодо відведення земельної ділянки забезпечити в установленому законодавством порядку:

3.1. розгляд проекту землеустрою щодо відведення земельної ділянки на предмет погодження;

3.2. реєстрацію земельної ділянки у Державному земельному кадастрі.

4. Гр. Плітку Павлу Івановичу подати на затвердження, розроблений та погоджений відповідно до вимог чинного законодавства, проект землеустрою щодо відведення земельної ділянки.

5. Контроль за виконанням цього наказу залишаю за собою.

В.о. начальника  
Головного управління

Рибак І.Ф.

11-206/14-16-СГ від 19.02.2016





**ДЕРЖАВНА СЛУЖБА УКРАЇНИ З ПИТАНЬ ГЕОДЕЗІЇ, КАРТОГРАФІЇ ТА КАДАСТРУ**

**Головне управління Держгеокадастру у Кіровоградській області**

вул. Тимірязєва, 84, м. Кіровоград, 25006, тел. (0522) 24-72-30, факс (0522) 24-29-47

E-mail: Kirovograd\_gu@dazru.gov.ua Ідентифікаційний код 39767636

**19.02.2016 11-209/14-16-СГ НАКАЗ**

**Про надання дозволу на  
розроблення документації  
із землеустрою**

Відповідно до статей 15-1, 116, 118, 121, 122 Земельного кодексу України, Закону України "Про особисте селянське господарство", Положення про Головне управління Держгеокадастру у Кіровоградській області, затвердженого Наказом Держгеокадастру України від 03.03.2015 року № 20, зареєстрованого у реєстрі від 27.04.2015 року № 14441020000009862 та заяви гр. Куроп'ятника А.І.

**НАКАЗУЮ:**

1. Надати дозвіл гр. Куроп'ятнику Андрію Ігоровичу на розроблення проекту землеустрою щодо відведення земельної ділянки у власність, розташованої на території Олександрівського району Соснівської сільської ради (за межами населеного пункту).

Орієнтовний розмір земельної ділянки 1,935 га, у тому числі: 1,935 га - ріллі, земель сільськогосподарського призначення державної власності, що перебувають у резерві, з цільовим призначенням - для ведення особистого селянського господарства (код класифікації видів цільового призначення земель - 01.03). Відведення земельної ділянки площею 1,935 га здійснити за рахунок раніше сформованої земельної ділянки з кадастровим номером 3520586500:02:000:9009 загальною площею 38,7033 га, що перебувають у резервному фонді на території Соснівської сільської ради.

2. Розроблений проект з'ємлеустрою щодо відведення земельної ділянки підлягає погодженню та затвердженню відповідно до вимог чинного законодавства.

3. Начальнику Відділу Держгеокадастру в Олександрівському районі при наданні проекту землеустрою щодо відведення земельної ділянки забезпечити у встановленому законодавством порядку:

3.1. розгляд проекту землеустрою щодо відведення земельної ділянки на предмет погодження;

3.2. реєстрацію земельної ділянки у Державному земельному кадастрі.

4. Гр. Куроп'ятнику Андрію Ігоровичу подати на затвердження, розроблений та погоджений відповідно до вимог чинного законодавства, проект землеустрою щодо відведення земельної ділянки.

5. Контроль за виконанням цього наказу залишаю за собою.

**В.о. начальника**  
**Головного управління**

**Рибак І.Ф.**

11-209/14-16-СГ від 19.02.2016





**ДЕРЖАВНА СЛУЖБА УКРАЇНИ З ПИТАНЬ ГЕОДЕЗІЇ, КАРТОГРАФІЇ ТА КАДАСТРУ**

**Головне управління Держгеокадастру у Кіровоградській області**

вул. Тимірязєва, 84, м. Кіровоград, 25006, тел. (0522) 24-72-30, факс (0522) 24-29-47

E-mail: Kirovograd\_gu@dazru.gov.ua Ідентифікаційний код 39767636

19.02.2016 11-215/14-16-СГ **НАКАЗ**

**Про надання дозволу на  
розроблення документації  
із землеустрою**

Відповідно до статей 15-1, 116, 118, 121, 122 Земельного кодексу України, Закону України "Про особисте селянське господарство", Положення про Головне управління Держгеокадастру у Кіровоградській області, затвердженого Наказом Держгеокадастру України від 03.03.2015 року № 20, зареєстрованого у реєстрі від 27.04.2015 року № 14441020000009862 та заяви гр.Осадчого О.С.

**НАКАЗУЮ:**

1. Надати дозвіл гр. Осадчому Олександрю Сергійовичу на розроблення проекту землеустрою щодо відведення земельної ділянки у власність, розташованої на території Олександрівського району Соснівської сільської ради (за межами населеного пункту).

Орієнтовний розмір земельної ділянки 1,935 га, у тому числі: 1,935 га - ріллі, земель сільськогосподарського призначення державної власності, що перебувають у резерві, з цільовим призначенням - для ведення особистого селянського господарства (код класифікації видів цільового призначення земель - 01.03). Відведення земельної ділянки площею 1,935 га здійснити за рахунок раніше сформованої земельної ділянки з кадастровим номером 3520586500:02:000:9009 загальною площею 38,7033 га, що перебувають у резервному фонді на території Соснівської сільської ради.

2. Розроблений проект землеустрою щодо відведення земельної ділянки підлягає погодженню та затвердженню відповідно до вимог чинного законодавства.

3. Начальнику Відділу Держгеокадастру в Олександрівському районі при наданні проекту землеустрою щодо відведення земельної ділянки забезпечити в установленому законодавством порядку:

3.1. розгляд проекту землеустрою щодо відведення земельної ділянки на предмет погодження;

3.2. реєстрацію земельної ділянки у Державному земельному кадастрі.

4. Гр. Осадчому Олександрю Сергійовичу подати на затвердження, розроблений та погоджений відповідно до вимог чинного законодавства, проект землеустрою щодо відведення земельної ділянки.

5. Контроль за виконанням цього наказу залишаю за собою.

В.о. начальника  
Головного управління

11-215/14-16-СГ від 19.02.2016

Рибак І.Ф.







ДЕРЖАВНА СЛУЖБА УКРАЇНИ З ПИТАНЬ ГЕОДЕЗІЇ, КАРТОГРАФІЇ ТА КАДАСТРУ

Головне управління Держгеокадастру у Кіровоградській області

вул. Тимірязєва, 84, м. Кіровоград, 25006, тел. (0522) 24-72-30, факс (0522) 24-29-47

E-mail: Kirovograd\_gu@dazru.gov.ua Ідентифікаційний код 39767636

19.02.2016 11-217/14-16-СГ **НАКАЗ**

**Про надання дозволу на  
розроблення документації  
із землеустрою**

Відповідно до статей 15-1, 116, 118, 121, 122 Земельного кодексу України, Закону України "Про особисте селянське господарство", Положення про Головне управління Держгеокадастру у Кіровоградській області, затвердженого Наказом Держгеокадастру України від 03.03.2015 року № 20, зареєстрованого у реєстрі від 27.04.2015 року № 14441020000009862 та заяви гр.Скрипніченка С.І.

**НАКАЗУЮ:**

1. Надати дозвіл гр. Скрипніченку Сергію Івановичу на розроблення проекту землеустрою щодо відведення земельної ділянки у власність, розташованої на території Олександрівського району Соснівської сільської ради (за межами населеного пункту).

Орієнтовний розмір земельної ділянки 1,935 га; у тому числі: 1,935 га - ріллі, земель сільськогосподарського призначення державної власності, що перебувають у резерві, з цільовим призначенням - для ведення особистого селянського господарства (код класифікації видів цільового призначення земель - 01.03). Відведення земельної ділянки площею 1,935 га здійснити за рахунок раніше сформованої земельної ділянки з кадастровим номером 3520586500:02:000:9009 загальною площею 38,7033 га, що перебувають у резервному фонді на території Соснівської сільської ради.

2. Розроблений проект землеустрою щодо відведення земельної ділянки підлягає погодженню та затвердженню відповідно до вимог чинного законодавства.

3. Начальнику Відділу Держгеокадастру в Олександрівському районі при наданні проекту землеустрою щодо відведення земельної ділянки забезпечити в установленому законодавством порядку:

3.1. розгляд проекту землеустрою щодо відведення земельної ділянки на предмет погодження;

3.2. реєстрацію земельної ділянки у Державному земельному кадастрі.

4. Гр. Скрипніченку Сергію Івановичу подати на затвердження, розроблений та погоджений відповідно до вимог чинного законодавства, проект землеустрою щодо відведення земельної ділянки.

5. Контроль за виконанням цього наказу залишаю за собою.

В.о. начальника  
Головного управління

Рибак І.Ф.

11-217/14-16-СГ від 19.02.2016





**ДЕРЖАВНА СЛУЖБА УКРАЇНИ З ПИТАНЬ ГЕОДЕЗІЇ, КАРТОГРАФІЇ ТА КАДАСТРУ**

**Головне управління Держгеокадастру у Кіровоградській області**

вул. Тимірязєва, 84, м. Кіровоград, 25006, тел. (0522) 24-72-30, факс (0522) 24-29-47

E-mail: Kirovograd\_gu@dazru.gov.ua Ідентифікаційний код 39767636

19.02.2016 11-221/14-16-СГ **НАКАЗ**

**Про надання дозволу на  
розроблення документації  
із землеустрою**

Відповідно до статей 15-1, 116, 118, 121, 122 Земельного кодексу України, Закону України "Про особисте селянське господарство", Положення про Головне управління Держгеокадастру у Кіровоградській області, затвердженого Наказом Держгеокадастру України від 03.03.2015 року № 20, зареєстрованого у реєстрі від 27.04.2015 року № 14441020000009862 та заяви гр.Гризоглазова Б.М.

**НАКАЗУЮ:**

1. Надати дозвіл гр. Гризоглазову Богдану Максимовичу на розроблення проекту землеустрою щодо відведення земельної ділянки у власність, розташованої на території Олександрівського району Соснівської сільської ради (за межами населеного пункту).

Орієнтовний розмір земельної ділянки 1,935 га, у тому числі: 1,935 га - ріллі, земель сільськогосподарського призначення державної власності, що перебувають у резерві, з цільовим призначенням - для ведення особистого селянського господарства (код класифікації видів цільового призначення земель - 01.03). Відведення земельної ділянки площею 1,935 га здійснити за рахунок раніше сформованої земельної ділянки з кадастровим номером 3520586500:02:000:9009 загальною площею 38,7033 га, що перебувають у резервному фонді на території Соснівської сільської ради.

2. Розроблений проєкт землеустрою щодо відведення земельної ділянки підлягає погодженню та затвердженню відповідно до вимог чинного законодавства.

3. Начальнику Відділу Держгеокадастру в Олександрівському районі при наданні проекту землеустрою щодо відведення земельної ділянки забезпечити в установленому законодавством порядку:

3.1. розгляд проекту землеустрою щодо відведення земельної ділянки на предмет погодження;

3.2. реєстрацію земельної ділянки у Державному земельному кадастрі.

4. Гр. Гризоглазову Богдану Максимовичу подати на затвердження, розроблений та погоджений відповідно до вимог чинного законодавства, проєкт землеустрою щодо відведення земельної ділянки.

5. Контроль за виконанням цього наказу залишаю за собою.

В.о. начальника  
Головного управління

Рибак І.Ф.

11-221/14-16-СГ від 19.02.2016





**ДЕРЖАВНА СЛУЖБА УКРАЇНИ З ПИТАНЬ ГЕОДЕЗІЇ, КАРТОГРАФІЇ ТА КАДАСТРУ**  
**Головне управління Держгеокадастру у Кіровоградській області**  
вул. Тимірязєва, 84, м. Кіровоград, 25006, тел. (0522) 24-72-30, факс (0522) 24-29-47  
E-mail: Kirovograd\_gu@dazru.gov.ua Ідентифікаційний код 39767636

19.02.2016 11-226/14-16-СНАКАЗ

**Про надання дозволу на  
розроблення документації  
із землеустрою**

Відповідно до статей 15-1, 116, 118, 121, 122 Земельного кодексу України, Закону України "Про особисте селянське господарство", Положення про Головне управління Держгеокадастру у Кіровоградській області, затвердженого Наказом Держгеокадастру України від 03.03.2015 року № 20, зареєстрованого у реєстрі від 27.04.2015 року № 14441020000009862 та заяви гр. Куценка Д.А.

**НАКАЗУЮ:**

1. Надати дозвіл гр. Куценку Дмитру Андрійовичу на розроблення проекту землеустрою щодо відведення земельної ділянки у власність, розташованої на території Олександрівського району Соснівської сільської ради (за межами населеного пункту).

Орієнтовний розмір земельної ділянки 1,935 га, у тому числі: 1,935 га - ріллі, земель сільськогосподарського призначення державної власності, що перебувають у резерві, з цільовим призначенням - для ведення особистого селянського господарства (код класифікації видів цільового призначення земель - 01.03). Відведення земельної ділянки площею 1,935 га здійснити за рахунок раніше сформованої земельної ділянки з кадастровим номером 3520586500:02:000:9009 загальною площею 38,7033 га, що перебувають у резервному фонді на території Соснівської сільської ради.

2. Розроблений проект землеустрою щодо відведення земельної ділянки підлягає погодженню та затвердженню відповідно до вимог чинного законодавства.

3. Начальнику Відділу Держгеокадастру в Олександрівському районі при наданні проекту землеустрою щодо відведення земельної ділянки забезпечити в установленому законодавством порядку:

3.1. розгляд проекту землеустрою щодо відведення земельної ділянки на предмет погодження;

3.2. реєстрацію земельної ділянки у Державному земельному кадастрі.

4. Гр. Куценку Дмитру Андрійовичу подати на затвердження, розроблений та погоджений відповідно до вимог чинного законодавства, проект землеустрою щодо відведення земельної ділянки.

5. Контроль за виконанням цього наказу залишаю за собою.

**В.о. начальника**  
**Головного управління**

**Рибак І.Ф.**

11-226/14-16-СГ від 19.02.2016





ДЕРЖАВНА СЛУЖБА УКРАЇНИ З ПИТАНЬ ГЕОДЕЗІЇ, КАРТОГРАФІЇ ТА КАДАСТРУ

Головне управління Держгеокадастру у Кіровоградській області

вул. Тимірязєва, 84, м. Кіровоград, 25006, тел. (0522) 24-72-30, факс (0522) 24-29-47

E-mail: Kirovograd\_gu@dazru.gov.ua Ідентифікаційний код 39767636

19.02.2016 11-231/14-16-СГ **НАКАЗ**

**Про надання дозволу на  
розроблення документації  
із землеустрою**

Відповідно до статей 15-1, 116, 118, 121, 122 Земельного кодексу України, Закону України "Про особисте селянське господарство", Положення про Головне управління Держгеокадастру у Кіровоградській області, затвердженого Наказом Держгеокадастру України від 03.03.2015 за № 20, зареєстрованого у реєстрі 27.04.2015 за № 14441020000009862 та заяви гр. Нечепоренка В.І.

**НАКАЗУЮ:**

1. Надати дозвіл гр. Нечепоренку Віктору Івановичу на розроблення проекту землеустрою щодо відведення земельної ділянки у власність, розташованої на території Войнівської сільської ради Олександрійського району (за межами населеного пункту).

Орієнтовний розмір земельної ділянки 2,0000 га, у тому числі: 2,0000 га - рілля, земель сільськогосподарського призначення державної власності, що перебувають у запасі, з цільовим призначенням - для ведення особистого селянського господарства (код класифікатора видів цільового призначення земель - 01.03). Відведення земельної ділянки 2,0000 га здійснити за рахунок поділу раніше сформованої земельної ділянки з кадастровим номером 3520381800:02:000:9101 загальною площею 30,0023 га, що перебувають в запасі на території Войнівської сільської ради.

2. Розроблений проект землеустрою щодо відведення земельної ділянки підлягає погодженню та затвердженню відповідно до вимог чинного законодавства.

3. Начальнику управління Держгеокадастру в Олександрійському районі при наданні проекту землеустрою щодо відведення земельної ділянки забезпечити в установленому законодавством порядку:

3.1. розгляд проекту землеустрою щодо відведення земельної ділянки на предмет погодження;

3.2. реєстрацію земельної ділянки у Державному земельному кадастрі.

4. Гр. Нечепоренку Віктору Івановичу подати на затвердження, розроблений та погоджений відповідно до вимог чинного законодавства, проект землеустрою щодо відведення земельної ділянки.

5. Контроль за виконанням цього наказу залишаю за собою.

В.о. начальника  
Головного управління

Рибак І.Ф.

11-231/14-16-СГ від 19.02.2016





**ДЕРЖАВНА СЛУЖБА УКРАЇНИ З ПИТАНЬ ГЕОДЕЗІЇ, КАРТОГРАФІЇ ТА КАДАСТРУ**  
**Головне управління Держгеокадастру у Кіровоградській області**  
вул. Тимірязєва, 84, м. Кіровоград, 25006, тел. (0522) 24-72-30, факс (0522) 24-29-47  
E-mail: Kirovograd\_gu@dazru.gov.ua Ідентифікаційний код 39767636

19.02.2016 11-234/14-16-СГ

**НАКАЗ**

**Про надання дозволу на  
розроблення документації  
із землеустрою**

Відповідно до статей 15-1, 116, 118, 121, 122 Земельного кодексу України, Закону України "Про особисте селянське господарство", Положення про Головне управління Держгеокадастру у Кіровоградській області, затвердженого Наказом Держгеокадастру України від 03.03.2015 за № 20, зареєстрованого у реєстрі 27.04.2015 за № 14441020000009862 та заяви гр. Грищенка А. О.

**НАКАЗУЮ:**

1. Надати дозвіл гр. Грищенку Антону Олексійовичу на розроблення проекту землеустрою щодо відведення земельної ділянки у власність, розташованої на території Войнівської сільської ради Олександрійського району (за межами населеного пункту).

Орієнтовний розмір земельної ділянки 2,0000 га, у тому числі: 2,0000 га - рілля, земель сільськогосподарського призначення державної власності, що перебувають у запасі, з цільовим призначенням - для ведення особистого селянського господарства (код класифікатора видів цільового призначення земель - 01.03). Відведення земельної ділянки 2,0000 га здійснити за рахунок поділу раніше сформованої земельної ділянки з кадастровим номером 3520381800:02:000:9101 загальною площею 30,0023 га, що перебувають в запасі на території Войнівської сільської ради.

2. Розроблений проект землеустрою щодо відведення земельної ділянки підлягає погодженню та затвердженню відповідно до вимог чинного законодавства.

3. Начальнику управління Держгеокадастру в Олександрійському районі при наданні проекту землеустрою щодо відведення земельної ділянки забезпечити в установленому законодавством порядку:

3.1. розгляд проекту землеустрою щодо відведення земельної ділянки на предмет погодження;

3.2. реєстрацію земельної ділянки у Державному земельному кадастрі.

4. Гр. Грищенку Антону Олексійовичу подати на затвердження, розроблений та погоджений відповідно до вимог чинного законодавства, проект землеустрою щодо відведення земельної ділянки.

5. Контроль за виконанням цього наказу залишаю за собою.

В.о. начальника  
Головного управління

Рибак І.Ф.

11-234/14-16-СГ від 19.02.2016







**ДЕРЖАВНА СЛУЖБА УКРАЇНИ З ПИТАНЬ ГЕОДЕЗІЇ, КАРТОГРАФІЇ ТА КАДАСТРУ**

**Головне управління Держгеокадастру у Кіровоградській області**

вул. Тимірязєва, 84, м. Кіровоград, 25006, тел. (0522) 24-72-30, факс (0522) 24-29-47

E-mail: Kirovograd\_gu@dazru.gov.ua Ідентифікаційний код 39767636

19.02.2016 11-236/14-16-СГ **НАКАЗ**

**Про надання дозволу на  
розроблення документації  
із землеустрою**

Відповідно до статей 15-1, 116, 118, 121, 122 Земельного кодексу України, Закону України "Про особисте селянське господарство", Положення про Головне управління Держгеокадастру у Кіровоградській області, затвердженого Наказом Держгеокадастру України від 03.03.2015 за № 20, зареєстрованого у реєстрі 27.04.2015 за № 14441020000009862 та заяви гр. Кулика І.М.

**НАКАЗУЮ:**

1. Надати дозвіл гр. Кулику Івану Михайловичу на розроблення проекту землеустрою щодо відведення земельної ділянки у власність, розташованої на території Войнівської сільської ради Олександрійського району (за межами населеного пункту).

Орієнтовний розмір земельної ділянки 2,0000 га, у тому числі: 2,0000 га - рілля, земель сільськогосподарського призначення державної власності, що перебувають у запасі, з цільовим призначенням - для ведення особистого селянського господарства (код класифікатора видів цільового призначення земель - 01.03). Відведення земельної ділянки 2,0000 га здійснити за рахунок поділу раніше сформованої земельної ділянки з кадастровим номером 3520381800:02:000:9101 загальною площею 30,0023 га, що перебувають в запасі на території Войнівської сільської ради.

2. Розроблений проект землеустрою щодо відведення земельної ділянки підлягає погодженню та затвердженню відповідно до вимог чинного законодавства.

3. Начальнику управління Держгеокадастру в Олександрійському районі при наданні проекту землеустрою щодо відведення земельної ділянки забезпечити в установленому законодавством порядку:

3.1. розгляд проекту землеустрою щодо відведення земельної ділянки на предмет погодження;

3.2. реєстрацію земельної ділянки у Державному земельному кадастрі.

4. Гр. Кулику Івану Михайловичу подати на затвердження, розроблений та погоджений відповідно до вимог чинного законодавства, проект землеустрою щодо відведення земельної ділянки.

5. Контроль за виконанням цього наказу залишаю за собою.

В.о. начальника  
Головного управління

Рибак І.Ф.

11-236/14-16-СГ від 19.02.2016





**ДЕРЖАВНА СЛУЖБА УКРАЇНИ З ПИТАНЬ ГЕОДЕЗІЇ, КАРТОГРАФІЇ ТА КАДАСТРУ**

**Головне управління Держгеокадастру у Кіровоградській області**

вул. Тимірязєва, 84, м. Кіровоград, 25006, тел. (0522) 24-72-30, факс (0522) 24-29-47

E-mail: Kirovograd\_gu@dazgu.gov.ua Ідентифікаційний код 39767636

19.02.2016 11-239/14-16-СГ **НАКАЗ**

**Про надання дозволу на  
розроблення документації  
із землеустрою**

Відповідно до статей 15-1, 116, 118, 121, 122 Земельного кодексу України, Закону України "Про особисте селянське господарство", Положення про Головне управління Держгеокадастру у Кіровоградській області, затвердженого Наказом Держгеокадастру України від 03.03.2015 року № 20; зареєстрованого у реєстрі від 27.04.2015 року № 14441020000009862 та заяви дружини  
гр. Степанок О.В.

**НАКАЗУЮ:**

1. Надати дозвіл гр. Степанок Олені Валентинівні на розроблення проекту землеустрою щодо відведення земельної ділянки у власність, розташованої на території Олександрівського району Соснівської сільської ради (за межами населеного пункту).

Орієнтовний розмір земельної ділянки 1,935 га, у тому числі: 1,935 га - ріллі, земель сільськогосподарського призначення державної власності, що перебувають у резерві, з цільовим призначенням - для ведення особистого селянського господарства (код класифікації видів цільового призначення земель - 01.03). Відведення земельної ділянки площею 1,935 га здійснити за рахунок раніше сформованої земельної ділянки з кадастровим номером 3520586500:02:000:9009 загальною площею 38,7033 га, що перебувають у резервному фонді на території Соснівської сільської ради.

2. Розроблений проект землеустрою щодо відведення земельної ділянки підлягає погодженню та затвердженню відповідно до вимог чинного законодавства.

3. Начальнику Відділу Держгеокадастру в Олександрівському районі при наданні проекту землеустрою щодо відведення земельної ділянки забезпечити в установленому законодавством порядку:

3.1. розгляд проекту землеустрою щодо відведення земельної ділянки на предмет погодження;

3.2. реєстрацію земельної ділянки у Державному земельному кадастрі.

4. Гр. Степанок Олені Валентинівні подати на затвердження, розроблений та погоджений відповідно до вимог чинного законодавства, проект землеустрою щодо відведення земельної ділянки.

5. Контроль за виконанням цього наказу залишаю за собою.

В.о. начальника  
Головного управління

Рибак І.Ф.

11-239/14-16-СГ від 19.02.2016





**ДЕРЖАВНА СЛУЖБА УКРАЇНИ З ПИТАНЬ ГЕОДЕЗІЇ, КАРТОГРАФІЇ ТА КАДАСТРУ**

**Головне управління Держгеокадастру у Кіровоградській області**

вул. Тимірязєва, 84, м. Кіровоград, 25006, тел. (0522) 24-72-30, факс (0522) 24-29-47

E-mail: Kirovograd\_gu@dazru.gov.ua Ідентифікаційний код 39767636

19.02.2016 11-242/14-16-СГ **НАКАЗ**

**Про надання дозволу на  
розроблення документації  
із землеустрою**

Відповідно до статей 15-1, 116, 118, 121, 122 Земельного кодексу України, Закону України "Про особисте селянське господарство", Положення про Головне управління Держгеокадастру у Кіровоградській області, затвердженого Наказом Держгеокадастру України від 03.03.2015 року № 20, зареєстрованого у реєстрі від 27.04.2015 року № 14441020000009862 та заяви гр.Шуміхіна Д.Б.

**НАКАЗУЮ:**

1. Надати дозвіл гр. Шуміхіну Дмитру Борисовичу на розроблення проекту землеустрою щодо відведення земельної ділянки у власність, розташованої на території Олександрівського району Соснівської сільської ради (за межами населеного пункту).

Орієнтовний розмір земельної ділянки 1,935 га, у тому числі: 1,935 га - ріллі, земель сільськогосподарського призначення державної власності, що перебувають у резерві, з цільовим призначенням - для ведення особистого селянського господарства (код класифікації видів цільового призначення земель - 01.03). Відведення земельної ділянки площею 1,935 га здійснити за рахунок раніше сформованої земельної ділянки з кадастровим номером 3520586500:02:000:9009 загальною площею 38,7033 га, що перебувають у резервному фонді на території Соснівської сільської ради.

2. Розроблений проєкт землеустрою щодо відведення земельної ділянки підлягає погодженню та затвердженню відповідно до вимог чинного законодавства.

3. Начальнику Відділу Держгеокадастру в Олександрівському районі при наданні проекту землеустрою щодо відведення земельної ділянки забезпечити у встановленому законодавством порядку:

3.1. розгляд проекту землеустрою щодо відведення земельної ділянки на предмет погодження;

3.2. реєстрацію земельної ділянки у Державному земельному кадастрі.

4. Гр. Шуміхіну Дмитру Борисовичу подати на затвердження, розроблений та погоджений відповідно до вимог чинного законодавства, проєкт землеустрою щодо відведення земельної ділянки.

5. Контроль за виконанням цього наказу залишаю за собою.

В.о. начальника  
Головного управління

Рибак І.Ф.

11-242/14-16-СГ від 19.02.2016





ДЕРЖАВНА СЛУЖБА УКРАЇНИ З ПИТАНЬ ГЕОДЕЗІЇ, КАРТОГРАФІЇ ТА КАДАСТРУ,

Головне управління Держгеокадастру у Кіровоградській області

вул. Тимірязєва, 84, м. Кіровоград, 25006, тел. (0522) 24-72-30, факс (0522) 24-29-47

E-mail: Kirovograd\_gu@dazru.gov.ua Ідентифікаційний код 39767636

19.02.2016 11-245/14-16-СГ **НАКАЗ**

**Про надання дозволу на  
розроблення документації  
із землеустрою**

Відповідно до статей 15-1, 116, 118, 121, 122 Земельного кодексу України, Закону України "Про особисте селянське господарство", Положення про Головне управління Держгеокадастру у Кіровоградській області, затвердженого Наказом Держгеокадастру України від 03.03.2015 року № 20, зареєстрованого у реєстрі від 27.04.2015 року № 14441020000009862 та заяви гр.Гетьмана А.А.

**НАКАЗУЮ:**

1. Надати дозвіл гр. Гетьману Анатолію Анатолійовичу на розроблення проекту землеустрою щодо відведення земельної ділянки у власність, розташованої на території Олександрівського району Соснівської сільської ради (за межами населеного пункту).

Орієнтовний розмір земельної ділянки 1,935 га, у тому числі: 1,935 га - ріллі, земель сільськогосподарського призначення державної власності, що перебувають у резерві, з цільовим призначенням - для ведення особистого селянського господарства (код класифікації видів цільового призначення земель - 01.03). Відведення земельної ділянки площею 1,935 га здійснити за рахунок раніше сформованої земельної ділянки з кадастровим номером 3520586500:02:000:9009 загальною площею 38,7033 га, що перебувають у резервному фонді на території Соснівської сільської ради.

2. Розроблений проект землеустрою щодо відведення земельної ділянки підлягає погодженню та затвердженню відповідно до вимог чинного законодавства.

3. Начальнику Відділу Держгеокадастру в Олександрівському районі при наданні проекту землеустрою щодо відведення земельної ділянки забезпечити в установленому законодавством порядку:

3.1. розгляд проекту землеустрою щодо відведення земельної ділянки на предмет погодження;

3.2. реєстрацію земельної ділянки у Державному земельному кадастрі.


4. Гр. Гетьману Анатолію Анатолійовичу подати на затвердження, розроблений та погоджений відповідно до вимог чинного законодавства, проект землеустрою щодо відведення земельної ділянки.

5. Контроль за виконанням цього наказу залишаю за собою.

В.о. начальника  
Головного управління

Рибак І.Ф.

11-245/14-16-СГ від 19.02.2016





**ДЕРЖАВНА СЛУЖБА УКРАЇНИ З ПИТАНЬ ГЕОДЕЗІЇ, КАРТОГРАФІЇ ТА КАДАСТРУ**  
**Головне управління Держгеокадастру у Кіровоградській області**  
вул. Тимірязєва, 84, м. Кіровоград, 25006, тел. (0522) 24-72-30, факс (0522) 24-29-47  
E-mail: Kirovograd\_gu@dazru.gov.ua Ідентифікаційний код 39767636

19.02.2016 11-248/14-16-СГ **НАКАЗ**

**Про надання дозволу на  
розроблення документації  
із землеустрою**

Відповідно до статей 15-1, 116, 118, 121, 122 Земельного кодексу України, Закону України "Про особисте селянське господарство", Положення про Головне управління Держгеокадастру у Кіровоградській області, затвердженого Наказом Держгеокадастру України від 03.03.2015 року № 20, зареєстрованого у реєстрі від 27.04.2015 року № 14441020000009862 та заяви гр. Діброви М.О.

**НАКАЗУЮ:**

1. Надати дозвіл гр. Діброві Миколі Олександровичу на розроблення проекту землеустрою щодо відведення земельної ділянки у власність, розташованої на території Олександрівського району Соснівської сільської ради (за межами населеного пункту).

Орієнтовний розмір земельної ділянки 1,935 га, у тому числі: 1,935 га - ріллі, земель сільськогосподарського призначення державної власності, що перебувають у резерві, з цільовим призначенням - для ведення особистого селянського господарства (код класифікації видів цільового призначення земель - 01.03). Відведення земельної ділянки площею 1,935 га здійснити за рахунок раніше сформованої земельної ділянки з кадастровим номером 3520586500:02:000:9009 загальною площею 38,7033 га, що перебувають у резервному фонді на території Соснівської сільської ради.

2. Розроблений проект землеустрою щодо відведення земельної ділянки підлягає погодженню та затвердженню відповідно до вимог чинного законодавства.

3. Начальнику Відділу Держгеокадастру в Олександрівському районі при наданні проекту землеустрою щодо відведення земельної ділянки забезпечити в установленому законодавством порядку:

3.1. розгляд проекту землеустрою щодо відведення земельної ділянки на предмет погодження;

3.2. реєстрацію земельної ділянки у Державному земельному кадастрі.


4. Гр. Діброві Миколі Олександровичу подати на затвердження, розроблений та погоджений відповідно до вимог чинного законодавства, проект землеустрою щодо відведення земельної ділянки.

5. Контроль за виконанням цього наказу залишаю за собою.

В.о. начальника  
Головного управління

Рибак І.Ф.

11-248/14-16-СГ від 19.02.2016







**ДЕРЖАВНА СЛУЖБА УКРАЇНИ З ПИТАНЬ ГЕОДЕЗІЇ, КАРТОГРАФІЇ ТА КАДАСТРУ**

**Головне управління Держгеокадастру у Кіровоградській області**

вул. Тимірязєва, 84, м. Кіровоград, 25006, тел. (0522) 24-72-30, факс (0522) 24-29-47

E-mail: Kirovograd\_gu@dazru.gov.ua Ідентифікаційний код 39767636

19.02.2016 11-252/14-16-СГ **НАКАЗ**

**Про надання дозволу на  
розроблення документації  
із землеустрою**

Відповідно до статей 15-1, 116, 118, 121, 122 Земельного кодексу України, Закону України "Про особисте селянське господарство", Положення про Головне управління Держгеокадастру у Кіровоградській області, затвердженого Наказом Держгеокадастру України від 03.03.2015 року № 20, зареєстрованого у реєстрі від 27.04.2015 року № 14441020000009862 та заяви гр.Костенка С.В.

**НАКАЗУЮ:**

1. Надати дозвіл гр. Костенку Сергію Володимировичу на розроблення проекту землеустрою щодо відведення земельної ділянки у власність, розташованої на території Олександрівського району Соснівської сільської ради (за межами населеного пункту).

Орієнтовний розмір земельної ділянки 1,935 га, у тому числі: 1,935 га - ріллі, земель сільськогосподарського призначення державної власності, що перебувають у резерві, з цільовим призначенням - для ведення особистого селянського господарства (код класифікації видів цільового призначення земель - 01.03). Відведення земельної ділянки площею 1,935 га здійснити за рахунок раніше сформованої земельної ділянки з кадастровим номером 3520586500:02:000:9009 загальною площею 38,7033 га, що перебувають у резервному фонді на території Соснівської сільської ради.

2. Розроблений проект землеустрою щодо відведення земельної ділянки підлягає погодженню та затвердженню відповідно до вимог чинного законодавства.

3. Начальнику Відділу Держгеокадастру в Олександрівському районі при наданні проекту землеустрою щодо відведення земельної ділянки забезпечити в установленому законодавством порядку:

3.1. розгляд проекту землеустрою щодо відведення земельної ділянки на предмет погодження;

3.2. реєстрацію земельної ділянки у Державному земельному кадастрі.

4. Гр. Костенку Сергію Володимировичу подати на затвердження, розроблений та погоджений відповідно до вимог чинного законодавства, проект землеустрою щодо відведення земельної ділянки.

5. Контроль за виконанням цього наказу залишаю за собою.

В.о. начальника  
Головного управління

11-252/14-16-СГ від 19.02.2016



Рибак І.Ф.



**ДЕРЖАВНА СЛУЖБА УКРАЇНИ З ПИТАНЬ ГЕОДЕЗІЇ, КАРТОГРАФІЇ ТА КАДАСТРУ**

**Головне управління Держгеокадастру у Кіровоградській області**

вул. Тимірязєва, 84, м. Кіровоград, 25006, тел. (0522) 24-72-30, факс (0522) 24-29-47

E-mail: Kirovograd\_gu@dazru.gov.ua Ідентифікаційний код 39767636

**19.02.2016 11-255/14-16-СГ НАКАЗ**

**Про надання дозволу на  
розроблення документації  
із землеустрою**

Відповідно до статей 15-1, 116, 118, 121, 122 Земельного кодексу України, Закону України "Про особисте селянське господарство", Положення про Головне управління Держгеокадастру у Кіровоградській області, затвердженого Наказом Держгеокадастру України від 03.03.2015 року № 20, зареєстрованого у реєстрі від 27.04.2015 року № 14441020000009862 та заяви гр.Федоренка В.В.

**НАКАЗУЮ:**

1. Надати дозвіл гр. Федоренку Віктору Вікторовичу на розроблення проекту землеустрою щодо відведення земельної ділянки у власність, розташованої на території Олександрівського району Соснівської сільської ради (за межами населеного пункту).

Орієнтовний розмір земельної ділянки 1,935 га, у тому числі: 1,935 га - ріллі, земель сільськогосподарського призначення державної власності, що перебувають у резерві, з цільовим призначенням - для ведення особистого селянського господарства (код класифікації видів цільового призначення земель - 01.03). Відведення земельної ділянки площею 1,935 га здійснити за рахунок раніше сформованої земельної ділянки з кадастровим номером 3520586500:02:000:9009 загальною площею 38,7033 га, що перебувають у резервному фонді на території Соснівської сільської ради.

2. Розроблений проект землеустрою щодо відведення земельної ділянки підлягає погодженню та затвердженню відповідно до вимог чинного законодавства.

3. Начальнику Відділу Держгеокадастру в Олександрівському районі при наданні проекту землеустрою щодо відведення земельної ділянки забезпечити в установленому законодавством порядку:

3.1. розгляд проекту землеустрою щодо відведення земельної ділянки на предмет погодження;

3.2. реєстрацію земельної ділянки у Державному земельному кадастрі.

4. Гр. Федоренку Віктору Вікторовичу подати на затвердження, розроблений та погоджений відповідно до вимог чинного законодавства, проект землеустрою щодо відведення земельної ділянки.

5. Контроль за виконанням цього наказу залишаю за собою.

**В.о. начальника  
Головного управління**

**Рибак І.Ф.**

11-255/14-16-СГ від 19.02.2016





**ДЕРЖАВНА СЛУЖБА УКРАЇНИ З ПИТАНЬ ГЕОДЕЗІЇ, КАРТОГРАФІЇ ТА КАДАСТРУ**

**Головне управління Держгеокадастру у Кіровоградській області**

вул. Тимірязєва, 84, м. Кіровоград, 25006, тел. (0522) 24-72-30, факс (0522) 24-29-47

E-mail: Kirovograd\_gu@dazru.gov.ua Ідентифікаційний код 39767636

19.02.2016 11-258/14-16-СГ **НАКАЗ**

**Про надання дозволу на  
розроблення документації  
із землеустрою**

Відповідно до статей 15-1, 116, 118, 121, 122 Земельного кодексу України, Закону України "Про особисте селянське господарство", Положення про Головне управління Держгеокадастру у Кіровоградській області, затвердженого Наказом Держгеокадастру України від 03.03.2015 року № 20, зареєстрованого у реєстрі від 27.04.2015 року № 14441020000009862 та заяви гр.Тимковича М.В.

**НАКАЗУЮ:**

1. Надати дозвіл гр. Тимковичу Михайлу Володимировичу на розроблення проекту землеустрою щодо відведення земельної ділянки у власність, розташованої на території Олександрівського району Соснівської сільської ради (за межами населеного пункту).

Орієнтовний розмір земельної ділянки 1,935 га, у тому числі: 1,935 га - ріллі, земель сільськогосподарського призначення державної власності, що перебувають у резерві, з цільовим призначенням - для ведення особистого селянського господарства (код класифікації видів цільового призначення земель - 01.03). Відведення земельної ділянки площею 1,935 га здійснити за рахунок раніше сформованої земельної ділянки з кадастровим номером 3520586500:02:000:9009 загальною площею 38,7033 га, що перебувають у резервному фонді на території Соснівської сільської ради.

2. Розроблений проект землеустрою щодо відведення земельної ділянки підлягає погодженню та затвердженню відповідно до вимог чинного законодавства.

3. Начальнику Відділу Держгеокадастру в Олександрівському районі при наданні проекту землеустрою щодо відведення земельної ділянки забезпечити в установленому законодавством порядку:

3.1. розгляд проекту землеустрою щодо відведення земельної ділянки на предмет погодження;

3.2. реєстрацію земельної ділянки у Державному земельному кадастрі.

4. Гр. Тимковичу Михайлу Володимировичу подати на затвердження, розроблений та погоджений відповідно до вимог чинного законодавства, проект землеустрою щодо відведення земельної ділянки.

5. Контроль за виконанням цього наказу залишаю за собою.

В.о. начальника  
Головного управління

Рибак І.Ф.

11-258/14-16-СГ від 19.02.2016





19.02.2016 11-261/14-16-СГ **НАКАЗ**

**Про надання дозволу на  
розроблення документації  
із землеустрою**

Відповідно до статей 15-1, 116, 118, 121, 122 Земельного кодексу України, Закону України "Про особисте селянське господарство", Положення про Головне управління Держгеокадастру у Кіровоградській області, затвердженого Наказом Держгеокадастру України від 03.03.2015 року № 20, зареєстрованого у реєстрі від 27.04.2015 року № 14441020000009862 та заяви гр.Клименка В.М.

**НАКАЗУЮ:**

1. Надати дозвіл гр. Клименку Василю Миколайовичу на розроблення проекту землеустрою щодо відведення земельної ділянки у власність, розташованої на території Олександрівського району Соснівської сільської ради (за межами населеного пункту).

Орієнтовний розмір земельної ділянки 1,935 га, у тому числі: 1,935 га .- ріллі, земель сільськогосподарського призначення державної власності, що перебувають у резерві, з цільовим призначенням - для ведення особистого селянського господарства (код класифікації видів цільового призначення земель - 01.03). Відведення земельної ділянки площею 1,935 га здійснити за рахунок раніше сформованої земельної ділянки з кадастровим номером 3520586500:02:000:9009 загальною площею 38,7033 га, що перебувають у резервному фонді на території Соснівської сільської ради.

2. Розроблений проект землеустрою щодо відведення земельної ділянки підлягає погодженню та затвердженню відповідно до вимог чинного законодавства.

3. Начальнику Відділу Держгеокадастру в Олександрівському районі при наданні проекту землеустрою щодо відведення земельної ділянки забезпечити в установленому законодавством порядку:

3.1. розгляд проекту землеустрою щодо відведення земельної ділянки на предмет погодження;

3.2. реєстрацію земельної ділянки у Державному земельному кадастрі.


4. Гр. Клименку Василю Миколайовичу подати на затвердження, розроблений та погоджений відповідно до вимог чинного законодавства, проект землеустрою щодо відведення земельної ділянки.

5. Контроль за виконанням цього наказу залишаю за собою.

В.о. начальника  
Головного управління

Рибак І.Ф.

11-261/14-16-СГ від 19.02.2016





**ДЕРЖАВНА СЛУЖБА УКРАЇНИ З ПИТАНЬ ГЕОДЕЗІЇ, КАРТОГРАФІЇ ТА КАДАСТРУ**

**Головне управління Держгеокадастру у Кіровоградській області**

вул. Тимірязєва, 84, м. Кіровоград, 25006, тел. (0522) 24-72-30, факс (0522) 24-29-47

E-mail: Kirovograd\_gu@dazru.gov.ua Ідентифікаційний код 39767636

19.02.2016 11-264/14-16-СГ **НАКАЗ**

**Про надання дозволу на  
розроблення документації  
із землеустрою**

Відповідно до статей 15-1, 116, 118, 121, 122 Земельного кодексу України, Закону України "Про особисте селянське господарство", Положення про Головне управління Держгеокадастру у Кіровоградській області, затвердженого Наказом Держгеокадастру України від 03.03.2015 року № 20, зареєстрованого у реєстрі від 27.04.2015 року № 14441020000009862 та заяви гр.Профілатова О.М.

**НАКАЗУЮ:**

1. Надати дозвіл гр. Профатілову Олегу Миколайовичу на розроблення проекту землеустрою щодо відведення земельної ділянки у власність, розташованої на території Олександрівського району Соснівської сільської ради (за межами населеного пункту).

Орієнтовний розмір земельної ділянки 1,935 га, у тому числі: 1,935 га - ріллі, земель сільськогосподарського призначення державної власності, що перебувають у резерві, з цільовим призначенням - для ведення особистого селянського господарства (код класифікації видів цільового призначення земель - 01.03). Відведення земельної ділянки площею 1,935 га здійснити за рахунок раніше сформованої земельної ділянки з кадастровим номером 3520586500:02:000:9009 загальною площею 38,7033 га, що перебувають у резервному фонді на території Соснівської сільської ради.

2. Розроблений проект землеустрою щодо відведення земельної ділянки підлягає погодженню та затвердженню відповідно до вимог чинного законодавства.

3. Начальнику Відділу Держгеокадастру в Олександрівському районі при наданні проекту землеустрою щодо відведення земельної ділянки забезпечити в установленому законодавством порядку:

3.1. розгляд проекту землеустрою щодо відведення земельної ділянки на предмет погодження;

3.2. реєстрацію земельної ділянки у Державному земельному кадастрі.

4. Гр. Профатілову Олегу Миколайовичу подати на затвердження, розроблений та погоджений відповідно до вимог чинного законодавства, проект землеустрою щодо відведення земельної ділянки.

5. Контроль за виконанням цього наказу залишаю за собою.

В.о. начальника  
Головного управління

Рибак І.Ф.

11-264/14-16-СГ від 19.02.2016





ДЕРЖАВНА СЛУЖБА УКРАЇНИ З ПИТАНЬ ГЕОДЕЗІЇ, КАРТОГРАФІЇ ТА  
КАДАСТРУ

Головне управління Держгеокадастру у Кіровоградській області

вул.Академіка Корольова, 26, м.Кіровоград, 25030, тел.(0522) 34-61-44, факс 34-61-39

E-mail: kirovohrad@land.gov.ua Код ЄДРПОУ 39767636

19.02.2016 11-270/14-16-СГ

**НАКАЗ**

**Про затвердження документації  
із землеустрою та надання земельної  
ділянки у власність**

Відповідно до статей 15-1, 116, 118, 121, 122, 186 Земельного кодексу України, Положення про Головне управління Держгеокадастру у Кіровоградській області, затвердженого Наказом Держгеокадастру України від 03.03.2015 за № 20, зареєстрованого у реєстрі 27.04.2015 за № 14441020000009862 та заяви гр. Ткаченко Н.О.

**НАКАЗУЮ:**

1. Затвердити «Проект землеустрою щодо відведення земельної ділянки у власність гр. Ткаченко Наталі Олександрівні для індивідуального садівництва (код класифікації видів цільового призначення земель 01.05) за адресою: Кіровоградська область, Кіровоградський район на території Степової сільської ради, садове товариство «Гідросила», земельна ділянка № 298 та 300».

2. Надати у власність громадянці Ткаченко Наталі Олександрівні земельну ділянку загальною площею 0,1200 га, у тому числі: 0,1200 га – сади, (кадастровий номер 3522587400:02:000:0007) за рахунок земель сільськогосподарського призначення державної власності, що перебувають у постійному користуванні садового товариства «Гідросила», для індивідуального садівництва (код класифікації видів цільового призначення земель 01.05), розташовану на території Кіровоградського району Степової сільської ради (за межами населеного пункту).

3. Приступити до використання земельної ділянки після встановлення її меж в натурі (на місцевості) та здійснення державної реєстрації права приватної власності у Державному реєстрі речових прав.

4. Земельну ділянку використовувати за цільовим призначенням, з дотриманням вимог статей 20, 91, 103 земельного кодексу України, та інших нормативно-правових актів.

5. Контроль за виконання пунктів 1, 2 цього наказу залишаю за собою.

В.о. начальника  
Головного управління

Рибак І.Ф.

11-270/14-16-СГ від 19.02.2016





**ДЕРЖАВНА СЛУЖБА УКРАЇНИ З ПИТАНЬ ГЕОДЕЗІЇ, КАРТОГРАФІЇ ТА КАДАСТРУ**

**Головне управління Держгеокадастру у Кіровоградській області**

вул. Тимірязєва, 84, м. Кіровоград, 25006, тел. (0522) 24-72-30, факс (0522) 24-29-47

E-mail: Kirovograd\_gu@dazru.gov.ua Ідентифікаційний код 39767636

19.02.2016 11-272/14-16-СГ **НАКАЗ**

**Про надання дозволу на  
розроблення документації  
із землеустрою**

Відповідно до статей 15-1, 116, 118, 121, 122 Земельного кодексу України, Закону України "Про особисте селянське господарство", Положення про Головне управління Держгеокадастру у Кіровоградській області, затвердженого Наказом Держгеокадастру України від 03.03.2015 року № 20, зареєстрованого у реєстрі від 27.04.2015 року № 14441020000009862 та заяви гр.Профiлатова О.О.

**НАКАЗУЮ:**

1. Надати дозвіл гр. Профатілову Олександр Олександровичу на розроблення проекту землеустрою щодо відведення земельної ділянки у власність, розташованої на території Олександрівського району Соснівської сільської ради (за межами населеного пункту).

Орієнтовний розмір земельної ділянки 1,935 га, у тому числі: 1,935 га - ріллі, земель сільськогосподарського призначення державної власності, що перебувають у резерві, з цільовим призначенням - для ведення особистого селянського господарства (код класифікації видів цільового призначення земель - 01.03). Відведення земельної ділянки площею 1,935 га здійснити за рахунок раніше сформованої земельної ділянки з кадастровим номером 3520586500:02:000:9009 загальною площею 38,7033 га, що перебувають у резервному фонді на території Соснівської сільської ради.

2. Розроблений проект землеустрою щодо відведення земельної ділянки підлягає погодженню та затвердженню відповідно до вимог чинного законодавства.

3. Начальнику Відділу Держгеокадастру в Олександрівському районі при наданні проекту землеустрою щодо відведення земельної ділянки забезпечити в установленому законодавством порядку:

3.1. розгляд проекту землеустрою щодо відведення земельної ділянки на предмет погодження;

3.2. реєстрацію земельної ділянки у Державному земельному кадастрі.

4. Гр. Профатілову Олександр Олександровичу подати на затвердження, розроблений та погоджений відповідно до вимог чинного законодавства, проект землеустрою щодо відведення земельної ділянки.

5. Контроль за виконанням цього наказу залишаю за собою.

В.о. начальника  
Головного управління

Рибак І.Ф.

11-272/14-16-СГ від 19.02.2016







**ДЕРЖАВНА СЛУЖБА УКРАЇНИ З ПИТАНЬ ГЕОДЕЗІЇ, КАРТОГРАФІЇ ТА КАДАСТРУ**

**Головне управління Держгеокадастру у Кіровоградській області**

вул. Тимірязєва, 84, м. Кіровоград, 25006, тел. (0522) 24-72-30, факс (0522) 24-29-47

E-mail: Kirovograd\_gu@dazru.gov.ua Ідентифікаційний код 39767636

19.02.2016 11-277/14-16-СГ **НАКАЗ**

**Про надання дозволу на  
розроблення документації  
із землеустрою**

Відповідно до статей 15-1, 116, 118, 121, 122 Земельного кодексу України, Закону України "Про особисте селянське господарство", Положення про Головне управління Держгеокадастру у Кіровоградській області, затвердженого Наказом Держгеокадастру України від 03.03.2015 року № 20, зареєстрованого у реєстрі від 27.04.2015 року № 14441020000009862 та заяви гр.Килимника В.Д.

**НАКАЗУЮ:**

1. Надати дозвіл гр. Килимнику Віталію Дмитровичу на розроблення проекту землеустрою щодо відведення земельної ділянки у власність, розташованої на території Олександрівського району Соснівської сільської ради (за межами населеного пункту).

Орієнтовний розмір земельної ділянки 1,935 га, у тому числі: 1,935 га - ріллі, земель сільськогосподарського призначення державної власності, що перебувають у резерві, з цільовим призначенням - для ведення особистого селянського господарства (код класифікації видів цільового призначення земель - 01.03). Відведення земельної ділянки площею 1,935 га здійснити за рахунок раніше сформованої земельної ділянки з кадастровим номером 3520586500:02:000:9009 загальною площею 38,7033 га, що перебувають у резервному фонді на території Соснівської сільської ради.

2. Розроблений проект землеустрою щодо відведення земельної ділянки підлягає погодженню та затвердженню відповідно до вимог чинного законодавства.

3. Начальнику Відділу Держгеокадастру в Олександрівському районі при наданні проекту землеустрою щодо відведення земельної ділянки забезпечити в установленому законодавством порядку:

3.1. розгляд проекту землеустрою щодо відведення земельної ділянки на предмет погодження;

3.2. реєстрацію земельної ділянки у Державному земельному кадастрі.

4. Гр. Килимнику Віталію Дмитровичу подати на затвердження, розроблений та погоджений відповідно до вимог чинного законодавства, проект землеустрою щодо відведення земельної ділянки.

5. Контроль за виконанням цього наказу залишаю за собою.

В.о. начальника  
Головного управління

Рябак І.Ф.

11-277/14-16-СГ від 19.02.2016





**ДЕРЖАВНА СЛУЖБА УКРАЇНИ З ПИТАНЬ ГЕОДЕЗІЇ, КАРТОГРАФІЇ ТА КАДАСТРУ**

**Головне управління Держгеокадастру у Кіровоградській області**

вул. Тимірязєва, 84, м. Кіровоград, 25006, тел. (0522) 24-72-30, факс (0522) 24-29-47

E-mail: Kirovograd\_gu@dazru.gov.ua Ідентифікаційний код 39767636

19.02.2016 11-279/14-16-СГ **НАКАЗ**

**Про надання дозволу на  
розроблення документації  
із землеустрою**

Відповідно до статей 15-1, 116, 118, 121, 122 Земельного кодексу України, Закону України "Про особисте селянське господарство", Положення про Головне управління Держгеокадастру у Кіровоградській області, затвердженого Наказом Держгеокадастру України від 03.03.2015 року № 20, зареєстрованого у реєстрі від 27.04.2015 року № 14441020000009862 та заяви гр.Ігнатова В.В.

**НАКАЗУЮ:**

1. Надати дозвіл гр. Ігнатову Володимирі Вікторовичу на розроблення проекту землеустрою щодо відведення земельної ділянки у власність, розташованої на території Олександрівського району Соснівської сільської ради (за межами населеного пункту).

Орієнтовний розмір земельної ділянки 1,935 га, у тому числі: 1,935 га - ріллі, земель сільськогосподарського призначення державної власності, що перебувають у резерві, з цільовим призначенням - для ведення особистого селянського господарства (код класифікації видів цільового призначення земель - 01.03). Відведення земельної ділянки площею 1,935 га здійснити за рахунок раніше сформованої земельної ділянки з кадастровим номером 3520586500:02:000:9009 загальною площею 38,7033 га, що перебувають у резервному фонді на території Соснівської сільської ради.

2. Розроблений проект землеустрою щодо відведення земельної ділянки підлягає погодженню та затвердженню відповідно до вимог чинного законодавства.

3. Начальнику Відділу Держгеокадастру в Олександрівському районі при наданні проекту землеустрою щодо відведення земельної ділянки забезпечити в установленому законодавством порядку:

3.1. розгляд проекту землеустрою щодо відведення земельної ділянки на предмет погодження;

3.2. реєстрацію земельної ділянки у Державному земельному кадастрі.

4. Гр. Ігнатову Володимирі Вікторовичу подати на затвердження, розроблений та погоджений відповідно до вимог чинного законодавства, проект землеустрою щодо відведення земельної ділянки.

5. Контроль за виконанням цього наказу залишаю за собою.

**В.о. начальника**  
**Головного управління**

**Рибак І.Ф.**

11-279/14-16-СГ від 19.02.2016





**ДЕРЖАВНА СЛУЖБА УКРАЇНИ З ПИТАНЬ ГЕОДЕЗІЇ, КАРТОГРАФІЇ ТА КАДАСТРУ**

**Головне управління Держгеокадастру у Кіровоградській області**

вул. Тимірязєва, 84, м. Кіровоград, 25006, тел. (0522) 24-72-30, факс (0522) 24-29-47

E-mail: Kirovograd\_gu@dazru.gov.ua Ідентифікаційний код 39767636

19.02.2016 282/14-16

**НАКАЗ**

**Про надання дозволу на  
розроблення документації  
із землеустрою**

Відповідно до статей 15-1, 116, 118, 121, 122 Земельного кодексу України, Закону України "Про особисте селянське господарство", Положення про Головне управління Держгеокадастру у Кіровоградській області, затвердженого Наказом Держгеокадастру України від 03.03.2015 року № 20, зареєстрованого у реєстрі від 27.04.2015 року № 14441020000009862 та заяви гр. Коновалова С.М.

**НАКАЗУЮ:**

1. Надати дозвіл гр. Коновалову Сергію Миколайовичу на розроблення проекту землеустрою щодо відведення земельної ділянки у власність, розташованої на території Олександрівського району Соснівської сільської ради (за межами населеного пункту).

Орієнтовний розмір земельної ділянки 1,935 га, у тому числі: 1,935 га - ріллі, земель сільськогосподарського призначення державної власності, що перебувають у резерві, з цільовим призначенням - для ведення особистого селянського господарства (код класифікації видів цільового призначення земель - 01.03). Відведення земельної ділянки площею 1,935 га здійснити за рахунок раніше сформованої земельної ділянки з кадастровим номером 3520586500:02:000:9009 загальною площею 38,7033 га, що перебувають у резервному фонді на території Соснівської сільської ради.

2. Розроблений проект землеустрою щодо відведення земельної ділянки підлягає погодженню та затвердженню відповідно до вимог чинного законодавства.

3. Начальнику Відділу Держгеокадастру в Олександрівському районі при наданні проекту землеустрою щодо відведення земельної ділянки забезпечити в установленому законодавством порядку:

3.1. розгляд проекту землеустрою щодо відведення земельної ділянки на предмет погодження;

3.2. реєстрацію земельної ділянки у Державному земельному кадастрі.

4. Гр. Коновалову Сергію Миколайовичу подати на затвердження, розроблений та погоджений відповідно до вимог чинного законодавства, проект землеустрою щодо відведення земельної ділянки.

5. Контроль за виконанням цього наказу залишаю за собою.

В.о. начальника

Головного управління

282/14-16 від 19.02.2016

Рибак І.Ф.





**ДЕРЖАВНА СЛУЖБА УКРАЇНИ З ПИТАНЬ ГЕОДЕЗІЇ, КАРТОГРАФІЇ ТА КАДАСТРУ**

**Головне управління Держгеокадастру у Кіровоградській області**

вул. Тимірязєва, 84, м. Кіровоград, 25006, тел. (0522) 24-72-30, факс (0522) 24-29-47

E-mail: Kirovograd\_gu@dazru.gov.ua Ідентифікаційний код 39767636

19.02.2016 11-283/14-16-СГ **НАКАЗ**

**Про надання дозволу на  
розроблення документації  
із землеустрою**

Відповідно до статей 15-1, 116, 118, 121, 122 Земельного кодексу України, Закону України "Про особисте селянське господарство", Положення про Головне управління Держгеокадастру у Кіровоградській області, затвердженого Наказом Держгеокадастру України від 03.03.2015 року № 20, зареєстрованого у реєстрі від 27.04.2015 року № 14441020000009862 та заяви гр. Куроп'ятника І.М.

**НАКАЗУЮ:**

1. Надати дозвіл гр. Куроп'ятнику Ігору Миколайовичу на розроблення проекту землеустрою щодо відведення земельної ділянки у власність, розташованої на території Олександрівського району Соснівської сільської ради (за межами населеного пункту).

Орієнтовний розмір земельної ділянки 1,935 га, у тому числі: 1,935 га - ріллі, земель сільськогосподарського призначення державної власності, що перебувають у резерві, з цільовим призначенням - для ведення особистого селянського господарства (код класифікації видів цільового призначення земель - 01.03). Відведення земельної ділянки площею 1,935 га здійснити за рахунок раніше сформованої земельної ділянки з кадастровим номером 3520586500:02:000:9009 загальною площею 38,7033 га, що перебувають у резервному фонді на території Соснівської сільської ради.

2. Розроблений проект землеустрою щодо відведення земельної ділянки підлягає погодженню та затвердженню відповідно до вимог чинного законодавства.

3. Начальнику Відділу Держгеокадастру в Олександрівському районі при наданні проекту землеустрою щодо відведення земельної ділянки забезпечити у встановленому законодавством порядку:

3.1. розгляд проекту землеустрою щодо відведення земельної ділянки на предмет погодження;

3.2. реєстрацію земельної ділянки у Державному земельному кадастрі.

4. Гр. Куроп'ятнику Ігору Миколайовичу подати на затвердження, розроблений та погоджений відповідно до вимог чинного законодавства, проект землеустрою щодо відведення земельної ділянки.

5. Контроль за виконанням цього наказу залишаю за собою.

**В.о. начальника  
Головного управління**

**Рибак І.Ф.**

11-283/14-16-СГ від 19.02.2016





**ДЕРЖАВНА СЛУЖБА УКРАЇНИ З ПИТАНЬ ГЕОДЕЗІЇ, КАРТОГРАФІЇ ТА КАДАСТРУ**

**Головне управління Держгеокадастру у Кіровоградській області**

вул. Тимірязєва, 84, м. Кіровоград, 25006, тел. (0522) 24-72-30, факс (0522) 24-29-47

E-mail: Kirovograd\_gu@dazgu.gov.ua Ідентифікаційний код 39767636

19.02.2016 11-285/14-16-СГ **НАКАЗ**

**Про надання дозволу  
на розроблення документації  
із землеустрою**

Відповідно до статей 15-1, 116, 118, 121, 122, 186 Земельного кодексу України, Закону України "Про особисте селянське господарство", Положення про Головне управління Держгеокадастру у Кіровоградській області, затвердженого Наказом Держгеокадастру України від 03.03.2015 № 20, зареєстрованого у реєстрі 27.04.2015 за № 14441020000009862 та заяви

Бочки С. І.

**НАКАЗУЮ:**

1. Надати дозвіл гр. Бочці Сергію Івановичу на розроблення проекту землеустрою щодо відведення земельної ділянки у власність, розташованої на території Онуфріївського району Успенської сільської ради (за межами населеного пункту).

Орієнтовний розмір земельної ділянки 1,0000 га, у тому числі: 1,0000 га - ріллі, земель сільськогосподарського призначення державної власності, з цільовим призначенням - для ведення особистого селянського господарства (код класифікатора видів цільового призначення земель - 01.03).

2. Розроблений проект землеустрою щодо відведення земельної ділянки підлягає погодженню та затвердженню відповідно до вимог чинного законодавства.

3. Начальнику відділу Держгеокадастру у Онуфріївському районі при наданні проекту землеустрою щодо відведення земельної ділянки забезпечити в установленому законодавством порядку:

3.1. розгляд проекту землеустрою щодо відведення земельної ділянки на предмет погодження;

3.2. реєстрацію земельної ділянки у Державному земельному кадастрі.

4. Гр. Бочці Сергію Івановичу подати на затвердження, розроблений та погоджений відповідно до вимог чинного законодавства, проект землеустрою щодо відведення земельної ділянки.

5. Контроль за виконанням цього наказу залишаю за собою.

**В.о. начальника**  
**Головного управління**

**Рибак І. Ф.**

11-285/14-16-СГ від 19.02.2016





**ДЕРЖАВНА СЛУЖБА УКРАЇНИ З ПИТАНЬ ГЕОДЕЗІЇ, КАРТОГРАФІЇ ТА КАДАСТРУ**

**Головне управління Держгеокадастру у Кіровоградській області**

вул. Тимірязєва, 84, м. Кіровоград, 25006, тел. (0522) 24-72-30, факс (0522) 24-29-47

E-mail: Kirovograd\_gu@dazru.gov.ua Ідентифікаційний код 39767636

19.02.2016 11-289/14-16-СГ

**НАКАЗ**

**Про надання дозволу  
на розроблення документації  
із землеустрою**

Відповідно до статей 15-1, 116, 118, 121, 122, 186 Земельного кодексу України, Закону України "Про особисте селянське господарство", Положення про Головне управління Держгеокадастру у Кіровоградській області, затвердженого Наказом Держгеокадастру України від 03.03.2015 № 20, зареєстрованого у реєстрі 27.04.2015 за № 14441020000009862 та заяви

Козловець С. А.

**НАКАЗУЮ:**

1. Надати дозвіл гр. Козловець Сергію Анатолійовичу на розроблення проекту землеустрою щодо відведення земельної ділянки у власність, розташованої на території Онуфріївського району Вишнівцівської сільської ради (за межами населеного пункту).

Орієнтовний розмір земельної ділянки 1,5000 га, у тому числі: 1,5000 га - ріллі, земель сільськогосподарського призначення державної власності, що перебувають у резервному фонді, з цільовим призначенням - для ведення особистого селянського господарства (код класифікатора видів цільового призначення земель - 01.03).

2. Розроблений проект землеустрою щодо відведення земельної ділянки підлягає погодженню та затвердженню відповідно до вимог чинного законодавства.

3. Начальнику відділу Держгеокадастру у Онуфріївському районі при наданні проекту землеустрою щодо відведення земельної ділянки забезпечити в установленому законодавством порядку:

3.1. розгляд проекту землеустрою щодо відведення земельної ділянки на предмет погодження;

3.2. реєстрацію земельної ділянки у Державному земельному кадастрі.

4. Гр. Козловець Сергію Анатолійовичу подати на затвердження, розроблений та погоджений відповідно до вимог чинного законодавства, проект землеустрою щодо відведення земельної ділянки.

5. Контроль за виконанням цього наказу залишаю за собою.

**В.о. начальника**  
**Головного управління**

**Рибак І. Ф.**

11-289/14-16-СГ від 19.02.2016





**ДЕРЖАВНА СЛУЖБА УКРАЇНИ З ПИТАНЬ ГЕОДЕЗІЇ, КАРТОГРАФІЇ ТА КАДАСТРУ**

**Головне управління Держгеокадастру у Кіровоградській області**

вул. Тимірязєва, 84, м. Кіровоград, 25006, тел. (0522) 24-72-30, факс (0522) 24-29-47

E-mail: Kirovograd\_gu@dazru.gov.ua Ідентифікаційний код 39767636

19.02.2016 11-292/14-16-СГ **НАКАЗ**

**Про надання дозволу  
на розроблення документації  
із землеустрою**

Відповідно до статей 15-1, 116, 118, 121, 122, 186 Земельного кодексу України, Закону України "Про особисте селянське господарство", Положення про Головне управління Держгеокадастру у Кіровоградській області, затвердженого Наказом Держгеокадастру України від 03.03.2015 № 20, зареєстрованого у реєстрі 27.04.2015 за № 14441020000009862 та заяви

Гресь В. А.

**НАКАЗУЮ:**

1. Надати дозвіл гр. Гресю В'ячеславу Андрійовичу на розроблення проекту землеустрою щодо відведення земельної ділянки у власність, розташованої на території Онуфріївського району Попівської сільської ради (за межами населеного пункту).

Орієнтовний розмір земельної ділянки 1,8600 га, у тому числі: 1,8600 га - ріллі, земель сільськогосподарського призначення державної власності, з цільовим призначенням - для ведення особистого селянського господарства (код класифікатора видів цільового призначення земель - 01.03).

2. Розроблений проект землеустрою щодо відведення земельної ділянки підлягає погодженню та затвердженню відповідно до вимог чинного законодавства.

3. Начальнику відділу Держгеокадастру у Онуфріївському районі при наданні проекту землеустрою щодо відведення земельної ділянки забезпечити в установленому законодавством порядку:

3.1. розгляд проекту землеустрою щодо відведення земельної ділянки на предмет погодження;

3.2. реєстрацію земельної ділянки у Державному земельному кадастрі.

4. Гр. Гресю В'ячеславу Андрійовичу подати на затвердження, розроблений та погоджений відповідно до вимог чинного законодавства, проект землеустрою щодо відведення земельної ділянки.

5. Контроль за виконанням цього наказу залишаю за собою.

**В.о. начальника**  
**Головного управління**

**Рибак І. Ф.**







ДЕРЖАВНА СЛУЖБА УКРАЇНИ З ПИТАНЬ ГЕОДЕЗІЇ, КАРТОГРАФІЇ ТА  
КАДАСТРУ

Головне управління Держгеокадастру у Кіровоградській області

вул. Академіка Корольова, 26, м. Кіровоград, 25030, тел. (0522) 34-61-44, факс 34-61-39

E-mail: kirovohrad@land.gov.ua Код ЄДРПОУ 39767636

19.02.2016 11-295/14-16-СГ

**НАКАЗ**

**Про затвердження документації  
із землеустрою та надання земельної  
ділянки у власність**

Відповідно до статей 15-1, 116, 118, 121, 122, 186 Земельного кодексу України, Закону України «Про особисте селянське господарство», Положення про Головне управління Держгеокадастру у Кіровоградській області, затвердженого Наказом Держгеокадастру України від 03.03.2015 за № 20, зареєстрованого у реєстрі 27.04.2015 за № 14441020000009862 та заяви гр. Кучеренка А.С.

**НАКАЗУЮ:**

1. Затвердити «Проект землеустрою щодо відведення земельної ділянки гр. Кучеренку Андрію Сергійовичу у власність для ведення особистого селянського господарства (згідно КВЦПЗ А.01.03) за адресою: Кіровоградська область Ульяновський район Синьківська сільська рада, за межами населеного пункту».

2. Надати у власність громадянину Кучеренку Андрію Сергійовичу земельну ділянку загальною площею 2,0000 га, у тому числі: 2,0000 га – пасовища, (кадастровий номер 3525589900:02:000:5076) за рахунок земель сільськогосподарського призначення державної власності, що перебувають у запасі, для ведення особистого селянського господарства (код класифікації видів цільового призначення земель А.01.03), розташовану на території Ульяновського району Синьківської сільської ради (за межами населеного пункту).

3. Приступити до використання земельної ділянки після встановлення її меж в натурі (на місцевості) та здійснення державної реєстрації права приватної власності у Державному реєстрі речових прав.

4. Земельну ділянку використовувати за цільовим призначенням, з дотриманням вимог статей 20, 91, 103 земельного кодексу України, Закону України «Про особисте селянське господарство» та інших нормативно-правових актів.

5. Контроль за виконання пунктів 1, 2 цього наказу залишаю за собою.

В.о. начальника  
Головного управління

Рибак І.Ф.

11-295/14-16-СГ від 19.02.2016





**ДЕРЖАВНА СЛУЖБА УКРАЇНИ З ПИТАНЬ ГЕОДЕЗІЇ, КАРТОГРАФІЇ ТА КАДАСТРУ**  
**Головне управління Держгеокадастру у Кіровоградській області**  
вул. Гімріязева, 84, м. Кіровоград, 25006, тел. (0522) 24-72-30, факс (0522) 24-29-47  
E-mail: Kirovograd\_gu@dazru.gov.ua Ідентифікаційний код 39767636

19.02.2016 11-298/14-16-СГ

**НАКАЗ**

**Про затвердження документації  
із землеустрою та надання земельної  
ділянки у власність**

Відповідно до статей 15-1, 116, 118, 121, 122, 186 Земельного кодексу України, Закону України "Про особисте селянське господарство", Положення про Головне Управління Держгеокадастру у Кіровоградській області, затвердженого Наказом Держгеокадастру України від 03.03.2015 № 20, зареєстрованого у реєстрі 27.04.2015 за № 14441020000009862 та заяви Ничипорука В.В.

**НАКАЗУЮ:**

1. Затвердити "Проект землеустрою щодо відведення земельної ділянки у власність для ведення особистого селянського господарства із земель державної власності сільськогосподарського призначення (запасу) громадянину Ничипоруку Віталію Валерійовичу на території Бобринецького району Рошачівської сільської ради (за межами населеного пункту)".

2. Надати у власність громадянину Ничипоруку Віталію Валерійовичу земельну ділянку загальною площею 1,9210 га, у тому числі: 1,9210 га – рілля (кадастровий номер 3520886400:02:000:5243) державної власності, що перебуває у запасі, для ведення особистого селянського господарства (код класифікатора видів цільового призначення земель 01.03), розташовану на території Бобринецького району Рошачівської сільської ради (за межами населеного пункту).

3. Приступити до використання земельної ділянки після встановлення її меж в натурі (на місцевості) та здійснення державної реєстрації права приватної власності у Державному реєстрі речових прав.

4. Земельну ділянку використовувати за цільовим призначенням, з дотриманням вимог статей 20, 91, 103 Земельного кодексу України, Закону України "Про особисте селянське господарство" та інших нормативно-правових актів.

5. Контроль за виконанням пунктів 1, 2 цього наказу залишаю за собою.

В.о. начальника  
Головного управління

Рибак І.Ф.

11-298/14-16-СГ від 19.02.2016





**ДЕРЖАВНА СЛУЖБА УКРАЇНИ З ПИТАНЬ ГЕОДЕЗІЇ, КАРТОГРАФІЇ ТА КАДАСТРУ**

**Головне управління Держгеокадастру у Кіровоградській області**

вул. Тимірязєва, 84, м. Кіровоград, 25006, тел. (0522) 24-72-30, факс (0522) 24-29-47

E-mail: Kirovograd\_gu@dazru.gov.ua Ідентифікаційний код 39767636

19.02.2016 11-302/14-16-СГ

**НАКАЗ**

**Про затвердження документації  
із землеустрою та надання земельної  
ділянки у власність**

Відповідно до статей 15-1, 116, 118, 121, 122, 186 Земельного кодексу України, Закону України "Про особисте селянське господарство", Положення про Головне Управління Держгеокадастру у Кіровоградській області, затвердженого Наказом Держгеокадастру України від 03.03.2015 № 20, зареєстрованого у реєстрі 27.04.2015 за № 14441020000009862 та заяви Корнована Г.І.

**НАКАЗУЮ:**

1. Затвердити "Проект землеустрою щодо відведення земельної ділянки у власність для ведення особистого селянського господарства із земель державної власності сільськогосподарського призначення (запасу) громадянину Корновану Георгію Івановичу на території Бобринецького району Рощаківської сільської ради (за межами населеного пункту)".

2. Надати у власність громадянину Корновану Георгію Івановичу земельну ділянку загальною площею 1,9210 га, у тому числі: 1,9210 га – рілля (кадастровий номер 3520886400:02:000:5240) державної власності, що перебуває у запасі, для ведення особистого селянського господарства (код класифікатора видів цільового призначення земель 01.03), розташовану на території Бобринецького району Рощаківської сільської ради (за межами населеного пункту).

3. Приступити до використання земельної ділянки після встановлення її меж в натурі (на місцевості) та здійснення державної реєстрації права приватної власності у Державному реєстрі речових прав.

4. Земельну ділянку використовувати за цільовим призначенням, з дотриманням вимог статей 20, 91, 103 Земельного кодексу України, Закону України "Про особисте селянське господарство" та інших нормативно-правових актів.

5. Контроль за виконанням пунктів 1, 2 цього наказу залишаю за собою.

**В.о. начальника**  
**Головного управління**

**Рибак І.Ф.**

11-302/14-16-СГ від 19.02.2016





ДЕРЖАВНА СЛУЖБА УКРАЇНИ З ПИТАНЬ ГЕОДЕЗІЇ, КАРТОГРАФІЇ ТА  
КАДАСТРУ

Головне управління Держгеокадастру у Кіровоградській області

вул. Академіка Корольова, 26, м. Кіровоград, 25030, тел. (0522) 34-61-44, факс 34-61-39

E-mail: kirovohrad@dnz.gov.ua Код ЄДРПОУ 39767636

23.02.2016 11-316/14-16-**НАКАЗ**

**Про затвердження документації  
із землеустрою та надання  
земельної ділянки у власність  
без зміни цільового призначення**

Відповідно до статей 15<sup>1</sup>, 20, 116, 118, 121, 122 Земельного кодексу України. Положення про Головне управління Держгеокадастру у Кіровоградській області, затвердженого наказом Держгеокадастру від 03.03.2015 року № 20, заяви Макаровського К.С.

**НАКАЗУЮ:**

1. Затвердити проект землеустрою щодо відведення земельної ділянки у власність сільськогосподарського призначення державної власності (резервного фонду) на території Букварської сільської ради Олександрівського району Кіровоградської області.

2. Надати Макаровському Костянтину Станіславовичу у власність земельну ділянку площею 2,0000 га, в тому числі: 2,000 га - рілля (кадастровий номер 3520581500:02:000:5004) із земель сільськогосподарського призначення державної власності, що перебувають у резервному фонді, без зміни цільового призначення для ведення особистого селянського господарства, розташовану на території Олександрівського району Букварської сільської ради.

3. Право власності на земельну ділянку (кадастровий номер 3520581500:02:000:5004) виникає з моменту державної реєстрації цього права та оформлюється відповідно до Закону України "Про державну реєстрацію речових прав на нерухоме майно та їх обтяжень".

4. Контроль за виконанням цього наказу залишаю за собою.

В.о. начальника  
Головного управління

Волошин І.В.

11-316/14-16-СГ від 23.02.2016





ДЕРЖАВНА СЛУЖБА УКРАЇНИ З ПИТАНЬ ГЕОДЕЗІЇ, КАРТОГРАФІЇ ТА  
КАДАСТРУ

Головне управління Держгеокадастру у Кіровоградській області

вул. Академіка Корольова, 26, м. Кіровоград, 25030, тел. (0522) 34-61-44, факс 34-61-39

E-mail: kirovohrad@land.gov.ua Код ЄДРПОУ 39767636

23.02.2016 11-318/14-16-СГ **НАКАЗ**

**Про затвердження документації  
із землеустрою та надання  
земельної ділянки у власність  
без зміни цільового призначення**

Відповідно до статей 15<sup>1</sup>, 20, 116, 118, 121, 122 Земельного кодексу України. Положення про Головне управління Держгеокадастру у Кіровоградській області, затвердженого наказом Держгеокадастру від 03.03.2015 року № 20, заяви Марченка М.О.

**НАКАЗУЮ:**

1. Затвердити проект землеустрою щодо відведення земельної ділянки у власність для ведення особистого селянського господарства на території Добровеличківського району Піщаноблідської сільської ради.

2. Надати Марченку Максиму Олексійовичу у власність земельну ділянку площею 1,5000 га, в тому числі: 1,5000 га-багаторічні насадження (кадастровий номер 3521785300:02:002:5815) із земель сільськогосподарського призначення державної власності, що перебувають у запасі без зміни цільового призначення для ведення особистого селянського господарства, розташовану на території Добровеличківського району Піщаноблідської сільської ради.

3. Право власності на земельну ділянку (кадастровий номер 3521785300:02:002:5815) виникає з моменту державної реєстрації цього права та оформлюється відповідно до Закону України "Про державну реєстрацію речових прав на нерухоме майно та їх обтяжень".

4. Контроль за виконанням цього наказу залишаю за собою.

В.о. начальника  
Головного управління

Волошин І.В.

11-318/14-16-СГ від 23.02.2016





ДЕРЖАВНА СЛУЖБА УКРАЇНИ З ПИТАНЬ ГЕОДЕЗІЇ, КАРТОГРАФІЇ ТА  
КАДАСТРУ

Головне управління Держгеокадастру у Кіровоградській області

вул. Академіка Корольова, 26, м. Кіровоград, 25030. тел. (0522) 34-61-44. факс 34-61-39

Е-мал: [vladyslav@kda.kirovograd.gov.ua](mailto:vladyslav@kda.kirovograd.gov.ua) Код ЄДРПОУ 39767636

23.02.2016 11-319/14-16-СГ  
**НАКАЗ**

**Про внесення змін до наказу**

Відповідно до Положення про Головне управління Держгеокадастру у Кіровоградській області, затвердженого наказом Держгеокадастру від 03.03.2015 року № 20, заяви Дзюби Р.Л.

**НАКАЗУЮ:**

1. Внести до наказу Головного управління Держгеокадастру у Кіровоградській області від 10.12.2015 № 11-4421/21-15-СГ « Про затвердження документації із землеустрою та надання земельної ділянки у власність » такі зміни:

1.1. пункт 2 наказу доповнити словами "кадастровий номер 3523886500:02:000:5066";

2. Контроль за виконанням цього наказу залишаю за собою.

В.о. начальника  
Головного управління

Волошин І.В.







ДЕРЖАВНА СЛУЖБА УКРАЇНИ З ПИТАНЬ ГЕОДЕЗІЇ, КАРТОГРАФІЇ ТА  
КАДАСТРУ

Головне управління Держгеокадастру у Кіровоградській області

вул. Атаманська Кіровоград, 26, м. Кіровоград, 25030. тел. (0522) 54-61-11, факс (0522) 54-61-19

Е-пошта: [service@dkkad.gov.ua](mailto:service@dkkad.gov.ua) Кадастр@dkkad.gov.ua Коди ЄДРПОУ: 39076763

23.02.2016 11-32/14-16-СГ

НАКАЗ

**Про затвердження документації  
із землеустрою та надання  
земельної ділянки у власність  
без зміни цільового призначення**

Відповідно до статей 15<sup>1</sup>, 20, 116, 118, 121, 122 Земельного кодексу України, Положення про Головне управління Держгеокадастру у Кіровоградській області, затвердженого наказом Держгеокадастру від 03.03.2015 року № 20, заяви Погрібняка О.О.

НАКАЗУЮ:

1. Затвердити проєкт землеустрою щодо відведення земельної ділянки сільськогосподарського призначення державної власності, яка перебуває в оренді на території Троянської сільської ради Добровеличківського району Кіровоградської області.

2. Надати Погрібняку Олександрю Олександровичу у власність земельну ділянку площею 2,0000 га, в тому числі: 2,0000 га пасовища (кадастровий номер 3521786300:02:000:5141) із земель сільськогосподарського призначення державної власності, занаєму без зміни цільового призначення для ведення особистого селянського господарства, розташовану на території Добровеличківського району Троянської сільської ради.

3. Право власності на земельну ділянку (кадастровий номер 3521786300:02:000:5141) виникає з моменту державної реєстрації цього права та оформлюється відповідно до Закону України "Про державну реєстрацію речових прав на нерухоме майно та їх обтяжень".

4. Контроль за виконанням цього наказу залишаю за собою.

В.о. начальника  
Головного управління

Волошин І.В.

11-320/14-16-СГ від 23.02.2016







ДЕРЖАВНА СЛУЖБА УКРАЇНИ З ПИТАНЬ ГЕОДЕЗІЇ, КАРТОГРАФІЇ ТА  
КАДАСТРУ

Головне управління Держгеокадастру у Кіровоградській області

вул. Мителюва-Борковича, 26, м. Кіровоград, 29000, тел. (0522) 74-61-41, факс 74-64-39

Електронна пошта: [info@derzgeo.gov.ua](mailto:info@derzgeo.gov.ua) Сайт: [derzgeo.gov.ua](http://derzgeo.gov.ua)

23.02.2016 11:32:14 15-01

НАКАЗ

Про затвердження документації  
із землеустрою та надання  
земельної ділянки у власність  
без зміни цільового призначення

Відповідно до статей 15<sup>1</sup>, 20, 116, 118, 121, 122 Земельного кодексу України, Положення про Головне управління Держгеокадастру у Кіровоградській області, затвердженого наказом Держгеокадастру від 03.03.2015 року № 20, заяви гр. Козеровського В.О.

НАКАЗУЮ:

1. Затвердити проект землеустрою щодо відведення земельної ділянки сільськогосподарського призначення державної власності, яка перебуває в записі на території Гроянської сільської ради Добровеличківського району Кіровоградської області.

2. Надати Козеровському Віктору Олександровичу у власність земельну ділянку площею 2,0000 га, в тому числі: 2,0000 га пасовища (кадастровий номер 3521786300:02:000:5559) із земель сільськогосподарського призначення державної власності, запасу без зміни цільового призначення для ведення особистого селянського господарства, розташовану на території Добровеличківського району Гроянської сільської ради.

3. Право власності на земельну ділянку (кадастровий номер 3521786300:02:000:5559) виникає з моменту державної реєстрації цього права та оформляється відповідно до Закону України "Про державну реєстрацію речових прав на нерухоме майно та їх обтяжень".

4. Контроль за виконанням цього наказу залишаю за собою.

В.о. начальника  
Головного управління

Волошин І.В.

11-321/14-16-СГ від 23.02.2016





ДЕРЖАВНА СЛУЖБА УКРАЇНИ З ПИТАНЬ ГЕОДЕЗІЇ, КАРТОГРАФІЇ ТА  
КАДАСТРУ

Головне управління Держгеокадастру у Кіровоградській області

вул. Академіка Корольова, 26, м. Кіровоград, 25030, тел. (0522) 34-61-44, факс 34-61-39

E-mail: kirovograd@land.gov.ua Код ЄДРПОУ 19767036

23.02.2016 11-322/14-16-СГ **НАКАЗ**

**Про затвердження документації  
із землеустрою та надання  
земельної ділянки у власність  
без зміни цільового призначення**

Відповідно до статей 15<sup>1</sup>, 20, 116, 118, 121, 122 Земельного кодексу України. Положення про Головного управління Держгеокадастру у Кіровоградській області, затвердженого наказом Держгеокадастру від 23.02.2016 № 20, заяви Степанова В.С.

**НАКАЗУЮ:**

1. Затвердити проект землеустрою щодо відведення земельної ділянки у власність для ведення особистого селянського господарства на території Новомиргородського району Йосипівської сільської ради.

2. Надати Степанову Володимирі Сергійовичу у власність земельну ділянку площею 2,0000 га, в тому числі: 2,0000 га-рілля (кадастровий номер 3523882500:02:001:5075) із земель сільськогосподарського призначення державної власності, що перебувають у запасі без зміни цільового призначення для ведення особистого селянського господарства, розташовану на території Новомиргородського району Йосипівської сільської ради

3. Право власності на земельну ділянку (кадастровий номер 3523882500:02:001:5075) виникає з моменту державної реєстрації цього права та оформлюється відповідно до Закону України "Про державну реєстрацію речових прав на нерухоме майно та їх обтяжень"

4. Контроль за виконанням цього наказу залишаю за собою.

В.о. начальника Головного управління

Волошин І.В.

11-322/14-16-СГ від 23.02.2016





ДЕРЖАВНА СЛУЖБА УКРАЇНИ З ПИТАНЬ ГЕОДЕЗІЇ, КАРТОГРАФІЇ ТА  
КАДАСТРУ

Головне управління Держгеокадастру у Кіровоградській області

вул. Академіка Корольова, 26, м. Кіровоград, 25030, тел. (0522) 34-61-44, факс 34-61-39

E-mail: kirovohrada@land.gov.ua Код ЄДРПОУ 39767636

23.02.2016 11-323/14-16-НАКАЗ

**Про надання дозволу на  
розроблення документації  
із землеустрою**

Відповідно до статей 15<sup>1</sup>, 116, 118, 121, 122 та 186 Земельного кодексу України, Положення про Головне управління Держгеокадастру у Кіровоградській області затвердженого наказом Держгеокадастру від 03.03.2015 року № 20, заяви гр. Довженка С.О.

**НАКАЗУЮ:**

1. Надати Довженку Сергію Олександровичу дозвіл на розроблення проекту землеустрою щодо відведення земельної ділянки у власність із земель сільськогосподарського призначення державної власності, що перебувають у резервному фонді на території Онуфріївського району Куцеволівської сільської ради. Орієнтовний розмір земельної ділянки 1,4000 га, у тому числі: 1,4000 га рілля, із цільовим призначенням – для ведення особистого селянського господарства.

2. Розроблений проект землеустрою щодо відведення земельної ділянки у власність підлягає погодженню та затвердженню відповідно до вимог чинного законодавства.

3. Керівнику відділу Держгеокадастру в Онуфріївському районі при надходженні проекту землеустрою щодо відведення земельної ділянки у власність забезпечити в установленому законодавством порядку:

3.1. погодження проекту землеустрою щодо відведення земельної ділянки у власність;

3.2. реєстрацію земельної ділянки у Державному земельному кадастрі.

4. Контроль за виконанням цього наказу залишаю за собою.

В.о. начальника  
Головного управління

Волошин І.В..

11-323/14-16-СГ від 23.02.2016





ДЕРЖАВНА СЛУЖБА УКРАЇНИ З ПИТАНЬ ГЕОДЕЗІЇ, КАРТОГРАФІЇ ТА  
КАДАСТРУ

Головне управління Держгеокадастру у Кіровоградській області

вул.Академіка Корольова, 26, м.Кіровоград, 25030, тел.(0522) 34-61-44, факс 34-61-39

E-mail: kirovoblast@geoad.gov.ua Код ЄДРПОУ 39767636

23.02.2016 11-324/14-16-СГ НАКАЗ

**Про надання дозволу на  
розроблення документації  
із землеустрою**

Відповідно до статей 15<sup>1</sup>, 116, 118, 121, 122 та 186 Земельного кодексу України, Положення про Головне управління Держгеокадастру у Кіровоградській області, затвердженого наказом Держгеокадастру від 03.03.2015 року № 20, заяви гр. Подурця О.В.

**НАКАЗУЮ:**

1. Надати Подурцю Олександрю Васильовичу дозвіл на розроблення проекту землеустрою щодо відведення земельної ділянки у власність із земель сільськогосподарського призначення державної власності, що перебувають у запасі, розташованої на території Новомиргородського району Кам'янської сільської ради. Орієнтовний розмір земельної ділянки 2,0000 га, у тому числі: 2,0000 га рілля, із цільовим призначенням – для ведення особистого селянського господарства.

2. Розроблений проект землеустрою щодо відведення земельної ділянки у власність підлягає погодженню та затвердженню відповідно до вимог чинного законодавства.

3. Керівнику відділу Держгеокадастру у Новомиргородському районі при надходженні проекту землеустрою щодо відведення земельної ділянки у власність забезпечити в установленому законодавством порядку:

3.1. погодження проекту землеустрою щодо відведення земельної ділянки у власність;

3.2. реєстрацію земельної ділянки у Державному земельному кадастрі.

4. Контроль за виконанням цього наказу залишаю за собою.

В.о. начальника  
Головного управління

Волошин І. В.







ДЕРЖАВНА СЛУЖБА УКРАЇНИ З ПИТАНЬ ГЕОДЕЗІЇ, КАРТОГРАФІЇ ТА  
КАДАСТРУ

Головне управління Держгеокадастру у Кіровоградській області

вул. Атаманської боротьби, 26, м. Кіровоград, 25030, тел. (0522) 34-61-14, факс (0522) 34-61-09

Кіровоградська обласна державна адміністрація, Кіровоград, вул. П'ятигорська, 197, 25000

~~23.02.2016 11-325/14-16-СГ~~

НАКАЗ

Про затвердження документації  
із землеустрою та надання  
земельної ділянки у власність  
без зміни цільового призначення

Відповідно до статей 15<sup>1</sup>, 20, 116, 118, 121, 122 Земельного кодексу України, Положення про Головне управління Держгеокадастру у Кіровоградській області, затвердженого наказом Держгеокадастру від 03.03.2015 року № 20, гр. Феліпова А.Г.

НАКАЗУЮ:

1. Затвердити проєкт землеустрою щодо відведення земельної ділянки сільськогосподарського призначення державної власності, яка перебуває в записі на території Піщанобрідської сільської ради Добровеличківського району Кіровоградської області.

2. Надати Феліпову Анатолію Геннадійовичу у власність земельну ділянку площею 2,0000 га, в тому числі: 2,0000 га - інші багаторічні насадження, кадастровий номер 3521785300:02:002:5816) із земель сільськогосподарського призначення державної власності без зміни цільового призначення для ведення особнятого селянського господарства, розташовану на території Добровеличківського району Піщанобрідської сільської ради.

3. Право власності на земельну ділянку (кадастровий номер 3521785300:02:002:5816) виникає з моменту державної реєстрації цього права та оформлюється відповідно до Закону України "Про державну реєстрацію речових прав на нерухоме майно та їх обтяжень".

4. Контроль за виконанням цього наказу залишаю за собою.

Від начальника  
Головного управління

Володимир І.В.

11-325/14-16-СГ від 23.02.2016





ДЕРЖАВНА СЛУЖБА УКРАЇНИ З ПИТАНЬ ГЕОДЕЗІЇ, КАРТОГРАФІЇ ТА  
КАДАСТРУ

Головне управління Держгеокадастру у Кіровоградській області

вул. Шевченка, 10, м. Кіровоград, 25001, тел. (0922) 4-61-44, факс (0922) 4-61-45

Електронна пошта: [info@dkkad.gov.ua](mailto:info@dkkad.gov.ua), [kad@dkkad.gov.ua](mailto:kad@dkkad.gov.ua), [kad@dkkad.gov.ua](mailto:kad@dkkad.gov.ua)

23.02.2016 11-326/14-16-СГ

НАКАЗ

№

**Про затвердження документації  
із землеустрою та надання  
земельної ділянки у власність  
без зміни цільового призначення**

Відповідно до статей 15<sup>1</sup>, 20, 118, 122, 207 та 208 Земельного кодексу України, Положення про Головне управління Держгеокадастру у Кіровоградській області, затвердженого наказом Держгеокадастру від 03.03.2015 року № 20, гр. Шевченка О.М.

НАКАЗУЮ:

1. Затвердити проєкт землеустрою щодо відведення земельної ділянки у власність на території Писенківської сільської ради Новомиргородського району Кіровоградської області.

2. Надати Шевченку Олеху Михайловичу у власність земельну ділянку площею 2,0000 га, в тому числі: 2,0000 га - рілля (кадастровий номер 3523882500:02:001:5078) із земель сільськогосподарського призначення державної власності без зміни цільового призначення для ведення особистого селянського господарства, розташовану на території Новомиргородського району Писенківської сільської ради.

3. Право власності на земельну ділянку (кадастровий номер 3523882500:02:001:5078) виникає з моменту державної реєстрації цього права та оформлюється відповідно до Закону України "Про державну реєстрацію речових прав на нерухоме майно та їх обтяжень."

5. Контроль за виконанням цього наказу залишаю за собою.

В.о. начальника  
Головного управління

Волошин І.В.

11-326/14-16-СГ від 23.02.2016





ДЕРЖАВНА СЛУЖБА УКРАЇНИ З ПИТАНЬ ГЕОДЕЗІЇ, КАРТОГРАФІЇ ТА  
КАДАСТРУ

Головне управління Держгеокадастру у Кіровоградській області

вул Академіка Корольова, 26, м Кіровоград, 25030. тел.(0522) 34-61-44, факс 34-61-39

E-mail: kirovobcad@land.gov.ua Код ЄДРПОУ 34767416

24.02.2016 11-329/14-16-СГ **НАКАЗ**

**Про затвердження документації  
із землеустрою та надання  
земельної ділянки у власність  
без зміни цільового призначення**

Відповідно до статей 15<sup>1</sup>, 20, 118, 122 Земельного кодексу України. Положення про Головне управління Держгеокадастру у Кіровоградській області, затвердженого наказом Держгеокадастру від 03.03.2015 року № 20. заяви гр. Красуленка О.М.

**НАКАЗУЮ:**

1. Затвердити проект землеустрою щодо відведення земельної ділянки у власність для ведення особистого селянського господарства на території Новомиргородського району Йосипівської сільської ради.

2. Надати Красуленку Олександрю Миколайовичу у власність земельну ділянку площею 2,000 га, в тому числі: 2,0000 га рілля (кадастровий номер 3523882500:02:001:5076) із земель сільськогосподарського призначення державної власності, що перебувають у запасі без зміни цільового призначення для ведення особистого селянського господарства, розташовану на території Новомиргородського району Йосипівської сільської ради.

3. Право власності на земельну ділянку (кадастровий номер 3523882500:02:001:5076) виникає з моменту державної реєстрації цього права та оформлюється відповідно до Закону України "Про державну реєстрацію речових прав на нерухоме майно та їх обтяжень".

4. Контроль за виконанням цього наказу залишаю за собою.

В.о. начальника  
Головного управління

Рибак І.Ф.







ДЕРЖАВНА СЛУЖБА УКРАЇНИ З ПИТАНЬ ГЕОДЕЗІЇ, КАРТОГРАФІЇ ТА  
КАДАСТРУ

Головне управління Держгеокадастру у Кіровоградській області

вул. Академіка Корольова, 26, м. Кіровоград, 25030, тел. (0522) 34-61-44, факс 34-61-39

E-mail: kirovohrad@land.gov.ua Код ЄДРПОУ 39767636

24.02.2016 11-330/14-16-16 **НАКАЗ**

**Про надання дозволу на  
розроблення документації  
із землеустрою**

Відповідно до статей 15<sup>1</sup>, 116, 118, 121, 122 та 186 Земельного кодексу України, Положення про Головне управління Держгеокадастру у Кіровоградській області, затвердженого наказом Держгеокадастру від 03.03.2015 року № 20, заяви гр. Святелика А.С.

**НАКАЗУЮ:**

1. Надати Святелику Андрію Сергійовичу дозвіл на розроблення проекту землеустрою щодо відведення земельної ділянки у власність із земель сільськогосподарського призначення державної власності, що перебувають у запасі, розташованої на території Устинівського району Димитровської сільської ради. Орієнтовний розмір земельної ділянки 2,0000 га, у тому числі: 2,0000 га рілля, із цільовим призначенням – для ведення особистого селянського господарства.

2. Розроблений проекту землеустрою щодо відведення земельної ділянки у власність підлягає погодженню та затвердженню відповідно до вимог чинного законодавства.

3. Керівнику відділу Держгеокадастру в Устинівському районі при надходженні проекту землеустрою щодо відведення земельної ділянки у власність забезпечити в установленому законодавством порядку:


3.1. погодження проекту землеустрою щодо відведення земельної ділянки у власність;

3.2. реєстрацію земельної ділянки у Державному земельному кадастрі.

4. Контроль за виконанням цього наказу залишаю за собою.

В.о. начальника Головного управління

Рибак І.Ф.





ДЕРЖАВНА СЛУЖБА УКРАЇНИ З ПИТАНЬ ГЕОДЕЗІЇ, КАРТОГРАФІЇ ТА  
КАДАСТРУ

Головне управління Держгеокадастру у Кіровоградській області

вул. Академіка Корольова, 26, м. Кіровоград, 25030, тел. (0522) 34-61-44, факс 34-61-39

E-mail: kirovohrad@land.gov.ua Код ЄДРПОУ 39767636

24.02.2016 11-331/14-16-**НАКАЗ**

**Про надання дозволу на  
розроблення документації  
із землеустрою**

Відповідно до статей 151, 116, 118, 121, 122, та 186 Земельного кодексу України, Положення про Головне управління Держгеокадастру у Кіровоградській області, затвердженого наказом Держгеокадастру від 03.03.2015 року № 20, заяви Подкормежного С.В.

**НАКАЗУЮ:**

1. Надати Подкормежному Семену Васильовичу дозвіл на розроблення проекту із землеустрою щодо відведення земельної ділянки у власність із земель сільськогосподарського призначення державної власності, що перебувають у запасі, розташованої на території Устинівського району Димитровської сільської ради. Орієнтовний розмір земельної ділянки 2,0000 га, у тому числі: 2,0000 га рілля, із цільовим призначенням – для ведення особистого селянського господарства.

2. Розроблений проекту із землеустрою щодо відведення земельної ділянки у власність підлягає погодженню та затвердженню відповідно до вимог чинного законодавства.

3. Керівнику Відділу Держгеокадастру в Устинівському районі при надходженні проекту із землеустрою щодо відведення земельної ділянки у власність забезпечити в установленому законодавством порядку:

3.1. погодження проекту із землеустрою щодо відведення земельної ділянки у власність;

3.2. реєстрацію земельної ділянки у Державному земельному кадастрі.

4. Контроль за виконанням цього наказу залишаю за собою.

В.о. начальника Головного управління

Рибак І.Ф.





ДЕРЖАВНА СЛУЖБА УКРАЇНИ З ПИТАНЬ ГЕОДЕЗІЇ, КАРТОГРАФІЇ ТА  
КАДАСТРУ

Головне управління Держгеокадастру у Кіровоградській області

вул Академіка Корольова, 26, м.Кіровоград, 25030, тел.(0522) 34-61-44, факс 34-61-39

E-mail: kirovohrad@land.gov.ua Код ЄДРПОУ 39767636

24.02.2016 11-331/14-16-**НАКАЗ**

**Про надання дозволу на  
розроблення документації  
із землеустрою**

Відповідно до статей 151, 116, 118, 121, 122, та 186 Земельного кодексу України, Положення про Головне управління Держгеокадастру у Кіровоградській області, затвердженого наказом Держгеокадастру від 03.03.2015 року № 20, заяви Подкормежного С.В.

**НАКАЗУЮ:**

1. Надати Подкормежному Семену Васильовичу дозвіл на розроблення проекту із землеустрою щодо відведення земельної ділянки у власність із земель сільськогосподарського призначення державної власності, що перебувають у запасі, розташованої на території Устинівського району Димитровської сільської ради. Орієнтовний розмір земельної ділянки 2,0000 га, у тому числі: 2,0000 га рілля, із цільовим призначенням – для ведення особистого селянського господарства.

2. Розроблений проекту із землеустрою щодо відведення земельної ділянки у власність підлягає погодженню та затвердженню відповідно до вимог чинного законодавства.

3. Керівнику Відділу Держгеокадастру в Устинівському районі при надходженні проекту із землеустрою щодо відведення земельної ділянки у власність забезпечити в установленому законодавством порядку:

3.1. погодження проекту із землеустрою щодо відведення земельної ділянки у власність;

3.2. реєстрацію земельної ділянки у Державному земельному кадастрі.

4. Контроль за виконанням цього наказу залишаю за собою.

В.о. начальника Головного управління

Рибак І.Ф.





ДЕРЖАВНА СЛУЖБА УКРАЇНИ З ПИТАНЬ ГЕОДЕЗІЇ, КАРТОГРАФІЇ ТА  
КАДАСТРУ

Головне управління Держгеокадастру у Кіровоградській області

вул. Академіка Корольова, 26, м. Кіровоград, 25030, тел. (0522) 34-61-44, факс 34-61-39

E-mail: kirovograd@land.gov.ua Код ЄДРПОУ 39767536

24.02.2016 11-332/14-16-**НАКАЗ**

**Про надання дозволу на  
розроблення документації  
із землеустрою**

Відповідно до статей 151, 116, 118, 121, 122, та 186 Земельного кодексу України, Положення про Головне управління Держгеокадастру у Кіровоградській області, затвердженого наказом Держгеокадастру від 03.03.2015 року № 20, заяви гр. Прокопенка І.О.

**НАКАЗУЮ:**

1. Надати Прокопенку Івану Олександровичу дозвіл на розроблення проекту землеустрою щодо відведення земельної ділянки у власність із земель сільськогосподарського призначення державної власності, що перебувають у запасі розташованої на території Устинівського району Димитровської сільської ради. Орієнтовний розмір земельної ділянки 2,0000 га, у тому числі: 2,0000 га-рілля, із цільовим призначенням – для ведення особистого селянського господарства.

2. Розроблений проекту землеустрою щодо відведення земельної ділянки у власність підлягає погодженню та затвердженню відповідно до вимог чинного законодавства.

3. Керівнику відділу Держгеокадастру в Устинівському районі при надходженні проекту землеустрою щодо відведення земельної ділянки у власність забезпечити в установленому законодавством порядку:

3.1. погодження проекту землеустрою щодо відведення земельної ділянки у власність;

3.2. реєстрацію земельної ділянки у Державному земельному кадастрі.

4. Контроль за виконанням цього наказу залишаю за собою.

В.о. начальника Головного управління

Рибак І.Ф.

11-332/14-16-СГ від 24.02.2016







ДЕРЖАВНА СЛУЖБА УКРАЇНИ З ПИТАНЬ ГЕОДЕЗІЇ, КАРТОГРАФІЇ ТА  
КАДАСТРУ

Головне управління Держгеокадастру у Кіровоградській області

вул Академіка Корольова, 26. м.Кіровоград. 25030. тел.(0522) 34-61-44, факс 34-61-39

E-mail: kirovohrad@land.gov.ua Код ЄДРПОУ 39767636

24.02.2016 11-333/14-16-**НАКАЗ**

**Про затвердження документації  
із землеустрою та надання  
земельної ділянки у власність  
без зміни цільового призначення**

Відповідно до статей 15<sup>1</sup>, 20, 116, 118, 121, 122 Земельного кодексу України, Положення про Головного управління Держгеокадастру у Кіровоградській області, затвердженого наказом Держгеокадастру від 03.03.2015 року № 20, заяви гр. Калініченка В.В.

**НАКАЗУЮ:**

1. Затвердити проект землеустрою щодо відведення земельної ділянки сільськогосподарського призначення державної власності, яка перебуває в запасі на території Богданівської сільської ради Знам'янського району Кіровоградської області

2. Надати Калініченку Віталію Вікторовичу у власність земельну ділянку площею 1,5000 га, в тому числі: 1,5000 га - рілля, (кадастровий номер 3522280400:02:000:5184) із земель сільськогосподарського призначення державної власності без зміни цільового призначення для ведення особистого селянського господарства, розташовану на території Богданівської сільської ради Знам'янського району

3. Право власності на земельну ділянку (кадастровий номер 3522280400:02:000:5184) виникає з моменту державної реєстрації цього права та оформлюється відповідно до Закону України "Про державну реєстрацію речових прав на нерухоме майно та їх обтяжень".

4. Контроль за виконанням цього наказу залишаю за собою.

В.о. начальника  
Головного управління

Рибак І.Ф.





ДЕРЖАВНА СЛУЖБА УКРАЇНИ З ПИТАНЬ ГЕОДЕЗІЇ, КАРТОГРАФІЇ ТА  
КАДАСТРУ

Головне управління Держгеокадастру у Кіровоградській області

вул. Академіка Корольова, 26, м. Кіровоград, 25030, тел. (0522) 34-61-44, факс 34-61-39

E-mail: kirovohrad@land.gov.ua Код ЄДРПОУ 39767636

24.02.2016 11-334/14-16-**НАКАЗ**

**Про затвердження документації  
із землеустрою та надання  
земельної ділянки у власність  
без зміни цільового призначення**

Відповідно до статей 15<sup>1</sup>, 20, 118, 122 Земельного кодексу України, Положення про Головне управління Держгеокадастру у Кіровоградській області, затвердженого наказом Держгеокадастру від 03.03.2015 року № 20, заяви гр. Чернецького О.І.

**НАКАЗУЮ:**

1. Затвердити проект землеустрою щодо відведення земельної ділянки у власність для ведення особистого селянського господарства на території Олександрівського району Вищеверещаківської сільської ради.

2. Надати Чернецькому Олександрові Івановичу у власність земельну ділянку площею 2,0000 га, в тому числі: 2,0000 га - рілля (кадастровий номер 3520582000:02:000:5046) із земель сільськогосподарського призначення державної власності, за рахунок земель запасу без зміни цільового призначення для ведення особистого селянського господарства, розташовану на території Олександрівського району Вищеверещаківської сільської ради

3. Право власності на земельну ділянку (кадастровий номер 3520582000:02:000:5046) виникає з моменту державної реєстрації цього права та оформлюється відповідно до Закону України "Про державну реєстрацію речових прав на нерухоме майно та їх обтяжень".

4. Контроль за виконанням цього наказу залишаю за собою.

В.о. начальника  
Головного управління

Рибак І.Ф.





ДЕРЖАВНА СЛУЖБА УКРАЇНИ З ПИТАНЬ ГЕОДЕЗІЇ, КАРТОГРАФІЇ ТА  
КАДАСТРУ

Головне управління Держгеокадастру у Кіровоградській області

вул. Академіка Корольова, 26, м. Кіровоград, 25030, тел (0522) 34-61-44, факс 34-61-39

E-mail: kirovohrad@hmd.gov.ua Код ЄДРПОУ 39767636

24.02.2016 11-335/14-16-НАКАЗ

**Про затвердження документації  
із землеустрою та надання  
земельної ділянки у власність  
без зміни цільового призначення**

Відповідно до статей 15<sup>1</sup>, 20, 118, 122 Земельного кодексу України, Положення про Головне управління Держгеокадастру у Кіровоградській області, затвердженого наказом Держгеокадастру від 03.03.2015 року № 20, заяви гр. Паламарчука О.П.

**НАКАЗУЮ:**

1. Затвердити проект землеустрою щодо відведення земельної ділянки у власність для ведення особистого селянського господарства на території Гайворонського району Соломіївської сільської ради.

2. Надати Паламарчуку Олександрові Петровичу у власність земельну ділянку площею 2,0000 га, в тому числі: 2,0000 га - рілля (кадастровий номер 3521185100:02:000:2035) із земель сільськогосподарського призначення державної власності, за рахунок земель запасу без зміни цільового призначення для ведення особистого селянського господарства, розташовану на території Гайворонського району Соломіївської сільської ради.

3. Право власності на земельну ділянку (кадастровий номер 3521185100:02:000:2035) виникає з моменту державної реєстрації цього права та оформлюється відповідно до Закону України "Про державну реєстрацію речових прав на нерухоме майно та їх обтяжень".

4. Контроль за виконанням цього наказу залишаю за собою.

В.о. начальника  
Головного управління

Рибак І.Ф.





ДЕРЖАВНА СЛУЖБА УКРАЇНИ З ПИТАНЬ ГЕОДЕЗІЇ, КАРТОГРАФІЇ ТА  
КАДАСТРУ

Головне управління Держгеокадастру у Кіровоградській області

вул. Академіка Корольова, 26, м. Кіровоград, 25030. тел. (0522) 34-61-44, факс 34-61-39

E-mail: [ukr@obland.ukr.gov.ua](mailto:ukr@obland.ukr.gov.ua) Код ЄДРПОУ 39767636

24.02.2016 11-336/14-16-**НАКАЗ**

**Про затвердження документації  
із землеустрою та надання  
земельної ділянки у власність  
без зміни цільового призначення**

Відповідно до статей 15<sup>1</sup>, 20, 116, 118, 121, 122 Земельного кодексу України, Положення про Головного управління Держгеокадастру у Кіровоградській області, затвердженого наказом Держгеокадастру від 03.03.2015 року № 20, заяви гр. Глущенко О.С.

**НАКАЗУЮ:**

1. Затвердити проект землеустрою щодо відведення земельної ділянки сільськогосподарського призначення державної власності, яка перебуває в запасі на території Йосипівської сільської ради (за межами населеного пункту) Новомиргородського району Кіровоградської області

2. Надати Глущенко Олександрю Сергійовичу у власність земельну ділянку площею 2,0000 га, в тому числі: 2,0000 га - рілля, (кадастровий номер 3523882500:02:001:5077) із земель сільськогосподарського призначення державної власності без зміни цільового призначення для ведення особистого селянського господарства, розташовану на території Йосипівської сільської ради Новомиргородського району


3. Право власності на земельну ділянку (кадастровий номер 3523882500:02:001:5077) виникає з моменту державної реєстрації цього права та оформлюється відповідно до Закону України "Про державну реєстрацію речових прав на нерухоме майно та їх обтяжень".

4. Контроль за виконанням цього наказу залишаю за собою.

В.о. начальника  
Головного управління

Рибак І.Ф.

11-336/14-16-СГ від 24.02.2016







ДЕРЖАВНА СЛУЖБА УКРАЇНИ З ПИТАНЬ ГЕОДЕЗІЇ, КАРТОГРАФІЇ ТА  
КАДАСТРУ

Головне управління Держгеокадастру у Кіровоградській області

вул. Академіка Корольова, 26, м. Кіровоград, 25030. тел. (0522) 34-61-44, факс 34-61-39

E-mail: kirovohr@d.land.gov.ua Код ЄДРПОУ 39767636

24.02.2016 11-337/14-16-СГ **НАКАЗ**

**Про затвердження документації  
із землеустрою та надання  
земельних ділянок у власність  
без зміни цільового призначення**

Відповідно до статей 15<sup>1</sup>, 20, 116, 118, 121, 122 Земельного кодексу України, Положення про Головного управління Держгеокадастру у Кіровоградській області, затвердженого наказом Держгеокадастру від 03.03.2015 року № 20, заяви гр. Андрієнка І.С.

**НАКАЗУЮ:**

1. Затвердити проект землеустрою щодо відведення земельних ділянок сільськогосподарського призначення державної власності, яка перебуває в запасі на території Братолубівської сільської ради Добровеличківського району Кіровоградської області

2. Надати Андрієнку Івану Степановичу у власність земельну ділянку площею 2,0000 га, в тому числі: 1,5627 га, 0,4373 га - рілля,  
(кадастровий номер 3521780800:02:000:5691, 3521780800:02:000:5694)  
із земель сільськогосподарського призначення державної власності без зміни цільового призначення для особистого селянського господарства, розташовану на території Братолубівської сільської ради Добровеличківського району

3. Право власності на земельну ділянку (кадастровий номер 3521780800:02:000:5691, 3521780800:02:000:5694) виникає з моменту державної реєстрації цього права та оформлюється відповідно до Закону України "Про державну реєстрацію речових прав на нерухоме майно та їх обтяжень".

4. Контроль за виконанням цього наказу залишаю за собою.

В.о. начальника  
Головного управління

Рибак І.Ф.

11-337/14-16-СГ від 24.02.2016





ДЕРЖАВНА СЛУЖБА УКРАЇНИ З ПИТАНЬ ГЕОДЕЗІЇ, КАРТОГРАФІЇ ТА  
КАДАСТРУ

Головне управління Держгеокадастру у Кіровоградській області

вул. Академіка Корольова, 26, м. Кіровоград, 25030, тел. (0522) 34-61-44, факс 34-61-39

E-mail: [kirovograd@dsgr.gov.ua](mailto:kirovograd@dsgr.gov.ua) Код ЄДРПОУ 39767636

24.02.2016 11-338/14-16-НАКАЗ

**Про затвердження документації  
із землеустрою та надання  
земельної ділянки у власність  
без зміни цільового призначення**

Відповідно до статей 15<sup>1</sup>, 20, 116, 118, 121, 122 Земельного кодексу України. Положення про Головного управління Держгеокадастру у Кіровоградській області, затвердженого наказом Держгеокадастру від 03.03.2015 року № 20, заяви гр. Логацького О.М.

НАКАЗУЮ:


1. Затвердити проект землеустрою щодо відведення земельної ділянки у власність для ведення особистого селянського господарства на території Бобринецького району Солонцюватської сільської ради.

2. Надати Логацькому Олександрю Миколайовичу у власність земельну ділянку площею 2,0000 га, в тому числі: 2,0000 га-рілля (кадастровий номер 3520886900:02:000:5225) із земель сільськогосподарського призначення державної власності, що перебувають у запасі без зміни цільового призначення для ведення особистого селянського господарства, розташовану на території Бобринецького району Солонцюватської сільської ради.


3. Право власності на земельну ділянку (кадастровий номер 3520886900:02:000:5225) виникає з моменту державної реєстрації цього права та оформлюється відповідно до Закону України "Про державну реєстрацію речових прав на нерухоме майно та їх обтяжень".

4. Контроль за виконанням цього наказу залишаю за собою.

В.о. начальника Головного управління

  
Рибак І.Ф.

11-338/14-16-СГ від 24.02.2016





ДЕРЖАВНА СЛУЖБА УКРАЇНИ З ПИТАНЬ ГЕОДЕЗІЇ, КАРТОГРАФІЇ ТА  
КАДАСТРУ

Головне управління Держгеокадастру у Кіровоградській області

вул. Академіка Корольова, 26, м. Кіровоград, 25030, тел. (0522) 34-61-44, факс 34-61-39

E-mail: [kirovohrad@land.gov.ua](mailto:kirovohrad@land.gov.ua) Код ЄДРПОУ 39767636

24.02.2016 11-327/14-16-ОП/КАЗ

**Про надання дозволу на  
розроблення документації  
із землеустрою**

Відповідно до статей 15<sup>1</sup>, 116, 118, 121, 122 та 186 Земельного кодексу України, Положення про Головне управління Держгеокадастру у Кіровоградській області, затвердженого наказом Держгеокадастру від 03.03.2015 року № 20, заяви гр. Іванова Р.С.

**НАКАЗУЮ:**

1. Надати Іванову Руслану Сергійовичу дозвіл на розроблення проекту землеустрою щодо відведення земельної ділянки у власність із земель сільськогосподарського призначення державної власності, що перебувають у запасі, розташованої на території Кіровоградського району Аджамської сільської ради. Орієнтовний розмір земельної ділянки 1,5000 га, у тому числі: 1,5000 га- рілля, із цільовим призначенням – для ведення особистого селянського господарства.

2. Розроблений проект землеустрою щодо відведення земельної ділянки у власність підлягає погодженню та затвердженню відповідно до вимог чинного законодавства.

3. Керівнику управління Держгеокадастру у Кіровоградському районі при надходженні проекту землеустрою щодо відведення земельної ділянки у власність забезпечити в установленому законодавством порядку:

3.1. погодження проекту землеустрою щодо відведення земельної ділянки у власність;

3.2. реєстрацію земельної ділянки у Державному земельному кадастрі.

4. Контроль за виконанням цього наказу залишаю за собою.

В.о. начальника Головного управління

Рибак І.Ф.

11-327/14-16-СГ від 24.02.2016





ДЕРЖАВНА СЛУЖБА УКРАЇНИ З ПИТАНЬ ГЕОДЕЗІЇ, КАРТОГРАФІЇ ТА  
КАДАСТРУ

Головне управління Держгеокадастру у Кіровоградській області

вул. Академіка Корольова, 26, м. Кіровоград, 25030. тел. (0522) 34-61-44 факс 34-61-39

E-mail: kirovohrad@land.gov.ua Код ЄДРПОУ 39767636

24.02.2016 11-340/14-16-СНАКАЗ

№

**Про затвердження документації  
із землеустрою та надання  
земельної ділянки у власність  
без зміни цільового призначення**

Відповідно до статей 15<sup>1</sup>, 35, 116, 118, 121, 122, 186 Земельного кодексу України, Положення про Головного управління Держгеокадастру у Кіровоградській області, затвердженого наказом Держгеокадастру від 03.03.2015 року № 20 та заяви гр. Семка П.О.

**НАКАЗУЮ:**

1. Затвердити проект землеустрою щодо відведення земельної ділянки у власність для ведення індивідуального садівництва за рахунок земель сільськогосподарського призначення, що перебувають у державній власності за межами населеного пункту, Павлівська сільська рада, Світловодський район, Кіровоградської області

2. Надати Семку Петру Олександровичу у власність земельну ділянку площею 0,0788 га, в тому числі: 0,0788 га - рілля (кадастровий номер 3510900000:50:001:0153) із земель сільськогосподарського призначення державної власності без зміни цільового призначення для ведення індивідуального садівництва, розташованої на території Світловодського району, Павлівської сільської ради

4. Право власності на земельну ділянку (кадастровий номер 3510900000:50:001:0153) виникає з моменту державної реєстрації цього права та оформлюється відповідно до Закону України "Про державну реєстрацію речових прав на нерухоме майно та їх обтяжень".

5. Контроль за виконанням цього наказу залишаю за собою.

В.о. начальника  
Головного управління

І.Ф. Рибак

11-340/14-16-СГ від 24.02.2016







ДЕРЖАВНА СЛУЖБА УКРАЇНИ З ПИТАНЬ ГЕОДЕЗІЇ, КАРТОГРАФІЇ ТА  
КАДАСТРУ

Головне управління Держгеокадастру у Кіровоградській області

вул.Академіка Корольова, 26, м.Кіровоград, 25030, тел.(0522) 34-61-44, факс 34-61-39

E-mail: kirovohrad@land.gov.ua Код ЄДРПОУ 39767636

24.02.2016 11-341/14-16-СНАКАЗ

**Про затвердження документації  
із землеустрою та надання  
земельної ділянки у власність  
без зміни цільового призначення**

Відповідно до статей 15<sup>1</sup>, 20, 116, 118, 122 Земельного кодексу України, Положення про Головного управління Держгеокадастру у Кіровоградській області, затвердженого наказом Держгеокадастру від 03.03.2015 року № 20, заяви гр. Лисенка Я. В.

**НАКАЗУЮ:**

1. Затвердити проект землеустрою щодо відведення земельної ділянки сільськогосподарського призначення державної власності, яка перебуває в запасі на території Листопадівської сільської ради Новомиргородського району.

2. Надати Лисенку Ярославу Вікторовичу у власність земельну ділянку площею 2,0000 га, в тому числі: 2,0000 га - рілля, (кадастровий номер 3523884000:02:002:5092) із земель сільськогосподарського призначення державної власності, що перебуває у запасі без зміни цільового призначення, розташовану на території Листопадівської сільської ради Новомиргородського району.

3. Право власності на земельну ділянку (кадастровий номер 3523884000:02:002:5092) виникає з моменту державної реєстрації цього права та оформлюється відповідно до Закону України "Про державну реєстрацію речових прав на нерухоме майно та їх обтяжень".

4. Контроль за виконанням цього наказу залишаю за собою.

В.о. начальника  
Головного управління

Рибак І.Ф.





ДЕРЖАВНА СЛУЖБА УКРАЇНИ З ПИТАНЬ ГЕОДЕЗІЇ, КАРТОГРАФІЇ ТА  
КАДАСТРУ

Головне управління Держгеокадастру у Кіровоградській області

вул.Академіка Корольова, 26, м.Кіровоград, 25030, тел.(0522) 34-61-44, факс 34-61-39

E-mail: kirovohrad@land.gov.ua Код ЄДРПОУ 39767636

24.02.2016 11-342/14-16 **НАКАЗ**

**Про затвердження документації  
із землеустрою та надання  
земельної ділянки у власність  
без зміни цільового призначення**

Відповідно до статей 15<sup>1</sup>, 20, 116, 118, 122 Земельного кодексу України, Положення про Головне управління Держгеокадастру у Кіровоградській області, затвердженого наказом Держгеокадастру від 03.03.2015 року № 20, заяви гр. Матешука В.А.

**НАКАЗУЮ:**

1. Затвердити проект землеустрою щодо відведення земельної ділянки у власність із земель сільськогосподарського призначення державної власності, яка перебуває у запасі на території Листопадівської сільської ради Новомиргородського району

2. Надати Матешуку Віктору Анатолійовичу у власність земельну ділянку площею 2,0000 га, в тому числі: 2,0000 га - рілля, (кадастровий номер 3523884000:02:002:5083) із земель сільськогосподарського призначення державної власності без зміни цільового призначення для ведення особистого селянського господарства, розташовану на території Листопадівської сільської ради Новомиргородського району

3. Право власності на земельну ділянку (кадастровий номер 3523884000:02:002:5083) виникає з моменту державної реєстрації цього права та оформлюється відповідно до Закону України "Про державну реєстрацію речових прав на нерухоме майно та їх обтяжень".

4. Контроль за виконанням цього наказу залишаю за собою.

В.о. начальника  
Головного управління

Рибак І.Ф.

11-342/14-16-СГ від 24.02.2016





ДЕРЖАВНА СЛУЖБА УКРАЇНИ З ПИТАНЬ ГЕОДЕЗІЇ, КАРТОГРАФІЇ ТА  
КАДАСТРУ

Головне управління Держгеокадастру у Кіровоградській області

вул. Академіка Корольова, 26, м. Кіровоград, 25030, тел. (0522) 34-61-44, факс 34-61-39

E-mail: [kirovograd@land.gov.ua](mailto:kirovograd@land.gov.ua) Коп. ЄДРПОУ 39767636

НАКАЗ

**Про надання дозволу на  
розроблення документації  
із землеустрою**

Відповідно до статей 15<sup>1</sup>, 116, 118, 121, 122 та 186 Земельного кодексу України, Положення про Головне управління Держгеокадастру у Кіровоградській області, затвердженого наказом Держгеокадастру від 03.03.2015 року № 20, заяви гр. Вошенка О.Л.

**НАКАЗУЮ:**

1. Надати Вошенку Олександрю Леонідовичу дозвіл на розроблення проекту землеустрою щодо відведення земельної ділянки у власність із земель сільськогосподарського призначення державної власності, що перебувають у запасі, розташованої на території Устинівського району Димитровської сільської ради. Орієнтовний розмір земельної ділянки 2,0000 га, у тому числі: 2,0000 га-рілля, із цільовим призначенням – для ведення особистого селянського господарства.

2. Розроблений проект землеустрою щодо відведення земельної ділянки у власність підлягає погодженню та затвердженню відповідно до вимог чинного законодавства.

3. Керівнику відділу Держгеокадастру в Устинівському районі при надходженні проекту землеустрою щодо відведення земельної ділянки у власність забезпечити в установленому законодавством порядку:

3.1. погодження проекту землеустрою щодо відведення земельної ділянки у власність;

3.2. реєстрацію земельної ділянки у Державному земельному кадастрі.

4. Контроль за виконанням цього наказу залишаю за собою.

В.о. начальника  
Головного управління

Рибак І.Ф.

11-344/14-16-СГ від 24.02.2016





ДЕРЖАВНА СЛУЖБА УКРАЇНИ З ПИТАНЬ ГЕОДЕЗІЇ, КАРТОГРАФІЇ ТА  
КАДАСТРУ

Головне управління Держгеокадастру у Кіровоградській області

вул. Академіка Корольова, 26, м. Кіровоград, 25030, тел. (0522) 34-61-44, факс 34-61-39

Е-пошта: kirovohrad@land.gov.ua Бод ЄДРПОУ 39767636

24.02.2016 11-343/14-16-СГ НАКАЗ

**Про надання дозволу на  
розроблення документації  
із землеустрою**

Відповідно до статей 15<sup>1</sup>, 116, 118, 121, 122 та 186 Земельного кодексу України, Положення про Головне управління Держгеокадастру у Кіровоградській області, затвердженого наказом Держгеокадастру від 03.03.2015 року № 20, заяви гр. Нетуса В.В.

**НАКАЗУЮ:**

1. Надати Нетусу Владиславу Вікторовичу дозвіл на розроблення проекту землеустрою щодо відведення земельної ділянки у власність із земель сільськогосподарського призначення державної власності, що перебувають у резервному фонді, розташованій на території Устинівського району Криничненської сільської ради. Орієнтовний розмір земельної ділянки 1,5000 га, у тому числі: 1,5000 га-рілля, із цільовим призначенням – для ведення особистого селянського господарства.

2. Розроблений проект землеустрою щодо відведення земельної ділянки у власність підлягає погодженню та затвердженню відповідно до вимог чинного законодавства.

3. Керівнику відділу Держгеокадастру в Устинівському районі при надходженні проекту землеустрою щодо відведення земельної ділянки у власність забезпечити в установленому законодавством порядку:

3.1. погодження проекту землеустрою щодо відведення земельної ділянки у власність;

3.2. реєстрацію земельної ділянки у Державному земельному кадастрі.

4. Контроль за виконанням цього наказу залишаю за собою.

В.о. начальника Головного управління

Рибак І.Ф.

11-343/14-16-СГ від 24.02.2016







ДЕРЖАВНА СЛУЖБА УКРАЇНИ З ПИТАНЬ ГЕОДЕЗІЇ, КАРТОГРАФІЇ ТА  
КАДАСТРУ

Головне управління Держгеокадастру у Кіровоградській області

вул. Академіка Корольова, 26, м. Кіровоград, 25030, тел. (0522) 34-61-44, факс 34-61-39

E-mail: kirovohrad@land.gov.ua Код ЄДРПОУ 39767636

24.02.2016 11-345/14-16-СГ **НАКАЗ**

**Про затвердження документації  
із землеустрою та надання  
земельної ділянки у власність  
без зміни цільового призначення**

Відповідно до статей 15<sup>1</sup>, 116, 118, 121, 122, 186 Земельного кодексу України, Положення про Головного управління Держгеокадастру у Кіровоградській області, затвердженого наказом Держгеокадастру від 03.03.2015 року № 20, гр. Скоцеляса В.В.

**НАКАЗУЮ:**

1. Затвердити проект землеустрою щодо відведення земельної ділянки сільськогосподарського призначення державної власності, яка перебуває в запасі на території Братолюбівської сільської ради Добровеличківського району Кіровоградської області

2. Надати Скоцелясу Вячеславу Володимировичу у власність земельну ділянку площею 2,0000 га, в тому числі: площею 2,0000 га - рілля, (кадастровий номер 3521780800:02:000:5693) із земель сільськогосподарського призначення державної власності, за рахунок земель запасу без зміни цільового призначення для ведення особистого селянського господарства, розташованої на території Братолюбівської сільської ради Добровеличківського району Кіровоградської області


3. Право власності на земельну ділянку (кадастровий номер 3521780800:02:000:5693) виникає з моменту державної реєстрації цього права та оформлюється відповідно до Закону України "Про державну реєстрацію речових прав на нерухоме майно та їх обтяжень".

4. Контроль за виконанням цього наказу залишаю за собою.

В.о. начальника  
Головного управлі

Рибак І.Ф.

11-345/14-16-СГ від 24.02.2016





ДЕРЖАВНА СЛУЖБА УКРАЇНИ З ПИТАНЬ ГЕОДЕЗІЇ, КАРТОГРАФІЇ ТА  
КАДАСТРУ

Головне управління Держгеокадастру у Кіровоградській області

вул Академіка Корольова, 26. м.Кіровоград. 25030. тел.(0522) 34-61-44. факс 34-61-39

E-mail: kirovohr-d@lan.gov.ua Код ЄДРПОУ 3476763

24.02.2016 11-346/14-16-**НАКАЗ**

**Про затвердження документації  
із землеустрою та надання  
земельної ділянки у власність  
без зміни цільового призначення**


Відповідно до статей 15<sup>1</sup>, 20, 116, 118, 121, 122 Земельного кодексу України, Положення про Головне управління Держгеокадастру у Кіровоградській області, затвердженого наказом Держгеокадастру від 03.03.2015 року № 20, Стук В.М.

**НАКАЗУЮ:**

1. Затвердити проект землеустрою щодо відведення земельної ділянки сільськогосподарського призначення, державної власності (земель запасу) у власність на території Дмитровської сільської ради Устинівського району
2. Надати Стук Володимиру Миколайовичу у власність земельну ділянку площею 2,0000 га, в тому числі: 2,0000 га - пасовища, (кадастровий номер 3525882300:02:000:5402) із земель сільськогосподарського призначення державної власності без зміни цільового призначення для ведення особистого селянського господарства, розташовану на території Дмитровської сільської ради Устинівського району
3. Право власності на земельну ділянку (кадастровий номер 3525882300:02:000:5402) виникає з моменту державної реєстрації цього права та оформлюється відповідно до Закону України "Про державну реєстрацію речових прав на нерухоме майно та їх обтяжень".
4. Контроль за виконанням цього наказу залишаю за собою.

В.о. начальника  
Головного управління

Рибак І.Ф.





ДЕРЖАВНА СЛУЖБА УКРАЇНИ З ПИТАНЬ ГЕОДЕЗІЇ, КАРТОГРАФІЇ ТА  
КАДАСТРУ

Головне управління Держгеокадастру у Кіровоградській області

вул. Академіка Корольова, 26. м. Кіровоград. 25030. тел. (0522) 34-61-44. факс 34-61-39

E-mail: kirovohrad@land.gov.ua Код ЄДРПОУ 39767636

24.02.2016 11-347/14-16-С **НАКАЗ**

**Про затвердження документації  
із землеустрою та надання  
земельної ділянки у власність  
без зміни цільового призначення**

Відповідно до статей 15<sup>1</sup>, 20, 116, 118, 121, 122 Земельного кодексу України, Положення про Головного управління Держгеокадастру у Кіровоградській області, затвердженого наказом Держгеокадастру від 03.03.2015 року № 20, заяви гр. Міщенко М.В.

**НАКАЗУЮ:**

1. Затвердити проект землеустрою щодо відведення земельної ділянки у власність для ведення особистого селянського господарства на території Петрівського району Богданівської сільської ради.

2. Надати Міщенку Максиму Валерійовичу у власність земельну ділянку площею 2,0000 га, в тому числі: 2,0000 га-рілля (кадастровий номер 3524980800:02:000:5128) із земель сільськогосподарського призначення державної власності, що перебувають у запасі без зміни цільового призначення для ведення особистого селянського господарства, розташовану на території Петрівського району Богданівської сільської ради.

3. Право власності на земельну ділянку (кадастровий номер 3524980800:02:000:5128) виникає з моменту державної реєстрації цього права та оформлюється відповідно до Закону України "Про державну реєстрацію речових прав на нерухоме майно та їх обтяжень".

4. Контроль за виконанням цього наказу залишаю за собою.

В.о. начальника Головного управління

Рибак І.Ф.





ДЕРЖАВНА СЛУЖБА УКРАЇНИ З ПИТАНЬ ГЕОДЕЗІЇ, КАРТОГРАФІЇ ТА  
КАДАСТРУ

Головне управління Держгеокадастру у Кіровоградській області

вул.Академіка Корольова, 26, м.Кіровоград, 25030, тел.(0522) 34-61-44, факс 34-61-39

E-mail: kirovograd@land.gov.ua Кал ЄДРПОУ 39767636

24.02.2016 11-348/14-16-СГ  
НАКАЗ

**Про затвердження документації  
із землеустрою та надання  
земельної ділянки у власність  
без зміни цільового призначення**

Відповідно до статей 15<sup>1</sup>, 20, 116, 118, 122 Земельного кодексу України.  
Положення Головного управління Держгеокадастру у Кіровоградській області,  
затвердженого наказом Держгеокадастру від 03.03.2015 року  
№ 20, заява гр. Гінзерського В.М.


НАКАЗУЮ:

1. Затвердити проект землеустрою щодо відведення земельної ділянки у власність на території Гайворонського району, Гайворонської міської ради, за межами населеного пункту
2. Надати Гінзерському Вадиму Миколайовичу у власність земельну ділянку площею 2,0000 га, в тому числі: 2,0000 га - рілля, (кадастровий номер 3521110100:02:000:2190) із земель сільськогосподарського призначення державної власності, що перебувають у запасі без зміни цільового призначення для ведення особистого селянського господарства, розташовану на території Гайворонського району, Гайворонської міської ради
3. Право власності на земельну ділянку (кадастровий номер 3521110100:02:000:2190) виникає з моменту державної реєстрації цього права та оформлюється відповідно до Закону України "Про державну реєстрацію речових прав на нерухоме майно та їх обтяжень".
4. Контроль за виконанням цього наказу залишаю за собою.

В.о. начальника  
Головного управління

Рибак І.Ф.

11-348/14-16-СГ від 24.02.2016







ДЕРЖАВНА СЛУЖБА УКРАЇНИ З ПИТАНЬ ГЕОДЕЗІЇ, КАРТОГРАФІЇ ТА  
КАДАСТРУ

Головне управління Держгеокадастру у Кіровоградській області

вул. Академіка Корольова, 26, м. Кіровоград, 25030, тел. (0522) 34-61-44, факс 34-61-39

E-mail: kirovohrada@zad.gov.ua Код ЄДРПОУ 39767636

24.02.2016 11-349/14-16-СГ **НАКАЗ**

**Про надання дозволу на  
розроблення документації  
із землеустрою**

Відповідно до статей 15<sup>1</sup>, 116, 118, 121, 122 та 186 Земельного кодексу України, Положення про Головне управління Держгеокадастру у Кіровоградській області, затвердженого наказом Держгеокадастру від 03.03.2015 року № 20, заяви гр. Мочалова О.А.

**НАКАЗУЮ:**

1. Надати Мочалову Олександрю Анатолійовичу дозвіл на розроблення проекту землеустрою щодо відведення земельної ділянки у власність із земель сільськогосподарського призначення державної власності, що перебувають у запасі, розташованої на території Устинівського району Димитровської сільської ради. Орієнтовний розмір земельної ділянки 2,0000 га, у тому числі: 2,0000 га-рілля, із цільовим призначенням – для ведення особистого селянського господарства

2. Розроблений проект землеустрою щодо відведення земельної ділянки у власність підлягає погодженню та затвердженню відповідно до вимог чинного законодавства.

3. Керівнику відділу Держгеокадастру в Устинівському районі при надходженні проекту землеустрою щодо відведення земельної ділянки у власність забезпечити в установленому законодавством порядку:

3.1. погодження проекту землеустрою щодо відведення земельної ділянки у власність;

3.2. реєстрацію земельної ділянки у Державному земельному кадастрі.

4. Контроль за виконанням цього наказу залишаю за собою.

В.о. начальника Головного управління

Рибак І.Ф.

11-349/14-16-СГ від 24.02.2016





ДЕРЖАВНА СЛУЖБА УКРАЇНИ З ПИТАНЬ ГЕОДЕЗІЇ, КАРТОГРАФІЇ ТА  
КАДАСТРУ

Головне управління Держгеокадастру у Кіровоградській області

вул. Академіка Корольова, 26, м. Кіровоград, 25030, тел. (0522) 34-61-44, факс 34-61-39

E-mail: kirovohrad@land.gov.ua Кол ЄДРПОУ 39767636

24.02.2016 11-350/14-16-**НАКАЗ**

**Про затвердження документації  
із землеустрою та надання  
земельної ділянки у власність  
без зміни цільового призначення**

Відповідно до статей 15<sup>1</sup>, 20, 118, 122, 207 та 208 Земельного кодексу України, Положення про Головного управління Держгеокадастру у Кіровоградській області, затвердженого наказом Держгеокадастру від 03.03.2015 року № 20, заява гр. Леонова О.С.

**НАКАЗУЮ:**

1. Затвердити проект землеустрою щодо відведення земельної ділянки у власність сільськогосподарського призначення державної власності, яка перебуває в запасі на території Петрівської сільської ради Знам'янського району Кіровоградської області

2. Надати Леонову Олександрю Сергійовичу у власність земельну ділянку площею 2,0000 га, в тому числі - рілля площею 2,0000 га, (кадастровий номер 352285400:02:000:5094) із земель сільськогосподарського призначення державної власності без зміни цільового призначення для ведення особистого селянського господарства, розташовану на території Петрівської сільської ради Знам'янського району Кіровоградської області.


3. Право власності на земельну ділянку (кадастровий номер 352285400:02:000:5094) виникає з моменту державної реєстрації цього права та оформлюється відповідно до Закону України "Про державну реєстрацію речових прав на нерухоме майно та їх обтяжень".

4. Контроль за виконанням цього наказу залишаю за собою.

В.о. начальника  
Головного управління

Рибак І.Ф.

11-350/14-16-СГ від 24.02.2016





ДЕРЖАВНА СЛУЖБА УКРАЇНИ З ПИТАНЬ ГЕОДЕЗІЇ, КАРТОГРАФІЇ ТА  
КАДАСТРУ

Головне управління Держгеокадастру у Кіровоградській області

вул. Академіка Корольова, 26, м. Кіровоград, 25030, тел. (0522) 34-61-44, факс 34-61-39

E-mail: kirovohrad@land.gov.ua Код ЄДРПОУ 39767636

24.02.2016 11-351/14-16-С **НАКАЗ**

№

**Про затвердження документації  
із землеустрою та надання  
земельної ділянки у власність  
без зміни цільового призначення**

Відповідно до статей 15<sup>1</sup>, 20, 118, 122, 207 та 208 Земельного кодексу України, Положення Головного управління Держгеокадастру у Кіровоградській області, затвердженого наказом Держгеокадастру від 03.03.2015 року № 20, гр. Нікітіна Г.М.

**НАКАЗУЮ:**

1. Затвердити проект землеустрою щодо відведення земельної ділянки сільськогосподарського призначення державної власності, яка перебуває в запасі на території Мошоринської сільської ради Знам'янського району Кіровоградської області

2. Надати Нікітіну Геннадію Миколайовичу у власність земельну ділянку площею 2,0000 га, в тому числі - рілля площею 2,0000 га, (кадастровий номер 3522284200:03:000:5161) із земель сільськогосподарського призначення державної власності без зміни цільового призначення для ведення особистого селянського господарства, розташовану на території Мошоринської сільської ради Знам'янського району Кіровоградської області


3. Право власності на земельну ділянку (кадастровий номер 3522284200:03:000:5161) виникає з моменту державної реєстрації цього права та оформлюється відповідно до Закону України "Про державну реєстрацію речових прав на нерухоме майно та їх обтяжень".

4. Контроль за виконанням цього наказу залишаю за собою.

В.о. начальника  
Головного управління

Рибак І.Ф.

11-351/14-16-СГ від 24.02.2016





ДЕРЖАВНА СЛУЖБА УКРАЇНИ З ПИТАНЬ ГЕОДЕЗІЇ, КАРТОГРАФІЇ ТА  
КАДАСТРУ

Головне управління Держгеокадастру у Кіровоградській області

вул Академіка Корольова, 26, м.Кіровоград, 25030, тел.(0522) 34-61-44, факс 34-61-39

E-mail: kirovohrad@land.gov.ua Код ЄДРПОУ 39767676

24.02.2016 11-352/14-16 **НАКАЗ**

№

**Про затвердження документації  
із землеустрою та надання  
земельної ділянки у власність  
без зміни цільового призначення**

Відповідно до статей 15<sup>1</sup>, 20, 118, 122, 207 та 208 Земельного кодексу України, Положення про Головного управління Держгеокадастру у Кіровоградській області, затвердженого наказом Держгеокадастру від 03.03.2015 року № 20, гр. Скоцеляса В.В.

**НАКАЗУЮ:**

1. Затвердити проект землеустрою щодо відведення земельної ділянки сільськогосподарського призначення державної власності, яка перебуває в запасі на території Цибулівської сільської ради Знам'янського району Кіровоградської області

2. Надати Чернишу Миколі Сергійовичу у власність земельну ділянку площею 2,0000 га, в тому числі -рілля площею 2,0000 га, (кадастровий номер 3522288500:02:000:5223) із земель сільськогосподарського призначення державної власності без зміни цільового призначення для ведення особистого селянського господарства, розташовану на території Цибулівської сільської ради Знам'янського району Кіровоградської області

3. Право власності на земельну ділянку (кадастровий номер 3522288500:02:000:5223) виникає з моменту державної реєстрації цього права та оформлюється відповідно до Закону України "Про державну реєстрацію речових прав на нерухоме майно та їх обтяжень".

4. Контроль за виконанням цього наказу залишаю за собою.

В.о. начальника  
Головного управління

Рибак І.Ф.

11-352/14-16-СГ від 24.02.2016







ДЕРЖАВНА СЛУЖБА УКРАЇНИ З ПИТАНЬ ГЕОДЕЗІЇ, КАРТОГРАФІЇ ТА  
КАДАСТРУ

Головне управління Держгеокадастру у Кіровоградській області

вул. Академіка Корольова, 26, м. Кіровоград, 25030, тел. (0522) 34-61-44, факс 34-61-39

E-mail: kirovohrad@land.gov.ua, Код ЄДРПОУ 39767636

24.02.2016 11-353/14-16-СГ НАКАЗ

**Про затвердження документації  
із землеустрою та надання  
земельної ділянки у власність  
без зміни цільового призначення**

Відповідно до статей 15<sup>1</sup>, 20, 116, 118, 122 Земельного кодексу України, Положення Головного управління Держгеокадастру у Кіровоградській області, затвердженого наказом Держгеокадастру від 03.03.2015 року № 20, заява гр. Грицюка О.М.

**НАКАЗУЮ:**

1. Затвердити проект землеустрою щодо відведення земельної ділянки у власність за рахунок земель сільськогосподарського призначення, розташованої за адресою: Кіровоградська область, Гайворонський район, Заваллівська селищна рада

2. Надати Грицюку Олександрю Миколайовичу у власність земельну ділянку площею 1,8000 га, в тому числі: 1,8000 га - рілля, (кадастровий номер 3521155300:02:000:2029) із земель сільськогосподарського призначення державної власності, що перебувають у запасі без зміни цільового призначення для ведення особистого селянського господарства, розташовану на території Гайворонського району, Заваллівської селищної ради

3. Право власності на земельну ділянку (кадастровий номер 3521155300:02:000:2029) виникає з моменту державної реєстрації цього права та оформлюється відповідно до Закону України "Про державну реєстрацію речових прав на нерухоме майно та їх обтяжень".

4. Контроль за виконанням цього наказу залишаю за собою.

В.о. начальника  
Головного управління

Рибак І.Ф.

11-353/14-16-СГ від 24.02.2016





ДЕРЖАВНА СЛУЖБА УКРАЇНИ З ПИТАНЬ ГЕОДЕЗІЇ, КАРТОГРАФІЇ ТА  
КАДАСТРУ

Головне управління Держгеокадастру у Кіровоградській області

вул. Академіка Корольова, 26, м. Кіровоград, 25030, тел. (0522) 34-61-44, факс 34-61-39

E-mail: kirovohrad@land.gov.ua Код ЄДРПОУ 39767636

24.02.2016 11-354/14-16-СНАКАЗ

**Про надання дозволу на  
розроблення документації  
із землеустрою**

Відповідно до статей 15<sup>1</sup>, 116, 118, 121, 122 та 186 Земельного кодексу України, Положення про Головне управління Держгеокадастру у Кіровоградській області, затвердженого наказом Держгеокадастру від 03.03.2015 року № 20, заяви гр. Мелецького О.А.

**НАКАЗУЮ:**

1. Надати Мелецькому Олегу Анатолійовичу дозвіл на розроблення проекту землеустрою щодо відведення земельної ділянки у власність із земель сільськогосподарського призначення державної власності, що перебувають у запасі, розташованої на території Устинівського району Димитровської сільської ради. Орієнтовний розмір земельної ділянки 2,0000 га, у тому числі: 2,0000 га-рілля, із цільовим призначенням – для ведення особистого селянського господарства.

2. Розроблений проект землеустрою щодо відведення земельної ділянки у власність підлягає погодженню та затвердженню відповідно до вимог чинного законодавства.

3. Керівнику відділу Держгеокадастру в Устинівському районі при надходженні проекту землеустрою щодо відведення земельної ділянки у власність забезпечити в установленому законодавством порядку:

3.1. погодження проекту землеустрою щодо відведення земельної ділянки у власність;


3.2. реєстрацію земельної ділянки у Державному земельному кадастрі.

4. Контроль за виконанням цього наказу залишаю за собою.

В.о. начальника Головного управління

Рибак І.Ф.

11-354/14-16-СГ від 24.02.2016





ДЕРЖАВНА СЛУЖБА УКРАЇНИ З ПИТАНЬ ГЕОДЕЗІЇ, КАРТОГРАФІЇ ТА  
КАДАСТРУ

Головне управління Держгеокадастру у Кіровоградській області

вул. Академіка Корольова, 26, м. Кіровоград, 25030, тел. (0522) 34-61-44, факс 34-61-39

E-mail: kirovohrad@land.gov.ua Кол СДРПОУ 39767636

24.02.2016 11-355/14-16-СНАКАЗ

№

**Про надання дозволу на  
розроблення документації  
із землеустрою**

Відповідно до статей 15<sup>1</sup>, 118, 118, 121, 122, 186 Земельного кодексу України, Положення про Головне управління Держгеокадастру у Кіровоградській області, затвердженого наказом Держгеокадастру від 03.03.2015 року № 20, заяви Щербини О.В.

**НАКАЗУЮ:**

1. Надати Щербині Олександровичу дозвіл на розроблення проекту землеустрою щодо відведення земельної ділянки у власність із земель сільськогосподарського призначення державної власності, що перебувають у запасі, розташованої на території Гайворонського району, Заваллівської селищної ради.

Орієнтовний розмір земельної ділянки 1,6184 га, у тому числі: 1,6184 га – рілля, із цільовим призначенням – для ведення особистого селянського господарства

2. Розроблений проект землеустрою щодо відведення земельної ділянки у власність підлягає погодженню та затвердженню відповідно до вимог чинного законодавства.

3. Керівнику відділу Держгеокадастру в Гайворонському районі при надходженні проект землеустрою щодо відведення земельної ділянки у власність забезпечити в установленому законодавством порядку:

3.1. погодження проект землеустрою щодо відведення земельної ділянки у власність;

3.2. реєстрацію земельної ділянки у Державному земельному кадастрі.

4. Контроль за виконанням цього наказу залишаю за собою.

В.о. начальника  
Головного управління

І.Ф. Рибак

11-355/14-16-СГ від 24.02.2016





ДЕРЖАВНА СЛУЖБА УКРАЇНИ З ПИТАНЬ ГЕОДЕЗІЇ, КАРТОГРАФІЇ ТА  
КАДАСТРУ

Головне управління Держгеокадастру у Кіровоградській області

вул. Академіка Корольова, 26, м. Кіровоград, 25030, тел. (0522) 34-61-44, факс 34-61-39

E-mail: kirovohrad@land.gov.ua Код ЄДРПОУ 39767636

24.02.2016 11-356/14-16-НАКАЗ

№

**Про надання дозволу на  
розроблення документації  
із землеустрою**

Відповідно до статей 15<sup>1</sup>, 118, 121, 123 та 186 Земельного кодексу України, Положення про Головне управління Держгеокадастру у Кіровоградській області, затвердженого наказом Держгеокадастру від 03.03.2015 року № 20, гр. Мацелюка О. І.

**НАКАЗУЮ:**

1. Надати Мацелюку Олегу Івановичу дозвіл на розроблення проект землеустрою щодо відведення земельної ділянки у власність із земель сільськогосподарського призначення державної власності, за рахунок земель резервного фонду, розташованої на території Надлацької сільської ради Новоархангельського району.

Орієнтовний розмір земельної ділянки 2,0000 га, у тому числі: 2,0000 га – рілля, із цільовим призначенням – для ведення особистого селянського господарства

2. Розроблений проект землеустрою щодо відведення земельної ділянки у власність підлягає погодженню та затвердженню відповідно до вимог чинного законодавства.

3. Керівнику відділу Держгеокадастру в Новоархангельському районі при надходженні проект землеустрою щодо відведення земельної ділянки у власність забезпечити в установленому законодавством порядку:

3.1. погодження проект землеустрою щодо відведення земельної ділянки у власність;

3.2. реєстрацію земельної ділянки у Державному земельному кадастрі.

4. Контроль за виконанням цього наказу залишаю за собою.

В.о. начальника  
Головного управління

І.Ф. Рибак

11-356/14-16-СГ від 24.02.2016







ДЕРЖАВНА СЛУЖБА УКРАЇНИ З ПИТАНЬ ГЕОДЕЗІЇ, КАРТОГРАФІЇ ТА  
КАДАСТРУ

Головне управління Держгеокадастру у Кіровоградській області

вул.Академіка Корольова, 26, м.Кіровоград, 25030, тел.(0522) 34-61-44, факс 34-61-39

E-mail: kirovograd@lans.gov.ua Код ЄДРПОУ 39767636

24.02.2016 11-357/14-16-С **НАКАЗ**

№

**Про надання дозволу на  
розроблення документації  
із землеустрою**

Відповідно до статей 15<sup>1</sup>, 116, 118, 121, 122, 186 Земельного кодексу України, Положення про Головне управління Держгеокадастру у Кіровоградській області, затвердженого наказом Держгеокадастру від 03.03.2015 року № 20, заяви Чайки І.О.

**НАКАЗУЮ:**

1. Надати Чайці Івану Олександровичу дозвіл на розроблення проекту землеустрою щодо відведення земельної ділянки у власність із земель сільськогосподарського призначення державної власності, що перебувають запасі розташованої на території Володимирівської сільської ради Знам'янського району.

Орієнтовний розмір земельної ділянки 2,0000 га, у тому числі: 2,0000 га – рілля, із цільовим призначенням – для ведення особистого селянського господарства.

2. Розроблений проект землеустрою щодо відведення земельної ділянки у власність підлягає погодженню та затвердженню відповідно до вимог чинного законодавства.

3. Керівнику управління Держгеокадастру у Знам'янському районі при надходженні проект землеустрою щодо відведення земельної ділянки у власність забезпечити в установленому законодавством порядку:

3.1. погодження проект землеустрою щодо відведення земельної ділянки у власність;


3.2. реєстрацію земельної ділянки у Державному земельному кадастрі.

4. Контроль за виконанням цього наказу залишаю за собою.

В.о. начальника  
Головного управління

І.Ф. Рибак

11-357/14-16-СГ від 24.02.2016





ДЕРЖАВНА СЛУЖБА УКРАЇНИ З ПИТАНЬ ГЕОДЕЗІЇ, КАРТОГРАФІЇ ТА  
КАДАСТРУ

Головне управління Держгеокадастру у Кіровоградській області

вул Академіка Корольова, 26, м Кіровоград, 25030, тел.(0522) 34-61-44, факс 34-61-39

E-mail: [kr@geoinfra.gov.ua](mailto:kr@geoinfra.gov.ua) Код ЄДРПОУ 39767636

24.02.2016 11-358/14-16-СГ НАКАЗ

№

**Про затвердження документації  
із землеустрою та надання  
земельної ділянки у власність  
без зміни цільового призначення**

Відповідно до статей 15<sup>1</sup>, 20, 118, 122, 207 та 208 Земельного кодексу України, Положення про Головне управління Держгеокадастру у Кіровоградській області, затвердженого наказом Держгеокадастру від 03.03.2015 року № 20, заява гр. Шульги П.Г.

**НАКАЗУЮ:**

1. Затвердити проект землеустрою щодо відведення земельної ділянки у власність сільськогосподарського призначення державної власності, яка перебуває в запасі на території Верблюзької сільської ради Новгородківського району Кіровоградської області

2. Надати Шульзі Павлу Геннадійовичу у власність земельну ділянку площею 2,0000 га, в тому числі площею 2,0000 га - рілля, (кадастровий номер 3523480400:02:001:5022) із земель сільськогосподарського призначення державної власності без зміни цільового призначення для ведення особистого селянського господарства, розташовану на території Верблюзької сільської ради Новгородківського району Кіровоградської області

3. Право власності на земельну ділянку (кадастровий номер 3523480400:02:001:5022) виникає з моменту державної реєстрації цього права та оформлюється відповідно до Закону України "Про державну реєстрацію речових прав на нерухоме майно та їх обтяжень".

4. Контроль за виконанням цього наказу залишаю за собою.

В.о. начальника  
Головного управління

Рибак І.Ф.

11-358/14-16-СГ від 24.02.2016





ДЕРЖАВНА СЛУЖБА УКРАЇНИ З ПИТАНЬ ГЕОДЕЗІЇ, КАРТОГРАФІЇ ТА  
КАДАСТРУ

Головне управління Держгеокадастру у Кіровоградській області

вул.Академіка Корольова, 26, м.Кіровоград, 25030, тел.(0522) 34-61-44, факс 34-61-39

E-mail: kirovohrd@land.gov.ua Код ЄДРПОУ 39767636

24.02.2016 11-359/14-16-СГ НАКАЗ

№

**Про надання дозволу на  
розроблення документації  
із землеустрою**

Відповідно до статей 15<sup>1</sup>, 11, 118, 121, 122 Земельного кодексу України, Положення про Головне управління Держгеокадастру у Кіровоградській області, затвердженого наказом Держгеокадастру від 03.03.2016 року № 20, заяви гр. Телетьону В.В.

**НАКАЗУЮ:**

1. Надати Телетьону Володимиру Васильовичу дозвіл на розроблення проект землеустрою щодо відведення земельної ділянки у власність із земель сільськогосподарського призначення державної власності, що перебувають у запасі, розташованої на території Новомиргородського району Йосипівської сільської ради.

Орієнтовний розмір земельної ділянки 2,0000 га, із цільовим призначенням – для ведення особистого селянського господарства

2. Розроблений проект землеустрою щодо відведення земельної ділянки у власність підлягає погодженню та затвердженню відповідно до вимог чинного законодавства.

3. Керівнику відділу Держгеокадастру в Новомиргородському районі при надходженні проект землеустрою щодо відведення земельної ділянки у власність забезпечити в установленому законодавством порядку:

3.1. погодження проект землеустрою щодо відведення земельної ділянки у власність;

3.2. реєстрацію земельної ділянки у Державному земельному кадастрі.

4. Контроль за виконанням цього наказу залишаю за собою.

В.о. начальника  
Головного управління

І.Ф. Рибак

11-359/14-16-СГ від 24.02.2016







ДЕРЖАВНА СЛУЖБА УКРАЇНИ З ПИТАНЬ ГЕОДЕЗІЇ, КАРТОГРАФІЇ ТА  
КАДАСТРУ

Головне управління Держгеокадастру у Кіровоградській області

вул. Академіка Корольова, 26, м. Кіровоград, 25030, тел. (0522) 34-61-44, факс 34-61-39

E-mail: kirovohrad@land.gov.ua Код ЄДРПОУ 39767636

24.02.2016 11-360/14-16 **НАКАЗ**

№

**Про надання дозволу на  
розроблення документації  
із землеустрою**

Відповідно до статей 15<sup>1</sup>, 116, 118, 121, 122 Земельного кодексу України, Положення про Головне управління Держгеокадастру у Кіровоградській області, затвердженого наказом Держгеокадастру від 03.03.2015 року № 20, заяви гр. Поліщука Є.В.

**НАКАЗУЮ:**

1. Надати Поліщуку Євгену Володимировичу дозвіл на розроблення проекту землеустрою щодо відведення земельної ділянки у власність із земель сільськогосподарського призначення державної власності, що перебувають у запасі розташовані на території Новомиргородського району Йосипівської сільської ради.

Орієнтовний розмір земельної ділянки 2,0000 га, у тому числі: 2,0000 га – рілля із цільовим призначенням – для ведення особистого селянського господарства

2. Розроблений проект землеустрою щодо відведення земельної ділянки у власність підлягає погодженню та затвердженню відповідно до вимог чинного законодавства.

3. Керівнику відділу Держгеокадастру в Новомиргородському районі при надходженні проект землеустрою щодо відведення земельної ділянки у власність забезпечити в установленому законодавством порядку:

3.1. погодження проект землеустрою щодо відведення земельної ділянки у власність;

3.2. реєстрацію земельної ділянки у Державному земельному кадастрі.

4. Контроль за виконанням цього наказу залишаю за собою.

В.о. начальника  
Головного управління

І.Ф. Рибак

11-360/14-16-СГ від 24.02.2016





ДЕРЖАВНА СЛУЖБА УКРАЇНИ З ПИТАНЬ ГЕОДЕЗІЇ, КАРТОГРАФІЇ ТА  
КАДАСТРУ

Головне управління Держгеокадастру у Кіровоградській області

вул. Академіка Корольова, 26, м. Кіровоград, 25030, тел. (0522) 34-61-44, факс 34-61-39

E-mail: kirovohrad@land.gov.ua Код ЄДРПОУ 39767636

24.02.2016 11-361/14-16-СГ  
**НАКАЗ**

№

**Про надання дозволу на  
розроблення документації  
із землеустрою**

Відповідно до статей 15<sup>1</sup>, 116, 118, 121, 122 Земельного кодексу України, Положення про Головне управління Держгеокадастру у Кіровоградській області, затвердженого наказом Держгеокадастру від 03.03.2015 року № 20, заяви гр. Худика О.О.

**НАКАЗУЮ:**

1. Надати Худику Олександровичу дозвіл на розроблення проекту землеустрою щодо відведення земельної ділянки у власність із державної власності сільськогосподарського призначення державної власності, що перебувають у запасі, розташованої на території Новомиргородського району Дібровської сільської ради

Орієнтовний розмір земельної ділянки 2,0000 га, у тому числі: 2,0000 га – рілля, із цільовим призначенням – для ведення особистого селянського господарства

2. Розроблений проект землеустрою щодо відведення земельної ділянки у власність підлягає погодженню та затвердженню відповідно до вимог чинного законодавства.

3. Керівнику відділу Держгеокадастру в Новомиргородському районі при надходженні проекту землеустрою щодо відведення земельної ділянки у власність забезпечити в установленому законодавством порядку:

3.1. погодження проект землеустрою щодо відведення земельної ділянки у власність;


3.2. реєстрацію земельної ділянки у Державному земельному кадастрі.

4. Контроль за виконанням цього наказу залишаю за собою.

В.о. начальника  
Головного управління

І.Ф. Рибак

11-361/14-16-СГ від 24.02.2016





ДЕРЖАВНА СЛУЖБА УКРАЇНИ З ПИТАНЬ ГЕОДЕЗІЇ, КАРТОГРАФІЇ ТА  
КАДАСТРУ

Головне управління Держгеокадастру у Кіровоградській області

вул. Академіка Корольова, 26, м. Кіровоград, 25030, тел. (0522) 34-61-44, факс 34-61-39

E-mail: kirovoad@land.gov.ua Код ЄДРПОУ 39767636

24.02.2016 11-362/14-16-СГ НАКАЗ

**Про затвердження документації  
із землеустрою та надання  
земельної ділянки у власність  
без зміни цільового призначення**

Відповідно до статей 15<sup>1</sup>, 20, 116, 118, 122 Земельного кодексу України, Положення Головного управління Держгеокадастру у Кіровоградській області, затвердженого наказом Держгеокадастру від 03.03.2015 року № 20, заява гр. Соболя А.В.

**НАКАЗУЮ:**

1. Затвердити проект землеустрою щодо відведення земельної ділянки у власність на території Дмитрівської сільської ради Знам'янського району Кіровоградської області

2. Надати Соболю Андрію Васильовичу у власність земельну ділянку площею 2,0000 га, в тому числі: 2,0000 га - рілля, (кадастровий номер 3522281500:02:002:5074) із земель сільськогосподарського призначення державної власності, що перебувають у запасі без зміни цільового призначення для ведення особистого селянського господарства, розташовану на території Дмитрівської сільської ради Знам'янського району Кіровоградської області

3. Право власності на земельну ділянку (кадастровий номер 3522281500:02:002:5074) виникає з моменту державної реєстрації цього права та оформлюється відповідно до Закону України "Про державну реєстрацію речових прав на нерухоме майно та їх обтяжень".

4. Контроль за виконанням цього наказу залишаю за собою.

В.о. начальника  
Головного управління

Рибак І.Ф.

11-362/14-16-СГ від 24.02.2016





ДЕРЖАВНА СЛУЖБА УКРАЇНИ З ПИТАНЬ ГЕОДЕЗІЇ, КАРТОГРАФІЇ ТА  
КАДАСТРУ

Головне управління Держгеокадастру у Кіровоградській області

вул. Академіка Корольова, 26, м. Кіровоград, 25030, тел. (0522) 34-61-44, факс 34-61-39

E-mail: kirovohrad@land.gov.ua Код ЄДРПОУ 39767636

24.02.2016 11-363/14-16-~~НАКАЗ~~

**Про затвердження документації  
із землеустрою та надання  
земельної ділянки у власність  
без зміни цільового призначення**

Відповідно до статей 15<sup>1</sup>, 20, 116, 118, 121, 122 Земельного кодексу України, Положення Головного управління Держгеокадастру у Кіровоградській області, затвердженого наказом Держгеокадастру від 03.03.2015 року № 20, заяви Скалковича О.О.

**НАКАЗУЮ:**

1. Затвердити проекту землеустрою щодо відведення земельної ділянки у власність для ведення особистого селянського господарства на території Знам'янського району Мошоринської сільської ради.

2. Надати Скалковичу Олександрю Олексійовичу у власність земельну ділянку площею 2,0000 га, в тому числі пасовища площею 2,0000 га, (кадастровий номер 3522284200:02:000:5176) із земель сільськогосподарського призначення державної власності без зміни цільового призначення для ведення особистого селянського господарства, розташовану на території Знам'янського району Мошоринської сільської ради.

3. Право власності на земельну ділянку (кадастровий номер 3522284200:02:000:5176) виникає з моменту державної реєстрації цього права та оформлюється відповідно до Закону України "Про державну реєстрацію речових прав на нерухоме майно та їх обтяжень".

4. Контроль за виконанням цього наказу залишаю за собою.

В.о. начальника Головного управління

Рибак І.Ф.

11-363/14-16-СГ від 24.02.2016







ДЕРЖАВНА СЛУЖБА УКРАЇНИ З ПИТАНЬ ГЕОДЕЗІЇ, КАРТОГРАФІЇ ТА  
КАДАСТРУ

Головне управління Держгеокадастру у Кіровоградській області

вул. Академіка Корольова, 26, м. Кіровоград, 25030, тел. (0522) 34-61-44, факс 34-61-39

E-mail: kirovohrad@land.gov.ua Код ЄДРПОУ 39767036

24.02.2016 11-364/14-16 **НАКАЗ**

**Про затвердження документації  
із землеустрою та надання  
земельної ділянки у власність  
без зміни цільового призначення**

Відповідно до статей 15<sup>1</sup>, 20, 116, 118, 122 Земельного кодексу України, Положення Головного управління Держгеокадастру у Кіровоградській області, затвердженого наказом Держгеокадастру від 03.03.2015 року № 20, заява гр. Григор'єва Д.Ф.

**НАКАЗУЮ:**

1. Затвердити проект землеустрою щодо відведення земельної ділянки, що розташована за адресою: Кіровоградська область, Кіровоградський район на території Аджамської сільської ради, за межами населеного пункту у власність (шляхом безоплатної передачі)

2. Надати Григор'єву Дмитру Федоровичу у власність земельну ділянку площею 2,0000 га, в тому числі: 2,0000 га - рілля, (кадастровий номер 3522580300:02:000:2753) із земель сільськогосподарського призначення державної власності, що перебувають у запасі без зміни цільового призначення для ведення особистого селянського господарства, розташовану на території Кіровоградського району, Аджамської сільської ради, за межами населеного пункту

3. Право власності на земельну ділянку (кадастровий номер 3522580300:02:000:2753) виникає з моменту державної реєстрації цього права та оформлюється відповідно до Закону України "Про державну реєстрацію речових прав на нерухоме майно та їх обтяжень".

4. Контроль за виконанням цього наказу залишаю за собою.

В.о. начальника  
Головного управління

Рибак І.Ф.

11-364/14-16-СГ від 24.02.2016





ДЕРЖАВНА СЛУЖБА УКРАЇНИ З ПИТАНЬ ГЕОДЕЗІЇ, КАРТОГРАФІЇ ТА  
КАДАСТРУ

Головне управління Держгеокадастру у Кіровоградській області

вул. Академіка Корольова, 26, м. Кіровоград, 25030. тел. (0522) 34-61-44. факс 34-61-39

E-mail: kirovohrad@land.gov.ua Код ЄДРПОУ 39767136

24.02.2016 11-365/14-16-**ОНАКАЗ**

№

**Про затвердження документації  
із землеустрою та надання  
земельної ділянки у власність  
без зміни цільового призначення**

Відповідно до статей 15<sup>1</sup>, 20, 116, 118, 122, Земельного кодексу України, Положення про Головного управління Держгеокадастру у Кіровоградській області, затвердженого наказом Держгеокадастру від 03.03.2015 року № 20, заява гр. Кулинич Ю.В.

**НАКАЗУЮ:**

1. Затвердити проект землеустрою щодо відведення земельної ділянки у власність сільськогосподарського призначення державної власності, яка перебуває в запасі на території Олександрівської селищної ради Олександрівського району Кіровоградської області

2. Надати Кулиничу Юрію Володимировичу у власність земельну ділянку площею 2,0000 га, в тому числі площею 2,0000 га - рілля, (кадастровий номер 352055100:02:000:5013) із земель сільськогосподарського призначення державної власності без зміни цільового призначення для ведення особистого селянського господарства, розташовану на території Олександрівської селищної ради Олександрівського району Кіровоградської області

3. Право власності на земельну ділянку (кадастровий номер 352055100:02:000:5013) виникає з моменту державної реєстрації цього права та оформлюється відповідно до Закону України "Про державну реєстрацію речових прав на нерухоме майно та їх обтяжень".

4. Контроль за виконанням цього наказу залишаю за собою.

В.о. начальника  
Головного управління

Рибак І.Ф.

11-365/14-16-СГ від 24.02.2016







ДЕРЖАВНА СЛУЖБА УКРАЇНИ з ПИТАНЬ ГЕОДЕЗІЇ, КАРТОГРАФІЇ ТА  
КАДАСТРУ

Головне управління Держгеокадастру у Кіровоградській області

вул. Академіка Корольова, 26, м. Кіровоград, 25030, тел. (0522) 34-61-44, факс 34-61-39

E-mail: kirovograd@land.gov.ua Код ЄДРПОУ 33767636

24.02.2016 11-366/14-16-**НАКАЗ**

№

**Про затвердження документації  
із землеустрою та надання  
земельної ділянки у власність  
без зміни цільового призначення**

Відповідно до статей 15<sup>1</sup>, 20, 118, 122, 207 та 208 Земельного кодексу України, Положення Головного управління Держгеокадастру у Кіровоградській області, затвердженого наказом Держгеокадастру від 03.03.2015 року № 20, заява гр. Білоуса В.В.

**НАКАЗУЮ:**

1. Затвердити проект землеустрою щодо відведення земельної ділянки у власність сільськогосподарського призначення державної власності, яка перебуває в запасі на території Заваллівської селищної ради Гайворонського району Кіровоградської області.

2. Надати Білоусу Володимиру Васильовичу у власність земельну ділянку площею 1,8000 га, в тому числі площею 1,8000 га - ріллі (кадастровий номер 3521155300:02:000:2031) із земель сільськогосподарського призначення державної власності без зміни цільового призначення для ведення особистого селянського господарства, розташовану на території Заваллівської селищної ради Гайворонського району Кіровоградської області.

3. Право власності на земельну ділянку (кадастровий номер 3521155300:02:000:2031) виникає з моменту державної реєстрації цього права та оформлюється відповідно до Закону України "Про державну реєстрацію речових прав на нерухоме майно та їх обтяжень".

4. Контроль за виконанням цього наказу залишаю за собою.

В.о. начальника  
Головного управління

Рибак І.Ф.

11-366/14-16-СГ від 24.02.2016





ДЕРЖАВНА СЛУЖБА УКРАЇНИ З ПИТАНЬ ГЕОДЕЗІЇ, КАРТОГРАФІЇ ТА  
КАДАСТРУ

Головне управління Держгеокадастру у Кіровоградській області

вул. Академіка Корольова, 26, м. Кіровоград, 25030, тел. (0522) 34-61-44, факс 34-61-39

Е-пошта: kirovohrad@land.gov.ua Код ЄДРПОУ 39767636

24.02.2016 11-367/14-16-**НАКАЗ**

**Про затвердження документації  
із землеустрою та надання  
земельної ділянки у власність  
без зміни цільового призначення**

Відповідно до статей 15<sup>1</sup>, 20, 116, 118, 122 Земельного кодексу України, Положення Головного управління Держгеокадастру у Кіровоградській області, затвердженого наказом Держгеокадастру від 03.03.2015 року № 20, заява гр. Погуляйка С.А.

**НАКАЗУЮ:**

1. Затвердити проект землеустрою щодо відведення земельної ділянки у власність, що знаходиться за адресою: Кіровоградська область, Новоархангельський район, на території Надлацької сільської ради (за межами населеного пункту)

2. Надати Погуляйку Сергію Анатолійовичу у власність земельну ділянку площею 2,0000 га, в тому числі: 2,0000 га - під господарськими будівлями і дворами, (кадастровий номер 3523682900:02:000:1776) із земель сільськогосподарського призначення державної власності із земель запасу без зміни цільового призначення для ведення особистого селянського господарства, розташовану на території Новоархангельського району, Надлацької сільської ради (за межами населеного пункту)


3. Право власності на земельну ділянку (кадастровий номер 3523682900:02:000:1776) виникає з моменту державної реєстрації цього права та оформлюється відповідно до Закону України "Про державну реєстрацію речових прав на нерухоме майно та їх обтяжень".

4. Контроль за виконанням цього наказу залишаю за собою.

В.о. начальника  
Головного управління

Рибак І.Ф.

11-367/14-16-СГ від 24.02.2016





ДЕРЖАВНА СЛУЖБА УКРАЇНИ З ПИТАНЬ ГЕОДЕЗІЇ, КАРТОГРАФІЇ ТА  
КАДАСТРУ

Головне управління Держгеокадастру у Кіровоградській області

вул. Академіка Корольова, 26, м. Кіровоград, 25030. тел. (0522) 34-61-44, факс 34-61-39

E-mail: kirovohrad@land.gov.ua Код ЄДРПОУ 39767636

24.02.2016 11-368/14-16-НАКАЗ

**Про затвердження документації  
із землеустрою та надання  
земельної ділянки у власність  
без зміни цільового призначення**

Відповідно до статей 15<sup>1</sup>, 20, 116, 118, 121, 122 Земельного кодексу України, Положення про Головне управління Держгеокадастру у Кіровоградській області, затвердженого наказом Держгеокадастру від 03.03.2015 року № 20, заяви Шаповалова В.В.

**НАКАЗУЮ:**

1. Затвердити проекту землеустрою щодо відведення земельної ділянки у власність для ведення особистого селянського господарства на території Знамянського району Мошоринської сільської ради.

2. Надати Шаповалову Володимирі Володимировичу у власність земельну ділянку площею 2,0000 га, в тому числі пасовище площею 2,0000 га, (кадастровий номер 3522284200:02:000:5184) із земель сільськогосподарського призначення державної власності без зміни цільового призначення для ведення особистого селянського господарства, розташовану на території Знамянського району Мошоринської сільської ради.

3. Право власності на земельну ділянку (кадастровий номер 3522284200:02:000:5184) виникає з моменту державної реєстрації цього права та оформлюється відповідно до Закону України "Про державну реєстрацію речових прав на нерухоме майно та їх обтяжень".

4. Контроль за виконанням цього наказу залишаю за собою.

В.о. начальника Головного управління

Рибак І.Ф.





ДЕРЖАВНА СЛУЖБА УКРАЇНИ З ПИТАНЬ ГЕОДЕЗІЇ, КАРТОГРАФІЇ ТА  
КАДАСТРУ

Головне управління Держгеокадастру у Кіровоградській області

вул. Академіка Корольова, 26, м. Кіровоград, 25030, тел. (0522) 34-61-44, факс 34-61-39  
E-mail: kirovohrad@land.gov.ua Код ЄДРПОУ 39767636

24.02.2016 11-369/14-16-СГ НАКАЗ

№

**Про надання дозволу на  
розроблення документації  
із землеустрою**

Відповідно до статей 15<sup>1</sup>, 116, 118, 121, 122 Земельного кодексу України, Положення про Головне управління Держгеокадастру у Кіровоградській області, затвердженого наказом Держгеокадастру від 03.03.2015 року № 20, заяви гр. Тодоренка В.В.

**НАКАЗУЮ:**

1. Надати Тодоренку Володимиру Валерійовичу дозвіл на розроблення проекту землеустрою щодо відведення земельної ділянки у власність із земель сільськогосподарського призначення державної власності, що перебувають у запасі, розташованої на території Солгутівської сільської ради Гайворонського району

Орієнтовний розмір земельної ділянки 2,0000 га, у тому числі: 2,0000 га – рілля, із цільовим призначенням – для ведення особистого селянського господарства

2. Розроблений проект землеустрою щодо відведення земельної ділянки у власність підлягає погодженню та затвердженню відповідно до вимог чинного законодавства.

3. Керівнику відділу Держгеокадастру в Гайворонському районі при надходженні проекту землеустрою щодо відведення земельної ділянки у власність забезпечити в установленому законодавством порядку:

3.1. погодження проект землеустрою щодо відведення земельної ділянки у власність;

3.2. реєстрацію земельної ділянки у Державному земельному кадастрі.

4. Контроль за виконанням цього наказу залишаю за собою.

В.о. начальника  
Головного управління

І.Ф. Рибак

11-369/14-16-СГ від 24.02.2016







ДЕРЖАВНА СЛУЖБА УКРАЇНИ З ПИТАНЬ ГЕОДЕЗІЇ, КАРТОГРАФІЇ ТА  
КАДАСТРУ

Головне управління Держгеокадастру у Кіровоградській області

вул. Академіка Корольова, 26, м. Кіровоград, 25030, тел. (0522) 34-61-44, факс 34-61-39

E-mail: kirovohrad@land.gov.ua Ко: ЄДРПОУ 39767636

24.02.2016 11-370/14-16-**НАКАЗ**

№

**Про надання дозволу на  
розроблення документації  
із землеустрою**

Відповідно до статей 15<sup>1</sup>, 116, 118, 121, 122 Земельного кодексу України, Положення про Головне управління Держгеокадастру у Кіровоградській області, затвердженого наказом Держгеокадастру від 03.03.2015 року № 20, заяви гр. Сільвестрова С.С.

**НАКАЗУЮ:**

1. Надати Сільвестрову Сергію Сергійовичу дозвіл на розроблення проект землеустрою щодо відведення земельної ділянки у власність із земель сільськогосподарського призначення державної власності, що перебувають у запасі, розташованої на території Панчівської сільської ради Новомиргородського району

Орієнтовний розмір земельної ділянки 2,0000 га, у тому числі: 2,0000-пасовища, із цільовим призначенням – для ведення особистого селянського господарства

2. Розроблений проект землеустрою щодо відведення земельної ділянки у власність підлягає погодженню та затвердженню відповідно до вимог чинного законодавства.

3. Керівнику відділу Держгеокадастру в Новомиргородському районі при надходженні проект землеустрою щодо відведення земельної ділянки у власність забезпечити в установленому законодавством порядку:

3.1. погодження проект землеустрою щодо відведення земельної ділянки у власність;

3.2. реєстрацію земельної ділянки у Державному земельному кадастрі.

4. Контроль за виконанням цього наказу залишаю за собою.

В.о. начальника  
Головного управління

І.Ф. Рибак

11-370/14-16-СГ від 24.02.2016





ДЕРЖАВНА СЛУЖБА УКРАЇНИ З ПИТАНЬ ГЕОДЕЗІЇ, КАРТОГРАФІЇ ТА  
КАДАСТРУ

Головне управління Держгеокадастру у Кіровоградській області

вул. Академіка Корольова, 26, м. Кіровоград, 25030, тел. (0522) 34-61-44, факс 34-61-39

E-mail: kirovohrad@land.gov.ua Код СДРПОУ 39767636

24.02.2016 11-371/14-16-НАКАЗ

№

**Про надання дозволу на  
розроблення документації  
із землеустрою**

Відповідно до статей 15<sup>1</sup>, 118, 122, 123 та 134 Земельного кодексу України, Положення про Головне управління Держгеокадастру у Кіровоградській області, затвердженого наказом Держгеокадастру від 03.03.2015 року № 20, заяви гр. Бакума В.М.

**НАКАЗУЮ:**

1. Надати Бакуму Вячеславу Михайловичу дозвіл на розроблення проект землеустрою щодо відведення земельної ділянки у власність із земель земельної ділянки сільськогосподарського призначення державної власності, що перебувають у запасі, розташованої на території Заваллівської селищної ради Гайворонського району.

Орієнтовний розмір земельної ділянки 1,6184 га, у тому числі: 1,6184 га – рілля, із цільовим призначенням – для ведення особистого селянського господарства

2. Розроблений проект землеустрою щодо відведення земельної ділянки у власність підлягає погодженню та затвердженню відповідно до вимог чинного законодавства.

3. Керівнику відділу Держгеокадастру в Гайворонському районі при надходженні проект землеустрою щодо відведення земельної ділянки у власність забезпечити в установленому законодавством порядку:

3.1. погодження проект землеустрою щодо відведення земельної ділянки у власність;

3.2. реєстрацію земельної ділянки у Державному земельному кадастрі.

4. Контроль за виконанням цього наказу залишаю за собою.

В.о. начальника  
Головного управління

І.Ф. Рибак

11-371/14-16-СГ від 24.02.2016







ДЕРЖАВНА СЛУЖБА УКРАЇНИ З ПИТАНЬ ГЕОДЕЗІЇ, КАРТОГРАФІЇ ТА  
КАДАСТРУ

Головне управління Держгеокадастру у Кіровоградській області

вул Академіка Корольова, 26, м.Кіровоград, 25030, тел.(0522) 34-61-44, факс 34-61-39

E-mail: kirovohad@land.gov.ua Код ЄДРПОУ 39767634

24.02.2016 11-372/14-16-**НАКАЗ**

**Про затвердження документації  
із землеустрою та надання  
земельної ділянки у власність  
без зміни цільового призначення**

Відповідно до статей 15<sup>1</sup>, 20, 116, 118, 122 Земельного кодексу України, Положення Головного управління Держгеокадастру у Кіровоградській області, затвердженого наказом Держгеокадастру від 03.03.2015 року № 20, заява гр. Ляшенка А.А.

**НАКАЗУЮ:**

1. Затвердити проект землеустрою щодо відведення земельної ділянки, що розташована за адресою: Кіровоградська область, Кіровоградський район, на території Аджамської сільської ради, за межами населеного пункту у власність (шляхом безоплатної передачі)

2. Надати Ляшенку Андрію Анатолійовичу у власність земельну ділянку площею 2,0000 га, в тому числі: 2.0000 га - рілля, (кадастровий номер 3522580300:02:000:2763) із земель сільськогосподарського призначення державної власності, що перебувають у запасі без зміни цільового призначення для ведення особистого селянського господарства, розташовану на території Кіровоградського району, Аджамської сільської ради, за межами населеного пункту

3. Право власності на земельну ділянку (кадастровий номер 3522580300:02:000:2763) виникає з моменту державної реєстрації цього права та оформлюється відповідно до Закону України "Про державну реєстрацію речових прав на нерухоме майно та їх обтяжень".

4. Контроль за виконанням цього наказу залишаю за собою.

В.о. начальника  
Головного управління

Рибак І.Ф.

11-372/14-16-СГ від 24.02.2016





ДЕРЖАВНА СЛУЖБА УКРАЇНИ З ПИТАНЬ ГЕОДЕЗІЇ, КАРТОГРАФІЇ ТА  
КАДАСТРУ

Головне управління Держгеокадастру у Кіровоградській області

вул. Академіка Корольова, 26, м. Кіровоград, 25030. тел. (0522) 34-61-44, факс 34-61-39

E-mail: kirovohrad@land.gov.ua Код ЄДРПОУ 39707636

24.02.2016 11-373/14-16-~~НАКАЗ~~

№

**Про надання дозволу на  
розроблення документації  
із землеустрою**

Відповідно до статей 15<sup>1</sup>, 116, 118, 121, 122 Земельного кодексу України. Положення про Головне управління Держгеокадастру у Кіровоградській області, затвердженого наказом Держгеокадастру від 03.03.2015 року № 20, заяви гр. Горобченка В.М.

**НАКАЗУЮ:**

1. Надати Горобченку Василю Миколайовичу дозвіл на розроблення проекту землеустрою щодо відведення земельної ділянки у власність із земель сільськогосподарського призначення державної власності, що перебувають у запасі, розташованої на території Новомиргородського району Йосипівської сільської ради.

Орієнтовний розмір земельної ділянки 2,0000 га, у тому числі: 2,0000 га – рілля, із цільовим призначенням – для ведення особистого селянського господарства

2. Розроблений проект землеустрою щодо відведення земельної ділянки у власність підлягає погодженню та затвердженню відповідно до вимог чинного законодавства.

3. Керівнику відділу Держгеокадастру в Новомиргородському районі при надходженні проекту землеустрою щодо відведення земельної ділянки у власність забезпечити в установленому законодавством порядку:

3.1. погодження проект землеустрою щодо відведення земельної ділянки у власність;

3.2. реєстрацію земельної ділянки у Державному земельному кадастрі.

4. Контроль за виконанням цього наказу залишаю за собою.

В.о. начальника  
Головного управління

Рибак І.Ф.

11-373/14-16-СГ від 24.02.2016





ДЕРЖАВНА СЛУЖБА УКРАЇНИ З ПИТАНЬ ГЕОДЕЗІЇ, КАРТОГРАФІЇ ТА  
КАДАСТРУ

Головне управління Держгеокадастру у Кіровоградській області

вул. Академіка Корольова, 26, м. Кіровоград, 25030, тел. (0522) 34-61-44, факс 34-61-39

E-mail: kirovohrad@land.gov.ua Код ЄДРПОУ 30767636

24.02.2016 11-374/14-16-**НАКАЗ**

**Про затвердження документації  
із землеустрою та надання  
земельної ділянки у власність  
без зміни цільового призначення**

Відповідно до статей 15<sup>1</sup>, 20, 116, 118, 121, 122 Земельного кодексу України, Положення Головного управління Держгеокадастру у Кіровоградській області, затвердженого наказом Держгеокадастру від 03.03.2015 року № 20, заяви Мартинюка А.Г.

**НАКАЗУЮ:**

1. Затвердити проект землеустрою щодо відведення земельної ділянки у власність для ведення особистого селянського господарства на території Знам"янського району Мошоринської сільської ради.

2. Надати Мартинюку Антону Геннадійовичу у власність земельну ділянку площею 2,0000 га, в тому числі пасовища площею 2,0000 га, (кадастровий номер 3522284200:02:000:5182) із земель сільськогосподарського призначення державної власності без зміни цільового призначення для ведення особистого селянського господарства, розташовану на території Знам"янського району Мошоринської сільської ради.


3. Право власності на земельну ділянку (кадастровий номер 3522284200:02:000:5182) виникає з моменту державної реєстрації цього права та оформлюється відповідно до Закону України "Про державну реєстрацію речових прав на нерухоме майно та їх обтяжень".

4. Контроль за виконанням цього наказу залишаю за собою.

В.о. начальника  
Головного управління

Рибак І.Ф.

11-374/14-16-СГ від 24.02.2016





ДЕРЖАВНА СЛУЖБА УКРАЇНИ З ПИТАНЬ ГЕОДЕЗІЇ, КАРТОГРАФІЇ ТА  
КАДАСТРУ

Головне управління Держгеокадастру у Кіровоградській області

вул.Академіка Корольова, 26, м.Кіровоград, 25030, тел.(0522) 34-61-44, факс 34-61-39

E-mail: kirovohrad@land.gov.ua Кс.Д.ЄДРПОУ 39767636

24.02.2016 11-376/14-16-НАКАЗ

**Про затвердження документації  
із землеустрою та надання  
земельної ділянки у власність  
без зміни цільового призначення**

Відповідно до статей 15<sup>1</sup>, 20, 116, 118, 121, 122 Земельного кодексу України, Положення про Головне управління Держгеокадастру у Кіровоградській області, затвердженого наказом Держгеокадастру від 03.03.2015 року № 20, заяви Яценка І.І.

**НАКАЗУЮ:**

1. Затвердити проекту землеустрою щодо відведення земельної ділянки у власність для ведення особистого селянського господарства на території Знам'янського району Мошоринської сільської ради.

2. Надати Яценку Ігору Івановичу у власність земельну ділянку площею 2,0000 га, в тому числі пасовища площею 2,0000 га, (кадастровий номер 3522284200:02:000:5183) із земель сільськогосподарського призначення державної власності що перебувають у запасі без зміни цільового призначення для ведення особистого селянського господарства, розташовану на території Знам'янського району Мошоринської сільської ради.

3. Право власності на земельну ділянку (кадастровий номер 3522284200:02:000:5183) виникає з моменту державної реєстрації цього права та оформлюється відповідно до Закону України "Про державну реєстрацію речових прав на нерухоме майно та їх обтяжень".

4. Контроль за виконанням цього наказу залишаю за собою.

В.о. начальника Головного управління

Рибак І.Ф.

11-376/14-16-СГ від 24.02.2016







ДЕРЖАВНА СЛУЖБА УКРАЇНИ З ПИТАНЬ ГЕОДЕЗІЇ, КАРТОГРАФІЇ ТА  
КАДАСТРУ

Головне управління Держгеокадастру у Кіровоградській області

вул.Академіка Корольова, 26, м.Кіровоград, 25030, тел.(0522) 34-61-44, факс 34-61-39

E-mail: kirovograd@land.gov.ua Код ЄДРПОУ 39767036

24.02.2016 11-377/14-16-СГ НАКАЗ

№

**Про затвердження документації  
із землеустрою та надання  
земельної ділянки у власність  
без зміни цільового призначення**

Відповідно до статей 15<sup>1</sup>, 20, 118, 122, 207 та 208 Земельного кодексу України, Положення про Головного управління Держгеокадастру у Кіровоградській області, затвердженого наказом Держгеокадастру від 03.03.2015 року № 20, заява гр. Дем'яненка О.В.

**НАКАЗУЮ:**

1. Затвердити проект землеустрою щодо відведення земельної ділянки у власність сільськогосподарського призначення державної власності, яка перебуває в запасі на території Мошоринської сільської ради Знам'янського району Кіровоградської області.

2. Надати Дем'яненку Олегу Володимировичу у власність земельну ділянку площею 2,0000 га, в тому числі площею 2,0000 га - ріллі, (кадастровий номер 3522284200:02:000:5189) із земель сільськогосподарського призначення державної власності без зміни цільового призначення для ведення особистого селянського господарства, розташовану на території Мошоринської сільської ради Знам'янського району Кіровоградської області.

3. Право власності на земельну ділянку (кадастровий номер 3522284200:02:000:5189) виникає з моменту державної реєстрації цього права та оформлюється відповідно до Закону України "Про державну реєстрацію речових прав на нерухоме майно та їх обтяжень".

4. Контроль за виконанням цього наказу залишаю за собою.

В.о. начальника  
Головного управління

Рибак І.Ф.

11-377/14-16-СГ від 24.02.2016





ДЕРЖАВНА СЛУЖБА УКРАЇНИ З ПИТАНЬ ГЕОДЕЗІЇ, КАРТОГРАФІЇ ТА  
КАДАСТРУ

Головне управління Держгеокадастру у Кіровоградській області

вул. Академіка Корольова, 26, м. Кіровоград, 25030, тел. (0522) 34-61-44, факс 34-61-39

E-mail: kirovohrad@land.gov.ua Код ЄДРПОУ 39767636

24.02.2016 11-378/14-16-**НАКАЗ**

**Про затвердження документації  
із землеустрою та надання  
земельної ділянки у власність  
без зміни цільового призначення**

Відповідно до статей 15<sup>1</sup>, 20, 116, 118, 122 Земельного кодексу України, Положення Головного управління Держгеокадастру у Кіровоградській області, затвердженого наказом Держгеокадастру від 03.03.2015 року № 20, заява гр. Голованова М.В.

**НАКАЗУЮ:**

1. Затвердити проект землеустрою щодо відведення земельної ділянки у власність, за адресою: Кіровоградська область, Кіровоградський район, на території Червоноярської сільської ради (за межами населеного пункту)
2. Надати Голованову Миколі Володимировичу у власність земельну ділянку площею 2,0000 га, в тому числі: 2,0000 га - рілля, (кадастровий номер 3522587900:02:000:2515) із земель сільськогосподарського призначення державної власності із земель запасу без зміни цільового призначення для ведення особистого селянського господарства, розташовану на території Кіровоградського району, Червоноярської сільської ради (за межами населеного пункту)
3. Право власності на земельну ділянку (кадастровий номер 3522587900:02:000:2515) виникає з моменту державної реєстрації цього права та оформлюється відповідно до Закону України "Про державну реєстрацію речових прав на нерухоме майно та їх обтяжень".
4. Контроль за виконанням цього наказу залишаю за собою.

В.о. начальника  
Головного управління

Рибак І.Ф.

11-378/14-16-СГ від 24.02.2016







ДЕРЖАВНА СЛУЖБА УКРАЇНИ В ПИТАНЬ ГЕОДЕЗІЇ, КАРТОГРАФІЇ ТА  
КАДАСТРУ

Головне управління Держгеокадастру у Кіровоградській області

вул. Академіка Корольова, 26, м. Кіровоград, 25030, тел. (0522) 34-61-44, факс 34-61-39  
E-mail: kirovohrad@land.gov.ua Код ЄДРПОУ 39767636

24.02.2016 11-379/14-16-НАКАЗ

№

**Про затвердження документації  
із землеустрою та надання  
земельної ділянки у власність  
без зміни цільового призначення**

Відповідно до статей 15<sup>1</sup>, 20, 118, 122, Земельного кодексу України, Положення Головного управління Держгеокадастру у Кіровоградській області, затвердженого наказом Держгеокадастру від 03.03.2015 року № 20, заява гр. Грозана С.Є.

**НАКАЗУЮ:**

1. Затвердити проект землеустрою щодо відведення земельної ділянки у власність сільськогосподарського призначення державної власності, яка перебуває в запасі на території Мошоринської сільської ради Знам'янського району Кіровоградської області.

2. Надати Грозану Сергію Євгенійовичу у власність земельну ділянку площею 2,0000 га, в тому числі площею 2,0000 га- пасовищ, (кадастровий номер 3522284200:02:000:5179) із земель сільськогосподарського призначення державної власності без зміни цільового призначення для ведення особистого селянського господарства, розташовану на території Мошоринської сільської ради Знам'янського району Кіровоградської області.

3. Право власності на земельну ділянку (кадастровий номер 3522284200:02:000:5179) виникає з моменту державної реєстрації цього права та оформлюється відповідно до Закону України "Про державну реєстрацію речових прав на нерухоме майно та їх обтяжень".

4. Контроль за виконанням цього наказу залишаю за собою.

В.о. начальника  
Головного управління

Рибак І.Ф.

11-379/14-16-СГ від 24.02.2016





ДЕРЖАВНА СЛУЖБА УКРАЇНИ З ПИТАНЬ ГЕОДЕЗІЇ, КАРТОГРАФІЇ ТА  
КАДАСТРУ

Головне управління Держгеокадастру у Кіровоградській області

вул. Академіка Корольова, 26, м. Кіровоград, 25030, тел. (0522) 34-61-44, факс 34-61-39

E-mail: kirovohrad@nd.gov.ua Кел. ЄДРПОУ 39767636

24.02.2016 11-380/14-16-СГ **НАКАЗ**

**Про затвердження документації  
із землеустрою та надання  
земельної ділянки у власність  
без зміни цільового призначення**

Відповідно до статей 15<sup>1</sup>, 20, 116, 118, 122 Земельного кодексу України, Положення Головного управління Держгеокадастру у Кіровоградській області, затвердженого наказом Держгеокадастру від 03.03.2015 року № 20, заява гр. Татарчука С.С.

**НАКАЗУЮ:**

1. Затвердити проект землеустрою щодо відведення земельних ділянок, на території Первозванівської сільської ради (за межами населеного пункту) Кіровоградського району Кіровоградської області

2. Надати Татарчуку Сергію Сергійовичу у власність земельні ділянки загальною площею 2,0000 га, в тому числі: 1,6152 га та 0,3848 га - рілля, (кадастрові номери 3522586600:02:000:3785, 3522586600:02:000:3793) із земель сільськогосподарського призначення державної власності із земель запасу без зміни цільового призначення для ведення особистого селянського господарства, розташовані на території Первозванівської сільської ради (за межами населеного пункту) Кіровоградського району Кіровоградської області

3. Право власності на земельні ділянки (кадастрові номери 3522586600:02:000:3785, 3522586600:02:000:3793) виникає з моменту державної реєстрації цього права та оформлюється відповідно до Закону України "Про державну реєстрацію речових прав на нерухоме майно та їх обтяжень".

4. Контроль за виконанням цього наказу залишаю за собою.

В.о. начальника  
Головного управління

Рибак І.Ф.

11-380/14-16-СГ від 24.02.2016





ДЕРЖАВНА СЛУЖБА УКРАЇНИ З ПИТАНЬ ГЕОДЕЗІЇ, КАРТОГРАФІЇ ТА  
КАДАСТРУ

Головне управління Держгеокадастру у Кіровоградській області

вул. Академіка Корольова, 26, м. Кіровоград, 25030. тел. (0522) 34-61-44, факс 34-61-39

E-mail: kirovof@ukr.land.gov.ua Код ЄДРПОУ 39767636

25.02.2016 11-381/14-16-С П **НАКАЗ**

№

**Про затвердження документації  
із землеустрою та надання  
земельної ділянки у власність  
без зміни цільового призначення**

Відповідно до статей 15<sup>1</sup>, 20, 118, 122 Земельного кодексу України, Положення про Головного управління Держгеокадастру у Кіровоградській області, затвердженого наказом Держгеокадастру від 03.03.2015 року № 20, заява гр. Ситника О.М.

**НАКАЗУЮ:**

1. Затвердити проект землеустрою щодо відведення земельної ділянки у власність сільськогосподарського призначення державної власності, яка перебуває в запасі на території Дмитрівської сільської ради Знам'янського району Кіровоградської області.

2. Надати Ситнику Олександрю Миколайовичу у власність земельну ділянку площею 2,0000 га, в тому числі площею 2,0000 га - ріллі, (кадастровий номер 3522281500:02:002:5075) із земель сільськогосподарського призначення державної власності без зміни цільового призначення для ведення особистого селянського господарства, розташовану на території Дмитрівської сільської ради Знам'янського району Кіровоградської області.


3. Право власності на земельну ділянку (кадастровий номер 3522281500:02:002:5075) виникає з моменту державної реєстрації цього права та оформлюється відповідно до Закону України "Про державну реєстрацію речових прав на нерухоме майно та їх обтяжень".

4. Контроль за виконанням цього наказу залишаю за собою.

В.о. начальника  
Головного управління

Рибак І.Ф.

11-381/14-16-СГ від 25.02.2016





ДЕРЖАВНА СЛУЖБА УКРАЇНИ З ПИТАНЬ ГЕОДЕЗІЇ, КАРТОГРАФІЇ ТА  
КАДАСТРУ

Головне управління Держгеокадастру у Кіровоградській області

вул. Академіка Корольова, 26, м. Кіровоград, 25030, тел. (0522) 34-61-44, факс 34-61-39

E-mail: kirovohrad@land.gov.ua Код ЄДРПОУ 39767636

25.02.2016 11-383/14-16-**НАКАЗ**

**Про затвердження документації  
із землеустрою та надання  
земельної ділянки у власність  
без зміни цільового призначення**

Відповідно до статей 15<sup>1</sup>, 20, 116, 118, 121, 122 Земельного кодексу України, Положення про Головного управління Держгеокадастру у Кіровоградській області, затвердженого наказом Держгеокадастру від 03.03.2015 року № 20, заяви Трофімчука Д.В.

**НАКАЗУЮ:**

1. Затвердити проект землеустрою щодо відведення земельної ділянки у власність для ведення особистого селянського господарства на території Знам'янського району Мошоринської сільської ради

2. Надати Трофімчуку Денису Вікторовичу у власність земельну ділянку площею 2,0000 га, в тому числі пасовища площею 2,0000 га, (кадастровий номер 3522284200:02:000:5178) із земель сільськогосподарського призначення державної власності без зміни цільового призначення для ведення особистого селянського господарства, розташовану на території Знам'янського району Мошоринської сільської ради.


3. Право власності на земельну ділянку (кадастровий номер 3522284200:02:000:5178) виникає з моменту державної реєстрації цього права та оформлюється відповідно до Закону України "Про державну реєстрацію речових прав на нерухоме майно та їх обтяжень".

4. Контроль за виконанням цього наказу залишаю за собою.

В.о. начальника  
Головного управління

Рибак І.Ф.

11-383/14-16-СГ від 25.02.2016







ДЕРЖАВНА СЛУЖБА УКРАЇНИ З ПИТАНЬ ГЕОДЕЗІЇ, КАРТОГРАФІЇ ТА  
КАДАСТРУ

Головне управління Держгеокадастру у Кіровоградській області

вул. Академіка Корольова, 26, м. Кіровоград, 25030, тел. (0522) 34-61-44, факс 34-61-39

E-mail: kirovograd@dnip.gov.ua Код ЄДРПОУ 39767636

25.02.2016 11-384/14-16 **НАКАЗ**

**Про затвердження документації  
із землеустрою та надання  
земельної ділянки у власність  
без зміни цільового призначення**

Відповідно до статей 15<sup>1</sup>, 20, 116, 118, 121, 122 Земельного кодексу України, Положення про Головне управління Держгеокадастру у Кіровоградській області, затвердженого наказом Держгеокадастру від 03.03.2015 року № 20, заяви Садовенко С.С.

**НАКАЗУЮ:**

1. Затвердити проект землеустрою щодо відведення земельної ділянки у власність для ведення особистого селянського господарства, на території Знам'янського району Мошоринської сільської ради.

2. Надати Садовенку Сергію Анатолійовичу у власність земельну ділянку площею 2,0000 га, в тому числі пасовища площею 2,0000 га, (кадастровий номер 3522284200:02:000:5187) із земель сільськогосподарського призначення державної власності, що перебувають у запасі без зміни цільового призначення для ведення особистого селянського господарства, розташовану на території Знам'янського району Мошоринської сільської ради.

3. Право власності на земельну ділянку (кадастровий номер 3522284200:02:000:5187) виникає з моменту державної реєстрації цього права та оформлюється відповідно до Закону України "Про державну реєстрацію речових прав на нерухоме майно та їх обтяжень".

4. Контроль за виконанням цього наказу залишаю за собою.

В.о. начальника Головного управління

Рибак І.Ф.





ДЕРЖАВНА СЛУЖБА УКРАЇНИ З ПИТАНЬ ГЕОДЕЗІЇ, КАРТОГРАФІЇ ТА  
КАДАСТРУ

Головне управління Держгеокадастру у Кіровоградській області

вул. Академіка Корольова, 26, м. Кіровоград, 25030. тел. (0522) 34-61-44, факс 34-61-39

E-mail: kirovohrad@land.gov.ua Код ЄДРПОУ 39767636

25.02.2016 11-386/14-16-НАКАЗ

**Про затвердження документації  
із землеустрою та надання  
земельної ділянки у власність  
без зміни цільового призначення**

Відповідно до статей 15<sup>1</sup>, 20, 116, 118, 121, 122 Земельного кодексу України, Положення про Головне управління Держгеокадастру у Кіровоградській області, затвердженого наказом Держгеокадастру від 03.03.2015 року № 20, заяви Мандева О.В.

**НАКАЗУЮ:**

1. Затвердити проект землеустрою щодо відведення земельної ділянки у власність для ведення особистого селянського господарства на території Знам'янського району Мошоринської сільської ради.

2. Надати Мандеву Олексію Володимировичу у власність земельну ділянку площею 2,0000 га, в тому числі пасовища площею 2,0000 га, (кадастровий номер 3522284200:02:000:5177) із земель сільськогосподарського призначення державної власності без зміни цільового призначення для ведення особистого селянського господарства, розташовану на території Знам'янського району Мошоринської сільської ради

3. Право власності на земельну ділянку (кадастровий номер 3522284200:02:000:5177) виникає з моменту державної реєстрації цього права та оформлюється відповідно до Закону України "Про державну реєстрацію речових прав на нерухоме майно та їх обтяжень".

4. Контроль за виконанням цього наказу залишаю за собою.

В.о. начальника  
Головного управління

Рибак І.Ф.

11-386/14-16-СГ від 25.02.2016







ДЕРЖАВНА СЛУЖБА УКРАЇНИ З ПИТАНЬ ГЕОДЕЗІЇ, КАРТОГРАФІЇ ТА  
КАДАСТРУ

Головне управління Держгеокадастру у Кіровоградській області

вул. Академіка Корольова, 26, м. Кіровоград, 25030, тел. (0522) 34-61-44, факс 34-61-39

E-mail: kirovohrad@land.gov.ua Код ЄДРПОУ 39767636

25.02.2016 11-387/14-16-~~НАКАЗ~~

**Про затвердження документації  
із землеустрою та надання  
земельної ділянки у власність  
без зміни цільового призначення**

Відповідно до статей 15<sup>1</sup>, 20, 116, 118, 121, 122 Земельного кодексу України, Положення про Головного управління Держгеокадастру у Кіровоградській області, затвердженого наказом Держгеокадастру від 03.03.2015 року № 20, Деруну О.А.

**НАКАЗУЮ:**

1. Затвердити проект землеустрою щодо відведення земельної ділянки у власність для ведення особистого селянського господарства на території Знам'янського району Мошоринської сільської ради.

2. Надати Деруну Олександрю Анатолійовичу у власність земельну ділянку площею 2,0000 га, в тому числі пасовища площею 2,0000 га, (кадастровий номер 3522284200:02:000:5181) із земель сільськогосподарського призначення державної власності без зміни цільового призначення для ведення особистого селянського господарства, розташовану на території Знам'янського району Мошоринської сільської ради


3. Право власності на земельну ділянку (кадастровий номер 3522284200:02:000:5181) виникає з моменту державної реєстрації цього права та оформлюється відповідно до Закону України "Про державну реєстрацію речових прав на нерухоме майно та їх обтяжень".

4. Контроль за виконанням цього наказу залишаю за собою.

В.о. начальника Головного управління

Рибак І.Ф.

11-387/14-16-СГ від 25.02.2016





ДЕРЖАВНА СЛУЖБА УКРАЇНИ З ПИТАНЬ ГЕОДЕЗІЇ, КАРТОГРАФІЇ ТА  
КАДАСТРУ

Головне управління Держгеокадастру у Кіровоградській області

вул. Академіка Корольова, 26, м. Кіровоград, 25030. тел. (0522) 34-61-44, факс 34-61-39

E-mail: [kirovograd@land.gov.ua](mailto:kirovograd@land.gov.ua) Код ЄДРПОУ 19767636

25.02.2016 11-388/14-16-СГ **НАКАЗ**

№

**Про затвердження документації  
із землеустрою та надання  
земельної ділянки у власність  
без зміни цільового призначення**

Відповідно до статей 15<sup>1</sup>, 116, 118, 121, 122 Земельного кодексу України, Положення про Головного управління Держгеокадастру у Кіровоградській області, затвердженого наказом Держгеокадастру від 03.03.2015 року № 20, заяви гр. Супрановича М.С.

**НАКАЗУЮ:**

1. Затвердити проект землеустрою щодо відведення земельної ділянки безоплатно у власність для ведення особистого селянського господарства загальною площею 2,0000 га за адресою: Кіровоградська область, на території Кіровоградського району, Оситнязької сільської ради.

2. Надати Супрановичу Максиму Станіславовичу у власність земельну ділянку площею 2,0000 га, в тому числі пасовища площею 2,0000 га, (кадастровий номер 3522586400:02:000:3182) із земель сільськогосподарського призначення державної власності без зміни цільового призначення для ведення особистого селянського господарства, розташовану на території Кіровоградського району, Оситнязької сільської ради.


3. Право власності на земельну ділянку (кадастровий номер 3522586400:02:000:3182) виникає з моменту державної реєстрації цього права та оформлюється відповідно до Закону України "Про державну реєстрацію речових прав на нерухоме майно та їх обтяжень".

4. Контроль за виконанням цього наказу залишаю за собою.

В.о. начальника  
Головного управління

І.Ф. Рибак

11-388/14-16-СГ від 25.02.2016





ДЕРЖАВНА СЛУЖБА УКРАЇНИ З ПИТАНЬ ГЕОДЕЗІЇ, КАРТОГРАФІЇ ТА  
КАДАСТРУ

Головне управління Держгеокадастру у Кіровоградській області

вул. Академіка Корольова, 26, м. Кіровоград, 25030, тел. (0522) 34-61-44, факс 34-61-39

E-mail: kirovohrad@land.gov.ua Код ЄДРПОУ 39767636

25.02.2016 11-389/14-16-СГ **НАКАЗ**

**Про затвердження документації  
із землеустрою та надання  
земельної ділянки у власність  
без зміни цільового призначення**

Відповідно до статей 15<sup>1</sup>, 20, 116, 118, 122 Земельного кодексу України, Положення Головного управління Держгеокадастру у Кіровоградській області, затвердженого наказом Держгеокадастру від 03.03.2015 року № 20, заява гр. Остапчука А.О.

**НАКАЗУЮ:**

1. Затвердити проект землеустрою щодо відведення земельної ділянки безоплатно у власність із земель сільськогосподарського призначення державної власності, що перебуває в запасі на території Кіровоградської області, Кіровоградського району, Аджамської сільської ради (за межами населеного пункту)

2. Надати Остапчуку Анатолію Олександровичу у власність земельну ділянку площею 2,0000 га, в тому числі: 2,0000 га - рілля, (кадастровий номер 3522580300:02:000:2723) із земель сільськогосподарського призначення державної власності із земель запасу без зміни цільового призначення для ведення особистого селянського господарства, розташовану на території Кіровоградського району, Аджамської сільської ради (за межами населеного пункту)

3. Право власності на земельну ділянку (кадастровий номер 3522580300:02:000:2723) виникає з моменту державної реєстрації цього права та оформлюється відповідно до Закону України "Про державну реєстрацію речових прав на нерухоме майно та їх обтяжень".

4. Контроль за виконанням цього наказу залишаю за собою.

В.о. начальника  
Головного управління

Рибак І.Ф.

11-389/14-16-СГ від 25.02.2016





ДЕРЖАВНА СЛУЖБА УКРАЇНИ З ПИТАНЬ ГЕОДЕЗІЇ, КАРТОГРАФІЇ ТА  
КАДАСТРУ

Головне управління Держгеокадастру у Кіровоградській області

вул. Академіка Корольова, 26, м. Кіровоград, 25030. тел. (0522) 34-61-44, факс 34-61-39

E-mail: kirovohrad@land.gov.ua Код ЄДРПОУ 39767636

25.02.2016 11-390/14-16-СГ  
**НАКАЗ**

№

**Про затвердження документації  
із землеустрою та надання  
земельної ділянки у власність  
без зміни цільового призначення**

Відповідно до статей 15<sup>1</sup>, 20, 118, 122, 207 та 208 Земельного кодексу України. Положення про Головного управління Держгеокадастру у Кіровоградській області, затвердженого наказом Держгеокадастру від 03.03.2015 року № 20, заява гр. Бойчука С.П.

**НАКАЗУЮ:**

1. Затвердити проект землеустрою щодо відведення земельної ділянки у власність сільськогосподарського призначення державної власності, яка перебуває в запасі на території Олексіївської сільської ради Кіровоградського району Кіровоградської області.

2. Надати Бойчуку Сергію Петровичу у власність земельну ділянку площею 1,0000 га, в тому числі площею 1,0000 га - ріллі, (кадастровий номер 3522580600:02:000:2383) із земель сільськогосподарського призначення державної власності без зміни цільового призначення для ведення особистого селянського господарства, розташовану на території Олексіївської сільської ради Кіровоградського району Кіровоградської області.

3. Право власності на земельну ділянку (кадастровий номер 3522580600:02:000:2383) виникає з моменту державної реєстрації цього права та оформлюється відповідно до Закону України "Про державну реєстрацію речових прав на нерухоме майно та їх обтяжень".

4. Контроль за виконанням цього наказу залишаю за собою.

В.о начальника  
Головного управління

Рибак І.Ф.

11-390/14-16-СГ від 25.02.2016







ДЕРЖАВНА СЛУЖБА УКРАЇНИ З ПИТАНЬ ГЕОДЕЗІЇ, КАРТОГРАФІЇ ТА  
КАДАСТРУ

Головне управління Держгеокадастру у Кіровоградській області

вул. Академіка Корольова, 26, м. Кіровоград, 25030, тел. (0522) 34-61-44, факс 34-61-39

E-mail: kirovograd@land.gov.ua Код ЄДРПОУ 39767636

25.02.2016 11-391/14-16-СГ НАКАЗ

№

**Про затвердження документації  
із землеустрою та надання  
земельної ділянки у власність  
без зміни цільового призначення**

Відповідно до статей 15<sup>1</sup>, 20, 116, 118, 122 Земельного кодексу України, Положення про Головне управління Держгеокадастру у Кіровоградській області, затвердженого наказом Держгеокадастру від 03.03.2015 року № 20, заява гр. Чернова Р.О.

НАКАЗУЮ:

1. Затвердити проект землеустрою щодо відведення земельної ділянки у власність сільськогосподарського призначення державної власності, яка перебуває в запасі на території Аджамської сільської ради Кіровоградського району Кіровоградської області.

2. Надати Чернову Роману Олеговичу у власність земельну ділянку площею 2,0000 га. в тому числі площею 2,0000 га- ріллі, (кадастровий номер 3522580300:02:000:2761) із земель сільськогосподарського призначення державної власності без зміни цільового призначення для ведення особистого селянського господарства, розташовану на території Аджамської сільської ради Кіровоградського району Кіровоградської області.


3. Право власності на земельну ділянку (кадастровий номер 3522580300:02:000:2761) виникає з моменту державної реєстрації цього права та оформлюється відповідно до Закону України "Про державну реєстрацію речових прав на нерухоме майно та їх обтяжень".

4. Контроль за виконанням цього наказу залишаю за собою.

В.о. начальника  
Головного управління

Рибак І.Ф.

11-391/14-16-СГ від 25.02.2016







ДЕРЖАВНА СЛУЖБА УКРАЇНИ З ПИТАНЬ ГЕОДЕЗІЇ, КАРТОГРАФІЇ ТА  
КАДАСТРУ

Головне управління Держгеокадастру у Кіровоградській області

вул. Академіка Корольова, 26, м. Кіровоград, 25030, тел. (0522) 34-61-44, факс 34-61-39

Е-пошта: kirovohrad@land.gov.ua КД ЄДРПОУ 39767636

25.02.2016 11-392/14-16-**НАКАЗ**

№

**Про затвердження документації  
із землеустрою та надання  
земельної ділянки у власність  
без зміни цільового призначення**

Відповідно до статей 15<sup>1</sup>, 20, 116, 118, 122 Земельного кодексу України, Положення Головного управління Держгеокадастру у Кіровоградській області, затвердженого наказом Держгеокадастру від 03.03.2015 року № 20, заява гр. Пономаренка Д.О.

**НАКАЗУЮ:**

1. Затвердити проект землеустрою щодо відведення земельної ділянки у власність сільськогосподарського призначення державної власності, яка перебуває в запасі на території Аджамської сільської ради Кіровоградського району Кіровоградської області.
2. Надати Пономаренку Денису Олександровичу у власність земельну ділянку площею 2,0000 га, в тому числі площею 2,0000 га- ріллі, (кадастровий номер 3522580300:02:300:2757) із земель сільськогосподарського призначення державної власності без зміни цільового призначення для ведення особистого селянського господарства, розташовану на території Аджамської сільської ради Кіровоградського району Кіровоградської області.
3. Право власності на земельну ділянку (кадастровий номер 3522580300:02:300:2757) виникає з моменту державної реєстрації цього права та оформлюється відповідно до Закону України "Про державну реєстрацію речових прав на нерухоме майно та їх обтяжень".
4. Контроль за виконанням цього наказу залишаю за собою.

В.о. начальника  
Головного управління

Рибак І.Ф.

11-392/14-16-СГ від 25.02.2016





ДЕРЖАВНА СЛУЖБА УКРАЇНИ З ПИТАНЬ ГЕОДЕЗІЇ, КАРТОГРАФІЇ ТА  
КАДАСТРУ

Головне управління Держгеокадастру у Кіровоградській області

вул.Академіка Корольова, 26, м.Кіровоград, 25030, тел.(0522) 34-61-44, факс 34-61-39

E-mail: kirovohrad@land.gov.ua Кол ЄДРПОУ 39767636

25.02.2016 11-393/14-16 **НАКАЗ**

**Про затвердження документації  
із землеустрою та надання  
земельної ділянки у власність  
без зміни цільового призначення**

Відповідно до статей 15<sup>1</sup>, 20, 116, 118, 121, 122 Земельного кодексу України, Положення про Головне управління Держгеокадастру у Кіровоградській області, затвердженого наказом Держгеокадастру від 03.03.2015 року № 20, заяви Ткаліча В.П.

**НАКАЗУЮ:**

1. Затвердити проект землеустрою щодо відведення земельної ділянки у власність для ведення особистого селянського господарства на території Кіровоградського району Оситнязької сільської ради.

2. Надати Ткалічу Володимирі Павловичу у власність земельну ділянку площею 2,0000 га, в тому числі пасовища площею 2,0000 га, (кадастровий номер 3522586400:02:000:3183) із земель сільськогосподарського призначення державної власності без зміни цільового призначення для ведення особистого селянського господарства, розташовану на території Кіровоградського району Оситнязької сільської ради

3. Право власності на земельну ділянку (кадастровий номер 3522586400:02:000:3183) виникає з моменту державної реєстрації цього права та оформлюється відповідно до Закону України "Про державну реєстрацію речових прав на нерухоме майно та їх обтяжень".

4. Контроль за виконанням цього наказу залишаю за собою.

В.о. начальника  
Головного управління

Рибак І.Ф.

11-393/14-16-СГ від 25.02.2016





ДЕРЖАВНА СЛУЖБА УКРАЇНИ З ПИТАНЬ ГЕОДЕЗІЇ, КАРТОГРАФІЇ ТА  
КАДАСТРУ

Головне управління Держгеокадастру у Кіровоградській області

вул. Академіка Корольова, 26, м. Кіровоград, 25030, тел. (0522) 34-61-44, факс 34-61-39

E-mail: kirovohrad@land.gov.ua Код ЄДРПОУ 39767636

25.02.2016 11-394/14-16-СГ НАКАЗ

**Про затвердження документації  
із землеустрою та надання  
земельної ділянки у власність  
без зміни цільового призначення**

Відповідно до статей 15<sup>1</sup>, 20, 116, 118, 122 Земельного кодексу України, Положення Головного управління Держгеокадастру у Кіровоградській області, затвердженого наказом Держгеокадастру від 03.03.2015 року № 20, заява гр. Сотнікова С.О.


**НАКАЗУЮ:**

1. Затвердити проект землеустрою щодо відведення земельної ділянки у власність, за адресою: Кіровоградська область, Кіровоградський район, Новоолександрівська сільська рада (за межами населеного пункту)
2. Надати Сотнікову Сергію Олександровичу у власність земельну ділянку площею 2,0000 га, в тому числі: 2,0000 га - рілля, (кадастровий номер 3522585400:02:000:2168) із земель сільськогосподарського призначення державної власності із земель запасу без зміни цільового призначення для ведення особистого селянського господарства, розташовану на території Кіровоградського району, Новоолександрівської сільської ради (за межами населеного пункту)
3. Право власності на земельну ділянку (кадастровий номер 3522585400:02:000:2168) виникає з моменту державної реєстрації цього права та оформлюється відповідно до Закону України "Про державну реєстрацію речових прав на нерухоме майно та їх обтяжень".
4. Контроль за виконанням цього наказу залишаю за собою.

В.о. начальника  
Головного управління

Рибак І.Ф.

11-394/14-16-СГ від 25.02.2016





ДЕРЖАВНА СЛУЖБА УКРАЇНИ З ПИТАНЬ ГЕОДЕЗІЇ, КАРТОГРАФІЇ ТА  
КАДАСТРУ

Головне управління Держгеокадастру у Кіровоградській області

вул.Академіка Корольова, 26, м.Кіровоград, 25030, тел.(0522) 34-61-44, факс 34-61-39

E-mail: kirovohrad@land.gov.ua Код ЄДРПОУ 39767636

25.02.2016 11-395/14-16-**НАКАЗ**

**Про затвердження документації  
із землеустрою та надання  
земельної ділянки у власність  
без зміни цільового призначення**

Відповідно до статей 15<sup>1</sup>, 20, 116, 118, 121, 122 Земельного кодексу України, Положення про Головне управління Держгеокадастру у Кіровоградській області, затвердженого наказом Держгеокадастру від 03.03.2015 року № 20, заяви Діденка Д.В.

**НАКАЗУЮ:**

1. Затвердити проект землеустрою щодо відведення земельної ділянки у власність для ведення особистого селянського господарства на території Кіровоградського району Оситнязької сільської ради

2. Надати Діденку Дмитру Вікторовичу у власність земельну ділянку площею 2,0000 га, в тому числі пасовища площею 2,0000 га, (кадастровий номер 3522586400:02:000:3180) із земель сільськогосподарського призначення державної власності, що перебувають у запасі без зміни цільового призначення для ведення особистого селянського господарства, розташовану на території Кіровоградського району Оситнязької сільської ради

3. Право власності на земельну ділянку (кадастровий номер 3522586400:02:000:3180) виникає з моменту державної реєстрації цього права та оформлюється відповідно до Закону України "Про державну реєстрацію речових прав на нерухоме майно та їх обтяжень".

4. Контроль за виконанням цього наказу залишаю за собою.

В.о. начальника  
Головного управління

Рибак І.Ф.



ДЕРЖАВНА СЛУЖБА УКРАЇНИ З ПИТАНЬ ГЕОДЕЗІЇ, КАРТОГРАФІЇ ТА  
КАДАСТРУ

Головне управління Держгеокадастру у Кіровоградській області  
вул.Академіка Корольова, 26, м.Кіровоград, 25030, тел.(0522) 34-61-44, факс 34-61-39

E-mail: kirovohrad@land.gov.ua Код ЄДРПОУ 39767636

24.02.2016 11-375/14-16-СГ

**НАКАЗ**

№

**Про затвердження документації  
із землеустрою та надання  
земельної ділянки у власність  
без зміни цільового призначення**

Відповідно до статей 15<sup>1</sup>, 116, 118, 121, 122, 186 Земельного кодексу України, Положення про Головного управління Держгеокадастру у Кіровоградській області, затвердженого наказом Держгеокадастру від № , заяви гр. Сніцар Н.Л. представника Сніцара О.П.

НАКАЗУЮ:

1. Затвердити проект землеустрою щодо відведення земельної ділянки у власність для ведення особистого селянського господарства за адресою: Кіровоградська область, Ульяновський район, Кам'янобрідська сільська рада, за межами населеного пункту.

2. Надати Сніцару Олексію Павловичу у власність земельну ділянку площею 1,7400 га, в тому числі: площею 1,7400 га рілля (кадастровий номер 3525583600:02:000:5061) із земель сільськогосподарського призначення державної власності без зміни цільового призначення для ведення особистого селянського господарства, розташовану на території Ульяновського району Кам'янобрідської сільської ради.

3. Право власності на земельну ділянку (кадастровий номер 3525583600:02:000:5061) виникає з моменту державної реєстрації цього права та оформлюється відповідно до Закону України "Про державну реєстрацію речових прав на нерухоме майно та їх обтяжень".

4. Контроль за виконанням цього наказу залишаю за собою.

В.о. начальника  
Головного управління



І.Ф. Рибак

11-375/14-16-СГ від 24.02.2016







ДЕРЖАВНА СЛУЖБА УКРАЇНИ З ПИТАНЬ ГЕОДЕЗІЇ, КАРТОГРАФІЇ ТА  
КАДАСТРУ

Головне управління Держгеокадастру у Кіровоградській області

вул.Академіка Корольова, 26, м.Кіровоград, 25030, тел.(0522) 34-61-44, факс 34-61-39

E-mail: kirovohrad@land.gov.ua Код ЄДРПОУ 39767636

25.02.2016 11-397/14-16-НАКАЗ

№

**Про затвердження документації  
із землеустрою та надання  
земельної ділянки у власність  
без зміни цільового призначення**

Відповідно до статей 15<sup>1</sup>, 116,118, 121, 122, 186 Земельного кодексу України, Положення про Головного управління Держгеокадастру у Кіровоградській області, затвердженого наказом Держгеокадастру від 03.03.2015 № 20, заяви гр. Видри В.М.

**НАКАЗУЮ:**

1. Затвердити проект землеустрою щодо відведення земельної ділянки сільськогосподарського призначення державної власності (запасу) у власність загальною площею 1,5000 га для ведення особистого селянського господарства на території Добровеличківського району Кіровоградської області.

2. Надати Видрі Валентину Михайловичу у власність земельну ділянку площею 1,5000 га, в тому числі рілля площею 1,5000 га, (кадастровий номер 3521784000:02:000:5430) із земель сільськогосподарського призначення державної власності без зміни цільового призначення для ведення особистого селянського господарства, розташовану на території Миколаївської сільської ради Добровеличківського району

3. Право власності на земельну ділянку (кадастровий номер 3521784000:02:000:5430) виникає з моменту державної реєстрації цього права та оформлюється відповідно до Закону України "Про державну реєстрацію речових прав на нерухоме майно та їх обтяжень".

4. Контроль за виконанням цього наказу залишаю за собою.

В.о. начальника  
Головного управління

І.Ф. Рибак





ДЕРЖАВНА СЛУЖБА УКРАЇНИ З ПИТАНЬ ГЕОДЕЗІЇ, КАРТОГРАФІЇ ТА  
КАДАСТРУ

Головне управління Держгеокадастру у Кіровоградській області

вул. Академіка Корольова, 26, м. Кіровоград, 25030, тел. (0522) 34-61-44, факс 34-61-39  
E-mail: kirovohrad@land.gov.ua Код ЄДРПОУ 39767636

25.02.2016 11-398/14-16-**НАКАЗ**

**Про затвердження документації  
із землеустрою та надання  
земельної ділянки у власність  
без зміни цільового призначення**

Відповідно до статей 15<sup>1</sup>, 20, 116, 118, 122 Земельного кодексу України, Положення Головного управління Держгеокадастру у Кіровоградській області, затвердженого наказом Держгеокадастру від 03.03.2015 року № 20, заяви гр. Корчєбного О.В.

**НАКАЗУЮ:**

1. Затвердити проект землеустрою щодо відведення земельної ділянки у власність із земель сільськогосподарського призначення державної власності, що знаходиться за адресою: Кіровоградська область, Кіровоградський район, Клишівська сільська рада (за межами населеного пункту)

2. Надати Корчєбному Олександровичу у власність земельну ділянку площею 1,9369 га, в тому числі: 1,9369 га - багаторічні насадження, (кадастровий номер 3522583900:02:000:2294) із земель сільськогосподарського призначення державної власності, що перебувають у запасі без зміни цільового призначення для ведення особистого селянського господарства, розташовану на території Кіровоградського району, Клишівської сільської ради (за межами населеного пункту)


3. Право власності на земельну ділянку (кадастровий номер 3522583900:02:000:2294) виникає з моменту державної реєстрації цього права та оформлюється відповідно до Закону України "Про державну реєстрацію речових прав на нерухоме майно та їх обтяжень".

4. Контроль за виконанням цього наказу залишаю за собою.

В.о. начальника  
Головного управління

Рибак І.Ф.

11-398/14-16-СГ від 25.02.2016





ДЕРЖАВНА СЛУЖБА УКРАЇНИ З ПИТАНЬ ГЕОДЕЗІЇ, КАРТОГРАФІЇ ТА  
КАДАСТРУ

Головне управління Держгеокадастру у Кіровоградській області

вул. Академіка Корольова, 26, м. Кіровоград, 25030, тел. (0522) 34-61-44, факс 34-61-39

E-mail: kirovohrad@land.gov.ua Код ЄДРПОУ 39767636

25.02.2016 11-399/14-16-**НАКАЗ**

**Про затвердження документації  
із землеустрою та надання  
земельної ділянки у власність  
без зміни цільового призначення**

Відповідно до статей 15<sup>1</sup>, 20, 116, 118, 122 Земельного кодексу України, Положення Головного управління Держгеокадастру у Кіровоградській області, затвердженого наказом Держгеокадастру від 03.03.2015 року № 20, заяви гр. Бабіна О.В.

**НАКАЗУЮ:**

1. Затвердити проект землеустрою щодо відведення земельної ділянки в приватну власність за рахунок земель сільськогосподарського призначення, що перебувають у запасі на території Новгородківської селищної ради Новгородківського району Кіровоградської області

2. Надати Бабіну Олександрю Валерійовичу у власність земельну ділянку площею 1,0000 га, в тому числі: 0,0000 га - рілля, (кадастровий номер 3523455100:02:001:5036) із земель сільськогосподарського призначення державної власності, що перебувають у запасі без зміни цільового призначення для ведення особистого селянського господарства, розташовану на території Новгородківської селищної ради Новгородківського району Кіровоградської області

3. Право власності на земельну ділянку (кадастровий номер 3523455100:02:001:5036) виникає з моменту державної реєстрації цього права та оформлюється відповідно до Закону України "Про державну реєстрацію речових прав на нерухоме майно та їх обтяжень".

4. Контроль за виконанням цього наказу залишаю за собою.

В.о. начальника  
Головного управління

Рибак І.Ф.

11-399/14-16-СГ від 25.02.2016





ДЕРЖАВНА СЛУЖБА УКРАЇНИ З ПИТАНЬ ГЕОДЕЗІЇ, КАРТОГРАФІЇ ТА  
КАДАСТРУ

Головне управління Держгеокадастру у Кіровоградській області

вул.Академіка Корольова, 26, м.Кіровоград, 25030, тел.(0522) 34-61-44, факс 34-61-39

E-mail: kirovohrad@land.gov.ua Код ЄДРПОУ 39767636

25.02.2016 11-400/14-16-**НАКАЗ**

**Про затвердження документації  
із землеустрою та надання  
земельної ділянки у власність  
без зміни цільового призначення**

Відповідно до статей 15<sup>1</sup>, 20, 116, 118, 121, 122 Земельного кодексу України, Положення про Головного управління Держгеокадастру у Кіровоградській області, затвердженого наказом Держгеокадастру від 03.03.2015 року № 20 заяви Гайдука А. Д.

**НАКАЗУЮ:**

1. Затвердити проект землеустрою щодо відведення земельної ділянки у власність для ведення особистого селянського господарства на території Кіровоградського району Федорівської сільської ради.

2. Надати Гайдуку Анатолію Дмитровичу у власність земельну ділянку площею 1,4816 га, в тому числі рілля площею 1,4816 га, (кадастровий номер 3522587600:02:000:2295) із земель сільськогосподарського призначення державної власності без зміни цільового призначення для ведення особистого селянського господарства, розташовану на території Кіровоградського району Федорівської сільської ради

3. Право власності на земельну ділянку (кадастровий номер 3522587600:02:000:2295) виникає з моменту державної реєстрації цього права та оформлюється відповідно до Закону України "Про державну реєстрацію речових прав на нерухоме майно та їх обтяжень".

4. Контроль за виконанням цього наказу залишаю за собою.

В. о. начальника Головного управління

Рибак І. Ф.

11-400/14-16-СГ від 25.02.2016





ДЕРЖАВНА СЛУЖБА УКРАЇНИ З ПИТАНЬ ГЕОДЕЗІЇ, КАРТОГРАФІЇ ТА  
КАДАСТРУ

Головне управління Держгеокадастру у Кіровоградській області

вул. Академіка Корольова, 26, м. Кіровоград, 25030, тел. (0522) 34-61-44, факс 34-61-39

E-mail: kirovohrad@land.gov.ua Код ЄДРПОУ 39767636

25.02.2016 11-401/14-16-**НАКАЗ**

№

**Про затвердження документації  
із землеустрою та надання  
земельної ділянки у власність  
без зміни цільового призначення**

Відповідно до статей 15<sup>1</sup>, 20, 118, 122, 207 та 208 Земельного кодексу України, Положення про Головне управління Держгеокадастру у Кіровоградській області, затвердженого наказом Держгеокадастру від 03.03.2015 року № 20, заява гр. Ключника В.В.

**НАКАЗУЮ:**

1. Затвердити проект землеустрою щодо відведення земельної ділянки у власність сільськогосподарського призначення державної власності, яка перебуває в запасі на території Аджамської сільської ради Кіровоградського району Кіровоградської області.

2. Надати Ключнику Віталію Васильовичу у власність земельну ділянку площею 2,0000 га, в тому числі площею 2,0000 га- ріллі, (кадастровий номер 3522580300:02:000:2758) із земель сільськогосподарського призначення державної власності без зміни цільового призначення для ведення особистого селянського господарства, розташовану на території Аджамської сільської ради Кіровоградського району Кіровоградської області.

3. Право власності на земельну ділянку (кадастровий номер 3522580300:02:000:2758) виникає з моменту державної реєстрації цього права та оформлюється відповідно до Закону України "Про державну реєстрацію речових прав на нерухоме майно та їх обтяжень".

4. Контроль за виконанням цього наказу залишаю за собою.

В.о. начальника  
Головного управління

Рибак І.Ф.

11-401/14-16-СГ від 25.02.2016







ДЕРЖАВНА СЛУЖБА УКРАЇНИ З ПИТАНЬ ГЕОДЕЗІЇ, КАРТОГРАФІЇ ТА  
КАДАСТРУ

Головне управління Держгеокадастру у Кіровоградській області

вул. Академіка Корольова, 26, м. Кіровоград, 25030, тел. (0522) 34-61-44, факс 34-61-39  
E-mail: kirovohrad@land.gov.ua Код ЄДРПОУ 39767636

25.02.2016 11-402/14-16-СГ  
**НАКАЗ**

№

**Про затвердження документації  
із землеустрою та надання  
земельної ділянки у власність  
без зміни цільового призначення**

Відповідно до статей 15<sup>1</sup>, 20, 118, 122, 207 та 208 Земельного кодексу України, Положення про Головне управління Держгеокадастру у Кіровоградській області, затвердженого наказом Держгеокадастру від 03.03.2015 року № 20, заява гр. Бабія С.М.

НАКАЗУЮ:

1. Затвердити проект землеустрою щодо відведення земельної ділянки у власність сільськогосподарського призначення державної власності, яка перебуває в запасі на території Аджамської сільської ради Кіровоградського району Кіровоградської області

2. Надати Бабію Сергію Миколайовичу у власність земельну ділянку площею 2,0000 га, в тому числі площею 2,0000 га- ріллі, (кадастровий номер 3522580300:02:000:2756) із земель сільськогосподарського призначення державної власності без зміни цільового призначення для ведення особистого селянського господарства, розташовану на території Аджамської сільської ради Кіровоградського району Кіровоградської області.

3. Право власності на земельну ділянку (кадастровий номер 3522580300:02:000:2756) виникає з моменту державної реєстрації цього права та оформлюється відповідно до Закону України "Про державну реєстрацію речових прав на нерухоме майно та їх обтяжень".

4. Контроль за виконанням цього наказу залишаю за собою.

В.о. начальника  
Головного управління

Рибак І.Ф

11-402/14-16-СГ від 25.02.2016





**ДЕРЖАВНА СЛУЖБА УКРАЇНИ З ПИТАНЬ ГЕОДЕЗІЇ, КАРТОГРАФІЇ ТА  
КАДАСТРУ**

**Головне управління Держгеокадастру у Кіровоградській області**

вул.Акалеміка Корольова, 26, м.Кіровоград, 25030, тел.(0522) 34-61-44, факс 34-61-39

E-mail: kirovohrad@land.gov.ua Код ЄДРПОУ 39767636

25.02.2016 11-403/14-16-**НАКАЗ**

**Про надання дозволу на  
розроблення документації  
із землеустрою**

Відповідно до статей 15<sup>1</sup>, 116, 118, 121, 122 та 186 Земельного кодексу України, Положення про Головне управління Держгеокадастру у Кіровоградській області, затвердженого наказом Держгеокадастру від 03.03.2015 року № 20, заяви гр. Балана С.В.

**НАКАЗУЮ:**

1. Надати Балану Сергію Васильовичу дозвіл на розроблення проекту землеустрою щодо відведення земельної ділянки у власність із земель сільськогосподарського призначення державної власності, що перебувають у запасі, розташованої на території Маловисківського району Лозуватської сільської ради. Орієнтовний розмір земельної ділянки 2,0000 га, у тому числі: 2,0000 га-пасовища, із цільовим призначенням – для ведення особистого селянського господарства.

2. Розроблений проект землеустрою щодо відведення земельної ділянки у власність підлягає погодженню та затвердженню відповідно до вимог чинного законодавства.

3. Керівнику відділу Держгеокадастру у Маловисківському районі при надходженні проекту землеустрою щодо відведення земельної ділянки у власність забезпечити в установленому законодавством порядку:

3.1. погодження проекту землеустрою щодо відведення земельної ділянки у власність;

3.2. реєстрацію земельної ділянки у Державному земельному кадастрі.

4. Контроль за виконанням цього наказу залишаю за собою.

В.о. начальника Головного управління

Рибак І.Ф.

11-403/14-16-СГ від 25.02.2016





ДЕРЖАВНА СЛУЖБА УКРАЇНИ З ПИТАНЬ ГЕОДЕЗІЇ, КАРТОГРАФІЇ ТА  
КАДАСТРУ

Головне управління Держгеокадастру у Кіровоградській області

вул. Академіка Корольова, 26, м. Кіровоград, 25030, тел. (0522) 34-61-44, факс 34-61-39

E-mail: kirovohrad@land.gov.ua Код ЄДРПОУ 39767636

25.02.2016 11-404/14-16-НАКАЗ

**Про затвердження документації  
із землеустрою та надання  
земельної ділянки у власність  
без зміни цільового призначення**

Відповідно до статей 15<sup>1</sup>, 20, 116, 118, 122 Земельного кодексу України, Положення Головного управління Держгеокадастру у Кіровоградській області, затвердженого наказом Держгеокадастру від 03.03.2015 року № 20, заяви гр. Українцева М.Ю.

**НАКАЗУЮ:**

1. Затвердити проект землеустрою щодо відведення земельної ділянки безоплатно у власність із земель сільськогосподарського призначення державної власності, що перебувають у запасі на території Кіровоградської області, Кіровоградського району, Аджамської сільської ради, за межами населеного пункту


2. Надати Українцеву Максиму Юрійовичу у власність земельну ділянку площею 2,0000 га, в тому числі: 2,0000 га - рілля, (кадастровий номер 3522580300:02:000:2752) із земель сільськогосподарського призначення державної власності, що перебувають у запасі без зміни цільового призначення для ведення особистого селянського господарства, розташовану на території Кіровоградського району, Аджамської сільської ради, за межами населеного пункту

3. Право власності на земельну ділянку (кадастровий номер 3522580300:02:000:2752) виникає з моменту державної реєстрації цього права та оформлюється відповідно до Закону України "Про державну реєстрацію речових прав на нерухоме майно та їх обтяжень".

4. Контроль за виконанням цього наказу залишаю за собою.

В.о. начальника  
Головного управління

Рибак І.Ф.





ДЕРЖАВНА СЛУЖБА УКРАЇНИ З ПИТАНЬ ГЕОДЕЗІЇ, КАРТОГРАФІЇ ТА  
КАДАСТРУ

Головне управління Держгеокадастру у Кіровоградській області

вул.Академіка Корольова, 26, м.Кіровоград, 25030, тел.(0522) 34-61-44, факс 34-61-39

E-mail: [kirovohrad@land.gov.ua](mailto:kirovohrad@land.gov.ua) Код ЄДРПОУ 39767636

25.02.2016 11-405/14-16-**НАКАЗ**

**Про затвердження документації  
із землеустрою та надання  
земельної ділянки у власність  
без зміни цільового призначення**

Відповідно до статей 15<sup>1</sup>, 20, 116, 118, 121, 122 Земельного кодексу України, Положення про Головного управління Держгеокадастру у Кіровоградській області, затвердженого наказом Держгеокадастру від 03.03.2015 року № 20, заяви Сайко Р.І.

**НАКАЗУЮ:**

1. Затвердити проект землеустрою щодо відведення земельної ділянки у власність для ведення особистого селянського господарства на території Знам'янського району Цибулівської сільської ради.

2. Надати Сайку Роману Ігоровичу у власність земельну ділянку площею 2,0000 га, в тому числі: 2,0000 га-рілля, (кадастровий номер 3522288500:02:000:5221) із земель сільськогосподарського призначення державної власності, що перебувають у резерві без зміни цільового призначення для ведення особистого селянського господарства, розташовану на території Знам'янського району Цибулівської сільської ради.

3. Право власності на земельну ділянку (кадастровий номер 3522288500:02:000:5221) виникає з моменту державної реєстрації цього права та оформлюється відповідно до Закону України "Про державну реєстрацію речових прав на нерухоме майно та їх обтяжень".

4. Контроль за виконанням цього наказу залишаю за собою.

В.о. начальника Головного управління

Рибак І.Ф.







ДЕРЖАВНА СЛУЖБА УКРАЇНИ З ПИТАНЬ ГЕОДЕЗІЇ, КАРТОГРАФІЇ ТА  
КАДАСТРУ

Головне управління Держгеокадастру у Кіровоградській області

вул. Академіка Корольова, 26, м. Кіровоград, 25030, тел. (0522) 34-61-44, факс 34-61-39

E-mail: kirovohrad@land.gov.ua Код ЄДРПОУ 39767636

25.02.2016 11-406/14-16-СГ **НАКАЗ**

**Про затвердження документації  
із землеустрою та надання  
земельної ділянки у власність  
без зміни цільового призначення**

Відповідно до статей 15<sup>1</sup>, 20, 116, 118, 122 Земельного кодексу України, Положення Головного управління Держгеокадастру у Кіровоградській області, затвердженого наказом Держгеокадастру від 03.03.2015 року № 20, заяви гр. Тетеріна М.С.

**НАКАЗУЮ:**

1. Затвердити проект землеустрою щодо відведення земельної ділянки безоплатно у власність із земель сільськогосподарського призначення державної власності, що розташована на території Кіровоградської області, Кіровоградського району, Аджамської сільської ради (за межами населеного пункту).

2. Надати Тетеріну Максиму Сергійовичу у власність земельну ділянку площею 2,0000 га, в тому числі: 2,0000 га - рілля, (кадастровий номер 3522580300:02:000:2762) із земель сільськогосподарського призначення державної власності, що перебуває у запасі, без зміни цільового призначення для ведення особистого селянського господарства, розташовану на території Кіровоградського району, Аджамської сільської ради (за межами населеного пункту).

3. Право власності на земельну ділянку (кадастровий номер 3522580300:02:000:2762) виникає з моменту державної реєстрації цього права та оформлюється відповідно до Закону України "Про державну реєстрацію речових прав на нерухоме майно та їх обтяжень".

4. Контроль за виконанням цього наказу залишаю за собою.

В.о. начальника  
Головного управління

Рибак І.Ф.

11-406/14-16-СГ від 25.02.2016





ДЕРЖАВНА СЛУЖБА УКРАЇНИ З ПИТАНЬ ГЕОДЕЗІЇ, КАРТОГРАФІЇ ТА  
КАДАСТРУ

Головне управління Держгеокадастру у Кіровоградській області

вул. Академіка Корольова, 26, м. Кіровоград, 25030. тел. (0522) 34-61-44, факс 34-61-39

E-mail: kirovolrad@land.gov.ua Код ЄДРПОУ 39767636

25.02.2016 11-407/14-16-**НАКАЗ**

№

**Про затвердження документації  
із землеустрою та надання  
земельної ділянки у власність  
без зміни цільового призначення**

Відповідно до статей 15<sup>1</sup>, 20, 116, 118, 122 Земельного кодексу України, Положення про Головне управління Держгеокадастру у Кіровоградській області, затвердженого наказом Держгеокадастру від 03.03.2015 року № 20, заява гр. Омельченка О.О.

**НАКАЗУЮ:**

1. Затвердити проект землеустрою щодо відведення земельної ділянки у власність сільськогосподарського призначення державної власності, яка перебуває в запасі на території Аджамської сільської ради Кіровоградського району Кіровоградської області.

2. Надати Омельченку Олександрю Олександровичу у власність земельну ділянку площею 2,0000 га, в тому числі площею 2,0000 га- ріллі, (кадастровий номер 3522580300:02:000:2748) із земель сільськогосподарського призначення державної власності без зміни цільового призначення для ведення особистого селянського господарства, розташовану на території Аджамської сільської ради Кіровоградського району Кіровоградської області.

3. Право власності на земельну ділянку (кадастровий номер 3522580300:02:000:2748) виникає з моменту державної реєстрації цього права та оформлюється відповідно до Закону України "Про державну реєстрацію речових прав на нерухоме майно та їх обтяжень".

4. Контроль за виконанням цього наказу залишаю за собою.

В.о. начальника  
Головного управління

Рибак І.Ф.

11-407/14-16-СГ від 25.02.2016







ДЕРЖАВНА СЛУЖБА УКРАЇНИ З ПИТАНЬ ГЕОДЕЗІЇ, КАРТОГРАФІЇ ТА  
КАДАСТРУ

Головне управління Держгеокадастру у Кіровоградській області

вул. Академіка Корольова, 26, м. Кіровоград, 25030, тел. (0522) 34-61-44, факс 34-61-39

E-mail: kirovohr@da.land.gov.ua Код ЄДРПОУ 39767636

25.02.2016 11-408/14-16-**НАКАЗ**

№

**Про затвердження документації  
із землеустрою та надання  
земельної ділянки у власність  
без зміни цільового призначення**

Відповідно до статей 15<sup>1</sup>, 20, 116, 118, 122 Земельного кодексу України. Положення про Головне управління Держгеокадастру у Кіровоградській області, затвердженого наказом Держгеокадастру від 03.03.2015 року № 20, заява гр. Хохріна П.О.

**НАКАЗУЮ:**

1. Затвердити проект землеустрою щодо відведення земельної ділянки у власність сільськогосподарського призначення державної власності, яка перебуває в запасі на території Аджамської сільської ради Кіровоградського району Кіровоградської області.

2. Надати Хохрину Павлу Олексійовичу у власність земельну ділянку площею 2,0000 га, в тому числі площею 2,0000 га- ріллі, (кадастровий номер 3522580300:02:000:2759) із земель сільськогосподарського призначення державної власності без зміни цільового призначення для ведення особистого селянського господарства, розташовану на території Аджамської сільської ради Кіровоградського району Кіровоградської області.

3. Право власності на земельну ділянку (кадастровий номер 3522580300:02:000:2759) виникає з моменту державної реєстрації цього права та оформлюється відповідно до Закону України "Про державну реєстрацію речових прав на нерухоме майно та їх обтяжень".

4. Контроль за виконанням цього наказу залишаю за собою.

В.о. начальника  
Головного управління

Рибак І.Ф.

11-408/14-16-СГ від 25.02.2016





ДЕРЖАВНА СЛУЖБА УКРАЇНИ З ПИТАНЬ ГЕОДЕЗІЇ, КАРТОГРАФІЇ ТА  
КАДАСТРУ

Головне управління Держгеокадастру у Кіровоградській області

вул.Академіка Корольова, 26, м.Кіровоград, 25030, тел.(0522) 34-61-44, факс 34-61-39

E-mail: kirovohrad@land.gov.ua Код ЄДРПОУ 39767636

25.02.2016 11-410/14-16-**НАКАЗ**

**Про затвердження документації  
із землеустрою та надання  
земельної ділянки у власність  
без зміни цільового призначення**

Відповідно до статей 15<sup>1</sup>, 20, 116, 118, 121, 122 Земельного кодексу України, Положення про Головного управління Держгеокадастру у Кіровоградській області, затвердженого наказом Держгеокадастру від 03.03.2015 року № 20, заяви гр. Карплюка М.Я.

**НАКАЗУЮ:**

1. Затвердити проекту землеустрою щодо відведення земельної ділянки у власність для ведення особистого селянського господарства, на території Знам'янського району Мошоринської сільської ради.

2. Надати Карплюку Михайлу Ярославовичу у власність земельну ділянку площею 2,0000 га, в тому числі: 2,0000 га - рілля, (кадастровий номер 3522284200:02:000:5160) із земель сільськогосподарського призначення державної власності, що перебувають у запасі без зміни цільового призначення для ведення особистого селянського господарства, розташовану на території Знам'янського району Мошоринської сільської ради

3. Право власності на земельну ділянку (кадастровий номер 3522284200:02:000:5160) виникає з моменту державної реєстрації цього права та оформлюється відповідно до Закону України "Про державну реєстрацію речових прав на нерухоме майно та їх обтяжень".

4. Контроль за виконанням цього наказу залишаю за собою.

В.о. начальника Головного управління

Рибак І.Ф.

11-410/14-16-СГ від 25.02.2016





ДЕРЖАВНА СЛУЖБА УКРАЇНИ З ПИТАНЬ ГЕОДЕЗІЇ, КАРТОГРАФІЇ ТА  
КАДАСТРУ

Головне управління Держгеокадастру у Кіровоградській області

вул. Академіка Корольова, 26, м. Кіровоград, 25030, тел. (0522) 34-61-44, факс 34-61-39

E-mail: kirovohrad@land.gov.ua Код ЄДРПОУ 39767636

25.02.2016 11-411/14-16-СГ

**НАКАЗ**

**Про затвердження документації  
із землеустрою та надання  
земельної ділянки у власність  
без зміни цільового призначення**

Відповідно до статей 15<sup>1</sup>, 20, 116, 118, 121, 122 Земельного кодексу України, Положення про Головне управління Держгеокадастру Кіровоградської області, затвердженого наказом Держгеокадастру від 03.03.2015 № 20, заяви Туза М. А.

**НАКАЗУЮ:**

1. Затвердити проект землеустрою щодо відведення земельної ділянки у власність для ведення особистого селянського господарства на території Знамянського району Богданівської сільської ради

2. Надати Тузу Миколі Анатолійовичу у власність земельну ділянку площею 2,0000 га, в тому числі рілля площею 2,0000 га, (кадастровий номер 3522280400:02:000:5183) із земель сільськогосподарського призначення державної власності без зміни цільового призначення для ведення особистого селянського господарства, розташовану на території Знамянського району Богданівської сільської ради

4. Право власності на земельну ділянку (кадастровий номер 3522280400:02:000:5183) виникає з моменту державної реєстрації цього права та оформлюється відповідно до Закону України "Про державну реєстрацію речових прав на нерухоме майно та їх обтяжень".

5. Контроль за виконанням цього наказу залишаю за собою.

**В. о. начальника  
головного управління**

Рибак І. Ф.





ДЕРЖАВНА СЛУЖБА УКРАЇНИ З ПИТАНЬ ГЕОДЕЗІЇ, КАРТОГРАФІЇ ТА  
КАДАСТРУ

Головне управління Держгеокадастру у Кіровоградській області

вул. Академіка Корольова, 26, м. Кіровоград, 25030, тел. (0522) 34-61-44, факс 34-61-39

E-mail: kirovohrad@land.gov.ua Код ЄДРПОУ 39767636

25.02.2016 11-412/14-16-**НАКАЗ**

**Про затвердження документації  
із землеустрою та надання  
земельної ділянки у власність  
без зміни цільового призначення**

Відповідно до статей 15<sup>1</sup>, 20, 116, 118, 122 Земельного кодексу України, Положення Головного управління Держгеокадастру у Кіровоградській області, затвердженого наказом Держгеокадастру від 03.03.2015 року № 20, заяви гр. Марина М.А.

**НАКАЗУЮ:**

1. Затвердити проект землеустрою щодо відведення земельної ділянки у власність із земель сільськогосподарського призначення державної власності, що перебувають у запасі на території Петрівської сільської ради, Знам'янського району, Кіровоградської області.

2. Надати Марину Михайлу Анатолійовичу у власність земельну ділянку площею 2,0000 га, в тому числі: 2,0000 га - рілля, (кадастровий номер 3522285400:02:000:5096) із земель сільськогосподарського призначення державної власності, що перебувають у запасі без зміни цільового призначення для ведення особистого селянського господарства, розташовану на території Петрівської сільської ради, Знам'янського району.

3. Право власності на земельну ділянку (кадастровий номер 3522285400:02:000:5096) виникає з моменту державної реєстрації цього права та оформлюється відповідно до Закону України "Про державну реєстрацію речових прав на нерухоме майно та їх обтяжень".

4. Контроль за виконанням цього наказу залишаю за собою.

В.о. начальника  
Головного управління

Рибак І.Ф.





ДЕРЖАВНА СЛУЖБА УКРАЇНИ З ПИТАНЬ ГЕОДЕЗІЇ, КАРТОГРАФІЇ ТА  
КАДАСТРУ

Головне управління Держгеокадастру у Кіровоградській області

вул. Академіка Корольова, 26, м. Кіровоград, 25030, тел. (0522) 34-61-44, факс 34-61-39

E-mail: kirovohrad@land.gov.ua Код ЄДРПОУ 39767636

~~25.02.2016 11-413/14-16-СГ~~

**НАКАЗ**

**Про затвердження документації  
із землеустрою та надання  
земельної ділянки у власність  
без зміни цільового призначення**

Відповідно до статей 15<sup>1</sup>, 20, 116, 118, 121, 122 Земельного кодексу України, Положення про Головне управління Держгеокадастру у Кіровоградській області, затвердженого наказом Держгеокадастру від 03.03.2015 № 20, заяви Проценка О. В.

**НАКАЗУЮ:**

1. Затвердити проект із землеустрою щодо відведення земельної ділянки у власність для ведення особистого селянського господарства на території Знам'янського району Петрівської сільської ради

2. Надати Проценку Олегу Васильовичу у власність земельну ділянку площею 2,0000 га, в тому числі рілля площею 2,0000 га, (кадастровий номер 3522285400:02:000:5093) із земель сільськогосподарського призначення державної власності без зміни цільового призначення для ведення особистого селянського господарства, розташовану на території Знам'янського району Петрівської сільської ради

3. Право власності на земельну ділянку (кадастровий номер 3522285400:02:000:5093) виникає з моменту державної реєстрації цього права та оформлюється відповідно до Закону України "Про державну реєстрацію речових прав на нерухоме майно та їх обтяжень".

4. Контроль за виконанням цього наказу залишаю за собою.

В.о.начальника  
Головного управління

Рибак І. Ф.





ДЕРЖАВНА СЛУЖБА УКРАЇНИ З ПИТАНЬ ГЕОДЕЗІЇ, КАРТОГРАФІЇ ТА  
КАДАСТРУ

Головне управління Держгеокадастру у Кіровоградській області

вул. Академіка Корольова, 26, м. Кіровоград, 25030, тел. (0522) 34-61-44, факс 34-61-39

E-mail: kirovohrad@land.gov.ua Код ЄДРПОУ 39767636

25.02.2016 11-415/14-16-СГ **НАКАЗ**

**Про надання дозволу на  
розроблення документації  
із землеустрою**

Відповідно до статей 15<sup>1</sup>, 116, 118, 121, 121 та 186 Земельного кодексу України, Положення про Головне управління Держгеокадастру у Кіровоградській області, затвердженого наказом Держгеокадастру від 03.03.2015 року № 20, заяви гр. Сушка В.В.

**НАКАЗУЮ:**

1. Надати Сушку Віктору Васильовичу дозвіл на розроблення проекту землеустрою щодо відведення земельної ділянки у власність із земель сільськогосподарського призначення державної власності, що перебувають у запасі, розташованої на території Новомиргородського району Оситнязької сільської ради. Орієнтовний розмір земельної ділянки 2,0000 га, у тому числі: 2,0000 га – рілля, із цільовим призначенням – для ведення особистого селянського господарства.

2. Розроблений проект землеустрою щодо відведення земельної ділянки у власність підлягає погодженню та затвердженню відповідно до вимог чинного законодавства.

3. Керівнику відділу Держгеокадастру у Новомиргородському районі при надходженні проекту землеустрою щодо відведення земельної ділянки у власність забезпечити в установленому законодавством порядку:

3.1. погодження проекту землеустрою щодо відведення земельної ділянки у власність;

3.2. реєстрацію земельної ділянки у Державному земельному кадастрі.

4. Контроль за виконанням цього наказу залишаю за собою.

В.о. начальника Головного управління

Рибак І.Ф.

11-415/14-16-СГ від 25.02.2016







ДЕРЖАВНА СЛУЖБА УКРАЇНИ З ПИТАНЬ ГЕОДЕЗІЇ, КАРТОГРАФІЇ ТА  
КАДАСТРУ

Головне управління Держгеокадастру у Кіровоградській області

вул. Академіка Корольова, 26, м. Кіровоград, 25030, тел. (0522) 34-61-44, факс 34-61-39

E-mail: kirovohrad@land.gov.ua Коп ЄДРПОУ 39767636

25.02.2016 11-416/14-16-НАКАЗ

№

**Про затвердження документації  
із землеустрою та надання  
земельної ділянки у власність  
без зміни цільового призначення**

Відповідно до статей 15<sup>1</sup>, 20, 116, 118, 122 Земельного кодексу України, Положення про Головне управління Держгеокадастру у Кіровоградській області, затвердженого наказом Держгеокадастру від 03.03.2015 року № 20, заява гр. Кравцова О.І.

**НАКАЗУЮ:**

1. Затвердити проект землеустрою щодо відведення земельної ділянки у власність сільськогосподарського призначення державної власності, яка перебуває в запасі на території Аджамської сільської ради Кіровоградського району Кіровоградської області.

2. Надати Кравцову Олексію Ігоровичу у власність земельну ділянку площею 2,0000 га, в тому числі площею 2,0000 га- ріллі. (кадастровий номер 3522580300:02:000:2755) із земель сільськогосподарського призначення державної власності без зміни цільового призначення для ведення особистого селянського господарства, розташовану на території Аджамської сільської ради Кіровоградського району Кіровоградської області.

3. Право власності на земельну ділянку (кадастровий номер 3522580300:02:000:2755) виникає з моменту державної реєстрації цього права та оформлюється відповідно до Закону України "Про державну реєстрацію речових прав на нерухоме майно та їх обтяжень".

4. Контроль за виконанням цього наказу залишаю за собою.

В.о. начальника  
Головного управління

Рибак І.Ф.

11-416/14-16-СГ від 25.02.2016





ДЕРЖАВНА СЛУЖБА УКРАЇНИ З ПИТАНЬ ГЕОДЕЗІЇ, КАРТОГРАФІЇ ТА  
КАДАСТРУ

Головне управління Держгеокадастру у Кіровоградській області

вул. Академіка Корольова, 26, м. Кіровоград, 25030, тел. (0522) 34-61-44, факс 34-61-39

E-mail: kirovohrad@land.gov.ua Код ЄДРПОУ 39767636

25.02.2016 11-417/14-16-СГ **НАКАЗ**

**Про надання дозволу на  
розроблення документації  
із землеустрою**

Відповідно до статей 15<sup>1</sup>, 116, 118, 121, 122 та 186 Земельного кодексу України, Положення про Головне управління Держгеокадастру у Кіровоградській області, затвердженого наказом Держгеокадастру від 03.03.2015 року № 20, заяви гр. Пашкова Я.О.

**НАКАЗУЮ:**

1. Надати Пашкову Ярославу Олександровичу дозвіл на розроблення проекту землеустрою щодо відведення земельної ділянки у власність із земель сільськогосподарського призначення державної власності, розташованої на території Маловисківського району Лозуватської сільської ради. Орієнтовний розмір земельної ділянки 2,0000 га, в тому числі: 2,0000 га-ріллі, що перебувають у запасі із цільовим призначенням – для ведення особистого селянського господарства

2. Розроблений проект землеустрою щодо відведення земельної ділянки у власність підлягає погодженню та затвердженню відповідно до вимог чинного законодавства.

3. Керівнику відділу Держгеокадастру у Маловисківському районі при надходженні проекту землеустрою щодо відведення земельної ділянки у власність забезпечити в установленому законодавством порядку:

3.1. погодження проекту землеустрою щодо відведення земельної ділянки у власність;

3.2. реєстрацію земельної ділянки у Державному земельному кадастрі.

4. Контроль за виконанням цього наказу залишаю за собою.

В.о. начальника Головного управління

Рибак І.Ф.

11-417/14-16-СГ від 25.02.2016





ДЕРЖАВНА СЛУЖБА УКРАЇНИ З ПИТАНЬ ГЕОДЕЗІЇ, КАРТОГРАФІЇ ТА  
КАДАСТРУ

Головне управління Держгеокадастру у Кіровоградській області

вул. Академіка Корольова, 26, м. Кіровоград, 25030, тел. (0522) 34-61-44, факс 34-61-39

E-mail: kirovohod@land.gov.ua Код ЄДРПОУ 39767636

25.02.2016 11-418/14-16-НАКАЗ

**Про затвердження документації  
із землеустрою та надання  
земельної ділянки у власність  
без зміни цільового призначення**

Відповідно до статей 15<sup>1</sup>, 20, 116, 118, 122 Земельного кодексу України, Положення Головного управління Держгеокадастру у Кіровоградській області, затвердженого наказом Держгеокадастру від 03.03.2015 року № 20, заяви гр. Ілекбаєва В.Є.

НАКАЗУЮ:

1. Затвердити проект землеустрою щодо відведення земельної ділянки безоплатно у власність із земель сільськогосподарського призначення державної власності, що перебуває у запасі на території Кіровоградської області, Кіровоградського району, Аджамської сільської ради, за межами населеного пункту.

2. Надати Ілекбаєву Віталію Євгеновичу у власність земельну ділянку площею 2,0000 га, в тому числі: 2,0000 га - рілля. (кадастровий номер 3522580300:02:000:2747) із земель сільськогосподарського призначення державної власності, що перебуває у запасі без зміни цільового призначення для ведення особистого селянського господарства, розташовану на території Кіровоградського району, Аджамської сільської ради, за межами населеного пункту.

3. Право власності на земельну ділянку (кадастровий номер 3522580300:02:000:2747) виникає з моменту державної реєстрації цього права та оформлюється відповідно до Закону України "Про державну реєстрацію речових прав на нерухоме майно та їх обтяжень".

4. Контроль за виконанням цього наказу залишаю за собою.

В.о. начальника  
Головного управління

Рибак І.Ф.





ДЕРЖАВНА СЛУЖБА УКРАЇНИ З ПИТАНЬ ГЕОДЕЗІЇ, КАРТОГРАФІЇ ТА  
КАДАСТРУ

Головне управління Держгеокадастру у Кіровоградській області

вул. Академіка Корольова, 26, м. Кіровоград, 25030, тел. (0522) 34-61-44, факс 34-61-39

E-mail: kirovohrad@land.gov.ua Код ЄДРПОУ 39767636

25.02.2016 11-419/14-16-СГ **НАКАЗ**

**Про затвердження документації  
із землеустрою та надання  
земельної ділянки у власність  
без зміни цільового призначення**

Відповідно до статей 15<sup>1</sup>, 20, 116, 118, 121, 122 Земельного кодексу України, Положення про Головного управління Держгеокадастру у Кіровоградській області, затвердженого наказом Держгеокадастру від 03.03.2015 року № 20, заяви гр. Брагарь Р.В.

**НАКАЗУЮ:**

1. Затвердити проект землеустрою щодо відведення земельної ділянки у власність для ведення особистого селянського господарства на території Знамянського району Цибулівської сільської ради

2. Надати Брагарь Руслану Володимировичу у власність земельну ділянку площею 2,0000 га, в тому числі рілля площею 2,0000 га, (кадастровий номер 352288500:02:000:5222) із земель сільськогосподарського призначення державної власності без зміни цільового призначення для ведення особистого селянського господарства, розташовану на території Знамянського району Цибулівської сільської ради району

3. Право власності на земельну ділянку (кадастровий номер 352288500:02:000:5222) виникає з моменту державної реєстрації цього права та оформлюється відповідно до Закону України "Про державну реєстрацію речових прав на нерухоме майно та їх обтяжень".

4. Контроль за виконанням цього наказу залишаю за собою.

В.о. начальника головного управління

Рибак І. Ф.

11-419/14-16-СГ від 25.02.2016





ДЕРЖАВНА СЛУЖБА УКРАЇНИ З ПИТАНЬ ГЕОДЕЗІЇ, КАРТОГРАФІЇ ТА  
КАДАСТРУ

Головне управління Держгеокадастру у Кіровоградській області

вул. Академіка Корольова, 26, м. Кіровоград, 25030, тел. (0522) 34-61-44, факс 34-61-39

E-mail: kirovohrad@land.gov.ua Код ЄДРПОУ 39767636

25.02.2016 11-420/14-16-**НАКАЗ**

**Про затвердження документації  
із землеустрою та надання  
земельної ділянки у власність  
без зміни цільового призначення**

Відповідно до статей 15<sup>1</sup>, 20, 116, 118, 121, 122 Земельного кодексу України, Положення про Головного управління Держгеокадастру у Кіровоградській області, затвердженого наказом Держгеокадастру від 03.03.2015 року № 20, заяви гр. Ворони С.О.

**НАКАЗУЮ:**

1. Затвердити проект землеустрою щодо відведення земельної ділянки у власність для ведення особистого селянського господарства, на території Кіровоградського району Овсяниківської сільської ради.

2. Надати Вороні Сергію Олександровичу у власність земельну ділянку площею 1,0000 га, в тому числі: 1,0000 га - рілля, (кадастровий номер 3522586200:02:000:2609) із земель сільськогосподарського призначення державної власності, що перебувають у запасі без зміни цільового призначення для ведення особистого селянського господарства, розташовану на території Кіровоградського району Овсяниківської сільської ради.

3. Право власності на земельну ділянку (кадастровий номер 3522586200:02:000:2609) виникає з моменту державної реєстрації цього права та оформлюється відповідно до Закону України "Про державну реєстрацію речових прав на нерухоме майно та їх обтяжень".

4. Контроль за виконанням цього наказу залишаю за собою.

В.о. начальника Головного управління

Рибак І.Ф.





ДЕРЖАВНА СЛУЖБА УКРАЇНИ З ПИТАНЬ ГЕОДЕЗІЇ, КАРТОГРАФІЇ ТА  
КАДАСТРУ

Головне управління Держгеокадастру у Кіровоградській області

вул.Академіка Корольова, 26, м.Кіровоград, 25030, тел.(0522) 34-61-44, факс 34-61-39

E-mail: kirovohrad@land.gov.ua Код ЄДРПОУ 39767636

25.02.2016 11-421/14-16-СГ **НАКАЗ**

**Про затвердження документації  
із землеустрою та надання  
земельної ділянки у власність  
без зміни цільового призначення**

Відповідно до статей 15<sup>1</sup>, 20, 116, 118, 122 Земельного кодексу України, Положення про Головне управління Держгеокадастру у Кіровоградській області, затвердженого наказом Держгеокадастру від 03.03.2015 року № 20, заява гр. Кулика В.В.

**НАКАЗУЮ:**

1. Затвердити проект землеустрою щодо відведення земельної ділянки у власність сільськогосподарського призначення державної власності, яка перебуває в запасі на території Красногірської сільської ради Голованівського району Кіровоградської області.

2. Надати Кулику Володимиру Володимировичу у власність земельну ділянку площею 2,0000 га, в тому числі площею 2,0000 га- ріллі, (кадастровий номер 3521483200:02:000:0246) із земель сільськогосподарського призначення державної власності без зміни цільового призначення для ведення особистого селянського господарства, розташовану на території Красногірської сільської ради Голованівського району Кіровоградської області.

3. Право власності на земельну ділянку (кадастровий номер 3521483200:02:000:0246) виникає з моменту державної реєстрації цього права та оформлюється відповідно до Закону України "Про державну реєстрацію речових прав на нерухоме майно та їх обтяжень".

4. Контроль за виконанням цього наказу залишаю за собою.

В.о. начальника Головного управління

Рибак І.Ф.

11-421/14-16-СГ від 25.02.2016







ДЕРЖАВНА СЛУЖБА УКРАЇНИ З ПИТАНЬ ГЕОДЕЗІЇ, КАРТОГРАФІЇ ТА  
КАДАСТРУ

Головне управління Держгеокадастру у Кіровоградській області

вул. Академіка Корольова, 26, м. Кіровоград, 25030, тел. (0522) 34-61-44, факс 34-61-39

E-mail: kirovohrad@land.gov.ua Код ЄДРПОУ 39767636

25.02.2016 11-422/14-16-НАКАЗ

**Про затвердження документації  
із землеустрою та надання  
земельної ділянки у власність  
без зміни цільового призначення**

Відповідно до статей 15<sup>1</sup>, 20, 116, 118, 122 Земельного кодексу України, Положення Головного управління Держгеокадастру у Кіровоградській області, затвердженого наказом Держгеокадастру від 03.03.2015 року № 20, заяви гр. Пастухова Д.В.

НАКАЗУЮ:

1. Затвердити проект землеустрою щодо відведення земельної ділянки безоплатно у власність із земель сільськогосподарського призначення, розташованої на території Кіровоградської області, Кіровоградського району, Аджамської сільської ради, за межами населеного пункту.

2. Надати Пастухову Дмитру Володимировичу у власність земельну ділянку площею 2,0000 га, в тому числі: 2,0000 га - рілля, (кадастровий номер 3522580300:02:000:2760) із земель сільськогосподарського призначення державної власності, що перебувають у запасі без зміни цільового призначення для ведення особистого селянського господарства, розташовану на території Кіровоградського району, Аджамської сільської ради (за межами населеного пункту).

3. Право власності на земельну ділянку (кадастровий номер 3522580300:02:000:2760) виникає з моменту державної реєстрації цього права та оформлюється відповідно до Закону України "Про державну реєстрацію речових прав на нерухоме майно та їх обтяжень".

4. Контроль за виконанням цього наказу залишаю за собою.

В.о. начальника  
Головного управління

Рибак І.Ф.

11-422/14-16-СГ від 25.02.2016





ДЕРЖАВНА СЛУЖБА УКРАЇНИ З ПИТАНЬ ГЕОДЕЗІЇ, КАРТОГРАФІЇ ТА  
КАДАСТРУ

Головне управління Держгеокадастру у Кіровоградській області

вул.Академіка Корольова, 26, м.Кіровоград, 25030, тел.(0522) 34-61-44, факс 34-61-39

E-mail: kirovohrad@land.gov.ua Код ЄДРПОУ 39767636

25.02.2016 11-424/14-16-СГ **НАКАЗ**

№

**Про затвердження документації  
із землеустрою та надання  
земельної ділянки у власність  
без зміни цільового призначення**

Відповідно до статей 15<sup>1</sup>, 20, 161, 118, 122 Земельного кодексу України, Положення про Головне управління Держгеокадастру у Кіровоградській області, затвердженого наказом Держгеокадастру від 03.03.2015 року № 20, заяви гр. Гурічева В.О.

**НАКАЗУЮ:**

1. Затвердити проект землеустрою щодо відведення земельної ділянки у власність сільськогосподарського призначення державної власності, яка перебуває в запасі на території Йосипівської сільської ради Новомиргородського району Кіровоградської області.

2. Надати Гурічеву Віктору Олексійовичу у власність земельну ділянку площею 2,0000 га, в тому числі площею 2,0000 га- ріллі, (кадастровий номер 3523882500:02:001:5065) із земель сільськогосподарського призначення державної власності без зміни цільового призначення для ведення особистого селянського господарства, розташовану на території Йосипівської сільської ради Новомиргородського району Кіровоградської області.

3. Право власності на земельну ділянку (кадастровий номер 3523882500:02:001:5065) виникає з моменту державної реєстрації цього права та оформлюється відповідно до Закону України "Про державну реєстрацію речових прав на нерухоме майно та їх обтяжень".

4. Контроль за виконанням цього наказу залишаю за собою.

В.о. начальника  
Головного управління

Рибак І.Ф.

11-424/14-16-СГ від 25.02.2016





ДЕРЖАВНА СЛУЖБА УКРАЇНИ З ПИТАНЬ ГЕОДЕЗІЇ, КАРТОГРАФІЇ ТА  
КАДАСТРУ

Головне управління Держгеокадастру у Кіровоградській області

вул. Академіка Корольова, 26, м. Кіровоград, 25030, тел. (0522) 34-61-44, факс 34-61-39

E-mail: kirovohrd@land.gov.ua Код ЄДРПОУ 39767636

25.02.2016 11-423/14-16-**НАКАЗ**

**Про затвердження документації  
із землеустрою та надання  
земельної ділянки у власність  
без зміни цільового призначення**

Відповідно до статей 15<sup>1</sup>, 20, 116, 118, 122 Земельного кодексу України, Положення Головного управління Держгеокадастру у Кіровоградській області, затвердженого наказом Держгеокадастру від 03.03.2015 року № 20, заяви гр. Руденка О.В.

**НАКАЗУЮ:**

1. Затвердити проект землеустрою щодо відведення земельної ділянки безоплатно у власність із земель сільськогосподарського призначення, розташованої на території Кіровоградської області, Кіровоградського району, Аджамської сільської ради, за межами населеного пункту.

2. Надати Руденку Олександровичу у власність земельну ділянку площею 2,0000 га, в тому числі: 2,0000 га - рілля, (кадастровий номер 3522580300:02:000:2751) із земель сільськогосподарського призначення державної власності, що перебувають у запасі без зміни цільового призначення для ведення особистого селянського господарства, розташовану на території Кіровоградського району, Аджамської сільської ради, за межами населеного пункту.

3. Право власності на земельну ділянку (кадастровий номер 3522580300:02:000:2751) виникає з моменту державної реєстрації цього права та оформлюється відповідно до Закону України "Про державну реєстрацію речових прав на нерухоме майно та їх обтяжень".

4. Контроль за виконанням цього наказу залишаю за собою.

В.о. начальника  
Головного управління

Рибак І.Ф.

11-423/14-16-СГ від 25.02.2016





ДЕРЖАВНА СЛУЖБА УКРАЇНИ З ПИТАНЬ ГЕОДЕЗІЇ, КАРТОГРАФІЇ ТА  
КАДАСТРУ

Головне управління Держгеокадастру у Кіровоградській області

вул. Академіка Корольова, 26, м. Кіровоград, 25030, тел. (0522) 34-61-44, факс 34-61-39

E-mail: kirovohrad@land.gov.ua Кол Є ДРПОУ 39767636

25.02.2016 11-423/14-16 **НАКАЗ**

**Про затвердження документації  
із землеустрою та надання  
земельної ділянки у власність  
без зміни цільового призначення**

Відповідно до статей 15<sup>1</sup>, 20, 116, 118, 122 Земельного кодексу України, Положення Головного управління Держгеокадастру у Кіровоградській області, затвердженого наказом Держгеокадастру від 03.03.2015 року № 20, заяви гр. Руденка О.В.

**НАКАЗУЮ:**

1. Затвердити проект землеустрою щодо відведення земельної ділянки безоплатно у власність із земель сільськогосподарського призначення, розташованої на території Кіровоградської області, Кіровоградського району, Аджамської сільської ради, за межами населеного пункту.

2. Надати Руденку Олександровичу у власність земельну ділянку площею 2,0000 га, в тому числі: 2,0000 га - рілля, (кадастровий номер 3522580300:02:000:2751) із земель сільськогосподарського призначення державної власності, що перебувають у запасі без зміни цільового призначення для ведення особистого селянського господарства, розташовану на території Кіровоградського району, Аджамської сільської ради, за межами населеного пункту.

3. Право власності на земельну ділянку (кадастровий номер 3522580300:02:000:2751) виникає з моменту державної реєстрації цього права та оформлюється відповідно до Закону України "Про державну реєстрацію речових прав на нерухоме майно та їх обтяжень".

4. Контроль за виконанням цього наказу залишаю за собою.

В.о. начальника  
Головного управління

Рибак І.Ф.

11-423/14-16-СГ від 25.02.2016





ДЕРЖАВНА СЛУЖБА УКРАЇНИ З ПИТАНЬ ГЕОДЕЗІЇ, КАРТОГРАФІЇ ТА  
КАДАСТРУ

Головне управління Держгеокадастру у Кіровоградській області

вул.Академіка Корольова, 26, м.Кіровоград, 25030, тел.(0522) 34-61-44, факс 34-61-39

E-mail: kirovohrad@land.gov.ua Код ЄДРПОУ 39767636

25.02.2016 11-425/14-16-СГ **НАКАЗ**

**Про затвердження документації  
із землеустрою та надання  
земельної ділянки у власність  
без зміни цільового призначення**

Відповідно до статей 15<sup>1</sup>, 20, 116, 118, 122 Земельного кодексу України, Положення Головного управління Держгеокадастру у Кіровоградській області, затвердженого наказом Держгеокадастру від 03.03.2015 року № 20, заяви гр. Долгоненка О.В.

**НАКАЗУЮ:**

1. Затвердити проект землеустрою щодо відведення земельної ділянки у власність із земель сільськогосподарського призначення державної власності, що перебувають в резервному фонді, на території Добрянської сільської ради, Вільшанського району, Кіровоградської області.

2. Надати Долгоненку Олексію Володимировичу у власність земельну ділянку площею 1,5000 га, в тому числі: 1,5000 га - рілля, (кадастровий номер 3524380800:02:000:5364) із земель сільськогосподарського призначення державної власності, що перебувають в резервному фонді, без зміни цільового призначення для ведення особистого селянського господарства, розташовану на території Добрянської сільської ради, Вільшанського району.

3. Право власності на земельну ділянку (кадастровий номер 3524380800:02:000:5364) виникає з моменту державної реєстрації цього права та оформлюється відповідно до Закону України "Про державну реєстрацію речових прав на нерухоме майно та їх обтяжень".

4. Контроль за виконанням цього наказу залишаю за собою.

В.о. начальника  
Головного управління

Рибак І.Ф.

11-425/14-16-СГ від 25.02.2016





ДЕРЖАВНА СЛУЖБА УКРАЇНИ З ПИТАНЬ ГЕОДЕЗІЇ, КАРТОГРАФІЇ ТА  
КАДАСТРУ

Головне управління Держгеокадастру у Кіровоградській області

вул. Академіка Корольова, 26, м. Кіровоград, 25030, тел. (0522) 34-61-44, факс 34-61-39

E-mail: kirovohrad@land.gov.ua Код ЄДРПОУ 39767636

25.02.2016 11-426/14-16-СГ

НАКАЗ

**Про затвердження документації  
із землеустрою та надання  
земельної ділянки у власність  
без зміни цільового призначення**

Відповідно до статей 15<sup>1</sup>, 20, 116, 118, 122 Земельного кодексу України, Положення Головного управління Держгеокадастру у Кіровоградській області, затвердженого наказом Держгеокадастру від 03.03.2015 року № 20, заяви гр. Бледая В.О.

НАКАЗУЮ:

1. Затвердити проект землеустрою щодо відведення земельної ділянки у власність із земель сільськогосподарського призначення державної власності, яка перебуває в запасі, на території Новгородківської селищної ради, Новгородківського району, Кіровоградської області.

2. Надати Бледаю Віталію Олексійовичу у власність земельну ділянку площею 1,0000 га, в тому числі: 1,0000 га - рілля, (кадастровий номер 3523455100:02:001:5037) із земель сільськогосподарського призначення державної власності, яка перебуває в запасі, без зміни цільового призначення для ведення особистого селянського господарства, розташовану на території Новгородківської селищної ради, Новгородківського району.

3. Право власності на земельну ділянку (кадастровий номер 3523455100:02:001:5037) виникає з моменту державної реєстрації цього права та оформлюється відповідно до Закону України "Про державну реєстрацію речових прав на нерухоме майно та їх обтяжень".

4. Контроль за виконанням цього наказу залишаю за собою.

В.о. начальника  
Головного управління

Рибак І.Ф.







ДЕРЖАВНА СЛУЖБА УКРАЇНИ З ПИТАНЬ ГЕОДЕЗІЇ, КАРТОГРАФІЇ ТА  
КАДАСТРУ

Головне управління Держгеокадастру у Кіровоградській області

вул.Академіка Корольова, 26, м.Кіровоград, 25030, тел.(0522) 34-61-44, факс 34-61-39

E-mail: kirovohrad@land.gov.ua Код ЄДРПОУ 39767636

25.02.2016 11-427/14-16-СГ **НАКАЗ**

**Про надання дозволу на  
розроблення документації  
із землеустрою**

Відповідно до статей 15<sup>1</sup>, 116, 118, 121, 122 та 186 Земельного кодексу України, Положення про Головне управління Держгеокадастру у Кіровоградській області, затвердженого наказом Держгеокадастру від 03.03.2015 року № 20, заяви гр. Кравцова М.О.

**НАКАЗУЮ:**

1. Надати Кравцову Михайлу Станіславовичу дозвіл на розроблення проекту землеустрою щодо відведення земельної ділянки у власність із земель сільськогосподарського призначення державної власності, що перебувають у резерві розташованої на території Гайворонського району Тополівської сільської ради. Орієнтовний розмір земельної ділянки 2,0000 га, у тому числі: 2,0000 га-рілля із цільовим призначенням – для ведення особистого селянського господарства.

2. Розроблений проект землеустрою щодо відведення земельної ділянки у власність підлягає погодженню та затвердженню відповідно до вимог чинного законодавства.

3. Керівнику відділу Держгеокадастру у Гайворонському районі при надходженні проекту землеустрою щодо відведення земельної ділянки у власність забезпечити в установленому законодавством порядку:

3.1. погодня проекту землеустрою щодо відведення земельної ділянки у власність;

3.2. реєстрацію земельної ділянки у Державному земельному кадастрі.

4. Контроль за виконанням цього наказу залишаю за собою.

В.о. начальника Головного управління

Рибак І.Ф.

11-427/14-16-СГ від 25.02.2016





ДЕРЖАВНА СЛУЖБА УКРАЇНИ З ПИТАНЬ ГЕОДЕЗІЇ, КАРТОГРАФІЇ ТА  
КАДАСТРУ

Головне управління Держгеокадастру у Кіровоградській області

вул.Академіка Корольова, 26, м.Кіровоград, 25030, тел.(0522) 34-61-44, факс 34-61-39

E-mail: kirovohrad@land.gov.ua Код ЄДРПОУ 39767636

25.02.2016 11-428/14-16-СГ **НАКАЗ**

**Про надання дозволу на  
розроблення документації  
із землеустрою**

Відповідно до статей 15<sup>1</sup>, 116, 118, 121, 122, та 186 Земельного кодексу України, Положення про Головне управління Держгеокадастру у Кіровоградській області, затвердженого наказом Держгеокадастру від 03.03.2015 року № 20, заяви гр.Кондакової А.О.

**НАКАЗУЮ:**

1. Надати Кондаковій Аллі Олександрівні дозвіл на розроблення проекту землеустрою щодо відведення земельної ділянки у власність земельної ділянки сільськогосподарського призначення державної власності, що перебувають у резервному фонді розташованій на території Олександрівського району Веселівської сільської ради орієнтовний розмір земельної ділянки 1,8200 га, із цільовим призначенням – для ведення особистого селянського господарства

2. Розроблений проекту землеустрою щодо відведення земельної ділянки у власність підлягає погодженню та затвердженню відповідно до вимог чинного законодавства.

3. Керівнику відділу Держгеокадастру в Олександрівському районі при надходженні проекту землеустрою щодо відведення земельної ділянки у власність забезпечити в установленому законодавством порядку:

3.1. погодження проекту землеустрою щодо відведення земельної ділянки у власність;

3.2. реєстрацію земельної ділянки у Державному земельному кадастрі.

4. Контроль за виконанням цього наказу залишаю за собою.

В.о. начальника Головного управління

Рибак І.Ф.





ДЕРЖАВНА СЛУЖБА УКРАЇНИ З ПИТАНЬ ГЕОДЕЗІЇ, КАРТОГРАФІЇ ТА  
КАДАСТРУ

Головне управління Держгеокадастру у Кіровоградській області

вул. Академіка Корольова, 26, м. Кіровоград, 25030, тел. (0522) 34-61-44, факс 34-61-39

E-mail: kirovogr\_1@land.gov.ua Код ЄДРПОУ 39767636

25.02.2016 11-429/14-16-**НАКАЗ**

№

**Про затвердження документації  
із землеустрою та надання  
земельної ділянки у власність  
без зміни цільового призначення**

Відповідно до статей 15<sup>1</sup>, 20, 116, 118, 122 Земельного кодексу України, Положення про Головне управління Держгеокадастру у Кіровоградській області, затвердженого наказом Держгеокадастру від 03.03.2015 року № 20, заява гр. Озерова С.В.

**НАКАЗУЮ:**

1. Затвердити проект землеустрою щодо відведення земельної ділянки у власність сільськогосподарського призначення державної власності, яка перебуває в запасі на території Аджамської сільської ради Кіровоградського району Кіровоградської області.

2. Надати Озерову Сергію Володимировичу у власність земельну ділянку площею 2,0000 га. в тому числі площею 2,0000 га-ріллі, (кадастровий номер 3522580300:02:000:2764) із земель сільськогосподарського призначення державної власності без зміни цільового призначення для ведення особистого селянського господарства, розташовану на території Аджамської сільської ради Кіровоградського району Кіровоградської області.

3. Право власності на земельну ділянку (кадастровий номер 3522580300:02:000:2764) виникає з моменту державної реєстрації цього права та оформлюється відповідно до Закону України "Про державну реєстрацію речових прав на нерухоме майно та їх обтяжень".

4. Контроль за виконанням цього наказу залишаю за собою.

В.о. начальника  
Головного управління

Рибак І.Ф.





ДЕРЖАВНА СЛУЖБА УКРАЇНИ З ПИТАНЬ ГЕОДЕЗІЇ, КАРТОГРАФІЇ ТА  
КАДАСТРУ

Головне управління Держгеокадастру у Кіровоградській області

вул. Академіка Корольова, 26, м. Кіровоград, 25030, тел. (0522) 34-61-44, факс 34-61-39

E-mail: kirovohrad@land.gov.ua Код ЄДРПОУ 39767636

25.02.2016 11-430/14-16-СГ **НАКАЗ**

**Про надання дозволу на  
розроблення документації  
із землеустрою**

Відповідно до статей 15<sup>1</sup>, 116, 118, 121, 122 Земельного кодексу України, Положення про Головне управління Держгеокадастру у Кіровоградській області, затвердженого наказом Держгеокадастру від 03.03.2015 року № 20, заяви Хабібулліна В.О.

**НАКАЗУЮ:**

1. Надати Хабібулліну Віктору Олександровичу дозвіл на розроблення проект землеустрою щодо відведення земельної ділянки у власність із земель сільськогосподарського призначення державної власності, що перебувають у запасі розташовані на території Клишівської сільської ради Кіровоградського району

Орієнтовний розмір земельної ділянки 1,9971 га, у тому числі: 1,9971 га – рілля, із цільовим призначенням – для ведення особистого селянського господарства

2. Розроблений проект землеустрою щодо відведення земельної ділянки у власність підлягає погодженню та затвердженню відповідно до вимог чинного законодавства.

3. Керівнику управління Держгеокадастру у Кіровоградському районі при надходженні проект землеустрою щодо відведення земельної ділянки у власність забезпечити в установленому законодавством порядку:

3.1. погодження проект землеустрою щодо відведення земельної ділянки у власність;

3.2. реєстрацію земельної ділянки у Державному земельному кадастрі.

4. Контроль за виконанням цього наказу залишаю за собою.

В.о. начальника Головного управління

І.Ф. Рибак

11-430/14-16-СГ від 25.02.2016





ДЕРЖАВНА СЛУЖБА УКРАЇНИ З ПИТАНЬ ГЕОДЕЗІЇ, КАРТОГРАФІЇ ТА  
КАДАСТРУ

Головне управління Держгеокадастру у Кіровоградській області

вул.Академіка Корольова, 26, м.Кіровоград, 25030, тел.(0522) 34-61-44, факс 34-61-39  
E-mail: kirovohrad@land.gov.ua Код ЄДРПОУ 39767636

25.02.2016 11-431/14-16-НАКАЗ

**Про надання дозволу на  
розроблення документації  
із землеустрою**

Відповідно до статей 15<sup>1</sup>, 116, 118, 121, 122 та 186 Земельного кодексу України, Положення про Головного управління Держгеокадастру у Кіровоградській області, затвердженого наказом Держгеокадастру від 03.03.2015 року № 20, заяви гр. Ковтуна В.Д.

**НАКАЗУЮ:**

1. Надати Ковтуну Віталію Дмитровичу дозвіл на розроблення проекту землеустрою щодо відведення земельної ділянки у власність із земель сільськогосподарського призначення державної власності, що перебувають у запасі розташованої на території Устинівського району Степанівської сільської ради. Орієнтовний розмір земельної ділянки 2,0000 га, у тому числі: 2,0000 га пасовища із цільовим призначенням – для ведення особистого селянського господарства.

2. Розроблений проект землеустрою щодо відведення земельної ділянки у власність підлягає погодженню та затвердженню відповідно до вимог чинного законодавства.

3. Керівнику відділу Держгеокадастру в Устинівському районі при надходженні проекту землеустрою щодо відведення земельної ділянки у власність забезпечити в установленому законодавством порядку:

3.1. погодження проекту землеустрою щодо відведення земельної ділянки у власність;

3.2. реєстрацію земельної ділянки у Державному земельному кадастрі.

4. Контроль за виконанням цього наказу залишаю за собою.

В.о. начальника Головного управління

Рибак І.Ф.

11-431/14-16-СГ від 25.02.2016





ДЕРЖАВНА СЛУЖБА УКРАЇНИ З ПИТАНЬ ГЕОДЕЗІЇ, КАРТОГРАФІЇ ТА  
КАДАСТРУ

Головне управління Держгеокадастру у Кіровоградській області

вул.Академіка Корольова, 26, м.Кіровоград, 25030, тел.(0522) 34-61-44, факс 34-61-39

E-mail: kirovohrad@land.gov.ua Код ЄДРПОУ 39767636

25.02.2016 11-432/14-16-СГ **НАКАЗ**

**Про надання дозволу на  
розроблення документації  
із землеустрою**

Відповідно до статей 15<sup>1</sup>, 116, 118, 121, 122 Земельного кодексу України, Положення про Головне управління Держгеокадастру у Кіровоградській області, затвердженого наказом Держгеокадастру від 03.03.2015 року № 20, заяви Дашковського І.М.

**НАКАЗУЮ:**

1. Надати Дашковському Ігорю Миколайовичу дозвіл на розроблення проект землеустрою щодо відведення земельної ділянки у власність із земель сільськогосподарського призначення державної власності, що перебувають у запасі розташованої на території Клишківської сільської ради Кіровоградського району.

Орієнтовний розмір земельної ділянки 1,9898 га, у тому числі: 1,9898 га – рілля, із цільовим призначенням – для ведення особистого селянського господарства.

2. Розроблений проект землеустрою щодо відведення земельної ділянки у власність підлягає погодженню та затвердженню відповідно до вимог чинного законодавства.

3. Керівнику управління Держгеокадастру у Кіровоградському районі при надходженні проект землеустрою щодо відведення земельної ділянки у власність забезпечити в установленому законодавством порядку:

3.1. погодження проект землеустрою щодо відведення земельної ділянки у власність;

3.2. реєстрацію земельної ділянки у Державному земельному кадастрі.

4. Контроль за виконанням цього наказу залишаю за собою.

В.о. начальника Головного управління

І.Ф. Рибак

11-432/14-16-СГ від 25.02.2016







ДЕРЖАВНА СЛУЖБА УКРАЇНИ З ПИТАНЬ ГЕОДЕЗІЇ, КАРТОГРАФІЇ ТА  
КАДАСТРУ

Головне управління Держгеокадастру у Кіровоградській області

вул. Академіка Корольова, 26, м. Кіровоград, 25030, тел. (0522) 34-61-44, факс 34-61-39

E-mail: kirovohrad@land.gov.ua Код ЄДРПОУ 39767636

~~25.02.2016 11-434/14-16-СГ~~

**НАКАЗ**

**Про надання дозволу на  
розроблення документації  
із землеустрою**

Відповідно до статей 15<sup>1</sup>, 118, 122, 123 та 134 Земельного кодексу України, Положення про Головне управління Держгеокадастру у Кіровоградській області, затвердженого наказом Держгеокадастру від 03.03.2015 року № 20, заяви Апостолова А. І.

**НАКАЗУЮ:**

1. Надати Апостолову Антону Івановичу дозвіл на розроблення проекту землеустрою щодо відведення земельної ділянки у власність із земель запасу сільськогосподарського призначення державної власності, розташованої на території Новомиргородського району Тишківської сільської ради. Орієнтовний розмір земельної ділянки 1,4300 га рілля, із цільовим призначенням – для ведення особистого селянського господарства

2. Розроблений проект землеустрою щодо відведення земельної ділянки у власність підлягає погодженню та затвердженню відповідно до вимог чинного законодавства.

3. Керівнику відділу Держгеокадастру в Новомиргородському районі при надходженні проекту землеустрою щодо відведення земельної ділянки у власність забезпечити в установленому законодавством порядку:

3.1. погодження проекту землеустрою щодо відведення земельної ділянки у власність;

3.2. реєстрацію земельної ділянки у Державному земельному кадастрі.

4. Контроль за виконанням цього наказу залишаю за собою.

В. о. начальника  
Головного управління

І. Ф. Рибак

11-434/14-16-СГ від 25.02.2016





ДЕРЖАВНА СЛУЖБА УКРАЇНИ З ПИТАНЬ ГЕОДЕЗІЇ, КАРТОГРАФІЇ ТА  
КАДАСТРУ

Головне управління Держгеокадастру у Кіровоградській області

вул.Академіка Корольова, 26, м.Кіровоград, 25030, тел.(0522) 34-61-44, факс 34-61-39

E-mail: kirovohrad@land.gov.ua Код ЄДРПОУ 39767636

~~25.02.2016 11:45:14 16-СГ~~

**НАКАЗ**

**Про надання дозволу на  
розроблення документації  
із землеустрою**

Відповідно до статей 15<sup>1</sup>, 118, 122, 123 та 134 Земельного кодексу України, Положення про Головне управління Держгеокадастру у Кіровоградській області, затвердженого наказом Держгеокадастру від 03.03.2015 року № 20, заяви Юхименка Р. М.

**НАКАЗУЮ:**

1. Надати Юхименку Роману Михайловичу дозвіл на розроблення проекту землеустрою щодо відведення земельної ділянки у власність із земель запасу сільськогосподарського призначення державної власності, розташованої на території Новомиргородського району Костянтинівської сільської ради. Орієнтовний розмір земельної ділянки 2,0000 га рілля, із цільовим призначенням – для ведення особистого селянського господарства.

2. Розроблений проект землеустрою щодо відведення земельної ділянки у власність підлягає погодженню та затвердженню відповідно до вимог чинного законодавства.

3. Керівнику відділу Держгеокадастру в Новомиргородському районі при надходженні проекту землеустрою щодо відведення земельної ділянки у власність забезпечити в установленому законодавством порядку:

3.1. погодження проекту землеустрою щодо відведення земельної ділянки у власність;

3.2. реєстрацію земельної ділянки у Державному земельному кадастрі.

4. Контроль за виконанням цього наказу залишаю за собою.

В. о. начальника  
Головного управління

І. Ф. Рибак

11-435/14-16-СГ від 25.02.2016





ДЕРЖАВНА СЛУЖБА УКРАЇНИ З ПИТАНЬ ГЕОДЕЗІЇ, КАРТОГРАФІЇ ТА  
КАДАСТРУ

Головне управління Держгеокадастру у Кіровоградській області

вул. Академіка Корольова, 26, м. Кіровоград, 25030, тел. (0522) 34-61-44, факс 34-61-39

Е-mail: kirovograd@land.gov.ua Код ЄДРПОУ 39767636

~~25.02.2016 11-436/14-16-СГ~~

**НАКАЗ**

**Про надання дозволу на  
розроблення документації  
із землеустрою**

Відповідно до статей 15<sup>1</sup>, 118, 122, 123 та 134 Земельного кодексу України, Положення про Головне управління Держгеокадастру у Кіровоградській області, затвердженого наказом Держгеокадастру від 03.03.2015 року № 20, заяви Савлука Ф. В.

**НАКАЗУЮ:**

1. Надати Савлуку Федору Валентиновичу дозвіл на розроблення проекту землеустрою щодо відведення земельної ділянки у власність із земель запасу сільськогосподарського призначення державної власності, розташованої на території Новомиргородського району Пурпурівської сільської ради. Орієнтовний розмір земельної ділянки 2,0000 га рілля, із цільовим призначенням – для ведення особистого селянського господарства.

2. Розроблений проект землеустрою щодо відведення земельної ділянки у власність підлягає погодженню та затвердженню відповідно до вимог чинного законодавства.

3. Керівнику відділу Держгеокадастру в Новомиргородському районі при надходженні проекту землеустрою щодо відведення земельної ділянки у власність забезпечити в установленому законодавством порядку:

3.1. погодження проекту землеустрою щодо відведення земельної ділянки у власність;

3.2. реєстрацію земельної ділянки у Державному земельному кадастрі.

4. Контроль за виконанням цього наказу залишаю за собою.

В. о. начальника  
Головного управління

І. Ф. Рибак

11-436/14-16-СГ від 25.02.2016





ДЕРЖАВНА СЛУЖБА УКРАЇНИ З ПИТАНЬ ГЕОДЕЗІЇ, КАРТОГРАФІЇ ТА  
КАДАСТРУ

Головне управління Держгеокадастру у Кіровоградській області

вул. Академіка Корольова, 26, м. Кіровоград, 25030, тел. (0522) 34-61-44, факс 34-61-39

E-mail: kirovohrad@land.gov.ua Код ЄДРПОУ 39767636

~~25.02.2016 11-437/14-16-СГ~~

**НАКАЗ**

**Про надання дозволу на  
розроблення документації  
із землеустрою**

Відповідно до статей 15<sup>1</sup>, 118, 122, 123 та 134 Земельного кодексу України, Положення про Головне управління Держгеокадастру у Кіровоградській області, затвердженого наказом Держгеокадастру від 03.03.2015 року № 20, заяви Руденка О. В.

**НАКАЗУЮ:**

1. Надати Руденку Олегу Володимировичу дозвіл на розроблення проекту землеустрою щодо відведення земельної ділянки у власність із земель запасу сільськогосподарського призначення державної власності, розташованої на території Новомиргородського району Коробчинської сільської ради. Орієнтовний розмір земельної ділянки 2,0000 га рілля, із цільовим призначенням – для ведення особистого селянського господарства.

2. Розроблений проект землеустрою щодо відведення земельної ділянки у власність підлягає погодженню та затвердженню відповідно до вимог чинного законодавства.

3. Керівнику відділу Держгеокадастру в Новомиргородському районі при надходженні проекту землеустрою щодо відведення земельної ділянки у власність забезпечити в установленому законодавством порядку:

3.1. погодження проекту землеустрою щодо відведення земельної ділянки у власність;

3.2. реєстрацію земельної ділянки у Державному земельному кадастрі.

4. Контроль за виконанням цього наказу залишаю за собою.

В.о. начальника  
Головного управління

І. Ф. Рибак

11-437/14-16-СГ від 25.02.2016





ДЕРЖАВНА СЛУЖБА УКРАЇНИ З ПИТАНЬ ГЕОДЕЗІЇ, КАРТОГРАФІЇ ТА  
КАДАСТРУ

Головне управління Держгеокадастру у Кіровоградській області

вул. Академіка Корольова, 26, м. Кіровоград, 25030, тел. (0522) 34-61-44, факс 34-61-39

E-mail: kirovohrad@land.gov.ua Код ЄДРПОУ 39767636

25.02.2016 11-438/14-16-СГ

**НАКАЗ**

**Про надання дозволу на  
розроблення документації  
із землеустрою**

Відповідно до статей 15<sup>1</sup>, 118, 122, 123 та 134 Земельного кодексу України, Положення про Головне управління Держгеокадастру у Кіровоградській області, затвердженого наказом Держгеокадастру від 03.03.2015 року № 20, заяви Мочиморди А. М.

**НАКАЗУЮ:**

1. Надати Мочиморді Андрію Михайловичу дозвіл на розроблення проекту землеустрою щодо відведення земельної ділянки у власність із земель запасу сільськогосподарського призначення державної власності, розташованої на території Новомиргородського району Йосипівської сільської ради. Орієнтовний розмір земельної ділянки 2,0000 га рілля, із цільовим призначенням – для ведення особистого селянського господарства.

2. Розроблений проект землеустрою щодо відведення земельної ділянки у власність підлягає погодженню та затвердженню відповідно до вимог чинного законодавства.

3. Керівнику відділу Держгеокадастру в Новомиргородському районі при надходженні проекту землеустрою щодо відведення земельної ділянки у власність забезпечити в установленому законодавством порядку:

3.1. погодження проекту землеустрою щодо відведення земельної ділянки у власність;

3.2. реєстрацію земельної ділянки у Державному земельному кадастрі.

4. Контроль за виконанням цього наказу залишаю за собою.

В. о. начальника  
Головного управління

І. Ф. Рибак

11-438/14-16-СГ від 25.02.2016





ДЕРЖАВНА СЛУЖБА УКРАЇНИ З ПИТАНЬ ГЕОДЕЗІЇ, КАРТОГРАФІЇ ТА  
КАДАСТРУ

Головне управління Держгеокадастру у Кіровоградській області

вул.Академіка Корольова, 26, м.Кіровоград, 25030, тел.(0522) 34-61-44, факс 34-61-39

E-mail: kirovohrad@land.gov.ua Код ЄДРПОУ 39767636

~~25.02.2016~~ 11-439/14-16-СГ

**НАКАЗ**

**Про надання дозволу на  
розроблення документації  
із землеустрою**

Відповідно до статей 15<sup>1</sup>, 116, 118, 121, 122, та 186 Земельного кодексу України, Положення про Головне управління Держгеокадастру у Кіровоградській області, затвердженого наказом Держгеокадастру від 03.03.2015 року № 20, заяви гр.Мельника Б.В.

**НАКАЗУЮ:**

1. Надати Мельнику Богдану Васильовичу дозвіл на розроблення проекту землеустрою щодо відведення земельної ділянки у власність із земель сільськогосподарського призначення державної власності, яка перебуває в резервному фонді розташованій на території Олександрівського району Веселівської сільської ради орієнтовний розмір земельної ділянки 1,8165 га, із цільовим призначенням – для ведення особистого селянського господарства

2. Розроблений проект землеустрою щодо відведення земельної ділянки у власність підлягає погодженню та затвердженню відповідно до вимог чинного законодавства.

3. Керівнику відділу Держгеокадастру в Олександрівському районі при надходженні проекту землеустрою щодо відведення земельної ділянки у власність забезпечити в установленому законодавством порядку:

3.1. погодження проекту землеустрою щодо відведення земельної ділянки у власність;

3.2. реєстрацію земельної ділянки у Державному земельному кадастрі.

4. Контроль за виконанням цього наказу залишаю за собою.

В.о. начальника Головного управління

Рибак І.Ф.







ДЕРЖАВНА СЛУЖБА УКРАЇНИ З ПИТАНЬ ГЕОДЕЗІЇ, КАРТОГРАФІЇ ТА  
КАДАСТРУ

Головне управління Держгеокадастру у Кіровоградській області

вул. Академіка Корольова, 26, м. Кіровоград, 25030, тел. (0522) 34-61-44, факс 34-61-39

E-mail: kirovohrad@land.gov.ua Код ЄДРПОУ 39767636

25.02.2016 11-440/14-16-**НАКАЗ**

**Про надання дозволу на  
розроблення документації  
із землеустрою**

Відповідно до статей 15<sup>1</sup>, 116, 118, 121, 122 та 186 Земельного кодексу України, Положення про Головне управління Держгеокадастру у Кіровоградській області, затвердженого наказом Держгеокадастру від 03.03.2015 року № 20, заяви гр. Лебідя Р.О

**НАКАЗУЮ:**

1. Надати Лебідю Родіону Олеговичу дозвіл на розроблення проекту землеустрою щодо відведення земельної ділянки у власність із земель сільськогосподарського призначення державної власності, що перебувають у резервному фонді розташовані на території Олександрівського району Веселівської сільської ради орієнтовний розмір земельної ділянки 1,9141 га, у тому числі 1,9141 га рілля із цільовим призначенням – для ведення особистого селянського господарства

2. Розроблений проект землеустрою щодо відведення земельної ділянки у власність підлягає погодженню та затвердженню відповідно до вимог чинного законодавства.

3. Керівнику відділу Держгеокадастру в Олександрівському районі при надходженні проекту землеустрою щодо відведення земельної ділянки у власність забезпечити в установленому законодавством порядку:

3.1. погодження проекту землеустрою щодо відведення земельної ділянки у власність;

3.2. реєстрацію земельної ділянки у Державному земельному кадастрі.

4. Контроль за виконанням цього наказу залишаю за собою.

В.о. начальника Головного управління

Рибак І.Ф.





ДЕРЖАВНА СЛУЖБА УКРАЇНИ З ПИТАНЬ ГЕОДЕЗІЇ, КАРТОГРАФІЇ ТА  
КАДАСТРУ

Головне управління Держгеокадастру у Кіровоградській області

вул.Академіка Корольова, 26, м.Кіровоград, 25030, тел.(0522) 34-61-44, факс 34-61-39

E-mail: kirovohrad@land.gov.ua Код ЄДРПОУ 39767636

25.02.2016 11-441/14-16-СГ **НАКАЗ**

**Про надання дозволу на  
розроблення документації  
із землеустрою**

Відповідно до статей 15<sup>1</sup>, 116, 118, 121, 122, та 186 Земельного кодексу України, Положення про Головне управління Держгеокадастру у Кіровоградській області, затвердженого наказом Держгеокадастру від 03.03.2015 року № 20, заяви гр. Кулигіної І.О.

**НАКАЗУЮ:**

1. Надати Кулигіній Ірині Олександрівні дозвіл на розроблення проекту землеустрою щодо відведення земельної ділянки у власність із земель сільськогосподарського призначення державної власності, що перебувають у резервному фонді розташовані на території Олександрівського району Веселівської сільської ради Орієнтовний розмір земельної ділянки 1,8200 га, рілля із цільовим призначенням – для ведення особистого селянського господарства

2. Розроблений проекту землеустрою щодо відведення земельної ділянки у власність підлягає погодженню та затвердженню відповідно до вимог чинного законодавства.

3. Керівнику відділу Держгеокадастру в Олександрівському районі при надходженні проекту землеустрою щодо відведення земельної ділянки у власність забезпечити в установленому законодавством порядку:

3.1. погодження проекту землеустрою щодо відведення земельної ділянки у власність;

3.2. реєстрацію земельної ділянки у Державному земельному кадастрі.

4. Контроль за виконанням цього наказу залишаю за собою.

В.о. начальника Головного управління

Рибак І.Ф.





ДЕРЖАВНА СЛУЖБА УКРАЇНИ З ПИТАНЬ ГЕОДЕЗІЇ, КАРТОГРАФІЇ ТА  
КАДАСТРУ

Головне управління Держгеокадастру у Кіровоградській області

вул.Академіка Корольова, 26, м.Кіровоград, 25030, тел.(0522) 34-61-44, факс 34-61-39

E-mail: kirovohrad@land.gov.ua Код ЄДРПОУ 39767636

25.02.2016 11-442/14-16-СГ **НАКАЗ**

**Про надання дозволу на  
розроблення документації  
із землеустрою**

Відповідно до статей 15<sup>1</sup>, 116, 118, 121, 122 Земельного кодексу України, Положення про Головне управління Держгеокадастру у Кіровоградській області, затвердженого наказом Держгеокадастру від 03.03.2015 року № 20, заяви гр. Костенко К.А.

**НАКАЗУЮ:**

1. Надати Костенку Костянтину Анатолійовичу дозвіл на розроблення проекту землеустрою щодо відведення земельної ділянки у власність із земель сільськогосподарського призначення державної власності, що перебувають у запасі розташовані на території Клишівської сільської ради Кіровоградського району.

Орієнтовний розмір земельної ділянки 1,9202 га, у тому числі: 1,9202 га - рілля із цільовим призначенням – для ведення особистого селянського господарства.

2. Розроблений проект землеустрою щодо відведення земельної ділянки у власність підлягає погодженню та затвердженню відповідно до вимог чинного законодавства.

3. Керівнику управління Держгеокадастру у Кіровоградському районі при надходженні проекту землеустрою щодо відведення земельної ділянки у власність забезпечити в установленому законодавством порядку:

3.1. погодження проект землеустрою щодо відведення земельної ділянки у власність;

3.2. реєстрацію земельної ділянки у Державному земельному кадастрі.

4. Контроль за виконанням цього наказу залишаю за собою.

В.о. начальника  
Головного управління

І.Ф. Рибак

11-442/14-16-СГ від 25.02.2016





ДЕРЖАВНА СЛУЖБА УКРАЇНИ З ПИТАНЬ ГЕОДЕЗІЇ, КАРТОГРАФІЇ ТА  
КАДАСТРУ

Головне управління Держгеокадастру у Кіровоградській області

вул. Академіка Корольова, 26, м. Кіровоград, 25030, тел. (0522) 34-61-44, факс 34-61-39

E-mail: kirovohrad@land.gov.ua Код ЄДРПОУ 39767636

~~25.02.2016 11-443/14-16-СГ~~

**НАКАЗ**

**Про надання дозволу на  
розроблення документації  
із землеустрою**

Відповідно до статей 15<sup>1</sup>, 118, 122, 123 та 134 Земельного кодексу України, Положення про Головне управління Держгеокадастру у Кіровоградській області, затвердженого наказом Держгеокадастру від 03.03.2015 року № 20, заяви Тягая В. Б.

**НАКАЗУЮ:**

1. Надати Тягаю Валерію Борисовичу дозвіл на розроблення проекту землеустрою щодо відведення земельної ділянки у власність із земель запасу сільськогосподарського призначення державної власності, розташованої на території Новомиргородського району Оситнязької сільської ради. Орієнтовний розмір земельної ділянки 2,0000 га пасовище, із цільовим призначенням – для ведення особистого селянського господарства

2. Розроблений проект землеустрою щодо відведення земельної ділянки у власність підлягає погодженню та затвердженню відповідно до вимог чинного законодавства.

3. Керівнику відділу Держгеокадастру в Новомиргородському районі при надходженні проекту землеустрою щодо відведення земельної ділянки у власність забезпечити в установленому законодавством порядку:

3.1. погодження проекту землеустрою щодо відведення земельної ділянки у власність;

3.2. реєстрацію земельної ділянки у Державному земельному кадастрі.

4. Контроль за виконанням цього наказу залишаю за собою.

В.о. начальника  
Головного управління

І. Ф. Рибак

11-443/14-16-СГ від 25.02.2016





ДЕРЖАВНА СЛУЖБА УКРАЇНИ З ПИТАНЬ ГЕОДЕЗІЇ, КАРТОГРАФІЇ ТА  
КАДАСТРУ

Головне управління Держгеокадастру у Кіровоградській області

вул.Академіка Корольова, 26, м.Кіровоград, 25030, тел.(0522) 34-61-44, факс 34-61-39

E-mail: kirovohrad@land.gov.ua Код ЄДРПОУ 39767636

25.02.2016 11-444/14-16-СГ **НАКАЗ**

**Про надання дозволу на  
розроблення документації  
із землеустрою**

Відповідно до статей 15<sup>1</sup>, 116, 118, 121, 122 Земельного кодексу України, Положення про Головне управління Держгеокадастру у Кіровоградській області, затвердженого наказом Держгеокадастру від 03.03.2015 року № 20, заяви гр. Перевезенцева К.О.

**НАКАЗУЮ:**

1. Надати Перевезенцову Костянтину Олександровичу дозвіл на розроблення проекту землеустрою щодо відведення земельної ділянки у власність із земель сільськогосподарського призначення державної власності, що перебувають у запасі, розташованої на території Клишівської сільської ради Кіровоградського району.

Орієнтовний розмір земельної ділянки 1,9909 га, у тому числі: 1,9909 га – рілля, із цільовим призначенням – для ведення особистого селянського господарства.

2. Розроблений проект землеустрою щодо відведення земельної ділянки у власність підлягає погодженню та затвердженню відповідно до вимог чинного законодавства.

3. Керівнику управління Держгеокадастру у Кіровоградському районі при надходженні проекту землеустрою щодо відведення земельної ділянки у власність забезпечити в установленому законодавством порядку:

3.1. погодження проект землеустрою щодо відведення земельної ділянки у власність;

3.2. реєстрацію земельної ділянки у Державному земельному кадастрі.

4. Контроль за виконанням цього наказу залишаю за собою.

В.о. начальника  
Головного управління

І.Ф. Рибак

11-444/14-16-СГ від 25.02.2016





**ДЕРЖАВНА СЛУЖБА УКРАЇНИ З ПИТАНЬ ГЕОДЕЗІЇ, КАРТОГРАФІЇ ТА  
КАДАСТРУ**

**Головне управління Держгеокадастру у Кіровоградській області**

вул. Академіка Корольова, 26, м. Кіровоград, 25030, тел. (0522) 34-61-44, факс 34-61-39

E-mail: kirovohrad@land.gov.ua Код ЄДРПОУ 39767636

25.02.2016 11-446/14-16-СГ

**НАКАЗ**

№

**Про надання дозволу на  
розроблення документації  
із землеустрою**

Відповідно до статей 15<sup>1</sup>, 116, 118, 121, 122 Земельного кодексу України, Положення про Головне управління Держгеокадастру у Кіровоградській області, затвердженого наказом Держгеокадастру від 03.03.2015 року № 20, заяви гр. Степаненко Д.О.

**НАКАЗУЮ:**

1. Надати Степаненку Денису Олеговичу дозвіл на розроблення проекту землеустрою щодо відведення земельної ділянки у власність із земель сільськогосподарського призначення державної власності, що перебувають у запасі, розташованої на території Клишівської сільської ради Кіровоградського району.

Орієнтовний розмір земельної ділянки 1,9822 га, у тому числі: 1,9822 га – рілля, із цільовим призначенням – для ведення особистого селянського господарства.

2. Розроблений проект землеустрою щодо відведення земельної ділянки у власність підлягає погодженню та затвердженню відповідно до вимог чинного законодавства.

3. Керівнику управління Держгеокадастру у Кіровоградському районі при надходженні проекту землеустрою щодо відведення земельної ділянки у власність забезпечити в установленому законодавством порядку:

3.1. погодження проект землеустрою щодо відведення земельної ділянки у власність;

3.2. реєстрацію земельної ділянки у Державному земельному кадастрі.

4. Контроль за виконанням цього наказу залишаю за собою.

В.о. начальника  
Головного управління

І.Ф. Рибак







ДЕРЖАВНА СЛУЖБА УКРАЇНИ З ПИТАНЬ ГЕОДЕЗІЇ, КАРТОГРАФІЇ ТА  
КАДАСТРУ

Головне управління Держгеокадастру у Кіровоградській області

вул. Академіка Корольова, 26, м. Кіровоград, 25030, тел. (0522) 34-61-44, факс 34-61-39

E-mail: kirovohrad@land.gov.ua Код ЄДРПОУ 39767636

25.02.2016 11-447/14-16-СГ

**НАКАЗ**

**Про надання дозволу на  
розроблення документації  
із землеустрою**

Відповідно до статей 15<sup>1</sup>, 116, 118, 121, 122 Земельного кодексу України, Положення про Головне управління Держгеокадастру у Кіровоградській області, затвердженого наказом Держгеокадастру від 03.03.2015 року № 20, заяви гр. Скока С.Г.

**НАКАЗУЮ:**

1. Надати Скоку Сергію Георгійовичу дозвіл на розроблення проекту землеустрою щодо відведення земельної ділянки у власність із земель сільськогосподарського призначення державної власності, що перебувають у запасі розташовані на території Клишівської сільської ради Кіровоградського району.

Орієнтовний розмір земельної ділянки 1,9100 га, у тому числі: 1,9100 га – рілля, із цільовим призначенням – для ведення особистого селянського господарства.

2. Розроблений проект землеустрою щодо відведення земельної ділянки у власність підлягає погодженню та затвердженню відповідно до вимог чинного законодавства.

3. Керівнику управління Держгеокадастру у Кіровоградському районі при надходженні проекту землеустрою щодо відведення земельної ділянки у власність забезпечити в установленому законодавством порядку:

3.1. погодження проект землеустрою щодо відведення земельної ділянки у власність;

3.2. реєстрацію земельної ділянки у Державному земельному кадастрі.

4. Контроль за виконанням цього наказу залишаю за собою.

В.о. начальника  
Головного управління

І.Ф. Рибак





ДЕРЖАВНА СЛУЖБА УКРАЇНИ З ПИТАНЬ ГЕОДЕЗІЇ, КАРТОГРАФІЇ ТА  
КАДАСТРУ

Головне управління Держгеокадастру у Кіровоградській області

вул. Академіка Корольова, 26, м. Кіровоград, 25030, тел. (0522) 34-61-44, факс 34-61-39

E-mail: kirovohrad@land.gov.ua Код ЄДРПОУ 39767636

25.02.2016 11-448/14-16-СГ **НАКАЗ**

**Про надання дозволу на  
розроблення документації  
із землеустрою**

Відповідно до статей 15<sup>1</sup>, 116, 118, 121, 122 Земельного кодексу України, Положення про Головне управління Держгеокадастру у Кіровоградській області, затвердженого наказом Держгеокадастру від 03.03.2015 року № 20, заяви гр. Сподневського В.В.

**НАКАЗУЮ:**

1. Надати Сподневському Віктору Валерійовичу дозвіл на розроблення проекту землеустрою щодо відведення земельної ділянки у власність із земель сільськогосподарського призначення державної власності, за рахунок запасу розташованої на території Клишівської сільської ради Кіровоградського району.

Орієнтовний розмір земельної ділянки 1,9668 га, у тому числі: 1,9668 га – рілля, із цільовим призначенням – для ведення особистого селянського господарства

2. Розроблений проект землеустрою щодо відведення земельної ділянки у власність підлягає погодженню та затвердженню відповідно до вимог чинного законодавства.

3. Керівнику управління Держгеокадастру у Кіровоградському районі при надходженні проекту землеустрою щодо відведення земельної ділянки у власність забезпечити в установленому законодавством порядку:

3.1. погодження проект землеустрою щодо відведення земельної ділянки у власність;

3.2. реєстрацію земельної ділянки у Державному земельному кадастрі.

4. Контроль за виконанням цього наказу залишаю за собою.

В.о. начальника  
Головного управління

І.Ф. Рибак

11-448/14-16-СГ від 25.02.2016





ДЕРЖАВНА СЛУЖБА УКРАЇНИ З ПИТАНЬ ГЕОДЕЗІЇ, КАРТОГРАФІЇ ТА  
КАДАСТРУ

Головне управління Держгеокадастру у Кіровоградській області

вул.Академіка Корольова, 26, м.Кіровоград, 25030, тел.(0522) 34-61-44, факс 34-61-39

E-mail: kirovohrad@land.gov.ua Код ЄДРПОУ 39767636

25.02.2016 11-449/14-16-**НАКАЗ**

**Про затвердження документації  
із землеустрою та надання  
земельної ділянки у власність  
без зміни цільового призначення**

Відповідно до статей 15<sup>1</sup>, 20, 116, 118, 122 Земельного кодексу України, Положення Головного управління Держгеокадастру у Кіровоградській області, затвердженого наказом Держгеокадастру від 03.03.2015 року № 20, заяви гр. Тофтула І.М.

**НАКАЗУЮ:**

1. Затвердити проект землеустрою щодо відведення земельної ділянки у власність із земель сільськогосподарського призначення державної власності, яка перебуває в запасі на території Йосипівської сільської ради (за межами населеного пункту), Новомиргородського району, Кіровоградської області.

2. Надати гр. Тофтулу Івану Михайловичу у власність земельну ділянку площею 2,0000 га, в тому числі: 2,0000 - рілля, (кадастровий номер 3523882500:02:001:5071) із земель сільськогосподарського призначення державної власності, яка перебуває в запасі без зміни цільового призначення для ведення особистого селянського господарства, розташовану на території Йосипівської сільської ради (за межами населеного пункту), Новомиргородського району.

3. Право власності на земельну ділянку (кадастровий номер 3523882500:02:001:5071) виникає з моменту державної реєстрації цього права та оформлюється відповідно до Закону України "Про державну реєстрацію речових прав на нерухоме майно та їх обтяжень".

4. Контроль за виконанням цього наказу залишаю за собою.

В.о. начальника  
Головного управління

Рибак І.Ф.

11-449/14-16-СГ від 25.02.2016





ДЕРЖАВНА СЛУЖБА УКРАЇНИ З ПИТАНЬ ГЕОДЕЗІЇ, КАРТОГРАФІЇ ТА  
КАДАСТРУ

Головне управління Держгеокадастру у Кіровоградській області

вул. Академіка Корольова, 26, м. Кіровоград, 25030, тел. (0522) 34-61-44, факс 34-61-39

E-mail: kirovohrad@land.gov.ua Код ЄДРПОУ 39767636

25.02.2016 11-451/14-16-СГ  
**НАКАЗ**

**Про затвердження документації  
із землеустрою та надання  
земельної ділянки у власність  
без зміни цільового призначення**

Відповідно до статей 15<sup>1</sup>, 20, 116, 118, 122 Земельного кодексу України, Положення Головного управління Держгеокадастру у Кіровоградській області, затвердженого наказом Держгеокадастру від 03.03.2015 року № 20, заяви гр. Тягній О.О.

**НАКАЗУЮ:**

1. Затвердити проект землеустрою щодо відведення земельної ділянки у власність із земель сільськогосподарського призначення державної власності, яка перебуває в запасі, на території Новгородківської селищної ради, Новгородківського району, Кіровоградської області.

2. Надати Тягній Олександрю Олександровичу у власність земельну ділянку площею 1,0000 га, в тому числі: 1,0000 га - пасовища, (кадастровий номер 3523455100:02:003:0063) із земель сільськогосподарського призначення державної власності, яка перебуває в запасі, без зміни цільового призначення для ведення особистого селянського господарства, розташовану на території Новгородківської селищної ради, Новгородківського району.

3. Право власності на земельну ділянку (кадастровий номер 3523455100:02:003:0063) виникає з моменту державної реєстрації цього права та оформлюється відповідно до Закону України "Про державну реєстрацію речових прав на нерухоме майно та їх обтяжень".

4. Контроль за виконанням цього наказу залишаю за собою.

В.о. начальника  
Головного управління

Рибак І.Ф.

11-451/14-16-СГ від 25.02.2016





ДЕРЖАВНА СЛУЖБА УКРАЇНИ З ПИТАНЬ ГЕОДЕЗІЇ, КАРТОГРАФІЇ ТА  
КАДАСТРУ

Головне управління Держгеокадастру у Кіровоградській області

вул.Академіка Корольова, 26, м.Кіровоград, 25030, тел.(0522) 34-61-44, факс 34-61-39

E-mail: kirovohrad@land.gov.ua Код ЄДРПОУ 39767636

25.02.2016 11-450/14-16-СГ **НАКАЗ**

№

**Про затвердження документації  
із землеустрою та надання  
земельної ділянки у власність  
без зміни цільового призначення**

Відповідно до статей 15<sup>1</sup>, 20, 116, 118, 122 Земельного кодексу України, Положення про Головне управління Держгеокадастру у Кіровоградській області, затвердженого наказом Держгеокадастру від 03.03.2015 року № 20, заяви гр. Полозюка М.І.

**НАКАЗУЮ:**

1. Затвердити проект землеустрою щодо відведення земельної ділянки у власність сільськогосподарського призначення державної власності, яка перебуває в запасі на території Рівнянської сільської ради Новоукраїнського району Кіровоградської області.

2. Надати Полозюку Миколі Івановичу у власність земельну ділянку площею 2,0000 га, в тому числі площею 2,0000 га- пасовища, (кадастровий номер 3524085600:02:004:0942) із земель сільськогосподарського призначення державної власності без зміни цільового призначення для ведення особистого селянського господарства, розташовану на території Рівнянської сільської ради Новоукраїнського району Кіровоградської області.

3. Право власності на земельну ділянку (кадастровий номер 3524085600:02:004:0942) виникає з моменту державної реєстрації цього права та оформлюється відповідно до Закону України "Про державну реєстрацію речових прав на нерухоме майно та їх обтяжень".

4. Контроль за виконанням цього наказу залишаю за собою.

В.о. начальника  
Головного управління

Рибак І.Ф.

11-450/14-16-СГ від 25.02.2016





ДЕРЖАВНА СЛУЖБА УКРАЇНИ З ПИТАНЬ ГЕОДЕЗІЇ, КАРТОГРАФІЇ ТА  
КАДАСТРУ

Головне управління Держгеокадастру у Кіровоградській області

вул. Академіка Корольова, 26, м. Кіровоград, 25030, тел. (0522) 34-61-44, факс 34-61-39

E-mail: kirovohrad@land.gov.ua Код ЄДРПОУ 39767636

25.02.2016 11-453/14-16-СГ **НАКАЗ**

№

**Про затвердження документації  
із землеустрою та надання  
земельної ділянки у власність  
без зміни цільового призначення**

Відповідно до статей 15<sup>1</sup>, 20, 116, 118, 122 Земельного кодексу України, Положення про Головне управління Держгеокадастру у Кіровоградській області, затвердженого наказом Держгеокадастру від 03.03.2015 року № 20, заяви гр. Бабака С.О.

**НАКАЗУЮ:**

1. Затвердити проект землеустрою щодо відведення земельної ділянки у власність сільськогосподарського призначення державної власності, яка перебуває в запасі на території Рівнянської сільської ради Новоукраїнського району Кіровоградської області.

2. Надати Бабаку Сергію Олександровичу у власність земельну ділянку площею 1,4559 га, в тому числі площею 1,4559 га- пасовища, (кадастровий номер 3524085600:02:003:1255) із земель сільськогосподарського призначення державної власності без зміни цільового призначення для ведення особистого селянського господарства, розташовану на території Рівнянської сільської ради Новоукраїнського району Кіровоградської області.

4. Право власності на земельну ділянку (кадастровий номер 3524085600:02:003:1255) виникає з моменту державної реєстрації цього права та оформлюється відповідно до Закону України "Про державну реєстрацію речових прав на нерухоме майно та їх обтяжень".

5. Контроль за виконанням цього наказу залишаю за собою.

В.о. начальника  
Головного управління

Рибак І.Ф.

11-453/14-16-СГ від 25.02.2016







ДЕРЖАВНА СЛУЖБА УКРАЇНИ З ПИТАНЬ ГЕОДЕЗІЇ, КАРТОГРАФІЇ ТА  
КАДАСТРУ

Головне управління Держгеокадастру у Кіровоградській області

вул. Академіка Корольова, 26, м. Кіровоград, 25030, тел. (0522) 34-61-44, факс 34-61-39

E-mail: kirovohrad@land.gov.ua Код ЄДРПОУ 39767636

25.02.2016 11-455/14-16-СГ **НАКАЗ**

№

**Про затвердження документації  
із землеустрою та надання  
земельної ділянки у власність  
без зміни цільового призначення**

Відповідно до статей 15<sup>1</sup>, 20, 116, 118, 122 Земельного кодексу України, Положення про Головне управління Держгеокадастру у Кіровоградській області, затвердженого наказом Держгеокадастру від 03.03.2015 року № 20, заяви гр. Димченка В.В.

**НАКАЗУЮ:**

1. Затвердити проект землеустрою щодо відведення земельної ділянки у власність сільськогосподарського призначення державної власності, яка перебуває в запасі на території Йосипівської сільської ради Новомиргородського району Кіровоградської області.

2. Надати Димченку Віталію Володимировичу у власність земельну ділянку площею 2,0000 га, в тому числі площею 2,0000 га- ріллі, (кадастровий номер 3523882500:02:001:5056) із земель сільськогосподарського призначення державної власності без зміни цільового призначення для ведення особистого селянського господарства, розташовану на території Йосипівської сільської ради Новомиргородського району Кіровоградської області.

3. Право власності на земельну ділянку (кадастровий номер 3523882500:02:001:5056) виникає з моменту державної реєстрації цього права та оформлюється відповідно до Закону України "Про державну реєстрацію речових прав на нерухоме майно та їх обтяжень".

4. Контроль за виконанням цього наказу залишаю за собою.

В.о. начальника  
Головного управління

Рибак І.Ф.

11-455/14-16-СГ від 25.02.2016





ДЕРЖАВНА СЛУЖБА УКРАЇНИ З ПИТАНЬ ГЕОДЕЗІЇ, КАРТОГРАФІЇ ТА  
КАДАСТРУ

Головне управління Держгеокадастру у Кіровоградській області

вул. Академіка Корольова, 26, м. Кіровоград, 25030, тел. (0522) 34-61-44, факс 34-61-39

E-mail: kirovohrad@land.gov.ua Код ЄДРПОУ 39767636

~~25.02.2016 11-457/14-16-СГ~~

**НАКАЗ**

**Про затвердження документації  
із землеустрою та надання  
земельної ділянки у власність  
без зміни цільового призначення**

Відповідно до статей 15<sup>1</sup>, 20, 116, 118, 122 Земельного кодексу України, Положення Головного управління Держгеокадастру у Кіровоградській області, затвердженого наказом Держгеокадастру від 03.03.2015 року № 20, заяви гр. Письмака В.Б.

**НАКАЗУЮ:**

1. Затвердити проект землеустрою щодо відведення земельної ділянки у власність із земель сільськогосподарського призначення державної власності, яка перебуває в запасі на території Йосипівської сільської ради (за межами населеного пункту), Новомиргородського району, Кіровоградської області.

2. Надати гр. Письмаку Володимирі Борисовичу у власність земельну ділянку площею 2,0000 га, в тому числі: 2,0000 га - рілля, (кадастровий номер 3523882500:02:001:5061) із земель сільськогосподарського призначення державної власності, яка перебуває в запасі без зміни цільового призначення для ведення особистого селянського господарства, розташовану на території Йосипівської сільської ради (за межами населеного пункту), Новомиргородського району.

3. Право власності на земельну ділянку (кадастровий номер 3523882500:02:001:5061) виникає з моменту державної реєстрації цього права та оформлюється відповідно до Закону України "Про державну реєстрацію речових прав на нерухоме майно та їх обтяжень".

4. Контроль за виконанням цього наказу залишаю за собою.

В.о. начальника  
Головного управління

Рибак І.Ф.

11-457/14-16-СГ від 25.02.2016





ДЕРЖАВНА СЛУЖБА УКРАЇНИ З ПИТАНЬ ГЕОДЕЗІЇ, КАРТОГРАФІЇ ТА  
КАДАСТРУ

Головне управління Держгеокадастру у Кіровоградській області

вул.Академіка Корольова, 26, м.Кіровоград, 25030, тел.(0522) 34-61-44, факс 34-61-39

E-mail: kirovohrad@land.gov.ua Код ЄДРПОУ 39767636

25.02.2016 11-458/14-16-СГ

**НАКАЗ**

№

**Про затвердження документації  
із землеустрою та надання  
земельної ділянки у власність  
без зміни цільового призначення**

Відповідно до статей 15<sup>1</sup>, 20, 116, 118, 122 Земельного кодексу України, Положення про Головне управління Держгеокадастру у Кіровоградській області, затвердженого наказом Держгеокадастру від 03.03.2015 року № 20, заяви гр. Джеваги В.В.

**НАКАЗУЮ:**

1. Затвердити проект землеустрою щодо відведення земельної ділянки у власність сільськогосподарського призначення державної власності, яка перебуває в запасі на території Рівнянської сільської ради Новоукраїнського району Кіровоградської області.

2. Надати Джевазі Володимиру Володимировичу у власність земельну ділянку площею 2,0000 га, в тому числі площею 2,0000 га, - пасовища (кадастровий номер 3524085600:02:003:0988) із земель сільськогосподарського призначення державної власності без зміни цільового призначення для ведення особистого селянського господарства, розташовану на території Рівнянської сільської ради Новоукраїнського району Кіровоградської області.

3. Право власності на земельну ділянку (кадастровий номер 3524085600:02:003:0988) виникає з моменту державної реєстрації цього права та оформлюється відповідно до Закону України "Про державну реєстрацію речових прав на нерухоме майно та їх обтяжень".

4. Контроль за виконанням цього наказу залишаю за собою.

В.о. начальника  
Головного управління

Рибак І.Ф.

11-458/14-16-СГ від 25.02.2016





ДЕРЖАВНА СЛУЖБА УКРАЇНИ З ПИТАНЬ ГЕОДЕЗІЇ, КАРТОГРАФІЇ ТА  
КАДАСТРУ

Головне управління Держгеокадастру у Кіровоградській області

вул. Академіка Корольова, 26, м. Кіровоград, 25030, тел. (0522) 34-61-44, факс 34-61-39

E-mail: kirovohrad@land.gov.ua Код ЄДРПОУ 39767636

25.02.2016 11-459/14-16-СГ **НАКАЗ**

**Про затвердження документації  
із землеустрою та надання  
земельної ділянки у власність  
без зміни цільового призначення**

Відповідно до статей 15<sup>1</sup>, 20, 116, 118, 122 Земельного кодексу України, Положення Головного управління Держгеокадастру у Кіровоградській області, затвердженого наказом Держгеокадастру від 03.03.2015 року № 20, заяви гр. Руденка В.В.

НАКАЗУЮ:

1. Затвердити проект землеустрою щодо відведення земельної ділянки у власність із земель сільськогосподарського призначення державної власності, яка перебуває в запасі, на території Новгородківської селищної ради, Новгородківського району, Кіровоградської області.

2. Надати Руденку Віктору Володимировичу у власність земельну ділянку площею 2,0000 га, в тому числі: 2,0000 га - рілля, (кадастровий номер 3523455100:02:001:5038) із земель сільськогосподарського призначення державної власності, яка перебуває в запасі, без зміни цільового призначення для ведення особистого селянського господарства, розташовану на території Новгородківської селищної ради, Новгородківського району.

3. Право власності на земельну ділянку (кадастровий номер 3523455100:02:001:5038) виникає з моменту державної реєстрації цього права та оформлюється відповідно до Закону України "Про державну реєстрацію речових прав на нерухоме майно та їх обтяжень".

4. Контроль за виконанням цього наказу залишаю за собою.

В.о. начальника  
Головного управління

Рибак І.Ф.

11-459/14-16-СГ від 25.02.2016





ДЕРЖАВНА СЛУЖБА УКРАЇНИ З ПИТАНЬ ГЕОДЕЗІЇ, КАРТОГРАФІЇ ТА  
КАДАСТРУ

Головне управління Держгеокадастру у Кіровоградській області

вул.Академіка Корольова, 26, м.Кіровоград, 25030, тел.(0522) 34-61-44, факс 34-61-39

E-mail: kirovohrad@land.gov.ua Код ЄДРПОУ 39767636

25.02.2016 11-460/14-16-СГ **НАКАЗ**

**Про затвердження документації  
із землеустрою та надання  
земельної ділянки у власність  
без зміни цільового призначення**

Відповідно до статей 15<sup>1</sup>, 20, 116, 118, 121, 122 Земельного кодексу України, Положення про Головне управління Держгеокадастру у Кіровоградській області, затвердженого наказом Держгеокадастру від 03.03.2015 № 20, заяви Чабана Г. П.

**НАКАЗУЮ:**

1. Затвердити проект землеустрою щодо відведення земельної ділянки у власність для ведення особистого селянського господарства на території Маловисківського району Маловисківської міської ради.

2. Надати Чабану Григорію Пилиповичу у власність земельну ділянку площею 1,0000 га, в тому числі рілля площею 1,0000 га, (кадастровий номер 3523110100:02:000:5092) із земель сільськогосподарського призначення державної власності без зміни цільового призначення для ведення особистого селянського господарства, розташовану на території Маловисківського району Маловисківської міської ради.

3. Право власності на земельну ділянку (кадастровий номер 3523110100:02:000:5092) виникає з моменту державної реєстрації цього права та оформлюється відповідно до Закону України "Про державну реєстрацію речових прав на нерухоме майно та їх обтяжень".

4. Контроль за виконанням цього наказу залишаю за собою.

В.о. начальника  
Головного управління

Рибак І. Ф.





ДЕРЖАВНА СЛУЖБА УКРАЇНИ З ПИТАНЬ ГЕОДЕЗІЇ, КАРТОГРАФІЇ ТА  
КАДАСТРУ

Головне управління Держгеокадастру у Кіровоградській області

вул. Академіка Корольова, 26, м. Кіровоград, 25030, тел. (0522) 34-61-44, факс 34-61-39

E-mail: kirovohrad@land.gov.ua Код ЄДРПОУ 39767636

25.02.2016 11-461/14-16-СГ **НАКАЗ**

**Про затвердження документації  
із землеустрою та надання  
земельної ділянки у власність  
без зміни цільового призначення**

Відповідно до статей 15<sup>1</sup>, 20, 116, 118, 121, 122 Земельного кодексу України, Положення про Головне управління Держгеокадастру у Кіровоградській області, затвердженого наказом Держгеокадастру від 03.03.2015 № 20, заяви Цайгера П. В.

**НАКАЗУЮ:**

1. Затвердити проект землеустрою щодо відведення земельної ділянки державної власності сільськогосподарського призначення (запасу) у власність для ведення особистого селянського господарства на території Добровеличківського району Тишківської сільської ради.

2. Надати Цайгеру Петру Васильовичу у власність земельну ділянку площею 1,4000 га, в тому числі рілля площею 1,4000 га, (кадастровий номер 3521786000:02:002:5761) із земель сільськогосподарського призначення державної власності без зміни цільового призначення для ведення особистого селянського господарства, розташовану на території Добровеличківського району Тишківської сільської ради

3. Право власності на земельну ділянку (кадастровий номер 3521786000:02:002:5761) виникає з моменту державної реєстрації цього права та оформлюється відповідно до Закону України "Про державну реєстрацію речових прав на нерухоме майно та їх обтяжень".

4. Контроль за виконанням цього наказу залишаю за собою.

В.о. начальника  
Головного управління

Рибак І. Ф.







ДЕРЖАВНА СЛУЖБА УКРАЇНИ З ПИТАНЬ ГЕОДЕЗІЇ, КАРТОГРАФІЇ ТА  
КАДАСТРУ

Головне управління Держгеокадастру у Кіровоградській області

вул. Академіка Корольова, 26, м. Кіровоград, 25030, тел. (0522) 34-61-44, факс 34-61-39

E-mail: kirovohrad@land.gov.ua Код СДРПОУ 39767636

26.02.2016 11-462/14-16-СГ НАКАЗ

**Про затвердження документації  
із землеустрою та надання  
земельної ділянки у власність  
без зміни цільового призначення**

Відповідно до статей 15<sup>1</sup>, 20, 116, 118, 121, 122 Земельного кодексу України, Положення про Головне управління Держгеокадастру у Кіровоградській області, затвердженого наказом Держгеокадастру від 03.03.2015 № 20, заяви Клімовських М. С.

**НАКАЗУЮ:**

1. Затвердити проект землеустрою щодо відведення земельної ділянки у власність для ведення особистого селянського господарства на території Знам'янського району Диківської сільської ради

2. Надати Клімовських Михайлу Сергійовичу у власність земельну ділянку площею 2,0000 га, в тому числі рілля площею 2,0000 га, (кадастровий номер 3522281200:02:000:5050) із земель сільськогосподарського призначення державної власності без зміни цільового призначення для ведення особистого селянського господарства, розташовану на території Знам'янського району Диківської сільської ради

3. Право власності на земельну ділянку (кадастровий номер 3522281200:02:000:5050) виникає з моменту державної реєстрації цього права та оформлюється відповідно до Закону України "Про державну реєстрацію речових прав на нерухоме майно та їх обтяжень".

4. Контроль за виконанням цього наказу залишаю за собою.

В.о. начальника  
головного управління

Рибак І. Ф.

11-462/14-16-СГ від 26.02.2016





ДЕРЖАВНА СЛУЖБА УКРАЇНИ З ПИТАНЬ ГЕОДЕЗІЇ, КАРТОГРАФІЇ ТА  
КАДАСТРУ

Головне управління Держгеокадастру у Кіровоградській області

вул. Академіка Корольова, 26, м. Кіровоград, 25030, тел. (0522) 34-61-44, факс 34-61-39

E-mail: kirovohrad@land.gov.ua Код ЄДРПОУ 39767636

26.02.2016 11-463/14-16-СГ

**НАКАЗ**

**Про надання дозволу на  
розроблення документації  
із землеустрою**

Відповідно до статей 15<sup>1</sup>, 116, 118, 121, 122 та 186 Земельного кодексу України, Положення про Головне управління Держгеокадастру у Кіровоградській області затвердженого наказом Держгеокадастру від 03.03.2015 року № 20, заяви гр. Непоможця В.М.

**НАКАЗУЮ:**

1. Надати Непоможцю Володимиру Миколайовичу дозвіл на розроблення проекту землеустрою щодо відведення земельної ділянки у власність із земель сільськогосподарського призначення державної власності, що перебувають у запасі, розташованої на території Маловисківського району Нововознесенської сільської ради. Орієнтовний розмір земельної ділянки 1,5700 га, у тому числі 1,5700 га рілля, із цільовим призначенням – для ведення особистого селянського господарства.

2. Розроблений проект землеустрою щодо відведення земельної ділянки у власність підлягає погодженню та затвердженню відповідно до вимог чинного законодавства.

3. Керівнику відділу Держгеокадастру у Маловисківському районі при надходженні проекту землеустрою щодо відведення земельної ділянки у власність забезпечити в установленому законодавством порядку:

3.1. погодження проекту землеустрою щодо відведення земельної ділянки у власність;

3.2. реєстрацію земельної ділянки у Державному земельному кадастрі.

4. Контроль за виконанням цього наказу залишаю за собою.

В.о. начальника  
Головного управління

Рибак І.Ф.





ДЕРЖАВНА СЛУЖБА УКРАЇНИ З ПИТАНЬ ГЕОДЕЗІЇ, КАРТОГРАФІЇ ТА  
КАДАСТРУ

Головне управління Держгеокадастру у Кіровоградській області

вул. Академіка Корольова, 26, м. Кіровоград, 25030. тел. (0522) 34-61-44. факс 34-61-39

E-mail: kirovohrad@land.gov.ua Код ЄДРПОУ 39767636

26.02.2016 11-464/14-16-СГ **НАКАЗ**

**Про надання дозволу на  
розроблення документації  
із землеустрою**

Відповідно до статей 15<sup>1</sup>, 116, 118, 121, 122 та 186 Земельного кодексу України, Положення про Головне управління Держгеокадастру у Кіровоградській області, затвердженого наказом Держгеокадастру від 03.03.2015 року № 20, заяви гр. Голосенка Д.В.

**НАКАЗУЮ:**

1. Надати Голосенку Дмитру Валерійовичу дозвіл на розроблення проекту землеустрою щодо відведення земельної ділянки у власність із земель сільськогосподарського призначення державної власності, що перебувають у резервному фонді, розташовані на території Олександрійського району Голоківської сільської ради. Орієнтовний розмір земельної ділянки 2,0000 га, у тому числі: 2,0000 га рілля, із цільовим призначенням – для ведення особистого селянського господарства.

2. Розроблений проект землеустрою щодо відведення земельної ділянки у власність підлягає погодженню та затвердженню відповідно до вимог чинного законодавства.

3. Керівнику управління Держгеокадастру в Олександрійському районі при надходженні проекту землеустрою щодо відведення земельної ділянки у власність забезпечити в установленому законодавством порядку:

3.1. погодження проекту землеустрою щодо відведення земельної ділянки у власність;

3.2. реєстрацію земельної ділянки у Державному земельному кадастрі.

4. Контроль за виконанням цього наказу залишаю за собою.

В.о. начальника  
Головного управління

Рибак І.Ф.





ДЕРЖАВНА СЛУЖБА УКРАЇНИ З ПИТАНЬ ГЕОДЕЗІЇ, КАРТОГРАФІЇ ТА  
КАДАСТРУ

Головне управління Держгеокадастру у Кіровоградській області

вул.Академіка Корольова, 26, м.Кіровоград, 25030, тел.(0522) 34-61-44, факс 34-61-39

E-mail: kirovohrad@land.gov.ua Код ЄДРПОУ 39767636

26.02.2016 11-468/14-16-**НАКАЗ**

№

**Про затвердження документації  
із землеустрою та надання  
земельної ділянки у власність  
без зміни цільового призначення**

Відповідно до статей 15<sup>1</sup>, 20, 116, 118, 122 Земельного кодексу України, Положення про Головне управління Держгеокадастру у Кіровоградській області, затвердженого наказом Держгеокадастру від 03.03.2015 року № 20, заяви гр. Гурічевої Н.І. як матері загиблого

**НАКАЗУЮ:**

1. Затвердити проект землеустрою щодо відведення земельної ділянки у власність сільськогосподарського призначення державної власності, яка перебуває в запасі на території Йосипівської сільської ради Новомиргородського району Кіровоградської області.

2. Надати Гурічевій Наталії Іллівні у власність земельну ділянку площею 2,0000 га, в тому числі площею 2,0000 га- ріллі, (кадастровий номер 3523882500:02:001:5066) із земель сільськогосподарського призначення державної власності без зміни цільового призначення для ведення особистого селянського господарства, розташовану на території Йосипівської сільської ради Новомиргородського району Кіровоградської області.

3. Право власності на земельну ділянку (кадастровий номер 3523882500:02:001:5066) виникає з моменту державної реєстрації цього права та оформлюється відповідно до Закону України "Про державну реєстрацію речових прав на нерухоме майно та їх обтяжень".

4. Контроль за виконанням цього наказу залишаю за собою.

В.о. начальника  
Головного управління

Рибак І.Ф.

11-468/14-16-СГ від 26.02.2016





ДЕРЖАВНА СЛУЖБА УКРАЇНИ З ПИТАНЬ ГЕОДЕЗІЇ, КАРТОГРАФІЇ ТА  
КАДАСТРУ

Головне управління Держгеокадастру у Кіровоградській області

вул.Академіка Корольова, 26, м.Кіровоград, 25030, тел.(0522) 34-61-44, факс 34-61-39

E-mail: kirovohrad@land.gov.ua Код ЄДРПОУ 39767636

26.02.2016 11-469/14-16-НАКАЗ

**Про затвердження документації  
із землеустрою та надання  
земельної ділянки у власність  
без зміни цільового призначення**

Відповідно до статей 15<sup>1</sup>, 20, 116, 118, 122 Земельного кодексу України, Положення Головного управління Держгеокадастру у Кіровоградській області, затвердженого наказом Держгеокадастру від 03.03.2015 року № 20, заяви гр. Лисого С.О.

**НАКАЗУЮ:**

1. Затвердити проект землеустрою щодо відведення земельної ділянки безоплатно у власність із земель сільськогосподарського призначення державної власності, що розташована на території Кіровоградської області, Кіровоградського району, Аджамської сільської ради, за межами населеного пункту.

2. Надати Лисому Сергію Олександровичу у власність земельну ділянку площею 2,0000 га, в тому числі: 2,0000 га - рілля, (кадастровий номер 3522580300:02:000:2749) із земель сільськогосподарського призначення державної власності, що перебуває у запасі, без зміни цільового призначення для ведення особистого селянського господарства, розташовану на території Кіровоградського району, Аджамської сільської ради, за межами населеного пункту

3. Право власності на земельну ділянку (кадастровий номер 3522580300:02:000:2749) виникає з моменту державної реєстрації цього права та оформлюється відповідно до Закону України "Про державну реєстрацію речових прав на нерухоме майно та їх обтяжень".

4. Контроль за виконанням цього наказу залишаю за собою.

В.о. начальника  
Головного управління

Рибак І.Ф.

11-469/14-16-СГ від 26.02.2016





ДЕРЖАВНА СЛУЖБА УКРАЇНИ З ПИТАНЬ ГЕОДЕЗІЇ, КАРТОГРАФІЇ ТА  
КАДАСТРУ

Головне управління Держгеокадастру у Кіровоградській області

вул. Академіка Корольова, 26, м. Кіровоград, 25030, тел. (0522) 34-61-44, факс 34-61-39

E-mail: kirovohrad@land.gov.ua Код ЄДРПОУ 39767636

26.02.2016 11-470/14-16-~~НАКАЗ~~

**Про затвердження документації  
із землеустрою та надання  
земельної ділянки у власність  
без зміни цільового призначення**

Відповідно до статей 15<sup>1</sup>, 20, 116, 118, 122 Земельного кодексу України, Положення Головного управління Держгеокадастру у Кіровоградській області, затвердженого наказом Держгеокадастру від 03.03.2015 року № 20, заяви гр. Кікоть М.О.

**НАКАЗУЮ:**

1. Затвердити проект землеустрою щодо відведення земельної ділянки безоплатно у власність із земель сільськогосподарського призначення державної власності, що розташована на території Кіровоградської області, Кіровоградського району, Аджамської сільської ради, за межами населеного пункту.

2. Надати Кікоть Миколі Олексійовичу у власність земельну ділянку площею 2,0000 га, в тому числі: 2,0000 га - рілля, (кадастровий номер 3522580300:02:000:2754) із земель сільськогосподарського призначення державної власності, що перебувають у запасі, без зміни цільового призначення для ведення особистого селянського господарства, розташовану на території Кіровоградського району, Аджамської сільської ради, за межами населеного пункту.

3. Право власності на земельну ділянку (кадастровий номер 3522580300:02:000:2754) виникає з моменту державної реєстрації цього права та оформлюється відповідно до Закону України "Про державну реєстрацію речових прав на нерухоме майно та їх обтяжень".

4. Контроль за виконанням цього наказу залишаю за собою.

В.о. начальника  
Головного управління

Рибак І.Ф.

11-470/14-16-СГ від 26.02.2016







ДЕРЖАВНА СЛУЖБА УКРАЇНИ З ПИТАНЬ ГЕОДЕЗІЇ, КАРТОГРАФІЇ ТА  
КАДАСТРУ

Головне управління Держгеокадастру у Кіровоградській області

вул. Академіка Корольова, 26, м. Кіровоград, 25030, тел. (0522) 34-61-44, факс 34-61-39

E-mail: kirovohrad@land.gov.ua Код ЄДРПОУ 39767636

26.02.2016 11-471/14-16-СГ  
**НАКАЗ**

**Про затвердження документації  
із землеустрою та надання  
земельної ділянки у власність –  
без зміни цільового призначення**

Відповідно до статей 15<sup>1</sup>, 20, 116, 118, 122 Земельного кодексу України, Положення Головного управління Держгеокадастру у Кіровоградській області, затвердженого наказом Держгеокадастру від 03.03.2015 року № 20, заяви гр. Скорова І.В.

**НАКАЗУЮ:**

1. Затвердити проект землеустрою щодо відведення земельної ділянки безоплатно у власність із земель сільськогосподарського призначення державної власності, яка розташована на території Аджамської сільської ради, Кіровоградського району, Кіровоградської області.

2. Надати Скорову Ігорю Вікторовичу у власність земельну ділянку площею 2,0000 га, в тому числі: 2,0000 га - рілля, (кадастровий номер 3522580300:02:000:2765) із земель сільськогосподарського призначення державної власності, яка перебуває в запасі, без зміни цільового призначення для ведення особистого селянського господарства, розташовану на території Аджамської сільської ради, Кіровоградського району.


3. Право власності на земельну ділянку (кадастровий номер 3522580300:02:000:2765) виникає з моменту державної реєстрації цього права та оформлюється відповідно до Закону України "Про державну реєстрацію речових прав на нерухоме майно та їх обтяжень".

4. Контроль за виконанням цього наказу залишаю за собою.

В.о. начальника  
Головного управління

Рибак І.Ф.

11-471/14-16-СГ від 26.02.2016





ДЕРЖАВНА СЛУЖБА УКРАЇНИ З ПИТАНЬ ГЕОДЕЗІЇ, КАРТОГРАФІЇ ТА  
КАДАСТРУ

Головне управління Держгеокадастру у Кіровоградській області

вул. Академіка Корольова, 26, м. Кіровоград, 25030, тел. (0522) 34-61-44, факс 34-61-39

E-mail: kirovohrad@land.gov.ua Код ЄДРПОУ 39767636

26.02.2016 11-472/14-16-НАКАЗ

**Про надання дозволу на  
розроблення документації  
із землеустрою**

Відповідно до статей 15<sup>1</sup>, 116, 118, 121 та 122 Земельного кодексу України, Положення про Головне управління Держгеокадастру у Кіровоградській області, затвердженого наказом Держгеокадастру від 03.03.2015 року № 20 заява гр. Огоренка А.М.

**НАКАЗУЮ:**

1. Надати гр. Огоренку Анатолію Миколайовичу дозвіл на розроблення проекту землеустрою щодо відведення земельної ділянки у власність, сільськогосподарського призначення державної власності, розташованої на території Новгородківського району Новгородківської селищної ради.

Орієнтовний розмір земельної ділянки 1,0000 га, із цільовим призначенням – для ведення особистого селянського господарства.

2. Розроблений проект землеустрою щодо відведення земельної ділянки у власність підлягає погодженню та затвердженню відповідно до вимог чинного законодавства.

3. Керівнику відділу Держгеокадастру у Новгородківському районі при надходженні проекту землеустрою щодо відведення земельної ділянки у власність забезпечити в установленому законодавством порядку:

3.1. погодження проекту землеустрою щодо відведення земельної ділянки у власність;

3.2. реєстрацію земельної ділянки у Державному земельному кадастрі.

4. Контроль за виконанням цього наказу залишаю за собою.

В.о. начальника  
Головного управління

Рибак І.Ф.

11-472/14-16-СГ від 26.02.2016





ДЕРЖАВНА СЛУЖБА УКРАЇНИ З ПИТАНЬ ГЕОДЕЗІЇ, КАРТОГРАФІЇ ТА  
КАДАСТРУ

Головне управління Держгеокадастру у Кіровоградській області

вул.Академіка Корольова, 26, м.Кіровоград, 25030, тел.(0522) 34-61-44, факс 34-61-39

E-mail: kirovohrad@land.gov.ua Код ЄДРПОУ 39767636

26.02.2016 11-473/14-16 **НАКАЗ**

**Про надання дозволу на  
розроблення документації  
із землеустрою**

Відповідно до статей 15<sup>1</sup>, 116, 118, 121 та 122 Земельного кодексу України, Положення про Головне управління Держгеокадастру у Кіровоградській області, затвердженого наказом Держгеокадастру від 03.03.2015 року № 20 заява гр. Пасхала С.В.

**НАКАЗУЮ:**

1. Надати Пасхалу Сергію Віталійовичу дозвіл на розроблення проекту землеустрою щодо відведення земельної ділянки у власність сільськогосподарського призначення державної власності, розташованої на території Новгородківського району Спасівської сільської ради.

Орієнтовний розмір земельної ділянки 2,0000 га, із цільовим призначенням – для ведення особистого селянського господарства.

2. Розроблений проект землеустрою щодо відведення земельної ділянки у власність підлягає погодженню та затвердженню відповідно до вимог чинного законодавства.

3. Керівнику відділу Держгеокадастру у Новгородківському районі при надходженні проекту землеустрою щодо відведення земельної ділянки у власність забезпечити в установленому законодавством порядку:

3.1. погодження проекту землеустрою щодо відведення земельної ділянки у власність;

3.2. реєстрацію земельної ділянки у Державному земельному кадастрі.

4. Контроль за виконанням цього наказу залишаю за собою.

В.о. начальника  
Головного управління

Рыбак І.Ф.

11-473/14-16-СГ від 26.02.2016





ДЕРЖАВНА СЛУЖБА УКРАЇНИ З ПИТАНЬ ГЕОДЕЗІЇ, КАРТОГРАФІЇ ТА  
КАДАСТРУ

Головне управління Держгеокадастру у Кіровоградській області

вул.Академіка Корольова, 26, м.Кіровоград, 25030, тел.(0522) 34-61-44, факс 34-61-39

E-mail: kirovohrad@land.gov.ua Код ЄДРПОУ 39767636

26.02.2016 11-475/14-16-СГ **НАКАЗ**

**Про надання дозволу на  
розроблення документації  
із землеустрою**

Відповідно до статей 15<sup>1</sup>, 116, 118, 121 та 122 Земельного кодексу України, Положення про Головне управління Держгеокадастру у Кіровоградській області, затвердженого наказом Держгеокадастру від 03.03.2015 року № 20 заява гр. Шелеста С.О.

**НАКАЗУЮ:**

1. Надати гр. Шелесту Станіславу Олександровичу дозвіл на розроблення проекту землеустрою щодо відведення земельної ділянки у власність сільськогосподарського призначення державної власності, розташованої на території Новгородківського району Новомиколаївської сільської ради. Орієнтовний розмір земельної ділянки 1,8680 га, із цільовим призначенням – для ведення особистого селянського господарства.

2. Розроблений проекту землеустрою щодо відведення земельної ділянки у власність підлягає погодженню та затвердженню відповідно до вимог чинного законодавства.

3. Керівнику відділу Держгеокадастру у Новгородківському районі при надходженні проекту землеустрою щодо відведення земельної ділянки у власність забезпечити в установленому законодавством порядку:

3.1. погодження проекту землеустрою щодо відведення земельної ділянки у власність;

3.2. реєстрацію земельної ділянки у Державному земельному кадастрі.

4. Контроль за виконанням цього наказу залишаю за собою.

В.о. начальника  
Головного управління

Рибак І.Ф.





ДЕРЖАВНА СЛУЖБА УКРАЇНИ З ПИТАНЬ ГЕОДЕЗІЇ, КАРТОГРАФІЇ ТА  
КАДАСТРУ

Головне управління Держгеокадастру у Кіровоградській області

вул. Академіка Корольова, 26, м. Кіровоград, 25030, тел. (0522) 34-61-44, факс 34-61-39

E-mail: kirovohrad@land.gov.ua Код ЄДРПОУ 39767636

26.02.2016 11-4/6/14-16-СІ

**НАКАЗ**

**Про надання дозволу на  
розроблення документації  
із землеустрою**

Відповідно до статей 15<sup>1</sup>, 116, 118, 121, 122 та 186 Земельного кодексу України, Положення про Головне управління Держгеокадастру у Кіровоградській області, затвердженого наказом Держгеокадастру від 03.03.2015 року № 20, заяви гр. Бруяки О.П.

**НАКАЗУЮ:**

1. Надати Бруякі Олександр Петровичу дозвіл на розроблення проекту землеустрою щодо відведення земельної ділянки у власність із земель сільськогосподарського призначення державної власності, що перебувають у запасі, розташованої на території Маловисківського району Великовисківської сільської ради. Орієнтовний розмір земельної ділянки 2,0000 га, у тому числі: 2,0000 га рілля, із цільовим призначенням – для ведення особистого селянського господарства.

2. Розроблений проект землеустрою щодо відведення земельної ділянки у власність підлягає погодженню та затвердженню відповідно до вимог чинного законодавства.

3. Керівнику відділу Держгеокадастру у Маловисківському районі при надходженні проекту землеустрою щодо відведення земельної ділянки у власність забезпечити в установленому законодавством порядку:

3.1. погодження проекту землеустрою щодо відведення земельної ділянки у власність;

3.2. реєстрацію земельної ділянки у Державному земельному кадастрі.

4. Контроль за виконанням цього наказу залишаю за собою.

В.о. начальника  
Головного управління

Рибак І.Ф.





ДЕРЖАВНА СЛУЖБА УКРАЇНИ З ПИТАНЬ ГЕОДЕЗІЇ, КАРТОГРАФІЇ ТА  
КАДАСТРУ

Головне управління Держгеокадастру у Кіровоградській області

вул. Академіка Корольова, 26, м. Кіровоград, 25030, тел. (0522) 34-61-44, факс 34-61-39

E-mail: kirovohrad@land.gov.ua Код ЄДРПОУ 39767636

26.02.2016 11-477/14-16-СГ **НАКАЗ**

**Про надання дозволу на  
розроблення документації  
із землеустрою**

Відповідно до статей 15<sup>1</sup>, 116, 118, 121, 122 та 186 Земельного кодексу України, Положення про Головне управління Держгеокадастру у Кіровоградській області, затвердженого наказом Держгеокадастру від 03.03.2015 року № 20, заяви гр. Цюприка А.В.

**НАКАЗУЮ:**

1. Надати Цюприку Артуру Володимировичу дозвіл на розроблення проекту землеустрою щодо відведення земельної ділянки у власність із земель сільськогосподарського призначення державної власності, що перебувають у резервному фонді, розташовані на території Олександрійського району Голоківської сільської ради. Орієнтовний розмір земельної ділянки 2,0000 га, у тому числі: 2,0000 га рілля, із цільовим призначенням – для ведення особистого селянського господарства.

2. Розроблений проект землеустрою щодо відведення земельної ділянки у власність підлягає погодженню та затвердженню відповідно до вимог чинного законодавства.

3. Керівнику управління Держгеокадастру в Олександрійському районі при надходженні проекту землеустрою щодо відведення земельної ділянки у власність забезпечити в установленому законодавством порядку:

3.1. погодження проекту землеустрою щодо відведення земельної ділянки у власність;

3.2. реєстрацію земельної ділянки у Державному земельному кадастрі.

4. Контроль за виконанням цього наказу залишаю за собою.

В.о. начальника  
Головного управління

Рибак І.Ф.

11-477/14-16-СГ від 26.02.2016







ДЕРЖАВНА СЛУЖБА УКРАЇНИ З ПИТАНЬ ГЕОДЕЗІЇ, КАРТОГРАФІЇ ТА  
КАДАСТРУ

Головне управління Держгеокадастру у Кіровоградській області

вул.Академіка Корольова, 26, м.Кіровоград, 25030, тел.(0522) 34-61-44, факс 34-61-39

E-mail: kirovohrad@land.gov.ua Код ЄДРПОУ 39767636

26.02.2016 11-466/14-16-16 **НАКАЗ**

№

**Про надання дозволу на  
розроблення документації  
із землеустрою**

Відповідно до статей 15<sup>1</sup>, 116, 118, 121, 122 Земельного кодексу України, Положення про Головне управління Держгеокадастру у Кіровоградській області, затвердженого наказом Держгеокадастру від 03.03.2015 року № 20, заяви гр. Чеботаря В.Г.

**НАКАЗУЮ:**

1. Надати Чеботарю Віталію Григоровичу дозвіл на розроблення проекту землеустрою щодо відведення земельної ділянки у власність із земель сільськогосподарського призначення державної власності, що перебувають у запасі, розташованої на території Обознівської сільської ради Кіровоградського району.

Орієнтовний розмір земельної ділянки 1,1755 га, у тому числі: 1,1755 га – рілля, із цільовим призначенням – для ведення особистого селянського господарства

2. Розроблений проект землеустрою щодо відведення земельної ділянки у власність підлягає погодженню та затвердженню відповідно до вимог чинного законодавства.

3. Керівнику управління Держгеокадастру у Кіровоградському районі при надходженні проекту землеустрою щодо відведення земельної ділянки у власність забезпечити в установленому законодавством порядку:

3.1. погодження проект землеустрою щодо відведення земельної ділянки у власність;

3.2. реєстрацію земельної ділянки у Державному земельному кадастрі.

4. Контроль за виконанням цього наказу залишаю за собою.

В.о. начальника  
Головного управління

І.Ф. Рибак

11-466/14-16-СГ від 26.02.2016





ДЕРЖАВНА СЛУЖБА УКРАЇНИ З ПИТАНЬ ГЕОДЕЗІЇ, КАРТОГРАФІЇ ТА  
КАДАСТРУ

Головне управління Держгеокадастру у Кіровоградській області

вул.Академіка Корольова, 26, м.Кіровоград, 25030, тел.(0522) 34-61-44, факс 34-61-39

E-mail: kirovohrad@land.gov.ua Код ЄДРПОУ 39767636

26.02.2016 11-485/14-16-СГ **НАКАЗ**

**Про затвердження документації  
із землеустрою та надання  
земельної ділянки у власність  
без зміни цільового призначення**

Відповідно до статей 15<sup>1</sup>, 20, 116, 118, 121, 122 Земельного кодексу України, Положення про Головне управління Держгеокадастру у Кіровоградській області, затвердженого наказом Держгеокадастру від 03.03.2015 № 20, заяви Миргородського М. М.

**НАКАЗУЮ:**

1. Затвердити проект землеустрою щодо відведення земельної ділянки державної власності сільськогосподарського призначення (запасу) у власність для ведення особистого селянського господарства на території Добровеличківського району Типшківської сільської ради

2. Надати Миргородському Михайлу Михайловичу у власність земельну ділянку площею 2,0000 га, в тому числі рілля площею 2,0000 га, (кадастровий номер 3521786000:02:002:5599) із земель сільськогосподарського призначення державної власності без зміни цільового призначення для ведення особистого селянського господарства, розташовану на території Добровеличківського району Типшківської сільської ради

3.Право власності на земельну ділянку (кадастровий номер 3521786000:02:002:5599) виникає з моменту державної реєстрації цього права та оформлюється відповідно до Закону України "Про державну реєстрацію речових прав на нерухоме майно та їх обтяжень".

4. Контроль за виконанням цього наказу залишаю за собою.

В.о. начальника  
Головного управління

Рибак І.Ф





ДЕРЖАВНА СЛУЖБА УКРАЇНИ З ПИТАНЬ ГЕОДЕЗІЇ, КАРТОГРАФІЇ ТА  
КАДАСТРУ

Головне управління Держгеокадастру у Кіровоградській області

вул. Академіка Корольова, 26, м. Кіровоград, 25030. тел. (0522) 34-61-44, факс 34-61-39

E-mail: kirovohrad@land.gov.ua Код ЄДРПОУ 39767636

26.02.2016 11-488/14-16-СГ **НАКАЗ**

**Про затвердження документації  
із землеустрою та надання  
земельної ділянки у власність  
без зміни цільового призначення**

Відповідно до статей 15<sup>1</sup>, 20, 116, 118, 121, 122 Земельного кодексу України, Положення про Головне управління Держгеокадастру у Кіровоградській області, затвердженого наказом Держгеокадастру від 03.03.2015 № 20, заяви Балаболки В.В.

**НАКАЗУЮ:**

1. Затвердити проект землеустрою щодо відведення земельної ділянки у власність для ведення особистого селянського господарства на території Ульяновського району Шамраївської сільської ради

2. Надати Балаболці Валентину Валентиновичу у власність земельну ділянку площею 1,6000 га, в тому числі рілля площею 1,6000 га, (кадастровий номер 3525589700:02:000:5074) із земель сільськогосподарського призначення державної власності без зміни цільового призначення для ведення особистого селянського господарства, розташовану на території Ульяновського району Шамраївської сільської ради

3. Право власності на земельну ділянку (кадастровий номер 3525589700:02:000:5074) виникає з моменту державної реєстрації цього права та оформлюється відповідно до Закону України "Про державну реєстрацію речових прав на нерухоме майно та їх обтяжень".

5. Контроль за виконанням цього наказу залишаю за собою.

В.о. начальника  
Головного управління

Рибак І. Ф.





ДЕРЖАВНА СЛУЖБА УКРАЇНИ З ПИТАНЬ ГЕОДЕЗІЇ, КАРТОГРАФІЇ ТА  
КАДАСТРУ

Головне управління Держгеокадастру у Кіровоградській області

вул. Академіка Корольова, 26, м. Кіровоград, 25030, тел. (0522) 34-61-44, факс 34-61-39

E-mail: kirovohrad@land.gov.ua Код ЄДРПОУ 39767636

26.02.2016 11-490/14-16-СГ **НАКАЗ**

**Про затвердження документації  
із землеустрою та надання  
земельної ділянки у власність  
без зміни цільового призначення**

Відповідно до статей 15<sup>1</sup>, 20, 116, 118, 121, 122 Земельного кодексу України, Положення про Головного управління у Кіровоградській області, затвердженого наказом Держгеокадастру від 03.03.2015 № 20, заяви Овчарук І. В.

**НАКАЗУЮ:**

1. Затвердити проект землеустрою щодо відведення земельної ділянки для ведення особистого селянського господарства на території Гайворонського району Соломіївської сільської ради

2. Надати Овчарук Ірині В`ячеславівні у власність земельну ділянку площею 2,0000 га, в тому числі рілля площею 2,0000 га, (кадастровий номер 3521185100:02:000:2031) із земель сільськогосподарського призначення державної власності без зміни цільового призначення для ведення особистого селянського господарства, розташовану на території Гайворонського району Соломіївської сільської ради

3. Право власності на земельну ділянку (кадастровий номер 3521185100:02:000:2031) виникає з моменту державної реєстрації цього права та оформлюється відповідно до Закону України "Про державну реєстрацію речових прав на нерухоме майно та їх обтяжень".

4. Контроль за виконанням цього наказу залишаю за собою.

В.о. начальника  
Головного управління

Рибак І. Ф.





ДЕРЖАВНА СЛУЖБА УКРАЇНИ З ПИТАНЬ ГЕОДЕЗІЇ, КАРТОГРАФІЇ ТА  
КАДАСТРУ

Головне управління Держгеокадастру у Кіровоградській області

вул.Академіка Корольова, 26, м.Кіровоград, 25030, тел.(0522) 34-61-44, факс 34-61-39

E-mail: kirovohrad@land.gov.ua Код ЄДРПОУ 39767636

26.02.2016 11-494/14-16-СГ **НАКАЗ**

**Про затвердження документації  
із землеустрою та надання  
земельної ділянки у власність  
без зміни цільового призначення**

Відповідно до статей 15<sup>1</sup>, 20, 116, 118, 121, 122 Земельного кодексу України, Положення про Головне управління Держгеокадастру у Кіровоградській області, затвердженого наказом Держгеокадастру від 03.03.2015 № 20 заяви Волошенка С. А.

**НАКАЗУЮ:**

1. Затвердити Проект землеустрою щодо відведення земельної ділянки громадянину Волошенку Сергію Анатолійовичу у власність для ведення особистого селянського господарства на території Гайворонського району Котовської сільської ради

2. Надати Волошенку Сергію Анатолійовичу у власність земельну ділянку площею 2,0000 га, в тому числі рілля площею 2,0000 га, (кадастровий номер 3521182800:02:000:2041) із земель сільськогосподарського призначення державної власності без зміни цільового призначення для ведення особистого селянського господарства, розташовану на території Гайворонського району Котовської сільської ради

3. Право власності на земельну ділянку (кадастровий номер 3521182800:02:000:2041) виникає з моменту державної реєстрації цього права та оформлюється відповідно до Закону України "Про державну реєстрацію речових прав на нерухоме майно та їх обтяжень".

5. Контроль за виконанням цього наказу залишаю за собою.

В.о. начальника  
Головного управління

Рибак І. Ф.





ДЕРЖАВНА СЛУЖБА УКРАЇНИ З ПИТАНЬ ГЕОДЕЗІЇ, КАРТОГРАФІЇ ТА  
КАДАСТРУ

Головне управління Держгеокадастру у Кіровоградській області

вул.Академіка Корольова, 26, м.Кіровоград, 25030, тел.(0522) 34-61-44, факс 34-61-39

E-mail: kirovohrad@land.gov.ua Код ЄДРПОУ 39767636

26.02.2016 11-496/14-16-СГ **НАКАЗ**

**Про затвердження документації  
із землеустрою та надання  
земельної ділянки у власність  
без зміни цільового призначення**

Відповідно до статей 15<sup>1</sup>, 20, 116, 118, 121, 122, Земельного кодексу України, Положення про Головного управління Держгеокадастру у Кіровоградській області, затвердженого наказом Держгеокадастру від 03.03.2015 № 20, заяви Ницюка Є.В.

**НАКАЗУЮ:**

1. Затвердити проект землеустрою щодо відведення земельної ділянки у власність для ведення особистого селянського господарства на території Ульяновського району Шамраївської сільської ради.

2. Надати Ницюку Євгену Володимировичу у власність земельну ділянку площею 2,0000 га, в тому числі рілля площею 2,0000 га, (кадастровий номер 3525589700:02:000:5072) із земель сільськогосподарського призначення державної власності без зміни цільового призначення для ведення особистого селянського господарства, розташовану на території Ульяновського району Шамраївської сільської ради

3. Право власності на земельну ділянку (кадастровий номер 3525589700:02:000:5072) виникає з моменту державної реєстрації цього права та оформлюється відповідно до Закону України "Про державну реєстрацію речових прав на нерухоме майно та їх обтяжень".

5. Контроль за виконанням цього наказу залишаю за собою.

В.о. начальника  
Головного управління

Рибак І. Ф

11-496/14-16-СГ від 26.02.2016







ДЕРЖАВНА СЛУЖБА УКРАЇНИ З ПИТАНЬ ГЕОДЕЗІЇ, КАРТОГРАФІЇ ТА  
КАДАСТРУ

Головне управління Держгеокадастру у Кіровоградській області

вул. Академіка Корольова, 26, м. Кіровоград, 25030, тел. (0522) 34-61-44, факс 34-61-39

E-mail: kirovohrad@land.gov.ua Код ЄДРПОУ 39767636

26.02.2016 11-498/14-16-СГ **НАКАЗ**

**Про затвердження документації  
із землеустрою та надання  
земельної ділянки у власність  
без зміни цільового призначення**

Відповідно до статей 15<sup>1</sup>, 20, 116, 118, 121, 122 Земельного кодексу України, Положення про Головне управління Держгеокадастру у Кіровоградській області, затвердженого наказом Держгеокадастру від 03.03.2015 № 20, заяви Залузького М.М.

**НАКАЗУЮ:**

1. Затвердити проект землеустрою щодо відведення земельної ділянки у власність для ведення особистого селянського господарства на території Бобринецького району Рощахівській сільській ради.

2. Надати Залузькому Миколі Миколайовичу у власність земельну ділянку площею 1,9209 га, в тому числі рілля площею 1,9209 га, (кадастровий номер 3520886400:02:000:5241) із земель сільськогосподарського призначення державної власності без зміни цільового призначення для ведення особистого селянського господарства, розташовану на території Бобринецького району Рощахівської сільської ради

3. Право власності на земельну ділянку (кадастровий номер 3520886400:02:000:5241) виникає з моменту державної реєстрації цього права та оформлюється відповідно до Закону України "Про державну реєстрацію речових прав на нерухоме майно та їх обтяжень".

5. Контроль за виконанням цього наказу залишаю за собою.

В.о. начальника  
головного управління

Рибак І. Ф.

11-498/14-16-СГ від 26.02.2016





ДЕРЖАВНА СЛУЖБА УКРАЇНИ З ПИТАНЬ ГЕОДЕЗІЇ, КАРТОГРАФІЇ ТА  
КАДАСТРУ

Головне управління Держгеокадастру у Кіровоградській області

вул.Академіка Корольова, 26, м.Кіровоград, 25030, тел.(0522) 34-61-44, факс 34-61-39

E-mail: kirovohrad@land.gov.ua Код ЄДРПОУ 39767636

26.02.2016 11-503/14-16-СГ

НАКАЗ

**Про затвердження документації  
із землеустрою та надання  
земельної ділянки у власність  
без зміни цільового призначення**

Відповідно до статей 15<sup>1</sup>, 20, 116, 118, 121, 122 Земельного кодексу України, Положення про Головне управління Держгеокадастру у Кіровоградській області, затвердженого наказом Держгеокадастру від 03.03.2015 № 20, заяви Ганула О. В.

НАКАЗУЮ:

1. Затвердити проект землеустрою щодо відведення земельної ділянки у власність для ведення особистого селянського господарства на території Новомиргородського району Новомиргородської міської ради.

2. Надати Ганулу Олександровичу Володимировичу у власність земельну ділянку площею 2,0000 га, в тому числі рілля площею 2,0000 га, (кадастровий номер 3523810100:02:001:5053) із земель сільськогосподарського призначення державної власності без зміни цільового призначення для ведення особистого селянського господарства, розташовану на території Новомиргородського району Новомиргородської міської ради

3. Право власності на земельну ділянку (кадастровий номер 3523810100:02:001:5053) виникає з моменту державної реєстрації цього права та оформлюється відповідно до Закону України "Про державну реєстрацію речових прав на нерухоме майно та їх обтяжень".

5. Контроль за виконанням цього наказу залишаю за собою.

В.о. начальника  
Головного управління

Рибак І. Ф.





ДЕРЖАВНА СЛУЖБА УКРАЇНИ З ПИТАНЬ ГЕОДЕЗІЇ, КАРТОГРАФІЇ ТА  
КАДАСТРУ

Головне управління Держгеокадастру у Кіровоградській області

вул.Академіка Корольова, 26, м.Кіровоград, 25030, тел.(0522) 34-61-44, факс 34-61-39

E-mail: kirovohrad@land.gov.ua Код ЄДРПОУ 39767636

26.02.2016 11-505/14-16-СГ **НАКАЗ**

**Про затвердження документації  
із землеустрою та надання  
земельної ділянки у власність  
без зміни цільового призначення**

Відповідно до статей 15<sup>1</sup>, 20, 116, 118, 121, 122 Земельного кодексу України, Положення про Головне управління Держгеокадастру у Кіровоградській області, затвердженого наказом Держгеокадастру від 03.03.2015 № 20, заяви Сушкова Є.А.

**НАКАЗУЮ:**

1. Затвердити проект землеустрою щодо відведення земельної ділянки державної власності сільськогосподарського призначення (резервного фонду) у власність на території Добровеличківського району Федорівської сільської ради

2. Надати Сушкову Євгенію Анатолійовичу у власність земельну ділянку площею 1,5000 га, в тому числі рілля площею 1,5000 га, (кадастровий номер 3521786700:02:000:5333) із земель сільськогосподарського призначення державної власності без зміни цільового призначення для велення особистого селянського господарства, розташовану на території Добровеличківського району Федорівської сільської ради

3.Право власності на земельну ділянку (кадастровий номер 3521786700:02:000:5333) виникає з моменту державної реєстрації цього права та оформлюється відповідно до Закону України "Про державну реєстрацію речових прав на нерухоме майно та їх обтяжень".

4. Контроль за виконанням цього наказу залишаю за собою.

В.о. начальника  
головного управління

Рибак І. Ф.





ДЕРЖАВНА СЛУЖБА УКРАЇНИ З ПИТАНЬ ГЕОДЕЗІЇ, КАРТОГРАФІЇ ТА  
КАДАСТРУ

Головне управління Держгеокадастру у Кіровоградській області

вул. Академіка Корольова, 26, м. Кіровоград, 25030, тел. (0522) 34-61-44, факс 34-61-39

E-mail: kirovohrad@land.gov.ua Код ЄДРПОУ 39767636

26.02.2016 11-506/14-16-СГ **НАКАЗ**

**Про надання дозволу на  
розроблення документації  
із землеустрою**

Відповідно до статей 15<sup>1</sup>, 116, 118, 121, 122 та 186 Земельного кодексу України, Положення про Головне управління Держгеокадастру у Кіровоградській області, затвердженого наказом Держгеокадастру від 03.03.2015 року №20, заяви гр. Плавуцького В.В.

**НАКАЗУЮ:**

1. Надати Плавуцькому Валентину Віталійовичу дозвіл на розроблення проекту землеустрою щодо відведення земельної ділянки у власність із земель сільськогосподарського призначення державної власності, розташованої на території Маловисківського району Нововознесенської сільської ради.

Орієнтовний розмір земельної ділянки 1,5000 га, у тому числі: 1,5000 га ріллі, із цільовим призначенням – для ведення особистого селянського господарства.

2. Розроблений проект землеустрою щодо відведення земельної ділянки у власність підлягає погодженню та затвердженню відповідно до вимог чинного законодавства.

3. Керівнику відділу Держгеокадастру у Маловисківському районі при надходженні проекту землеустрою щодо відведення земельної ділянки у власність забезпечити в установленному законодавством порядку:

3.1. погодження проекту землеустрою щодо відведення земельної ділянки у власність;

3.2. реєстрацію земельної ділянки у Державному земельному кадастрі.

4. Контроль за виконанням цього наказу залишаю за собою.

В.о. начальника Головного управління

Рибак І.Ф.





**ДЕРЖАВНА СЛУЖБА УКРАЇНИ З ПИТАНЬ ГЕОДЕЗІЇ, КАРТОГРАФІЇ ТА  
КАДАСТРУ**

**Головне управління Держгеокадастру у Кіровоградській області**

вул.Академіка Корольова, 26, м.Кіровоград, 25030, тел.(0522) 34-61-44, факс 34-61-39

E-mail: kirovohrad@land.gov.ua Код ЄДРПОУ 39767636

26.02.2016 11-508/14-16-СГ **НАКАЗ**

**Про надання дозволу на  
розроблення документації  
із землеустрою**

Відповідно до статей 15<sup>1</sup>, 116, 118, 121, 122 Земельного кодексу України, Положення про Головне управління Держгеокадастру у Кіровоградській області, затвердженого наказом Держгеокадастру від 03.03.2015 року № 20, заяви гр. Філоненка О.В.

**НАКАЗУЮ:**

1. Надати Філоненку Олександровичу дозвіл на розроблення проект землеустрою щодо відведення земельної ділянки у власність із земель сільськогосподарського призначення державної власності, що перебувають у запасі розташовані на території Обознівської сільської ради Кіровоградського району.

Орієнтовний розмір земельної ділянки 1,2553 га, у тому числі: 1,2553 га – рілля, із цільовим призначенням – для ведення особистого селянського господарства

2. Розроблений проект землеустрою щодо відведення земельної ділянки у власність підлягає погодженню та затвердженню відповідно до вимог чинного законодавства.

3. Керівнику управління Держгеокадастру у Кіровоградському районі при надходженні проект землеустрою щодо відведення земельної ділянки у власність забезпечити в установленому законодавством порядку:

3.1. погодження проект землеустрою щодо відведення земельної ділянки у власність;

3.2. реєстрацію земельної ділянки у Державному земельному кадастрі.

4. Контроль за виконанням цього наказу залишаю за собою.

В.о. начальника Головного управління

І.Ф. Рибак

11-508/14-16-СГ від 26.02.2016





ДЕРЖАВНА СЛУЖБА УКРАЇНИ З ПИТАНЬ ГЕОДЕЗІЇ, КАРТОГРАФІЇ ТА  
КАДАСТРУ

Головне управління Держгеокадастру у Кіровоградській області

вул. Академіка Корольова, 26, м. Кіровоград, 25030, тел. (0522) 34-61-44, факс 34-61-39

E-mail: kirovohrad@land.gov.ua Код ЄДРПОУ 39767636

26.02.2016 11-511/14-16-СГ **НАКАЗ**

**Про надання дозволу на  
розроблення документації  
із землеустрою**

Відповідно до статей 15<sup>1</sup>, 116, 118, 121, 122 та 186 Земельного кодексу України, Положення про Головне управління Держгеокадастру у Кіровоградській області, затвердженого наказом Держгеокадастру від 03.03.2015 року №20, заяви гр. Голіка Є. О.

**НАКАЗУЮ:**

1. Надати Голіку Євгенію Олександровичу дозвіл на розроблення проекту землеустрою щодо відведення земельної ділянки у власність із земель сільськогосподарського призначення державної власності, розташованої на території Новгородківського району Тарасівської сільської ради. Орієнтовний розмір земельної ділянки 2,0000 га, у тому числі: 2,0000 га ріллі, із цільовим призначенням – для ведення особистого селянського господарства.

2. Розроблений проект землеустрою щодо відведення земельної ділянки у власність підлягає погодженню та затвердженню відповідно до вимог чинного законодавства.

3. Керівнику відділу Держгеокадастру у Новгородківському районі при надходженні проекту землеустрою щодо відведення земельної ділянки у власність із земель забезпечити в установленому законодавством порядку:

3.1. погодження проекту землеустрою щодо відведення земельної ділянки у власність із земель ;

3.2. реєстрацію земельної ділянки у Державному земельному кадастрі.

4. Контроль за виконанням цього наказу залишаю за собою.

В.о. начальника Головного управління

Рибак І.Ф.

11-511/14-16-СГ від 26.02.2016





ДЕРЖАВНА СЛУЖБА УКРАЇНИ З ПИТАНЬ ГЕОДЕЗІЇ, КАРТОГРАФІЇ ТА  
КАДАСТРУ

Головне управління Держгеокадастру у Кіровоградській області

вул.Академіка Корольова, 26, м.Кіровоград, 25030, тел.(0522) 34-61-44, факс 34-61-39

E-mail: kirovohrad@land.gov.ua Код ЄДРПОУ 39767636

26.02.2016 11-517/14-16-СГ

**НАКАЗ**

**Про надання дозволу на  
розроблення документації  
із землеустрою**

Відповідно до статей 15<sup>1</sup>, 116, 118, 121, 122 та 186 Земельного кодексу України, Положення про Головне управління Держгеокадастру у Кіровоградській області, затвердженого наказом Держгеокадастру від 03.03.2015 року № 20, заяви гр. Величка О. А.

**НАКАЗУЮ:**

1. Надати Величку Олександрю Анатолійовичу дозвіл на розроблення проекту землеустрою щодо відведення земельної ділянки у власність із земель сільськогосподарського призначення державної власності, розташованої на території Бобринецького району Буховецької сільської ради. Орієнтовний розмір земельної ділянки 2,0000 га, у тому числі: 2,0000 га ріллі, із цільовим призначенням – для ведення особистого селянського господарства

2. Розроблений проект землеустрою щодо відведення земельної ділянки у власність підлягає погодженню та затвердженню відповідно до вимог чинного законодавства.

3. Керівнику відділу Держгеокадастру у Бобринецькому районі при надходженні проекту землеустрою щодо відведення земельної ділянки у власність забезпечити в установленому законодавством порядку:

3.1. погодження проекту землеустрою щодо відведення земельної ділянки у власність ;

3.2. реєстрацію земельної ділянки у Державному земельному кадастрі.

4. Контроль за виконанням цього наказу залишаю за собою.

В.о. начальника  
Головного управління

Рибак І.Ф.







ДЕРЖАВНА СЛУЖБА УКРАЇНИ З ПИТАНЬ ГЕОДЕЗІЇ, КАРТОГРАФІЇ ТА  
КАДАСТРУ

Головне управління Держгеокадастру у Кіровоградській області

вул.Академіка Корольова, 26, м.Кіровоград, 25030, тел.(0522) 34-61-44, факс 34-61-39

E-mail: kirovohrad@land.gov.ua Код ЄДРПОУ 39767636

26.02.2016 11-520/14-16-СГ **НАКАЗ**

**Про надання дозволу на  
розроблення документації  
із землеустрою**

Відповідно до статей 15<sup>1</sup>, 116, 118, 121, 122 та 186 Земельного кодексу України, Положення про Головне управління Держгеокадастру у Кіровоградській області, затвердженого наказом Держгеокадастру від 03.03.2015 року № 20, заяви гр.Короткевича М.П.

**НАКАЗУЮ:**

1. Надати Короткевичу Миколі Петровичу дозвіл на розроблення проекту землеустрою щодо відведення земельної ділянки у власність із земель сільськогосподарського призначення державної власності, розташованої на території Бобринецького району Василівської сільської ради. Орієнтовний розмір земельної ділянки 2,0000 га, у тому числі 2,0000 га ріллі, із цільовим призначенням – для ведення особистого селянського господарства

2. Розроблений проект землеустрою щодо відведення земельної ділянки у власність підлягає погодженню та затвердженню відповідно до вимог чинного законодавства.

3. Керівнику відділу Держгеокадастру у Бобринецькому районі при надходженні проекту землеустрою щодо відведення земельної ділянки у власність забезпечити в установленому законодавством порядку:

3.1. погодження проекту землеустрою щодо відведення земельної ділянки у власність;

3.2. реєстрацію земельної ділянки у Державному земельному кадастрі.

4. Контроль за виконанням цього наказу залишаю за собою.

В.о. начальника  
Головного управління

Рибак І.Ф.

11-520/14-16-СГ від 26.02.2016





**ДЕРЖАВНА СЛУЖБА УКРАЇНИ З ПИТАНЬ ГЕОДЕЗІЇ, КАРТОГРАФІЇ ТА  
КАДАСТРУ**

**Головне управління Держгеокадастру у Кіровоградській області**

вул.Академіка Корольова, 26, м.Кіровоград, 25030, тел.(0522) 34-61-44, факс 34-61-39

E-mail: kirovohrad@land.gov.ua Код ЄДРПОУ 39767636

26.02.2016 11-522/14-16-СГ **НАКАЗ**

**Про надання дозволу на  
розроблення документації  
із землеустрою**

Відповідно до статей 15<sup>1</sup>, 116, 118, 121, 122 та 186 Земельного кодексу України, Положення про Головне управління Держгеокадастру у Кіровоградській області, затвердженого наказом Держгеокадастру від 03.03.2015 року № 20, заяви гр. Михеля В.С.

**НАКАЗУЮ:**

1. Надати Михелю Вадиму Сергійовичу дозвіл на розроблення проекту землеустрою щодо відведення земельної ділянки у власність із земель сільськогосподарського призначення державної власності, розташованої на території Бобринецькому району Рошаківської сільської ради. Орієнтовний розмір земельної ділянки 2,0000 га, у тому числі 2,0000 га ріллі, із цільовим призначенням – для ведення особистого селянського господарства

2. Розроблений проект землеустрою щодо відведення земельної ділянки у власність підлягає погодженню та затвердженню відповідно до вимог чинного законодавства.

3. Керівнику відділу Держгеокадастру у Бобринецькому районі при надходженні проекту землеустрою щодо відведення земельної ділянки у власність забезпечити в установленому законодавством порядку:

3.1. погодження проекту землеустрою щодо відведення земельної ділянки у власність;

3.2. реєстрацію земельної ділянки у Державному земельному кадастрі.

4. Контроль за виконанням цього наказу залишаю за собою.

В.о. начальника  
Головного управління

Рибак І.Ф.

11-522/14-16-СГ від 26.02.2016





ДЕРЖАВНА СЛУЖБА УКРАЇНИ З ПИТАНЬ ГЕОДЕЗІЇ, КАРТОГРАФІЇ ТА  
КАДАСТРУ

Головне управління Держгеокадастру у Кіровоградській області

вул. Академіка Корольова, 26, м. Кіровоград, 25030, тел. (0522) 34-61-44, факс 34-61-39

E-mail: kirovohrad@land.gov.ua Код ЄДРПОУ 39767636

26.02.2016 11-524/14-16-СГ **НАКАЗ**

**Про надання дозволу на  
розроблення документації  
із землеустрою**

Відповідно до статей 15<sup>1</sup>, 116, 118, 121, 122 та 186 Земельного кодексу України, Положення про Головне управління Держгеокадастру у Кіровоградській області, затвердженого наказом Держгеокадастру від 03.03.2015 року № 20, заяви гр. Чухарева І.М.

**НАКАЗУЮ:**

1. Надати Чухареву Івану Миколайовичу дозвіл на розроблення проекту землеустрою щодо відведення земельної ділянки у власність із земель сільськогосподарського призначення державної власності, розташованої на території Бобринецького району Павлогірківської сільської ради. Орієнтовний розмір земельної ділянки 2,0000 га, у тому числі: 2,0000 га ріллі, із цільовим призначенням – для ведення особистого селянського господарства

2. Розроблений проект землеустрою щодо відведення земельної ділянки у власність підлягає погодженню та затвердженню відповідно до вимог чинного законодавства.

3. Керівнику відділу Держгеокадастру у Бобринецькому районі при надходженні проекту землеустрою щодо відведення земельної ділянки у власність забезпечити в установленому законодавством порядку:

3.1. погодження проекту землеустрою щодо відведення земельної ділянки у власність ;

3.2. реєстрацію земельної ділянки у Державному земельному кадастрі.

4. Контроль за виконанням цього наказу залишаю за собою.

В.о. начальника  
Головного управління

Рибак І.Ф.





**ДЕРЖАВНА СЛУЖБА УКРАЇНИ З ПИТАНЬ ГЕОДЕЗІЇ, КАРТОГРАФІЇ ТА  
КАДАСТРУ**

**Головне управління Держгеокадастру у Кіровоградській області**

вул.Академіка Корольова, 26, м.Кіровоград, 25030, тел.(0522) 34-61-44, факс 34-61-39

E-mail: kirovohrad@land.gov.ua Код ЄДРПОУ 39767636

26.02.2016 11-526/14-16-СГ

**НАКАЗ**

**Про надання дозволу на  
розроблення документації  
із землеустрою**

Відповідно до статей 15<sup>1</sup>, 116, 118, 121, 122 та 186 Земельного кодексу України, Положення про Головне управління Держгеокадастру у Кіровоградській області, затвердженого наказом Держгеокадастру від 03.03.2015 року № 20, заяви гр. Білого В.М.

**НАКАЗУЮ:**

1. Надати Білому Валентину Миколайовичу дозвіл на розроблення проекту землеустрою щодо відведення земельної ділянки у власність із земель сільськогосподарського призначення державної власності, розташованої на території Бобринецького району Кетрисанівської сільської ради. Орієнтовний розмір земельної ділянки 2,0000 га, у тому числі: 2,0000 га ріллі із цільовим призначенням – для ведення особистого селянського господарства

2. Розроблений проект землеустрою щодо відведення земельної ділянки у власність підлягає погодженню та затвердженню відповідно до вимог чинного законодавства.

3. Керівнику відділу Держгеокадастру у Бобринецькому районі при надходженні проекту землеустрою щодо відведення земельної ділянки у власність забезпечити в установленому законодавством порядку:

3.1. погодження проекту землеустрою щодо відведення земельної ділянки у власність ;

3.2. реєстрацію земельної ділянки у Державному земельному кадастрі.

4. Контроль за виконанням цього наказу залишаю за собою.

В.о. начальника  
Головного управління

Рибак І.Ф.





ДЕРЖАВНА СЛУЖБА УКРАЇНИ З ПИТАНЬ ГЕОДЕЗІЇ, КАРТОГРАФІЇ ТА  
КАДАСТРУ

Головне управління Держгеокадастру у Кіровоградській області

вул. Академіка Корольова, 26, м. Кіровоград, 25030, тел. (0522) 34-61-44, факс 34-61-39

E-mail: kirovohrad@land.gov.ua Код ЄДРПОУ 39767636

26.02.2016 11-528/14-16-СГ **НАКАЗ**

**Про надання дозволу на  
розроблення документації  
із землеустрою**

Відповідно до статей 15<sup>1</sup>, 116, 118, 121, 122 та 186 Земельного кодексу України, Положення про Головне управління Держгеокадастру у Кіровоградській області, затвердженого наказом Держгеокадастру від 03.03.2015 року № 20, заяви гр. Бабіна С. О.

**НАКАЗУЮ:**

1. Надати Бабіну Сергію Олександровичу дозвіл на розроблення проекту землеустрою щодо відведення земельної ділянки у власність із земель сільськогосподарського призначення державної власності, розташованої на території Бобринецького району Кетрисанівської сільської ради. Орієнтовний розмір земельної ділянки 2,0000 га, у тому числі: 2,0000 га ріллі, із цільовим призначенням – для ведення особистого селянського господарства

2. Розроблений проект землеустрою щодо відведення земельної ділянки у власність підлягає погодженню та затвердженню відповідно до вимог чинного законодавства.

3. Керівнику відділу Держгеокадастру у Бобринецькому районі при надходженні проекту землеустрою щодо відведення земельної ділянки у власність із земель забезпечити в установленому законодавством порядку:

3.1. погодження проекту землеустрою щодо відведення земельної ділянки у власність ;

3.2. реєстрацію земельної ділянки у Державному земельному кадастрі.

4. Контроль за виконанням цього наказу залишаю за собою.

В.о. начальника  
Головного управління

Рибак І.Ф.





ДЕРЖАВНА СЛУЖБА УКРАЇНИ З ПИТАНЬ ГЕОДЕЗІЇ, КАРТОГРАФІЇ ТА  
КАДАСТРУ

Головне управління Держгеокадастру у Кіровоградській області

вул.Академіка Корольова, 26, м.Кіровоград, 25030, тел.(0522) 34-61-44, факс 34-61-39

E-mail: kirovohrad@land.gov.ua Код ЄДРПОУ 39767636

26.02.2016 11-532/14-16-СГ **НАКАЗ**

**Про надання дозволу на  
розроблення документації  
із землеустрою**

Відповідно до статей 15<sup>1</sup>, 116, 118, 121 та 122 Земельного кодексу України, Положення про Головне управління Держгеокадастру у Кіровоградській області, затвердженого наказом Держгеокадастру від 03.03.2015 року № 20 заява гр. Толюпи В.Б.

**НАКАЗУЮ:**

1. Надати гр. Толюпі Віталію Борисовичу дозвіл на розроблення проекту землеустрою щодо відведення земельної ділянки у власність, розташованої на території Новгородківського району Петрокорбівської сільської ради.

Орієнтовний розмір земельної ділянки 1,8000 га, у тому числі: 1,8000 га - рілля, із земель сільськогосподарського призначення державної власності, що перебувають у землях резервного фонду, із цільовим призначенням – для ведення особистого селянського господарства.

2. Розроблений проект землеустрою щодо відведення земельної ділянки у власність підлягає погодженню та затвердженню відповідно до вимог чинного законодавства.

3. Керівнику відділу Держгеокадастру у Новгородківському районі при надходженні проекту землеустрою щодо відведення земельної ділянки у власність забезпечити в установленому законодавством порядку:

3.1. погодження проекту землеустрою щодо відведення земельної ділянки у власність;

3.2. реєстрацію земельної ділянки у Державному земельному кадастрі.

4. Контроль за виконанням цього наказу залишаю за собою.

В.о. начальника  
Головного управління

Рибак І.Ф.

11-532/14-16-СГ від 26.02.2016





ДЕРЖАВНА СЛУЖБА УКРАЇНИ З ПИТАНЬ ГЕОДЕЗІЇ, КАРТОГРАФІЇ ТА  
КАДАСТРУ

Головне управління Держгеокадастру у Кіровоградській області

вул.АкадемікаКорольова, 26, м.Кіровоград, 25030, тел.(0522) 34-61-44, факс 34-61-39

E-mail:kirovohrad@land.gov.uaКодЄДРНОУ 39767636

26.02.2016 11-534/14-16-СГ **НАКАЗ**

**Про надання дозволу на  
розроблення документації  
із землеустрою**

Відповідно до статей 15<sup>1</sup>, 116, 118, 121, 122, та 186 Земельного кодексу України, Положення про Головне управління Держгеокадастру у Кіровоградській області затвердженого наказом Держгеокадастру від 03.03.2015 року №20, заяви гр. Стрілецького В.Г.

**НАКАЗУЮ:**

1. Надати гр. Стрілецькому Віталію Геннадійовичу дозвіл на розроблення проекту землеустрою щодо відведення земельної ділянки у власність, розташованої на території Олександрівського району Олександрівської селищної ради.

Орієнтовний розмір земельної ділянки 1,9129 га, у тому числі: 1,9129 га - рілля, із земель сільськогосподарського призначення державної власності, що перебувають у землях запасу, із цільовим призначенням – для ведення особистого селянського господарства.

2. Розроблений проект землеустрою щодо відведення земельної ділянки у власність підлягає погодженню та затвердженню відповідно до вимог чинного законодавства.

3. Керівнику відділу Держгеокадастру в Олександрівському районі при надходженні проекту землеустрою щодо відведення земельної ділянки у власність забезпечити в установленому законодавством порядку:

3.1. погодження проекту землеустрою щодо відведення земельної ділянки у власність;


3.2. реєстрацію земельної ділянки у Державному земельному кадастрі.

4. Контроль за виконанням цього наказу залишаю за собою.

В.о. начальника  
Головного управління

Рибак І.Ф.

11-534/14-16-СГ від 26.02.2016







ДЕРЖАВНА СЛУЖБА УКРАЇНИ З ПИТАНЬ ГЕОДЕЗІЇ, КАРТОГРАФІЇ ТА  
КАДАСТРУ

Головне управління Держгеокадастру у Кіровоградській області

вул.Академіка Корольова, 26, м.Кіровоград, 25030, тел.(0522) 34-61-44, факс 34-61-39

E-mail: kirovohrad@land.gov.ua Код ЄДРПОУ 39767636

26.02.2016 11-536/14-16-СГ **НАКАЗ**

**Про надання дозволу на  
розроблення документації  
із землеустрою**

Відповідно до статей 15<sup>1</sup>, 116, 118, 121 та 122 Земельного кодексу України, Положення про Головне управління Держгеокадастру у Кіровоградській області, затвердженого наказом Держгеокадастру від 03.03.2015 року № 20, заяви гр. Гнатовського А.І.

**НАКАЗУЮ:**

1. Надати гр. Гнатовському Анатолію Івановичу дозвіл на розроблення проекту землеустрою щодо відведення земельної ділянки у власність, розташованої на території Новомиргородського району Кам'янської сільської ради.

Орієнтовний розмір земельної ділянки 2,0000 га, у тому числі: 2,0000 га - рілля, із земель сільськогосподарського призначення державної власності, що перебувають у землях запасу, із цільовим призначенням – для ведення особистого селянського господарства.

2. Розроблений проект землеустрою щодо відведення земельної ділянки у власність із земель запасу підлягає погодженню та затвердженню відповідно до вимог чинного законодавства.

3. Керівнику відділу Держгеокадастру в Новомиргородському районі при надходженні проекту землеустрою щодо відведення земельної ділянки у власність із земель запасу забезпечити в установленому законодавством порядку:

3.1. погодження проекту землеустрою щодо відведення земельної ділянки у власність із земель запасу;

3.2. реєстрацію земельної ділянки у Державному земельному кадастрі.

4. Контроль за виконанням цього наказу залишаю за собою.

В.о. начальника  
Головного управління

Рибак І.Ф.

11-536/14-16-СГ від 26.02.2016





ДЕРЖАВНА СЛУЖБА УКРАЇНИ З ПИТАНЬ ГЕОДЕЗІЇ, КАРТОГРАФІЇ ТА  
КАДАСТРУ

Головне управління Держгеокадастру у Кіровоградській області

вул.Академіка Корольова, 26, м.Кіровоград, 25030, тел.(0522) 34-61-44, факс 34-61-39

E-mail: kirovohrad@land.gov.ua Код ЄДРПОУ 39767636

26.02.2016 11-537/14-16-СГ **НАКАЗ**

**Про надання дозволу на  
розроблення документації  
із землеустрою**

Відповідно до статей 15<sup>1</sup>, 116, 118, 121, 122 та 186 Земельного кодексу України, Положення про Головне управління Держгеокадастру у Кіровоградській області, затвердженого наказом Держгеокадастру від 03.03.2015 року № 20, заяви гр. Козиря О. С.

**НАКАЗУЮ:**

1. Надати Козирю Олександрю Сергійовичу дозвіл на розроблення проекту землеустрою щодо відведення земельної ділянки у власність із земель сільськогосподарського призначення державної власності, розташованої на території Бобринецького району Сугоклівської сільської ради. Орієнтовний розмір земельної ділянки 2,0000 га, у тому числі: 2,0000 га ріллі, із цільовим призначенням – для ведення особистого селянського господарства

2. Розроблений проект землеустрою щодо відведення земельної ділянки у власність підлягає погодженню та затвердженню відповідно до вимог чинного законодавства.

3. Керівнику відділу Держгеокадастру в Бобринецькому районі при надходженні проекту землеустрою щодо відведення земельної ділянки у власність забезпечити в установленому законодавством порядку:

3.1. погодження проекту землеустрою щодо відведення земельної ділянки у власність ;

3.2. реєстрацію земельної ділянки у Державному земельному кадастрі.

4. Контроль за виконанням цього наказу залишаю за собою.

В.о. начальника  
Головного управління

Рибак І.Ф.





ДЕРЖАВНА СЛУЖБА УКРАЇНИ З ПИТАНЬ ГЕОДЕЗІЇ, КАРТОГРАФІЇ ТА  
КАДАСТРУ

Головне управління Держгеокадастру у Кіровоградській області

вул. Академіка Корольова, 26, м. Кіровоград, 25030, тел. (0522) 34-61-44, факс 34-61-39

E-mail: kirovohrad@land.gov.ua Код ЄДРПОУ 39767636

26.02.2016 11-538/14-16-СГ **НАКАЗ**

**Про надання дозволу на  
розроблення документації  
із землеустрою**

Відповідно до статей 15<sup>1</sup>, 116, 118, 121, 122 та 186 Земельного кодексу України, Положення про Головне управління Держгеокадастру у Кіровоградській області, затвердженого наказом Держгеокадастру від 03.03.2015 року № 20, заяви гр. Серікова В.В. (

**НАКАЗУЮ:**

1. Надати Серікову Валентину Васильовичу дозвіл на розроблення проекту землеустрою щодо відведення земельної ділянки у власність із земель сільськогосподарського призначення державної власності, розташованої на території Бобринецького району Новоградівської сільської ради. Орієнтовний розмір земельної ділянки 2,0000 га, у тому числі: 2,0000 га ріллі, із цільовим призначенням – для ведення особистого селянського господарства

2. Розроблений проект землеустрою щодо відведення земельної ділянки у власність підлягає погодженню та затвердженню відповідно до вимог чинного законодавства.

3. Керівнику відділу Держгеокадастру у Бобринецькому районі при надходженні проекту землеустрою щодо відведення земельної ділянки у власність забезпечити в установленому законодавством порядку:

3.1. погодження проекту землеустрою щодо відведення земельної ділянки у власність;

3.2. реєстрацію земельної ділянки у Державному земельному кадастрі.

4. Контроль за виконанням цього наказу залишаю за собою.

В.о. начальника  
Головного управління

Рибак І.Ф.





ДЕРЖАВНА СЛУЖБА УКРАЇНИ З ПИТАНЬ ГЕОДЕЗІЇ, КАРТОГРАФІЇ ТА  
КАДАСТРУ

Головне управління Держгеокадастру у Кіровоградській області

вул.Академіка Корольова, 26, м.Кіровоград, 25030, тел.(0522) 34-61-44, факс 34-61-39

E-mail: kirovohrad@land.gov.ua Код ЄДРПОУ 39767636

26.02.2016 11-540/14-16-СГ **НАКАЗ**

№

**Про надання дозволу на  
розроблення документації  
із землеустрою**

Відповідно до статей 15<sup>1</sup>, 116, 118, 122, 123 та 186 Земельного кодексу України, Положення про Головне управління Держгеокадастру у Кіровоградській області, затвердженого наказом Держгеокадастру від 03.03.2015 року № 20, заяви гр. Полінського А.А.

**НАКАЗУЮ:**

1. Надати Полінському Андрію Анатолійовичу дозвіл на розроблення проекту землеустрою щодо відведення земельної ділянки у власність із земель сільськогосподарського призначення державної власності, що перебувають у запасі, розташованої на території Новомиргородської міської ради, Новомиргородського району, Кіровоградської області. Орієнтовний розмір земельної ділянки 2,0000 га - рілля, із цільовим призначенням – для ведення особистого селянського господарства

2. Розроблений проект землеустрою щодо відведення земельної ділянки у власність підлягає погодженню та затвердженню відповідно до вимог чинного законодавства.

3. Керівнику відділу Держгеокадастру у Новомиргородському районі Кіровоградській області при надходженні забезпечити в установленому законодавством порядку:

3.1. погодження проекту землеустрою щодо відведення земельної ділянки у власність ;

3.2. реєстрацію земельної ділянки у Державному земельному кадастрі.

4. Контроль за виконанням цього наказу залишаю за собою.

В.о. начальника  
Головного управління

Рибак І.Ф.

11-540/14-16-СГ від 26.02.2016





ДЕРЖАВНА СЛУЖБА УКРАЇНИ З ПИТАНЬ ГЕОДЕЗІЇ, КАРТОГРАФІЇ ТА  
КАДАСТРУ

Головне управління Держгеокадастру у Кіровоградській області

вул. Академіка Корольова, 26, м. Кіровоград, 25030, тел. (0522) 34-61-44, факс 34-61-39

E-mail: kirovohrad@land.gov.ua Код ЄДРПОУ 39767636

26.02.2016 11-542/14-16-СГ **НАКАЗ**

**Про надання дозволу на  
розроблення документації  
із землеустрою**

Відповідно до статей 15<sup>1</sup>, 116, 118, 121, 122 та 186 Земельного кодексу України, Положення про Головне управління Держгеокадастру у Кіровоградській області, затвердженого наказом Держгеокадастру від 03.03.2015 року № 20, заяви гр. Артеменка А.О.

**НАКАЗУЮ:**

1. Надати гр. Артеменку Анатолію Олександровичу дозвіл на розроблення проекту землеустрою щодо відведення земельної ділянки у власність із земель сільськогосподарського призначення державної власності, яка перебуває в запасі на території Олександрівської селищної ради, Олександрівського району, Кіровоградської області. Орієнтовний розмір земельної ділянки 2,0000 га, у тому числі: 2,0000 га - рілля, із цільовим призначенням – для ведення особистого селянського господарства.

2. Розроблений проект землеустрою щодо відведення земельної ділянки у власність підлягає погодженню та затвердженню відповідно до вимог чинного законодавства.

3. Керівнику відділу Держгеокадастру в Олександрівському районі при надходженні проекту землеустрою щодо відведення земельної ділянки у власність забезпечити в установленому законодавством порядку:

3.1. погодження проекту землеустрою щодо відведення земельної ділянки у власність;

3.2. реєстрацію земельної ділянки у Державному земельному кадастрі.

4. Контроль за виконанням цього наказу залишаю за собою.

В.о начальника  
Головного управління

Рибак І.Ф.

11-542/14-16-СГ від 26.02.2016





ДЕРЖАВНА СЛУЖБА УКРАЇНИ З ПИТАНЬ ГЕОДЕЗІЇ, КАРТОГРАФІЇ ТА  
КАДАСТРУ

Головне управління Держгеокадастру у Кіровоградській області

вул. Академіка Корольова, 26, м. Кіровоград, 25030, тел. (0522) 34-61-44, факс 34-61-39

E-mail: kirovohrad@land.gov.ua Код ЄДРПОУ 39767636

29.02.2016 11-557/14-16-СГ **НАКАЗ**

№

**Про надання дозволу на  
розроблення документації  
із землеустрою**

Відповідно до статей 15<sup>1</sup>, 116, 118, 122 та 186 Земельного кодексу України, Положення про Головне управління Держгеокадастру у Кіровоградській області, затвердженого наказом Держгеокадастру від 03.03.2015 року № 20, заяви гр. Чижми І.В.

**НАКАЗУЮ:**

1. Надати Чижмі Ігорю Валерійовичу дозвіл на розроблення проекту землеустрою щодо відведення земельної ділянки у власність із земель сільськогосподарського призначення державної власності, що перебувають у запасі, розташованої на території Коробчинської сільської ради, Новомиргородського району, Кіровоградської області. Орієнтовний розмір земельної ділянки 2,0000 га - ріллі, із цільовим призначенням – для ведення особистого селянського господарства.

2. Розроблений проект землеустрою щодо відведення земельної ділянки у власність підлягає погодженню та затвердженню відповідно до вимог чинного законодавства.

3. Керівнику відділу Держгеокадастру у Новомиргородському районі при надходженні проекту землеустрою щодо відведення земельної ділянки у власність забезпечити в установленому законодавством порядку:

3.1. погодження проекту землеустрою щодо відведення земельної ділянки у власність;

3.2. реєстрацію земельної ділянки у Державному земельному кадастрі.

4. Контроль за виконанням цього наказу залишаю за собою.

В.о. начальника  
Головного управління

Рибак І.Ф.





ДЕРЖАВНА СЛУЖБА УКРАЇНИ З ПИТАНЬ ГЕОДЕЗІЇ, КАРТОГРАФІЇ ТА  
КАДАСТРУ

Головне управління Держгеокадастру у Кіровоградській області

вул. Академіка Корольова, 26, м. Кіровоград, 25030, тел. (0522) 34-61-44, факс 34-61-39

E-mail: kirovohrad@land.gov.ua Код ЄДРПОУ 39767636

29.02.2016 11-558/14-16-СГ **НАКАЗ**

**Про надання дозволу на  
розроблення документації  
із землеустрою**

Відповідно до статей 15<sup>1</sup>, 116, 118, 121, 122 та 186 Земельного кодексу України, Положення про Головне управління Держгеокадастру у Кіровоградській області, затвердженого наказом Держгеокадастру від 03.03.2015 року № 20, заяви гр. Голинського А.В.

**НАКАЗУЮ:**

1. Надати гр. Голинському Анатолію Володимировичу дозвіл на розроблення проекту землеустрою щодо відведення земельної ділянки у власність із земель сільськогосподарського призначення державної власності, яка перебуває в запасі на території Олександрівської селищної ради, Олександрівського району, Кіровоградської області. Орієнтовний розмір земельної ділянки 2,0000 га, в тому числі: 2,0000 га – рілля, із цільовим призначенням – для ведення особистого селянського господарства.

2. Розроблений проект землеустрою щодо відведення земельної ділянки у власність підлягає погодженню та затвердженню відповідно до вимог чинного законодавства.

3. Керівнику відділу Держгеокадастру в Олександрівському районі при надходженні проекту землеустрою щодо відведення земельної ділянки у власність забезпечити в установленому законодавством порядку:

3.1. погодження проекту землеустрою щодо відведення земельної ділянки у власність;

3.2. реєстрацію земельної ділянки у Державному земельному кадастрі.

4. Контроль за виконанням цього наказу залишаю за собою.

В.о. начальника  
Головного управління

Рибак І.Ф.

558/14-16 від 29.02.2016







**ДЕРЖАВНА СЛУЖБА УКРАЇНИ З ПИТАНЬ ГЕОДЕЗІЇ, КАРТОГРАФІЇ ТА  
КАДАСТРУ**

**Головне управління Держгеокадастру у Кіровоградській області**

вул. Академіка Корольова, 26, м. Кіровоград, 25030, тел. (0522) 34-61-44, факс 34-61-39

E-mail: kirovohrad@land.gov.ua Код ЄДРПОУ 39767636

29.02.2016 11-559/14-16-СГ **НАКАЗ**

**Про надання дозволу на  
розроблення документації  
із землеустрою**

Відповідно до статей 15<sup>1</sup>, 116, 118, 121, 122 та 186 Земельного кодексу України, Положення про Головне управління Держгеокадастру у Кіровоградській області, затвердженого наказом Держгеокадастру від 03.03.2015 року № 20, заяви гр. Остапенка С.В.

**НАКАЗУЮ:**

1. Надати гр. Остапенку Сергію Вікторовичу дозвіл на розроблення проекту землеустрою щодо відведення земельної ділянки у власність із земель сільськогосподарського призначення державної власності, яка перебуває в запасі на території Костянтинівської сільської ради, Новомиргородського району, Кіровоградської області. Орієнтовний розмір земельної ділянки 2,0000 га, в тому числі: 2,0000 га – рілля, із цільовим призначенням – для ведення особистого селянського господарства.

2. Розроблений проект землеустрою щодо відведення земельної ділянки у власність підлягає погодженню та затвердженню відповідно до вимог чинного законодавства.

3. Керівнику відділу Держгеокадастру у Новомиргородському районі при надходженні проекту землеустрою щодо відведення земельної ділянки у власність забезпечити в установленому законодавством порядку:

3.1. погодження проекту землеустрою щодо відведення земельної ділянки у власність;

3.2. реєстрацію земельної ділянки у Державному земельному кадастрі.

4. Контроль за виконанням цього наказу залишаю за собою.

В.о. начальника  
Головного управління

Рибак І.Ф.





ДЕРЖАВНА СЛУЖБА УКРАЇНИ З ПИТАНЬ ГЕОДЕЗІЇ, КАРТОГРАФІЇ ТА  
КАДАСТРУ

Головне управління Держгеокадастру у Кіровоградській області

вул. Академіка Корольова, 26, м. Кіровоград, 25030, тел. (0522) 34-61-44, факс 34-61-39

E-mail: kirovohrad@land.gov.ua Код ЄДРПОУ 39767636

29.02.2016 11-560/14-16-СГ **НАКАЗ**

**Про надання дозволу на  
розроблення документації  
із землеустрою**

Відповідно до статей 15<sup>1</sup>, 116, 118, 121, 122 Земельного кодексу України, Положення про Головне управління Держгеокадастру у Кіровоградській області, затвердженого наказом Держгеокадастру від 03.03.2015 року № 20, заяви гр. Шведченка С.Ю.

**НАКАЗУЮ:**

1. Надати Шведченку Сергію Юрійовичу дозвіл на розроблення проекту землеустрою щодо відведення земельної ділянки у власність із земель сільськогосподарського призначення державної власності, що перебувають у запасі розташовані на території Диківської сільської ради Знам'янського району.

Орієнтовний розмір земельної ділянки 2,0000 га, у тому числі: 2,0000 га – рілля, із цільовим призначенням – для ведення особистого селянського господарства.

2. Розроблений проект землеустрою щодо відведення земельної ділянки у власність підлягає погодженню та затвердженню відповідно до вимог чинного законодавства.

3. Керівнику управління Держгеокадастру у Знам'янському районі при надходженні проекту землеустрою щодо відведення земельної ділянки у власність забезпечити в установленому законодавством порядку:

3.1. погодження проекту землеустрою щодо відведення земельної ділянки у власність;

3.2. реєстрацію земельної ділянки у Державному земельному кадастрі.

4. Контроль за виконанням цього наказу залишаю за собою.

В.о. начальника  
Головного управління

В.В. Чувпило

11-560/14-16-СГ від 29.02.2016





ДЕРЖАВНА СЛУЖБА УКРАЇНИ З ПИТАНЬ ГЕОДЕЗІЇ, КАРТОГРАФІЇ ТА  
КАДАСТРУ

Головне управління Держгеокадастру у Кіровоградській області

вул.Академіка Корольова, 26, м.Кіровоград, 25030, тел.(0522) 34-61-44, факс 34-61-39

E-mail: kirovohrad@land.gov.ua Код ЄДРПОУ 39767636

29.02.2016 11-562/14-16-СГ **НАКАЗ**

**Про надання дозволу на  
розроблення документації  
із землеустрою**

Відповідно до статей 15<sup>1</sup>, 116, 118, 121, 122 Земельного кодексу України, Положення про Головне управління Держгеокадастру у Кіровоградській області, затвердженого наказом Держгеокадастру від 03.03.2015 року № 20, заяви гр. Чмир С.М.

**НАКАЗУЮ:**

1. Надати Чмир Сергію Миколайовичу дозвіл на розроблення проекту землеустрою щодо відведення земельної ділянки у власність із земель сільськогосподарського призначення державної власності, що перебувають у резерві розташовані на території Цибулівської сільської ради Знам'янського району.

Орієнтовний розмір земельної ділянки 2,0000 га, у тому числі: 2,0000 га – пасовища, із цільовим призначенням – для ведення особистого селянського господарства.

2. Розроблений проект землеустрою щодо відведення земельної ділянки у власність підлягає погодженню та затвердженню відповідно до вимог чинного законодавства.

3. Керівнику управління Держгеокадастру у Знам'янському районі при надходженні проекту землеустрою щодо відведення земельної ділянки у власність забезпечити в установленому законодавством порядку:

3.1. погодження проекту землеустрою щодо відведення земельної ділянки у власність;


3.2. реєстрацію земельної ділянки у Державному земельному кадастрі.

4. Контроль за виконанням цього наказу залишаю за собою.

В.о. начальника  
Головного управління

В.В. Чувпило

11-562/14-16-СГ від 29.02.2016





ДЕРЖАВНА СЛУЖБА УКРАЇНИ З ПИТАНЬ ГЕОДЕЗІЇ, КАРТОГРАФІЇ ТА  
КАДАСТРУ

Головне управління Держгеокадастру у Кіровоградській області

вул.Академіка Корольова, 26, м.Кіровоград, 25030, тел.(0522) 34-61-44, факс 34-61-39

E-mail: kirovohrad@land.gov.ua Код ЄДРПОУ 39767636

29.02.2016 11-563/14-16-СГ

НАКАЗ

**Про надання дозволу на  
розроблення документації  
із землеустрою**

Відповідно до статей 15<sup>1</sup>, 116, 118, 121, 122 Земельного кодексу України, Положення про Головне управління Держгеокадастру у Кіровоградській області, затвердженого наказом Держгеокадастру від 03.03.2015 року № 20, заяви гр. Порожнякова А.М.

**НАКАЗУЮ:**

1. Надати Порожнякову Андрію Миколайовичу дозвіл на розроблення проекту землеустрою щодо відведення земельної ділянки у власність із земель сільськогосподарського призначення державної власності, що перебувають у запасі розташовані на території Веселівської сільської ради Кіровоградського району.

Орієнтовний розмір земельної ділянки 1,5150 га, у тому числі: 1,5150 га – рілля, із цільовим призначенням – для ведення особистого селянського господарства.

2. Розроблений проект землеустрою щодо відведення земельної ділянки у власність підлягає погодженню та затвердженню відповідно до вимог чинного законодавства.

3. Керівнику управління Держгеокадастру у Кіровоградському районі при надходженні проекту землеустрою щодо відведення земельної ділянки у власність забезпечити в установленому законодавством порядку:

3.1. погодження проекту землеустрою щодо відведення земельної ділянки у власність;

3.2. реєстрацію земельної ділянки у Державному земельному кадастрі.

4. Контроль за виконанням цього наказу залишаю за собою.

В.о. начальника  
Головного управління

В.В. Чувпило

11-563/14-16-СГ від 29.02.2016





ДЕРЖАВНА СЛУЖБА УКРАЇНИ З ПИТАНЬ ГЕОДЕЗІЇ, КАРТОГРАФІЇ ТА  
КАДАСТРУ

Головне управління Держгеокадастру у Кіровоградській області

вул.Академіка Корольова, 26, м.Кіровоград, 25030, тел.(0522) 34-61-44, факс 34-61-39

E-mail: kirovohrad@land.gov.ua Код ЄДРПОУ 39767636

29.02.2016 11-565/14-16-СГ **НАКАЗ**

**Про надання дозволу на  
розроблення документації  
із землеустрою**

Відповідно до статей 15<sup>1</sup>, 116, 118, 121, 122 Земельного кодексу України, Положення про Головне управління Держгеокадастру у Кіровоградській області, затвердженого наказом Держгеокадастру від 03.03.2015 року № 20, заяви гр. Пшеницького С.С.

**НАКАЗУЮ:**

1. Надати Пшеницькому Степану Семеновичу дозвіл на розроблення проекту землеустрою щодо відведення земельної ділянки у власність із земель сільськогосподарського призначення державної власності, що перебувають у запасі розташовані на території Веселівської сільської ради Кіровоградського району.

Орієнтовний розмір земельної ділянки 1,5071 га, у тому числі: 1,5071 га – рілля, із цільовим призначенням – для ведення особистого селянського господарства.

2. Розроблений проект землеустрою щодо відведення земельної ділянки у власність підлягає погодженню та затвердженню відповідно до вимог чинного законодавства.

3. Керівнику управління Держгеокадастру у Кіровоградському районі при надходженні проекту землеустрою щодо відведення земельної ділянки у власність забезпечити в установленому законодавством порядку:

3.1. погодження проекту землеустрою щодо відведення земельної ділянки у власність;

3.2. реєстрацію земельної ділянки у Державному земельному кадастрі.

4. Контроль за виконанням цього наказу залишаю за собою.

В.о. начальника  
Головного управління

В.В. Чувпило

11-565/14-16-СГ від 29.02.2016





ДЕРЖАВНА СЛУЖБА УКРАЇНИ З ПИТАНЬ ГЕОДЕЗІЇ, КАРТОГРАФІЇ ТА  
КАДАСТРУ

Головне управління Держгеокадастру у Кіровоградській області

вул. Академіка Корольова, 26, м. Кіровоград, 25030, тел. (0522) 34-61-44, факс 34-61-39

E-mail: kirovohrad@land.gov.ua Код ЄДРПОУ 39767636

29.02.2016 11-567/14-16-СГ **НАКАЗ**

**Про надання дозволу на  
розроблення документації  
із землеустрою**

Відповідно до статей 15<sup>1</sup>, 116, 118, 121, 122 Земельного кодексу України, Положення про Головне управління Держгеокадастру у Кіровоградській області, затвердженого наказом Держгеокадастру від 03.03.2015 року № 20, заяви гр. Ушакова В.М.

**НАКАЗУЮ:**

1. Надати Ушакову Вадиму Миколайовичу дозвіл на розроблення проекту землеустрою щодо відведення земельної ділянки у власність із земель сільськогосподарського призначення державної власності, що перебувають у резерві розташованої на території Долинської сільської ради Олександрійського району.

Орієнтовний розмір земельної ділянки 2,0000 га, у тому числі: 2,0000 га – рілля, із цільовим призначенням – для ведення особистого селянського господарства.

2. Розроблений проект землеустрою щодо відведення земельної ділянки у власність підлягає погодженню та затвердженню відповідно до вимог чинного законодавства.

3. Керівнику управління Держгеокадастру у Олександрійському районі при надходженні проекту землеустрою щодо відведення земельної ділянки у власність забезпечити в установленому законодавством порядку:

3.1. погодження проекту землеустрою щодо відведення земельної ділянки у власність;

3.2. реєстрацію земельної ділянки у Державному земельному кадастрі.

4. Контроль за виконанням цього наказу залишаю за собою.

В.о. начальника  
Головного управління

В.В. Чувпило

11-567/14-16-СГ від 29.02.2016





ДЕРЖАВНА СЛУЖБА УКРАЇНИ З ПИТАНЬ ГЕОДЕЗІЇ, КАРТОГРАФІЇ ТА  
КАДАСТРУ

Головне управління Держгеокадастру у Кіровоградській області

вул. Академіка Корольова, 26, м. Кіровоград, 25030, тел. (0522) 34-61-44, факс 34-61-39

E-mail: kirovohrad@land.gov.ua Код ЄДРПОУ 39767636

29.02.2016 11-569/14-16-СГ **НАКАЗ**

**Про надання дозволу на  
розроблення документації  
із землеустрою**

Відповідно до статей 15<sup>1</sup>, 116, 118, 121, 122 Земельного кодексу України, Положення про Головне управління Держгеокадастру у Кіровоградській області, затвердженого наказом Держгеокадастру від 03.03.2015 року № 20, заяви гр. Тараненка В.В.

**НАКАЗУЮ:**

1. Надати Тараненку Віталію Вікторовичу дозвіл на розроблення проекту землеустрою щодо відведення земельної ділянки у власність із земель сільськогосподарського призначення державної власності, що перебувають у резерві розташовані на території Долинської сільської ради Олександрійського району.

Орієнтовний розмір земельної ділянки 2,0000 га, у тому числі: 2,0000 га – рілля, із цільовим призначенням – для ведення особистого селянського господарства.

2. Розроблений проект землеустрою щодо відведення земельної ділянки у власність підлягає погодженню та затвердженню відповідно до вимог чинного законодавства.

3. Керівнику управління Держгеокадастру у Олександрійському районі при надходженні проекту землеустрою щодо відведення земельної ділянки у власність забезпечити в установленому законодавством порядку:

3.1. погодження проекту землеустрою щодо відведення земельної ділянки у власність;

3.2. реєстрацію земельної ділянки у Державному земельному кадастрі.

4. Контроль за виконанням цього наказу залишаю за собою.

В.о. начальника  
Головного управління

В.В. Чувпило

11-569/14-16-СГ від 29.02.2016







ДЕРЖАВНА СЛУЖБА УКРАЇНИ З ПИТАНЬ ГЕОДЕЗІЇ, КАРТОГРАФІЇ ТА  
КАДАСТРУ

Головне управління Держгеокадастру у Кіровоградській області

вул.Академіка Корольова, 26, м.Кіровоград, 25030, тел.(0522) 34-61-44, факс 34-61-39

E-mail: kirovohrad@land.gov.ua Код ЄДРПОУ 39767636

29.02.2016 11-570/14-16-СГ

**НАКАЗ**

**Про надання дозволу на  
розроблення документації  
із землеустрою**

Відповідно до статей 15<sup>1</sup>, 116, 118, 121, 122 Земельного кодексу України, Положення про Головне управління Держгеокадастру у Кіровоградській області, затвердженого наказом Держгеокадастру від 03.03.2015 року № 20, заяви гр. Кречуна Б.Г.

**НАКАЗУЮ:**

1. Надати Кречуну Богдану Георгійовичу дозвіл на розроблення проекту землеустрою щодо відведення земельної ділянки у власність із земель сільськогосподарського призначення державної власності, що перебувають у резерві розташовані на території Долинської сільської ради Олександрійського району.

Орієнтовний розмір земельної ділянки 2,0000 га, у тому числі: 2,0000 га – рілля, із цільовим призначенням – для ведення особистого селянського господарства.

2. Розроблений проект землеустрою щодо відведення земельної ділянки у власність підлягає погодженню та затвердженню відповідно до вимог чинного законодавства.

3. Керівнику управління Держгеокадастру у Олександрійському районі при надходженні проекту землеустрою щодо відведення земельної ділянки у власність забезпечити в установленому законодавством порядку:

3.1. погодження проекту землеустрою щодо відведення земельної ділянки у власність;

3.2. реєстрацію земельної ділянки у Державному земельному кадастрі.

4. Контроль за виконанням цього наказу залишаю за собою.

В.о. начальника  
Головного управління

В.В. Чувпило

11-570/14-16-СГ від 29.02.2016





ДЕРЖАВНА СЛУЖБА УКРАЇНИ З ПИТАНЬ ГЕОДЕЗІЇ, КАРТОГРАФІЇ ТА  
КАДАСТРУ

Головне управління Держгеокадастру у Кіровоградській області

вул.Академіка Корольова, 26, м.Кіровоград, 25030, тел.(0522) 34-61-44, факс 34-61-39

E-mail: kirovohrad@land.gov.ua Код ЄДРПОУ 39767636

29.02.2016 11-572/14-16-СГ **НАКАЗ**

**Про надання дозволу на  
розроблення документації  
із землеустрою**

Відповідно до статей 15<sup>1</sup>, 116, 118, 121, 122 Земельного кодексу України, Положення про Головне управління Держгеокадастру у Кіровоградській області, затвердженого наказом Держгеокадастру від 03.03.2015 року № 20, заяви гр. Ковальова О.А.

**НАКАЗУЮ:**

1. Надати Ковальову Олександрю Аліковичу дозвіл на розроблення проекту землеустрою щодо відведення земельної ділянки у власність із земель сільськогосподарського призначення державної власності, що перебувають у резерві розташовані на території Шарівської сільської ради Олександрійського району.

Орієнтовний розмір земельної ділянки 2,0000 га, у тому числі: 2,0000 га – рілля, із цільовим призначенням – для ведення особистого селянського господарства.

2. Розроблений проект землеустрою щодо відведення земельної ділянки у власність підлягає погодженню та затвердженню відповідно до вимог чинного законодавства.

3. Керівнику управління Держгеокадастру в Олександрійському районі при надходженні проекту землеустрою щодо відведення земельної ділянки у власність забезпечити в установленому законодавством порядку:

3.1. погодження проекту землеустрою щодо відведення земельної ділянки у власність;

3.2. реєстрацію земельної ділянки у Державному земельному кадастрі.

4. Контроль за виконанням цього наказу залишаю за собою.

В.о. начальника  
Головного управління

В.В. Чувпило

11-572/14-16-СГ від 29.02.2016





**ДЕРЖАВНА СЛУЖБА УКРАЇНИ З ПИТАНЬ ГЕОДЕЗІЇ, КАРТОГРАФІЇ ТА  
КАДАСТРУ**

**Головне управління Держгеокадастру у Кіровоградській області**

вул. Академіка Корольова, 26, м. Кіровоград, 25030, тел. (0522) 34-61-44, факс 34-61-39  
E-mail: kirovohrad@land.gov.ua Код ЄДРПОУ 39767636

29.02.2016 11-576/14-16-СГ **НАКАЗ**

**Про надання дозволу на  
розроблення документації  
із землеустрою**

Відповідно до статей 15<sup>1</sup>, 116, 118, 121, 122 Земельного кодексу України, Положення про Головне управління Держгеокадастру у Кіровоградській області, затвердженого наказом Держгеокадастру від 03.03.2015 року № 20, заяви гр. Федоренка О.І.

**НАКАЗУЮ:**

1. Надати Федоренку Олександрові Ігоровичу дозвіл на розроблення проекту землеустрою щодо відведення земельної ділянки у власність із земель сільськогосподарського призначення державної власності, що перебувають у резерві розташовані на території Долинської сільської ради Олександрійського району.

Орієнтовний розмір земельної ділянки 2,0000 га, у тому числі: 2,0000 га – рілля, із цільовим призначенням – для ведення особистого селянського господарства.

2. Розроблений проект землеустрою щодо відведення земельної ділянки у власність підлягає погодженню та затвердженню відповідно до вимог чинного законодавства.

3. Керівнику управління Держгеокадастру в Олександрійському районі при надходженні проекту землеустрою щодо відведення земельної ділянки у власність забезпечити в установленому законодавством порядку:

3.1. погодження проекту землеустрою щодо відведення земельної ділянки у власність;

3.2. реєстрацію земельної ділянки у Державному земельному кадастрі.

4. Контроль за виконанням цього наказу залишаю за собою.

В.о. начальника  
Головного управління

В.В. Чувпило

11-576/14-16-СГ від 29.02.2016





**ДЕРЖАВНА СЛУЖБА УКРАЇНИ З ПИТАНЬ ГЕОДЕЗІЇ, КАРТОГРАФІЇ ТА  
КАДАСТРУ**

**Головне управління Держгеокадастру у Кіровоградській області**

вул.Академіка Корольова, 26, м.Кіровоград, 25030, тел.(0522) 34-61-44, факс 34-61-39

E-mail: kirovohrad@land.gov.ua Код ЄДРПОУ 39767636

**29.02.2016 11-578/14-16-СГ НАКАЗ**

**Про надання дозволу на  
розроблення документації  
із землеустрою**

Відповідно до статей 15<sup>1</sup>, 116, 118, 121, 122 Земельного кодексу України, Положення про Головне управління Держгеокадастру у Кіровоградській області, затвердженого наказом Держгеокадастру від 03.03.2015 року № 20, заяви гр. Горбова Р.М.

**НАКАЗУЮ:**

1. Надати Горбову Роману Миколайовичу дозвіл на розроблення проекту землеустрою щодо відведення земельної ділянки у власність із земель сільськогосподарського призначення державної власності, що перебувають у резерві розташовані на території Долинської сільської ради Олександрійського району.

Орієнтовний розмір земельної ділянки 2,0000 га, у тому числі: 2,0000 га – рілля, із цільовим призначенням – для ведення особистого селянського господарства.

2. Розроблений проект землеустрою щодо відведення земельної ділянки у власність підлягає погодженню та затвердженню відповідно до вимог чинного законодавства.

3. Керівнику управління Держгеокадастру в Олександрійському районі при надходженні проекту землеустрою щодо відведення земельної ділянки у власність забезпечити в установленому законодавством порядку:

3.1. погодження проекту землеустрою щодо відведення земельної ділянки у власність;

3.2. реєстрацію земельної ділянки у Державному земельному кадастрі.

4. Контроль за виконанням цього наказу залишаю за собою.

В.о. начальника  
Головного управління

В.В. Чувпило

11-578/14-16-СГ від 29.02.2016





ДЕРЖАВНА СЛУЖБА УКРАЇНИ З ПИТАНЬ ГЕОДЕЗІЇ, КАРТОГРАФІЇ ТА  
КАДАСТРУ

Головне управління Держгеокадастру у Кіровоградській області

вул. Академіка Корольова, 26, м. Кіровоград, 25030, тел. (0522) 34-61-44, факс 34-61-39

E-mail: kirovohrad@land.gov.ua Код ЄДРПОУ 39767636

29.02.2016 11-580/14-16-СГ

НАКАЗ

**Про надання дозволу на  
розроблення документації  
із землеустрою**

Відповідно до статей 15<sup>1</sup>, 116, 118, 121, 122 Земельного кодексу України, Положення про Головне управління Держгеокадастру у Кіровоградській області, затвердженого наказом Держгеокадастру від 03.03.2015 року № 20, заяви гр. Максимкіна А.М.

**НАКАЗУЮ:**

1. Надати Максимкіну Андрію Миколайовичу дозвіл на розроблення проекту землеустрою щодо відведення земельної ділянки у власність із земель сільськогосподарського призначення державної власності, що перебувають у резерві розташовані на території Долинської сільської ради Олександрійського району.

Орієнтовний розмір земельної ділянки 2,0000 га, у тому числі: 2,0000 га – рілля, із цільовим призначенням – для ведення особистого селянського господарства.

2. Розроблений проект землеустрою щодо відведення земельної ділянки у власність підлягає погодженню та затвердженню відповідно до вимог чинного законодавства.

3. Керівнику управління Держгеокадастру в Олександрійському районі при надходженні проекту землеустрою щодо відведення земельної ділянки у власність забезпечити в установленому законодавством порядку:

3.1. погодження проекту землеустрою щодо відведення земельної ділянки у власність;

3.2. реєстрацію земельної ділянки у Державному земельному кадастрі.

4. Контроль за виконанням цього наказу залишаю за собою.

В.о. начальника  
Головного управління

В.В. Чувпило

11-580/14-16-СГ від 29.02.2016





ДЕРЖАВНА СЛУЖБА УКРАЇНИ З ПИТАНЬ ГЕОДЕЗІЇ, КАРТОГРАФІЇ ТА  
КАДАСТРУ

Головне управління Держгеокадастру у Кіровоградській області

вул.Академіка Корольова, 26, м.Кіровоград, 25030, тел.(0522) 34-61-44, факс 34-61-39

E-mail: kirovohrad@land.gov.ua Код ЄДРПОУ 39767636

29.02.2016 11-581/14-16-СГ **НАКАЗ**

**Про надання дозволу на  
розроблення документації  
із землеустрою**

Відповідно до статей 15<sup>1</sup>, 116, 118, 121, 122 Земельного кодексу України, Положення про Головне управління Держгеокадастру у Кіровоградській області, затвердженого наказом Держгеокадастру від 03.03.2015 року № 20, заяви гр. Вовенка С.С.

**НАКАЗУЮ:**

1. Надати Вовенку Сергію Сергійовичу дозвіл на розроблення проекту землеустрою щодо відведення земельної ділянки у власність із земель сільськогосподарського призначення державної власності, що перебувають у резерві розташовані на території Долинської сільської ради Олександрійського району.

Орієнтовний розмір земельної ділянки 2,0000 га, у тому числі: 2,0000 га – рілля, із цільовим призначенням – для ведення особистого селянського господарства.

2. Розроблений проект землеустрою щодо відведення земельної ділянки у власність підлягає погодженню та затвердженню відповідно до вимог чинного законодавства.

3. Керівнику управління Держгеокадастру в Олександрійському районі при надходженні проекту землеустрою щодо відведення земельної ділянки у власність забезпечити в установленому законодавством порядку:

3.1. погодження проекту землеустрою щодо відведення земельної ділянки у власність;

3.2. реєстрацію земельної ділянки у Державному земельному кадастрі.

4. Контроль за виконанням цього наказу залишаю за собою.

В.о. начальника  
Головного управління

В.В. Чувпило

11-581/14-16-СГ від 29.02.2016





ДЕРЖАВНА СЛУЖБА УКРАЇНИ З ПИТАНЬ ГЕОДЕЗІЇ, КАРТОГРАФІЇ ТА КАДАСТРУ

Головне управління Держгеокадастру у Кіровоградській області

вул. Тимірязєва, 84, м. Кіровоград, 25006, тел. (0522) 24-72-30, факс (0522) 24-29-47

E-mail: Kirovograd\_gu@dazru.gov.ua Ідентифікаційний код 39767636

03.02.2016 11-75/14-16-СГ

**НАКАЗ**

**Про надання дозволу на  
розроблення документації  
із землеустрою**

Відповідно до статей 15-1, 116, 118, 121, 122, 186 Земельного кодексу України, Закону України "Про особисте селянське господарство", Положення про Головне управління Держгеокадастру у Кіровоградській області, затвердженого Наказом Держгеокадастру України від 03.03.2015 року № 20, зареєстрованого у реєстрі 27.04.2015 року за № 14441020000009862 та заяви гр. Киби Н.О. (за довіреністю : Киби Є.М.)

**НАКАЗУЮ:**

1. Надати дозвіл гр. Кибі Євгенію Миколайовичу на розроблення проекту землеустрою щодо відведення земельної ділянки у власність, розташованої на території Верблюзької сільської ради Новгородківського району Кіровоградської області (за межами населеного пункту).

Орієнтовний розмір земельної ділянки 2,0000 га, у тому числі: 2,0000 га - рілля, із земель сільськогосподарського призначення державної власності, що перебувають у землях запасу, з цільовим призначенням - для ведення особистого селянського господарства (код класифікатора видів цільового призначення земель - 01.03).

2. Розроблений проект землеустрою щодо відведення земельної ділянки підлягає погодженню та затвердженню відповідно до вимог чинного законодавства.

3. Відділу Держгеокадастру у Новгородківському районі Кіровоградської області при наданні проекту землеустрою щодо відведення земельної ділянки забезпечити в установленому законодавством порядку:

3.1. розгляд проекту землеустрою щодо відведення земельної ділянки на предмет погодження;

3.2. реєстрацію земельної ділянки у Державному земельному кадастрі.

4. Гр. Кибі Євгенію Миколайовичу подати на затвердження, розроблений та погоджений відповідно до вимог чинного законодавства, проект землеустрою щодо відведення земельної ділянки.

5. Контроль за виконанням цього наказу залишаю за собою.

В.о. начальника  
Головного управління

Соловійова М.О.

11-75/14-16-СГ від 03.02.2016







03.02.2016 11-76/14-16-СГ

## НАКАЗ

### Про надання дозволу на розроблення документації із землеустрою

Відповідно до статей 15-1, 116, 118, 121, 122, 186 Земельного кодексу України, Закону України "Про особисте селянське господарство", Положення про Головне управління Держгеокадастру у Кіровоградській області, затвердженого Наказом Держгеокадастру України від 03.03.2015 року № 20, зареєстрованого у реєстрі 27.04.2015 року за № 14441020000009862 та заяви гр. Калити Ю.М.

### НАКАЗУЮ:

1. Надати дозвіл гр. Калиті Юрію Михайловичу на розроблення проекту землеустрою щодо відведення земельної ділянки у власність, розташованої на території Спасівської сільської ради Новгородківського району Кіровоградської області (за межами населеного пункту).

Орієнтовний розмір земельної ділянки 2,0000 га, у тому числі: 2,0000 га - рілля, із земель сільськогосподарського призначення державної власності, що перебувають у землях резервного фонду, з цільовим призначенням - для ведення особистого селянського господарства (код класифікатора "відів" цільового призначення земель - 01.03).

2. Розроблений проект землеустрою щодо відведення земельної ділянки підлягає погодженню та затвердженню відповідно до вимог чинного законодавства.

3. Відділу Держгеокадастру у Новгородківському районі Кіровоградської області при наданні проекту землеустрою щодо відведення земельної ділянки забезпечити в установленому законодавством порядку:

3.1. розгляд проекту землеустрою щодо відведення земельної ділянки на предмет погодження;

3.2. реєстрацію земельної ділянки у Державному земельному кадастрі.

4. Гр. Калиті Юрію Михайловичу подати на затвердження, розроблений та погоджений відповідно до вимог чинного законодавства, проект землеустрою щодо відведення земельної ділянки.

5. Контроль за виконанням цього наказу залишаю за собою.

В.о. начальника  
Головного управління

Соловйова М.О.

11-76/14-16-СГ від 03.02.2016





АТО

ДЕРЖАВНА СЛУЖБА УКРАЇНИ З ПИТАНЬ ГЕОДЕЗІЇ, КАРТОГРАФІЇ ТА КАДАСТРУ  
Головне управління Держгеокадастру у Кіровоградській області  
вул. Тимірязєва, 84, м. Кіровоград, 25006, тел. (0522) 24-72-30, факс (0522) 24-29-47  
E-mail: Kirovograd\_gu@dazru.gov.ua Ідентифікаційний код 39767636

03.02.2016 11-77/14-16-СГ

## НАКАЗ

### Про надання дозволу на розроблення документації із землеустрою

Відповідно до статей 15-1, 116, 118, 121, 122, 186 Земельного кодексу України, Закону України "Про особисте селянське господарство", Положення про Головне управління Держгеокадастру у Кіровоградській області, затвердженого Наказом Держгеокадастру України від 03.03.2015 року № 20, зареєстрованого у реєстрі 27.04.2015 року за № 14441020000009862 та заяви гр. Гончаренка І.І.

### НАКАЗУЮ:

1. Надати дозвіл гр. Гончаренку Івану Івановичу на розроблення проекту землеустрою щодо відведення земельної ділянки у власність, розташованої на території Спасівської сільської ради Новгородківського району Кіровоградської області (за межами населеного пункту).

Орієнтовний розмір земельної ділянки 1,4900 га, у тому числі: 1,4900 га - рілля, із земель сільськогосподарського призначення державної власності, що перебувають у землях резервного фонду, з цільовим призначенням - для ведення особистого селянського господарства (код класифікатора видів цільового призначення земель - 01.03).

2. Розроблений проект землеустрою щодо відведення земельної ділянки підлягає погодженню та затвердженню відповідно до вимог чинного законодавства.

3. Відділу Держгеокадастру у Новгородківському районі Кіровоградської області при наданні проекту землеустрою щодо відведення земельної ділянки забезпечити в установленому законодавством порядку:

3.1. розгляд проекту землеустрою щодо відведення земельної ділянки на предмет погодження;

3.2. реєстрацію земельної ділянки у Державному земельному кадастрі.

4. Гр. Гончаренку Івану Івановичу подати на затвердження, розроблений та погоджений відповідно до вимог чинного законодавства, проект землеустрою щодо відведення земельної ділянки.

5. Контроль за виконанням цього наказу залишаю за собою.

В.о. начальника  
Головного управління

Соловйова М.О.

11-77/14-16-СГ від 03.02.2016





03.02.2016 11-78/14-16-СГ

## НАКАЗ

### Про надання дозволу на розроблення документації із землеустрою

Відповідно до статей 15-1, 116, 118, 121, 122, 186 Земельного кодексу України, Закону України "Про особисте селянське господарство", Положення про Головне управління Держгеокадастру у Кіровоградській області, затвердженого Наказом Держгеокадастру України від 03.03.2015 року № 20, зареєстрованого у реєстрі 27.04.2015 року за № 14441020000009862 та заяви гр. Матковського К.В.

### НАКАЗУЮ:

1. Надати дозвіл гр. Матковському Костянтину Володимировичу на розроблення проекту землеустрою щодо відведення земельної ділянки у власність, розташованої на території Спасівської сільської ради Новгородківського району Кіровоградської області (за межами населеного пункту).

Орієнтовний розмір земельної ділянки 2,0000 га, у тому числі: 2,0000 га - рілля, із земель сільськогосподарського призначення державної власності, що перебувають у землях резервного фонду, з цільовим призначенням - для ведення особистого селянського господарства (код класифікатора видів цільового призначення земель - 01.03).

2. Розроблений проект землеустрою щодо відведення земельної ділянки підлягає погодженню та затвердженню відповідно до вимог чинного законодавства.

3. Відділу Держгеокадастру у Новгородківському районі Кіровоградської області при наданні проекту землеустрою щодо відведення земельної ділянки забезпечити в установленому законодавством порядку:

3.1. розгляд проекту землеустрою щодо відведення земельної ділянки на предмет погодження;

3.2. реєстрацію земельної ділянки у Державному земельному кадастрі.

4. Гр. Матковському Костянтину Володимировичу подати на затвердження, розроблений та погоджений відповідно до вимог чинного законодавства, проект землеустрою щодо відведення земельної ділянки.

5. Контроль за виконанням цього наказу залишаю за собою.

В.о. начальника  
Головного управління

Соловйова М.О.

11-78/14-16-СГ від 03.02.2016





ДЕРЖАВНА СЛУЖБА УКРАЇНИ З ПИТАНЬ ГЕОДЕЗІЇ, КАРТОГРАФІЇ ТА КАДАСТРУ

Головне управління Держгеокадастру у Кіровоградській області

вул. Тимірязєва, 84, м. Кіровоград, 25006, тел. (0522) 24-72-30, факс (0522) 24-29-47

E-mail: Kirovograd\_gu@dazru.gov.ua Ідентифікаційний код 39767636

03.02.2016 11-79/14-16-СГ

## НАКАЗ

**Про надання дозволу на  
розроблення документації  
із землеустрою**

Відповідно до статей 15-1, 116, 118, 121, 122, 186 Земельного кодексу України, Закону України "Про особисте селянське господарство", Положення про Головне управління Держгеокадастру у Кіровоградській області, затвердженого Наказом Держгеокадастру України від 03.03.2015 року № 20, зареєстрованого у реєстрі 27.04.2015 року за № 14441020000009862 та заяви гр. Клименка О.М.

### НАКАЗУЮ:

1. Надати дозвіл гр. Клименку Олегу Миколайовичу на розроблення проекту землеустрою щодо відведення земельної ділянки у власність, розташованої на території Тарасівської сільської ради Новгородківського району Кіровоградської області (за межами населеного пункту).

Орієнтовний розмір земельної ділянки 2,0000 га, у тому числі: 2,0000 га - рілля, із земель сільськогосподарського призначення державної власності, що перебувають у землях резервного фонду, з цільовим призначенням - для ведення особистого селянського господарства (код класифікатора видів цільового призначення земель - 01.03).

2. Розроблений проект землеустрою щодо відведення земельної ділянки підлягає погодженню та затвердженню відповідно до вимог чинного законодавства.

3. Відділу Держгеокадастру у Новгородківському районі Кіровоградської області при наданні проекту землеустрою щодо відведення земельної ділянки забезпечити в установленому законодавством порядку:

3.1. розгляд проекту землеустрою щодо відведення земельної ділянки на предмет погодження;

3.2. реєстрацію земельної ділянки у Державному земельному кадастрі.

4. Гр. Клименку Олегу Миколайовичу подати на затвердження, розроблений та погоджений відповідно до вимог чинного законодавства, проект землеустрою щодо відведення земельної ділянки.

5. Контроль за виконанням цього наказу залишаю за собою.

В.о. начальника  
Головного управління

Соловійова М.О.

11-79/14-16-СГ від 03.02.2016





03.02.2016 11-80/14-16-СГ

## НАКАЗ

### Про надання дозволу на розроблення документації із землеустрою

Відповідно до статей 15-1, 116, 118, 121, 122, 186 Земельного кодексу України, Закону України "Про особисте селянське господарство", Положення про Головне управління Держгеокадастру у Кіровоградській області, затвердженого Наказом Держгеокадастру України від 03.03.2015 року № 20, зареєстрованого у реєстрі 27.04.2015 року за № 14441020000009862 та заяви гр. Брички М.О.

### НАКАЗУЮ:

1. Надати дозвіл гр. Бричці Миколі Олександровичу на розроблення проекту землеустрою щодо відведення земельної ділянки у власність, розташованої на території Новгородківської селищної ради Новгородківського району Кіровоградської області (за межами населеного пункту).

Орієнтовний розмір земельної ділянки 1,0000 га, у тому числі: 1,0000 га - рілля, із земель сільськогосподарського призначення державної власності, що перебувають у землях резервного фонду, з цільовим призначенням - для ведення особистого селянського господарства (код класифікатора видів цільового призначення земель - 01.03).

2. Розроблений проект землеустрою щодо відведення земельної ділянки підлягає погодженню та затвердженню відповідно до вимог чинного законодавства.

3. Відділу Держгеокадастру у Новгородківському районі Кіровоградської області при наданні проекту землеустрою щодо відведення земельної ділянки забезпечити в установленому законодавством порядку:

3.1. розгляд проекту землеустрою щодо відведення земельної ділянки на предмет погодження;

3.2. реєстрацію земельної ділянки у Державному земельному кадастрі.

4. Гр. Бричці Миколі Олександровичу подати на затвердження, розроблений та погоджений відповідно до вимог чинного законодавства, проект землеустрою щодо відведення земельної ділянки.

5. Контроль за виконанням цього наказу залишаю за собою.

В.о. начальника  
Головного управління

Соловйова М.О.

11-80/14-16-СГ від 03.02.2016





ДЕРЖАВНА СЛУЖБА УКРАЇНИ З ПИТАНЬ ГЕОДЕЗІЇ, КАРТОГРАФІЇ ТА КАДАСТРУ  
Головне управління Держгеокадастру у Кіровоградській області  
вул. Тимірязєва, 84, м. Кіровоград, 25006, тел. (0522) 24-72-30, факс (0522) 24-29-47  
E-mail: Kirovograd\_gu@dazru.gov.ua Ідентифікаційний код 39767636

03.02.2016 11-80/14-16-СГ

## НАКАЗ

### Про надання дозволу на розроблення документації із землеустрою

Відповідно до статей 15-1, 116, 118, 121, 122, 186 Земельного кодексу України, Закону України "Про особисте селянське господарство", Положення про Головне управління Держгеокадастру у Кіровоградській області, затвердженого Наказом Держгеокадастру України від 03.03.2015 року № 20, зареєстрованого у реєстрі 27.04.2015 року за № 14441020000009862 та заяви гр. Брички М.О.

### НАКАЗУЮ:

1. Надати дозвіл гр. Бричці Миколі Олександровичу на розроблення проекту землеустрою щодо відведення земельної ділянки у власність, розташованої на території Новгородківської селищної ради Новгородківського району Кіровоградської області (за межами населеного пункту).

Орієнтовний розмір земельної ділянки 1,0000 га, у тому числі: 1,0000 га - рілля, із земель сільськогосподарського призначення державної власності, що перебувають у землях резервного фонду, з цільовим призначенням - для ведення особистого селянського господарства (код класифікатора видів цільового призначення земель - 01.03).

2. Розроблений проект землеустрою щодо відведення земельної ділянки підлягає погодженню та затвердженню відповідно до вимог чинного законодавства.

3. Відділу Держгеокадастру у Новгородківському районі Кіровоградської області при наданні проекту землеустрою щодо відведення земельної ділянки забезпечити в установленому законодавством порядку:

3.1. розгляд проекту землеустрою щодо відведення земельної ділянки на предмет погодження;

3.2. реєстрацію земельної ділянки у Державному земельному кадастрі.

4. Гр. Бричці Миколі Олександровичу подати на затвердження, розроблений та погоджений відповідно до вимог чинного законодавства, проект землеустрою щодо відведення земельної ділянки.

5. Контроль за виконанням цього наказу залишаю за собою.

В.о. начальника  
Головного управління

Соловійова М.О.

11-80/14-16-СГ від 03.02.2016





03.02.2016 11-81/14-16-СГ

## НАКАЗ

### Про надання дозволу на розроблення документації із землеустрою

Відповідно до статей 15-1, 116, 118, 121, 122, 186 Земельного кодексу України, Закону України "Про особисте селянське господарство", Положення про Головне управління Держгеокадастру у Кіровоградській області, затвердженого Наказом Держгеокадастру України від 03.03.2015 року № 20, зареєстрованого у реєстрі 27.04.2015 року за № 14441020000009862 та заяви гр. Ветрова С.В.

### НАКАЗУЮ:

1. Надати дозвіл гр. Ветрову Сергію Васильовичу на розроблення проекту землеустрою щодо відведення земельної ділянки у власність, розташованої на території Новгородківської селищної ради Новгородківського району Кіровоградської області (за межами населеного пункту).

Орієнтовний розмір земельної ділянки 1,0000 га, у тому числі: 1,0000 га - рілля, із земель сільськогосподарського призначення державної власності, що перебувають у землях резервного фонду, з цільовим призначенням - для ведення особистого селянського господарства (код класифікатора видів цільового призначення земель - 01.03).

2. Розроблений проект землеустрою щодо відведення земельної ділянки підлягає погодженню та затвердженню відповідно до вимог чинного законодавства.

3. Відділу Держгеокадастру у Новгородківському районі Кіровоградської області при наданні проекту землеустрою щодо відведення земельної ділянки забезпечити в установленому законодавством порядку:

3.1. розгляд проекту землеустрою щодо відведення земельної ділянки на предмет погодження;

3.2. реєстрацію земельної ділянки у Державному земельному кадастрі.

4. Гр. Ветрову Сергію Васильовичу подати на затвердження, розроблений та погоджений відповідно до вимог чинного законодавства, проект землеустрою щодо відведення земельної ділянки.

5. Контроль за виконанням цього наказу залишаю за собою.

В.о. начальника  
Головного управління

Соловійова М.О.

11-81/14-16-СГ від 03.02.2016







ДЕРЖАВНА СЛУЖБА УКРАЇНИ З ПИТАНЬ ГЕОДЕЗІЇ, КАРТОГРАФІЇ ТА КАДАСТРУ

Головне управління Держгеокадастру у Кіровоградській області

вул. Тимірязєва, 84, м. Кіровоград, 25006, тел. (0522) 24-72-30, факс (0522) 24-29-47

E-mail: Kirovograd\_gu@dazru.gov.ua Ідентифікаційний код 39767636

03.02.2016 11-82/14-16-СГ

## НАКАЗ

**Про надання дозволу на  
розроблення документації  
із землеустрою**

Відповідно до статей 15-1, 116, 118, 121, 122, 186 Земельного кодексу України, Закону України "Про особисте селянське господарство", Положення про Головне управління Держгеокадастру у Кіровоградській області, затвердженого Наказом Держгеокадастру України від 03.03.2015 року № 20, зареєстрованого у реєстрі 27.04.2015 року за № 14441020000009862 та заяви гр. Польового І.П.

### НАКАЗУЮ:

1. Надати дозвіл гр. Польовому Івану Петровичу на розроблення проекту землеустрою щодо відведення земельної ділянки у власність, розташованої на території Новгородківської селищної ради Новгородківського району Кіровоградської області (за межами населеного пункту).

Орієнтовний розмір земельної ділянки 1,0000 га, у тому числі: 1,0000 га - рілля, із земель сільськогосподарського призначення державної власності, що перебувають у землях резервного фонду, з цільовим призначенням - для ведення особистого селянського господарства (код класифікатора видів цільового призначення земель - 01.03).

2. Розроблений проект землеустрою щодо відведення земельної ділянки підлягає погодженню та затвердженню відповідно до вимог чинного законодавства.

3. Відділу Держгеокадастру у Новгородківському районі Кіровоградської області при наданні проекту землеустрою щодо відведення земельної ділянки забезпечити в установленому законодавством порядку:

3.1. розгляд проекту землеустрою щодо відведення земельної ділянки на предмет погодження;

3.2. реєстрацію земельної ділянки у Державному земельному кадастрі.

4. Гр. Польовому Івану Петровичу подати на затвердження, розроблений та погоджений відповідно до вимог чинного законодавства, проект землеустрою щодо відведення земельної ділянки.

5. Контроль за виконанням цього наказу залишаю за собою.

В.о. начальника  
Головного управління

Соловійова М.О.

11-82/14-16-СГ від 03.02.2016





03.02.2016 11-83/14-16-СГ

## НАКАЗ

### Про надання дозволу на розроблення документації із землеустрою

Відповідно до статей 15-1, 116, 118, 121, 122, 186 Земельного кодексу України, Закону України "Про особисте селянське господарство", Положення про Головне управління Держгеокадастру у Кіровоградській області, затвердженого Наказом Держгеокадастру України від 03.03.2015 року № 20, зареєстрованого у реєстрі 27.04.2015 року за № 14441020000009862 та заяви гр. Савіна О.В.

### НАКАЗУЮ:

1. Надати дозвіл гр. Савіну Олександрові Вікторовичу на розроблення проекту землеустрою щодо відведення земельної ділянки у власність, розташованої на території Новгородківської селищної ради Новгородківського району Кіровоградської області (за межами населеного пункту).

Орієнтовний розмір земельної ділянки 1,0000 га, у тому числі: 1,0000 га - рілля, із земель сільськогосподарського призначення державної власності, що перебувають у землях резервного фонду, з цільовим призначенням - для ведення особистого селянського господарства (код класифікатора видів цільового призначення земель - 01.03).

2. Розроблений проект землеустрою щодо відведення земельної ділянки підлягає погодженню та затвердженню відповідно до вимог чинного законодавства.

3. Відділу Держгеокадастру у Новгородківському районі Кіровоградської області при наданні проекту землеустрою щодо відведення земельної ділянки забезпечити в установленому законодавством порядку:

3.1. розгляд проекту землеустрою щодо відведення земельної ділянки на предмет погодження;

3.2. реєстрацію земельної ділянки у Державному земельному кадастрі.

4. Гр. Савіну Олександрові Вікторовичу подати на затвердження, розроблений та погоджений відповідно до вимог чинного законодавства, проект землеустрою щодо відведення земельної ділянки.

5. Контроль за виконанням цього наказу залишаю за собою.

В.о. начальника  
Головного управління

Соловйова М.О.

11-83/14-16-СГ від 03.02.2016





03.02.2016 11-84/14-16-СГ

## НАКАЗ

### Про надання дозволу на розроблення документації із землеустрою

Відповідно до статей 15-1, 116, 118, 121, 122, 186 Земельного кодексу України, Закону України "Про особисте селянське господарство", Положення про Головне управління Держгеокадастру у Кіровоградській області, затвердженого Наказом Держгеокадастру України від 03.03.2015 року № 20, зареєстрованого у реєстрі 27.04.2015 року за № 14441020000009862 та заяви гр. Серцова В.А.

### НАКАЗУЮ:

1. Надати дозвіл гр. Серцову Віталію Анатолійовичу на розроблення проекту землеустрою щодо відведення земельної ділянки у власність, розташованої на території Новгородківської селищної ради Новгородківського району Кіровоградської області (за межами населеного пункту).

Орієнтовний розмір земельної ділянки 1,0000 га, у тому числі: 1,0000 га - рілля, із земель сільськогосподарського призначення державної власності, що перебувають у землях резервного фонду, з цільовим призначенням - для ведення особистого селянського господарства (код класифікатора видів цільового призначення земель - 01.03).

2. Розроблений проект землеустрою щодо відведення земельної ділянки підлягає погодженню та затвердженню відповідно до вимог чинного законодавства.

3. Відділу Держгеокадастру у Новгородківському районі Кіровоградської області при наданні проекту землеустрою щодо відведення земельної ділянки забезпечити в установленому законодавством порядку:

3.1. розгляд проекту землеустрою щодо відведення земельної ділянки на предмет погодження;

3.2. реєстрацію земельної ділянки у Державному земельному кадастрі.

4. Гр. Серцову Віталію Анатолійовичу подати на затвердження, розроблений та погоджений відповідно до вимог чинного законодавства, проект землеустрою щодо відведення земельної ділянки.

5. Контроль за виконанням цього наказу залишаю за собою.

В.о. начальника  
Головного управління

Соловійова М.О.

11-84/14-16-СГ від 03.02.2016





ДЕРЖАВНА СЛУЖБА УКРАЇНИ З ПИТАНЬ ГЕОДЕЗІЇ, КАРТОГРАФІЇ ТА КАДАСТРУ

Головне управління Держгеокадастру у Кіровоградській області

вул. Тимірязєва, 84, м. Кіровоград, 25006, тел. (0522) 24-72-30, факс (0522) 24-29-47

E-mail: Kirovograd\_gu@dazru.gov.ua Ідентифікаційний код 39767636

03.02.2016 11-85/14-16-СГ

**НАКАЗ**

**Про надання дозволу на  
розроблення документації  
із землеустрою**

Відповідно до статей 15-1, 116, 118, 121, 122, 186 Земельного кодексу України, Закону України "Про особисте селянське господарство", Положення про Головне управління Держгеокадастру у Кіровоградській області, затвердженого Наказом Держгеокадастру України від 03.03.2015 року № 20, зареєстрованого у реєстрі 27.04.2015 року за № 14441020000009862 та заяви гр. Бардиша О.В.

**НАКАЗУЮ:**

1. Надати дозвіл гр. Бардишу Олександровичу на розроблення проекту землеустрою щодо відведення земельної ділянки у власність, розташованої на території Новгородківської селищної ради Новгородківського району Кіровоградської області (за межами населеного пункту).

Орієнтовний розмір земельної ділянки 1,0000 га, у тому числі: 1,0000 га - рілля, із земель сільськогосподарського призначення державної власності, що перебувають у землях резервного фонду, з цільовим призначенням - для ведення особистого селянського господарства (код класифікатора видів цільового призначення земель - 01.03).

2. Розроблений проект землеустрою щодо відведення земельної ділянки підлягає погодженню та затвердженню відповідно до вимог чинного законодавства.

3. Відділу Держгеокадастру у Новгородківському районі Кіровоградської області при наданні проекту землеустрою щодо відведення земельної ділянки забезпечити в установленому законодавством порядку:

3.1. розгляд проекту землеустрою щодо відведення земельної ділянки на предмет погодження;

3.2. реєстрацію земельної ділянки у Державному земельному кадастрі.

4. Гр. Бардишу Олександровичу подати на затвердження, розроблений та погоджений відповідно до вимог чинного законодавства, проект землеустрою щодо відведення земельної ділянки. }

5. Контроль за виконанням цього наказу залишаю за собою.

В.о. начальника  
Головного управління

Соловійова М.О.

11-85/14-16-СГ від 03.02.2016





03.02.2016 11-86/14-16-СГ

## НАКАЗ

### Про надання дозволу на розроблення документації із землеустрою

Відповідно до статей 15-1, 116, 118, 121, 122, 186 Земельного кодексу України, Закону України "Про особисте селянське господарство", Положення про Головне управління Держгеокадастру у Кіровоградській області, затвердженого Наказом Держгеокадастру України від 03.03.2015 року № 20, зареєстрованого у реєстрі 27.04.2015 року за № 14441020000009862 та заяви гр. Фоменка В.В.

### НАКАЗУЮ:

1. Надати дозвіл гр. Фоменку Віктору Васильовичу на розроблення проекту землеустрою щодо відведення земельної ділянки у власність, розташованої на території Новгородківської селищної ради Новгородківського району Кіровоградської області (за межами населеного пункту).

Орієнтовний розмір земельної ділянки 1,0000 га, у тому числі: 1,0000 га - рілля, із земель сільськогосподарського призначення державної власності, що перебувають у землях резервного фонду, з цільовим призначенням - для ведення особистого селянського господарства (код класифікатора видів цільового призначення земель - 01.03).

2. Розроблений проект землеустрою щодо відведення земельної ділянки підлягає погодженню та затвердженню відповідно до вимог чинного законодавства.

3. Відділу Держгеокадастру у Новгородківському районі Кіровоградської області при наданні проекту землеустрою щодо відведення земельної ділянки забезпечити в установленому законодавством порядку:

3.1. розгляд проекту землеустрою щодо відведення земельної ділянки на предмет погодження;

3.2. реєстрацію земельної ділянки у Державному земельному кадастрі.

4. Гр. Фоменку Віктору Васильовичу подати на затвердження, розроблений та погоджений відповідно до вимог чинного законодавства, проект землеустрою щодо відведення земельної ділянки.

5. Контроль за виконанням цього наказу залишаю за собою.

В.о. начальника  
Головного управління

Соловійова М.О.

11-86/14-16-СГ від 03.02.2016





ДЕРЖАВНА СЛУЖБА УКРАЇНИ З ПИТАНЬ ГЕОДЕЗІЇ, КАРТОГРАФІЇ ТА КАДАСТРУ

Головне управління Держгеокадастру у Кіровоградській області

вул. Тимірязєва, 84, м. Кіровоград, 25006, тел. (0522) 24-72-30, факс (0522) 24-29-47

E-mail: Kirovograd\_gu@dazru.gov.ua Ідентифікаційний код 39767636

03.02.2016 11-87/14-16-СГ

## НАКАЗ

**Про надання дозволу на  
розроблення документації  
із землеустрою**

Відповідно до статей 15-1, 116, 118, 121, 122, 186 Земельного кодексу України, Закону України "Про особисте селянське господарство", Положення про Головне управління Держгеокадастру у Кіровоградській області, затвердженого Наказом Держгеокадастру України від 03.03.2015 року № 20, зареєстрованого у реєстрі 27.04.2015 року за № 14441020000009862 та заяви гр. Гладиря В.Г.

### НАКАЗУЮ:

1. Надати дозвіл гр. Гладирю Володимирі Григоровичу на розроблення проекту землеустрою щодо відведення земельної ділянки у власність, розташованої на території Новгородківської селищної ради Новгородківського району Кіровоградської області (за межами населеного пункту).

Орієнтовний розмір земельної ділянки 1,0000 га, у тому числі: 1,0000 га - рілля, із земель сільськогосподарського призначення державної власності, що перебувають у землях резервного фонду, з цільовим призначенням - для ведення особистого селянського господарства (код класифікатора видів цільового призначення земель - 01.03).

2. Розроблений проект землеустрою щодо відведення земельної ділянки підлягає погодженню та затвердженню відповідно до вимог чинного законодавства.

3. Відділу Держгеокадастру у Новгородківському районі Кіровоградської області при наданні проекту землеустрою щодо відведення земельної ділянки забезпечити в установленому законодавством порядку:

3.1. розгляд проекту землеустрою щодо відведення земельної ділянки на предмет погодження;

3.2. реєстрацію земельної ділянки у Державному земельному кадастрі.

4. Гр. Гладирю Володимирі Григоровичу подати на затвердження, розроблений та погоджений відповідно до вимог чинного законодавства, проект землеустрою щодо відведення земельної ділянки.

5. Контроль за виконанням цього наказу залишаю за собою.

В.о. начальника  
Головного управління

Соловійова М.О.

11-87/14-16-СГ від 03.02.2016





03.02.2016 11-88/14-16-СГ

## НАКАЗ

### Про надання дозволу на розроблення документації із землеустрою

Відповідно до статей 15-1, 116, 118, 121, 122, 186 Земельного кодексу України, Закону України "Про особисте селянське господарство", Положення про Головне управління Держгеокадастру у Кіровоградській області, затвердженого Наказом Держгеокадастру України від 03.03.2015 року № 20; зареєстрованого у реєстрі 27.04.2015 року за № 14441020000009862 та заяви гр. Краснюка В.М.

### НАКАЗУЮ:

1. Надати дозвіл гр. Краснюку Валерію Миколайовичу на розроблення проекту землеустрою щодо відведення земельної ділянки у власність, розташованої на території Новгородківської селищної ради Новгородківського району Кіровоградської області (за межами населеного пункту).

Орієнтовний розмір земельної ділянки 1,0000 га, у тому числі: 1,0000 га - рілля, із земель сільськогосподарського призначення державної власності, що перебувають у землях резервного фонду, з цільовим призначенням - для ведення особистого селянського господарства (код класифікатора видів цільового призначення земель - 01.03).

2. Розроблений проект землеустрою щодо відведення земельної ділянки підлягає погодженню та затвердженню відповідно до вимог чинного законодавства.

3. Відділу Держгеокадастру у Новгородківському районі Кіровоградської області при наданні проекту землеустрою щодо відведення земельної ділянки забезпечити в установленому законодавством порядку:

3.1. розгляд проекту землеустрою щодо відведення земельної ділянки на предмет погодження;

3.2. реєстрацію земельної ділянки у Державному земельному кадастрі.

4. Гр. Краснюку Валерію Миколайовичу подати на затвердження, розроблений та погоджений відповідно до вимог чинного законодавства, проект землеустрою щодо відведення земельної ділянки.

5. Контроль за виконанням цього наказу залишаю за собою.

В.о. начальника  
Головного управління

Соловійова М.О.

11-88/14-16-СГ від 03.02.2016







03.02.2016 11-89/14-16-СГ

## НАКАЗ

### Про надання дозволу на розроблення документації із землеустрою

Відповідно до статей 15-1, 116, 118, 121, 122, 186 Земельного кодексу України, Закону України "Про особисте селянське господарство", Положення про Головне управління Держгеокадастру у Кіровоградській області, затвердженого Наказом Держгеокадастру України від 03.03.2015 року № 20, зареєстрованого у реєстрі 27.04.2015 року за № 14441020000009862 та заяви гр. Лисенка В.Л

### НАКАЗУЮ:

1. Надати дозвіл гр. Лисенку Владиславу Леонідовичу на розроблення проекту землеустрою щодо відведення земельної ділянки у власність, розташованої на території Новгородківської селищної ради Новгородківського району Кіровоградської області (за межами населеного пункту).

Орієнтовний розмір земельної ділянки 1,0000 га, у тому числі: 1,0000 га - рілля, із земель сільськогосподарського призначення державної власності, що перебувають у землях резервного фонду, з цільовим призначенням - для ведення особистого селянського господарства (код класифікатора видів цільового призначення земель - 01.03).

2. Розроблений проект землеустрою щодо відведення земельної ділянки підлягає погодженню та затвердженню відповідно до вимог чинного законодавства.

3. Відділу Держгеокадастру у Новгородківському районі Кіровоградської області при наданні проекту землеустрою щодо відведення земельної ділянки забезпечити в установленому законодавством порядку:

3.1. розгляд проекту землеустрою щодо відведення земельної ділянки на предмет погодження;

3.2. реєстрацію земельної ділянки у Державному земельному кадастрі.

4. Гр. Лисенку Владиславу Леонідовичу подати на затвердження, розроблений та погоджений відповідно до вимог чинного законодавства, проект землеустрою щодо відведення земельної ділянки.

5. Контроль за виконанням цього наказу залишаю за собою.

В.о. начальника  
Головного управління

Соловійова М.О.

11-89/14-16-СГ від 03.02.2016





03.02.2016 11-90/14-16-СГ

## НАКАЗ

### Про надання дозволу на розроблення документації із землеустрою

Відповідно до статей 15-1, 116, 118, 121, 122, 186 Земельного кодексу України, Закону України "Про особисте селянське господарство", Положення про Головне управління Держгеокадастру у Кіровоградській області, затвердженого Наказом Держгеокадастру України від 03.03.2015 року № 20, зареєстрованого у реєстрі 27.04.2015 року за № 14441020000009862 та заяви гр. Міщенко С.В.

### НАКАЗУЮ:

1. Надати дозвіл гр. Міщенку Сергію Володимировичу на розроблення проекту землеустрою щодо відведення земельної ділянки у власність, розташованої на території Новгородківської селищної ради Новгородківського району Кіровоградської області (за межами населеного пункту).

Орієнтовний розмір земельної ділянки 1,0000 га, у тому числі: 1,0000 га - рілля, із земель сільськогосподарського призначення державної власності, що перебувають у землях резервного фонду, з цільовим призначенням - для ведення особистого селянського господарства (код класифікатора \*\* видів цільового призначення земель - 01.03).

2. Розроблений проект землеустрою щодо відведення земельної ділянки підлягає погодженню та затвердженню відповідно до вимог чинного законодавства.

3. Відділу Держгеокадастру у Новгородківському районі Кіровоградської області при наданні проекту землеустрою щодо відведення земельної ділянки забезпечити в установленому законодавством порядку:

3.1. розгляд проекту землеустрою щодо відведення земельної ділянки на предмет погодження;

3.2. реєстрацію земельної ділянки у Державному земельному кадастрі.

4. Гр. Міщенку Сергію Володимировичу подати на затвердження, розроблений та погоджений відповідно до вимог чинного законодавства, проект землеустрою щодо відведення земельної ділянки.

5. Контроль за виконанням цього наказу залишаю за собою.

В.о. начальника  
Головного управління

Соловійова М.О.

11-90/14-16-СГ від 03.02.2016





03.02.2016 11-90/14-16-СГ

## НАКАЗ

### Про надання дозволу на розроблення документації із землеустрою

Відповідно до статей 15-1, 116, 118, 121, 122, 186 Земельного кодексу України, Закону України "Про особисте селянське господарство", Положення про Головне управління Держгеокадастру у Кіровоградській області, затвердженого Наказом Держгеокадастру України від 03.03.2015 року № 20, зареєстрованого у реєстрі 27.04.2015 року за № 14441020000009862 та заяви гр. Міщенко С.В.

### НАКАЗУЮ:

1. Надати дозвіл гр. Міщенку Сергію Володимировичу на розроблення проекту землеустрою щодо відведення земельної ділянки у власність, розташованої на території Новгородківської селищної ради Новгородківського району Кіровоградської області (за межами населеного пункту).

Орієнтовний розмір земельної ділянки 1,0000 га, у тому числі: 1,0000 га - рілля, із земель сільськогосподарського призначення державної власності, що перебувають у землях резервного фонду, з цільовим призначенням - для ведення особистого селянського господарства (код класифікатора видів цільового призначення земель - 01.03).

2. Розроблений проект землеустрою щодо відведення земельної ділянки підлягає погодженню та затвердженню відповідно до вимог чинного законодавства.

3. Відділу Держгеокадастру у Новгородківському районі Кіровоградської області при наданні проекту землеустрою щодо відведення земельної ділянки забезпечити в установленому законодавством порядку:

3.1. розгляд проекту землеустрою щодо відведення земельної ділянки на предмет погодження;

3.2. реєстрацію земельної ділянки у Державному земельному кадастрі.

4. Гр. Міщенку Сергію Володимировичу подати на затвердження, розроблений та погоджений відповідно до вимог чинного законодавства, проект землеустрою щодо відведення земельної ділянки.

5. Контроль за виконанням цього наказу залишаю за собою.

В.о. начальника  
Головного управління

Соловійова М.О.

11-90/14-16-СГ від 03.02.2016





ДЕРЖАВНА СЛУЖБА УКРАЇНИ З ПИТАНЬ ГЕОДЕЗІЇ, КАРТОГРАФІЇ ТА КАДАСТРУ

Головне управління Держгеокадастру у Кіровоградській області

вул. Тимірязєва, 84, м. Кіровоград, 25006, тел. (0522) 24-72-30, факс (0522) 24-29-47

E-mail: Kirovograd\_gu@dazru.gov.ua Ідентифікаційний код 39767636

03.02.2016 11-91/14-16-СГ

## НАКАЗ

### Про надання дозволу на розроблення документації із землеустрою

Відповідно до статей 15-1, 116, 118, 121, 122, 186 Земельного кодексу України, Закону України "Про особисте селянське господарство", Положення про Головне управління Держгеокадастру у Кіровоградській області, затвердженого Наказом Держгеокадастру України від 03.03.2015 року № 20, зареєстрованого у реєстрі 27.04.2015 року за № 1444102000009862 та заяви гр. Лендвеха Д.О.

### НАКАЗУЮ:

1. Надати дозвіл гр. Лендвеху Денису Олександровичу на розроблення проекту землеустрою щодо відведення земельної ділянки у власність, розташованої на території Новгородківської селищної ради Новгородківського району Кіровоградської області (за межами населеного пункту).

Орієнтовний розмір земельної ділянки 1,0000 га, у тому числі: 1,0000 га - рілля, із земель сільськогосподарського призначення державної власності, що перебувають у землях резервного фонду, з цільовим призначенням - для ведення особистого селянського господарства (код класифікатора видів цільового призначення земель - 01.03).

2. Розроблений проект землеустрою щодо відведення земельної ділянки підлягає погодженню та затвердженню відповідно до вимог чинного законодавства.

3. Відділу Держгеокадастру у Новгородківському районі Кіровоградської області при наданні проекту землеустрою щодо відведення земельної ділянки забезпечити в установленому законодавством порядку:

3.1. розгляд проекту землеустрою щодо відведення земельної ділянки на предмет погодження;

3.2. реєстрацію земельної ділянки у Державному земельному кадастрі.

4. Гр. Лендвеху Денису Олександровичу подати на затвердження, розроблений та погоджений відповідно до вимог чинного законодавства, проект землеустрою щодо відведення земельної ділянки.

5. Контроль за виконанням цього наказу залишаю за собою.

В.о. начальника  
Головного управління

Соловійова М.О.

11-91/14-16-СГ від 03.02.2016





03.02.2016 11-92/14-16-СГ

## НАКАЗ

### Про надання дозволу на розроблення документації із землеустрою

Відповідно до статей 15-1, 116, 118, 121, 122, 186 Земельного кодексу України, Закону України "Про особисте селянське господарство", Положення про Головне управління Держгеокадастру у Кіровоградській області, затвердженого Наказом Держгеокадастру України від 03.03.2015 року № 20, зареєстрованого у реєстрі 27.04.2015 року за № 14441020000009862 та заяви гр. Козигородського О.В.

### НАКАЗУЮ:

1. Надати дозвіл гр. Козигородському Олександрові Вікторовичу на розроблення проекту землеустрою щодо відведення земельної ділянки у власність, розташованої на території Новгородківської селищної ради Новгородківського району Кіровоградської області (за межами населеного пункту).

Орієнтовний розмір земельної ділянки 1,0000 га, у тому числі: 1,0000 га - рілля, із земель сільськогосподарського призначення державної власності, що перебувають у землях резервного фонду, з цільовим призначенням - для ведення особистого селянського господарства (код класифікатора "видів цільового призначення земель - 01.03).

2. Розроблений проект землеустрою "щодо" відведення земельної ділянки підлягає погодженню та затвердженню відповідно до вимог чинного законодавства.

3. Відділу Держгеокадастру у Новгородківському районі Кіровоградської області при наданні проекту землеустрою щодо відведення земельної ділянки забезпечити в установленому законодавством порядку:

3.1. розгляд проекту землеустрою щодо відведення земельної ділянки на предмет погодження;

3.2. реєстрацію земельної ділянки у Державному земельному кадастрі.

4. Гр. Козигородському Олександрові Вікторовичу подати на затвердження, розроблений та погоджений відповідно до вимог чинного законодавства, проект землеустрою щодо відведення земельної ділянки.

5. Контроль за виконанням цього наказу залишаю за собою.

В.о. начальника  
Головного управління

Соловйова М.О.

11-92/14-16-СГ від 03.02.2016





ДЕРЖАВНА СЛУЖБА УКРАЇНИ З ПИТАНЬ ГЕОДЕЗІЇ, КАРТОГРАФІЇ ТА КАДАСТРУ  
Головне управління Держгеокадастру у Кіровоградській області  
вул. Тимірязєва, 84, м. Кіровоград, 25006, тел. (0522) 24-72-30, факс (0522) 24-29-47  
E-mail: Kirovograd\_gu@dazru.gov.ua Ідентифікаційний код 39767636

03.02.2016 11-93/14-16-СГ

## НАКАЗ

### Про надання дозволу на розроблення документації із землеустрою

Відповідно до статей 15-1, 116, 118, 121, 122, 186 Земельного кодексу України, Закону України "Про особисте селянське господарство", Положення про Головне управління Держгеокадастру у Кіровоградській області, затвердженого Наказом Держгеокадастру України від 03.03.2015 року № 20, зареєстрованого у реєстрі 27.04.2015 року за № 14441020000009862 та заяви гр. Луценка С.В.

### НАКАЗУЮ:

1. Надати дозвіл гр. Луценку Сергію Васильовичу на розроблення проекту землеустрою щодо відведення земельної ділянки у власність, розташованої на території Новгородківської селищної ради Новгородківського району Кіровоградської області (за межами населеного пункту).

Орієнтовний розмір земельної ділянки 1,0000 га, у тому числі: 1,0000 га - рілля, із земель сільськогосподарського призначення державної власності, що перебувають у землях резервного фонду, з цільовим призначенням - для ведення особистого селянського господарства (код класифікатора видів цільового призначення земель - 01.03).

2. Розроблений проект землеустрою щодо відведення земельної ділянки підлягає погодженню та затвердженню відповідно до вимог чинного законодавства.

3. Відділу Держгеокадастру у Новгородківському районі Кіровоградської області при наданні проекту землеустрою щодо відведення земельної ділянки забезпечити в установленому законодавством порядку:

3.1. розгляд проекту землеустрою щодо відведення земельної ділянки на предмет погодження;

3.2. реєстрацію земельної ділянки у Державному земельному кадастрі.

4. Гр. Луценку Сергію Васильовичу подати на затвердження, розроблений та погоджений відповідно до вимог чинного законодавства, проект землеустрою щодо відведення земельної ділянки.

5. Контроль за виконанням цього наказу залишаю за собою.

В.о. начальника  
Головного управління

Соловійова М.О.

11-93/14-16-СГ від 03.02.2016





03.02.2016 11-93/14-16-СГ

## НАКАЗ

### Про надання дозволу на розроблення документації із землеустрою

Відповідно до статей 15-1, 116, 118, 121, 122, 186 Земельного кодексу України, Закону України "Про особисте селянське господарство", Положення про Головне управління Держгеокадастру у Кіровоградській області, затвердженого Наказом Держгеокадастру України від 03.03.2015 року № 20, зареєстрованого у реєстрі 27.04.2015 року за № 14441020000009862 та заяви гр. Луценка С.В.

### НАКАЗУЮ:

1. Надати дозвіл гр. Луценку Сергію Васильовичу на розроблення проекту землеустрою щодо відведення земельної ділянки у власність, розташованої на території Новгородківської селищної ради Новгородківського району Кіровоградської області (за межами населеного пункту).

Орієнтовний розмір земельної ділянки 1,0000 га, у тому числі: 1,0000 га - рілля, із земель сільськогосподарського призначення державної власності, що перебувають у землях резервного фонду, з цільовим призначенням - для ведення особистого селянського господарства (код класифікатора видів цільового призначення земель - 01.03).

2. Розроблений проект землеустрою щодо відведення земельної ділянки підлягає погодженню та затвердженню відповідно до вимог чинного законодавства.

3. Відділу Держгеокадастру у Новгородківському районі Кіровоградської області при наданні проекту землеустрою щодо відведення земельної ділянки забезпечити в установленому законодавством порядку:

3.1. розгляд проекту землеустрою щодо відведення земельної ділянки на предмет погодження;

3.2. реєстрацію земельної ділянки у Державному земельному кадастрі.

4. Гр. Луценку Сергію Васильовичу подати на затвердження, розроблений та погоджений відповідно до вимог чинного законодавства, проект землеустрою щодо відведення земельної ділянки.

5. Контроль за виконанням цього наказу залишаю за собою.

В.о. начальника  
Головного управління

Соловйова М.О.

11-93/14-16-СГ від 03.02.2016







03.02.2016 11-94/14-16-СГ

## НАКАЗ

### Про надання дозволу на розроблення документації із землеустрою

Відповідно до статей 15-1, 116, 118, 121, 122, 186 Земельного кодексу України, Закону України "Про особисте селянське господарство", Положення про Головне управління Держгеокадастру у Кіровоградській області, затвердженого Наказом Держгеокадастру України від 03.03.2015 року № 20, зареєстрованого у реєстрі 27.04.2015 року за № 1444102000009862 та заяви гр. Чалого Д.О.

### НАКАЗУЮ:

1. Надати дозвіл гр. Чалому Дмитру Олександровичу на розроблення проекту землеустрою щодо відведення земельної ділянки у власність, розташованої на території Новгородківської селищної ради Новгородківського району Кіровоградської області (за межами населеного пункту).

Орієнтовний розмір земельної ділянки 1,0000 га, у тому числі: 1,0000 га - рілля, із земель сільськогосподарського призначення державної власності, що перебувають у землях резервного фонду, з цільовим призначенням - для ведення особистого селянського господарства (код класифікатора "видів" цільового призначення земель - 01.03).

2. Розроблений проект землеустрою щодо відведення земельної ділянки підлягає погодженню та затвердженню відповідно до вимог чинного законодавства.

3. Відділу Держгеокадастру у Новгородківському районі Кіровоградської області при наданні проекту землеустрою щодо відведення земельної ділянки забезпечити в установленому законодавством порядку:

3.1. розгляд проекту землеустрою щодо відведення земельної ділянки на предмет погодження;

3.2. реєстрацію земельної ділянки у Державному земельному кадастрі.

4. Гр. Чалому Дмитру Олександровичу подати на затвердження, розроблений та погоджений відповідно до вимог чинного законодавства, проект землеустрою щодо відведення земельної ділянки.

5. Контроль за виконанням цього наказу залишаю за собою.

В.о. начальника  
Головного управління

Соловйова М.О.

11-94/14-16-СГ від 03.02.2016





03.02.2016 11-95/14-16-СГ

## НАКАЗ

### Про надання дозволу на розроблення документації із землеустрою

Відповідно до статей 15-1, 116, 118, 121, 122, 186 Земельного кодексу України, Закону України "Про особисте селянське господарство", Положення про Головне управління Держгеокадастру у Кіровоградській області, затвердженого Наказом Держгеокадастру України від 03.03.2015 року № 20, зареєстрованого у реєстрі 27.04.2015 року за № 14441020000009862 та заяви гр. Просяника В.О.

### НАКАЗУЮ:

1. Надати дозвіл гр. Просянику Віктору Олександровичу на розроблення проекту землеустрою щодо відведення земельної ділянки у власність, розташованої на території Новгородківської селищної ради Новгородківського району Кіровоградської області (за межами населеного пункту).

Орієнтовний розмір земельної ділянки 1,0000 га, у тому числі: 1,0000 га - рілля, із земель сільськогосподарського призначення державної власності, що перебувають у землях резервного фонду, з цільовим призначенням - для ведення особистого селянського господарства (код класифікатора видів цільового призначення земель - 01.03).

2. Розроблений проект землеустрою щодо відведення земельної ділянки підлягає погодженню та затвердженню відповідно до вимог чинного законодавства.

3. Відділу Держгеокадастру у Новгородківському районі Кіровоградської області при наданні проекту землеустрою щодо відведення земельної ділянки забезпечити в установленому законодавством порядку:

3.1. розгляд проекту землеустрою щодо відведення земельної ділянки на предмет погодження;

3.2. реєстрацію земельної ділянки у Державному земельному кадастрі.

4. Гр. Просянику Віктору Олександровичу подати на затвердження, розроблений та погоджений відповідно до вимог чинного законодавства, проект землеустрою щодо відведення земельної ділянки.

5. Контроль за виконанням цього наказу залишаю за собою.

В.о. начальника  
Головного управління

Соловійова М.О.

11-95/14-16-СГ від 03.02.2016





ДЕРЖАВНА СЛУЖБА УКРАЇНИ З ПИТАНЬ ГЕОДЕЗІЇ, КАРТОГРАФІЇ ТА КАДАСТРУ

Головне управління Держгеокадастру у Кіровоградській області

вул. Тимірязєва, 84, м. Кіровоград, 25006, тел. (0522) 24-72-30, факс (0522) 24-29-47

E-mail: Kirovograd\_gu@dazru.gov.ua Ідентифікаційний код 39767636

03.02.2016 11-96/14-16-СГ

## НАКАЗ

**Про надання дозволу на  
розроблення документації  
із землеустрою**

Відповідно до статей 15-1, 116, 118, 121, 122, 186 Земельного кодексу України, Закону України "Про особисте селянське господарство", Положення про Головне управління Держгеокадастру у Кіровоградській області, затвердженого Наказом Держгеокадастру України від 03.03.2015 року № 20, зареєстрованого у реєстрі 27.04.2015 року за № 14441020000009862 та заяви гр. Чорнобривця Д.О

### НАКАЗУЮ:

1. Надати дозвіл гр. Чорнобривцю Денису Олександровичу на розроблення проекту землеустрою щодо відведення земельної ділянки у власність, розташованої на території Новгородківської селищної ради Новгородківського району Кіровоградської області (за межами населеного пункту).

Орієнтовний розмір земельної ділянки 1,0000 га, у тому числі: 1,0000 га - рілля, із земель сільськогосподарського призначення державної власності, що перебувають у землях резервного фонду, з цільовим призначенням - для ведення особистого селянського господарства (код класифікатора видів цільового призначення земель - 01.03).

2. Розроблений проект землеустрою щодо відведення земельної ділянки підлягає погодженню та затвердженню відповідно до вимог чинного законодавства.

3. Відділу Держгеокадастру у Новгородківському районі Кіровоградської області при наданні проекту землеустрою щодо відведення земельної ділянки забезпечити в установленому законодавством порядку:

3.1. розгляд проекту землеустрою щодо відведення земельної ділянки на предмет погодження;

3.2. реєстрацію земельної ділянки у Державному земельному кадастрі.

4. Гр. Чорнобривцю Денису Олександровичу подати на затвердження, розроблений та погоджений відповідно до вимог чинного законодавства, проект землеустрою щодо відведення земельної ділянки.

5. Контроль за виконанням цього наказу залишаю за собою.

В.о. начальника  
Головного управління

Соловійова М.О.

11-96/14-16-СГ від 03.02.2016





ДЕРЖАВНА СЛУЖБА УКРАЇНИ З ПИТАНЬ ГЕОДЕЗІЇ, КАРТОГРАФІЇ ТА  
КАДАСТРУ

Головне управління Держгеокадастру у Кіровоградській області

вул.Академіка Корольова, 26, м.Кіровоград, 25030, тел.(0522) 34-61-44, факс 34-61-39

E-mail: kirovohrad@land.gov.ua Код ЄДРПОУ 39767636

03.02.2016 11-97/14-16-СГ

**НАКАЗ**

**Про надання дозволу на  
розроблення документації  
із землеустрою**

Відповідно до статей 15-1, 116, 118, 121, 122 Земельного кодексу України, Закону України "Про особисте селянське господарство", Положення про Головне управління Держгеокадастру у Кіровоградській області, затвердженого Наказом Держгеокадастру України від 03.03.2015 за № 20, зареєстрованого у реєстрі 27.04.2015 за № 14441020000009862 та заяви у  
гр. Вівсяного Р.В.

**НАКАЗУЮ:**

1. Надати дозвіл громадянину Вівсяному Руслану Віталійовичу на розроблення проекту землеустрою щодо відведення земельної ділянки у власність, розташованої на території Новгородківського району Новгородківської селищної ради (за межами населеного пункту).

Орієнтовний розмір земельної ділянки 2,0000 га, у тому числі: 2,0000 га – рілля, із земель державної власності сільськогосподарського призначення, що перебувають у запасі, з цільовим призначенням – для ведення особистого селянського господарства (код класифікації видів цільового призначення земель – А.01.03).

2. Розроблений проект землеустрою щодо відведення земельної ділянки підлягає погодженню та затвердженню відповідно до вимог чинного законодавства.

3. Відділу Держгеокадастру у Новгородківському районі при наданні проекту землеустрою щодо відведення земельної ділянки забезпечити в установленому законодавством порядку:

3.1. розгляд проекту землеустрою щодо відведення земельної ділянки на предмет погодження;

3.2. реєстрацію земельної ділянки у Державному земельному кадастрі.

4. Громадянину Вівсяному Руслану Віталійовичу подати на затвердження, розроблений та погоджений відповідно до вимог чинного законодавства, проект землеустрою щодо відведення земельної ділянки.

5. Контроль за виконанням цього наказу залишаю за собою.

В.о. начальника  
Головного управління

Соловійова М.О.

11-97/14-16-СГ від 03.02.2016





ДЕРЖАВНА СЛУЖБА УКРАЇНИ З ПИТАНЬ ГЕОДЕЗІЇ, КАРТОГРАФІЇ ТА  
КАДАСТРУ

Головне управління Держгеокадастру у Кіровоградській області

вул.Академіка Корольова, 26, м.Кіровоград, 25030, тел.(0522) 34-61-44, факс 34-61-39

E-mail: kirovohrad@land.gov.ua Код ЄДРПОУ 39767636

03.02.2016 11-98/14-16-СГ **НАКАЗ**

**Про надання дозволу на  
розроблення документації  
із землеустрою**

Відповідно до статей 15-1, 116, 118, 121, 122 Земельного кодексу України, Закону України "Про особисте селянське господарство", Положення про Головне управління Держгеокадастру у Кіровоградській області, затвердженого Наказом Держгеокадастру України від 03.03.2015 за № 20, зареєстрованого у реєстрі 27.04.2015 за № 14441020000009862 та заяви:  
гр. Сабірова Є.Д.

**НАКАЗУЮ:**

1. Надати дозвіл громадянину Сабірову Євгенію Дамардовичу на розроблення проекту землеустрою щодо відведення земельної ділянки у власність, розташованої на території Новгородківського району Верблюзької сільської ради (за межами населеного пункту).

Орієнтовний розмір земельної ділянки 2,0000 га, у тому числі: 2,0000 га – рілля, із земель державної власності сільськогосподарського призначення, що перебувають у запасі, з цільовим призначенням – для ведення особистого селянського господарства (код класифікації видів цільового призначення земель – А.01.03).

2. Розроблений проект землеустрою щодо відведення земельної ділянки підлягає погодженню та затвердженню відповідно до вимог чинного законодавства.

3. Відділу Держгеокадастру у Новгородківському районі при наданні проекту землеустрою щодо відведення земельної ділянки забезпечити в установленому законодавством порядку:

3.1. розгляд проекту землеустрою щодо відведення земельної ділянки на предмет погодження;

3.2. реєстрацію земельної ділянки у Державному земельному кадастрі.

4. Громадянину Сабірову Євгенію Дамардовичу подати на затвердження, розроблений та погоджений відповідно до вимог чинного законодавства, проект землеустрою щодо відведення земельної ділянки.

5. Контроль за виконанням цього наказу залишаю за собою.

В.о. начальника  
Головного управління

Соловійова М.О.

11-98/14-16-СГ від 03.02.2016





ДЕРЖАВНА СЛУЖБА УКРАЇНИ З ПИТАНЬ ГЕОДЕЗІЇ, КАРТОГРАФІЇ ТА  
КАДАСТРУ

Головне управління Держгеокадастру у Кіровоградській області

вул. Академіка Корольова, 26, м. Кіровоград, 25030, тел.(0522) 34-61-44, факс 34-61-39

E-mail: Kirovohrad@land.gov.ua Код ЄДРПОУ 39767636

НАКАЗ

05.02.2016, 11-99/14-16-СГ

Про затвердження проекту  
землеустрою та передачу  
земельних ділянок в оренду

Відповідно до статей 15-1, 122, 123 Земельного кодексу України, Закону України "Про фермерське господарство", Положення про Головне управління Держгеокадастру у Кіровоградській області, затвердженого Наказом Держгеокадастру України від 03.03.2015 за № 20, зареєстрованого у реєстрі 27.04.2015 за № 14441020000009862, заяви голови ФГ «Маяк-1» Чухрій О.І. та заяви гр. Таргоній Н.І.

**НАКАЗУЮ:**

1. Затвердити проект землеустрою щодо відведення земельних ділянок гр. Таргоній Неонілі Іванівні в оренду для ведення фермерського господарства (код КВЦПЗ-01.02), за адресою: Кіровоградська область, Долинський район, на території Братолюбівської сільської ради (за межами населеного пункту).

2. Передати в оренду гр. Таргоній Неонілі Іванівні земельні ділянки загальною площею 49,5864 га, а саме: 33,9746 га – ріллі (кадастровий номер 3521980800:02:000:9101); 15,6118 га – ріллі (кадастровий номер 3521980800:02:000:9102), для ведення товарного сільськогосподарського виробництва, за рахунок земель сільськогосподарського призначення державної власності, що перебувають у запасі, на території Братолюбівської сільської ради Долинського району Кіровоградської області (за межами населеного пункту).

3. Встановити річну орендну плату за користування вказаними земельними ділянками у розмірі 8 (вісім) відсотків від їх нормативної грошової оцінки.

4. Внести зміни до наказу Головного управління Держгеокадастру у Кіровоградській області від 11 грудня 2015 року №11-4459/21-15-СГ, а саме: у пункті 1 наказу цифри та слова «49,0368 га» замінити цифрами та словами «49,5865 га».

5. Керівнику відділу Держгеокадастру у Долинському районі Кіровоградської області забезпечити державну реєстрацію права власності держави у Державному реєстрі речових прав на земельні ділянки з кадастровими номерами 3521980800:02:000:9101 та 3521980800:02:000:9102 та укласти договір оренди земельних ділянок від імені Головного управління Держгеокадастру у Кіровоградській області, згідно з умовами надання земельних ділянок відповідно до затвердженого проекту землеустрою.

6. Приступити до використання земельних ділянок після встановлення їх меж в натурі (на місцевості) та здійснення державної реєстрації права оренди у Державному реєстрі речових прав.

7. Земельні ділянки використовувати за цільовим призначенням, з дотриманням вимог статей 96, 103 Земельного кодексу України, Закону України «Про фермерське господарство» та інших нормативно-правових актів.

8. Припинити право постійного користування на земельну ділянку площею 50,0000 га, розташовану на території Братолюбівської сільської ради Долинського району Кіровоградської області, згідно державного акту на право постійного користування серії КР 000247, зареєстрованого 16 грудня 1998 року за №247.

9. Відділу Держгеокадастру у Долинському районі Кіровоградської області внести відповідні зміни в земельно-облікові документи.

10. Контроль за виконанням пунктів 1-5 наказу залишаю за собою.

В.о. начальника

Головного управління 11-99/14-16-СГ від 05.02.2016

Соловйова М.О.





ДЕРЖАВНА СЛУЖБА УКРАЇНИ З ПИТАНЬ ГЕОДЕЗІЇ, КАРТОГРАФІЇ ТА  
КАДАСТРУ

Головне управління Держгеокадастру у Кіровоградській області

вул. Академіка Корольова, 26, м. Кіровоград, 25030, тел. (0522) 34-61-44, факс 34-61-39

E-mail: kirovohrad@land.gov.ua Код ЄДРПОУ 39767636

05.02.2016 11-100/14-16-СГ **НАКАЗ**

**Про надання дозволу на  
розроблення документації  
із землеустрою**

Відповідно до статей 15-1, 116, 118, 121, 122 Земельного кодексу України, Закону України "Про особисте селянське господарство", Положення про Головне управління Держгеокадастру у Кіровоградській області, затвердженого Наказом Держгеокадастру України від 03.03.2015 за № 20, зареєстрованого у реєстрі 27.04.2015 за № 14441020000009862 та заяви гр. Негари М.А.

**НАКАЗУЮ:**

1. Надати дозвіл громадянину Негарі Максиму Анатолійовичу на розроблення проекту землеустрою щодо відведення земельної ділянки у власність, розташованої на території Новомиргородського району Панчівської сільської ради (за межами населеного пункту).

Орієнтовний розмір земельної ділянки 2,0000 га, у тому числі: 2,0000 га – рілля, із земель державної власності сільськогосподарського призначення, що перебувають у запасі, з цільовим призначенням – для ведення особистого селянського господарства (код класифікації видів цільового призначення земель – А.01.03).

2. Розроблений проект землеустрою щодо відведення земельної ділянки підлягає погодженню та затвердженню відповідно до вимог чинного законодавства.

3. Відділу Держгеокадастру у Новомиргородському районі при наданні проекту землеустрою щодо відведення земельної ділянки забезпечити в установленому законодавством порядку:

3.1. розгляд проекту землеустрою щодо відведення земельної ділянки на предмет погодження;

3.2. реєстрацію земельної ділянки у Державному земельному кадастрі.

4. Громадянину Негарі Максиму Анатолійовичу подати на затвердження, розроблений та погоджений відповідно до вимог чинного законодавства, проект землеустрою щодо відведення земельної ділянки.

5. Контроль за виконанням цього наказу залишаю за собою.

В.о. начальника  
Головного управління

Соловійова М.О.

11-100/14-16-СГ від 05.02.2016







ДЕРЖАВНА СЛУЖБА УКРАЇНИ З ПИТАНЬ ГЕОДЕЗІЇ, КАРТОГРАФІЇ ТА  
КАДАСТРУ

Головне управління Держгеокадастру у Кіровоградській області

вул. Академіка Корольова, 26, м. Кіровоград, 25030, тел.(0522) 34-61-44, факс 34-61-39

E-mail: kirovohrad@land.gov.ua Код ЄДРПОУ 39767636

05.02.2016 11-101/14-16-СГ НАКАЗ

**Про надання дозволу на  
розроблення документації  
із землеустрою**

Відповідно до статей 15-1, 122, 123 Земельного кодексу України, Закону України "Про фермерське господарство", Положення про Головне управління Держгеокадастру у Кіровоградській області, затвердженого Наказом Держгеокадастру України від 03.03.2015 за № 20, зареєстрованого у реєстрі 27.04.2015 за № 14441020000009862 та заяви гр. Савченка О.М.

**НАКАЗУЮ:**

1. Надати дозвіл громадянину Савченку Олександрю Миколайовичу на розроблення проекту землеустрою щодо відведення земельної ділянки в оренду строком на 7 (сім) років, розташованої на території Компаніївського району Лозуватської сільської ради (за межами населеного пункту).

Орієнтовний розмір земельної ділянки 43,8227 га, у тому числі: 43,8227 га – пасовища, земель сільськогосподарського призначення державної власності, що перебувають у запасі, з цільовим призначенням – для ведення фермерського господарства (код класифікації видів цільового призначення земель А.01.02).

2. Розроблений проект землеустрою щодо відведення земельної ділянки підлягає погодженню відповідно до вимог чинного законодавства.

3. Керівнику відділу Держгеокадастру у Компаніївському районі при наданні проекту землеустрою щодо відведення земельної ділянки забезпечити у встановленому законодавством порядку:

3.1. розгляд проекту землеустрою щодо відведення земельної ділянки на предмет погодження;

3.2. реєстрацію земельної ділянки у Державному земельному кадастрі.

4. Громадянину Савченку Олександрю Миколайовичу подати на затвердження, розроблений та погоджений відповідно до вимог чинного законодавства, проект землеустрою щодо відведення земельної ділянки.

5. Контроль за виконанням цього наказу залишаю за собою.

В.о. начальника  
Головного управління

Соловійова М.О.

11-101/14-16-СГ від 05.02.2016





ДЕРЖАВНА СЛУЖБА УКРАЇНИ З ПИТАНЬ ГЕОДЕЗІЇ, КАРТОГРАФІЇ ТА  
КАДАСТРУ

Головне управління Держгеокадастру у Кіровоградській області

вул. Академіка Корольова, 26, м. Кіровоград, 25030, тел.(0522) 34-61-44, факс 34-61-39

E-mail: kirovohrad@land.gov.ua Код ЄДРПОУ 39767636

05.02.2016 11-102/14-16-СГ **НАКАЗ**

**Про надання дозволу на  
розроблення документації  
із землеустрою**

Відповідно до статей 15-1, 122, 123 Земельного кодексу України, Закону України "Про фермерське господарство", Положення про Головне управління Держгеокадастру у Кіровоградській області, затвердженого Наказом Держгеокадастру України від 03.03.2015 за № 20, зареєстрованого у реєстрі 27.04.2015 за № 14441020000009862 та заяви гр. Савченка О.М.

**НАКАЗУЮ:**

1. Надати дозвіл громадянину Савченку Олександрю Миколайовичу на розроблення проекту землеустрою щодо відведення земельної ділянки в оренду строком на 7 (сім) років, розташованої на території Компаніївського району Виноградівської сільської ради (за межами населеного пункту).

Орієнтовний розмір земельної ділянки 21,2418 га, у тому числі: 21,2418 га – пасовища, земель сільськогосподарського призначення державної власності, що перебувають у запасі, з цільовим призначенням – для ведення фермерського господарства (код класифікації видів цільового призначення земель А.01.02).

2. Розроблений проект землеустрою щодо відведення земельної ділянки підлягає погодженню відповідно до вимог чинного законодавства.

3. Керівнику відділу Держгеокадастру у Компаніївському районі при наданні проекту землеустрою щодо відведення земельної ділянки забезпечити у встановленому законодавством порядку:

3.1. розгляд проекту землеустрою щодо відведення земельної ділянки на предмет погодження;

3.2. реєстрацію земельної ділянки у Державному земельному кадастрі.

4. Громадянину Савченку Олександрю Миколайовичу подати на затвердження, розроблений та погоджений відповідно до вимог чинного законодавства, проект землеустрою щодо відведення земельної ділянки.

5. Контроль за виконанням цього наказу залишаю за собою.

**В.о. начальника  
Головного управління**

**Соловійова М.О.**

11-102/14-16-СГ від 05.02.2016





ДЕРЖАВНА СЛУЖБА УКРАЇНИ З ПИТАНЬ ГЕОДЕЗІЇ, КАРТОГРАФІЇ ТА  
КАДАСТРУ

Головне управління Держгеокадастру у Кіровоградській області

вул. Академіка Корольова, 26, м. Кіровоград, 25030, тел. (0522) 34-61-44, факс 34-61-39

E-mail: kirovohrad@land.gov.ua Код ЄДРПОУ 39767636

05.02.2016 11-103/14-16-СГ **НАКАЗ**

**Про надання дозволу на  
розроблення документації  
із землеустрою**

Відповідно до статей 15-1, 122, 123 Земельного кодексу України, Закону України "Про фермерське господарство", Положення про Головне управління Держгеокадастру у Кіровоградській області, затвердженого Наказом Держгеокадастру України від 03.03.2015 за № 20, зареєстрованого у реєстрі 27.04.2015 за № 14441020000009862 та заяви гр. Савченка О.М.

**НАКАЗУЮ:**

1. Надати дозвіл громадянину Савченку Олександр Миколайовичу на розроблення проекту землеустрою щодо відведення земельної ділянки в оренду строком на 7 (сім) років, розташованої на території Компаніївського району Виноградівської сільської ради (за межами населеного пункту).

Орієнтовний розмір земельної ділянки 7,4597 га, у тому числі: 7,4597 га – рілля, земель сільськогосподарського призначення державної власності, що перебувають у запасі, з цільовим призначенням – для ведення фермерського господарства (код класифікації видів цільового призначення земель А.01.02).

2. Розроблений проект землеустрою щодо відведення земельної ділянки підлягає погодженню відповідно до вимог чинного законодавства.

3. Керівнику відділу Держгеокадастру у Компаніївському районі при наданні проекту землеустрою щодо відведення земельної ділянки забезпечити у встановленому законодавством порядку:

3.1. розгляд проекту землеустрою щодо відведення земельної ділянки на предмет погодження;

3.2. реєстрацію земельної ділянки у Державному земельному кадастрі.

4. Громадянину Савченку Олександр Миколайовичу подати на затвердження, розроблений та погоджений відповідно до вимог чинного законодавства, проект землеустрою щодо відведення земельної ділянки.

5. Контроль за виконанням цього наказу залишаю за собою.

**В.о. начальника  
Головного управління**

**Соловійова М.О.**

11-103/14-16-СГ від 05.02.2016





ДЕРЖАВНА СЛУЖБА УКРАЇНИ З ПИТАНЬ ГЕОДЕЗІЇ, КАРТОГРАФІЇ ТА  
КАДАСТРУ

Головне управління Держгеокадастру у Кіровоградській області

вул. Академіка Корольова, 26, м. Кіровоград, 25030, тел.(0522) 34-61-44, факс.34-61-39

E-mail: kirovohrad@land.gov.ua Код ЄДРПОУ 39767636

05.02.2016 11-104/14-16-СГ **НАКАЗ**

**Про надання дозволу на  
розроблення документації  
із землеустрою**

Відповідно до статей 15-1, 122, 123 Земельного кодексу України, Закону України "Про фермерське господарство", Положення про Головне управління Держгеокадастру у Кіровоградській області, затвердженого Наказом Держгеокадастру України від 03.03.2015 за № 20, зареєстрованого у реєстрі 27.04.2015 за № 14441020000009862 та заяви гр. Савченка О.М.

**НАКАЗУЮ:**

1. Надати дозвіл громадянину Савченку Олександр Миколайовичу на розроблення проекту землеустрою щодо відведення земельної ділянки в оренду строком на 7 (сім) років, розташованої на території Компаніївського району Виноградівської сільської ради (за межами населеного пункту).

Орієнтовний розмір земельної ділянки 41,7735 га, у тому числі: 41,7735 га – пасовища, земель сільськогосподарського призначення державної власності, що перебувають у запасі, з цільовим призначенням – для ведення фермерського господарства (код класифікації видів цільового призначення земель А.01.02).

2. Розроблений проект землеустрою щодо відведення земельної ділянки підлягає погодженню відповідно до вимог чинного законодавства.

3. Керівнику відділу Держгеокадастру у Компаніївському районі при наданні проекту землеустрою щодо відведення земельної ділянки забезпечити у встановленому законодавством порядку:

3.1. розгляд проекту землеустрою щодо відведення земельної ділянки на предмет погодження;

3.2. реєстрацію земельної ділянки у Державному земельному кадастрі.

4. Громадянину Савченку Олександр Миколайовичу подати на затвердження, розроблений та погоджений відповідно до вимог чинного законодавства, проект землеустрою щодо відведення земельної ділянки.

5. Контроль за виконанням цього наказу залишаю за собою.

**В.о. начальника  
Головного управління**

**Соловійова М.О.**

11-104/14-16-СГ від 05.02.2016





ДЕРЖАВНА СЛУЖБА УКРАЇНИ З ПИТАНЬ ГЕОДЕЗІЇ, КАРТОГРАФІЇ ТА  
КАДАСТРУ

Головне управління Держгеокадастру у Кіровоградській області

вул. Академіка Корольова, 26, м. Кіровоград, 25030, тел.(0522) 34-61-44, факс 34-61-39

E-mail: kirovohrad@land.gov.ua Код ЄДРПОУ 39767636

05.02.2016 11-105/14-16-СГ **НАКАЗ**

**Про надання дозволу на  
розроблення документації  
із землеустрою**

Відповідно до статей 15-1, 122, 123 Земельного кодексу України, Закону України "Про фермерське господарство", Положення про Головне управління Держгеокадастру у Кіровоградській області, затвердженого Наказом Держгеокадастру України від 03.03.2015 за № 20, зареєстрованого у реєстрі 27.04.2015 за № 14441020000009862 та заяви гр. Савченка О.М.

**НАКАЗУЮ:**

1. Надати дозвіл громадянину Савченку Олександрю Миколайовичу на розроблення проекту землеустрою щодо відведення земельної ділянки в оренду строком на 7 (сім) років, розташованої на території Компаніївського району Виноградівської сільської ради (за межами населеного пункту).

Орієнтовний розмір земельної ділянки 15,2670 га, у тому числі: 15,2670 га – пасовища, земель сільськогосподарського призначення державної власності, що перебувають у запасі, з цільовим призначенням – для ведення фермерського господарства (код класифікації видів цільового призначення земель А.01.02).

2. Розроблений проект землеустрою щодо відведення земельної ділянки підлягає погодженню відповідно до вимог чинного законодавства.

3. Керівнику відділу Держгеокадастру у Компаніївському районі при наданні проекту землеустрою щодо відведення земельної ділянки забезпечити у встановленому законодавством порядку:

3.1. розгляд проекту землеустрою щодо відведення земельної ділянки на предмет погодження;

3.2. реєстрацію земельної ділянки у Державному земельному кадастрі.

4. Громадянину Савченку Олександрю Миколайовичу подати на затвердження, розроблений та погоджений відповідно до вимог чинного законодавства, проект землеустрою щодо відведення земельної ділянки.

5. Контроль за виконанням цього наказу залишаю за собою.

**В.о. начальника  
Головного управління**

**Соловійова М.О.**

11-105/14-16-СГ від 05.02.2016





ДЕРЖАВНА СЛУЖБА УКРАЇНИ З ПИТАНЬ ГЕОДЕЗІЇ, КАРТОГРАФІЇ ТА  
КАДАСТРУ

Головне управління Держгеокадастру у Кіровоградській області

вул. Академіка Корольова, 26, м. Кіровоград, 25030, тел.(0522) 34-61-44, факс 34-61-39

E-mail: kirovohrad@land.gov.ua Код ЄДРПОУ 39767636

05.02.2016 11-106/14-16-СГ

**НАКАЗ**

**Про надання дозволу на  
розроблення документації  
із землеустрою**

Відповідно до статей 15-1, 122, 123 Земельного кодексу України, Закону України "Про фермерське господарство", Положення про Головне управління Держгеокадастру у Кіровоградській області, затвердженого Наказом Держгеокадастру України від 03.03.2015 за № 20, зареєстрованого у реєстрі 27.04.2015 за № 14441020000009862 та заяви гр. Савченка О.М.

**НАКАЗУЮ:**

1. Надати дозвіл громадянину Савченку Олександр Миколайовичу на розроблення проекту землеустрою щодо відведення земельної ділянки в оренду строком на 7 (сім) років, розташованої на території Компаніївського району Виноградівської сільської ради (за межами населеного пункту).

Орієнтовний розмір земельної ділянки 31,7781 га, у тому числі: 31,7781 га – пасовища, земель сільськогосподарського призначення державної власності, що перебувають у запасі, з цільовим призначенням – для ведення фермерського господарства (код класифікації видів цільового призначення земель А.01.02).

2. Розроблений проект землеустрою щодо відведення земельної ділянки підлягає погодженню відповідно до вимог чинного законодавства.

3. Керівнику відділу Держгеокадастру у Компаніївському районі при наданні проекту землеустрою щодо відведення земельної ділянки забезпечити у встановленому законодавством порядку:

3.1. розгляд проекту землеустрою щодо відведення земельної ділянки на предмет погодження;

3.2. реєстрацію земельної ділянки у Державному земельному кадастрі.

4. Громадянину Савченку Олександр Миколайовичу подати на затвердження, розроблений та погоджений відповідно до вимог чинного законодавства, проект землеустрою щодо відведення земельної ділянки.

5. Контроль за виконанням цього наказу залишаю за собою.

В.о. начальника  
Головного управління

Соловійова М.О.

11-106/14-16-СГ від 05.02.2016





ДЕРЖАВНА СЛУЖБА УКРАЇНИ З ПИТАНЬ ГЕОДЕЗІЇ, КАРТОГРАФІЇ ТА  
КАДАСТРУ

Головне управління Держгеокадастру у Кіровоградській області

вул.Академіка Корольова, 26, м.Кіровоград, 25030, тел.(0522) 34-61-44, факс 34-61-39

E-mail: kirovohrad@land.gov.ua Код ЄДРПОУ 39767636

08.02.2016 11-107/14-16-СГ НАКАЗ

**Про внесення змін до  
договору оренди землі**

Відповідно до статей 15-1, 122, 123 Земельного кодексу України, Закону України "Про оренду землі", Положення про Головне управління Держгеокадастру у Кіровоградській області, затвердженого Наказом Держгеокадастру України від 03.03.2015 за № 20, зареєстрованого у реєстрі 27.04.2015 за № 14441020000009862 та заяви гр. Гончарова А.В.

**НАКАЗУЮ:**

1. Внести зміни до договору оренди землі від 15 лютого 2001 року, зареєстрованого 15 лютого 2001 року за №6, укладеного між Компаніївською районною радою та Гончаровим Валентином Костянтинівичем, на території Компаніївського району Гарманівської сільської ради, а саме: передбачити умовою зазначеного договору можливість передачі земельної ділянки в суборенду у порядку встановленому чинним законодавством.

2. Керівнику відділу Держгеокадастру у Компаніївському районі Кіровоградської області забезпечити підписання додаткової угоди до договору оренди землі від 15 лютого 2001 року, зареєстрованого 15 лютого 2001 року за №6, укладеного між Компаніївською районною радою та Гончаровим Валентином Костянтинівичем, на території Компаніївського району Гарманівської сільської ради.

3. Контроль за виконанням цього наказу залишаю за собою.

Заступник начальника  
Головного управління

Яремчук В.А.

11-107/14-16-СГ від 08.02.2016







ДЕРЖАВНА СЛУЖБА УКРАЇНИ З ПИТАНЬ ГЕОДЕЗІЇ, КАРТОГРАФІЇ ТА  
КАДАСТРУ

Головне управління Держгеокадастру у Кіровоградській області

вул. Академіка Корольова, 26, м. Кіровоград, 25030, тел. (05362) 34-61-44, факс 34-61-39

E-mail: kirovohrad.land.gov.ua Код ЄДРПОУ 39767636

11.02.2016 11-108/14-16-СГ **НАКАЗ**

**Про надання дозволу на  
розроблення документації  
із землеустрою**

Відповідно до статей 15-1, 116, 118, 121, 122 Земельного кодексу України, Закону України "Про особисте селянське господарство", Положення про Головне управління Держгеокадастру у Кіровоградській області, затвердженого Наказом Держгеокадастру України від 03.03.2015 за № 20, зареєстрованого у реєстрі 27.04.2015 за № 1444102000009862 та заяви: гр. Куценка М.В. (вх. № К-1349/0/5-16 від 06.01.2016)

**НАКАЗУЮ:**

1. Надати дозвіл громадянину Куценку Миколі Васильовичу на розроблення проекту землеустрою щодо відведення земельної ділянки у власність, розташованої на території Долинського району Маловодянської сільської ради (за межами населеного пункту).

Орієнтовний розмір земельної ділянки 2,0000 га, у тому числі: 2,0000 га – рілля, із земель державної власності сільськогосподарського призначення, що перебувають у запасі, з цільовим призначенням – для ведення особистого селянського господарства (код класифікації видів цільового призначення земель – А.01.03).

2. Розроблений проект землеустрою щодо відведення земельної ділянки підлягає погодженню та затвердженню відповідно до вимог чинного законодавства.

3. Керівнику відділу Держгеокадастру у Долинському районі при наданні проекту землеустрою щодо відведення земельної ділянки забезпечити в установленому законодавством порядку:

3.1. розгляд проекту землеустрою щодо відведення земельної ділянки на предмет погодження;

3.2. реєстрацію земельної ділянки у Державному земельному кадастрі.

4. Громадянину Куценку Миколі Васильовичу подати на затвердження, розроблений та погоджений відповідно до вимог чинного законодавства, проект землеустрою щодо відведення земельної ділянки.

5. Контроль за виконанням цього наказу залишаю за собою.

В.о. начальника  
Головного управління

Рибак І.Ф.

11-108/14-16-СГ від 11.02.2016





ДЕРЖАВНА СЛУЖБА УКРАЇНИ З ПИТАНЬ ГЕОДІЗІЇ, КАРТОГРАФІЇ ТА  
КАДАСТРУ

Головне управління Держгеокадастру у Кіровоградській області

вул Академіка Корольова, 26, м.Кіровоград, 25030. тел.(0522) 34-61-44. факс 34-61-39

E-mail: kirovohrad@land.gov.ua Код ЄДРПОУ 767636

11.02.2016 11-109/14-16-СГ

**НАКАЗ**

**Про надання дозволу на  
розроблення документації  
із землеустрою**

Відповідно до статей 15-1, 116, 118, 121, 122 Земельного кодексу України, Закону України "Про особисте селянське господарство", Положення про Головне управління Держгеокадастру у Кіровоградській області, затвердженого Наказом Держгеокадастру України від 03.03.2015 за № 20, зареєстрованого у реєстрі 27.04.2015 за № 14441020000009862 та заяви гр. Бербець М.М. (вх. № Б-13350/5-16 від 10.02.2016)

**НАКАЗУЮ:**

1. Надати дозвіл громадянину Бербець Миколі Михайловичу на розроблення проекту землеустрою щодо відведення земельної ділянки у власність, розташованої на території Долинського району Братолюбівської сільської ради (за межами населеного пункту).

Орієнтовний розмір земельної ділянки 1,8813 га, у тому числі: 1,8813 га – рілля, із земель державної власності сільськогосподарського призначення, що перебувають у запасі, з цільовим призначенням – для ведення особистого селянського господарства (код класифікації видів цільового призначення земель – А.01.03).

2. Розроблений проект землеустрою щодо відведення земельної ділянки підлягає погодженню та затвердженню відповідно до вимог чинного законодавства.

3. Керівнику відділу Держгеокадастру у Долинському районі при наданні проекту землеустрою щодо відведення земельної ділянки забезпечити в установленому законодавством порядку:

3.1. розгляд проекту землеустрою щодо відведення земельної ділянки на предмет погодження;

3.2. реєстрацію земельної ділянки у Державному земельному кадастрі.

4. Громадянину Бербець Миколі Михайловичу подати на затвердження, розроблений та погоджений відповідно до вимог чинного законодавства, проект землеустрою щодо відведення земельної ділянки.

5. Контроль за виконанням цього наказу залишило за собою.

В.о. начальника  
Головного управління

Рибак І.Ф.

11-109/14-16-СГ від 11.02.2016





ДЕРЖАВНА СЛУЖБА УКРАЇНИ З ПИТАНЬ ГЕОДЕЗІЇ, КАРТОГРАФІЇ ТА  
КАДАСТРУ

Головне управління Держгеокадастру у Кіровоградській області

вул. Академіка Корольова, 26, м. Кіровоград, 25030, тел. (0522) 34-61-44, факс 34-61-39

E-mail: kirovohrad@land.gov.ua Код ЄДРПОУ 39767636

11.02.2016 11-110/14-16-СГ **НАКАЗ**

**Про надання дозволу на  
розроблення документації  
із землеустрою**

Відповідно до статей 15-1, 116, 118, 121, 122 Земельного кодексу України, Закону України "Про особисте селянське господарство", Положення про Головне управління Держгеокадастру у Кіровоградській області, затвердженого Наказом Держгеокадастру України від 03.03.2015 за № 20, зареєстрованого у реєстрі 27.04.2015 за № 14441020000009862 та заяви гр. Макарського С.В. (вх. № М-1353/0/5-16 від 10.02.2016)

**НАКАЗУЮ:**

1. Надати дозвіл громадянину Макарському Сергію Валентиновичу на розроблення проекту землеустрою щодо відведення земельної ділянки у власність, розташованої на території Долинського району Маловодянської сільської ради (за межами населеного пункту).

Орієнтовний розмір земельної ділянки 2,0000 га, у тому числі: 2,0000 га – рілля, із земель державної власності сільськогосподарського призначення, що перебувають у запасі, з цільовим призначенням – для ведення особистого селянського господарства (код класифікації видів цільового призначення земель – А.01.03).

2. Розроблений проект землеустрою щодо відведення земельної ділянки підлягає погодженню та затвердженню відповідно до вимог чинного законодавства.

3. Керівнику відділу Держгеокадастру у Долинському районі при наданні проекту землеустрою щодо відведення земельної ділянки забезпечити в установленому законодавством порядку:

3.1. розгляд проекту землеустрою щодо відведення земельної ділянки на предмет погодження;

3.2. реєстрацію земельної ділянки у Державному земельному кадастрі.

4. Громадянину Макарському Сергію Валентиновичу подати на затвердження, розроблений та погоджений відповідно до вимог чинного законодавства, проект землеустрою щодо відведення земельної ділянки.

5. Контроль за виконанням цього наказу залишаю за собою.

В.о. начальника  
Головного управління

Рибак І.Ф.

11-110/14-16-СГ від 11.02.2016







ДЕРЖАВНА СЛУЖБА УКРАЇНИ З ПИТАНЬ ГЕОДЕЗІЇ, КАРТОГРАФІЇ ТА  
КАДАСТРУ

Головне управління Держгеокадастру у Кіровоградській області

вул. Академіка Корольова, 26, м. Кіровоград, 25030, тел. (0522) 34-61-44, факс 34-61-39

E-mail: kirovohrad@land.gov.ua Код ЄДРПОУ 39767636

11.02.2016 11-111/14-16-СГ

**НАКАЗ**

**Про надання дозволу на  
розроблення документації  
із землеустрою**

Відповідно до статей 15-1, 116, 118, 121, 122 Земельного кодексу України, Закону України "Про особисте селянське господарство", Положення про Головне управління Держгеокадастру у Кіровоградській області, затвердженого Наказом Держгеокадастру України від 03.03.2015 за № 20, зареєстрованого у реєстрі 27.04.2015 за № 14441020000009862 та заяви гр. Чернійчука В.В. (вх. № Ч-1286/0/5-16 від 10.02.2016)

**НАКАЗУЮ:**

1. Надати дозвіл громадянину Чернійчуку Василю Володимировичу на розроблення проекту землеустрою щодо відведення земельної ділянки у власність, розташованої на території Кіровоградського району Володимирівської сільської ради (за межами населеного пункту).

Орієнтовний розмір земельної ділянки 2,0000 га, у тому числі: 2,0000 га – пасовища, із земель державної власності сільськогосподарського призначення, що перебувають у запасі, з цільовим призначенням – для ведення особистого селянського господарства (код класифікації видів цільового призначення земель – А.01.03).

2. Розроблений проект землеустрою щодо відведення земельної ділянки підлягає погодженню та затвердженню відповідно до вимог чинного законодавства.

3. Керівнику управління Держгеокадастру у Кіровоградському районі при наданні проекту землеустрою щодо відведення земельної ділянки забезпечити в установленому законодавством порядку:

3.1. розгляд проекту землеустрою щодо відведення земельної ділянки на предмет погодження;

3.2. реєстрацію земельної ділянки у Державному земельному кадастрі.

4. Громадянину Чернійчуку Василю Володимировичу подати на затвердження, розроблений та погоджений відповідно до вимог чинного законодавства, проект землеустрою щодо відведення земельної ділянки.

5. Контроль за виконанням цього наказу залишаю за собою.

В.о. начальника  
Головного управління

Рибак І.Ф.

11-111/14-16-СГ від 11.02.2016





ДЕРЖАВНА СЛУЖБА УКРАЇНИ З ПИТАНЬ ГЕОДЕЗІЇ, КАРТОГРАФІЇ ТА  
КАДАСТРУ

Головне управління Держгеокадастру у Кіровоградській області

вул. Академіка Корольова, 26, м. Кіровоград, 25030. тел. (0522) 34-61-44. факс 34-61-39

E-mail: kirovohrad@land.gov.ua Код ЄДРПОУ 39767636

11.02.2016 11-112/14-16-СГ **НАКАЗ**

**Про надання дозволу на  
розроблення документації  
із землеустрою**

Відповідно до статей 15-1, 116, 118, 121, 122 Земельного кодексу України, Закону України "Про особисте селянське господарство", Положення про Головне управління Держгеокадастру у Кіровоградській області, затвердженого Наказом Держгеокадастру України від 03.03.2015 за № 20, зареєстрованого у реєстрі 27.04.2015 за № 14441020000009862 та заяви: гр. Проніна В.І. (вх. № П-432/0/5-16 від 13.01.2016)

**НАКАЗУЮ:**

1. Надати дозвіл громадянину Проніну Віктору Івановичу на розроблення проекту землеустрою щодо відведення земельної ділянки у власність, розташованої на території Новгородківського району Верблюзької сільської ради (за межами населеного пункту).

Орієнтовний розмір земельної ділянки 2,0000 га, у тому числі: 2,0000 га – рілля, із земель державної власності сільськогосподарського призначення, що перебувають у запасі, з цільовим призначенням – для ведення особистого селянського господарства (код класифікації видів цільового призначення земель – А.01.03).

2. Розроблений проект землеустрою щодо відведення земельної ділянки підлягає погодженню та затвердженню відповідно до вимог чинного законодавства.

3. Відділу Держгеокадастру у Новгородківському районі при наданні проекту землеустрою щодо відведення земельної ділянки забезпечити в установленому законодавством порядку:

3.1. розгляд проекту землеустрою щодо відведення земельної ділянки на предмет погодження;

3.2. реєстрацію земельної ділянки у Державному земельному кадастрі.

4. Громадянину Проніну Віктору Івановичу подати на затвердження, розроблений та погоджений відповідно до вимог чинного законодавства, проект землеустрою щодо відведення земельної ділянки.

5. Контроль за виконанням цього наказу залишаю за собою.

В.о. начальника  
Головного управління

Рибак І.Ф.

11-112/14-16-СГ від 11.02.2016





ДЕРЖАВНА СЛУЖБА УКРАЇНИ З ПИТАНЬ ГЕОДЕЗІЇ, КАРТОГРАФІЇ ТА  
КАДАСТРУ

Головне управління Держгеокадастру у Кіровоградській області

вул. Академіка Корольова, 26, м. Кіровоград, 25030, тел. (0522) 34-61-44, факс 34-61-39

E-mail: kirovohrad@ukr.net.ua Код ЄДРПОУ 3467636

11.02.2016 11-113/14-16-СГ

**НАКАЗ**

**Про надання дозволу на  
розроблення документації  
із землеустрою**

Відповідно до статей 15-1, 116, 118, 121, 122 Земельного кодексу України, Закону України "Про особисте селянське господарство", Положення про Головне управління Держгеокадастру у Кіровоградській області, затвердженого Наказом Держгеокадастру України від 03.03.2015 за № 20, зареєстрованого у реєстрі 27.04.2015 за № 14441020000009862 та заяви гр. Хильченка О.В. (вх. № Х-1704/0/5-15 від 22.12.2015)

**НАКАЗУЮ:**

1. Надати дозвіл громадянину Хильченку Олегу Володимировичу на розроблення проекту землеустрою щодо відведення земельної ділянки у власність, розташованої на території Новгородківського району Новгородківської селищної ради (за межами населеного пункту).

Орієнтовний розмір земельної ділянки 1,0000 га, у тому числі: 1,0000 га – рілля, із земель державної власності сільськогосподарського призначення, що перебувають у резерві, з цільовим призначенням – для ведення особистого селянського господарства (код класифікації видів цільового призначення земель – А.01.03).

2. Розроблений проект землеустрою щодо відведення земельної ділянки підлягає погодженню та затвердженню відповідно до вимог чинного законодавства.

3. Відділу Держгеокадастру у Новгородківському районі при наданні проекту землеустрою щодо відведення земельної ділянки забезпечити в установленому законодавством порядку:

3.1. розгляд проекту землеустрою щодо відведення земельної ділянки на предмет погодження;

3.2. реєстрацію земельної ділянки у Державному земельному кадастрі.

4. Громадянину Хильченку Олегу Володимировичу подати на затвердження, розроблений та погоджений відповідно до вимог чинного законодавства, проект землеустрою щодо відведення земельної ділянки.

5. Контроль за виконанням цього наказу залишаю за собою.

В.о. начальника  
Головного управління

Рибак І.Ф.

11-113/14-16-СГ від 11.02.2016







ДЕРЖАВНА СЛУЖБА УКРАЇНИ З ПИТАНЬ ГЕОДЕЗІЇ, КАРТОГРАФІЇ ТА  
КАДАСТРУ

Головне управління Держгеокадастру у Кіровоградській області

вул. Академіка Корольова, 26, м. Кіровоград, 25030. тел. (0522) 34-61-44. факс 34-61-39

E-mail: kirovohrad@land.gov.ua Код ЄДРПОУ: 39767636

11.02.2016 11-114/14-16-СГ **НАКАЗ**

**Про надання дозволу на  
розроблення документації  
із землеустрою**

Відповідно до статей 15-1, 116, 118, 121, 122 Земельного кодексу України, Закону України "Про особисте селянське господарство", Положення про Головне управління Держгеокадастру у Кіровоградській області, затвердженого Наказом Держгеокадастру України від 03.03.2015 за № 20, зареєстрованого у реєстрі 27.04.2015 за № 14441020000009862 та заяви гр. Шульги О.М. (вх. № Ш-430/0/5-16 від 13.01.2016)

**НАКАЗУЮ:**

1. Надати дозвіл громадянину Шульзі Олексію Миколайовичу на розроблення проекту землеустрою щодо відведення земельної ділянки у власність, розташованої на території Новгородківського району Верблюзької сільської ради (за межами населеного пункту).

Орієнтовний розмір земельної ділянки 2,0000 га, у тому числі: 2,0000 га – рілля, із земель державної власності сільськогосподарського призначення, що перебувають у запасі, з цільовим призначенням – для ведення особистого селянського господарства (код класифікації видів цільового призначення земель – А.01.03).

2. Розроблений проект землеустрою щодо відведення земельної ділянки підлягає погодженню та затвердженню відповідно до вимог чинного законодавства.

3. Відділу Держгеокадастру у Новгородківському районі при наданні проекту землеустрою щодо відведення земельної ділянки забезпечити в установленому законодавством порядку:

3.1. розгляд проекту землеустрою щодо відведення земельної ділянки на предмет погодження;

3.2. реєстрацію земельної ділянки у Державному земельному кадастрі.

4. Громадянину Шульзі Олексію Миколайовичу подати на затвердження, розроблений та погоджений відповідно до вимог чинного законодавства, проект землеустрою щодо відведення земельної ділянки.

5. Контроль за виконанням цього наказу залишаю за собою.

В.о. начальника  
Головного управління

Рибак І.Ф.

11-114/14-16-СГ від 11.02.2016







ДЕРЖАВНА СЛУЖБА УКРАЇНИ З ПИТАНЬ ГЕОДЕЗІЇ, КАРТОГРАФІЇ ТА  
КАДАСТРУ

Головне управління Держгеокадастру у Кіровоградській області

вул.Академіка Корольова, 26, м.Кіровоград, 25030, тел.(0522) 34-61-44, факс 34-61-39

E-mail: kirovohrad@land.gov.ua Код ЄДРПОУ 39767636

11.02.2016 11-115/14-16-СГ **НАКАЗ**

**Про надання дозволу на  
розроблення документації  
із землеустрою**

Відповідно до статей 15-1, 116, 118, 121, 122 Земельного кодексу України, Закону України "Про особисте селянське господарство", Положення про Головне управління Держгеокадастру у Кіровоградській області, затвердженого Наказом Держгеокадастру України від 03.03.2015 за № 20, зареєстрованого у реєстрі 27.04.2015 за № 14441020000009862 та заяви: гр. Ангелуци І.Ю. (вх. № А-433/0/5-16 від 13.01.2016)

**НАКАЗУЮ:**

1. Надати довіл громадянину Ангелуци Ігорю Юрійовичу на розроблення проекту землеустрою щодо відведення земельної ділянки у власність, розташованої на території Новгородківського району Новгородківської селищної ради (за межами населеного пункту).

Орієнтовний розмір земельної ділянки 1,0000 га, у тому числі: 1,0000 га – рілля, із земель державної власності сільськогосподарського призначення, що перебувають у запасі, з цільовим призначенням – для ведення особистого селянського господарства (код класифікації видів цільового призначення земель – А.01.03).

2. Розроблений проект землеустрою щодо відведення земельної ділянки підлягає погодженню та затвердженню відповідно до вимог чинного законодавства.

3. Відділу Держгеокадастру у Новгородківському районі при наданні проекту землеустрою щодо відведення земельної ділянки забезпечити в установленому законодавством порядку:

3.1. розгляд проекту землеустрою щодо відведення земельної ділянки на предмет погодження;

3.2. реєстрацію земельної ділянки у Державному земельному кадастрі.

4. Громадянину Ангелуци Ігорю Юрійовичу подати на затвердження розроблений та погоджений відповідно до вимог чинного законодавства, проект землеустрою щодо відведення земельної ділянки.

5. Контроль за виконанням цього наказу залишаю за собою.

В.о. начальника  
Головного управління

Рибак І.Ф.

11-115/14-16-СГ від 11.02.2016





ДЕРЖАВНА СЛУЖБА УКРАЇНИ З ПИТАНЬ ГЕОДЕЗІЇ, КАРТОГРАФІЇ ТА  
КАДАСТРУ

Головне управління Держгеокадастру у Кіровоградській області

вул. Академіка Корольова, 26, м. Кіровоград, 25030. тел. (0522) 34-61-44, факс 34-61-39

E-mail: kirovohrad@and.gov.ua Код ЄДРПОУ 9767636

11.02.2016 11-116/14-16-СГ

**НАКАЗ**

**Про надання дозволу на  
розроблення документації  
із землеустрою**

Відповідно до статей 15-1, 116, 118, 121, 122 Земельного кодексу України, Закону України "Про особисте селянське господарство", Положення про Головне управління Держгеокадастру у Кіровоградській області, затвердженого Наказом Держгеокадастру України від 03.03.2015 за № 20, зареєстрованого у реєстрі 27.04.2015 за № 1444102000009862 та заяви гр. Гончарука О.М. (вх. № Г-428/05-16 від 13.01.2016)

**НАКАЗУЮ:**

1. Надати дозвіл громадянину Гончаруку Олександровичу на розроблення проекту землеустрою щодо відведення земельної ділянки у власність, розташованої на території Новгородківського району Верблюзької сільської ради (за межами населеного пункту).

Орієнтовний розмір земельної ділянки 2,0000 га, у тому числі: 2,0000 га – рілля, із земель державної власності сільськогосподарського призначення, що перебувають у запасі, з цільовим призначенням – для ведення особистого селянського господарства (код класифікації видів цільового призначення земель – А.01.03).

2. Розроблений проект землеустрою щодо відведення земельної ділянки підлягає погодженню та затвердженню відповідно до вимог чинного законодавства.

3. Відділу Держгеокадастру у Новгородківському районі при наданні проекту землеустрою щодо відведення земельної ділянки забезпечити в установленому законодавством порядку:

3.1. розгляд проекту землеустрою щодо відведення земельної ділянки на предмет погодження;

3.2. реєстрацію земельної ділянки у Державному земельному кадастрі.

4. Громадянину Гончаруку Олександровичу подати на затвердження, розроблений та погоджений відповідно до вимог чинного законодавства, проект землеустрою щодо відведення земельної ділянки.

5. Контроль за виконанням цього наказу залишаю за собою.

В.о. начальника  
Головного управління

Рибак І.Ф.

11-116/14-16-СГ від 11.02.2016





ДЕРЖАВНА СЛУЖБА УКРАЇНИ З ПИТАНЬ ГЕОДІЗІЇ, КАРТОГРАФІЇ ТА  
КАДАСТРУ

Головне управління Держгеокадастру у Кіровоградській області

вул. Академіка Корольова, 26, м. Кіровоград, 25030, тел. (0522) 34-61-44, факс 34-61-39

E-mail: kirovohrad@land.gov.ua Код ЄДРПОУ 3667636

11.02.2016 11-117/14-16-СГ **НАКАЗ**

**Про надання дозволу на  
розроблення документації  
із землеустрою**

Відповідно до статей 15-1, 116, 118, 121, 122 Земельного кодексу України, Закону України "Про особисте селянське господарство", Положення про Головне управління Держгеокадастру у Кіровоградській області, затвердженого Наказом Держгеокадастру України від 03.03.2015 за № 20, зареєстрованого у реєстрі 27.04.2015 за № 14441020000009862 та заяви гр. Ромашка Д.В. (вх. № Р-427/02-16 від 13.01.2016)

**НАКАЗУЮ:**

1. Надати дозвіл громадянину Ромашку Дмитру Вікторовичу на розроблення проекту землеустрою щодо відведення земельної ділянки у власність, розташованої на території Новгородківського району Верблюзької сільської ради (за межами населеного пункту).

Орієнтовний розмір земельної ділянки 2,0000 га, у тому числі: 2,0000 га – рілля, із земель державної власності сільськогосподарського призначення, що перебувають у запасі, з цільовим призначенням – для ведення особистого селянського господарства (код класифікації видів цільового призначення земель – А.01.03).

2. Розроблений проект землеустрою щодо відведення земельної ділянки підлягає погодженню та затвердженню відповідно до вимог чинного законодавства.

3. Відділу Держгеокадастру у Новгородківському районі при наданні проекту землеустрою щодо відведення земельної ділянки забезпечити в установленому законодавством порядку:

3.1. розгляд проекту землеустрою щодо відведення земельної ділянки на предмет погодження;

3.2. реєстрацію земельної ділянки у Державному земельному кадастрі.

4. Громадянину Ромашку Дмитру Вікторовичу подати на затвердження, розроблений та погоджений відповідно до вимог чинного законодавства, проект землеустрою щодо відведення земельної ділянки.

5. Контроль за виконанням цього наказу залишаю за собою.

В.о. начальника  
Головного управління

Рибак І.Ф.

11-117/14-16-СГ від 11.02.2016







ДЕРЖАВНА СЛУЖБА УКРАЇНИ З ПИТАНЬ ГЕОДЕЗІЇ, КАРТОГРАФІЇ ТА  
КАДАСТРУ

Головне управління Держгеокадастру у Кіровоградській області

вул. Академіка Корольова, 26, м. Кіровоград, 25030, тел. (0522) 34-61-44, факс 34-61-39

E-mail: kirovohrad@land.gov.ua Код ЄДРПОУ 29087636

11.02.2016 11-118/14-16-СГ

**НАКАЗ**

**Про надання дозволу на  
розроблення документації  
із землеустрою**

Відповідно до статей 15-1, 116, 118, 121, 122 Земельного кодексу України, Закону України "Про особисте селянське господарство", Положення про Головне управління Держгеокадастру у Кіровоградській області, затвердженого Наказом Держгеокадастру України від 03.03.2015 за № 20, зареєстрованого у реєстрі 27.04.2015 за № 14441020000009862 та заяви гр. Матюхіна Е.О. (вх. № М-431/0/5-16 від 13.01.2016)

**НАКАЗУЮ:**

1. Надати дозвіл громадянину Матюхіну Едуарду Олександровичу на розроблення проекту землеустрою щодо відведення земельної ділянки у власність, розташованої на території Новгородківського району Верблюзької сільської ради (за межами населеного пункту).

Орієнтовний розмір земельної ділянки 2,0000 га, у тому числі: 2,0000 га – рілля, із земель державної власності сільськогосподарського призначення, що перебувають у запасі, з цільовим призначенням – для ведення особистого селянського господарства (код класифікації видів цільового призначення земель – А.01.03).

2. Розроблений проект землеустрою щодо відведення земельної ділянки підлягає погодженню та затвердженню відповідно до вимог чинного законодавства.

3. Відділу Держгеокадастру у Новгородківському районі при наданні проекту землеустрою щодо відведення земельної ділянки забезпечити в установленому законодавством порядку:

3.1. розгляд проекту землеустрою щодо відведення земельної ділянки на предмет погодження;

3.2. реєстрацію земельної ділянки у Державному земельному кадастрі.

4. Громадянину Матюхіну Едуарду Олександровичу подати на затвердження, розроблений та погоджений відповідно до вимог чинного законодавства, проект землеустрою щодо відведення земельної ділянки.

5. Контроль за виконанням цього наказу залишаю за собою.

В.о. начальника  
Головного управління

Рибак І.Ф.

11-118/14-16-СГ від 11.02.2016





ДЕРЖАВНА СЛУЖБА УКРАЇНИ З ПИТАНЬ ГЕОДЕЗІЇ, КАРТОГРАФІЇ ТА  
КАДАСТРУ

Головне управління Держгеокадастру у Кіровоградській області

вул. Академіка Корольова, 26, м. Кіровоград, 25030, тел. (0522) 34-61-44, факс 34-61-39

E-mail: kirovohrad@land.gov.ua Код ЄДРПОУ 34753336

11.02.2016 11-119/14-16-СГ

## НАКАЗ

### Про затвердження документації із землеустрою та надання земельної ділянки у власність

Відповідно до статей 15-1, 116, 118, 121, 122, 186 Земельного кодексу України, Закону України «Про особисте селянське господарство», Положення про Головне управління Держгеокадастру у Кіровоградській області, затвердженого Наказом Держгеокадастру України від 03.03.2015 за № 20, зареєстрованого у реєстрі 27.04.2015 за № 14441020000009862 та заяви гр. Мішусті В.В. (вх. № М-1216/0/5-16 від 08.02.2016)

### НАКАЗУЮ:

1. Затвердити «Проект землеустрою щодо відведення земельної ділянки у власність із земель сільськогосподарського призначення державної власності (землі запасу) гр. Мішусті Валерію Вікторовичу для ведення особистого селянського господарства (код згідно КВЦПЗ 01.03) загальною площею 1,6637 га (за межами населеного пункту) на території Канізької сільської ради Новомиргородського району Кіровоградської області».

2. Надати у власність громадянину Мішусті Валерію Вікторовичу земельну ділянку загальною площею 1,6637 га, у тому числі: 1,6637 га – рілля, (кадастровий номер 3523883200:02:000:5050) за рахунок земель сільськогосподарського призначення державної власності, що перебувають у запасі, для ведення особистого селянського господарства (код класифікації видів цільового призначення земель А.01.03), розташовану на території Новомиргородського району Канізької сільської ради (за межами населеного пункту).

3. Приступити до використання земельної ділянки після встановлення її меж в натурі (на місцевості) та здійснення державної реєстрації права приватної власності у Державному реєстрі речових прав.


4. Земельну ділянку використовувати за цільовим призначенням, з дотриманням вимог статей 20, 91, 103 земельного кодексу України, Закону України «Про особисте селянське господарство» та інших нормативно-правових актів.

5. Контроль за виконання пунктів 1, 2 цього наказу залишаю за собою.

В. о. начальника  
Головного управління

Рибак І.Ф.

11-119/14-16-СГ від 11.02.2016





ДЕРЖАВНА СЛУЖБА УКРАЇНИ З ПИТАНЬ ГЕОДЕЗІЇ, КАРТОГРАФІЇ ТА КАДАСТРУ  
Головне управління Держгеокадастру у Кіровоградській області  
вул. Тимірязєва, 84, м. Кіровоград, 25006, тел. (0522) 24-72-00, факс (0522) 24-29-47  
E-mail: Kirovograd\_gu@dazgu.gov.ua Ідентифікаційний код 39767636

11.02.2016 11-120/14-16-СГ **НАКАЗ**

**Про надання дозволу на  
розроблення документації  
із землеустрою**

Відповідно до статей 15-1, 116, 118, 121, 122 Земельного кодексу України, Закону України "Про особисте селянське господарство", Положення про Головне управління Держгеокадастру у Кіровоградській області, затвердженого Наказом Держгеокадастру України від 03.03.2015 за №20, зареєстрованого у реєстрі 27.04.2015 за №14441020000009862, заяви:  
гр.Робу А.В.

**НАКАЗУЮ:**

1. Надати дозвіл гр. Робу Артему Вікторовичу на розроблення проекту землеустрою щодо відведення земельної ділянки у власність, розташованої на території Голованівського району Красногірської сільської ради (за межами населеного пункту).

Орієнтовний розмір земельної ділянки 2,0000 га, у тому числі: 2,0000 га - ріллі, земель сільськогосподарського призначення державної власності, що перебувають у резервному фонді, з цільовим призначенням - для ведення особистого селянського господарства (код класифікатора видів цільового призначення земель - 01.03).

2. Розроблений проект землеустрою щодо відведення земельної ділянки підлягає погодженню та затвердженню відповідно до вимог чинного законодавства.

3. Відділу Держгеокадастру у Голованівському районі при наданні проекту землеустрою щодо відведення земельної ділянки забезпечити в установленому законодавством порядку:

3.1. розгляд проекту землеустрою щодо відведення земельної ділянки на предмет погодження;

3.2. реєстрацію земельної ділянки у Державному земельному кадастрі.

4. Гр. Робу Артему Вікторовичу подати на затвердження, розроблений та погоджений відповідно до вимог чинного законодавства, проект землеустрою щодо відведення земельної ділянки.

5. Контроль за виконанням цього наказу залишаю за собою.

В.о. начальника  
Головного управління

Рибак І.Ф.

11-120/14-16-СГ від 11.02.2016







ДЕРЖАВНА СЛУЖБА УКРАЇНИ З ПИТАНЬ ГЕОДЕЗІЇ, КАРТОГРАФІЇ ТА КАДАСТРУ

Головне управління Держгеокадастру у Кіровоградській області

вул. Тимірязєва, 84, м. Кіровоград, 25006, тел. (0522) 24 72-30, факс (0522) 24-29-47

E-mail: Kirovograd\_gu@dazgu.gov.ua Ідентифікаційний код 39767636

11.02.2016 11-121/14-16-СГ

**НАКАЗ**

**Про надання дозволу на  
розроблення документації  
із землеустрою**

Відповідно до статей 15-1, 116, 118, 121, 122 Земельного кодексу України, Закону України "Про особисте селянське господарство", Положення про Головне управління Держгеокадастру у Кіровоградській області, затвердженого Наказом Держгеокадастру України від 03.03.2015 за №20, зареєстрованого у реєстрі 27.04.2015 за №14441020000009862, заяви гр.Свердл С.О.

**НАКАЗУЮ:**

1. Надати дозвіл гр. Свердлу Сергію Олександровичу на розроблення проекту землеустрою щодо відведення земельної ділянки у власність, розташованої на території Голованівського району Троянської сільської ради (за межами населеного пункту).

Орієнтовний розмір земельної ділянки 2,0000 га, у тому числі: 2,0000 га - ріллі, земель сільськогосподарського призначення державної власності, що перебувають у резервному фонді, з цільовим призначенням - для ведення особистого селянського господарства (код класифікатора видів цільового призначення земель - 01.03).

2. Розроблений проект землеустрою щодо відведення земельної ділянки підлягає погодженню та затвердженню відповідно до вимог чинного законодавства.

3. Відділу Держгеокадастру у Голованівському районі при наданні проекту землеустрою щодо відведення земельної ділянки забезпечити в установленому законодавством порядку:

3.1. розгляд проекту землеустрою щодо відведення земельної ділянки на предмет погодження;

3.2. реєстрацію земельної ділянки у Державному земельному кадастрі.

4. Гр. Свердлу Сергію Олександровичу подати на затвердження, розроблений та погоджений відповідно до вимог чинного законодавства, проект землеустрою щодо відведення земельної ділянки.

5. Контроль за виконанням цього наказу залишаю за собою.

В.о. начальника  
Головного управління

Рибак І.Ф.







ДЕРЖАВНА СЛУЖБА УКРАЇНИ З ПИТАНЬ ГЕОДЕЗІЇ, КАРТОГРАФІЇ ТА КАДАСТРУ  
Головне управління Держгеокадастру у Кіровоградській області  
вул. Тимірязєва, 84, м. Кіровоград, 25006, тел. (0522) 24-72-10, факс (0522) 24-29-47  
E-mail: Kirovograd\_gu@dazru.gov.ua Ідентифікаційний код 39767636

11.02.2016 11-122/14-16-СГ **НАКАЗ**

**Про надання дозволу на  
розроблення документації  
із землеустрою**

Відповідно до статей 15-1, 116, 118, 121, 122 Земельного кодексу України, Закону України "Про особисте селянське господарство", Положення про Головне управління Держгеокадастру у Кіровоградській області, затвердженого Наказом Держгеокадастру України від 03.03.2015 за №20, зареєстрованого у реєстрі 27.04.2015 за №14441020000009862, заяви гр.Зеленко Ю.М.

**НАКАЗУЮ:**

1. Надати дозвіл гр. Зеленко Юрію Миколайовичу на розроблення проекту землеустрою щодо відведення земельної ділянки у власність, розташованої на території Голованівського району Троянської сільської ради (за межами населеного пункту).

Орієнтовний розмір земельної ділянки 2,0000 га, у тому числі: 2,0000 га - ріллі, земель сільськогосподарського призначення державної власності, що перебувають у резервному фонді, з цільовим призначенням - для ведення особистого селянського господарства (код класифікатора видів цільового призначення земель - 01.03).

2. Розроблений проект землеустрою щодо відведення земельної ділянки підлягає погодженню та затвердженню відповідно до вимог чинного законодавства.

3. Відділу Держгеокадастру у Голованівському районі при наданні проекту землеустрою щодо відведення земельної ділянки забезпечити в установленому законодавством порядку:

3.1. розгляд проекту землеустрою щодо відведення земельної ділянки на предмет погодження;

3.2. реєстрацію земельної ділянки у Державному земельному кадастрі.

4. Гр. Зеленко Юрію Миколайовичу подати на затвердження, розроблений та погоджений відповідно до вимог чинного законодавства, проект землеустрою щодо відведення земельної ділянки.

5. Контроль за виконанням цього наказу залишаю за собою.

В.о. начальника  
Головного управління

Рибак І.Ф.

11-122/14-16-СГ від 11.02.2016





ДЕРЖАВНА СЛУЖБА УКРАЇНИ З ПИТАНЬ ГЕОДЕЗІЇ, КАРТОГРАФІЇ ТА КАДАСТРУ

Головне управління Держгеокадастру у Кіровоградській області

вул. Тимірязєва, 84, м. Кіровоград, 25006, тел. (0522) 24-72-30, факс (0522) 24-29-47

E-mail: Kirovograd\_gu@dazgu.gov.ua Ідентифікаційний код 39767636

11.02.2016 11-123/14-16-СГ **НАКАЗ**

**Про надання дозволу на  
розроблення документації  
із землеустрою**

Відповідно до статей 15-1, 116, 118, 121, 122 Земельного кодексу України, Закону України "Про особисте селянське господарство", Положення про Головне управління Держгеокадастру у Кіровоградській області, затвердженого Наказом Держгеокадастру України від 03.03.2015 за №20, зареєстрованого у реєстрі 27.04.2015 за №14441020000009862, заяви гр.Гордійчука В.В.

**НАКАЗУЮ:**

1. Надати дозвіл гр. Гордійчуку Вадиму Васильовичу на розроблення проекту землеустрою щодо відведення земельної ділянки у власність, розташованої на території Голованівського району Троянської сільської ради (за межами населеного пункту).

Орієнтовний розмір земельної ділянки 2,0000 га, у тому числі: 2,0000 га - ріллі, земель сільськогосподарського призначення державної власності, що перебувають у резервному фонді, з цільовим призначенням - для ведення особистого селянського господарства (код класифікатора видів цільового призначення земель - 01.03).

2. Розроблений проект землеустрою щодо відведення земельної ділянки підлягає погодженню та затвердженню відповідно до вимог чинного законодавства.

3. Відділу Держгеокадастру у Голованівському районі при наданні проекту землеустрою щодо відведення земельної ділянки забезпечити в установленому законодавством порядку:

3.1. розгляд проекту землеустрою щодо відведення земельної ділянки на предмет погодження;

3.2. реєстрацію земельної ділянки у Державному земельному кадастрі.

4. Гр. Гордійчуку Вадиму Васильовичу подати на затвердження, розроблений та погоджений відповідно до вимог чинного законодавства, проект землеустрою щодо відведення земельної ділянки.

5. Контроль за виконанням цього наказу залишаю за собою.

В.о. начальника  
Головного управління

Рибак І.Ф.

11-123/14-16-СГ від 11.02.2016





ДЕРЖАВНА СЛУЖБА УКРАЇНИ З ПИТАНЬ ГЕОДЕЗІЇ, КАРТОГРАФІЇ ТА КАДАСТРУ  
Головне управління Держгеокадастру у Кіровоградській області  
вул. Тимірязєва, 84, м. Кіровоград, 25006, тел. (0522) 24-72 30, факс (0522) 24-29-47  
E-mail: Kirovograd\_gu@dazru.gov.ua Ідентифікаційний код 39767636

11.02.2016 11-124/14-16-СГ **НАКАЗ**

**Про надання дозволу на  
розроблення документації  
із землеустрою**

Відповідно до статей 15-1, 116, 118, 121, 122 Земельного кодексу України, Закону України "Про особисте селянське господарство", Положення про Головне управління Держгеокадастру у Кіровоградській області, затвердженого Наказом Держгеокадастру України від 03.03.2015 за №20, зареєстрованого у реєстрі 27.04.2015 за №14441020000009862, заяви  
гр.Олійника О.М..

**НАКАЗУЮ:**

1. Надати дозвіл гр. Олійнику Олександрю Миколайовичу на розроблення проекту землеустрою щодо відведення земельної ділянки у власність, розташованої на території Голованівського району Троянської сільської ради (за межами населеного пункту).

Орієнтовний розмір земельної ділянки 2,0000 га, у тому числі: 2,0000 га - ріллі, земель сільськогосподарського призначення державної власності, що перебувають у резервному фонді, з цільовим призначенням - для ведення особистого селянського господарства (код класифікатора видів цільового призначення земель - 01.03).

2. Розроблений проект землеустрою щодо відведення земельної ділянки підлягає погодженню та затвердженню відповідно до вимог чинного законодавства.

3. Відділу Держгеокадастру у Голованівському районі при наданні проекту землеустрою щодо відведення земельної ділянки забезпечити в установленому законодавством порядку:

3.1. розгляд проекту землеустрою щодо відведення земельної ділянки на предмет погодження;


3.2. реєстрацію земельної ділянки у Державному земельному кадастрі.

4. Гр. Олійнику Олександрю Миколайовичу подати на затвердження, розроблений та погоджений відповідно до вимог чинного законодавства, проект землеустрою щодо відведення земельної ділянки.

5. Контроль за виконанням цього наказу залишаю за собою.

В.о. начальника  
Головного управління

Рибак І.Ф.







ДЕРЖАВНА СЛУЖБА УКРАЇНИ З ПИТАНЬ ГЕОДЕЗІЇ, КАРТОГРАФІЇ ТА КАДАСТРУ  
Головне управління Держгеокадастру у Кіровоградській області  
вул. Тимірязєва, 84, м. Кіровоград, 25006, тел. (0522) 24-72-30, факс (0522) 24-29-47  
E-mail: Kirovograd\_gu@dazgu.gov.ua Ідентифікаційний код 39767636

11.02.2016 11-125/14-16-СГ **НАКАЗ**

**Про надання дозволу на  
розроблення документації  
із землеустрою**

Відповідно до статей 15-1, 116, 118, 121, 122 Земельного кодексу України, Закону України "Про особисте селянське господарство", Положення про Головне управління Держгеокадастру у Кіровоградській області, затвердженого Наказом Держгеокадастру України від 03.03.2015 за №20, зареєстрованого у реєстрі 27.04.2015 за №14441020000009862, заяви гр. Закалашнюк О.Ю.

**НАКАЗУЮ:**

1. Надати дозвіл гр. Закалашнюку Олександрю Юрійовичу на розроблення проекту землеустрою щодо відведення земельної ділянки у власність, розташованої на території Голованівського району Красногірської сільської ради (за межами населеного пункту).

Орієнтовний розмір земельної ділянки 2,0000 га, у тому числі: 2,0000 га - ріллі, земель сільськогосподарського призначення державної власності, що перебувають у резервному фонді, з цільовим призначенням - для ведення особистого селянського господарства (код класифікатора видів цільового призначення земель - 01.03).

2. Розроблений проект землеустрою щодо відведення земельної ділянки підлягає погодженню та затвердженню відповідно до вимог чинного законодавства.

3. Відділу Держгеокадастру у Голованівському районі при наданні проекту землеустрою щодо відведення земельної ділянки забезпечити в установленому законодавством порядку:

3.1. розгляд проекту землеустрою щодо відведення земельної ділянки на предмет погодження;

3.2. реєстрацію земельної ділянки у Державному земельному кадастрі.

4. Гр. Закалашнюку Олександрю Юрійовичу надати на затвердження, розроблений та погоджений відповідно до вимог чинного законодавства, проект землеустрою щодо відведення земельної ділянки.

5. Контроль за виконанням цього наказу залишаю за собою.

В.о. начальника  
Головного управління

Рибак І.Ф.

11-125/14-16-СГ від 11.02.2016





ДЕРЖАВНА СЛУЖБА УКРАЇНИ З ПИТАНЬ ГЕОДЕЗІЇ, КАРТОГРАФІЇ ТА КАДАСТРУ

Головне управління Держгеокадастру у Кіровоградській області

вул. Тимірязєва, 84, м. Кіровоград, 25006, тел. (0522) 24-2-30, факс (0522) 24-29-47

E-mail: Kirovograd\_gu@dazru.gov.ua Ідентифікаційний код 39767636

11.02.2016 11-126/14-16-СГ

## НАКАЗ

### Про надання дозволу на розроблення документації із землеустрою

Відповідно до статей 15-1, 116, 118, 121, 122 Земельного кодексу України, Закону України "Про особисте селянське господарство", Положення про Головне управління Держгеокадастру у Кіровоградській області, затвердженого Наказом Держгеокадастру України від 03.03.2015 за №20, зареєстрованого у реєстрі 27.04.2015 за №14441020000009862, заяви

гр.Зубко Я.В.

### НАКАЗУЮ:

1. Надати дозвіл гр. Зубко Ярославу Віталійовичу на розроблення проекту землеустрою щодо відведення земельної ділянки у власність, розташованої на території Голованівського району Красногірської сільської ради (за межами населеного пункту).

Орієнтовний розмір земельної ділянки 2,0000 га, у тому числі: 2,0000 га - ріллі, земель сільськогосподарського призначення державної власності, що перебувають у резервному фонді, з цільовим призначенням - для ведення особистого селянського господарства (код класифікатора видів цільового призначення земель - 01.03).

2. Розроблений проект землеустрою щодо відведення земельної ділянки підлягає погодженню та затвердженню відповідно до вимог чинного законодавства.

3. Відділу Держгеокадастру у Голованівському районі при наданні проекту землеустрою щодо відведення земельної ділянки забезпечити в установленому законодавством порядку:

3.1. розгляд проекту землеустрою щодо відведення земельної ділянки на предмет погодження;

3.2. реєстрацію земельної ділянки у Державному земельному кадастрі.


4. Гр. Зубко Ярославу Віталійовичу подати на затвердження, розроблений та погоджений відповідно до вимог чинного законодавства, проект землеустрою щодо відведення земельної ділянки.

5. Контроль за виконанням цього наказу залишаю за собою.

В.о. начальника  
Головного управління

Рибак І.Ф.

11-126/14-16-СГ від 11.02.2016





ДЕРЖАВНА СЛУЖБА УКРАЇНИ З ПИТАНЬ ГЕОДЕЗІЇ, КАРТОГРАФІЇ ТА КАДАСТРУ  
Головне управління Держгеокадастру у Кіровоградській області  
вул. Тимірязєва, 84, м. Кіровоград, 25006, тел. (0522) 24-72-30, факс (0522) 24-29-47  
E-mail: Kirovograd\_gu@dazru.gov.ua Ідентифікаційний код 39767636

11.02.2016 11-127/14-16-СГ

**НАКАЗ**

**Про надання дозволу на  
розроблення документації  
із землеустрою**

Відповідно до статей 15-1, 116, 118, 121, 122 Земельного кодексу України, Закону України "Про особисте селянське господарство", Положення про Головне управління Держгеокадастру у Кіровоградській області, затвердженого Наказом Держгеокадастру України від 03.03.2015 за №20, зареєстрованого у реєстрі 27.04.2015 за №14441020000009862, заяви:

гр.Шестопал Є. О.

**НАКАЗУЮ:**

1. Надати дозвіл гр. Шестопал Євгену Олеговичу на розроблення проекту землеустрою щодо відведення земельної ділянки у власність, розташованої на території Голованівського району Красногірської сільської ради (за межами населеного пункту).

Орієнтовний розмір земельної ділянки 2,0000 га, у тому числі: 2,0000 га - ріллі, земель сільськогосподарського призначення державної власності, що перебувають у резервному фонді, з цільовим призначенням - для ведення особистого селянського господарства (код класифікатора видів цільового призначення земель - 01.03).

2. Розроблений проект землеустрою щодо відведення земельної ділянки підлягає погодженню та затвердженню відповідно до вимог чинного законодавства.

3. Відділу Держгеокадастру у Голованівському районі при наданні проекту землеустрою щодо відведення земельної ділянки забезпечити в установленому законодавством порядку:

3.1. розгляд проекту землеустрою щодо відведення земельної ділянки на предмет погодження;

3.2. реєстрацію земельної ділянки у Державному земельному кадастрі.

4. Гр. Шестопал Євгену Олеговичу подати на затвердження, розроблений та погоджений відповідно до вимог чинного законодавства, проект землеустрою щодо відведення земельної ділянки.

5. Контроль за виконанням цього наказу залишаю за собою.

В.о. начальника  
Головного управління

Рибак І.Ф.

11-127/14-16-СГ від 11.02.2016







ДЕРЖАВНА СЛУЖБА УКРАЇНИ З ПИТАНЬ ГЕОДЕЗІЇ, КАРТОГРАФІЇ ТА КАДАСТРУ

Головне управління Держгеокадастру у Кіровоградській області

вул. Тимірязєва, 84, м. Кіровоград, 25006, тел. (0522) 24-72-30 факс (0522) 24-29-47

E-mail: Kirovograd\_gu@dazgu.gov.ua Ідентифікаційний код 39767636

11.02.2016 11-128/14-16-СГ

**НАКАЗ**

**Про надання дозволу на  
розроблення документації  
із землеустрою**

Відповідно до статей 15-1,116, 118, 121, 122,186 Земельного кодексу України, Закону України «Про особисте селянське господарство», Положення про Головне управління Держгеокадастру у Кіровоградській області, затвердженого Наказом Державної служби України з питань геодезії, картографії та кадастру від 03.03.2015 року № 20, зареєстрованого в реєстрі від 27.04.2015 року № 14441020000009862 та заяви гр. Скрипника С.Г.

**НАКАЗУЮ:**

1. Надати дозвіл гр. Скрипнику Сергію Григоровичу на розроблення проекту землеустрою щодо відведення земельної ділянки у власність, розташованої на території Петрівського району Малинівської сільської ради (за межами населеного пункту).

Орієнтовний розмір земельної ділянки 2,0000 га, у тому числі: 2,0000 га-рілля, земель сільськогосподарського призначення державної власності, що перебувають у запасі, з цільовим призначенням-для ведення особистого селянського господарства (код класифікатора видів цільового призначення земель-01.03).

2.Розроблений проект землеустрою щодо відведення земельної ділянки підлягає погодженню та затвердженню відповідно до вимог чинного законодавства.

3.Начальнику відділу Держгеокадастру у Петрівському районі при наданні проекту землеустрою щодо відведення земельної ділянки забезпечити в установленому законодавством порядку:

3.1.Розгляд проекту землеустрою щодо відведення земельної ділянки на предмет погодження;

3.2.Ресстрацію земельної ділянки у Державному земельному кадастрі.

4. Гр. Скрипнику Сергію Григоровичу подати на затвердження, розроблений та погоджений відповідно до вимог чинного законодавства, проект землеустрою щодо відведення земельної ділянки

5. Контроль за виконанням цього наказу залишаю за собою.

В.о.начальника  
Головного управління

Рибак І.Ф.

11-128/14-16-СГ від 11.02.2016







ДЕРЖАВНА СЛУЖБА УКРАЇНИ З ПИТАНЬ ГЕОДЕЗІЇ, КАРТОГРАФІЇ ТА КАДАСТРУ  
Головне управління Держгеокадастру у Кіровоградській області  
вул. Тимірязєва, 84, м. Кіровоград, 25006, тел. (0522) 24-72-30, факс (0522) 24-29-47  
E-mail: Kirovograd\_gu@dazru.gov.ua Ідентифікаційний код 39767636

11.02.2016 11-129/14-16-СГ

**НАКАЗ**

**Про надання дозволу на  
розроблення документації  
із землеустрою**

Відповідно до статей 15-1,116, 118, 121, 122,186 Земельного кодексу України, Закону України «Про особисте селянське господарство», Положення про Головне управління Держгеокадастру у Кіровоградській області, затвердженого Наказом Державної служби України з питань геодезії, картографії та кадастру від 03.03.2015 року № 20, зареєстрованого в реєстрі від 27.04.2015 року № 14441020000009862 та заяви гр. Коржу І.Є.

**НАКАЗУЮ:**

1. Надати дозвіл гр. Коржу Ігорю Євгенійовичу на розроблення проекту землеустрою щодо відведення земельної ділянки у власність, розташованої на території Петрівського району Малинінської сільської ради (за межами населеного пункту).

Орієнтовний розмір земельної ділянки 2,0000 га, у тому числі: 2,0000 га-рілля, земель сільськогосподарського призначення державної власності, що перебувають у запасі, з цільовим призначенням-для ведення особистого селянського господарства (код класифікатора видів цільового призначення земель-01.03).

2.Розроблений проект землеустрою щодо відведення земельної ділянки підлягає погодженню та затвердженню відповідно до вимог чинного законодавства.

3.Начальнику відділу Держгеокадастру у Петрівському районі при наданні проекту землеустрою щодо відведення земельної ділянки забезпечити в установленому законодавством порядку:

3.1.Розгляд проекту землеустрою щодо відведення земельної ділянки на предмет погодження;

3.2.Ресстрацію земельної ділянки у Державному земельному кадастрі.

4. Гр. Коржу Ігорю Євгенійовичу подати на затвердження, розроблений та погоджений відповідно до вимог чинного законодавства, проект землеустрою щодо відведення земельної ділянки.

5. Контроль за виконанням цього наказу залишаю за собою.

В.о.начальника  
Головного управління

Рибак І.Ф.

11-129/14-16-СГ від 11.02.2016





**ДЕРЖАВНА СЛУЖБА УКРАЇНИ З ПИТАНЬ ГЕОДЕЗІЇ, КАРТОГРАФІЇ ТА КАДАСТРУ**

**Головне управління Держгеокадастру у Кіровоградській області**

вул. Тимірязєва, 84, м. Кіровоград, 25006, тел. (0522) 24-72-30, факс (0522) 24-29-47

E-mail: Kirovograd\_gu@dazru.gov.ua Ідентифікаційний код 39767636

11.02.2016 11-130/14-16-СГ

**НАКАЗ**

**Про надання дозволу на  
розроблення документації  
із землеустрою**

Відповідно до статей 15-1,116, 118, 121, 122,186 Земельного кодексу України, Закону України «Про особисте селянське господарство», Положення про Головне управління Держгеокадастру у Кіровоградській області, затвердженого Наказом Державної служби України з питань геодезії, картографії та кадастру від 03.03.2015 року № 20, зареєстрованого в реєстрі від 27.04.2015 року № 14441020000009862 та заяви гр. Фурси О.А.

**НАКАЗУЮ:**

1. Надати дозвіл гр. Фурсі Олександрю Анатолійовичу на розроблення проекту землеустрою щодо відведення земельної ділянки у власність, розташованої на території Петрівського району Іскрівської сільської ради (за межами населеного пункту).

Орієнтовний розмір земельної ділянки 2,0000 га, у тому числі: 2,0000 га-рілля, земель сільськогосподарського призначення державної власності, за рахунок земель запасу, з цільовим призначенням-для ведення особистого селянського господарства (код класифікатора видів цільового призначення земель-01.03).

2.Розроблений проект землеустрою щодо відведення земельної ділянки підлягає погодженню та затвердженню відповідно до вимог чинного законодавства.

3.Начальнику відділу Держгеокадастру у Петрівському районі при наданні проекту землеустрою щодо відведення земельної ділянки забезпечити в установленому законодавством порядку:

3.1.Розгляд проекту землеустрою щодо відведення земельної ділянки на предмет погодження;

3.2.Реєстрацію земельної ділянки у Державному земельному кадастрі.


4. Гр. Фурсі Олександрю Анатолійовичу подати на затвердження, розроблений та погоджений відповідно до вимог чинного законодавства, проект землеустрою щодо відведення земельної ділянки.

5. Контроль за виконанням цього наказу залишаю за собою.

**В.о.начальника**  
**Головного управління**

Рибак І.Ф.

11-130/14-16-СГ від 11.02.2016





ДЕРЖАВНА СЛУЖБА УКРАЇНИ З ПИТАНЬ ГЕОДЕЗІЇ, КАРТОГРАФІЇ ТА  
КАДАСТРУ

Головне управління Держгеокадастру у Кіровоградській області

вул. Академіка Корольова, 26, м. Кіровоград, 25030, тел.(0522) 34-61-44, факс 34-61-39,  
E-mail: kirovohrad@land.gov.ua Каб СДРПОУ 3976/636

11.02.2016 11-132/14-16-СГ **НАКАЗ**

**Про затвердження документації  
із землеустрою та передачу  
земельних ділянок у власність**

Відповідно до статей 15-1, 116, 118, 122, 186 Земельного кодексу України, Закону України «Про особисте селянське господарство», Положення про Головне управління Держгеокадастру у Кіровоградській області, затвердженого Наказом Держгеокадастру України від 03.03.2015 за № 20, зареєстрованого у реєстрі 27.04.2015 за № 1444102000009862 та заяв громадян - учасників антитерористичної операції Ярового Д.В., Бондара С.Д., Джулай Д.І., Ткачова В.С., Зайченко С.О., Козенко А.С., Рубана В.О., Власова І.В., Репіла М.І., Рубана Р.Ю.

**НАКАЗУЮ:**

1. Затвердити проект землеустрою щодо відведення земельних ділянок у власність громадянам (згідно зі списком, що додається), для ведення особистого селянського господарства на території Червонокам'янської сільської ради (за межами населеного пункту), Олександрійського району Кіровоградської області (Код цільового призначення: А 01.03. Для ведення особистого селянського господарства).

2. Надати у власність земельні ділянки для ведення особистого селянського господарства (код класифікації видів цільового призначення земель - А.01.03), за рахунок земель сільськогосподарського призначення державної власності, що перебувають у запасі, розташовані на території Кіровоградської області Олександрійського району Червонокам'янської сільської ради (за межами населеного пункту):

Яровому Дмитру Вікторовичу земельну ділянку площею 2,0000 га, у тому числі: 2,0000 га – рілля (кадастровий номер 3520386900:02:000:5113);

Бондару Сергію Дмитровичу земельну ділянку площею 2,0000 га, у тому числі: 2,0000 га – рілля (кадастровий номер 3520386900:02:000:5114);

Джулай Денису Івановичу земельну ділянку площею 2,0000 га, у тому числі: 2,0000 га – рілля (кадастровий номер 3520386900:02:000:5115);

Ткачову Віталію Сергійовичу земельну ділянку площею 2,0000 га, у тому числі: 2,0000 га – рілля (кадастровий номер 3520386900:02:000:5116);

Зайченку Сергію Олександровичу земельну ділянку площею 2,0000 га, у тому числі: 2,0000 га – рілля (кадастровий номер 3520386900:02:000:5117);

Козенку Антону Станіславовичу земельну ділянку площею 2,0000 га, у тому числі: 2,0000 га – рілля (кадастровий номер 3520386900:02:000:5118);

11-132/14-16-СГ від 11.02.2016



Рубану Володимиру Олександровичу земельну ділянку площею 2,0000 га, у тому числі: 2,0000 га – рілля (кадастровий номер 3520386900:02:000:5115);

Власову Ігорю Васильовичу земельну ділянку площею 2,0000 га, у тому числі: 2,0000 га – рілля (кадастровий номер 3520386900:02:000:5120);

Репілу Миколі Івановичу земельну ділянку площею 2,0000 га, у тому числі: 2,0000 га – рілля (кадастровий номер 3520386900:02:000:5121);

Рубану Роману Юрійовичу земельну ділянку площею 2,0000 га, у тому числі: 2,0000 га – рілля (кадастровий номер 3520386900:02:000:5122).

4. Приступити до використання земельних ділянок після встановлення їх меж в натурі (на місцевості) та здійснення державної реєстрації права приватної власності у Державному реєстрі речових прав.

5. Земельні ділянки використовувати за цільовим призначенням, з дотриманням вимог статей 20, 91, 103 Земельного кодексу України та інших нормативно-правових актів.

6. Контроль за виконанням пунктів 1, 2 цього наказу залишаю за собою.

В.о. начальника  
Головного управління



---

Рибак І.Ф.







ДЕРЖАВНА СЛУЖБА УКРАЇНИ З ПИТАНЬ ГЕОДЕЗІЇ, КАРТОГРАФІЇ ТА  
КАДАСТРУ

Головне управління Держгеокадастру у Кіровоградській області

вул.Академіка Корольова, 26, м.Кіровоград, 25030, тел.(0522) 34-61-44, факс 34-61-39

E-mail: kirovohrad@land.gov.ua Код ЄДРПОУ 39767636

11.02.2016 11-133/14-16-СГ

## НАКАЗ

### Про затвердження документації із землеустрою та надання земельної ділянки у власність

Відповідно до статей 15-1, 116, 118, 121, 122, 186 Земельного кодексу України, Закону України «Про особисте селянське господарство», Положення про Головне управління Держгеокадастру у Кіровоградській області, затвердженого Наказом Держгеокадастру України від 03.03.2015 за № 20, зареєстрованого у реєстрі 27.04.2015 за № 14441020000009862 та заяви гр. Мартиша М.П.

### НАКАЗУЮ:

1. Затвердити «Проект землеустрою щодо відведення земельної ділянки державної власності сільськогосподарського призначення (запасу) у власність громадянину Мартишу Миколі Петровичу загальною площею 2,0000 га для ведення особистого селянського господарства (код згідно КВЦПЗ – 01.03) на території Миколаївської сільської ради Кіровоградського району Кіровоградської області».

2. Надати у власність громадянину Мартишу Миколі Петровичу земельну ділянку загальною площею 2,0000 га, у тому числі: 2,0000 га – рілля, (кадастровий номер 3522585000:02:000:2948) за рахунок земель сільськогосподарського призначення державної власності, що перебувають у запасі, для ведення особистого селянського господарства (код класифікації видів цільового призначення земель – 01.03), розташовану на території Кіровоградського району Миколаївської сільської ради (за межами населеного пункту).

3. Приступити до використання земельної ділянки після встановлення її меж в натурі (на місцевості) та здійснення державної реєстрації права приватної власності у Державному реєстрі речових прав.


4. Земельну ділянку використовувати за цільовим призначенням, з дотриманням вимог статей 20, 91, 103 земельного кодексу України, Закону України «Про особисте селянське господарство» та інших нормативно-правових актів.

5. Контроль за виконання пунктів 1, 2 цього наказу залишаю за собою.

В. о. начальника  
Головного управління

Рибак І.Ф.

11-133/14-16-СГ від 11.02.2016





**ДЕРЖАВНА СЛУЖБА УКРАЇНИ З ПИТАНЬ ГЕОДЕЗІЇ, КАРТОГРАФІЇ ТА КАДАСТРУ**

**Головне управління Держгеокадастру у Кіровоградській області**

вул. Тимірязєва, 84, м. Кіровоград, 25006, тел. (0522) 24-72-30, факс (0522) 24-29-47

E-mail: Kirovograd\_gu@dazru.gov.ua Ідентифікаційний код 39767636

11.02.2016 11-134/14-16-СГ **НАКАЗ**

**Про надання дозволу на  
розроблення документації  
із землеустрою**

Відповідно до статей 15-1,116, 118, 121, 122,186 Земельного кодексу України, Закону України «Про особисте селянське господарство», Положення про Головне управління Держгеокадастру у Кіровоградській області, затвердженого Наказом Державної служби України з питань геодезії, картографії та кадастру від 03.03.2015 року № 20, зареєстрованого в реєстрі від 27.04.2015 року № 14441020000009862 та заяви гр. Колісника В.М.

**НАКАЗУЮ:**

1. Надати дозвіл гр. Коліснику Віталію Миколайовичу на розроблення проекту землеустрою щодо відведення земельної ділянки у власність, розташованої на території Петрівського району Богданівської сільської ради (за межами населеного пункту).

Орієнтовний розмір земельної ділянки 2,0000 га, у тому числі: 2,0000 га-рілля, земель сільськогосподарського призначення державної власності, за рахунок земель запасу, з цільовим призначенням-для ведення особистого селянського господарства (код класифікатора видів цільового призначення земель-01.03).

2.Розроблений проект землеустрою щодо відведення земельної ділянки підлягає погодженню та затвердженню відповідно до вимог чинного законодавства.

3.Начальнику відділу Держгеокадастру у Петрівському районі при наданні проекту землеустрою щодо відведення земельної ділянки забезпечити в установленому законодавством порядку:

3.1.Розгляд проекту землеустрою щодо відведення земельної ділянки на предмет погодження;

3.2.Реєстрацію земельної ділянки у Державному земельному кадастрі.


4. Гр. Коліснику Віталію Миколайовичу подати на затвердження, розроблений та погоджений відповідно до вимог чинного законодавства, проект землеустрою щодо відведення земельної ділянки.

5. Контроль за виконанням цього наказу залишаю за собою.

В.о.начальника  
Головного управління

Рибак І.Ф.

11-134/14-16-СГ від 11.02.2016





**ДЕРЖАВНА СЛУЖБА УКРАЇНИ З ПИТАНЬ ГЕОДЕЗІЇ, КАРТОГРАФІЇ ТА КАДАСТРУ**  
**Головне управління Держгеокадастру у Кіровоградській області**

вул. Тимірязєва, 84, м. Кіровоград, 25006, тел. (0522) 24-72-30, факс (0522) 24-29-47  
E-mail: Kirovograd\_gu@dazru.gov.ua Ідентифікаційний код 39767636

~~11.02.2016 11-135/14-16-СГ~~

**НАКАЗ**

**Про надання дозволу на  
розроблення документації  
із землеустрою**

Відповідно до статей 15-1,116, 118, 121, 122,186 Земельного кодексу України, Закону України «Про особисте селянське господарство», Положення про Головне управління Держгеокадастру у Кіровоградській області, затвердженого Наказом Державної служби України з питань геодезії, картографії та кадастру від 03.03.2015 року № 20, зареєстрованого в реєстрі від 27.04.2015 року № 14441020000009862 та заяви гр. Дробота І.В.

**НАКАЗУЮ:**

1. Надати дозвіл гр. Дроботу Ігорю Васильовичу на розроблення проекту землеустрою щодо відведення земельної ділянки у власність, розташованої на території Петрівського району Малинівської сільської ради (за межами населеного пункту).

Орієнтовний розмір земельної ділянки 2,0000 га, у тому числі: 2,0000 га-рілля, земель сільськогосподарського призначення державної власності, що перебувають у запасі, з цільовим призначенням-для ведення особистого селянського господарства (код класифікатора видів цільового призначення земель-01.03).

2. Розроблений проект землеустрою щодо відведення земельної ділянки підлягає погодженню та затвердженню відповідно до вимог чинного законодавства.

3. Начальнику відділу Держгеокадастру у Петрівському районі при наданні проекту землеустрою щодо відведення земельної ділянки забезпечити в установленому законодавством порядку:

3.1. Розгляд проекту землеустрою щодо відведення земельної ділянки на предмет погодження;

3.2. Реєстрацію земельної ділянки у Державному земельному кадастрі.

4. Гр. Дроботу Ігорю Васильовичу подати на затвердження, розроблений та погоджений відповідно до вимог чинного законодавства, проект землеустрою щодо відведення земельної ділянки.

5. Контроль за виконанням цього наказу залишаю за собою.

В.о.начальника  
Головного управління

Рибак І.Ф.

11-135/14-16-СГ від 11.02.2016







ДЕРЖАВНА СЛУЖБА УКРАЇНИ З ПИТАНЬ ГЕОДЕЗІЇ, КАРТОГРАФІЇ ТА КАДАСТРУ

Головне управління Держгеокадастру у Кіровоградській області

вул. Тимірязєва, 84, м. Кіровоград, 25006, тел. (0522) 24-72-30, факс (0522) 24-29-47

E-mail: Kirovograd\_gu@dazru.gov.ua Ідентифікаційний код 39767636

11.02.2016 11-136/14-16-СГ

**НАКАЗ**

**Про надання дозволу на  
розроблення документації  
із землеустрою**

Відповідно до статей 15-1,116, 118, 121, 122,186 Земельного кодексу України, Закону України «Про особисте селянське господарство», Положення про Головне управління Держгеокадастру у Кіровоградській області, затвердженого Наказом Державної служби України з питань геодезії, картографії та кадастру від 03.03.2015 року № 20, зареєстрованого в реєстрі від 27.04.2015 року № 14441020000009862 та заяви гр. Гузовського О.О.

**НАКАЗУЮ:**

1. Надати дозвіл гр. Гузовському Олександровичу на розроблення проекту землеустрою щодо відведення земельної ділянки у власність, розташованої на території Петрівського району Малинівської сільської ради (за межами населеного пункту).

Орієнтовний розмір земельної ділянки 2,0000 га, у тому числі: 2,0000 га-рілля, земель сільськогосподарського призначення державної власності, що перебувають у запасі, з цільовим призначенням-для ведення особистого селянського господарства (код класифікатора видів цільового призначення земель-01.03).

2.Розроблений проект землеустрою щодо відведення земельної ділянки підлягає погодженню та затвердженню відповідно до вимог чинного законодавства.

3.Начальнику відділу Держгеокадастру у Петрівському районі при наданні проекту землеустрою щодо відведення земельної ділянки забезпечити в установленому законодавством порядку:

3.1.Розгляд проекту землеустрою щодо відведення земельної ділянки на предмет погодження;

3.2.Реєстрацію земельної ділянки у Державному земельному кадастрі.

4. Гр. Гузовському Олександровичу подати на затвердження, розроблений та погоджений відповідно до вимог чинного законодавства, проект землеустрою щодо відведення земельної ділянки

5. Контроль за виконанням цього наказу залишаю за собою.

В.о.начальника  
Головного управління

Рибак І.Ф.

11-136/14-16-СГ від 11.02.2016





ДЕРЖАВНА СЛУЖБА УКРАЇНИ З ПИТАНЬ ГЕОДЕЗІЇ, КАРТОГРАФІЇ ТА  
КАДАСТРУ

Головне управління Держгеокадастру у Кіровоградській області

вул.Академіка Корольова, 26, м.Кіровоград, 25030, тел.(0522) 34-61-44, факс 34-61-39  
E-mail: kirovohrad@land.gov.ua Код ЄДРПОУ 39767636

11.02.2016 11-137/14-16-СГ

## НАКАЗ

### Про затвердження документації із землеустрою та надання земельної ділянки у власність

Відповідно до статей 15-1, 116, 118, 121, 122, 186 Земельного кодексу України, Закону України «Про особисте селянське господарство», Положення про Головне управління Держгеокадастру у Кіровоградській області, затвердженого Наказом Держгеокадастру України від 03.03.2015 за № 20, зареєстрованого у реєстрі 27.04.2015 за № 14441020000009862 та заяви гр. Запольського Ю.П.

#### НАКАЗУЮ:

1. Затвердити «Проект землеустрою щодо відведення земельної ділянки громадянину Запольському Юрію Петровичу у власність для ведення особистого селянського господарства (згідно КВЦПЗ: 01.03), за адресою: Кіровоградська область, Ульяновський район, Йосипівська сільська рада, за межами населеного пункту».

2. Надати у власність громадянину Запольському Юрію Петровичу земельну ділянку загальною площею 1,0000 га, у тому числі: 1,0000 га – рілля, (кадастровий номер 3525582500:02:000:5147) за рахунок земель сільськогосподарського призначення державної власності, що перебувають у резерві, для ведення особистого селянського господарства (код класифікації видів цільового призначення земель – А.01.03), розташовану на території Ульяновського району Йосипівської сільської ради (за межами населеного пункту).

3. Приступити до використання земельної ділянки після встановлення її меж в натурі (на місцевості) та здійснення державної реєстрації права приватної власності у Державному реєстрі речових прав.


4. Земельну ділянку використовувати за цільовим призначенням, з дотриманням вимог статей 20, 91, 103 земельного кодексу України, Закону України «Про особисте селянське господарство» та інших нормативно-правових актів.

5. Контроль за виконання пунктів 1, 2 цього наказу залишаю за собою.

В. о. начальника  
Головного управління

Рибак І.Ф.

11-137/14-16-СГ від 11.02.2016





**ДЕРЖАВНА СЛУЖБА УКРАЇНИ З ПИТАНЬ ГЕОДЕЗІЇ, КАРТОГРАФІЇ ТА КАДАСТРУ**

**Головне управління Держгеокадастру у Кіровоградській області**

вул. Тимірязєва, 84, м. Кіровоград, 25006, тел. (0522) 24-72-30, факс (0522) 24-29-47

E-mail: Kirovograd\_gu@dazru.gov.ua Ідентифікаційний код 39767636

11.02.2016 11-138/14-16-СГ

**НАКАЗ**

**Про надання дозволу на  
розроблення документації  
із землеустрою**

Відповідно до статей 15-1,116, 118, 121, 122,186 Земельного кодексу України, Закону України «Про особисте селянське господарство», Положення про Головне управління Держгеокадастру у Кіровоградській області, затвердженого Наказом Державної служби України з питань геодезії, картографії та кадастру від 03.03.2015 року № 20, зареєстрованого в реєстрі від 27.04.2015 року № 14441020000009862 та заяви гр. Шелеста М.В.

**НАКАЗУЮ:**

1. Надати дозвіл гр. Шелесту Миколі Вадимовичу на розроблення проекту землеустрою щодо відведення земельної ділянки у власність, розташованої на території Петрівського району Богданівської сільської ради (за межами населеного пункту).

Орієнтовний розмір земельної ділянки 2,0000 га, у тому числі: 2,0000 га-рілля, земель сільськогосподарського призначення державної власності, за рахунок земель запасу, з цільовим призначенням-для ведення особистого селянського господарства (код класифікатора видів цільового призначення земель-01.03).

2.Розроблений проект землеустрою щодо відведення земельної ділянки підлягає погодженню та затвердженню відповідно до вимог чинного законодавства.

3.Начальнику відділу Держгеокадастру у Петрівському районі при наданні проекту землеустрою щодо відведення земельної ділянки забезпечити в установленому законодавством порядку:

3.1.Розгляд проекту землеустрою щодо відведення земельної ділянки на предмет погодження;

3.2.Реєстрацію земельної ділянки у Державному земельному кадастрі.

4. Гр. Шелесту Миколі Вадимовичу подати на затвердження, розроблений та погоджений відповідно до вимог чинного законодавства, проект землеустрою щодо відведення земельної ділянки.

5. Контроль за виконанням цього наказу залишаю за собою.

В.о.начальника  
Головного управління

Рибак І.Ф.

11-138/14-16-СГ від 11.02.2016





ДЕРЖАВНА СЛУЖБА УКРАЇНИ З ПИТАНЬ ГЕОДЕЗІЇ, КАРТОГРАФІЇ ТА  
КАДАСТРУ

Головне управління Держгеокадастру у Кіровоградській області

вул.Академіка Корольова, 26, м.Кіровоград, 25030, тел.(0522) 34-61-44, факс 34-61-39

E-mail: kirovograd@land.gov.ua Код ЄДРПОУ 39767636

11.02.2016 11-139/14-16-СГ

## НАКАЗ

### Про затвердження документації із землеустрою та надання земельної ділянки у власність

Відповідно до статей 15-1, 116, 118, 121, 122, 186 Земельного кодексу України, Закону України «Про особисте селянське господарство», Положення про Головне управління Держгеокадастру у Кіровоградській області, затвердженого Наказом Держгеокадастру України від 03.03.2015 за № 20, зареєстрованого у реєстрі 27.04.2015 за № 14441020000009862 та заяви гр. Завідняка І.М.

#### НАКАЗУЮ:

1. Затвердити «Проект землеустрою щодо відведення земельної ділянки громадянину Завідняку Ігорю Миколайовичу у власність для ведення особистого селянського господарства (згідно КВЦПЗ: 01.03), за адресою: Кіровоградська область, Ульяновський район, Вільхівська сільська рада, за межами населеного пункту».

2. Надати у власність громадянину Завідняку Ігорю Миколайовичу земельну ділянку загальною площею 2,0000 га, у тому числі: 2,0000 га – пасовища, (кадастровий номер 3525587100:02:000:5120) за рахунок земель сільськогосподарського призначення державної власності, що перебувають у резерві, для ведення особистого селянського господарства (код класифікації видів цільового призначення земель – А.01.03), розташовану на території Ульяновського району Вільхівської сільської ради (за межами населеного пункту).

3. Приступити до використання земельної ділянки після встановлення її меж в натурі (на місцевості) та здійснення державної реєстрації права приватної власності у Державному реєстрі речових прав.


4. Земельну ділянку використовувати за цільовим призначенням, з дотриманням вимог статей 20, 91, 103 земельного кодексу України, Закону України «Про особисте селянське господарство» та інших нормативно-правових актів.

5. Контроль за виконання пунктів 1, 2 цього наказу залишаю за собою.

В. о. начальника  
Головного управління

Рибак І.Ф.

11-139/14-16-СГ від 11.02.2016





ДЕРЖАВНА СЛУЖБА УКРАЇНИ З ПИТАНЬ ГЕОДЕЗІЇ, КАРТОГРАФІЇ ТА КАДАСТРУ

Головне управління Держгеокадастру у Кіровоградській області

вул. Тимірязєва, 84, м. Кіровоград, 25006, тел. (0522) 24-72-30, факс (0522) 24-29-47

E-mail: Kirovograd\_gu@dazru.gov.ua Ідентифікаційний код 39767636

11.02.2016 11-140/14-16-СГ

**НАКАЗ**

**Про затвердження документації  
із землеустрою та надання земельної  
ділянки у власність**

Відповідно до статей 15-1, 116, 118, 121, 122, 186 Земельного кодексу України, Закону України "Про особисте селянське господарство", Положення про Головне управління Держгеокадастру у Кіровоградській області, затвердженого Наказом Держгеокадастру України від 03.03.2015 за № 20, зареєстрованого у реєстрі 27.04.2015 за № 14441020000009862 та заяви гр. Заставського С. М.

**НАКАЗУЮ:**

1. Затвердити Проект землеустрою щодо відведення земельної ділянки у власність гр. Заставському Сергію Миколайовичу для ведення особистого селянського господарства на території Новоукраїнського району Малотимошівської сільської ради (за межами населеного пункту).

2. Надати у власність гр. Заставському Сергію Миколайовичу земельну ділянку загальною площею 2.0000 га, у тому числі: 2.0000 га – рілля (кадастровий номер 3524083400:02:000:0903), за рахунок земель сільськогосподарського призначення державної власності, що перебувають у запасі, для ведення особистого селянського господарства (код класифікатора видів цільового призначення земель 01.03), розташовану на території Новоукраїнського району Малотимошівської сільської ради (за межами населеного пункту).

3. Приступити до використання земельної ділянки після встановлення її меж в натурі (на місцевості) та здійснення державної реєстрації права приватної власності у Державному реєстрі речових прав.


4. Земельну ділянку використовувати за цільовим призначенням, з дотриманням вимог статей 20, 91, 103 Земельного кодексу України, Закону України "Про особисте селянське господарство" та інших нормативно-правових актів.

5. Контроль за виконанням пунктів 1, 2 цього наказу залишаю за собою

В. о. начальника  
Головного управління

Рибак І.Ф.

11-140/14-16-СГ від 11.02.2016







**ДЕРЖАВНА СЛУЖБА УКРАЇНИ З ПИТАНЬ ГЕОДЕЗІЇ, КАРТОГРАФІЇ ТА КАДАСТРУ**  
**Головне управління Держгеокадастру у Кіровоградській області**  
вул. Тимірязєва, 84, м. Кіровоград, 25006, тел. (0522) 24-72-30, факс (0522) 24-29-47  
E-mail: Kirovograd\_gu@dazru.gov.ua Ідентифікаційний код 39767636

11.02.2016 11-141/14-16-СГ **НАКАЗ**

**Про затвердження документації  
із землеустрою та надання земельної  
ділянки у власність**

Відповідно до статей 15-1, 116, 118, 121, 122, 186 Земельного кодексу України, Закону України "Про особисте селянське господарство", Положення про Головне Управління Держгеокадастру у Кіровоградській області, затвердженого Наказом Держгеокадастру України від 03.03.2015 № 20, зареєстрованого у реєстрі 27.04.2015 за № 14441020000009862 та заяви Лиходіда А.В.

**НАКАЗУЮ:**

1. Затвердити "Проект землеустрою щодо відведення земельної ділянки сільськогосподарського призначення державної власності (запасу) у власність гр. Лиходіду Андрію Валентиновичу загальною площею 1,9500 га для ведення особистого селянського господарства на території Миколаївської сільської ради Добровеличківського району Кіровоградської області".

2. Надати у власність гр. Лиходіду Андрію Валентиновичу земельну ділянку загальною площею 1,9500 га, у тому числі 1,9500 га – рілля, (кадастровий номер 3521784000:02:000:5431), за рахунок земель сільськогосподарського призначення державної власності, що перебувають у запасі, для ведення особистого селянського господарства (код класифікатора видів цільового призначення земель 01.03), розташовану на території Добровеличківського району Миколаївської сільської ради (за межами населеного пункту).

3. Приступити до використання земельної ділянки після встановлення її меж в натурі (на місцевості) та здійснення державної реєстрації права приватної власності у Державному реєстрі речових прав.

4. Земельну ділянку використовувати за цільовим призначенням, з дотриманням вимог статей 20, 91, 103 Земельного кодексу України, Закону України "Про особисте селянське господарство" та інших нормативно-правових актів.

5. Контроль за виконанням цього наказу залишаю за собою

В.о. начальника  
Головного управління

Рибак І.Ф.

11-141/14-16-СГ від 11.02.2016





11.02.2016 11-142/14-16-СГ **НАКАЗ**

**Про затвердження документації  
із землеустрою та надання земельної  
ділянки у власність**

Відповідно до статей 15<sup>2</sup>, 116, 118, 121, 122, 186 Земельного кодексу України, Закону України "Про особисте селянське господарство", Положення про Головне Управління Держгеокадастру у Кіровоградській області, затвердженого Наказом Держгеокадастру України від 03.03.2015 № 20, зареєстрованого у реєстрі 27.04.2015 за № 14441020000009862 та заяви Романюка С.В.

**НАКАЗУЮ:**

1. Затвердити "Проект землеустрою щодо відведення земельної ділянки державної власності сільськогосподарського призначення (запасу) у власність Романюку Сергію Вікторовичу загальною площею 2,0000 га для ведення особистого селянського господарства на території Братолюбівської сільської ради Добровеличківського району Кіровоградської області".

2. Надати у власність гр. Романюку Сергію Вікторовичу земельну ділянку загальною площею 2,0000 га, у тому числі 2,0000 га – рілля, (кадастровий номер 3521780800:02:000:5650), за рахунок земель сільськогосподарського призначення державної власності, що перебувають у запасі, для ведення особистого селянського господарства (код класифікатора видів цільового призначення земель 01.03), розташовану на території Добровеличківського району Братолюбівської сільської ради (за межами населеного пункту).

3. Приступити до використання земельної ділянки після встановлення її меж в натурі (на місцевості) та здійснення державної реєстрації права приватної власності у Державному реєстрі речових прав.

4. Земельну ділянку використовувати за цільовим призначенням, з дотриманням вимог статей 20, 91, 103 Земельного кодексу України, Закону України "Про особисте селянське господарство" та інших нормативно-правових актів.

5. Контроль за виконанням цього наказу залишаю за собою

В.о. начальника  
Головного управління

Рибак І.Ф.

11-142/14-16-СГ від 11.02.2016







ДЕРЖАВНА СЛУЖБА УКРАЇНИ З ПИТАНЬ ГЕОДЕЗІЇ, КАРТОГРАФІЇ ТА  
КАДАСТРУ

Головне управління Держгеокадастру у Кіровоградській області

вул. Академіка Корольова, 26, м. Кіровоград, 25030, тел. (0522) 34-61-44, факс 34-61-39

E-mail: Kirovohrad@land.gov.ua Код ЄДРПОУ 19767636

11.02.2016 11-143/14-16-СГ

**НАКАЗ**

**Про затвердження документації  
із землеустрою та надання  
земельної ділянки у власність**

Відповідно до статей 15-1, 116, 118, 121, 122 Земельного кодексу України, Закону України "Про особисте селянське господарство", Положення про Головне управління Держгеокадастру у Кіровоградській області, затвердженого Наказом Держгеокадастру України від 03.03.2015 року № 20 зареєстрованого в реєстрі від 27.04.2015 року № 14441020000009862 та заяви Майстерюк І.С.

**НАКАЗУЮ:**

1. Затвердити "Проект землеустрою щодо відведення земельної ділянки загальною площею 2,0000 га, що розташована за адресою: Кіровоградська область, Кіровоградський район, на території Миколаївської сільської ради, за межами населеного пункту у власність (шляхом безоплатної передачі) Майстерюк Ірині Станіславівні для ведення особистого селянського господарства [код КВЦПЗ-01.03]".

2. Надати у власність гр. Майстерюк Ірині Станіславівні земельну ділянку загальною площею 2.0000 га, у тому числі: 2.0000 га - рілля, (кадастровий номер 3522585000:02:000:5489 ) земель сільськогосподарського призначення державної власності, що перебувають у запасі, для ведення особистого селянського господарства (код класифікатора видів цільового призначення земель 01.03), розташовану на території Кіровоградської області Кіровоградського району Миколаївської сільської ради (за межами населеного пункту).

3. Приступити до використання земельної ділянки після встановлення її меж в натурі (на місцевості) та здійснення державної реєстрації права приватної власності у Державному реєстрі речових прав.

4. Земельну ділянку використовувати за цільовим призначенням, з дотриманням вимог статей 20, 91, 103 Земельного кодексу України, Закону України "Про особисте селянське господарство" та інших нормативно-правових актів.

5. Контроль за виконанням пунктів 1, 2 цього наказу залишаю за собою.

В.о. начальника  
Головного управління

Рибак І.Ф.

11-143/14-16-СГ від 11.02.2016





ДЕРЖАВНА СЛУЖБА УКРАЇНИ З ПИТАНЬ ГЕОДЕЗІЇ, КАРТОГРАФІЇ ТА  
КАДАСТРУ

Головне управління Держгеокадастру у Кіровоградській області

вул. Академіка Корольова, 26, м. Кіровоград, 25030, тел. (0522) 34-61-44, факс 34-61-39

E-mail: kirovohrad@land.gov.ua Код ЄДРПОУ 39767636

11.02.2016 11-144/14-16-СГ

## НАКАЗ

### Про затвердження документації із землеустрою та надання земельної ділянки у власність

Відповідно до статей 15-1, 116, 118, 121, 122, 186 Земельного кодексу України, Закону України «Про особисте селянське господарство», Положення про Головне управління Держгеокадастру у Кіровоградській області, затвердженого Наказом Держгеокадастру України від 03.03.2015 за № 20, зареєстрованого у реєстрі 27.04.2015 за № 14441020000009862 та заяви гр. Лебедченка А.В.

### НАКАЗУЮ:

1. Затвердити «Проект землеустрою щодо відведення земельної ділянки державної власності сільськогосподарського призначення (запасу) у власність гр. Лебедченку Андрію Васильовичу загальною площею 2,0000 га для ведення особистого селянського господарства на території Оситнязької сільської ради Кіровоградського району Кіровоградської області».

2. Надати у власність громадянину Лебедченку Андрію Васильовичу земельну ділянку загальною площею 2,0000 га, у тому числі: 2,0000 га – рілля, (кадастровий номер 3522586400:02:000:3160) за рахунок земель сільськогосподарського призначення державної власності, що перебувають у запасі, для ведення особистого селянського господарства (код класифікації видів цільового призначення земель 01.03), розташовану на території Кіровоградського району Оситнязької сільської ради (за межами населеного пункту).

3. Приступити до використання земельної ділянки після встановлення її меж в натурі (на місцевості) та здійснення державної реєстрації права приватної власності у Державному реєстрі речових прав.

4. Земельну ділянку використовувати за цільовим призначенням, з дотриманням вимог статей 20, 91, 103 земельного кодексу України, Закону України «Про особисте селянське господарство» та інших нормативно-правових актів.

5. Контроль за виконання пунктів 1, 2 цього наказу залишаю за собою.

В. о. начальника  
Головного управління

Рибак І.Ф.

11-144/14-16-СГ від 11.02.2016





ДЕРЖАВНА СЛУЖБА УКРАЇНИ З ПИТАНЬ ГЕОДЕЗІЇ, КАРТОГРАФІЇ ТА  
КАДАСТРУ

Головне управління Держгеокадастру у Кіровоградській області

вул.Академіка Корольова, 26, м.Кіровоград, 25030, тел.(0522) 34-61-44, факс 34-61-39

E-mail: kirovohrad@land.gov.ua Код ЄДРПОУ 39767636

11.02.2016 11-145/14-16-СГ

**НАКАЗ**

**Про затвердження документації  
із землеустрою та надання земельної  
ділянки у власність**

Відповідно до статей 15-1, 116, 118, 121, 122, 186 Земельного кодексу України, Закону України «Про особисте селянське господарство», Положення про Головне управління Держгеокадастру у Кіровоградській області, затвердженого Наказом Держгеокадастру України від 03.03.2015 за № 20, зареєстрованого у реєстрі 27.04.2015 за № 14441020000009862 та заяви гр. Рижих А.І.

**НАКАЗУЮ:**

1. Затвердити «Проект землеустрою щодо відведення земельної ділянки державної власності сільськогосподарського призначення (запасу) у власність Рижих Андрію Івановичу загальною площею 2,0000 га для ведення особистого селянського господарства на території Оситнязької сільської ради Кіровоградського району Кіровоградської області».

2. Надати у власність громадянину Рижих Андрію Івановичу земельну ділянку загальною площею 2,0000 га, у тому числі: 2,0000 га – рілля, (кадастровий номер 3522586400:02:000:3159) за рахунок земель сільськогосподарського призначення державної власності, що перебувають у запасі, для ведення особистого селянського господарства (код класифікації видів цільового призначення земель 01.03), розташовану на території Кіровоградського району Оситнязької сільської ради (за межами населеного пункту).

3. Приступити до використання земельної ділянки після встановлення її меж в натурі (на місцевості) та здійснення державної реєстрації права приватної власності у Державному реєстрі речових прав.

4. Земельну ділянку використовувати за цільовим призначенням, з дотриманням вимог статей 20, 91, 103 земельного кодексу України, Закону України «Про особисте селянське господарство» та інших нормативно-правових актів.

5. Контроль за виконання пунктів 1, 2 цього наказу залишаю за собою.

В.о. начальника  
Головного управління

Рибак І.Ф.

11-145/14-16-СГ від 11.02.2016





ДЕРЖАВНА СЛУЖБА УКРАЇНИ З ПИТАНЬ ГЕОДЕЗІЇ, КАРТОГРАФІЇ ТА  
КАДАСТРУ

Головне управління Держгеокадастру у Кіровоградській області

вул. Академіка Корольова, 26, м. Кіровоград, 25030, тел. (0522) 34-61-44, факс 34-61-39

E-mail: kirovohrad@land.gov.ua Код ЄДРПОУ 39767636

11.02.2016 11-146/14-16-СГ

**НАКАЗ**

**Про затвердження документації  
із землеустрою та надання земельної  
ділянки у власність**

Відповідно до статей 15-1, 116, 118, 121, 122, 186 Земельного кодексу України, Закону України «Про особисте селянське господарство», Положення про Головне управління Держгеокадастру у Кіровоградській області, затвердженого Наказом Держгеокадастру України від 03.03.2015 за № 20, зареєстрованого у реєстрі 27.04.2015 за № 14441020000009862 та заяви гр. Шаліна С.С.

**НАКАЗУЮ:**

1. Затвердити «Проект землеустрою щодо відведення земельної ділянки державної власності сільськогосподарського призначення (запасу) у власність гр. Шаліну Сергію Станіславовичу загальною площею 2,0000 га для ведення особистого селянського господарства на території Оситнязької сільської ради Кіровоградського району Кіровоградської області».

2. Надати у власність громадянину Шаліну Сергію Станіславовичу земельну ділянку загальною площею 2,0000 га, у тому числі: 2,0000 га – рілля, (кадастровий номер 3522586400:02:000:3163) за рахунок земель сільськогосподарського призначення державної власності, що перебувають у запасі, для ведення особистого селянського господарства (код класифікації видів цільового призначення земель 01.03), розташовану на території Кіровоградського району Оситнязької сільської ради (за межами населеного пункту).

3. Приступити до використання земельної ділянки після встановлення її меж в натурі (на місцевості) та здійснення державної реєстрації права приватної власності у Державному реєстрі речових прав.

4. Земельну ділянку використовувати за цільовим призначенням, з дотриманням вимог статей 20, 91, 103 земельного кодексу України, Закону України «Про особисте селянське господарство» та інших нормативно-правових актів.

5. Контроль за виконання пунктів 1, 2 цього наказу залишаю за собою.

В.о. начальника  
Головного управління

Рибак І.Ф.

11-146/14-16-СГ від 11.02.2016





ДЕРЖАВНА СЛУЖБА УКРАЇНИ З ПИТАНЬ ГЕОДЕЗІЇ, КАРТОГРАФІЇ ТА  
КАДАСТРУ

Головне управління Держгеокадастру у Кіровоградській області

вул.Академіка Корольова, 26, м.Кіровоград, 25030, тел.(0522) 34-61-44, факс 34-61-39

E-mail: kirovohrad@land.gov.ua Код ЄДРПОУ 39767636

11.02.2016 11-147/14-16-СГ

**НАКАЗ**

**Про затвердження документації  
із землеустрою та надання земельної  
ділянки у власність**

Відповідно до статей 15-1, 116, 118, 121, 122, 186 Земельного кодексу України, Закону України «Про особисте селянське господарство», Положення про Головне управління Держгеокадастру у Кіровоградській області, затвердженого Наказом Держгеокадастру України від 03.03.2015 за № 20, зареєстрованого у реєстрі 27.04.2015 за № 14441020000009862 та заяви гр. Трибоя С.О.

**НАКАЗУЮ:**

1. Затвердити «Проект землеустрою щодо відведення земельної ділянки державної власності сільськогосподарського призначення (запасу) у власність гр. Трибою Сергію Олександровичу загальною площею 2,0000 га для ведення особистого селянського господарства на території Оситнязької сільської ради Кіровоградського району Кіровоградської області».

2. Надати у власність громадянину Трибою Сергію Олександровичу земельну ділянку загальною площею 2,0000 га, у тому числі: 2,0000 га – рілля, (кадастровий номер 3522586400:02:000:3158) за рахунок земель сільськогосподарського призначення державної власності, що перебувають у запасі, для ведення особистого селянського господарства (код класифікації видів цільового призначення земель 01.03), розташовану на території Кіровоградського району Оситнязької сільської ради (за межами населеного пункту).

3. Приступити до використання земельної ділянки після встановлення її меж в натурі (на місцевості) та здійснення державної реєстрації права приватної власності у Державному реєстрі речових прав.

4. Земельну ділянку використовувати за цільовим призначенням, з дотриманням вимог статей 20, 91, 103 земельного кодексу України, Закону України «Про особисте селянське господарство» та інших нормативно-правових актів.

5. Контроль за виконання пунктів 1, 2 цього наказу залишаю за собою.

В.о. начальника  
Головного управління

Рибак І.Ф.

11-147/14-16-СГ від 11.02.2016





ДЕРЖАВНА СЛУЖБА УКРАЇНИ З ПИТАНЬ ГЕОДЕЗІЇ, КАРТОГРАФІЇ ТА  
КАДАСТРУ

Головне управління Держгеокадастру у Кіровоградській області

вул.Академіка Корольова, 26, м.Кіровоград, 25030, тел.(0522) 34-61-44, факс 34-61-39

E-mail: kirovohrad@land.gov.ua Код ЄДРПОУ 39767636

11.02.2016 11-148/14-16-СГ

## НАКАЗ

**Про затвердження документації  
із землеустрою та надання земельної  
ділянки у власність**

Відповідно до статей 15-1, 116, 118, 121, 122, 186 Земельного кодексу України, Закону України «Про особисте селянське господарство», Положення про Головне управління Держгеокадастру у Кіровоградській області, затвердженого Наказом Держгеокадастру України від 03.03.2015 за № 20, зареєстрованого у реєстрі 27.04.2015 за № 14441020000009862 та заяви  
гр. Яремчука М.М.

**НАКАЗУЮ:**

1. Затвердити «Проект землеустрою щодо відведення земельної ділянки державної власності сільськогосподарського призначення (запасу) у власність гр. Яремчуку Михайлу Миколайовичу загальною площею 2,0000 га для ведення особистого селянського господарства на території Оситнязької сільської ради Кіровоградського району Кіровоградської області».

2. Надати у власність громадянину Яремчуку Михайлу Миколайовичу земельну ділянку загальною площею 2,0000 га, у тому числі: 2,0000 га – рілля, (кадастровий номер 3522586400:02:000:3157) за рахунок земель сільськогосподарського призначення державної власності, що перебувають у запасі, для ведення особистого селянського господарства (код класифікації видів цільового призначення земель 01.03), розташовану на території Кіровоградського району Оситнязької сільської ради (за межами населеного пункту).

3. Приступити до використання земельної ділянки після встановлення її меж в натурі (на місцевості) та здійснення державної реєстрації права приватної власності у Державному реєстрі речових прав.

4. Земельну ділянку використовувати за цільовим призначенням, з дотриманням вимог статей 20, 91, 103 земельного кодексу України, Закону України «Про особисте селянське господарство» та інших нормативно-правових актів.

5. Контроль за виконання пунктів 1, 2 цього наказу залишаю за собою.

В.о. начальника  
Головного управління

Рибак І.Ф.

11-148/14-16-СГ від 11.02.2016





ДЕРЖАВНА СЛУЖБА УКРАЇНИ З ПИТАНЬ ГЕОДЕЗІЇ, КАРТОГРАФІЇ ТА  
КАДАСТРУ

Головне управління Держгеокадастру у Кіровоградській області

вул.Академіка Корольова, 26, м.Кіровоград, 25030, тел.(0522) 34-61-44, факс 34-61-39

E-mail: kirovohrad@land.gov.ua Код ЄДРПОУ 39767636

11.02.2016 11-149/14-16-СГ

**НАКАЗ**

**Про затвердження документації  
із землеустрою та надання земельної  
ділянки у власність**

Відповідно до статей 15-1, 116, 118, 121, 122, 186 Земельного кодексу України, Закону України «Про особисте селянське господарство», Положення про Головне управління Держгеокадастру у Кіровоградській області, затвердженого Наказом Держгеокадастру України від 03.03.2015 за № 20, зареєстрованого у реєстрі 27.04.2015 за № 14441020000009862 та заяви гр. Тітова В.В.

**НАКАЗУЮ:**

1. Затвердити «Проект землеустрою щодо відведення земельної ділянки державної власності сільськогосподарського призначення (запасу) у власність гр. Тітову Віктору Володимировичу загальною площею 2,0000 га для ведення особистого селянського господарства на території Оситнязької сільської ради Кіровоградського району Кіровоградської області».

2. Надати у власність громадянину Тітову Віктору Володимировичу земельну ділянку загальною площею 2,0000 га, у тому числі: 2,0000 га – рілля, (кадастровий номер 3522586400:02:000:3161) за рахунок земель сільськогосподарського призначення державної власності, що перебувають у запасі, для ведення особистого селянського господарства (код класифікації видів цільового призначення земель А.01.03), розташовану на території Кіровоградського району Оситнязької сільської ради (за межами населеного пункту).

3. Приступити до використання земельної ділянки після встановлення її меж в натурі (на місцевості) та здійснення державної реєстрації права приватної власності у Державному реєстрі речових прав.

4. Земельну ділянку використовувати за цільовим призначенням, з дотриманням вимог статей 20, 91, 103 земельного кодексу України, Закону України «Про особисте селянське господарство» та інших нормативно-правових актів.

5. Контроль за виконання пунктів 1, 2 цього наказу залишаю за собою.

В.о. начальника  
Головного управління

Рибак І.Ф.

11-149/14-16-СГ від 11.02.2016







ДЕРЖАВНА СЛУЖБА УКРАЇНИ З ПИТАНЬ ГЕОДЕЗІЇ, КАРТОГРАФІЇ ТА  
КАДАСТРУ

Головне управління Держгеокадастру у Кіровоградській області

вул. Академіка Корольова, 26, м. Кіровоград, 25030, тел. (0522) 34-61-44, факс 34-61-39

E-mail: kirovohrad@land.gov.ua Код ЄДРПОУ 39767636

11.02.2016 11-150/14-16-СГ

**НАКАЗ**

**Про затвердження документації  
із землеустрою та надання земельної  
ділянки у власність**

Відповідно до статей 15-1, 116, 118, 121, 122, 186 Земельного кодексу України, Закону України «Про особисте селянське господарство», Положення про Головне управління Держгеокадастру у Кіровоградській області, затвердженого Наказом Держгеокадастру України від 03.03.2015 за № 20, зареєстрованого у реєстрі 27.04.2015 за № 14441020000009862 та заяви гр. Любич Г.М.

**НАКАЗУЮ:**

1. Затвердити «Проект землеустрою щодо відведення земельної ділянки державної власності сільськогосподарського призначення (запасу) у власність гр. Любич Ганні Миколаївні загальною площею 2,0000 га для ведення особистого селянського господарства на території Оситнязької сільської ради Кіровоградського району Кіровоградської області».

2. Надати у власність громадянці Любич Ганні Миколаївні земельну ділянку загальною площею 2,0000 га, у тому числі: 2,0000 га – рілля, (кадастровий номер 3522586400:02:000:3162) за рахунок земель сільськогосподарського призначення державної власності, що перебувають у запасі, для ведення особистого селянського господарства (код класифікації видів цільового призначення земель 01.03), розташовану на території Кіровоградського району Оситнязької сільської ради (за межами населеного пункту).

3. Приступити до використання земельної ділянки після встановлення її меж в натурі (на місцевості) та здійснення державної реєстрації права приватної власності у Державному реєстрі речових прав.

4. Земельну ділянку використовувати за цільовим призначенням, з дотриманням вимог статей 20, 91, 103 земельного кодексу України, Закону України «Про особисте селянське господарство» та інших нормативно-правових актів.

5. Контроль за виконання пунктів 1, 2 цього наказу залишаю за собою.

В.о. начальника  
Головного управління

Рибак І.Ф.

11-150/14-16-СГ від 11.02.2016





ДЕРЖАВНА СЛУЖБА УКРАЇНИ З ПИТАНЬ ГЕОДЕЗІЇ, КАРТОГРАФІЇ ТА  
КАДАСТРУ

Головне управління Держгеокадастру у Кіровоградській області

вул.Академіка Корольова, 26, м.Кіровоград, 25030, тел.(0522) 34-61-44, факс 34-61-39

E-mail: kirovohrad@land.gov.ua Код ЄДРПОУ 39767636

11.02.2016 11-151/14-16-СГ НАКАЗ

**Про надання дозволу на  
розроблення документації  
із землеустрою**

Відповідно до статей 15-1, 116, 118, 121, 122 Земельного кодексу України, Закону України "Про особисте селянське господарство", Положення про Головне управління Держгеокадастру у Кіровоградській області, затвердженого Наказом Держгеокадастру України від 03.03.2015 за № 20, зареєстрованого у реєстрі 27.04.2015 за № 14441020000009862 та заяви гр. Пирцака П.І.

**НАКАЗУЮ:**

1. Надати дозвіл громадянину Пирцаку Петру Івановичу на розроблення проекту землеустрою щодо відведення земельної ділянки у власність, розташованої на території Вільшанського району Добрівської сільської ради (за межами населеного пункту).

Орієнтовний розмір земельної ділянки 1,6100 га, у тому числі: 1,6100 га – рілля, із земель державної власності сільськогосподарського призначення, що перебувають у запасі, з цільовим призначенням – для ведення особистого селянського господарства (код класифікації видів цільового призначення земель – А.01.03).

2. Розроблений проект землеустрою щодо відведення земельної ділянки підлягає погодженню та затвердженню відповідно до вимог чинного законодавства.

3. Керівнику відділу Держгеокадастру у Вільшанському районі при наданні проекту землеустрою щодо відведення земельної ділянки забезпечити в установленому законодавством порядку:

3.1. розгляд проекту землеустрою щодо відведення земельної ділянки на предмет погодження;

3.2. реєстрацію земельної ділянки у Державному земельному кадастрі.

4. Громадянину Пирцаку Петру Івановичу подати на затвердження, розроблений та погоджений відповідно до вимог чинного законодавства, проект землеустрою щодо відведення земельної ділянки.

5. Контроль за виконанням цього наказу залишаю за собою.

В.о. начальника  
Головного управління

Рибак І.Ф.

11-151/14-16-СГ від 11.02.2016





ДЕРЖАВНА СЛУЖБА УКРАЇНИ З ПИТАНЬ ГЕОДЕЗІЇ, КАРТОГРАФІЇ ТА  
КАДАСТРУ

Головне управління Держгеокадастру у Кіровоградській області

вул. Академіка Корольова, 26, м. Кіровоград, 25030. тел. (0522) 34-61-44, факс 34-61-39

E-mail: kirovohrad@ans.gov.ua Код ЄДРПОУ 39767636

11.02.2016 11-152/14-16-С НАКАЗ

**Про надання дозволу на  
розроблення документації  
із землеустрою**

Відповідно до статей 15-1, 116, 118, 121, 122 Земельного кодексу України, Закону України "Про особисте селянське господарство", Положення про Головне управління Держгеокадастру у Кіровоградській області, затвердженого Наказом Держгеокадастру України від 03.03.2015 за № 20, зареєстрованого у реєстрі 27.04.2015 за № 14441020000009862 та заяви: гр. Ковальчука М.А.

**НАКАЗУЮ:**

1. Надати дозвіл громадянину Ковальчуку Максиму Анатолійовичу на розроблення проекту землеустрою щодо відведення земельної ділянки у власність, розташованої на території Петрівського району Малинівської сільської ради (за межами населеного пункту).

Орієнтовний розмір земельної ділянки 2,0000 га, у тому числі: 2,0000 га – рілля, із земель державної власності сільськогосподарського призначення, що перебувають у запасі, з цільовим призначенням – для ведення особистого селянського господарства (код класифікації видів цільового призначення земель – А.01.03).

2. Розроблений проект землеустрою щодо відведення земельної ділянки підлягає погодженню та затвердженню відповідно до вимог чинного законодавства.

3. Керівнику відділу Держгеокадастру у Петрівському районі при наданні проекту землеустрою щодо відведення земельної ділянки забезпечити в установленому законодавством порядку:

3.1. розгляд проекту землеустрою щодо відведення земельної ділянки на предмет погодження;

3.2. реєстрацію земельної ділянки у Державному земельному кадастрі.

4. Громадянину Ковальчуку Максиму Анатолійовичу подати на затвердження, розроблений та погоджений відповідно до вимог чинного законодавства, проект землеустрою щодо відведення земельної ділянки.

5. Контроль за виконанням цього наказу залишаю за собою.

В.о. начальника  
Головного управління

Рибак І.Ф.

11-152/14-16-СГ від 11.02.2016





ДЕРЖАВНА СЛУЖБА УКРАЇНИ З ПИТАНЬ ГЕОДЕЗІЇ, КАРТОГРАФІЇ ТА  
КАДАСТРУ

Головне управління Держгеокадастру у Кіровоградській області

вул.Академіка Корольова, 26, м.Кіровоград, 25030. тел.(0522) 34-61-44, факс 34-61-39

E-mail: kirovohrad@land.gov.ua Код ЄДРПОУ 39767636

11.02.2016 11-153/14-16-СНАКАЗ

**Про надання дозволу на  
розроблення документації  
із землеустрою**

Відповідно до статей 15-1, 116, 118, 121, 122 Земельного кодексу України, Закону України "Про особисте селянське господарство", Положення про Головне управління Держгеокадастру у Кіровоградській області, затвердженого Наказом Держгеокадастру України від 03.03.2015 за № 20, зареєстрованого у реєстрі 27.04.2015 за № 14441020000009862 та заяви гр. Мелішкевича П.Б.

**НАКАЗУЮ:**

1. Надати дозвіл громадянину Мелішкевичу Павлу Борисовичу на розроблення проекту землеустрою щодо відведення земельної ділянки у власність, розташованої на території Петрівського району Малинівської сільської ради (за межами населеного пункту).

Орієнтовний розмір земельної ділянки 2,0000 га, у тому числі: 2,0000 га – рілля, із земель державної власності сільськогосподарського призначення, що перебувають у запасі, з цільовим призначенням – для ведення особистого селянського господарства (код класифікації видів цільового призначення земель – А.01.03).

2. Розроблений проект землеустрою щодо відведення земельної ділянки підлягає погодженню та затвердженню відповідно до вимог чинного законодавства.

3. Керівнику відділу Держгеокадастру у Петрівському районі при наданні проекту землеустрою щодо відведення земельної ділянки забезпечити в установленому законодавством порядку:

3.1. розгляд проекту землеустрою щодо відведення земельної ділянки на предмет погодження;

3.2. реєстрацію земельної ділянки у Державному земельному кадастрі.

4. Громадянину Мелішкевичу Павлу Борисовичу подати на затвердження, розроблений та погоджений відповідно до вимог чинного законодавства, проект землеустрою щодо відведення земельної ділянки.

5. Контроль за виконанням цього наказу залишаю за собою.

В.о. начальника  
Головного управління

Рибак І.Ф.

11-153/14-16-СГ від 11.02.2016







Головне управління Держгеокадастру у Кіровоградській області

НАКАЗ

16.02.2016

№ 154

**Про надання дозволу на  
розроблення документації  
із землеустрою**

Відповідно до статей 15<sup>1</sup>, 118, 122 Земельного кодексу України, Положення про Головне управління Держгеокадастру у Кіровоградській області, затвердженого наказом Держгеокадастру від 03.03.2015 року № 20,

**НАКАЗУЮ:**

1. Надати Прихідьку Віталію Івановичу дозвіл на розроблення документації із землеустрою щодо відведення земельної ділянки у власність сільськогосподарського призначення державної власності, розташованої на території Олександрівського району Букварської сільської ради.

Орієнтовний розмір земельної ділянки 1,8329 га, у тому числі: 1,8329 га-рілля, за рахунок земель резервного фонду, із цільовим призначенням – для ведення особистого селянського господарства.

2. Розроблений проект із землеустрою щодо відведення земельної ділянки у власність підлягає погодженню та затвердженню відповідно до вимог чинного законодавства.

3. Керівнику Відділу Держгеокадастру в Олександрівському районі при надходженні на розроблення документації із землеустрою щодо відведення земельної ділянки у власність забезпечити в установленому законодавством порядку:

3.1. погодження на розроблення документації із землеустрою щодо відведення земельної ділянки у власність;

3.2. реєстрацію земельної ділянки у Державному земельному кадастрі.

4. Контроль за виконанням цього наказу залишаю за собою.

В.о. начальника  
Головного управління

Рибак І.Ф.



Головне управління Держгеокадастру у Кіровоградській області

НАКАЗ

16.02.2016

№ 154

**Про надання дозволу на  
розроблення документації  
із землеустрою**

Відповідно до статей 15<sup>1</sup>, 118, 122 Земельного кодексу України, Положення про Головне управління Держгеокадастру у Кіровоградській області, затвердженого наказом Держгеокадастру від 03.03.2015 року № 20,

**НАКАЗУЮ:**

1. Надати Прихідьку Віталію Івановичу дозвіл на розроблення документації із землеустрою щодо відведення земельної ділянки у власність сільськогосподарського призначення державної власності, розташованої на території Олександрівського району Букварської сільської ради.

Орієнтовний розмір земельної ділянки 1,8329 га, у тому числі: 1,8329 га-рілля, за рахунок земель резервного фонду, із цільовим призначенням – для ведення особистого селянського господарства.

2. Розроблений проект із землеустрою щодо відведення земельної ділянки у власність підлягає погодженню та затвердженню відповідно до вимог чинного законодавства.

3. Керівнику Відділу Держгеокадастру в Олександрівському районі при надходженні на розроблення документації із землеустрою щодо відведення земельної ділянки у власність забезпечити в установленому законодавством порядку:

3.1. погодження на розроблення документації із землеустрою щодо відведення земельної ділянки у власність;

3.2. реєстрацію земельної ділянки у Державному земельному кадастрі.

4. Контроль за виконанням цього наказу залишаю за собою.

В.о. начальника  
Головного управління

Рибак І.Ф.





Головне управління Держгеокадастру у Кіровоградській області

НАКАЗ

16.02.2016

№ 155

**Про надання дозволу на  
розроблення документації  
із землеустрою**

Відповідно до статей 15<sup>1</sup>, 118, 122 Земельного кодексу України. Положення про Головне управління Держгеокадастру у Кіровоградській області, затвердженого наказом Держгеокадастру від 03.03.2015 року № 20,

НАКАЗУЮ:

1. Надати Котенку Юрію Вікторовичу дозвіл на розроблення проекту із землеустрою щодо відведення земельної ділянки у власність сільськогосподарського призначення державної власності, розташованої на території Новомиргородського району Дібрівської сільської ради.

Орієнтовний розмір земельної ділянки 2,0000 га, у тому числі: 2,0000 га – рілля, за рахунок земель запасу із цільовим призначенням – для ведення особистого селянського господарства

2. Розроблений проект із землеустрою щодо відведення земельної ділянки у власність підлягає погодженню та затвердженню відповідно до вимог чинного законодавства.

3. Керівнику Відділу Держгеокадастру у Новомиргородському районі при надходженні проекту із землеустрою щодо відведення земельної ділянки у власність забезпечити в установленому законодавством порядку:

3.1. погодження проекту із землеустрою щодо відведення земельної ділянки у власність;

3.2. реєстрацію земельної ділянки у Державному земельному кадастрі.

4. Контроль за виконанням цього наказу залишаю за собою.

В.о. начальника  
Головного управління

Рибак І.Ф.





Головне управління Держгеокадастру у Кіровоградській області

НАКАЗ

17.02.2016

№ 11-156/14-16-СГ

**Про надання дозволу на  
розроблення документації  
із землеустрою**

Відповідно до статей 15<sup>1</sup>, 118, 122 Земельного кодексу України, Положення про Головне управління Держгеокадастру у Кіровоградській області, затвердженого наказом Держгеокадастру від 03.03.2015 року № 20, заяви Совенка О.В.

НАКАЗУЮ:

1. Надати Совенку Олегу Володимировичу дозвіл на розроблення проекту із землеустрою щодо відведення земельної ділянки у власність сільськогосподарського призначення державної власності, розташованої на території Новомиргородського району Листопадівської сільської ради.

Орієнтовний розмір земельної ділянки 2,0000 га, у тому числі: 2,0000 га-рілля, за рахунок земель запасу, із цільовим призначенням – для ведення особистого селянського господарства.

2. Розроблений проект із землеустрою щодо відведення земельної ділянки у власність підлягає погодженню та затвердженню відповідно до вимог чинного законодавства.

3. Керівнику Відділу Держгеокадастру у Новомиргородському районі при надходженні проекту із землеустрою щодо відведення земельної ділянки у власність забезпечити в установленому законодавством порядку:

3.1. погодження проекту із землеустрою щодо відведення земельної ділянки у власність;

3.2. реєстрацію земельної ділянки у Державному земельному кадастрі.

4. Контроль за виконанням цього наказу залишаю за собою.

В.о. начальника  
Головного управління

Рибак І.Ф.



Головне управління Держгеокадастру у Кіровоградській області

НАКАЗ

17.02.2016

№ 11-157/14-16-СГ

**Про надання дозволу на  
розроблення документації  
із землеустрою**

Відповідно до статей 15<sup>1</sup>, 118, 122 Земельного кодексу України. Положення про Головне управління Держгеокадастру у Кіровоградській області, затвердженого наказом Держгеокадастру від 03.03.2015 року № 20, заяви Гончаренка В.Г.

НАКАЗУЮ:

1. Надати Гончаренку Володимиру Григоровичу дозвіл на розроблення проекту із землеустрою щодо відведення земельної ділянки у власність сільськогосподарського призначення державної власності, розташованої на території Новомиргородського району Тишківської сільської ради.

Орієнтовний розмір земельної ділянки 2,0000 га, у тому числі: 2,0000 га – рілля, за рахунок земель запасу, із цільовим призначенням – для ведення особистого селянського господарства

2. Розроблений проект із землеустрою щодо відведення земельної ділянки у власність підлягає погодженню та затвердженню відповідно до вимог чинного законодавства.

3. Керівнику Відділу Держгеокадастру у Новомиргородському районі при надходженні проекту із землеустрою щодо відведення земельної ділянки у власність забезпечити в установленому законодавством порядку:

3.1. погодження проекту із землеустрою щодо відведення земельної ділянки у власність;

3.2. реєстрацію земельної ділянки у Державному земельному кадастрі.

4. Контроль за виконанням цього наказу залишаю за собою.

В.о. начальника  
Головного управління

Рибак І.Ф.



Головне управління Держгеокадастру у Кіровоградській області

НАКАЗ

17.02.2016

№ 11-158/14-16-СГ

**Про надання дозволу на  
розроблення документації  
із землеустрою**

Відповідно до статей 15<sup>1</sup>, 118, 122, Земельного кодексу України, Положення про Головне управління Держгеокадастру у Кіровоградській області, затвердженого наказом Держгеокадастру від 03.03.2015 року № 20, заяви гр. Коваленка В.І.

**НАКАЗУЮ:**

1. Надати гр. Коваленку Володимиру Іллічу дозвіл на розроблення проекту землеустрою щодо відведення земельної ділянки у власність сільськогосподарського призначення державної власності, розташованої на території Новомиргородського району Канізької сільської ради.

Орієнтовний розмір земельної ділянки 2,0000 га, у тому числі: 2,0000 га – рілля, за рахунок земель запасу, із цільовим призначенням – для ведення особистого селянського господарства.

2. Розроблений проект землеустрою щодо відведення земельної ділянки у власність підлягає погодженню та затвердженню відповідно до вимог чинного законодавства.

3. Керівнику відділу Держгеокадастру у Новомиргородському районі при надходженні проекту землеустрою щодо відведення земельної ділянки у власність забезпечити в установленому законодавством порядку:

3.1. погодження проекту землеустрою щодо відведення земельної ділянки у власність;

3.2. реєстрацію земельної ділянки у Державному земельному кадастрі.

4. Контроль за виконанням цього наказу залишаю за собою.

В.о. начальника  
Головного управління

Рибак І.Ф.



Головне управління Держгеокадастру у Кіровоградській області

НАКАЗ

17.02.2016

№ 11-159/14-16-СТ

**Про надання дозволу на  
розроблення документації  
із землеустрою**

Відповідно до статей 15<sup>1</sup>, 118, 122 Земельного кодексу України, Положення про Головне управління Держгеокадастру у Кіровоградській області, затвердженого наказом Держгеокадастру від 03.03.2015 року № 20, заяви Сосницького О.О.

**НАКАЗУЮ:**

1. Надати Сосницькому Олександру Олександровичу дозвіл на розроблення проекту із землеустрою щодо відведення земельної ділянки у власність сільськогосподарського призначення державної власності, розташованої на території Новомиргородського району Йосипівської сільської ради.

Орієнтовний розмір земельної ділянки 2,0000 га, у тому числі: 2,0000 га – рілля, за рахунок земель запасу, із цільовим призначенням – для ведення особистого селянського господарства.

2. Розроблений проект із землеустрою щодо відведення земельної ділянки у власність підлягає погодженню та затвердженню відповідно до вимог чинного законодавства.

3. Керівнику Відділу Держгеокадастру у Новомиргородському районі при надходженні проекту із землеустрою щодо відведення земельної ділянки у власність забезпечити в установленому законодавством порядку:

3.1. погодження проекту із землеустрою щодо відведення земельної ділянки у власність;

3.2. реєстрацію земельної ділянки у Державному земельному кадастрі.

4. Контроль за виконанням цього наказу залишаю за собою.

В.о. начальника  
Головного управління

Рибак І.Ф.



Головне управління Держгеокадастру у Кіровоградській області

НАКАЗ

17.02.2016

№ 11-160/14-16-СГ

**Про надання дозволу на  
розроблення документації  
із землеустрою**

Відповідно до статей 15<sup>1</sup>, 118, 122 Земельного кодексу України, Положення про Головне управління Держгеокадастру у Кіровоградській області, затвердженого наказом Держгеокадастру від 03.03.2015 року № 20, заяви Орла П.В.

**НАКАЗУЮ:**

1. Надати Орлу Петру Вікторовичу дозвіл на розроблення проекту із землеустрою щодо відведення земельної ділянки у власність сільськогосподарського призначення державної власності, розташованої на території Новомиргородського району Листопадівської сільської ради.

Орієнтовний розмір земельної ділянки 2,0000 га, у тому числі: 2,0000 га – рілля, за рахунок земель запасу, із цільовим призначенням – для ведення особистого селянського господарства.

2. Розроблений проект із землеустрою щодо відведення земельної ділянки у власність підлягає погодженню та затвердженню відповідно до вимог чинного законодавства.

3. Керівнику відділу Держгеокадастру у Новомиргородському районі при надходженні проекту із землеустрою щодо відведення земельної ділянки у власність забезпечити в установленому законодавством порядку:

3.1. погодження проекту із землеустрою щодо відведення земельної ділянки у власність:

3.2. реєстрацію земельної ділянки у Державному земельному кадастрі.

4. Контроль за виконанням цього наказу залишаю за собою.

В.о. начальника  
Головного управління

Рибак І.Ф.





**ДЕРЖАВНА СЛУЖБА УКРАЇНИ З ПИТАНЬ ГЕОДЕЗІЇ, КАРТОГРАФІЇ ТА  
КАДАСТРУ**

**Головне управління Держгеокадастру у Кіровоградській області**

вул.Академіка Корольова, 26, м.Кіровоград, 25030, тел.(0522) 34-61-44, факс 34-61-39

E-mail: kirovohrad@land.gov.ua Код ЄДРПОУ 39757636

**НАКАЗ**

18.02.2016

№ 11-161/14-16-СГ

**Про надання дозволу на  
розроблення документації  
із землеустрою**

Відповідно до статей 151, 118, 122 Земельного кодексу України, Положення про Головне управління Держгеокадастру у Кіровоградській області, затвердженого наказом Держгеокадастру від 03.03.2015 року № 20, заяви гр. Дубини Г.М.

**НАКАЗУЮ:**

1. Надати Дубині Геннадію Миколайовичу дозвіл на розроблення проекту землеустрою щодо відведення у власність земельної ділянки сільськогосподарського призначення державної власності, що перебувають у запасі, розташованої на території Кіровоградського району Миколаївської сільської ради.

Орієнтовний розмір земельної ділянки 2,0000 га, у тому числі: 2,0000 га-багаторічні насадження, із цільовим призначенням – для ведення особистого селянського господарства.

2. Розроблений проект землеустрою щодо відведення земельної ділянки у власність підлягає погодженню та затвердженню відповідно до вимог чинного законодавства.

3. Керівнику управління Держгеокадастру у Кіровоградському районі при надходженні проекту землеустрою щодо відведення земельної ділянки у власність забезпечити в установленому законодавством порядку:

3.1. погодження проекту землеустрою щодо відведення земельної ділянки у власність;

3.2. реєстрацію земельної ділянки у Державному земельному кадастрі.

4. Контроль за виконанням цього наказу залишаю за собою.

В.о. начальника  
Головного управління

Рибак І.Ф.



**ДЕРЖАВНА СЛУЖБА УКРАЇНИ З ПИТАНЬ ГЕОДЕЗІЇ, КАРТОГРАФІЇ ТА  
КАДАСТРУ**

**Головне управління Держгеокадастру у Кіровоградській області**

вул. Академіка Корольова, 26, м. Кіровоград, 25030, тел. (0522) 34-61-44, факс 34-61-39

E-mail: kirovohrad@land.gov.ua Код ЄДРПОУ 39767636

**НАКАЗ**

18.02.2016

№ 11-162/14-16-СГ

**Про надання дозволу на  
розроблення документації  
із землеустрою**

Відповідно до статей 151, 118, 122 Земельного кодексу України, Положення про Головне управління Держгеокадастру у Кіровоградській області, затвердженого наказом Держгеокадастру від 03.03.2015 року № 20, заяви гр. Попадика І.В.

**НАКАЗУЮ:**

1. Надати Попадику Ігорю Володимировичу дозвіл на розроблення проекту землеустрою щодо відведення у власність земельної ділянки сільськогосподарського призначення державної власності, що перебувають у запасі, розташованої на території Кіровоградського району Миколаївської сільської ради.

Орієнтовний розмір земельної ділянки 2,0000 га, у тому числі: 2,0000 га багаторічні насадження, із цільовим призначенням – для ведення особистого селянського господарства.

2. Розроблений проект землеустрою щодо відведення земельної ділянки у власність підлягає погодженню та затвердженню відповідно до вимог чинного законодавства.

3. Керівнику управління Держгеокадастру у Кіровоградському районі при надходженні проекту землеустрою щодо відведення земельної ділянки у власність забезпечити в установленому законодавством порядку:

3.1. погодження проекту землеустрою щодо відведення земельної ділянки у власність;

3.2. реєстрацію земельної ділянки у Державному земельному кадастрі.

4. Контроль за виконанням цього наказу залишаю за собою.

В.о. начальника  
Головного управління

Рибак І.Ф.





ДЕРЖАВНА СЛУЖБА УКРАЇНИ З ПИТАНЬ ГЕОДЕЗІЇ, КАРТОГРАФІЇ ТА  
КАДАСТРУ

Головне управління Держгеокадастру у Кіровоградській області

вул. Академіка Корольова, 26, м. Кіровоград, 25030, тел. (0522) 34-61-44, факс 34-61-39

E-mail: kirovohrad@land.gov.ua Код ЄДРПОУ 39767636

**НАКАЗ**

19.02.2016

№ 11-163/14-16-СГ

**Про надання дозволу на  
розроблення документації  
із землеустрою**

Відповідно до статей 15<sup>1</sup>, 118, 122 Земельного кодексу України. Положення про Головне управління Держгеокадастру у Кіровоградській області, затвердженого наказом Держгеокадастру від 03.03.2015 року № 20, заяви гр. Тараканова В.Д.

**НАКАЗУЮ:**

1. Надати Тараканову Володимирі Дмитровичу дозвіл на розроблення проекту землеустрою щодо відведення у власність земельної ділянки сільськогосподарського призначення державної власності, за рахунок земель запасу, розташованої на території Кіровоградського району Миколаївської сільської ради.

Орієнтовний розмір земельної ділянки до 2,0000 га, у тому числі: 2,0000 га-багаторічні насадження, із цільовим призначенням – для ведення особистого селянського господарства.

2. Розроблений проект землеустрою щодо відведення у власність земельної ділянки підлягає погодженню та затвердженню відповідно до вимог чинного законодавства.

3. Керівнику управління Держгеокадастру у Кіровоградському районі при надходженні проекту землеустрою щодо відведення земельної ділянки у власність забезпечити в установленому законодавством порядку:

3.1. погодження проекту землеустрою щодо відведення земельної ділянки у власність;

3.2. реєстрацію земельної ділянки у Державному земельному кадастрі.

4. Контроль за виконанням цього наказу залишаю за собою.

В.о. начальника  
Головного управління

Рибак І.Ф.



ДЕРЖАВНА СЛУЖБА УКРАЇНИ З ПИТАНЬ ГЕОДЕЗІЇ, КАРТОГРАФІЇ ТА  
КАДАСТРУ

Головне управління Держгеокадастру у Кіровоградській області

вул. Академіка Корольова, 26, м. Кіровоград, 25030, тел. (0522) 34-61-44, факс 34-61-39

E-mail: kirovohrad@land.gov.ua Код ЄДРПОУ 2976736

**НАКАЗ**

19.02.2016

№ 11-163/14-16-СГ

**Про надання дозволу на  
розроблення документації  
із землеустрою**

Відповідно до статей 15<sup>1</sup>, 118, 122 Земельного кодексу України, Положення про Головне управління Держгеокадастру у Кіровоградській області, затвердженого наказом Держгеокадастру від 03.03.2015 року № 20, заяви гр. Тараканова В.Д.

**НАКАЗУЮ:**

1. Надати Тараканову Володимирі Дмитровичу дозвіл на розроблення проекту землеустрою щодо відведення у власність земельної ділянки сільськогосподарського призначення державної власності, за рахунок земель запасу, розташованої на території Кіровоградського району Миколаївської сільської ради.

Орієнтовний розмір земельної ділянки до 2,0000 га, у тому числі: 2,0000 га-багаторічні насадження, із цільовим призначенням – для ведення особистого селянського господарства.

2. Розроблений проект землеустрою щодо відведення у власність земельної ділянки підлягає погодженню та затвердженню відповідно до вимог чинного законодавства.

3. Керівнику управління Держгеокадастру у Кіровоградському районі при надходженні проекту землеустрою щодо відведення земельної ділянки у власність забезпечити в установленому законодавством порядку:

3.1. погодження проекту землеустрою щодо відведення земельної ділянки у власність;


3.2. реєстрацію земельної ділянки у Державному земельному кадастрі.

4. Контроль за виконанням цього наказу залишаю за собою.

В.о. начальника  
Головного управління

Рибак І.Ф.

11-163/14-16-СГ від 19.02.2016





ДЕРЖАВНА СЛУЖБА УКРАЇНИ З ПИТАНЬ ГЕОДЕЗІЇ, КАРТОГРАФІЇ ТА  
КАДАСТРУ

Головне управління Держгеокадастру у Кіровоградській області

вул. Академіка Корольова, 26, м. Кіровоград, 25030, тел. (0522) 34-61-44, факс 34-61-39

E-mail: kirovograd@land.gov.ua Кол ЄДРПОУ 39767636

**НАКАЗ**

19.02.2016

№ 11-164/14-16-СГ

**Про надання дозволу на  
розроблення документації  
із землеустрою**

Відповідно до статей 151, 118, 122 Земельного кодексу України, Положення про Головне управління Держгеокадастру у Кіровоградській області, затвердженого наказом Держгеокадастру від 03.03.2015 року № 20, заяви гр. Нетребі В.О.

**НАКАЗУЮ:**

1. Надати Нетребі Володимирі Олександровичу дозвіл на розроблення проекту землеустрою щодо відведення у власність земельної ділянки сільськогосподарського призначення державної власності, за рахунок земель резервного фонду, розташованої на території Устинівського району Докучаєвської сільської ради.

Орієнтовний розмір земельної ділянки 2,0000 га, у тому числі: 2,0000 га – рілля, із цільовим призначенням – для ведення особистого селянського господарства.

2. Розроблений проект землеустрою щодо відведення земельної ділянки у власність підлягає погодженню та затвердженню відповідно до вимог чинного законодавства.

3. Керівнику відділу Держгеокадастру в Устинівському районі при надходженні проекту землеустрою щодо відведення земельної ділянки у власність забезпечити в установленому законодавством порядку:

3.1. погодження проекту землеустрою щодо відведення земельної ділянки у власність;

3.2. реєстрацію земельної ділянки у Державному земельному кадастрі.

4. Контроль за виконанням цього наказу залишаю за собою.

В.о. начальника  
Головного управління

Рибак І.Ф.



ДЕРЖАВНА СЛУЖБА УКРАЇНИ З ПИТАНЬ ГЕОДЕЗІЇ, КАРТОГРАФІЇ ТА  
КАДАСТРУ

Головне управління Держгеокадастру у Кіровоградській області

вул. Академіка Корольова, 26, м. Кіровоград, 25030, тел. (0522) 34-61-44, факс 34-61-39

E-mail: kirovohrad@land.gov.ua Код ЄДРПОУ 39767636

**НАКАЗ**

19.02.2016

№ 11-165/14-16-СГ

**Про надання дозволу на  
розроблення документації  
із землеустрою**

Відповідно до статей 151, 118, 122 Земельного кодексу України, Положення про Головне управління Держгеокадастру у Кіровоградській області, затвердженого наказом Держгеокадастру від 03.03.2015 року № 20, заяви гр. Чуприни І.П.

**НАКАЗУЮ:**

1. Надати Чуприні Івану Петровичу дозвіл на розроблення проекту землеустрою щодо відведення земельної ділянки у власність земельної ділянки сільськогосподарського призначення державної власності, за рахунок земель запасу, розташованої на території Устинівського району Димитровської сільської ради.

Орієнтовний розмір земельної ділянки 2,0000 га, із цільовим призначенням – для ведення особистого селянського господарства.

2. Розроблений проект землеустрою щодо відведення земельної ділянки у власність підлягає погодженню та затвердженню відповідно до вимог чинного законодавства.

3. Керівнику відділу Держгеокадастру в Устинівському районі при надходженні проекту землеустрою щодо відведення земельної ділянки у власність забезпечити в установленому законодавством порядку:

3.1. погодження проекту землеустрою щодо відведення земельної ділянки у власність;

3.2. реєстрацію земельної ділянки у Державному земельному кадастрі.

4. Контроль за виконанням цього наказу залишаю за собою.

В.о. начальника  
Головного управління

Рибак І.Ф.





ДЕРЖАВНА СЛУЖБА УКРАЇНИ З ПИТАНЬ ГЕОДЕЗІЇ, КАРТОГРАФІЇ ТА  
КАДАСТРУ

Головне управління Держгеокадастру у Кіровоградській області

вул. Академіка Корольова, 26, м. Кіровоград, 25030, тел. (0522) 34-61-44, факс 34-61-39

E-mail: kirovohrad@land.gov.ua Код ЄДРПОУ 39767636

**НАКАЗ**

19.02.2016

№ 11-166/14-16-СГ

**Про надання дозволу на  
розроблення документації  
із землеустрою**

Відповідно до статей 151, 118, 122 Земельного кодексу України, Положення про Головне управління Держгеокадастру у Кіровоградській області, затвердженого наказом Держгеокадастру від 03.03.2015 року № 20, заяви гр. Незаймая Я.О.

**НАКАЗУЮ:**

1. Надати Незаймай Ярославу Олександровичу дозвіл на розроблення проекту землеустрою щодо відведення земельної ділянки у власність земельної ділянки сільськогосподарського призначення державної власності, за рахунок земель резервного фонду, розташованої на території Устинівського району Доучаєвської сільської ради.

Орієнтовний розмір земельної ділянки 1,9000 га, у тому числі: 1,9000 га – рілля, із цільовим призначенням – для ведення особистого селянського господарства.

2. Розроблений проекту землеустрою щодо відведення земельної ділянки у власність підлягає погодженню та затвердженню відповідно до вимог чинного законодавства.

3. Керівнику відділу Держгеокадастру в Устинівському районі при надходженні проекту землеустрою щодо відведення земельної ділянки у власність забезпечити в установленому законодавством порядку:

3.1. погодження проекту землеустрою щодо відведення земельної ділянки у власність;

3.2. реєстрацію земельної ділянки у Державному земельному кадастрі.

4. Контроль за виконанням цього наказу залишаю за собою.

В.о. начальника  
Головного управління

Рибак І.Ф.



ДЕРЖАВНА СЛУЖБА УКРАЇНИ З ПИТАНЬ ГЕОДЕЗІЇ, КАРТОГРАФІЇ ТА  
КАДАСТРУ

Головне управління Держгеокадастру у Кіровоградській області

вул Академіка Корольова, 26, м.Кіровоград, 25030, тел.(0522) 34-61-44, факс 34-61-39

E-mail: kirovohrad@land.gov.ua Код ЄДРПОУ 39767636

**НАКАЗ**

19.02.2016

№ 11-167/14-16-СГ

**Про надання дозволу на  
розроблення документації  
із землеустрою**

Відповідно до статей 151, 118, 122 Земельного кодексу України, Положення про Головне управління Держгеокадастру у Кіровоградській області, затвердженого наказом Держгеокадастру від 03.03.2015 року № 20, заяви гр. Адамчука С.І.

**НАКАЗУЮ:**

1. Надати Адамчуку Сергію Івановичу дозвіл на розроблення проекту землеустрою щодо відведення у власність земельної ділянки сільськогосподарського призначення державної власності, за рахунок земель запасу, розташованої на території Устинівського району Димитрівської сільської ради.

Орієнтовний розмір земельної ділянки 2,0000 га, у тому числі: 2,0000 га – рілля, із цільовим призначенням – для ведення особистого селянського господарства.

2. Розроблений проект землеустрою щодо відведення земельної ділянки у власність підлягає погодженню та затвердженню відповідно до вимог чинного законодавства.

3. Керівнику відділу Держгеокадастру в Устинівському районі при надходженні проекту землеустрою щодо відведення земельної ділянки у власність забезпечити в установленому законодавством порядку:

3.1. погодження проекту землеустрою щодо відведення земельної ділянки у власність;

3.2. реєстрацію земельної ділянки у Державному земельному кадастрі.

4. Контроль за виконанням цього наказу залишаю за собою.

В.о. начальника  
Головного управління

Рибак І.Ф.



ДЕРЖАВНА СЛУЖБА УКРАЇНИ З ПИТАНЬ ГЕОДЕЗІЇ, КАРТОГРАФІЇ ТА  
КАДАСТРУ

Головне управління Держгеокадастру у Кіровоградській області

вул. Академіка Корольова, 26, м. Кіровоград, 25030, тел. (0522) 34-61-44, факс 34-61-39

E-mail: kirovohr@land.gov.ua Код ЄДРПОУ 39767636

**НАКАЗ**

19.02.2016

№ 11-167/14-16-СГ

**Про надання дозволу на  
розроблення документації  
із землеустрою**

Відповідно до статей 151, 118, 122 Земельного кодексу України, Положення про Головне управління Держгеокадастру у Кіровоградській області, затвердженого наказом Держгеокадастру від 03.03.2015 року № 20, заяви гр. Адамчука С.І.

**НАКАЗУЮ:**

1. Надати Адамчуку Сергію Івановичу дозвіл на розроблення проекту землеустрою щодо відведення у власність земельної ділянки сільськогосподарського призначення державної власності, за рахунок земель запасу, розташованої на території Устинівського району Димитрівської сільської ради.

Орієнтовний розмір земельної ділянки 2,0000 га, у тому числі: 2,0000 га – рілля, із цільовим призначенням – для ведення особистого селянського господарства.

2. Розроблений проект землеустрою щодо відведення земельної ділянки у власність підлягає погодженню та затвердженню відповідно до вимог чинного законодавства.

3. Керівнику відділу Держгеокадастру в Устинівському районі при надходженні проекту землеустрою щодо відведення земельної ділянки у власність забезпечити в установленому законодавством порядку:

3.1. погодження проекту землеустрою щодо відведення земельної ділянки у власність;

3.2. реєстрацію земельної ділянки у Державному земельному кадастрі.

4. Контроль за виконанням цього наказу залишаю за собою.

В.о. начальника  
Головного управління

Рибак І.Ф.

11-167/14-16-СГ від 19.02.2016







ДЕРЖАВНА СЛУЖБА УКРАЇНИ З ПИТАНЬ ГЕОДЕЗІЇ, КАРТОГРАФІЇ ТА  
КАДАСТРУ

Головне управління Держгеокадастру у Кіровоградській області

вул. Академіка Корольова, 26, м. Кіровоград, 25030. тел. (0522) 34-61-44, факс 34-61-39

E-mail: kirovohad@land.gov.ua Код ЄДРПОУ 39767636

**НАКАЗ**

19.02.2016

№ 11-168/14-16-СГ

**Про надання дозволу на  
розроблення документації  
із землеустрою**

Відповідно до статей 151, 118, 122 Земельного кодексу України, Положення про Головне управління Держгеокадастру у Кіровоградській області, затвердженого наказом Держгеокадастру від 03.03.2015 року № 20, заява гр. Бузян О.В.

**НАКАЗУЮ:**

1. Надати Бузяну Олександрю Володимировичу дозвіл на розроблення проекту землеустрою щодо відведення у власність земельної ділянки сільськогосподарського призначення державної власності, за рахунок земель запасу, розташованої на території Плетеноташлицької сільської ради Маловисківського району.

Орієнтовний розмір земельної ділянки 2,0000 га, у тому числі: 2,0000 га – рілля, із цільовим призначенням – для ведення особистого селянського господарства.

2. Розроблений проект землеустрою щодо відведення земельної ділянки у власність підлягає погодженню та затвердженню відповідно до вимог чинного законодавства.

3. Керівнику управління Держгеокадастру у Маловисківському районі при надходженні проекту землеустрою щодо відведення земельної ділянки у власність забезпечити в установленому законодавством порядку:

3.1. погодження проекту землеустрою щодо відведення земельної ділянки у власність;

3.2. реєстрацію земельної ділянки у Державному земельному кадастрі.

4. Контроль за виконанням цього наказу залишаю за собою.

В.о. начальника  
Головного управління

Рибак І.Ф.



ДЕРЖАВНА СЛУЖБА УКРАЇНИ З ПИТАНЬ ГЕОДЕЗІЇ, КАРТОГРАФІЇ ТА  
КАДАСТРУ

Головне управління Держгеокадастру у Кіровоградській області

вул. Академіка Корольова, 26, м. Кіровоград, 25030. тел. (0522) 34-61-44, факс 34-61-39

E-mail: kirovohudf@land.gov.ua Код ЄДРПОУ 39767636

НАКАЗ

19.02.2016

№ 11-168/14-16-СГ

**Про надання дозволу на  
розроблення документації  
із землеустрою**

Відповідно до статей 151, 118, 122 Земельного кодексу України, Положення про Головне управління Держгеокадастру у Кіровоградській області, затвердженого наказом Держгеокадастру від 03.03.2015 року № 20, заява гр. Бузян О.В.

**НАКАЗУЮ:**

1. Надати Бузяну Олександрові Володимировичу дозвіл на розроблення проекту землеустрою щодо відведення у власність земельної ділянки сільськогосподарського призначення державної власності, за рахунок земель запасу, розташованої на території Плетеноташлицької сільської ради Маловисківського району.

Орієнтовний розмір земельної ділянки 2,0000 га, у тому числі: 2,0000 га – рілля, із цільовим призначенням – для ведення особистого селянського господарства.

2. Розроблений проект землеустрою щодо відведення земельної ділянки у власність підлягає погодженню та затвердженню відповідно до вимог чинного законодавства.

3. Керівнику управління Держгеокадастру у Маловисківському районі при надходженні проекту землеустрою щодо відведення земельної ділянки у власність забезпечити в установленому законодавством порядку:

3.1. погодження проекту землеустрою щодо відведення земельної ділянки у власність;

3.2. реєстрацію земельної ділянки у Державному земельному кадастрі.

4. Контроль за виконанням цього наказу залишаю за собою.

В.о. начальника  
Головного управління

Рибак І.Ф.

11-168/14-16-СГ від 19.02.2016





ДЕРЖАВНА СЛУЖБА УКРАЇНИ З ПИТАНЬ ГЕОДЕЗІЇ, КАРТОГРАФІЇ ТА  
КАДАСТРУ

Головне управління Держгеокадастру у Кіровоградській області

вул. Академіка Корольова, 26, м. Кіровоград, 25030, тел. (0522) 34-61-44, факс 34-61-39

E-mail: kirovohrad@land.gov.ua Код ЄДРПОУ 39767636

19.02.2016 11-169/14-16-СГ **НАКАЗ**

**Про надання дозволу на  
розроблення документації  
із землеустрою**

Відповідно до статей 15-1, 116, 118, 121, 122 Земельного кодексу України, Закону України "Про особисте селянське господарство", Положення про Головне управління Держгеокадастру у Кіровоградській області, затвердженого Наказом Держгеокадастру України від 03.03.2015 за № 20, зареєстрованого у реєстрі 27.04.2015 за № 14441020000009862 та заяви: гр. Прусака Д.В. (учасника АТО)

**НАКАЗУЮ:**

1. Надати дозвіл громадянину Прусаку Дмитру Володимировичу на розроблення проекту землеустрою щодо відведення земельної ділянки у власність, розташованої на території Маловисківського району Ленінської сільської ради (за межами населеного пункту).

Орієнтовний розмір земельної ділянки 2,0000 га, у тому числі: 2,0000 га – рілля, із земель державної власності сільськогосподарського призначення, що перебувають у запасі, з цільовим призначенням – для ведення особистого селянського господарства (код класифікації видів цільового призначення земель – А.01.03).

2. Розроблений проект землеустрою щодо відведення земельної ділянки підлягає погодженню та затвердженню відповідно до вимог чинного законодавства.

3. Керівнику відділу Держгеокадастру у Маловисківському районі при наданні проекту землеустрою щодо відведення земельної ділянки забезпечити в установленому законодавством порядку:

3.1. розгляд проекту землеустрою щодо відведення земельної ділянки на предмет погодження;

3.2. реєстрацію земельної ділянки у Державному земельному кадастрі.

4. Громадянину Прусаку Дмитру Володимировичу подати на затвердження, розроблений та погоджений відповідно до вимог чинного законодавства, проект землеустрою щодо відведення земельної ділянки.

5. Контроль за виконанням цього наказу залишаю за собою.

**В.о. начальника  
Головного управління**

**Рибак І.Ф.**

11-169/14-16-СГ від 19.02.2016





ДЕРЖАВНА СЛУЖБА УКРАЇНИ З ПИТАНЬ ГЕОДЕЗІЇ, КАРТОГРАФІЇ ТА  
КАДАСТРУ

Головне управління Держгеокадастру у Кіровоградській області

вул. Академіка Корольова, 26, м. Кіровоград, 25030, тел. (0522) 34-61-44, факс 34-61-39

E-mail: kirovohrad@land.gov.ua Код ЄДРПОУ 39767636

**НАКАЗ**

19.02.2016

№ 11-171/14-16-СГ

**Про надання дозволу на  
розроблення документації  
із землеустрою**

Відповідно до статей 15<sup>1</sup>, 118, 122 Земельного кодексу України, Положення про Головне управління Держгеокадастру у Кіровоградській області, затвердженого наказом Держгеокадастру від 03.03.2015 року № 20, заяви Вовченка В.В.

**НАКАЗУЮ:**

1. Надати Вовченку Володимирі Вікторовичу дозвіл на розроблення проекту із землеустрою щодо відведення земельної ділянки у власність сільськогосподарського призначення державної власності, розташованої на території Маловисківського району Оникіївської сільської ради.

Орієнтовний розмір земельної ділянки 1,5000 га, у тому числі: 1,5000 га – рілля, за рахунок земель запасу, із цільовим призначенням – для ведення особистого селянського господарства.

2. Розроблений проекту із землеустрою щодо відведення земельної ділянки у власність підлягає погодженню та затвердженню відповідно до вимог чинного законодавства.

3. Керівнику Відділу Держгеокадастру в Маловисківському районі при надходженні проекту із землеустрою щодо відведення земельної ділянки у власність забезпечити в установленому законодавством порядку:

3.1. погодження проекту із землеустрою щодо відведення земельної ділянки у власність;

3.2. реєстрацію земельної ділянки у Державному земельному кадастрі.

4. Контроль за виконанням цього наказу залишаю за собою.

В.о. начальника Головного управління

Рибак І.Ф.





ДЕРЖАВНА СЛУЖБА УКРАЇНИ З ПИТАНЬ ГЕОДЕЗІЇ, КАРТОГРАФІЇ ТА  
КАДАСТРУ

Головне управління Держгеокадастру у Кіровоградській області

вул. Академіка Корольова, 26, м. Кіровоград, 25030, тел. (0522) 34-61-44, факс 34-61-39

E-mail: kirovokad@land.gov.ua Код ЄДРПОУ 19767636

**НАКАЗ**

19.02.2016

№ 11-172/14-16-СГ

**Про надання дозволу на  
розроблення документації  
із землеустрою**

Відповідно до статей 15<sup>1</sup>, 118, 122 Земельного кодексу України, Положення про Головне управління Держгеокадастру у Кіровоградській області, затвердженого наказом Держгеокадастру від 03.03.2015 року № 20, заяви Перегудова С.С.

**НАКАЗУЮ:**

1. Надати Перегудову Сергію Сергійовичу дозвіл на розроблення проекту із землеустрою щодо відведення земельної ділянки у власність земельної ділянки сільськогосподарського призначення державної власності, за рахунок земель запасу, розташованої на території Маловисківського району Оникіївської сільської ради.

Орієнтовний розмір земельної ділянки 2,0000 га, у тому числі: 2,0000 га-рілля, із цільовим призначенням – для ведення особистого селянського господарства.

2. Розроблений проекту із землеустрою щодо відведення земельної ділянки у власність підлягає погодженню та затвердженню відповідно до вимог чинного законодавства.

3. Керівнику Відділу Держгеокадастру у Маловисківському районі при надходженні проекту із землеустрою щодо відведення земельної ділянки у власність забезпечити в установленому законодавством порядку:

3.1. погодження проекту із землеустрою щодо відведення земельної ділянки у власність;

3.2. реєстрацію земельної ділянки у Державному земельному кадастрі.

4. Контроль за виконанням цього наказу залишаю за собою.

В.о. начальника Головного управління

Рибак І.Ф.



ДЕРЖАВНА СЛУЖБА УКРАЇНИ З ПИТАНЬ ГЕОДЕЗІЇ, КАРТОГРАФІЇ ТА  
КАДАСТРУ

Головне управління Держгеокадастру у Кіровоградській області

вул.АкадемікаКорольова, 26, м.Кіровоград, 25030, тел.(0522) 34-61-44, факс 34-61-39

E-mail:kirovohrad@land.gov.ua КДЛЄ ДРПОУ 39767636

19.02.2016 11-172/14-16-СГ **НАКАЗ**

**Про надання дозволу на  
розроблення документації  
із землеустрою**

Відповідно до статей 151, 118, 122 Земельного кодексу України, Положення про Головне управління Держгеокадастру у Кіровоградській області, затвердженого наказом Держгеокадастру від 03.03.2015 року №20, заяви гр. Манича С.М.

**НАКАЗУЮ:**

1. Надати Маничу Сергію Михайловичу дозвіл на розроблення проекту землеустрою щодо відведення земельної ділянки у власність земельної ділянки сільськогосподарського призначення державної власності, за рахунок земель запасу, розташованої на території Кіровоградського району Миколаївської сільської ради.

Орієнтовний розмір земельної ділянки до 2,0000га, у тому числі: 2,0000 га-багаторічні насадження, із цільовим призначенням – для ведення особистого селянського господарства.

2. Розроблений проекту землеустрою щодо відведення земельної ділянки у власність підлягає погодженню та затвердженню відповідно до вимог чинного законодавства.

3. Керівнику управління Держгеокадастру у Кіровоградському районі при надходженні проекту землеустрою щодо відведення земельної ділянки у власність забезпечити в установленному законодавством порядку:

3.1. погодження проекту землеустрою щодо відведення земельної ділянки у власність;

3.2. реєстрацію земельної ділянки у Державному земельному кадастрі.

4. Контроль за виконанням цього наказу залишаю за собою.

В.о. начальника Головного управління

Рибак І.Ф.

11-172/14-16-СГ від 19.02.2016





ДЕРЖАВНА СЛУЖБА УКРАЇНИ З ПИТАНЬ ГЕОДЕЗІЇ, КАРТОГРАФІЇ ТА  
КАДАСТРУ

Головне управління Держгеокадастру у Кіровоградській області

вул. Академіка Корольова, 26, м. Кіровоград, 25030, тел. (0522) 34-61-44, факс 34-61-39

E-mail: kirovohrd@land.gov.ua Кол-во ДРНОУ 39767636

19.02.2016 11-173/14-16-СГНАКАЗ

**Про надання дозволу на  
розроблення документації  
іземлеустрою**

Відповідно до статей 15<sup>1</sup>, 118, 122 Земельного кодексу України, Положення про Головне управління Держгеокадастру у Кіровоградській області, затвердженого наказом Держгеокадастру від 03.03.2015 року №20, заяви Плітка Є.П.

**НАКАЗУЮ:**

1. Надати Плітку Євгенію Павловичу дозвіл на розроблення проекту землеустрою щодо відведення земельної ділянки у власність земельної ділянки сільськогосподарського призначення державної власності, за рахунок земель запасу, розташованої на території Кіровоградського району Миколаївської сільської ради.

Орієнтовний розмір земельної ділянки до 2,0000га, у тому числі: 2,0000 га-багаторічні насадження, із цільовим призначенням – для ведення особистого селянського господарства.

2. Розроблений проекту землеустрою щодо відведення земельної ділянки у власність підлягає погодженню та затвердженню відповідно до вимог чинного законодавства.

3. Керівнику управління Держгеокадастру у Кіровоградському районі при надходженні проекту землеустрою щодо відведення земельної ділянки у власність за безпечити в установленному законодавством порядку:

3.1. погодження проекту землеустрою щодо відведення земельної ділянки у власність;

3.2. реєстрацію земельної ділянки у Державному земельному кадастрі.

4. Контроль за виконанням цього наказу залишаю за собою.

В.о. начальника Головного управління

Рибак І.Ф.







ДЕРЖАВНА СЛУЖБА УКРАЇНИ З ПИТАНЬ ГЕОДЕЗІЇ, КАРТОГРАФІЇ ТА КАДАСТРУ  
Головне управління Держгеокадастру у Кіровоградській області  
вул. Тимірязєва, 84, м. Кіровоград, 25006, тел. (0522) 24-72-30, факс (0522) 24-29-47  
E-mail: Kirovograd\_gu@dazru.gov.ua Ідентифікаційний код 39767636

19.02.2016 175/14-16

## НАКАЗ

### Про надання дозволу на розроблення документації із землеустрою

Відповідно до статей 15-1, 116, 118, 121, 122 Земельного кодексу України, Закону України "Про особисте селянське господарство", Положення про Головне управління Держгеокадастру у Кіровоградській області, затвердженого Наказом Держгеокадастру України від 03.03.2015 за № 20, зареєстрованого у реєстрі 27.04.2015 за № 14441020000009862 та заяви Кумикова О.В.

### НАКАЗУЮ:

1. Надати дозвіл гр. Кумикову Олександрю Валерійовичу на розроблення проекту землеустрою щодо відведення земельної ділянки у власність, розташованої на території Вільшанського району Коритно-Забузької сільської ради (за межами населеного пункту).

Орієнтовний розмір земельної ділянки 1,2500 га, у тому числі: 1,2500 га - рілля, земель сільськогосподарського призначення державної власності, що перебувають у запасі, з цільовим призначенням - для ведення особистого селянського господарства (код класифікатора видів цільового призначення земель - 01.03).

2. Розроблений проект землеустрою щодо відведення земельної ділянки підлягає погодженню та затвердженню відповідно до вимог чинного законодавства.

3. Відділу Держгеокадастру у Вільшанському районі при наданні проекту землеустрою щодо відведення земельної ділянки забезпечити в установленому законодавством порядку:

3.1. розгляд проекту землеустрою щодо відведення земельної ділянки на предмет погодження;

3.2. реєстрацію земельної ділянки у Державному земельному кадастрі.

4. Гр. Кумикову Олександрю Валерійовичу подати на затвердження, розроблений та погоджений відповідно до вимог чинного законодавства, проект землеустрою щодо відведення земельної ділянки.

5. Контроль за виконанням цього наказу залишаю за собою.

В.о. начальника  
Головного управління

Рибак І.Ф.

175/14-16 від 19.02.2016





ДЕРЖАВНА СЛУЖБА УКРАЇНИ З ПИТАНЬ ГЕОДЕЗІЇ, КАРТОГРАФІЇ ТА  
КАДАСТРУ

Головне управління Держгеокадастру у Кіровоградській області

вул.Академіка Корольова, 26, м.Кіровоград, 25030, тел.(0522) 34-61-44, факс 34-61-39

E-mail: kirovohrad@land.gov.ua Код ЄДРПОУ 39767636

19.02.2016 11-176/14-16-СНАКАЗ

**Про надання дозволу на  
розроблення документації  
із землеустрою**

Відповідно до статей 15<sup>1</sup>, 118, 122 Земельного кодексу України, Положення про Головне управління Держгеокадастру у Кіровоградській області, затвердженого наказом Держгеокадастру від 03.03.2015 року № 20, заяви Подеряка М.О. (

**НАКАЗУЮ:**

1. Надати Подеряку Миколі Олександровичу дозвіл на розроблення проекту із землеустрою щодо відведення земельної ділянки у власність земельної ділянки сільськогосподарського призначення державної власності, за рахунок земель запасу, розташованої на території Маловисківського району Якимівської сільської ради.

Орієнтовний розмір земельної ділянки 1,5000 га, у тому числі: 1,5000 га-рілля, із цільовим призначенням – для ведення особистого селянського господарства.

2. Розроблений проекту із землеустрою щодо відведення земельної ділянки у власність підлягає погодженню та затвердженню відповідно до вимог чинного законодавства.

3. Керівнику Відділу Держгеокадастру у Маловисківському районі при надходженні проекту із землеустрою щодо відведення земельної ділянки у власність забезпечити в установленому законодавством порядку:

3.1. погодження проекту із землеустрою щодо відведення земельної ділянки у власність;

3.2. реєстрацію земельної ділянки у Державному земельному кадастрі.

4. Контроль за виконанням цього наказу залишаю за собою.

В.о. начальника Головного управління

Рибак І.Ф.

11-176/14-16-СГ від 19.02.2016



10152



ДЕРЖАВНА СЛУЖБА УКРАЇНИ З ПИТАНЬ ГЕОДЕЗІЇ, КАРТОГРАФІЇ ТА КАДАСТРУ  
Головне управління Держгеокадастру у Кіровоградській області  
вул. Академіка Корольова, 26, м. Кіровоград, 25006, тел. (0522) 24-72-30, факс 24-29-47  
E-mail: Kirovograd\_gu@dazru.gov.ua Код ЄДРПОУ 39767636

19.02.2016 11-177/14-16-СГ

## НАКАЗ

### Про надання дозволу на розроблення документації із землеустрою

Відповідно до статей 15-1, 116, 118, 121, 122 Земельного кодексу України, Закону України "Про особисте селянське господарство", Положення про Головне управління Держгеокадастру у Кіровоградській області, затвердженого Наказом Державної служби України з питань геодезії, картографії та кадастру від 03.03.2015 № 20, зареєстрованого у реєстрі 27.04.2015 за № 14441020000009862 та заяви гр. Бистрана В.Й. :

### НАКАЗУЮ:

1. Надати дозвіл гр. Бистрану Віктору Йосиповичу на виготовлення проекту землеустрою щодо відведення земельної ділянки у власність, розташованої на території Новомиргородського району Оситнязької сільської ради (за межами населеного пункту).

Орієнтовний розмір земельної ділянки 2,0000 га, у тому числі: 2,0000 га – рілля, земель сільськогосподарського призначення державної власності, що перебувають у запасі, з цільовим призначенням - для ведення особистого селянського господарства (код класифікатора видів цільового призначення земель - 01.03).

2. Розроблений проект землеустрою щодо відведення земельної ділянки підлягає погодженню та затвердженню відповідно до вимог чинного законодавства.

3. Відділу Держгеокадастру у Новомиргородському районі при наданні проекту землеустрою щодо відведення земельної ділянки забезпечити в установленому законодавством порядку:

3.1. розгляд проекту землеустрою щодо відведення земельної ділянки на предмет погодження;

3.2. реєстрацію земельної ділянки у Державному земельному кадастрі.


4. Гр. Бистрану Віктору Йосиповичу подати на затвердження, розроблений та погоджений відповідно до вимог чинного законодавства, проект землеустрою щодо відведення земельної ділянки.

5. Контроль за виконанням цього наказу залишаю за собою.

В.о. начальника  
Головного управління

Рибак І.Ф.

11-177/14-16-СГ від 19.02.2016





**ДЕРЖАВНА СЛУЖБА УКРАЇНИ З ПИТАНЬ ГЕОДЕЗІЇ, КАРТОГРАФІЇ ТА  
КАДАСТРУ**

**Головне управління Держгеокадастру у Кіровоградській області**

вул.Академіка Корольова, 26, м.Кіровоград, 25030, тел.(0522) 34-61-44, факс 34-61-39

E-mail: kirovohrad@land.gov.ua Код ЄДРПОУ 39767636

**19.02.2016 11-178/14-16-СНАКАЗ**

**Про надання дозволу на  
розроблення документації  
із землеустрою**

Відповідно до статей 15-1, 116, 118, 121, 122 Земельного кодексу України, Закону України "Про особисте селянське господарство", Положення про Головне управління Держгеокадастру у Кіровоградській області, затвердженого Наказом Держгеокадастру України від 03.03.2015 за № 20, зареєстрованого у реєстрі 27.04.2015 за № 14441020000009862 та заяви гр. Відніченка О.В.

**НАКАЗУЮ:**

1. Надати дозвіл громадянину Відніченку Олександровичу на розроблення проекту землеустрою щодо відведення земельної ділянки у власність, розташованої на території Кіровоградського району Миколаївської сільської ради (за межами населеного пункту).

Орієнтовний розмір земельної ділянки 2,0000 га, у тому числі: 2,0000 га – ріллі, із земель державної власності сільськогосподарського призначення, що перебувають у запасі, з цільовим призначенням – для ведення особистого селянського господарства (код класифікації видів цільового призначення земель – А.01.03).

2. Розроблений проект землеустрою щодо відведення земельної ділянки підлягає погодженню та затвердженню відповідно до вимог чинного законодавства.

3. Керівнику управління Держгеокадастру у Кіровоградському районі при наданні проекту землеустрою щодо відведення земельної ділянки забезпечити в установленому законодавством порядку:

3.1. розгляд проекту землеустрою щодо відведення земельної ділянки на предмет погодження;

3.2. реєстрацію земельної ділянки у Державному земельному кадастрі.

4. Громадянину Відніченку Олександровичу подати на затвердження, розроблений та погоджений відповідно до вимог чинного законодавства, проект землеустрою щодо відведення земельної ділянки.

5. Контроль за виконанням цього наказу залишаю за собою.

**В.о. начальника  
Головного управління**

**Рибак І.Ф.**



Наказ



ДЕРЖАВНА СЛУЖБА УКРАЇНИ З ПИТАНЬ ГЕОДЕЗІЇ, КАРТОГРАФІЇ ТА КАДАСТРУ

Головне управління Держгеокадастру у Кіровоградській області

вул. Академіка Корольова, 26, м. Кіровоград, 25006, тел. (0522) 24-72-30, факс 24-29-47

E-mail: Kirovograd\_gu@dazru.gov.ua Код ЄДРПОУ 39767636

19.02.2016 11-180/14-16-СГ

## НАКАЗ

### Про надання дозволу на розроблення документації із землеустрою

Відповідно до статей 15-1, 116, 118, 121, 122 Земельного кодексу України, Закону України "Про особисте селянське господарство", Положення про Головне управління Держгеокадастру у Кіровоградській області, затвердженого Наказом Державної служби України з питань геодезії, картографії та кадастру від 03.03.2015 № 20, зареєстрованого у реєстрі 27.04.2015 за № 14441020000009862 та заяви гр. Бережного С.О. :

### НАКАЗУЮ:

1. Надати дозвіл гр. Бережному Сергію Олеговичу на виготовлення проекту землеустрою щодо відведення земельної ділянки у власність, розташованої на території Новомиргородського району Туріянської сільської ради (за межами населеного пункту).

Орієнтовний розмір земельної ділянки 2,0000 га, у тому числі: 2,0000 га – рілля, земель сільськогосподарського призначення державної власності, що перебувають у запасі, з цільовим призначенням - для ведення особистого селянського господарства (код класифікатора видів цільового призначення земель - 01.03).

2. Розроблений проект землеустрою щодо відведення земельної ділянки підлягає погодженню та затвердженню відповідно до вимог чинного законодавства.

3. Відділу Держгеокадастру у Новомиргородському районі при наданні проекту землеустрою щодо відведення земельної ділянки забезпечити в установленому законодавством порядку:

3.1. розгляд проекту землеустрою щодо відведення земельної ділянки на предмет погодження;

3.2. реєстрацію земельної ділянки у Державному земельному кадастрі.

4. Гр. Бережному Сергію Олеговичу подати на затвердження, розроблений та погоджений відповідно до вимог чинного законодавства, проект землеустрою щодо відведення земельної ділянки.

5. Контроль за виконанням цього наказу залишаю за собою.

В.о. начальника

Головного управління

11-180/14-16-СГ від 19.02.2016



Рибак І.Ф.



ДЕРЖАВНА СЛУЖБА УКРАЇНИ З ПИТАНЬ ГЕОДЕЗІЇ, КАРТОГРАФІЇ ТА КАДАСТРУ

Головне управління Держгеокадастру у Кіровоградській області

вул. Тимірязєва, 84, м. Кіровоград, 25006, тел. (0522) 24-72-30, факс (0522) 24-29-47

E-mail: Kirovograd\_gu@dazru.gov.ua Ідентифікаційний код 39767636

19.02.2016 11-181/14-16-СГ **НАКАЗ**

**Про надання дозволу на  
розроблення документації  
із землеустрою**

Відповідно до статей 15-1, 116, 118, 121, 122 Земельного кодексу України, Закону України "Про особисте селянське господарство", Положення про Головне управління Держгеокадастру у Кіровоградській області, затвердженого Наказом Держгеокадастру України від 03.03.2015 за № 20, зареєстрованого у реєстрі 27.04.2015 за № 14441020000009862 та заяви Шкрібляка Є.М.

**НАКАЗУЮ:**

1. Надати дозвіл гр. Шкрібляку Євгенію Михайловичу на розроблення проекту землеустрою щодо відведення земельної ділянки у власність, розташованої на території Вільшанського району Березовобалківської сільської ради (за межами населеного пункту).

Орієнтовний розмір земельної ділянки 1,5000 га, у тому числі: 1,5000 га - рілля, земель сільськогосподарського призначення державної власності, що перебувають у резервному фонді, з цільовим призначенням - для ведення особистого селянського господарства (код класифікатора видів цільового призначення земель - 01.03).

2. Розроблений проект землеустрою щодо відведення земельної ділянки підлягає погодженню та затвердженню відповідно до вимог чинного законодавства.

3. Відділу Держгеокадастру у Вільшанському районі при наданні проекту землеустрою щодо відведення земельної ділянки забезпечити в установленому законодавством порядку:

3.1. розгляд проекту землеустрою щодо відведення земельної ділянки на предмет погодження;

3.2. реєстрацію земельної ділянки у Державному земельному кадастрі.

4. Гр. Шкрібляку Євгенію Михайловичу подати на затвердження, розроблений та погоджений відповідно до вимог чинного законодавства, проект землеустрою щодо відведення земельної ділянки.

5. Контроль за виконанням цього наказу залишаю за собою.

В.о. начальника  
Головного управління

Рибак І.Ф.





**ДЕРЖАВНА СЛУЖБА УКРАЇНИ З ПИТАНЬ ГЕОДЕЗІЇ, КАРТОГРАФІЇ ТА КАДАСТРУ**

**Головне управління Держгеокадастру у Кіровоградській області**

вул. Тимірязєва, 84, м. Кіровоград, 25006, тел. (0522) 24-72-30, факс (0522) 24-29-47

E-mail: Kirovograd\_gu@dazru.gov.ua Ідентифікаційний код 39767636

19.02.2016 11-183/14-16-СГ  
**НАКАЗ**

**Про надання дозволу на  
розроблення документації  
із землеустрою**

Відповідно до статей 15-1, 116, 118, 121, 122, 186 Земельного кодексу України, Закону України “Про особисте селянське господарство”, Положення про Головне Управління Держгеокадастру у Кіровоградській області, затвердженого Наказом Держгеокадастру України від 03.03.2015 № 20, зареєстрованого у реєстрі 27.04.2015 за № 14441020000009862 та заяви Фіряєва В.В.

**НАКАЗУЮ:**

1. Надати дозвіл гр. Фіряєву Василю Васильовичу на розроблення проекту землеустрою щодо відведення земельної ділянки у власність, розташованої на території Добровеличківського району Тишківської сільської ради (за межами населеного пункту).

Орієнтовний розмір земельної ділянки 1,5400 га, у тому числі: 1,5400 га – рілля, земель сільськогосподарського призначення державної власності, що перебувають в запасі, з цільовим призначенням – для ведення особистого селянського господарства (код класифікатора видів цільового призначення земель 01.03). Відведення земельної ділянки площею 1,5400 га здійснити за рахунок поділу раніше сформованої земельної ділянки з кадастровим номером 3521786000:02:000:9052 загальною площею 7,7000 га, що перебуває в запасі на території Тишківської сільської ради

2. Розроблений проект землеустрою щодо відведення земельної ділянки підлягає погодженню відповідно до вимог чинного законодавства.

3. Відділу Держгеокадастру у Добровеличківському районі при наданні проекту землеустрою щодо відведення земельної ділянки забезпечити в установленому законодавством порядку:

3.1. розгляд проекту землеустрою щодо відведення земельної ділянки на предмет погодження;

3.2. реєстрацію земельної ділянки у Державному земельному кадастрі.

4. Гр. Фіряєву Василю Васильовичу подати на затвердження розроблений та погоджений відповідно до вимог чинного законодавства проект землеустрою щодо відведення земельної ділянки.

5. Контроль за виконанням цього наказу залишаю за собою.

В.о. начальника

Головного управління  
11-183/14-16-СГ від 19.02.2016

Рибак І.Ф.







ДЕРЖАВНА СЛУЖБА УКРАЇНИ З ПИТАНЬ ГЕОДЕЗІЇ, КАРТОГРАФІЇ ТА КАДАСТРУ

Головне управління Держгеокадастру у Кіровоградській області

вул. Академіка Корольова, 26, м. Кіровоград, 25006, тел. (0522) 34-61-44, факс (0522) 34-61-39

E-mail: kirovohrad@land.gov.ua Ідентифікаційний код 39767636

19.02.2016 11-184/14-16-С **НАКАЗ**

**Про надання дозволу  
на розроблення документації  
із землеустрою**

Відповідно до статей 15-1, 116, 118, 121, 122, 186 Земельного кодексу України, Закону України "Про особисте селянське господарство", Положення про Головне управління Держгеокадастру у Кіровоградській області, затвердженого Наказом Держгеокадастру України від 03.03.2015 № 20, зареєстрованого у реєстрі 27.04.2015 за № 14441020000009862 та заяви гр. Загороднюка І. В.

**НАКАЗУЮ:**

1. Надати дозвіл гр. Загороднюку Ігорю Володимировичу на розроблення проекту землеустрою щодо відведення земельної ділянки у власність, розташованої на території Долинського району Долинської міської ради (за межами населеного пункту).

Орієнтовний розмір земельної ділянки 2,0000 га, у тому числі: 2,0000 га - рілля, земель сільськогосподарського призначення державної власності, що перебувають у запасі, з цільовим призначенням - для ведення особистого селянського господарства (код класифікатора видів цільового призначення земель - 01.03).

Відведення земельної ділянки площею 2,0000 га здійснити за рахунок поділу раніше сформованої земельної ділянки з кадастровим номером № 3521910100:02:000:9022 загальною площею 22,5400 га, яка перебуває у запасі на території Долинського району Долинської міської ради (за межами населеного пункту).

2. Розроблений проект землеустрою щодо відведення земельної ділянки підлягає погодженню та затвердженню відповідно до вимог чинного законодавства.

3. Відділу Держгеокадастру у Долинському районі Кіровоградської області при наданні проекту землеустрою щодо відведення земельної ділянки забезпечити в установленому законодавством порядку:

3.1. розгляд проекту землеустрою щодо відведення земельної ділянки на предмет погодження;

3.2. реєстрацію земельної ділянки у Державному земельному кадастрі.

4. Гр. Загороднюку Ігорю Володимировичу подати на затвердження, розроблений та погоджений відповідно до вимог чинного законодавства, проект землеустрою щодо відведення земельної ділянки.

5. Контроль за виконанням цього наказу залишаю за собою.

В.о. начальника

Головного управління 11-184/14-16-СГ від 19.02.2016



Рибак І.Ф.



19.02.2016 11-186/14-16-СГ

## НАКАЗ

### Про надання дозволу на розроблення документації із землеустрою

Відповідно до статей 15-1, 116, 118, 121, 122 Земельного кодексу України, Закону України "Про особисте селянське господарство", Положення про Головне управління Держгеокадастру у Кіровоградській області, затвердженого Наказом Державної служби України з питань геодезії, картографії та кадастру від 03.03.2015 № 20, зареєстрованого у реєстрі 27.04.2015 за № 1444102000009862 та заяви гр. Кармазіна О.В. :

### НАКАЗУЮ:

1. Надати дозвіл гр. Кармазіну Олександрю Васильовичу на виготовлення проекту землеустрою щодо відведення земельної ділянки у власність, розташованої на території Новомиргородського району Туріянської сільської ради (за межами населеного пункту).

Орієнтовний розмір земельної ділянки 2,0000 га, у тому числі: 2,0000 га – рілля, земель сільськогосподарського призначення державної власності, що перебувають у запасі, з цільовим призначенням - для ведення особистого селянського господарства (код класифікатора видів цільового призначення земель - 01.03).

2. Розроблений проект землеустрою щодо відведення земельної ділянки підлягає погодженню та затвердженню відповідно до вимог чинного законодавства.

3. Відділу Держгеокадастру у Новомиргородському районі при наданні проекту землеустрою щодо відведення земельної ділянки забезпечити в установленому законодавством порядку:

3.1. розгляд проекту землеустрою щодо відведення земельної ділянки на предмет погодження;

3.2. реєстрацію земельної ділянки у Державному земельному кадастрі.

4. Гр. Кармазіну Олександрю Васильовичу подати на затвердження, розроблений та погоджений відповідно до вимог чинного законодавства, проект землеустрою щодо відведення земельної ділянки.

5. Контроль за виконанням цього наказу залишаю за собою.

В.о. начальника  
Головного управління

11-186/14-16-СГ від 19.02.2016

Рибак І.Ф.





ДЕРЖАВНА СЛУЖБА УКРАЇНИ З ПИТАНЬ ГЕОДЕЗІЇ, КАРТОГРАФІЇ ТА КАДАСТРУ

Головне управління Держгеокадастру у Кіровоградській області

вул.Тимірязєва, 84, м.Кіровоград, 25006, тел.(0522) 24-72-30, факс 24-29-47

E-mail: Kirovograd\_gu@dazru.gov.ua Код ЄДРПОУ 39767636

19.02.2016 11-188/14-16-СГ

## НАКАЗ

### Про надання дозволу на розроблення документації із землеустрою

Відповідно до статей 15-1, 116, 118, 121, 122 Земельного кодексу України, Закону України "Про особисте селянське господарство", Положення про Головне управління Держгеокадастру у Кіровоградській області, затвердженого Наказом Державної служби України з питань геодезії, картографії та кадастру від 03.03.2015 № 20, зареєстрованого у реєстрі 27.04.2015 за № 14441020000009862 та заяви гр. Кузнецова О.М.

### НАКАЗУЮ:

1. Надати дозвіл гр. Кузнецову Олегу Миколайовичу на виготовлення проекту землеустрою щодо відведення земельної ділянки у власність, розташованої на території Новомиргородського району Оситнянської сільської ради (за межами населеного пункту).

Орієнтовний розмір земельної ділянки 2,0000 га, у тому числі: 2,0000 га – рілля, земель сільськогосподарського призначення державної власності, що перебувають у запасі, з цільовим призначенням - для ведення особистого селянського господарства (код класифікатора видів цільового призначення земель - 01.03).

2. Розроблений проект землеустрою щодо відведення земельної ділянки підлягає погодженню та затвердженню відповідно до вимог чинного законодавства.

3. Відділу Держгеокадастру у Новомиргородському районі при наданні проекту землеустрою щодо відведення земельної ділянки забезпечити в установленому законодавством порядку:

3.1. розгляд проекту землеустрою щодо відведення земельної ділянки на предмет погодження;

3.2. реєстрацію земельної ділянки у Державному земельному кадастрі.

4. Гр. Кузнецову Олегу Миколайовичу подати на затвердження, розроблений та погоджений відповідно до вимог чинного законодавства, проект землеустрою щодо відведення земельної ділянки.

5. Контроль за виконанням цього наказу залишаю за собою.

В.о. начальника  
Головного управління

11-188/14-16-СГ від 19.02.2016

Рибак І.Ф.





ДЕРЖАВНА СЛУЖБА УКРАЇНИ З ПИТАНЬ ГЕОДЕЗІЇ, КАРТОГРАФІЇ ТА КАДАСТРУ

Головне управління Держгеокадастру у Кіровоградській області

вул.Тимірязєва, 84, м.Кіровоград, 25006, тел.(0522) 24-72-30, факс 24-29-47

E-mail: Kirovograd\_gu@dazru.gov.ua Код ЄДРПОУ 39767636

19.02.2016 11-190/14-16-СГ

## НАКАЗ

### Про надання дозволу на розроблення документації із землеустрою

Відповідно до статей 15-1, 116, 118, 121, 122 Земельного кодексу України, Закону України "Про особисте селянське господарство", Положення про Головне управління Держгеокадастру у Кіровоградській області, затвердженого Наказом Державної служби України з питань геодезії, картографії та кадастру від 03.03.2015 № 20, зареєстрованого у реєстрі 27.04.2015 за № 14441020000009862 та заяви гр. Кучера П.В.

### НАКАЗУЮ:

1. Надати дозвіл гр. Кучеру Павлу Васильовичу на виготовлення проекту землеустрою щодо відведення земельної ділянки у власність, розташованої на території Новомиргородського району Туріянської сільської ради (за межами населеного пункту).

Орієнтовний розмір земельної ділянки 2,0000 га, у тому числі: 2,0000 га – рілля, земель сільськогосподарського призначення державної власності, що перебувають у запасі, з цільовим призначенням - для ведення особистого селянського господарства (код класифікатора видів цільового призначення земель - 01.03).

2. Розроблений проект землеустрою щодо відведення земельної ділянки підлягає погодженню та затвердженню відповідно до вимог чинного законодавства.

3. Відділу Держгеокадастру у Новомиргородському районі при наданні проекту землеустрою щодо відведення земельної ділянки забезпечити в установленому законодавством порядку:

3.1. розгляд проекту землеустрою щодо відведення земельної ділянки на предмет погодження;

3.2. реєстрацію земельної ділянки у Державному земельному кадастрі.

4. Гр. Кучеру Павлу Васильовичу подати на затвердження, розроблений та погоджений відповідно до вимог чинного законодавства, проект землеустрою щодо відведення земельної ділянки.

5. Контроль за виконанням цього наказу залишаю за собою.

В.о. начальника

Головного управління

11-190/14-16-СГ від 19.02.2016

Рибак І.Ф.





ДЕРЖАВНА СЛУЖБА УКРАЇНИ З ПИТАНЬ ГЕОДЕЗІЇ, КАРТОГРАФІЇ ТА КАДАСТРУ

Головне управління Держгеокадастру у Кіровоградській області

вул. Тимірязєва, 84, м. Кіровоград, 25006, тел. (0522) 24-72-30, факс (0522) 24-29-47

E-mail: Kirovograd\_gu@dazru.gov.ua Ідентифікаційний код 39767636

19.02.2016 11-192/14-16-СГ **НАКАЗ**

**Про надання дозволу на  
розроблення документації  
із землеустрою**

Відповідно до статей 15-1, 116, 118, 121, 122 Земельного кодексу України, Закону України "Про особисте селянське господарство", Положення про Головне управління Держгеокадастру у Кіровоградській області, затвердженого Наказом Держгеокадастру України від 03.03.2015 за № 20, зареєстрованого у реєстрі 27.04.2015 за № 14441020000009862 та  
Мояла О.О.

**НАКАЗУЮ:**

1. Надати дозвіл гр. Мойлу Олександрю Олександровичу на розроблення проекту землеустрою щодо відведення земельної ділянки у власність, розташованої на території Вільшанського району Дорожинської сільської ради (за межами населеного пункту).

Орієнтовний розмір земельної ділянки 1,5000 га, у тому числі: 1,5000 га - рілля, земель сільськогосподарського призначення державної власності, що перебувають у запасі, з цільовим призначенням - для ведення особистого селянського господарства (код класифікатора видів цільового призначення земель - 01.03).

2. Розроблений проект землеустрою щодо відведення земельної ділянки підлягає погодженню та затвердженню відповідно до вимог чинного законодавства.

3. Відділу Держгеокадастру у Вільшанському районі при наданні проекту землеустрою щодо відведення земельної ділянки забезпечити в установленому законодавством порядку:

3.1. розгляд проекту землеустрою щодо відведення земельної ділянки на предмет погодження;

3.2. реєстрацію земельної ділянки у Державному земельному кадастрі.

4. Гр. Мойлу Олександрю Олександровичу подати на затвердження, розроблений та погоджений відповідно до вимог чинного законодавства, проект землеустрою щодо відведення земельної ділянки.

5. Контроль за виконанням цього наказу залишаю за собою.

В.о. начальника  
Головного управління

Рибак І.Ф.

11-192/14-16-СГ від 19.02.2016





**ДЕРЖАВНА СЛУЖБА УКРАЇНИ З ПИТАНЬ ГЕОДЕЗІЇ, КАРТОГРАФІЇ ТА КАДАСТРУ**  
**Головне управління Держгеокадастру у Кіровоградській області**  
вул. Академіка Корольова, 26, м. Кіровоград, 25006, тел. (0522) 34-61-44, факс (0522) 34-61-39  
E-mail: kirovohrad@land.gov.ua Ідентифікаційний код 39767636

19.02.2016 11-193/14-16-СГ **НАКАЗ**

**Про надання дозволу  
на розроблення документації  
із землеустрою**

Відповідно до статей 15-1, 116, 118, 121, 122, 186 Земельного кодексу України, Закону України "Про особисте селянське господарство", Положення про Головне управління Держгеокадастру у Кіровоградській області, затвердженого Наказом Держгеокадастру України від 03.03.2015 № 20, зареєстрованого у реєстрі 27.04.2015 за № 14441020000009862 та заяви гр. Жовклого В. В.

**НАКАЗУЮ:**

1. Надати дозвіл гр. Жовклому Владиславу Володимировичу на розроблення проекту землеустрою щодо відведення земельної ділянки у власність, розташованої на території Долинського району Олександрівської сільської ради (за межами населеного пункту),

Орієнтовний розмір земельної ділянки 2,0000 га, у тому числі: 2,0000 га - рілля, земель сільськогосподарського призначення державної власності, що перебувають у резервному фонді, з цільовим призначенням - для ведення особистого селянського господарства (код класифікатора видів цільового призначення земель - 01.03).

2. Розроблений проект землеустрою щодо відведення земельної ділянки підлягає погодженню та затвердженню відповідно до вимог чинного законодавства.

3. Відділу Держгеокадастру у Долинському районі Кіровоградської області при наданні проекту землеустрою щодо відведення земельної ділянки забезпечити в установленому законодавством порядку:

3.1. розгляд проекту землеустрою щодо відведення земельної ділянки на предмет погодження;

3.2. реєстрацію земельної ділянки у Державному земельному кадастрі.

4. Гр. Жовклому Владиславу Володимировичу подати на затвердження, розроблений та погоджений відповідно до вимог чинного законодавства, проект землеустрою щодо відведення земельної ділянки.

5. Контроль за виконанням цього наказу залишаю за собою.

В.о. начальника  
Головного управління

Рибак І.Ф.

11-193/14-16-СГ від 19.02.2016





**ДЕРЖАВНА СЛУЖБА УКРАЇНИ З ПИТАНЬ ГЕОДЕЗІЇ, КАРТОГРАФІЇ ТА КАДАСТРУ**

**Головне управління Держгеокадастру у Кіровоградській області**

вул. Тимірязєва, 84, м. Кіровоград, 25006, тел. (0522) 24-72-30, факс (0522) 24-29-47

E-mail: Kirovograd\_gu@dazru.gov.ua Ідентифікаційний код 39767636

19.02.2016 11-194/14-16-СГ

**НАКАЗ**

**Про надання дозволу на  
розроблення документації  
із землеустрою**

Відповідно до статей 15-1,116, 118, 121, 122,186 Земельного кодексу України, Закону України «Про особисте селянське господарство», Положення про Головне управління Держгеокадастру у Кіровоградській області, затвердженого Наказом Державної служби України з питань геодезії, картографії та кадастру від 03.03.2015 року № 20, зареєстрованого в реєстрі від 27.04.2015 року № 14441020000009862 та заяви :  
гр. Яротник А.П.

**НАКАЗУЮ:**

1. Надати дозвіл гр. Яротнику Артему Павловичу на розроблення проекту землеустрою щодо відведення земельної ділянки у власність, розташованої на території Петрівського району Богданівської сільської ради (за межами населеного пункту).

Орієнтовний розмір земельної ділянки 2,0000 га, у тому числі:  
2,0000 га-рілля, земель сільськогосподарського призначення державної власності, за рахунок земель запасу, з цільовим призначенням-для ведення особистого селянського господарства (код класифікатора видів цільового призначення земель-01.03).

2.Розроблений проект землеустрою щодо відведення земельної ділянки підлягає погодженню та затвердженню відповідно до вимог чинного законодавства.

3.Начальнику відділу Держгеокадастру у Петрівському районі при наданні проекту землеустрою щодо відведення земельної ділянки забезпечити в установленому законодавством порядку:

3.1.Розгляд проекту землеустрою щодо відведення земельної ділянки на предмет погодження;

3.2.Рєстрацію земельної ділянки у Державному земельному кадастрі.

4. Гр. Яротнику Артему Павловичу подати на затвердження, розроблений та погоджений відповідно до вимог чинного законодавства, проект землеустрою щодо відведення земельної ділянки.

5. Контроль за виконанням цього наказу залишаю за собою.

В.о.начальника  
Головного управління

Рибак І.Ф.

11-194/14-16-СГ від 19.02.2016







ДЕРЖАВНА СЛУЖБА УКРАЇНИ З ПИТАНЬ ГЕОДЕЗІЇ, КАРТОГРАФІЇ ТА КАДАСТРУ

Управління Держгеокадастру у Маловисківському районі

вул. Тимірязєва, 84, м. Кіровоград, 25006, тел. (0522) 24-72 30, факс (0522) 24-29-47

E-mail: Kirovograd\_gu@dazru.gov.ua Ідентифікаційний код 39767636

19.02.2016 11-196/14-16-СГ

**НАКАЗ**

**Про затвердження документації  
із землеустрою та надання земельної  
ділянки у власність**

Відповідно до статей 15-1, 116, 118, 121, 122, 186 Земельного кодексу України, Закону України "Про особисте селянське господарство", Положення про Головне Управління Держгеокадастру у Кіровоградській області, затвердженого Наказом Держгеокадастру України від 03.03.2015 № 20, зареєстрованого у реєстрі 27.04.2015 за № 14441020000009862 та заяви гр. Панасюка В.М.

**НАКАЗУЮ:**

1. Затвердити "Проект землеустрою щодо відведення земельної ділянки у власність для ведення особистого селянського господарства із земель державної власності сільськогосподарського призначення (запасу) громадянину Панасюку Вадиму Миколайовичу на території Маловисківського району Оникіївської сільської ради (за межами населеного пункту)".

2. Надати у власність громадянину Панасюку Вадиму Миколайовичу земельну ділянку загальною площею 2,000 га, у тому числі: 2,000 га – ріллі (кадастровий номер 3523184000:02:000:5133) державної власності, що перебуває у запасі, для ведення особистого селянського господарства (код класифікатора видів цільового призначення земель 01.03), розташовану на території Маловисківського району Оникіївської сільської ради (за межами населеного пункту).

3. Приступити до використання земельної ділянки після встановлення її меж в натурі (на місцевості) та здійснення державної реєстрації права приватної власності у Державному реєстрі речових прав.

4. Земельну ділянку використовувати за цільовим призначенням, з дотриманням вимог статей 20, 91, 103 Земельного кодексу України, Закону України "Про особисте селянське господарство" та інших нормативно-правових актів.

5. Контроль за виконанням пунктів 1, 2 цього наказу залишаю за собою.

В.о. начальника  
Головного управління

Рибак І.Ф.

11-196/14-16-СГ від 19.02.2016





**ДЕРЖАВНА СЛУЖБА УКРАЇНИ З ПИТАНЬ ГЕОДЕЗІЇ, КАРТОГРАФІЇ ТА КАДАСТРУ**  
**Головне управління Держгеокадастру у Кіровоградській області**  
вул. Тимірязєва, 84, м. Кіровоград, 25006, тел. (0522) 24-72-31, факс (0522) 24-29-47  
E-mail: Kirovograd\_gu@dazru.gov.ua Ідентифікаційний код 39767636

19.02.2016 11-198/14-16-СГ

**НАКАЗ**

**Про затвердження документації  
із землеустрою та надання  
земельної ділянки у власність**

Відповідно до статей 15-1, 116, 118, 121, 122, 186 Земельного кодексу України, Закону України «Про особисте селянське господарство», Положення про Головне управління Держгеокадастру у Кіровоградській області, затвердженого Наказом Державної служби України з питань геодезії, картографії та кадастру від 03.03.2015 року № 20, зареєстрованого в реєстрі від 27.04.2015 року № 14441020000009862 та заяви гр. Михальчука А.В.

**НАКАЗУЮ:**

1. Затвердити «Проект землеустрою щодо відведення земельної ділянки у власність гр. Михальчуку Андрію Вікторовичу для ведення особистого селянського господарства за рахунок земель сільськогосподарського призначення, які перебувають у запасі на території Богданівської сільської ради Петрівського району Кіровоградської області».
2. Надати у власність гр. Михальчуку Андрію Вікторовичу земельну ділянку (кадастровий номер 3524980800:02:000:5117) загальною площею 2,0000 га, у тому числі 2,0000 га сільськогосподарських земель, з них 2,0000 га ріллі, за рахунок земель сільськогосподарського призначення державної власності, що перебувають у запасі, для ведення особистого селянського господарства (код класифікатора видів цільового призначення земель-01.03), розташовану на території Богданівської сільської ради Петрівського району Кіровоградської області (за межами населеного пункту).
3. Приступити до використання земельної ділянки після встановлення її меж в натурі (на місцевості) та здійснення державної реєстрації права власності у Державному реєстрі речових прав.
4. Земельну ділянку використовувати за цільовим призначенням, з дотриманням вимог статей 20, 91, 103 Земельного кодексу України, Закону України «Про особисте селянське господарство» та інших нормативно-правових актів.
5. Контроль за виконанням пунктів 1-4 цього наказу залишаю за собою.

В.о.начальника  
Головного управління

Рибак І.Ф.

11-198/14-16-СГ від 19.02.2016





**ДЕРЖАВНА СЛУЖБА УКРАЇНИ З ПИТАНЬ ГЕОДЕЗІЇ, КАРТОГРАФІЇ ТА КАДАСТРУ**  
**Головне управління Держгеокадастру у Кіровоградській області**  
вул. Тимірязєва, 84, м. Кіровоград, 25006, тел. (0522) 24-72-30, факс (0522) 24-29-47  
E-mail: Kirovograd\_gu@dazru.gov.ua Ідентифікаційний код 39767636

19.02.2016 11-200/14-16-СГ **НАКАЗ**

**Про затвердження документації  
із землеустрою та надання  
земельної ділянки у власність**

Відповідно до статей 15-1,116, 118, 121, 122,186 Земельного кодексу України, Закону України «Про особисте селянське господарство», Положення про Головне управління Держгеокадастру у Кіровоградській області, затвердженого Наказом Державної служби України з питань геодезії, картографії та кадастру від 03.03.2015 року № 20, зареєстрованого в реєстрі від 27.04.2015 року № 14441020000009862 та заяви гр. Бучака Р.В.

**НАКАЗУЮ:**

1. Затвердити «Проект землеустрою щодо відведення земельної ділянки у власність гр. Бучаку Роману Васильовичу для ведення особистого селянського господарства за рахунок земель сільськогосподарського призначення, які перебувають у запасі на території Богданівської сільської ради Петрівського району Кіровоградської області».

2. Надати у власність гр. Бучаку Роману Васильовичу земельну ділянку (кадастровий номер 3524980800:02:000:5121) загальною площею 2,0000 га, у тому числі 2,0000 га сільськогосподарських земель, з них 2,0000 га ріллі, за рахунок земель сільськогосподарського призначення державної власності, що перебувають у запасі, для ведення особистого селянського господарства (код класифікатора видів цільового призначення земель-01.03), розташовану на території Богданівської сільської ради Петрівського району Кіровоградської області (за межами населеного пункту).

3. Приступити до використання земельної ділянки після встановлення її меж в натурі ( на місцевості) та здійснення державної реєстрації права власності у Державному реєстрі речових прав.

4. Земельну ділянку використовувати за цільовим призначенням, з дотриманням вимог статей 20,91,103 Земельного кодексу України, Закону України «Про особисте селянське господарство» та інших нормативно-правових актів.

5. Контроль за виконанням пунктів 1-4 цього наказу залишаю за собою.

В.о.начальника  
Головного управління

Рибак І.Ф.

11-200/14-16-СГ від 19.02.2016





**ДЕРЖАВНА СЛУЖБА УКРАЇНИ З ПИТАНЬ ГЕОДЕЗІЇ, КАРТОГРАФІЇ ТА КАДАСТРУ**

**Головне управління Держгеокадастру у Кіровоградській області**

вул. Тимірязєва, 84, м. Кіровоград, 25006, тел. (0522) 24-72-31<sup>б</sup>, факс (0522) 24-29-47

E-mail: Kirovograd\_gu@dazru.gov.ua Ідентифікаційний код 39767636

19.02.2016 11-204/14-16-СГ

**НАКАЗ**

**Про затвердження документації  
із землеустрою та надання  
земельної ділянки у власність**

Відповідно до статей 15-1,116, 118, 121, 122,186 Земельного кодексу України, Закону України «Про особисте селянське господарство», Положення про Головне управління Держгеокадастру у Кіровоградській області, затвердженого Наказом Державної служби України з питань геодезії, картографії та кадастру від 03.03.2015 року № 20, зареєстрованого в реєстрі від 27.04.2015 року № 14441020000009862 та заяви гр. Кращенко П.І.

**НАКАЗУЮ:**

1. Затвердити «Проект землеустрою щодо відведення земельної ділянки у власність гр. Кращенко Павлу Івановичу для ведення особистого селянського господарства за рахунок земель сільськогосподарського призначення, які перебувають у запасі на території Богданівської сільської ради Петрівського району Кіровоградської області».

2. Надати у власність гр. Кращенко Павлу Івановичу земельну ділянку (кадастровий номер 3524980800:02:000:5120) загальною площею 2,0000 га, у тому числі 2,0000 га сільськогосподарських земель, з них 2,0000 га ріллі, за рахунок земель сільськогосподарського призначення державної власності, що перебувають у запасі, для ведення особистого селянського господарства (код класифікатора видів цільового призначення земель-01.03), розташовану на території Богданівської сільської ради Петрівського району Кіровоградської області (за межами населеного пункту).

3. Приступити до використання земельної ділянки після встановлення її меж в натурі ( на місцевості) та здійснення державної реєстрації права власності у Державному реєстрі речових прав.

4. Земельну ділянку використовувати за цільовим призначенням, з дотриманням вимог статей 20,91,103 Земельного кодексу України, Закону України «Про особисте селянське господарство» та інших нормативно-правових актів.

5. Контроль за виконанням пунктів 1-4 цього наказу залишаю за собою.

В.о.начальника  
Головного управління

Рибак І.Ф.

11-204/14-16-СГ від 19.02.2016





**ДЕРЖАВНА СЛУЖБА УКРАЇНИ З ПИТАНЬ ГЕОДЕЗІЇ, КАРТОГРАФІЇ ТА КАДАСТРУ**  
**Головне управління Держгеокадастру у Кіровоградській області**  
вул. Тимірязєва, 84, м. Кіровоград, 25006, тел. (0522) 24-72-30, факс (0522) 24-29-47  
E-mail: Kirovograd\_gu@dazru.gov.ua Ідентифікаційний код 39767636

19.02.2016 11-205/14-16-СГ **НАКАЗ**

**Про затвердження документації  
із землеустрою та надання  
земельної ділянки у власність**

Відповідно до статей 15-1,116, 118, 121, 122,186 Земельного кодексу України, Закону України «Про особисте селянське господарство», Положення про Головне управління Держгеокадастру у Кіровоградській області, затвердженого Наказом Державної служби України з питань геодезії, картографії та кадастру від 03.03.2015 року № 20, зареєстрованого в реєстрі від 27.04.2015 року № 14441020000009862 та заяви гр. Ромадіна В.М.

**НАКАЗУЮ:**

1. Затвердити «Проект землеустрою щодо відведення земельної ділянки у власність гр. Ромадіну Валерію Миколайовичу для ведення особистого селянського господарства за рахунок земель сільськогосподарського призначення, які перебувають у запасі на території Богданівської сільської ради Петрівського району Кіровоградської області».

2. Надати у власність гр. Ромадіну Валерію Миколайовичу земельну ділянку (кадастровий номер 3524980800:02:000:5200) загальною площею 2,0000 га, у тому числі 2,0000 га сільськогосподарських земель, з них 2,0000 га ріллі, за рахунок земель сільськогосподарського призначення державної власності, що перебувають у запасі, для ведення особистого селянського господарства (код класифікатора видів цільового призначення земель-01.03), розташовану на території Богданівської сільської ради Петрівського району Кіровоградської області (за межами населеного пункту).

3. Приступити до використання земельної ділянки після встановлення її меж в натурі ( на місцевості) та здійснення державної реєстрації права власності у Державному реєстрі речових прав.

4. Земельну ділянку використовувати за цільовим призначенням, з дотриманням вимог статей 20,91,103 Земельного кодексу України, Закону України «Про особисте селянське господарство» та інших нормативно-правових актів.

5. Контроль за виконанням пунктів 1-4 цього наказу залишаю за собою.

В.о.начальника  
Головного управління

Рибак І.Ф.

11-205/14-16-СГ від 19.02.2016





**ДЕРЖАВНА СЛУЖБА УКРАЇНИ З ПИТАНЬ ГЕОДЕЗІЇ, КАРТОГРАФІЇ ТА КАДАСТРУ**

**Головне управління Держгеокадастру у Кіровоградській області**

вул. Тимірязєва, 84, м. Кіровоград, 25006, тел. (0522) 24-72-30, факс (0522) 24-29-47

E-mail: Kirovograd\_gu@dazru.gov.ua Ідентифікаційний код 39767636

19.02.2016 11-207/14-16-СГ

**НАКАЗ**

**Про затвердження документації  
із землеустрою та надання  
земельної ділянки у власність**

Відповідно до статей 15-1,116, 118, 121, 122,186 Земельного кодексу України, Закону України «Про особисте селянське господарство», Положення про Головне управління Держгеокадастру у Кіровоградській області, затвердженого Наказом Державної служби України з питань геодезії, картографії та кадастру від 03.03.2015 року № 20, зареєстрованого в реєстрі від 27.04.2015 року № 14441020000009862 та заяви \_\_\_\_\_ гр. Куницького Ю.М.

**НАКАЗУЮ:**

1. Затвердити «Проект землеустрою щодо відведення земельної ділянки у власність гр. Куницькому Юрію Миколайовичу для ведення особистого селянського господарства за рахунок земель сільськогосподарського призначення, які перебувають у запасі на території Богданівської сільської ради Петрівського району Кіровоградської області».

2. Надати у власність гр. Куницькому Юрію Миколайовичу земельну ділянку (кадастровий номер 3524980800:02:000:5116) загальною площею 2,0000 га, у тому числі 2,0000 га сільськогосподарських земель, з них 2,0000 га ріллі, за рахунок земель сільськогосподарського призначення державної власності, що перебувають у запасі, для ведення особистого селянського господарства (код класифікатора видів цільового призначення земель-01.03), розташовану на території Богданівської сільської ради Петрівського району Кіровоградської області (за межами населеного пункту).

3. Приступити до використання земельної ділянки після встановлення її меж в натурі ( на місцевості) та здійснення державної реєстрації права власності у Державному реєстрі речових прав.

4. Земельну ділянку використовувати за цільовим призначенням, з дотриманням вимог статей 20,91,103 Земельного кодексу України, Закону України «Про особисте селянське господарство» та інших нормативно-правових актів.

5. Контроль за виконанням пунктів 1-4 цього наказу залишаю за собою.

**В.о.начальника**  
**Головного управління**

**Рибак І.Ф.**

11-207/14-16-СГ від 19.02.2016





ДЕРЖАВНА СЛУЖБА УКРАЇНИ З ПИТАНЬ ГЕОДЕЗІЇ, КАРТОГРАФІЇ ТА  
КАДАСТРУ

Головне управління Держгеокадастру у Кіровоградській області

вул Академіка Корольова, 26, м.Кіровоград, 25006, тел.(0522) 33-61-44, факс 34-61-39

E-mail: Kirovograd\_mkadazr.gov.ua Код ЄДРПОУ 39767636

19.02.2016 11-208/14-16-СГ

**НАКАЗ**

**Про внесення змін до наказу  
Головного управління Держгеокадастру  
у Кіровоградській області**

Відповідно до статей 15-1, 122 Земельного кодексу України, Положення про Головне управління Держгеокадастру у Кіровоградській області, затвердженого Наказом Держгеокадастру України від 03.03.2015 за № 20, зареєстрованого у реєстрі 27.04.2015 за № 14441020000009862, постанови державного виконавця від 26 січня 2016 року ВП №49950971 про відкриття виконавчого провадження,

**НАКАЗУЮ:**

1. Внести зміни до наказу Головного управління Держгеокадастру у Кіровоградській області "Про надання дозволу на розроблення документації із землеустрою" від 04.03.2014 року КР/3523183800:02:000/00001806, а саме, пункт 4 викласти в такій редакції:

1.1. Гр. Тасенку Володимирі Вікторовичу подати на затвердження, розроблений та погоджений відповідно до вимог чинного законодавства, проект землеустрою щодо відведення земельної ділянки.

2. Контроль за виконанням цього наказу залишаю за собою.

В.о. начальника  
Головного управління

Рибак І.Ф.







**ДЕРЖАВНА СЛУЖБА УКРАЇНИ З ПИТАНЬ ГЕОДЕЗІЇ, КАРТОГРАФІЇ ТА КАДАСТРУ**  
**Головне управління Держгеокадастру у Кіровоградській області**  
вул. Тимірязєва, 84, м. Кіровоград, 25006, тел. (0522) 24-72-31, факс (0522) 24-29-47  
E-mail: Kirovograd\_gu@dazru.gov.ua Ідентифікаційний код 39767636

19.02.2016 11-210/14-16-СГ

**НАКАЗ**

**Про затвердження документації  
із землеустрою та надання земельної  
ділянки у власність**

Відповідно до статей 15-1, 116, 118, 121, 122, 186 Земельного кодексу України, Закону України "Про особисте селянське господарство", Положення про Головне Управління Держгеокадастру у Кіровоградській області, затвердженого Наказом Держгеокадастру України від 03.03.2015 року № 20, зареєстрованого у реєстрі від 27.04.2015 року №14441020000009862 та заяви Кондратюка А.Ю.

**НАКАЗУЮ:**

1. Затвердити «Проект землеустрою щодо відведення земельної ділянки у власність для ведення особистого селянського господарства із земель державної власності сільськогосподарського призначення (запасу) громадянину Кондратюку Артему Юрійовичу на території Гайворонського району Соломіївської сільської ради (за межами населеного пункту)».

2. Надати у власність громадянину Кондратюку Артему Юрійовичу земельну ділянку загальною площею 2,0000 га, у тому числі: 2,0000 га – рілля (кадастровий номер 3521185100:02:000:2034) державної власності, що перебуває у запасі, для ведення особистого селянського господарства (код класифікатора видів цільового призначення земель – 01.03), розташовану на території Гайворонського району Соломіївської сільської ради (за межами населеного пункту).

3. Приступити до використання земельної ділянки після встановлення її меж в натурі (на місцевості) та здійснення державної реєстрації права приватної власності у Державному реєстрі речових прав.

4. Земельну ділянку використовувати за цільовим призначенням, з дотриманням вимог статей 20, 91, 103 Земельного кодексу України, Закону України «Про особисте селянське господарство» та інших нормативно-правових актів.

5. Контроль за виконанням пунктів 1, 2 цього наказу залишаю за собою.

В.о. начальника  
Головного управління

Рибак І.Ф.

11-210/14-16-СГ від 19.02.2016





19.02.2016 11-211/14-16-СГ

## НАКАЗ

### Про надання дозволу на розроблення документації із землеустрою

Відповідно до статей 15-1, 116, 118, 121, 122 Земельного кодексу України, Закону України "Про особисте селянське господарство", Положення про Головне управління Держгеокадастру у Кіровоградській області, затвердженого Наказом Державної служби України з питань геодезії, картографії та кадастру від 03.03.2015 № 20, зареєстрованого у реєстрі 27.04.2015 за № 14441020000009862 та заяви гр. Перекоса Р.О.

### НАКАЗУЮ:

1. Надати дозвіл гр. Перекосу Роману Олександровичу на виготовлення проекту землеустрою щодо відведення земельної ділянки у власність, розташованої на території Новомиргородського району Туріянської сільської ради (за межами населеного пункту).

Орієнтовний розмір земельної ділянки 2,0000 га, у тому числі: 2,0000 га – рілля, земель сільськогосподарського призначення державної власності, що перебувають у запасі, з цільовим призначенням - для ведення особистого селянського господарства (код класифікатора видів цільового призначення земель - 01.03).

2. Розроблений проект землеустрою щодо відведення земельної ділянки підлягає погодженню та затвердженню відповідно до вимог чинного законодавства.

3. Відділу Держгеокадастру у Новомиргородському районі при наданні проекту землеустрою щодо відведення земельної ділянки забезпечити в установленому законодавством порядку:

3.1. розгляд проекту землеустрою щодо відведення земельної ділянки на предмет погодження;

3.2. реєстрацію земельної ділянки у Державному земельному кадастрі.

4. Гр. Перекосу Роману Олександровичу подати на затвердження, розроблений та погоджений відповідно до вимог чинного законодавства, проект землеустрою щодо відведення земельної ділянки.

5. Контроль за виконанням цього наказу залишаю за собою.

В.о. начальника

Головного управління

11-211/14-16-СГ від 19.02.2016

Рибак І.Ф.





ДЕРЖАВНА СЛУЖБА УКРАЇНИ З ПИТАНЬ ГЕОДЕЗІЇ, КАРТОГРАФІЇ ТА КАДАСТРУ

Головне управління Держгеокадастру у Кіровоградській області

вул. Тимірязєва, 84, м. Кіровоград, 25006, тел. (0522) 24-72-30, факс (0522) 24-29-47

E-mail: Kirovograd\_gu@dazgu.gov.ua Ідентифікаційний код 39767636

19.02.2016 11-212/14-16-СГ

**НАКАЗ**

**Про затвердження документації  
із землеустрою та надання земельної  
ділянки у власність**

Відповідно до статей 15-1, 116, 118, 121, 122, 186 Земельного кодексу України, Закону України "Про особисте селянське господарство", Положення про Головне Управління Держгеокадастру у Кіровоградській області, затвердженого Наказом Держгеокадастру України від 03.03.2015 року № 20, зареєстрованого у реєстрі від 27.04.2015 року №14441020000009862 та заяви Мельник С.В.

**НАКАЗУЮ:**

1. Затвердити «Проект землеустрою щодо відведення земельної ділянки у власність для ведення особистого селянського господарства із земель державної власності сільськогосподарського призначення (запасу) гр. Мельник Світлані Василівні на території Гайворонського району Соломіївської сільської ради (за межами населеного пункту)».

2. Надати у власність гр. Мельник Світлані Василівні земельну ділянку загальною площею 2,0000 га, у тому числі: 2,0000 га – рілля (кадастровий номер 3521185100:02:000:2033) державної власності, що перебуває у запасі, для ведення особистого селянського господарства (код класифікатора видів цільового призначення земель – 01.03), розташовану на території Гайворонського району Соломіївської сільської ради (за межами населеного пункту).

3. Приступити до використання земельної ділянки після встановлення її меж в натурі (на місцевості) та здійснення державної реєстрації права приватної власності у Державному реєстрі речових прав.

4. Земельну ділянку використовувати за цільовим призначенням, з дотриманням вимог статей 20, 91, 103 Земельного кодексу України, Закону України «Про особисте селянське господарство» та інших нормативно-правових актів.

5. Контроль за виконанням пунктів 1, 2 цього наказу залишаю за собою.

В.о. начальника  
Головного управління

Рибак І.Ф.

11-212/14-16-СГ від 19.02.2016





**ДЕРЖАВНА СЛУЖБА УКРАЇНИ З ПИТАНЬ ГЕОДЕЗІЇ, КАРТОГРАФІЇ ТА КАДАСТРУ**

**Головне управління Держгеокадастру у Кіровоградській області**

вул. Тимірязєва, 84, м. Кіровоград, 25006, тел. (0522) 24-72-30, факс (0522) 24-29-47

19.02.2016 11-213/14-16-СГ [info@dazru.gov.ua](mailto:info@dazru.gov.ua) Ідентифікаційний код 39767636

**НАКАЗ**

**Про затвердження  
документації із землеустрою  
та надання земельної ділянки  
у власність**

Відповідно до статей 15-1, 116, 118, 121, 122, 186 Земельного кодексу України, Закону України "Про особисте селянське господарство", Положення про Головне Управління Держгеокадастру у Кіровоградській області, затвердженого Наказом Держгеокадастру України від 03.03.2015 № 20, зареєстрованого у реєстрі 27.04.2015 за № 14441020000009862 та Репенка Олександра Миколайовича

**НАКАЗУЮ:**

1. Затвердити «Проект землеустрою щодо відведення земельної ділянки у власність гр. Репенку Олександру Миколайовичу для ведення особистого селянського господарства (КВЦП 01.03) на території Іванковецька сільської ради Знам'янського району Кіровоградської області».

2. Надати у власність гр. Репенку Олександру Миколайовичу, земельну ділянку, загальною площею 1,9500 га, у тому числі : 1,9500 га – пасовищ (кадастровий номер 3522281900:02:000:5167 для ведення особистого селянського господарства із земель сільськогосподарського призначення державної власності, що перебувають у запасі, розташовану на території Знам'янського району Іванковецької сільської ради (за межами населеного пункту).

3. Приступити до використання земельної ділянки після встановлення її меж в натурі (на місцевості) та здійснення державної реєстрації права власності у Державному реєстрі речових прав.

4. Земельну ділянку використовувати за цільовим призначенням, з дотриманням вимог статті 20,91,103 Земельного кодексу України, та інших нормативно-правових актів.

5. Контроль за виконанням пунктів 1,2 цього наказу залишаю за собою.

В.о. начальника  
Головного управління

11-213/14-16-СГ від 19.02.2016

Рибак І.Ф.





ДЕРЖАВНА СЛУЖБА УКРАЇНИ З ПИТАНЬ ГЕОДЕЗІЇ, КАРТОГРАФІЇ ТА КАДАСТРУ

Головне управління Держгеокадастру у Кіровоградській області

вул. Академіка Корольова, 26, м. Кіровоград, 25006, тел. (0522) 34-61-44, факс (0522) 34-61-39

E-mail: kirovohrad@land.gov.ua Ідентифікаційний код 39767636

19.02.2016 11-214/14-16-СГ **НАКАЗ**

**Про надання дозволу  
на розроблення документації  
із землеустрою**

Відповідно до статей 15-1, 116, 118, 121, 122, 186 Земельного кодексу України, Закону України "Про особисте селянське господарство", Положення про Головне управління Держгеокадастру у Кіровоградській області, затвердженого Наказом Держгеокадастру України від 03.03.2015 № 20, зареєстрованого у реєстрі 27.04.2015 за № 14441020000009862 та заяви гр. Матійчука С. В.

**НАКАЗУЮ:**

1. Надати дозвіл гр. Матійчуку Сергію Вікторовичу на розроблення проекту землеустрою щодо відведення земельної ділянки у власність, розташованої на території Долинського району Долинської міської ради (за межами населеного пункту).

Орієнтовний розмір земельної ділянки 2,0000 га, у тому числі: 2,0000 га - рілля, земель сільськогосподарського призначення державної власності, що перебувають у запасі, з цільовим призначенням - для ведення особистого селянського господарства (код класифікатора видів цільового призначення земель - 01.03).

Відведення земельної ділянки площею 2,0000 га здійснити за рахунок поділу раніше сформованої земельної ділянки з кадастровим номером № 3521910100:02:000:9020 загальною площею 60,7800 га, яка перебуває у запасі на території Долинського району Долинської міської ради (за межами населеного пункту).

2. Розроблений проект землеустрою щодо відведення земельної ділянки підлягає погодженню та затвердженню відповідно до вимог чинного законодавства.

3. Відділу Держгеокадастру у Долинському районі Кіровоградської області при наданні проекту землеустрою щодо відведення земельної ділянки забезпечити в установленому законодавством порядку:

3.1. розгляд проекту землеустрою щодо відведення земельної ділянки на предмет погодження;

3.2. реєстрацію земельної ділянки у Державному земельному кадастрі.

4. Гр. Матійчуку Сергію Вікторовичу подати на затвердження, розроблений та погоджений відповідно до вимог чинного законодавства, проект землеустрою щодо відведення земельної ділянки.

5. Контроль за виконанням цього наказу залишаю за собою.

В.о. начальника

Головного управління Держгеокадастру у Кіровоградській області 19.02.2016



Рибак І.Ф.



ДЕРЖАВНА СЛУЖБА УКРАЇНИ З ПИТАНЬ ГЕОДЕЗІЇ, КАРТОГРАФІЇ ТА КАДАСТРУ

Головне управління Держгеокадастру у Кіровоградській області

вул. Тимірязєва, 84, м. Кіровоград, 25006, тел. (0522) 24-2-30, факс (0522) 24-29-47

E-mail: Kirovograd\_gu@dazru.gov.ua Ідентифікаційний код 39767636

19.02.2016 11-216/14-16-СГ

**НАКАЗ**

**Про затвердження документації  
із землеустрою та надання земельної  
ділянки у власність**

Відповідно до статей 15-1, 116, 118, 121, 122, 186 Земельного кодексу України, Закону України "Про особисте селянське господарство", Положення про Головне управління Держгеокадастру у Кіровоградській області, затвердженого Наказом Держгеокадастру України від 03.03.2015 за № 20, зареєстрованого у реєстрі 27.04.2015 за № 14441020000009862 та заяви

Ревенка І.О.

**НАКАЗУЮ:**

1. Затвердити "Проект землеустрою щодо відведення земельної ділянки сільськогосподарського призначення державної власності, яка перебуває в запасі гр. Ревенку Ігорю Олександровичу загальною площею 1,1161 га у власність для ведення особистого селянського господарства (за межами населеного пункту на території Новоукраїнської міської ради Новоукраїнського району Кіровоградської області)".

2. Надати у власність гр. Ревенку Ігорю Олександровичу земельну ділянку загальною площею 1,1161 га, у тому числі: 1,1161 га ріллі, (кадастровий номер 3524010100:02:003:1644) за рахунок земель сільськогосподарського призначення державної власності, що перебувають у запасі, для ведення особистого селянського господарства (код класифікатора видів цільового призначення земель 01.03), розташованих на території Новоукраїнської міської ради Новоукраїнського району (за межами населеного пункту).

3. Приступити до використання земельної ділянки після здійснення державної реєстрації права приватної власності у Державному реєстрі речових прав на нерухоме майно.

4. Земельну ділянку використовувати за цільовим призначенням відповідно до складу угідь пасовища згідно статей 1, 3 Закону України "Про охорону земель". з дотриманням вимог статей 20, 91, 103 Земельного кодексу України, Закону України "Про особисте селянське господарство" та інших нормативно-правових актів.

5. Контроль за виконанням пунктів 1, 2 цього наказу залишаю за собою.

В. о. начальника  
Головного управління

Рибак І.Ф.

11-216/14-16-СГ від 19.02.2016





**ДЕРЖАВНА СЛУЖБА УКРАЇНИ З ПИТАНЬ ГЕОДЕЗІЇ, КАРТОГРАФІЇ ТА КАДАСТРУ**  
**Головне управління Держгеокадастру у Кіровоградській області**  
вул. Тимірязєва, 84, м. Кіровоград, 25006, тел. (0522) 24-72-30, факс (0522) 24-29-47  
E-mail: Kirovograd\_gu@dazru.gov.ua Ідентифікаційний код 39767636

19.02.2016 11-218/14-16-СГ

**НАКАЗ**

**Про затвердження документації  
із землеустрою та надання земельної  
ділянки у власність**

Відповідно до статей 15-1, 116, 118, 121, 122, 186 Земельного кодексу України, Закону України "Про особисте селянське господарство", Положення про Головне Управління Держгеокадастру у Кіровоградській області, затвердженого Наказом Держгеокадастру України від 03.03.2015 № 20, зареєстрованого у реєстрі 27.04.2015 за № 14441020000009862 та заяви гр. Ярмолюка О. Б.

**НАКАЗУЮ:**

1. Затвердити "Проект землеустрою щодо відведення земельної ділянки у власність для ведення особистого селянського господарства із земель державної власності сільськогосподарського призначення (запас) громадянину Ярмолюку Олександрю Борисовичу на території Долинського району Василівської сільської ради (за межами населеного пункту)".

2. Надати у власність громадянину Ярмолюку Олександрю Борисовичу земельну ділянку загальною площею 2,0000 га, у тому числі: 2,0000 га – пасовища (кадастровий номер 3521981900:02:000:5023) державної власності, що перебуває у запасі, для ведення особистого селянського господарства (код класифікатора видів цільового призначення земель 01.03), розташовану на території Долинського району Василівської сільської ради (за межами населеного пункту).

3. Приступити до використання земельної ділянки після встановлення її меж в натурі (на місцевості) та здійснення державної реєстрації права приватної власності у Державному реєстрі речових прав.

4. Земельну ділянку використовувати за цільовим призначенням, з дотриманням вимог статей 20, 91, 103 Земельного кодексу України, Закону України "Про особисте селянське господарство" та інших нормативно-правових актів.

5. Контроль за виконанням пунктів 1, 2 цього наказу залишаю за собою.

**В.о. начальника**  
**Головного управління**

Рибак І.Ф.

11-218/14-16-СГ від 19.02.2016







ДЕРЖАВНА СЛУЖБА УКРАЇНИ З ПИТАНЬ ГЕОДЕЗІЇ, КАРТОГРАФІЇ ТА КАДАСТРУ

Головне управління Держгеокадастру у Кіровоградській області

вул. Академіка Корольова, 26, м. Кіровоград, 25006, тел. (0522) 34-61-44, факс (0522) 34-61-39

E-mail: kirovohrad@land.gov.ua Ідентифікаційний код 39767636

19.02.2016 11-219/14-16-СГ **НАКАЗ**

**Про надання дозволу  
на розроблення документації  
із землеустрою**

Відповідно до статей 15-1, 116, 118, 121, 122, 186 Земельного кодексу України, Закону України "Про особисте селянське господарство", Положення про Головне управління Держгеокадастру у Кіровоградській області, затвердженого Наказом Держгеокадастру України від 03.03.2015 № 20, зареєстрованого у реєстрі 27.04.2015 за № 14441020000009862 та заяви гр. Ромашова І. А.

**НАКАЗУЮ:**

1. Надати дозвіл гр. Ромашову Ігорю Анатолійовичу на розроблення проекту землеустрою щодо відведення земельної ділянки у власність, розташованої на території Долинського району Долинської міської ради (за межами населеного пункту).

Орієнтовний розмір земельної ділянки 2,0000 га, у тому числі: 2,0000 га - рілля, земель сільськогосподарського призначення державної власності, що перебувають у запасі, з цільовим призначенням - для ведення особистого селянського господарства (код класифікатора видів цільового призначення земель - 01.03).

Відведення земельної ділянки площею 2,0000 га здійснити за рахунок поділу раніше сформованої земельної ділянки з кадастровим номером № 3521910100:02:000:9020 загальною площею 60,7800 га, яка перебуває у запасі на території Долинського району Долинської міської ради (за межами населеного пункту).

2. Розроблений проект землеустрою щодо відведення земельної ділянки підлягає погодженню та затвердженню відповідно до вимог чинного законодавства.

3. Відділу Держгеокадастру у Долинському районі Кіровоградської області при наданні проекту землеустрою щодо відведення земельної ділянки забезпечити в установленому законодавством порядку:

3.1. розгляд проекту землеустрою щодо відведення земельної ділянки на предмет погодження;

3.2. реєстрацію земельної ділянки у Державному земельному кадастрі.

4. Гр. Ромашову Ігорю Анатолійовичу подати на затвердження, розроблений та погоджений відповідно до вимог чинного законодавства, проект землеустрою щодо відведення земельної ділянки.

5. Контроль за виконанням цього наказу залишаю за собою.

В.о. начальника

Головного управління Держгеокадастру у Кіровоградській області від 19.02.2016

Рибак І.Ф.





**ДЕРЖАВНА СЛУЖБА УКРАЇНИ З ПИТАНЬ ГЕОДЕЗІЇ, КАРТОГРАФІЇ ТА КАДАСТРУ**

**Головне управління Держгеокадастру у Кіровоградській області**

вул. Тимірязєва, 84, м. Кіровоград, 25006, тел. (0522) 24-72-30, факс (0522) 24-29-47

E-mail: Kirovograd\_gu@dazru.gov.ua Ідентифікаційний код 39767636

19.02.2016 11-220/14-16-СГ

**НАКАЗ**

**Про затвердження документації  
із землеустрою та надання земельної  
ділянки у власність**

Відповідно до статей 15-1, 116, 118, 121, 122, 186 Земельного кодексу України, Закону України "Про особисте селянське господарство", Положення про Головне Управління Держгеокадастру у Кіровоградській області, затвердженого Наказом Держгеокадастру України від 03.03.2015 року № 20, зареєстрованого у реєстрі від 27.04.2015 року №14441020000009862 та заяви Васильєва-Куліка С.В.

**НАКАЗУЮ:**

1. Затвердити «Проект землеустрою щодо відведення земельної ділянки у власність для ведення особистого селянського господарства із земель державної власності сільськогосподарського призначення (запасу) громадянину Васильєву-Куліку Сергію Вікторовичу на території Гайворонського району Соломіївської сільської ради (за межами населеного пункту)».

2. Надати у власність громадянину Васильєву-Куліку Сергію Вікторовичу земельну ділянку загальною площею 2,0000 га, у тому числі: 2,0000 га – рілля (кадастровий номер 3521185100:02:000:2032) державної власності, що перебуває у запасі, для ведення особистого селянського господарства (код класифікатора видів цільового призначення земель – 01.03), розташовану на території Гайворонського району Соломіївської сільської ради (за межами населеного пункту).

3. Приступити до використання земельної ділянки після встановлення її меж в натурі (на місцевості) та здійснення державної реєстрації права приватної власності у Державному реєстрі речових прав.

4. Земельну ділянку використовувати за цільовим призначенням, з дотриманням вимог статей 20, 91, 103 Земельного кодексу України, Закону України «Про особисте селянське господарство» та інших нормативно-правових актів.

5. Контроль за виконанням пунктів 1, 2 цього наказу залишаю за собою.

В.о. начальника  
Головного управління

Рибак І.Ф.

11-220/14-16-СГ від 19.02.2016





19.02.2016 11-222/14-16-СГ **НАКАЗ**

**Про надання дозволу  
на розроблення документації  
із землеустрою**

Відповідно до статей 15-1, 116, 118, 121, 122, 186 Земельного кодексу України, Закону України "Про особисте селянське господарство", Положення про Головне управління Держгеокадастру у Кіровоградській області, затвердженого Наказом Держгеокадастру України від 03.03.2015 № 20, зареєстрованого у реєстрі 27.04.2015 за № 14441020000009862 та заяви гр. Вернигори В. Ю.

**НАКАЗУЮ:**

1. Надати дозвіл гр. Вернигорі Вячеславу Юрійовичу на розроблення проекту землеустрою щодо відведення земельної ділянки у власність, розташованої на території Долинського району Долинської міської ради (за межами населеного пункту).

Орієнтовний розмір земельної ділянки 2,0000 га, у тому числі: 2,0000 га - рілля, земель сільськогосподарського призначення державної власності, що перебувають у запасі, з цільовим призначенням - для ведення особистого селянського господарства (код класифікатора видів цільового призначення земель - 01.03).

Відведення земельної ділянки площею 2,0000 га здійснити за рахунок поділу раніше сформованої земельної ділянки з кадастровим номером № 3521910100:02:000:9020 загальною площею 60,7800 га, яка перебуває у запасі на території Долинського району Долинської міської ради (за межами населеного пункту).

2. Розроблений проект землеустрою щодо відведення земельної ділянки підлягає погодженню та затвердженню відповідно до вимог чинного законодавства.

3. Відділу Держгеокадастру у Долинському районі Кіровоградської області при наданні проекту землеустрою щодо відведення земельної ділянки забезпечити в установленому законодавством порядку:

3.1. розгляд проекту землеустрою щодо відведення земельної ділянки на предмет погодження;

3.2. реєстрацію земельної ділянки у Державному земельному кадастрі.

4. Гр. Вернигорі Вячеславу Юрійовичу подати на затвердження, розроблений та погоджений відповідно до вимог чинного законодавства, проект землеустрою щодо відведення земельної ділянки.

5. Контроль за виконанням цього наказу залишаю за собою.

Б.о. начальника  
Головного управління Держгеокадастру у Кіровоградській області від 19.02.2016

Рибак І.Ф.





ДЕРЖАВНА СЛУЖБА УКРАЇНИ З ПИТАНЬ ГЕОДЕЗІЇ, КАРТОГРАФІЇ ТА КАДАСТРУ

Головне управління Держгеокадастру у Кіровоградській області

вул. Тимірязєва, 84, м. Кіровоград, 25006, тел. (0522) 24-72-30, факс (0522) 24-29-47

E-mail: Kirovograd\_gu@dazru.gov.ua Ідентифікаційний код 39767636

19.02.2016 11-223/14-16-СГ

**НАКАЗ**

**Про затвердження документації  
із землеустрою та надання земельної  
ділянки у власність**

Відповідно до статей 15-1, 116, 118, 121, 122, 186 Земельного кодексу України, Закону України "Про особисте селянське господарство", Положення про Головне Управління Держгеокадастру у Кіровоградській області, затвердженого Наказом Держгеокадастру України від 03.03.2015 року № 20, зареєстрованого у реєстрі від 27.04.2015 року №14441020000009862 та заяви Мельника В.М.

**НАКАЗУЮ:**

1. Внести зміни до наказу Головного управління Держгеокадастру у Кіровоградській області "Про надання дозволу на розроблення документації із землеустрою" від 03.07.2015 № 11-920/21-15-СГ, а саме:

1.1. пункт 4 викласти у новій редакції:

"4. Гр. Мельнику Володимиру Миколайовичу подати на затвердження, розроблений та погоджений відповідно до вимог чинного законодавства, проект землеустрою щодо відведення земельної ділянки.";

1.2. пункт 5 виключити.

2. Затвердити «Проект землеустрою щодо відведення земельної ділянки у власність для ведення особистого селянського господарства із земель державної власності сільськогосподарського призначення (запасу) гр. Мельнику Володимиру Миколайовичу на території Гайворонського району Солгутівської сільської ради (за межами населеного пункту)».

3. Надати у власність гр. Мельнику Володимиру Миколайовичу земельну ділянку загальною площею 1,9500 га, у тому числі: 1,9500 га – рілля (кадастровий номер 3521184900:02:000:2049) державної власності, що перебуває у запасі, для ведення особистого селянського господарства (код класифікатора видів цільового призначення земель – 01.03), розташовану на території Гайворонського району Солгутівської сільської ради (за межами населеного пункту).

4. Приступити до використання земельної ділянки після встановлення її меж в натурі (на місцевості) та здійснення державної реєстрації права приватної власності у Державному реєстрі речових прав.

5. Земельну ділянку використовувати за цільовим призначенням, з дотриманням вимог статей 20, 91, 103 Земельного кодексу України, Закону України «Про особисте селянське господарство» та інших нормативно-правових актів.

В.о. начальника  
Головного управління

Рибак І.Ф.

11-223/14-16-СГ від 19.02.2016





**ДЕРЖАВНА СЛУЖБА УКРАЇНИ З ПИТАНЬ ГЕОДЕЗІЇ, КАРТОГРАФІЇ ТА КАДАСТРУ**

**Головне управління Держгеокадастру у Кіровоградській області**

вул. Академіка Корольова, 26, м. Кіровоград, 25006, тел. (0522) 34-61-44, факс (0522) 34-61-39

E-mail: kirovohrad@land.gov.ua Ідентифікаційний код 39767636

19.02.2016 11-224/14-16-С **НАКАЗ**

**Про надання дозволу  
на розроблення документації  
із землеустрою**

Відповідно до статей 15-1, 116, 118, 121, 122, 186 Земельного кодексу України, Закону України "Про особисте селянське господарство", Положення про Головне управління Держгеокадастру у Кіровоградській області, затвердженого Наказом Держгеокадастру України від 03.03.2015 № 20, зареєстрованого у реєстрі 27.04.2015 за № 14441020000009862 та заяви: гр. Соковича О. А.

**НАКАЗУЮ:**

1. Надати дозвіл гр. Соковичу Олександрю Анатолійовичу на розроблення проекту землеустрою щодо відведення земельної ділянки у власність, розташованої на території Долинського району Долинської міської ради (за межами населеного пункту).

Орієнтовний розмір земельної ділянки 2,0000 га, у тому числі: 2,0000 га - рілля, земель сільськогосподарського призначення державної власності, що перебувають у запасі, з цільовим призначенням - для ведення особистого селянського господарства (код класифікатора видів цільового призначення земель - 01.03).

Відведення земельної ділянки площею 2,0000 га здійснити за рахунок поділу раніше сформованої земельної ділянки з кадастровим номером № 3521910100:02:000:9020 загальною площею 60,7800 га, яка перебуває у запасі на території Долинського району Долинської міської ради (за межами населеного пункту).

2. Розроблений проект землеустрою щодо відведення земельної ділянки підлягає погодженню та затвердженню відповідно до вимог чинного законодавства.

3. Відділу Держгеокадастру у Долинському районі Кіровоградської області при наданні проекту землеустрою щодо відведення земельної ділянки забезпечити в установленому законодавством порядку:

3.1. розгляд проекту землеустрою щодо відведення земельної ділянки на предмет погодження;

3.2. реєстрацію земельної ділянки у Державному земельному кадастрі.

4. Гр. Соковичу Олександрю Анатолійовичу подати на затвердження, розроблений та погоджений відповідно до вимог чинного законодавства, проект землеустрою щодо відведення земельної ділянки.

5. Контроль за виконанням цього наказу залишаю за собою.

**В.о. начальника**

**Головного управління** 11-224/14-16-СГ від 19.02.2016

Рибак І.Ф.





ДЕРЖАВНА СЛУЖБА УКРАЇНИ З ПИТАНЬ ГЕОДЕЗІЇ, КАРТОГРАФІЇ ТА  
КАДАСТРУ

Головне управління Держгеокадастру у Кіровоградській області

вул.Академіка Корольова, 26, м.Кіровоград, 25030, тел.(0522) 34-61-44, факс 34-61-39

E-mail: Kirovohrad@land.gov.ua Код ЄДРПОУ 30767636

19.02.2016 11-225/14-16-СГ

**НАКАЗ**

**Про затвердження документації  
із землеустрою та надання земельної  
ділянки у власність**

Відповідно до статей 15-1, 116, 118, 121, 122, 186 Земельного кодексу України, Закону України "Про особисте селянське господарство", Положення про Головне управління Держгеокадастру у Кіровоградській області, затвердженого Наказом Держгеокадастру України від 03.03.2015 за № 20, зареєстрованого у реєстрі 27.04.2015 за № 1444102000009862 та заяви

Слюсаренка С.В.

**НАКАЗУЮ:**

1. Затвердити "Проект землеустрою щодо відведення земельної ділянки сільськогосподарського призначення державної власності, яка перебуває в запасі гр. Слюсаренку Сергію Володимировичу загальною площею 2,0000 га у власність для ведення особистого селянського господарства за межами населеного пункту на території Новоукраїнської міської ради Новоукраїнського району Кіровоградської області".

2. Надати у власність гр. Слюсаренку Сергію Володимировичу земельну ділянку загальною площею 2,0000 га, у тому числі: 2,0000 га пасовища, (кадастровий номер 3524010100:02:001:2012) за рахунок земель сільськогосподарського призначення державної власності, що перебувають у запасі, для ведення особистого селянського господарства (код класифікатора видів цільового призначення земель 01.03), розташованих на території Новоукраїнської міської ради Новоукраїнського району (за межами населеного пункту).

3. Приступити до використання земельної ділянки після здійснення державної реєстрації права приватної власності у Державному реєстрі речових прав на нерухоме майно.

4. Земельну ділянку використовувати за цільовим призначенням відповідно до складу угідь пасовища згідно статей 1, 3 Закону України "Про охорону земель". з дотриманням вимог статей 20, 91, 103 Земельного кодексу України, Закону України "Про особисте селянське господарство" та інших нормативно-правових актів.

5. Контроль за виконанням пунктів 1, 2 цього наказу залишаю за собою.

В.о. начальника  
Головного управління

Рибак І.Ф.

11-225/14-16-СГ від 19.02.2016







ДЕРЖАВНА СЛУЖБА УКРАЇНИ З ПИТАНЬ ГЕОДЕЗІЇ, КАРТОГРАФІЇ ТА КАДАСТРУ

Головне управління Держгеокадастру у Кіровоградській області

вул. Тимірязєва, 84, м. Кіровоград, 25006, тел. (0522) 24-72-30, факс (0522) 24-29-47

E-mail: Kirovograd\_gu@dazru.gov.ua Ідентифікаційний код 39767636

19.02.2016 11-227/14-16-СГ

## НАКАЗ

### Про затвердження документації із землеустрою та надання земельної ділянки у власність

Відповідно до статей 15-1, 116, 118, 121, 122, 186 Земельного кодексу України, Закону України "Про особисте селянське господарство", Положення про Головне управління Держгеокадастру у Кіровоградській області, затвердженого Наказом Держгеокадастру України від 03.03.2015 р. № 20, зареєстрованого у реєстрі 27.04.2015 р. за № 1444102000009862 та заяви гр. Гуцула Р.І.

### НАКАЗУЮ:

1. Затвердити "Проект землеустрою щодо відведення земельної ділянки у власність громадянина Гуцулу Роману Ігоровичу для ведення особистого селянського господарства (код згідно КВЦПЗ 01.03) загальною площею 2,0000 га на території Петрокорбівської сільської ради (за межами населеного пункту) Новгородківського району Кіровоградської області".

2. Надати у власність гр. Гуцулу Роману Ігоровичу земельну ділянку загальною площею 2,0000 га, у тому числі: 2,0000 га - рілля, для ведення особистого селянського господарства (код класифікатора видів цільового призначення земель 01.03), кадастровий номер 3523484700:02:000:5097, за рахунок земель сільськогосподарського призначення державної власності, що перебувають у землях запасу, на території Петрокорбівської сільської ради Новгородківського району Кіровоградської області (за межами населеного пункту).

3. Приступити до використання земельної ділянки після встановлення її меж в натурі (на місцевості) та здійснення державної реєстрації права приватної власності у Державному реєстрі речових прав.

4. Земельну ділянку використовувати за цільовим призначенням, з дотриманням вимог статей 20, 91, 103 Земельного кодексу України, Закону України "Про особисте селянське господарство" та інших нормативно-правових актів.

5. Відділу Держгеокадастру у Новгородківському районі Кіровоградської області внести відповідні зміни в земельно-облікові документи.

6. Контроль за виконанням цього наказу залишаю за собою.

В.о. начальника  
Головного управління

Рибак І.Ф.

11-227/14-16-СГ від 19.02.2016







**ДЕРЖАВНА СЛУЖБА УКРАЇНИ З ПИТАНЬ ГЕОДЕЗІЇ, КАРТОГРАФІЇ ТА КАДАСТРУ**  
**Головне управління Держгеокадастру у Кіровоградській області**  
вул. Академіка Корольова, 26, м. Кіровоград, 25006, тел. (0522) 34-61-44, факс (0522) 34-61-39  
E-mail: kirovohrad@land.gov.ua Ідентифікаційний код 39767636

19.02.2016 11-228/14-16-С **НАКАЗ**

**Про надання дозволу  
на розроблення документації  
із землеустрою**

Відповідно до статей 15-1, 116, 118, 121, 122, 186 Земельного кодексу України, Закону України "Про особисте селянське господарство", Положення про Головне управління Держгеокадастру у Кіровоградській області, затвердженого Наказом Держгеокадастру України від 03.03.2015 № 20, зареєстрованого у реєстрі 27.04.2015 за № 14441020000009862 та заяви гр. Гуменюка Р. В.

**НАКАЗУЮ:**

1. Надати дозвіл гр. Гуменюку Руслану Володимировичу на розроблення проекту землеустрою щодо відведення земельної ділянки у власність, розташованої на території Долинського району Долинської міської ради (за межами населеного пункту).

Орієнтовний розмір земельної ділянки 2,0000 га, у тому числі: 2,0000 га - рілля, земель сільськогосподарського призначення державної власності, що перебувають у запасі, з цільовим призначенням - для ведення особистого селянського господарства (код класифікатора видів цільового призначення земель - 01.03).

Відведення земельної ділянки площею 2,0000 га здійснити за рахунок поділу раніше сформованої земельної ділянки з кадастровим номером № 3521910100:02:000:9020 загальною площею 60,7800 га, яка перебуває у запасі на території Долинського району Долинської міської ради (за межами населеного пункту).

2. Розроблений проект землеустрою щодо відведення земельної ділянки підлягає погодженню та затвердженню відповідно до вимог чинного законодавства.

3. Відділу Держгеокадастру у Долинському районі Кіровоградської області при наданні проекту землеустрою щодо відведення земельної ділянки забезпечити в установленому законодавством порядку:

3.1. розгляд проекту землеустрою щодо відведення земельної ділянки на предмет погодження;

3.2. реєстрацію земельної ділянки у Державному земельному кадастрі.

4. Гр. Гуменюку Руслану Володимировичу подати на затвердження, розроблений та погоджений відповідно до вимог чинного законодавства, проект землеустрою щодо відведення земельної ділянки.

5. Контроль за виконанням цього наказу залишаю за собою.

**В.о. начальника**

**Головного управління** від 19.02.2016

**Рибак І.Ф.**





19.02.2016 11-229/14-16-СГ **НАКАЗ**

**Про затвердження документації  
із землеустрою та надання земельної  
ділянки у власність**

Відповідно до статей 15-1, 116, 118, 121, 122, 186 Земельного кодексу України, Закону України "Про особисте селянське господарство", Положення про Головне Управління Держгеокадастру у Кіровоградській області, затвердженого Наказом Держгеокадастру України від 03.03.2015 № 20, зареєстрованого у реєстрі 27.04.2015 за № 14441020000009862 та заяви гр. Гребенченка В. В.

**НАКАЗУЮ:**

1. Затвердити "Проект землеустрою щодо відведення земельної ділянки у власність для ведення особистого селянського господарства із земель державної власності сільськогосподарського призначення (резерві) громадянину Гребенченку Віталію Володимировичу на території Долинського району Олександрівської сільської ради (за межами населеного пункту)".

2. Надати у власність громадянину Гребенченку Віталію Володимировичу земельну ділянку загальною площею 1,5000 га, у тому числі: 1,5000 га – рілля (кадастровий номер 3521980400:02:000:5507) державної власності, що перебуває у резервному фонді, для ведення особистого селянського господарства (код класифікатора видів цільового призначення земель 01.03), розташовану на території Долинського району Олександрівської сільської ради (за межами населеного пункту).

3. Приступити до використання земельної ділянки після встановлення її меж в натурі (на місцевості) та здійснення державної реєстрації права приватної власності у Державному реєстрі речових прав.

4. Земельну ділянку використовувати за цільовим призначенням, з дотриманням вимог статей 20, 91, 103 Земельного кодексу України, Закону України "Про особисте селянське господарство" та інших нормативно-правових актів.

5. Контроль за виконанням пунктів 1, 2 цього наказу залишаю за собою.

В.о. начальника  
Головного управління

Рибак І.Ф.

11-229/14-16-СГ від 19.02.2016





ДЕРЖАВНА СЛУЖБА УКРАЇНИ З ПИТАНЬ ГЕОДЕЗІЇ, КАРТОГРАФІЇ ТА КАДАСТРУ

Головне управління Держгеокадастру у Кіровоградській області

вул. Академіка Корольова, 26, м. Кіровоград, 25006, тел. (0522) 34-61-44, факс (0522) 34-61-39

E-mail: kirovohrad@land.gov.ua Ідентифікаційний код 39767636

19.02.2016 11-230/14-16-СГ **НАКАЗ**

**Про надання дозволу  
на розроблення документації  
із землеустрою**

Відповідно до статей 15-1, 116, 118, 121, 122, 186 Земельного кодексу України, Закону України "Про особисте селянське господарство", Положення про Головне управління Держгеокадастру у Кіровоградській області, затвердженого Наказом Держгеокадастру України від 03.03.2015 № 20, зареєстрованого у реєстрі 27.04.2015 за № 14441020000009862 та заяви гр. Скиби І. В.

**НАКАЗУЮ:**

1. Надати дозвіл гр. Скибі Ігорю Володимировичу на розроблення проекту землеустрою щодо відведення земельної ділянки у власність, розташованої на території Долинського району Долинської міської ради (за межами населеного пункту).

Орієнтовний розмір земельної ділянки 2,0000 га, у тому числі: 2,0000 га - рілля, земель сільськогосподарського призначення державної власності, що перебувають у запасі, з цільовим призначенням - для ведення особистого селянського господарства (код класифікатора видів цільового призначення земель - 01.03).

Відведення земельної ділянки площею 2,0000 га здійснити за рахунок поділу раніше сформованої земельної ділянки з кадастровим номером № 3521910100:02:000:9022 загальною площею 22,5400 га, яка перебуває у запасі на території Долинського району Долинської міської ради (за межами населеного пункту).

2. Розроблений проект землеустрою щодо відведення земельної ділянки підлягає погодженню та затвердженню відповідно до вимог чинного законодавства.

3. Відділу Держгеокадастру у Долинському районі Кіровоградської області при наданні проекту землеустрою щодо відведення земельної ділянки забезпечити в установленому законодавством порядку:

3.1. розгляд проекту землеустрою щодо відведення земельної ділянки на предмет погодження;

3.2. реєстрацію земельної ділянки у Державному земельному кадастрі.

4. Гр. Скибі Ігорю Володимировичу подати на затвердження, розроблений та погоджений відповідно до вимог чинного законодавства, проект землеустрою щодо відведення земельної ділянки.

5. Контроль за виконанням цього наказу залишаю за собою.

В.о. начальника

Головного управління 11-230/14-16-СГ від 19.02.2016



Рибак І.Ф.



ДЕРЖАВНА СЛУЖБА УКРАЇНИ З ПИТАНЬ ГЕОДЕЗІЇ, КАРТОГРАФІЇ ТА КАДАСТРУ

Головне управління Держгеокадастру у Кіровоградській області

вул. Академіка Корольова, 26, м. Кіровоград, 25006, тел. (0522) 34-61-44, факс (0522) 34-61-39

E-mail: kirovohrad@land.gov.ua Ідентифікаційний код 39767636

19.02.2016 11-230/14-16-СГ **НАКАЗ**

**Про надання дозволу  
на розроблення документації  
із землеустрою**

Відповідно до статей 15-1, 116, 118, 121, 122, 186 Земельного кодексу України, Закону України "Про особисте селянське господарство", Положення про Головне управління Держгеокадастру у Кіровоградській області, затвердженого Наказом Держгеокадастру України від 03.03.2015 № 20, зареєстрованого у реєстрі 27.04.2015 за № 14441020000009862 та заяви гр. Скиби І. В.

**НАКАЗУЮ:**

1. Надати дозвіл гр. Скибі Ігорю Володимировичу на розроблення проекту землеустрою щодо відведення земельної ділянки у власність, розташованої на території Долинського району Долинської міської ради (за межами населеного пункту).

Орієнтовний розмір земельної ділянки 2,0000 га, у тому числі: 2,0000 га - рілля, земель сільськогосподарського призначення державної власності, що перебувають у запасі, з цільовим призначенням - для ведення особистого селянського господарства (код класифікатора видів цільового призначення земель - 01.03).

Відведення земельної ділянки площею 2,0000 га здійснити за рахунок поділу раніше сформованої земельної ділянки з кадастровим номером № 3521910100:02:000:9022 загальною площею 22,5400 га, яка перебуває у запасі на території Долинського району Долинської міської ради (за межами населеного пункту).

2. Розроблений проект землеустрою щодо відведення земельної ділянки підлягає погодженню та затвердженню відповідно до вимог чинного законодавства.

3. Відділу Держгеокадастру у Долинському районі Кіровоградської області при наданні проекту землеустрою щодо відведення земельної ділянки забезпечити в установленому законодавством порядку:

3.1. розгляд проекту землеустрою щодо відведення земельної ділянки на предмет погодження;

3.2. реєстрацію земельної ділянки у Державному земельному кадастрі.

4. Гр. Скибі Ігорю Володимировичу подати на затвердження, розроблений та погоджений відповідно до вимог чинного законодавства, проект землеустрою щодо відведення земельної ділянки.

5. Контроль за виконанням цього наказу залишаю за собою.

В.о. начальника

Головного управління 11-230/14-16-СГ від 19.02.2016



Рибак І.Ф.



**ДЕРЖАВНА СЛУЖБА УКРАЇНИ З ПИТАНЬ ГЕОДЕЗІЇ, КАРТОГРАФІЇ ТА КАДАСТРУ**  
**Головне управління Держгеокадастру у Кіровоградській області**  
вул. Академіка Корольова, 26, м. Кіровоград, 25006, тел. (0522) 34-61-44, факс (0522) 34-61-44  
E-mail: kirovohrad@land.gov.ua Ідентифікаційний код 39767636

19.02.2016 11-233/14-16-СГ **НАКАЗ**

**Про надання дозволу  
на розроблення документації  
із землеустрою**

Відповідно до статей 15-1, 116, 118, 121, 122, 186 Земельного кодексу України, Закону України "Про особисте селянське господарство", Положення про Головне управління Держгеокадастру у Кіровоградській області, затвердженого Наказом Держгеокадастру України від 03.03.2015 № 20, зареєстрованого у реєстрі 27.04.2015 за № 14441020000009862 та заяви: гр. Малька І. Г.

**НАКАЗУЮ:**

1. Надати дозвіл гр. Мальку Івану Григоровичу на розроблення проекту землеустрою щодо відведення земельної ділянки у власність, розташованої на території Долинського району Долинської міської ради (за межами населеного пункту).

Орієнтовний розмір земельної ділянки 2,0000 га, у тому числі: 2,0000 га - рілля, земель сільськогосподарського призначення державної власності, що перебувають у запасі, з цільовим призначенням - для ведення особистого селянського господарства (код класифікатора видів цільового призначення земель - 01.03).

Відведення земельної ділянки площею 2,0000 га здійснити за рахунок поділу раніше сформованої земельної ділянки з кадастровим номером № 3521910100:02:000:9022 загальною площею 22,5400 га, яка перебуває у запасі на території Долинського району Долинської міської ради (за межами населеного пункту).

2. Розроблений проект землеустрою щодо відведення земельної ділянки підлягає погодженню та затвердженню відповідно до вимог чинного законодавства.

3. Відділу Держгеокадастру у Долинському районі Кіровоградської області при наданні проекту землеустрою щодо відведення земельної ділянки забезпечити в установленому законодавством порядку:

3.1. розгляд проекту землеустрою щодо відведення земельної ділянки на предмет погодження;

3.2. реєстрацію земельної ділянки у Державному земельному кадастрі.

4. Гр. Мальку Івану Григоровичу подати на затвердження, розроблений та погоджений відповідно до вимог чинного законодавства, проект землеустрою щодо відведення земельної ділянки.

5. Контроль за виконанням цього наказу залишаю за собою.

**В.о. начальника  
Головного управління** 233/14-16-СГ від 19.02.2016

**Рибак І.Ф.**





**ДЕРЖАВНА СЛУЖБА УКРАЇНИ З ПИТАНЬ ГЕОДЕЗІЇ, КАРТОГРАФІЇ ТА КАДАСТРУ**  
**Головне управління Держгеокадастру у Кіровоградській області**  
вул. Академіка Корольова, 26, м. Кіровоград, 25006, тел. (0522) 34 61-44, факс (0522) 34-61-39  
E-mail: kirovohrad@land.gov.ua Ідентифікаційний код 39767636

19.02.2016 11-235/14-16-СГ **НАКАЗ**

**Про затвердження документації  
із землеустрою та надання земельної  
ділянки у власність**

Відповідно до статей 15-1, 116, 118, 121, 122, 186 Земельного кодексу України, Закону України "Про особисте селянське господарство", Положення про Головне Управління Держгеокадастру у Кіровоградській області, затвердженого Наказом Держгеокадастру України від 03.03.2015 № 20, зареєстрованого у реєстрі 27.04.2015 за № 14441020000009862 та заяви гр. Ступака О. А.

**НАКАЗУЮ:**

1. Затвердити "Проект землеустрою щодо відведення земельної ділянки у власність для ведення особистого селянського господарства із земель державної власності сільськогосподарського призначення (резерві) громадянину Ступаку Олегу Анатолійовичу на території Долинського району Олександрівської сільської ради (за межами населеного пункту)".

2. Надати у власність громадянину Ступаку Олегу Анатолійовичу земельну ділянку загальною площею 1,5000 га, у тому числі: 1,5000 га – рілля (кадастровий номер 3521980400:02:000:5502) державної власності, що перебуває у резервному фонді, для ведення особистого селянського господарства (код класифікатора видів цільового призначення земель 01.03), розташовану на території Долинського району Олександрівської сільської ради (за межами населеного пункту).

3. Приступити до використання земельної ділянки після встановлення її меж в натурі (на місцевості) та здійснення державної реєстрації права приватної власності у Державному реєстрі речових прав.

4. Земельну ділянку використовувати за цільовим призначенням, з дотриманням вимог статей 20, 91, 103 Земельного кодексу України, Закону України "Про особисте селянське господарство" та інших нормативно-правових актів.

5. Контроль за виконанням пунктів 1, 2 цього наказу залишаю за собою.

В.о. начальника  
Головного управління

Рибак І.Ф.

11-235/14-16-СГ від 19.02.2016





**ДЕРЖАВНА СЛУЖБА УКРАЇНИ З ПИТАНЬ ГЕОДЕЗІЇ, КАРТОГРАФІЇ ТА КАДАСТРУ**  
**Головне управління Держгеокадастру у Кіровоградській області**  
вул. Академіка Корольова, 26, м. Кіровоград, 25006, тел. (0522) 34-61-44, факс (0522) 34-61-39  
E-mail: kirovohrad@land.gov.ua Ідентифікаційний код 39767636

19.02.2016 11-237/14-16-СГ **НАКАЗ**

**Про надання дозволу  
на розроблення документації  
із землеустрою**

Відповідно до статей 15-1, 116, 118, 121, 122, 186 Земельного кодексу України, Закону України "Про особисте селянське господарство", Положення про Головне управління Держгеокадастру у Кіровоградській області, затвердженого Наказом Держгеокадастру України від 03.03.2015 № 20, зареєстрованого у реєстрі 27.04.2015 за № 1444102000009862 та заяви гр. Афонченка О. О.

**НАКАЗУЮ:**

1. Надати дозвіл гр. Афонченку Олександровичу на розроблення проекту землеустрою щодо відведення земельної ділянки у власність, розташованої на території Долинського району Долинської міської ради (за межами населеного пункту).

Орієнтовний розмір земельної ділянки 2,0000 га, у тому числі: 2,0000 га - рілля, земель сільськогосподарського призначення державної власності, що перебувають у запасі, з цільовим призначенням - для ведення особистого селянського господарства (код класифікатора видів цільового призначення земель - 01.03).

Відведення земельної ділянки площею 2,0000 га здійснити за рахунок поділу раніше сформованої земельної ділянки з кадастровим номером № 3521910100:02:000:9022 загальною площею 22,5400 га, яка перебуває у запасі на території Долинського району Долинської міської ради (за межами населеного пункту).

2. Розроблений проект землеустрою щодо відведення земельної ділянки підлягає погодженню та затвердженню відповідно до вимог чинного законодавства.

3. Відділу Держгеокадастру у Долинському районі Кіровоградської області при наданні проекту землеустрою щодо відведення земельної ділянки забезпечити в установленому законодавством порядку:

3.1. розгляд проекту землеустрою щодо відведення земельної ділянки на предмет погодження;

3.2. реєстрацію земельної ділянки у Державному земельному кадастрі.

4. Гр. Афонченку Олександровичу подати на затвердження, розроблений та погоджений відповідно до вимог чинного законодавства, проект землеустрою щодо відведення земельної ділянки.

5. Контроль за виконанням цього наказу залишаю за собою.

**В.о. начальника  
Головного управління**

11-237/14-16-СГ від 19.02.2016



**Рибак І.Ф.**





19.02.2016 11-238/14-16-СГ **НАКАЗ**

**Про затвердження документації  
із землеустрою та надання земельної  
ділянки у власність**

Відповідно до статей 15-1, 116, 118, 121, 122, 186 Земельного кодексу України, Закону України "Про особисте селянське господарство", Положення про Головне Управління Держгеокадастру у Кіровоградській області, затвердженого Наказом Держгеокадастру України від 03.03.2015 № 20, зареєстрованого у реєстрі 27.04.2015 за № 14441020000009862 та заяви гр. Харламова П. О.

**НАКАЗУЮ:**

1. Затвердити "Проект землеустрою щодо відведення земельної ділянки у власність для ведення особистого селянського господарства із земель державної власності сільськогосподарського призначення (резерві) громадянину Харламову Павлу Олександровичу на території Долинського району Олександрівської сільської ради (за межами населеного пункту)".

2. Надати у власність громадянину Харламову Павлу Олександровичу земельну ділянку загальною площею 2,0000 га, у тому числі: 2,0000 га – рілля (кадастровий номер 3521980400:02:000:5505) державної власності, що перебуває у резервному фонді, для ведення особистого селянського господарства (код класифікатора видів цільового призначення земель 01.03), розташовану на території Долинського району Олександрівської сільської ради (за межами населеного пункту).

3. Приступити до використання земельної ділянки після встановлення її меж в натурі (на місцевості) та здійснення державної реєстрації права приватної власності у Державному реєстрі речових прав.

4. Земельну ділянку використовувати за цільовим призначенням, з дотриманням вимог статей 20, 91, 103 Земельного кодексу України, Закону України "Про особисте селянське господарство" та інших нормативно-правових актів.

5. Контроль за виконанням пунктів 1, 2 цього наказу залишаю за собою.

В.о. начальника  
Головного управління

Рибак І.Ф.

11-238/14-16-СГ від 19.02.2016





**ДЕРЖАВНА СЛУЖБА УКРАЇНИ З ПИТАНЬ ГЕОДЕЗІЇ, КАРТОГРАФІЇ ТА КАДАСТРУ**  
**Головне управління Держгеокадастру у Кіровоградській області**  
вул. Академіка Корольова, 26, м. Кіровоград, 25006, тел. (0522) 34-61-44, факс (0522) 34-61-39  
E-mail: kirovohrad@land.gov.ua Ідентифікаційний код 39767636

19.02.2016 11-240/14-16-СГ **НАКАЗ**

**Про затвердження документації  
із землеустрою та надання земельної  
ділянки у власність**

Відповідно до статей 15-1, 116, 118, 121, 122, 186 Земельного кодексу України, Закону України "Про особисте селянське господарство", Положення про Головне управління Держгеокадастру у Кіровоградській області, затвердженого Наказом Держгеокадастру України від 03.03.2015 № 20, зареєстрованого у реєстрі 27.04.2015 за № 14441020000009862 та заяви гр. Олаєру Д. І.

**НАКАЗУЮ:**

1. Затвердити "Проект землеустрою щодо відведення земельної ділянки у власність для ведення особистого селянського господарства із земель державної власності сільськогосподарського призначення (резерві) громадянину Олаєру Дмитру Івановичу на території Долинського району Олександрівської сільської ради (за межами населеного пункту)".

2. Надати у власність громадянину Олаєру Дмитру Івановичу земельну ділянку загальною площею 1,5000 га, у тому числі: 1,5000 га – рілля (кадастровий номер 3521980400:02:000:5503) державної власності, що перебуває у резервному фонді, для ведення особистого селянського господарства (код класифікатора видів цільового призначення земель 01.03), розташовану на території Долинського району Олександрівської сільської ради (за межами населеного пункту).

3. Приступити до використання земельної ділянки після встановлення її меж в натурі (на місцевості) та здійснення державної реєстрації права приватної власності у Державному реєстрі речових прав.

4. Земельну ділянку використовувати за цільовим призначенням, з дотриманням вимог статей 20, 91, 103 Земельного кодексу України, Закону України "Про особисте селянське господарство" та інших нормативно-правових актів.

5. Контроль за виконанням пунктів 1, 2 цього наказу залишаю за собою.

В.о. начальника  
Головного управління

Рибак І.Ф.

11-240/14-16-СГ від 19.02.2016





**ДЕРЖАВНА СЛУЖБА УКРАЇНИ З ПИТАНЬ ГЕОДЕЗІЇ, КАРТОГРАФІЇ ТА КАДАСТРУ**

**Головне управління Держгеокадастру у Кіровоградській області**

вул. Академіка Корольова, 26, м. Кіровоград, 25006, тел. (0522) 34-61-44, факс (0522) 34-61-39

E-mail: kirovohrad@land.gov.ua Ідентифікаційний код 39767636

19.02.2016 11-241/14-16-СГ **НАКАЗ**

**Про надання дозволу  
на розроблення документації  
із землеустрою**

Відповідно до статей 15-1, 116, 118, 121, 122, 186 Земельного кодексу України, Закону України "Про особисте селянське господарство", Положення про Головне управління Держгеокадастру у Кіровоградській області, затвердженого Наказом Держгеокадастру України від 03.03.2015 № 20, зареєстрованого у реєстрі 27.04.2015 за № 1444102000009862 та заяви \_\_\_\_\_ гр. Комісарчука М. О.

**НАКАЗУЮ:**

1. Надати дозвіл гр. Комісарчуку Миколі Олексійовичу на розроблення проекту землеустрою щодо відведення земельної ділянки у власність, розташованої на території Долинського району Долинської міської ради (за межами населеного пункту).

Орієнтовний розмір земельної ділянки 2,0000 га, у тому числі: 2,0000 га - рілля, земель сільськогосподарського призначення державної власності, що перебувають у запасі, з цільовим призначенням - для ведення особистого селянського господарства (код класифікатора видів цільового призначення земель - 01.03).

Відведення земельної ділянки площею 2,0000 га здійснити за рахунок поділу раніше сформованої земельної ділянки з кадастровим номером № 3521910100:02:000:9022 загальною площею 22,5400 га, яка перебуває у запасі на території Долинського району Долинської міської ради (за межами населеного пункту).

2. Розроблений проект землеустрою щодо відведення земельної ділянки підлягає погодженню та затвердженню відповідно до вимог чинного законодавства.

3. Відділу Держгеокадастру у Долинському районі Кіровоградської області при наданні проекту землеустрою щодо відведення земельної ділянки забезпечити в установленому законодавством порядку:

3.1. розгляд проекту землеустрою щодо відведення земельної ділянки на предмет погодження;

3.2. реєстрацію земельної ділянки у Державному земельному кадастрі.

4. Гр. Комісарчуку Миколі Олексійовичу подати на затвердження, розроблений та погоджений відповідно до вимог чинного законодавства, проект землеустрою щодо відведення земельної ділянки.

5. Контроль за виконанням цього наказу залишаю за собою.

В.о. начальника

Головного управління 11-241/14-16-СГ від 19.02.2016



Рибак І.Ф.



ДЕРЖАВНА СЛУЖБА УКРАЇНИ З ПИТАНЬ ГЕОДЕЗІЇ, КАРТОГРАФІЇ ТА  
КАДАСТРУ

Головне управління Держгеокадастру у Кіровоградській області

вул. Академіка Корольова, 26, м. Кіровоград, 25030, тел. (0522) 34-61-44, факс 34-61-39

E-mail: kirovohrad@land.gov.ua Код ЄДРПОУ 39767636

19.02.2016 11-243/14-16-СГ

**НАКАЗ**

**Про надання дозволу на  
розроблення документації  
із землеустрою**

Відповідно до статей 15-1, 116, 118, 121, 122 Земельного кодексу України, Закону України "Про особисте селянське господарство", Положення про Головне управління Держгеокадастру у Кіровоградській області, затвердженого Наказом Держгеокадастру України від 03.03.2015 року № 20 зареєстрованого в реєстрі від 27.04.2015 року № 1444102000009862 та заяви гр. Іванова І.С.

**НАКАЗУЮ:**

1. Надати дозвіл гр. Іванову Ігорю Сергійовичу на розроблення проекту землеустрою щодо відведення земельної ділянки у власність, розташованої на території Кіровоградського району Клишівської сільської ради.

Орієнтовний розмір земельної ділянки 2.0000 га, у тому числі: 2.0000 га – багаторічні насадження, земель сільськогосподарського призначення державної власності, що перебувають у запасі, з цільовим призначенням - для ведення особистого селянського господарства (код класифікатора видів цільового призначення земель - 01.03).

2. Розроблений проект землеустрою щодо відведення земельної ділянки підлягає погодженню та затвердженню відповідно до вимог чинного законодавства.

3. Управлінню Держгеокадастру у Кіровоградському районі при наданні проекту землеустрою щодо відведення земельної ділянки забезпечити в установленому законодавством порядку:

3.1. розгляд проекту землеустрою щодо відведення земельної ділянки на предмет погодження;

3.2. реєстрацію земельної ділянки у Державному земельному кадастрі.


4. Гр. Іванову Ігорю Сергійовичу подати на затвердження, розроблений та погоджений відповідно до вимог чинного законодавства, проект землеустрою щодо відведення земельної ділянки.

5. Контроль за виконанням цього наказу залишаю за собою.

В.о. начальника  
Головного управління

Рибак І.Ф.

11-243/14-16-СГ від 19.02.2016





**ДЕРЖАВНА СЛУЖБА УКРАЇНИ З ПИТАНЬ ГЕОДЕЗІЇ, КАРТОГРАФІЇ ТА КАДАСТРУ**

**Головне управління Держгеокадастру у Кіровоградській області**

вул. Академіка Корольова, 26, м. Кіровоград, 25006, тел. (0522) 34-61-44, факс (0522) 34-61-39

E-mail: kirovohrad@land.gov.ua Ідентифікаційний код 39767636

19.02.2016 11-244/14-16-СГ **НАКАЗ**

**Про надання дозволу  
на розроблення документації  
із землеустрою**

Відповідно до статей 15-1, 116, 118, 121, 122, 186 Земельного кодексу України, Закону України "Про особисте селянське господарство", Положення про Головне управління Держгеокадастру у Кіровоградській області, затвердженого Наказом Держгеокадастру України від 03.03.2015 № 20, зареєстрованого у реєстрі 27.04.2015 за № 14441020000009862 та заяви гр. Кермача С. М.

**НАКАЗУЮ:**

1. Надати дозвіл гр. Кермачу Сергію Миколайовичу на розроблення проекту землеустрою щодо відведення земельної ділянки у власність, розташованої на території Долинського району Долинської міської ради (за межами населеного пункту).

Орієнтовний розмір земельної ділянки 2,0000 га, у тому числі: 2,0000 га - рілля, земель сільськогосподарського призначення державної власності, що перебувають у запасі, з цільовим призначенням - для ведення особистого селянського господарства (код класифікатора видів цільового призначення земель - 01.03).

Відведення земельної ділянки площею 2,0000 га здійснити за рахунок поділу раніше сформованої земельної ділянки з кадастровим номером № 3521910100:02:000:9022 загальною площею 22,5400 га, яка перебуває у запасі на території Долинського району Долинської міської ради (за межами населеного пункту).

2. Розроблений проект землеустрою щодо відведення земельної ділянки підлягає погодженню та затвердженню відповідно до вимог чинного законодавства.

3. Відділу Держгеокадастру у Долинському районі Кіровоградської області при наданні проекту землеустрою щодо відведення земельної ділянки забезпечити в установленому законодавством порядку:

3.1. розгляд проекту землеустрою щодо відведення земельної ділянки на предмет погодження;

3.2. реєстрацію земельної ділянки у Державному земельному кадастрі.

4. Гр. Кермачу Сергію Миколайовичу подати на затвердження, розроблений та погоджений відповідно до вимог чинного законодавства, проект землеустрою щодо відведення земельної ділянки.

5. Контроль за виконанням цього наказу залишаю за собою.

В.о. начальника

Головного управління 11-244/14-16-СГ від 19.02.2016



Рибак І.Ф.



**ДЕРЖАВНА СЛУЖБА УКРАЇНИ З ПИТАНЬ ГЕОДЕЗІЇ, КАРТОГРАФІЇ ТА КАДАСТРУ**  
**Головне управління Держгеокадастру у Кіровоградській області**  
вул. Академіка Корольова, 26, м. Кіровоград, 25006, тел. (0522) 34-61-44, факс (0522) 34-61-39  
E-mail: kirovohrad@land.gov.ua Ідентифікаційний код 39767636

19.02.2016 11-246/14-16-СГ **НАКАЗ**

**Про надання дозволу  
на розроблення документації  
із землеустрою**

Відповідно до статей 15-1, 116, 118, 121, 122, 186 Земельного кодексу України, Закону України "Про особисте селянське господарство", Положення про Головне управління Держгеокадастру у Кіровоградській області, затвердженого Наказом Держгеокадастру України від 03.03.2015 № 20, зареєстрованого у реєстрі 27.04.2015 за № 1444102000009862 та заяви гр. Місюри О. О.

**НАКАЗУЮ:**

1. Надати дозвіл гр. Місюрі Олександрю Олександровичу на розроблення проекту землеустрою щодо відведення земельної ділянки у власність, розташованої на території Долинського району Долинської міської ради (за межами населеного пункту).

Орієнтовний розмір земельної ділянки 2,0000 га, у тому числі: 2,0000 га - рілля, земель сільськогосподарського призначення державної власності, що перебувають у запасі, з цільовим призначенням - для ведення особистого селянського господарства (код класифікатора видів цільового призначення земель - 01.03).

Відведення земельної ділянки площею 2,0000 га здійснити за рахунок поділу раніше сформованої земельної ділянки з кадастровим номером № 3521910100:02:000:9022 загальною площею 22,5400 га, яка перебуває у запасі на території Долинського району Долинської міської ради (за межами населеного пункту).

2. Розроблений проект землеустрою щодо відведення земельної ділянки підлягає погодженню та затвердженню відповідно до вимог чинного законодавства.

3. Відділу Держгеокадастру у Долинському районі Кіровоградської області при наданні проекту землеустрою щодо відведення земельної ділянки забезпечити в установленому законодавством порядку:

3.1. розгляд проекту землеустрою щодо відведення земельної ділянки на предмет погодження;

3.2. реєстрацію земельної ділянки у Державному земельному кадастрі.

4. Гр. Місюрі Олександрю Олександровичу подати на затвердження, розроблений та погоджений відповідно до вимог чинного законодавства, проект землеустрою щодо відведення земельної ділянки.

5. Контроль за виконанням цього наказу залишаю за собою.

В.о. начальника

Головного управління від 19.02.2016

Рибак І.Ф.





**ДЕРЖАВНА СЛУЖБА УКРАЇНИ З ПИТАНЬ ГЕОДЕЗІЇ, КАРТОГРАФІЇ ТА КАДАСТРУ**

**Головне управління Держгеокадастру у Кіровоградській області**

вул. Академіка Корольова, 26, м. Кіровоград, 25006, тел. (0522) 34-61-44, факс (0522) 34-61-44

E-mail: kirovohrad@land.gov.ua Ідентифікаційний код 39767636

19.02.2016 11-247/14-16-СГ **НАКАЗ**

**Про надання дозволу  
на розроблення документації  
із землеустрою**

Відповідно до статей 15-1, 116, 118, 121, 122, 186 Земельного кодексу України, Закону України "Про особисте селянське господарство", Положення про Головне управління Держгеокадастру у Кіровоградській області, затвердженого Наказом Держгеокадастру України від 03.03.2015 № 20, зареєстрованого у реєстрі 27.04.2015 за № 14441020000009862 та заяви гр. Коваленка С. Г.

**НАКАЗУЮ:**

1. Надати дозвіл гр. Коваленку Сергію Григоровичу на розроблення проекту землеустрою щодо відведення земельної ділянки у власність, розташованої на території Долинського району Долинської міської ради (за межами населеного пункту).

Орієнтовний розмір земельної ділянки 2,0000 га, у тому числі: 2,0000 га - рілля, земель сільськогосподарського призначення державної власності, що перебувають у запасі, з цільовим призначенням - для ведення особистого селянського господарства (код класифікатора видів цільового призначення земель - 01.03).

Відведення земельної ділянки площею 2,0000 га здійснити за рахунок поділу раніше сформованої земельної ділянки з кадастровим номером № 3521910100:02:000:9022 загальною площею 22,5400 га, яка перебуває у запасі на території Долинського району Долинської міської ради (за межами населеного пункту).

2. Розроблений проект землеустрою щодо відведення земельної ділянки підлягає погодженню та затвердженню відповідно до вимог чинного законодавства.

3. Відділу Держгеокадастру у Долинському районі Кіровоградської області при наданні проекту землеустрою щодо відведення земельної ділянки забезпечити в установленому законодавством порядку:

3.1. розгляд проекту землеустрою щодо відведення земельної ділянки на предмет погодження;

3.2. реєстрацію земельної ділянки у Державному земельному кадастрі.

4. Гр. Коваленку Сергію Григоровичу подати на затвердження, розроблений та погоджений відповідно до вимог чинного законодавства, проект землеустрою щодо відведення земельної ділянки.

5. Контроль за виконанням цього наказу залишаю за собою.

**В.о. начальника**

**Головного управління** від 19.02.2016



**Рибак І.Ф.**





ДЕРЖАВНА СЛУЖБА УКРАЇНИ З ПИТАНЬ ГЕОДЕЗІЇ, КАРТОГРАФІЇ ТА  
КАДАСТРУ

Головне управління Держгеокадастру у Кіровоградській області

вул. Академіка Корольова, 26, м. Кіровоград, 25030, тел. (0522) 34-61-44, факс 34-61-39

E-mail: kirovohrad@land.gov.ua Код ЄДРПОУ 39767636

19.02.2016 11-249/14-16-СГ

**НАКАЗ**

**Про надання дозволу на  
розроблення документації  
із землеустрою**

Відповідно до статей 15-1, 116, 118, 121, 122 Земельного кодексу України, Закону України "Про особисте селянське господарство", Положення про Головне управління Держгеокадастру у Кіровоградській області, затвердженого Наказом Держгеокадастру України від 03.03.2015 року № 20 зареєстрованого в реєстрі від 27.04.2015 року № 1444102000009862 та заяви гр. Александрова О.А.

**НАКАЗУЮ:**

1. Надати дозвіл гр. Александрову Олександрову Анатолійовичу на розроблення проекту землеустрою щодо відведення земельної ділянки у власність, розташованої на території Кіровоградського району Клишівської сільської ради.

Орієнтовний розмір земельної ділянки 2.0000 га, у тому числі: 2.0000 га – багаторічні насадження, земель сільськогосподарського призначення державної власності, що перебувають у запасі, з цільовим призначенням - для ведення особистого селянського господарства (код класифікатора видів цільового призначення земель - 01.03).

2. Розроблений проект землеустрою щодо відведення земельної ділянки підлягає погодженню та затвердженню відповідно до вимог чинного законодавства.

3. Управлінню Держгеокадастру у Кіровоградському районі при наданні проекту землеустрою щодо відведення земельної ділянки забезпечити в установленому законодавством порядку:

3.1. розгляд проекту землеустрою щодо відведення земельної ділянки на предмет погодження;

3.2. реєстрацію земельної ділянки у Державному земельному кадастрі.

4. Гр. Александрову Олександрову Анатолійовичу подати на затвердження, розроблений та погоджений відповідно до вимог чинного законодавства, проект землеустрою щодо відведення земельної ділянки.

5. Контроль за виконанням цього наказу залишаю за собою.

В.о. начальника  
Головного управління

Рибак І.Ф.

11-249/14-16-СГ від 19.02.2016





**ДЕРЖАВНА СЛУЖБА УКРАЇНИ З ПИТАНЬ ГЕОДЕЗІЇ, КАРТОГРАФІЇ ТА КАДАСТРУ**  
**Головне управління Держгеокадастру у Кіровоградській області**  
вул. Тимірязєва, 84, м. Кіровоград, 25006, тел. (0522) 24-72-30, факс (0522) 24-29-47  
E-mail: Kirovograd\_gu@dazru.gov.ua Ідентифікаційний код 39767636

19.02.2016 11-250/14-16-СГ **НАКАЗ**

**Про надання дозволу  
на розроблення документації  
із землеустрою**

Відповідно до статей 15-1, 116, 118, 121, 122, 186 Земельного кодексу України, Закону України "Про особисте селянське господарство", Положення про Головне управління Держгеокадастру у Кіровоградській області, затвердженого Наказом Держгеокадастру України від 03.03.2015 № 20, зареєстрованого у реєстрі 27.04.2015 за № 14441020000009862 та заяви гр. Чорного О. С.

**НАКАЗУЮ:**

1. Надати дозвіл гр. Чорному Олександрю Сергійовичу на розроблення проекту землеустрою щодо відведення земельної ділянки у власність, розташованої на території Долинського району Братолюбівської сільської ради (за межами населеного пункту).

Орієнтовний розмір земельної ділянки 1,8813 га, у тому числі: 1,8813 га - рілля, земель сільськогосподарського призначення державної власності, що перебувають у запасі, з цільовим призначенням - для ведення особистого селянського господарства (код класифікатора видів цільового призначення земель - 01.03).

2. Розроблений проект землеустрою щодо відведення земельної ділянки підлягає погодженню та затвердженню відповідно до вимог чинного законодавства.

3. Відділу Держгеокадастру у Долинському районі Кіровоградської області при наданні проекту землеустрою щодо відведення земельної ділянки забезпечити в установленому законодавством порядку:

3.1. розгляд проекту землеустрою щодо відведення земельної ділянки на предмет погодження;

3.2. реєстрацію земельної ділянки у Державному земельному кадастрі.

4. Гр. Чорному Олександрю Сергійовичу подати на затвердження, розроблений та погоджений відповідно до вимог чинного законодавства, проект землеустрою щодо відведення земельної ділянки.

5. Контроль за виконанням цього наказу залишаю за собою.

В.о. начальника  
Головного управління

Рибак І.Ф.

11-250/14-16-СГ від 19.02.2016





ДЕРЖАВНА СЛУЖБА УКРАЇНИ З ПИТАНЬ ГЕОДЕЗІЇ, КАРТОГРАФІЇ ТА  
КАДАСТРУ

Головне управління Держгеокадастру у Кіровоградській області

вул. Академіка Корольова, 26, м. Кіровоград, 25030, тел. (0522) 34-61-44, факс 34-61-39

E-mail: kirovohrad@land.gov.ua Код ЄДРПОУ 39767636

19.02.2016 11-251/14-16-СГ

**НАКАЗ**

**Про надання дозволу на  
розроблення документації  
із землеустрою**

Відповідно до статей 15-1, 116, 118, 121, 122 Земельного кодексу України, Закону України "Про особисте селянське господарство", Положення про Головне управління Держгеокадастру у Кіровоградській області, затвердженого Наказом Держгеокадастру України від 03.03.2015 року № 20 зареєстрованого в реєстрі від 27.04.2015 року № 14441020000009862 та заяви гр. Костіна Д.С.

**НАКАЗУЮ:**

1. Надати дозвіл гр. Костіну Дмитру Сергійовичу на розроблення проекту землеустрою щодо відведення земельної ділянки у власність, розташованої на території Кіровоградського району Клишівської сільської ради.

Орієнтовний розмір земельної ділянки 2.0000 га, у тому числі: 2.0000 га – багаторічні насадження, земель сільськогосподарського призначення державної власності, що перебувають у запасі, з цільовим призначенням - для ведення особистого селянського господарства (код класифікатора видів цільового призначення земель - 01.03).

2. Розроблений проект землеустрою щодо відведення земельної ділянки підлягає погодженню та затвердженню відповідно до вимог чинного законодавства.

3. Управлінню Держгеокадастру у Кіровоградському районі при наданні проекту землеустрою щодо відведення земельної ділянки забезпечити в установленому законодавством порядку:

3.1. розгляд проекту землеустрою щодо відведення земельної ділянки на предмет погодження;

3.2. реєстрацію земельної ділянки у Державному земельному кадастрі.

4. Гр. Костіну Дмитру Сергійовичу подати на затвердження, розроблений та погоджений відповідно до вимог чинного законодавства, проект землеустрою щодо відведення земельної ділянки.

5. Контроль за виконанням цього наказу залишаю за собою.

В.о. начальника  
Головного управління

Рибак І.Ф.

11-251/14-16-СГ від 19.02.2016





ДЕРЖАВНА СЛУЖБА УКРАЇНИ З ПИТАНЬ ГЕОДЕЗІЇ, КАРТОГРАФІЇ ТА КАДАСТРУ  
Головне управління Держгеокадастру у Кіровоградській області  
вул. Академіка Корольова, 26, м. Кіровоград, 25006, тел. (0522) 34-61-44, факс (0522) 34-61-39  
E-mail: kirovohrad@land.gov.ua Ідентифікаційний код 39767636

19.02.2016 11-253/14-16-СГ **НАКАЗ**

**Про надання дозволу  
на розроблення документації  
із землеустрою**

Відповідно до статей 15-1, 116, 118, 121, 122, 186 Земельного кодексу України, Закону України "Про особисте селянське господарство", Положення про Головне управління Держгеокадастру у Кіровоградській області, затвердженого Наказом Держгеокадастру України від 03.03.2015 № 20, зареєстрованого у реєстрі 27.04.2015 за № 1444102000009862 та заяви гр. Мішкурки С. А.

**НАКАЗУЮ:**

1. Надати дозвіл гр. Мішкурці Сергію Анатолійовичу на розроблення проекту землеустрою щодо відведення земельної ділянки у власність, розташованої на території Долинського району Богданівської сільської ради (за межами населеного пункту).

Орієнтовний розмір земельної ділянки 1,3000 га, у тому числі: 1,3000 га - ріллі, земель сільськогосподарського призначення державної власності, що перебувають у резервному фондї, з цільовим призначенням - для ведення особистого селянського господарства (код класифікатора видів цільового призначення земель - 01.03).

2. Розроблений проект землеустрою щодо відведення земельної ділянки підлягає погодженню та затвердженню відповідно до вимог чинного законодавства.

3. Відділу Держгеокадастру у Долинському районі Кіровоградської області при наданні проекту землеустрою щодо відведення земельної ділянки забезпечити в установленому законодавством порядку:

3.1. розгляд проекту землеустрою щодо відведення земельної ділянки на предмет погодження;

3.2. реєстрацію земельної ділянки у Державному земельному кадастрі.

4. Гр. Мішкурці Сергію Анатолійовичу подати на затвердження, розроблений та погоджений відповідно до вимог чинного законодавства, проект землеустрою щодо відведення земельної ділянки.

5. Контроль за виконанням цього наказу залишаю за собою.

В.о. начальника  
Головного управління

Рибак І.Ф.

11-253/14-16-СГ від 19.02.2016





ДЕРЖАВНА СЛУЖБА УКРАЇНИ З ПИТАНЬ ГЕОДЕЗІЇ, КАРТОГРАФІЇ ТА  
КАДАСТРУ

Головне управління Держгеокадастру у Кіровоградській області

вул. Академіка Корольова, 26, м. Кіровоград, 25030, тел. (0522) 34-61-44, факс 34-61-39

E-mail: kirovohrad@land.gov.ua Код ЄДРПОУ 39767636

19.02.2016 11-254/14-16-СГ

**НАКАЗ**

**Про надання дозволу на  
розроблення документації  
із землеустрою**

Відповідно до статей 15-1, 116, 118, 121, 122 Земельного кодексу України, Закону України "Про особисте селянське господарство", Положення про Головне управління Держгеокадастру у Кіровоградській області, затвердженого Наказом Держгеокадастру України від 03.03.2015 року № 20 зареєстрованого в реєстрі від 27.04.2015 року № 1444102000009862 та заяви гр. Левчука О.І.

**НАКАЗУЮ:**

1. Надати дозвіл гр. Левчуку Олександрові Івановичу на розроблення проекту землеустрою щодо відведення земельної ділянки у власність, розташованої на території Кіровоградського району Клишівської сільської ради.

Орієнтовний розмір земельної ділянки 2.0000 га, у тому числі: 2.0000 га – багаторічні насадження, земель сільськогосподарського призначення державної власності, що перебувають у запасі, з цільовим призначенням - для ведення особистого селянського господарства (код класифікатора видів цільового призначення земель - 01.03).

2. Розроблений проект землеустрою щодо відведення земельної ділянки підлягає погодженню та затвердженню відповідно до вимог чинного законодавства.

3. Управлінню Держгеокадастру у Кіровоградському районі при наданні проекту землеустрою щодо відведення земельної ділянки забезпечити в установленому законодавством порядку:

3.1. розгляд проекту землеустрою щодо відведення земельної ділянки на предмет погодження;

3.2. реєстрацію земельної ділянки у Державному земельному кадастрі.

4. Гр. Левчуку Олександрові Івановичу подати на затвердження, розроблений та погоджений відповідно до вимог чинного законодавства, проект землеустрою щодо відведення земельної ділянки.

5. Контроль за виконанням цього наказу залишаю за собою.

В.о. начальника  
Головного управління

Рибак І.Ф.





ДЕРЖАВНА СЛУЖБА УКРАЇНИ З ПИТАНЬ ГЕОДЕЗІЇ, КАРТОГРАФІЇ ТА  
КАДАСТРУ

Головне управління Держгеокадастру у Кіровоградській області

вул. Академіка Корольова, 26, м. Кіровоград, 25030, тел. (0522) 34-61-44, факс 34-61-39

E-mail: kirovohrad@land.gov.ua Код ЄДРПОУ 19767636

19.02.2016 11-256/14-16-СГ **НАКАЗ**

**Про надання дозволу на  
розроблення документації  
із землеустрою**

Відповідно до статей 15-1, 116, 118, 121, 122 Земельного кодексу України, Закону України "Про особисте селянське господарство", Положення про Головне управління Держгеокадастру у Кіровоградській області, затвердженого Наказом Держгеокадастру України від 03.03.2015 за № 20, зареєстрованого у реєстрі 27.04.2015 за № 14441020000009862 та заяви  
гр. Кашулова О.І.

**НАКАЗУЮ:**

1. Надати дозвіл громадянину Кашулову Олександрові Івановичу на розроблення проекту землеустрою щодо відведення земельної ділянки у власність, розташованої на території Маловисківського району Злинської сільської ради (за межами населеного пункту).

Орієнтовний розмір земельної ділянки 0,9017 га, у тому числі: 0,9017 га – рілля, із земель державної власності сільськогосподарського призначення, що перебувають у запасі, з цільовим призначенням – для ведення особистого селянського господарства (код класифікації видів цільового призначення земель – А.01.03).

2. Розроблений проект землеустрою щодо відведення земельної ділянки підлягає погодженню та затвердженню відповідно до вимог чинного законодавства.

3. Керівнику відділу Держгеокадастру у Маловисківському районі при наданні проекту землеустрою щодо відведення земельної ділянки забезпечити в установленому законодавством порядку:

3.1. розгляд проекту землеустрою щодо відведення земельної ділянки на предмет погодження;

3.2. реєстрацію земельної ділянки у Державному земельному кадастрі.

4. Громадянину Кашулову Олександрові Івановичу подати на затвердження, розроблений та погоджений відповідно до вимог чинного законодавства, проект землеустрою щодо відведення земельної ділянки.

5. Контроль за виконанням цього наказу залишаю за собою.

**В.о. начальника  
Головного управління**

**Рибак І.Ф.**

11-256/14-16-СГ від 19.02.2016





**ДЕРЖАВНА СЛУЖБА УКРАЇНИ З ПИТАНЬ ГЕОДЕЗІЇ, КАРТОГРАФІЇ ТА КАДАСТРУ**

**Головне управління Держгеокадастру у Кіровоградській області**

вул. Академіка Корольова, 26, м. Кіровоград, 25006, тел. (0522) 34-61-44, факс (0522) 34-61-39

E-mail: kirovohrad@land.gov.ua Ідентифікаційний код 39767636

19.02.2016 11-257/14-16-СГ **НАКАЗ**

**Про надання дозволу  
на розроблення документації  
із землеустрою**

Відповідно до статей 15-1, 116, 118, 121, 122, 186 Земельного кодексу України, Закону України "Про особисте селянське господарство", Положення про Головне управління Держгеокадастру у Кіровоградській області, затвердженого Наказом Держгеокадастру України від 03.03.2015 № 20, зареєстрованого у реєстрі 27.04.2015 за № 1444102000009862 та заяви гр. Якіма Р. А.

**НАКАЗУЮ:**

1. Надати дозвіл гр. Якіму Роману Антоновичу на розроблення проекту землеустрою щодо відведення земельної ділянки у власність, розташованої на території Долинського району Богданівської сільської ради (за межами населеного пункту).

Орієнтовний розмір земельної ділянки 1,3000 га, у тому числі: 1,3000 га - ріллі, земель сільськогосподарського призначення державної власності, що перебувають у резервному фонді, з цільовим призначенням - для ведення особистого селянського господарства (код класифікатора видів цільового призначення земель - 01.03).

2. Розроблений проект землеустрою щодо відведення земельної ділянки підлягає погодженню та затвердженню відповідно до вимог чинного законодавства.

3. Відділу Держгеокадастру у Долинському районі Кіровоградської області при наданні проекту землеустрою щодо відведення земельної ділянки забезпечити в установленому законодавством порядку:

3.1. розгляд проекту землеустрою щодо відведення земельної ділянки на предмет погодження;

3.2. реєстрацію земельної ділянки у Державному земельному кадастрі.

4. Гр. Якіму Роману Антоновичу подати на затвердження, розроблений та погоджений відповідно до вимог чинного законодавства, проект землеустрою щодо відведення земельної ділянки.

5. Контроль за виконанням цього наказу залишаю за собою.

В.о. начальника  
Головного управління

Рибак І.Ф.

11-257/14-16-СГ від 19.02.2016







ДЕРЖАВНА СЛУЖБА УКРАЇНИ З ПИТАНЬ ГЕОДЕЗІЇ, КАРТОГРАФІЇ ТА  
КАДАСТРУ

Головне управління Держгеокадастру у Кіровоградській області

вул. Академіка Корольова, 26, м. Кіровоград, 25030, тел. (0522) 44-61-44, факс 34-61-39

E-mail: kirovohrad@land.gov.ua Код ЄДРПОУ 19767636

19.02.2016 11-259/14-16-СГ **НАКАЗ**

**Про надання дозволу на  
розроблення документації  
із землеустрою.**

Відповідно до статей 15-1, 116, 118, 121, 122 Земельного кодексу України, Закону України "Про особисте селянське господарство", Положення про Головне управління Держгеокадастру у Кіровоградській області, затвердженого Наказом Держгеокадастру України від 03.03.2015 за № 20, зареєстрованого у реєстрі 27.04.2015 за № 1444102000009862 та заяви гр. Іванова С.С.

**НАКАЗУЮ:**

1. Надати дозвіл громадянину Іванову Сергію Сергійовичу на розроблення проекту землеустрою щодо відведення земельної ділянки у власність, розташованої на території Маловисківського району Черезівської сільської ради (за межами населеного пункту).

Орієнтовний розмір земельної ділянки 1,5480 га, у тому числі: 1,5480 га – рілля, із земель державної власності сільськогосподарського призначення, що перебувають у запасі, з цільовим призначенням – для ведення особистого селянського господарства (код класифікації видів цільового призначення земель – А.01.03).

2. Розроблений проект землеустрою щодо відведення земельної ділянки підлягає погодженню та затвердженню відповідно до вимог чинного законодавства.

3. Керівнику відділу Держгеокадастру у Маловисківському районі при наданні проекту землеустрою щодо відведення земельної ділянки забезпечити в установленому законодавством порядку:

3.1. розгляд проекту землеустрою щодо відведення земельної ділянки на предмет погодження;

3.2. реєстрацію земельної ділянки у Державному земельному кадастрі.

4. Громадянину Іванову Сергію Сергійовичу подати на затвердження, розроблений та погоджений відповідно до вимог чинного законодавства, проект землеустрою щодо відведення земельної ділянки.

5. Контроль за виконанням цього наказу залишає за собою.

**В.о. начальника  
Головного управління**

**Рибак І.Ф.**

11-259/14-16-СГ від 19.02.2016





ДЕРЖАВНА СЛУЖБА УКРАЇНИ З ПИТАНЬ ГЕОДЕЗІЇ, КАРТОГРАФІЇ ТА  
КАДАСТРУ

Головне управління Держгеокадастру у Кіровоградській області

вул.Академіка Корольова, 26, м.Кіровоград, 25030, тел.(0522) 44-61-44, факс 34-61-39

E-mail: kirovohrad@land.gov.ua Код ЄДРПОУ 19767636

19.02.2016 11-260/14-16-СГ **НАКАЗ**

**Про надання дозволу на  
розроблення документації  
із землеустрою**

Відповідно до статей 15-1, 116, 118, 121, 122 Земельного кодексу України, Закону України "Про особисте селянське господарство", Положення про Головне управління Держгеокадастру у Кіровоградській області, затвердженого Наказом Держгеокадастру України від 03.03.2015 за № 20, зареєстрованого у реєстрі 27.04.2015 за № 1444102000009862 та заяви  
гр. Щербака Е.П.

**НАКАЗУЮ:**

1. Надати дозвіл громадянину Щербаку Едуарду Павловичу на розроблення проекту землеустрою щодо відведення земельної ділянки у власність, розташованої на території Маловисківського району Розсохуватської сільської ради (за межами населеного пункту).

Орієнтовний розмір земельної ділянки 1,5558 га, у тому числі: 1,5558 га – рілля, із земель державної власності сільськогосподарського призначення, що перебувають у запасі, з цільовим призначенням – для ведення особистого селянського господарства (код класифікації видів цільового призначення земель – А.01.03).

2. Розроблений проект землеустрою щодо відведення земельної ділянки підлягає погодженню та затвердженню відповідно до вимог чинного законодавства.

3. Керівнику відділу Держгеокадастру у Маловисківському районі при наданні проекту землеустрою щодо відведення земельної ділянки забезпечити в установленому законодавством порядку:

3.1. розгляд проекту землеустрою щодо відведення земельної ділянки на предмет погодження;

3.2. реєстрацію земельної ділянки у Державному земельному кадастрі.

4. Громадянину Щербаку Едуарду Павловичу подати на затвердження, розроблений та погоджений відповідно до вимог чинного законодавства, проект землеустрою щодо відведення земельної ділянки.

5. Контроль за виконанням цього наказу залишаю за собою.

В.о. начальника  
Головного управління

Рибак І.Ф.

11-260/14-16-СГ від 19.02.2016





**ДЕРЖАВНА СЛУЖБА УКРАЇНИ З ПИТАНЬ ГЕОДЕЗІЇ, КАРТОГРАФІЇ ТА КАДАСТРУ**

**Головне управління Держгеокадастру у Кіровоградській області**

вул. Тимірязєва, 84, м. Кіровоград, 25006, тел. (0522) 24-72-30, факс (0522) 24-29-47

E-mail: Kirovograd\_gu@dazru.gov.ua Ідентифікаційний код 39767636

19.02.2016 11-262/14-16-СГ  
**НАКАЗ**

**Про надання дозволу  
на розроблення документації  
із землеустрою**

Відповідно до статей 15-1, 116, 118, 121, 122, 186 Земельного кодексу України, Закону України "Про особисте селянське господарство", Положення про Головне управління Держгеокадастру у Кіровоградській області, затвердженого Наказом Держгеокадастру України від 03.03.2015 № 20, зареєстрованого у реєстрі 27.04.2015 за № 14441020000009862 та заяви:

Слабкого С. О.

**НАКАЗУЮ:**

1. Надати дозвіл гр. Слабкому Станіславу Олександровичу на розроблення проекту землеустрою щодо відведення земельної ділянки у власність, розташованої на території Онуфріївського району Вишнівцівської сільської ради (за межами населеного пункту).

Орієнтовний розмір земельної ділянки 1,5000 га, у тому числі: 1,5000 га - ріллі, земель сільськогосподарського призначення державної власності, що перебувають у резервному фонді, з цільовим призначенням - для ведення особистого селянського господарства (код класифікатора видів цільового призначення земель - 01.03).

2. Розроблений проект землеустрою щодо відведення земельної ділянки підлягає погодженню та затвердженню відповідно до вимог чинного законодавства.

3. Начальнику відділу Держгеокадастру у Онуфріївському районі при наданні проекту землеустрою щодо відведення земельної ділянки забезпечити в установленому законодавством порядку:

3.1. розгляд проекту землеустрою щодо відведення земельної ділянки на предмет погодження;

3.2. реєстрацію земельної ділянки у Державному земельному кадастрі.

4. Гр. Слабкому Станіславу Олександровичу подати на затвердження, розроблений та погоджений відповідно до вимог чинного законодавства, проект землеустрою щодо відведення земельної ділянки.

5. Контроль за виконанням цього наказу залишаю за собою.

В.о. начальника  
Головного управління

Рибак І.Ф.

11-262/14-16-СГ від 19.02.2016





ДЕРЖАВНА СЛУЖБА УКРАЇНИ З ПИТАНЬ ГЕОДЕЗІЇ, КАРТОГРАФІЇ ТА  
КАДАСТРУ

Головне управління Держгеокадастру у Кіровоградській області

вул.Академіка Корольова, 26, м.Кіровоград, 25030, тел.(0522) 34-61-44, факс 34-61-39

E-mail: kirovohrad@land.gov.ua Код ЄДРПОУ 19767636

19.02.2016 11-263/14-16-СГ **НАКАЗ**

**Про надання дозволу на  
розроблення документації  
із землеустрою**

Відповідно до статей 15-1, 116, 118, 121, 122 Земельного кодексу України, Закону України "Про особисте селянське господарство", Положення про Головне управління Держгеокадастру у Кіровоградській області, затвердженого Наказом Держгеокадастру України від 03.03.2015 за № 20, зареєстрованого у реєстрі 27.04.2015 за № 14441020000009862 та заяви  
гр. Михайлова Є.В.

**НАКАЗУЮ:**

1. Надати дозвіл громадянину Михайлову Євгенію Вікторовичу на розроблення проекту землеустрою щодо відведення земельної ділянки у власність, розташованої на території Маловисківського району Хмельівської сільської ради (за межами населеного пункту).

Орієнтовний розмір земельної ділянки 1,9444 га, у тому числі: 1,9444 га – рілля, із земель державної власності сільськогосподарського призначення, що перебувають у запасі, з цільовим призначенням – для ведення особистого селянського господарства (код класифікації видів цільового призначення земель – А.01.03).

2. Розроблений проект землеустрою щодо відведення земельної ділянки підлягає погодженню та затвердженню відповідно до вимог чинного законодавства.

3. Керівнику відділу Держгеокадастру у Маловисківському районі при наданні проекту землеустрою щодо відведення земельної ділянки забезпечити в установленому законодавством порядку:

3.1. розгляд проекту землеустрою щодо відведення земельної ділянки на предмет погодження;

3.2. реєстрацію земельної ділянки у Державному земельному кадастрі.


4. Громадянину Михайлову Євгенію Вікторовичу подати на затвердження, розроблений та погоджений відповідно до вимог чинного законодавства, проект землеустрою щодо відведення земельної ділянки.

5. Контроль за виконанням цього наказу залишаю за собою.

**В.о. начальника  
Головного управління**

**Рибак І.Ф.**

11-263/14-16-СГ від 19.02.2016





**ДЕРЖАВНА СЛУЖБА УКРАЇНИ З ПИТАНЬ ГЕОДЕЗІЇ, КАРТОГРАФІЇ ТА КАДАСТРУ**  
**Головне управління Держгеокадастру у Кіровоградській області**  
вул. Тимірязєва, 84, м. Кіровоград, 25006, тел. (0522) 24-72-30, факс (0522) 24-29-47  
E-mail: Kirovograd\_gu@dazru.gov.ua Ідентифікаційний код 39767636

19.02.2016 11-265/14-16-С **НАКАЗ**

**Про надання дозволу  
на розроблення документації  
із землеустрою**

Відповідно до статей 15-1, 116, 118, 121, 122, 186 Земельного кодексу України, Закону України "Про особисте селянське господарство", Положення про Головне управління Держгеокадастру у Кіровоградській області, затвердженого Наказом Держгеокадастру України від 03.03.2015 № 20, зареєстрованого у реєстрі 27.04.2015 за № 14441020000009862 та заяви Лінник Р. В.

**НАКАЗУЮ:**

1. Надати дозвіл гр. Лінник Руслану Володимировичу на розроблення проекту землеустрою щодо відведення земельної ділянки у власність, розташованої на території Онуфріївського району Млинківської сільської ради (за межами населеного пункту).

Орієнтовний розмір земельної ділянки 1,7000 га, у тому числі: 1,7000 га - ріллі, земель сільськогосподарського призначення державної власності що перебувають у запасі, з цільовим призначенням - для ведення особистого селянського господарства (код класифікатора видів цільового призначення земель - 01.03).

2. Розроблений проект землеустрою щодо відведення земельної ділянки підлягає погодженню та затвердженню відповідно до вимог чинного законодавства.

3. Начальнику відділу Держгеокадастру у Онуфріївському районі при наданні проекту землеустрою щодо відведення земельної ділянки забезпечити в установленому законодавством порядку:

3.1. розгляд проекту землеустрою щодо відведення земельної ділянки на предмет погодження;

3.2. реєстрацію земельної ділянки у Державному земельному кадастрі.

4. Гр. Лінник Руслану Володимировичу подати на затвердження, розроблений та погоджений відповідно до вимог чинного законодавства, проект землеустрою щодо відведення земельної ділянки.

5. Контроль за виконанням цього наказу залишаю за собою.

В.о. начальника  
Головного управління

Рибак І.Ф.

11-265/14-16-СГ від 19.02.2016





**ДЕРЖАВНА СЛУЖБА УКРАЇНИ З ПИТАНЬ ГЕОДЕЗІЇ, КАРТОГРАФІЇ ТА КАДАСТРУ**

**Головне управління Держгеокадастру у Кіровоградській області**

вул. Тимірязєва, 84, м. Кіровоград, 25006, тел. (0522) 24-72-30, факс (0522) 24-29-47

E-mail: Kirovohrad@land.gov.ua Ідентифікаційний код 39767636

19.02.2016 11-266/14-16-СГ

**НАКАЗ**

**Про надання дозволу на  
розроблення документації  
із землеустрою**

Відповідно до статей 15-1, 116, 118, 121, 122 Земельного кодексу України, Закону України "Про особисте селянське господарство", Положення про Головне управління Держгеокадастру у Кіровоградській області; затвердженого Наказом Держгеокадастру України від 03.03.2015 року № 20 зареєстрованого в реєстрі від 27.04.2015 року № 14441020000009862 та заяви гр. Артеменка Д.В.

**НАКАЗУЮ:**

1. Надати дозвіл гр. Артеменку Даніілу Васильовичу на розроблення проекту землеустрою щодо відведення земельної ділянки у власність, розташованої на території Кіровоградського району Клишівської сільської ради.

Орієнтовний розмір земельної ділянки 2.0000 га, у тому числі: 2.0000 га – багаторічні насадження, земель сільськогосподарського призначення державної власності, що перебувають у запасі, з цільовим призначенням - для ведення особистого селянського господарства (код класифікатора видів цільового призначення земель - 01.03).

2. Розроблений проект землеустрою щодо відведення земельної ділянки підлягає погодженню та затвердженню відповідно до вимог чинного законодавства.

3. Управлінню Держгеокадастру у Кіровоградському районі при наданні проекту землеустрою щодо відведення земельної ділянки забезпечити в установленому законодавством порядку:

3.1. розгляд проекту землеустрою щодо відведення земельної ділянки на предмет погодження;

3.2. реєстрацію земельної ділянки у Державному земельному кадастрі.

4. Гр. Артеменку Даніілу Васильовичу подати на затвердження, розроблений та погоджений відповідно до вимог чинного законодавства, проект землеустрою щодо відведення земельної ділянки.

5. Контроль за виконанням цього наказу залишаю за собою.

В.о. начальника  
Головного управління

Рибак І.Ф.





ДЕРЖАВНА СЛУЖБА УКРАЇНИ З ПИТАНЬ ГЕОДЕЗІЇ, КАРТОГРАФІЇ ТА  
КАДАСТРУ

Головне управління Держгеокадастру у Кіровоградській області

вул. Академіка Корольова, 26, м. Кіровоград, 25030, тел. (0522) 34-61-44, факс 34-61-39

E-mail: kirovohrad@land.gov.ua Код ЄДРПОУ: 39767636

19.02.2016 11-268/14-16-СГ

**НАКАЗ**

**Про надання дозволу на  
розроблення документації  
із землеустрою**

Відповідно до статей 15-1, 116, 118, 121, 122 Земельного кодексу України, Закону України "Про особисте селянське господарство", Положення про Головне управління Держгеокадастру у Кіровоградській області, затвердженого Наказом Держгеокадастру України від 03.03.2015 року № 20 зареєстрованого в реєстрі від 27.04.2015 року № 1444102000009862 та заяви гр. Потьомкіна А.В.

**НАКАЗУЮ:**

1. Надати дозвіл гр. Потьомкіну Артему Віталійовичу на розроблення проекту землеустрою щодо відведення земельної ділянки у власність, розташованої на території Кіровоградського району Крупської сільської ради.

Орієнтовний розмір земельної ділянки 1.3400 га, у тому числі: 1.3400 га – пасовища, земель сільськогосподарського призначення державної власності, що перебувають у резерві, з цільовим призначенням - для ведення особистого селянського господарства (код класифікатора видів цільового призначення земель - 01.03). Відведення земельної ділянки площею 1.3400 га здійснити за рахунок поділу раніше сформованої земельної ділянки з кадастровим номером 3522584200:02:000:9143 загальною площею 14.74 га, що перебуває у резерві на території Крупської сільської ради.

2. Розроблений проект землеустрою щодо відведення земельної ділянки підлягає погодженню та затвердженню відповідно до вимог чинного законодавства.

3. Управлінню Держгеокадастру у Кіровоградському районі при наданні проекту землеустрою щодо відведення земельної ділянки забезпечити в установленому законодавством порядку:

3.1. розгляд проекту землеустрою щодо відведення земельної ділянки на предмет погодження;

3.2. реєстрацію земельної ділянки у Державному земельному кадастрі.

4. Гр. Потьомкіну Артему Віталійовичу подати на затвердження, розроблений та погоджений відповідно до вимог чинного законодавства, проект землеустрою щодо відведення земельної ділянки.

5. Контроль за виконанням цього наказу залишаю за собою.

В.о. начальника  
Головного управління

Рибак І.Ф.

11-268/14-16-СГ від 19.02.2016







**ДЕРЖАВНА СЛУЖБА УКРАЇНИ З ПИТАНЬ ГЕОДЕЗІЇ, КАРТОГРАФІЇ ТА КАДАСТРУ**

**Головне управління Держгеокадастру у Кіровоградській області**

вул. Тимірязєва, 84, м. Кіровоград, 25006, тел. (0522) 24-72-30, факс (0522) 24-29-47

E-mail: Kirovograd\_gu@dazru.gov.ua Ідентифікаційний код 39767636

19.02.2016 11-269/14-16-С **НАКАЗ**

**Про надання дозволу  
на розроблення документації  
із землеустрою**

Відповідно до статей 15-1, 116, 118, 121, 122, 186 Земельного кодексу України, Закону України "Про особисте селянське господарство", Положення про Головне управління Держгеокадастру у Кіровоградській області, затвердженого Наказом Держгеокадастру України від 03.03.2015 № 20, зареєстрованого у реєстрі 27.04.2015 за № 14441020000009862 та заяви гр. Григор'єва О. А.

**НАКАЗУЮ:**

1. Надати дозвіл гр. Григор'єву Олександрю Анатолійовичу на розроблення проекту землеустрою щодо відведення земельної ділянки у власність, розташованої на території Долинського району Братолюбівської сільської ради (за межами населеного пункту).

Орієнтовний розмір земельної ділянки 1,8813 га, у тому числі: 1,8813 га - рілля, земель сільськогосподарського призначення державної власності, що перебувають у запасі, з цільовим призначенням - для ведення особистого селянського господарства (код класифікатора видів цільового призначення земель - 01.03).

2. Розроблений проект землеустрою щодо відведення земельної ділянки підлягає погодженню та затвердженню відповідно до вимог чинного законодавства.

3. Відділу Держгеокадастру у Долинському районі Кіровоградської області при наданні проекту землеустрою щодо відведення земельної ділянки забезпечити в установленому законодавством порядку:

3.1. розгляд проекту землеустрою щодо відведення земельної ділянки на предмет погодження;

3.2. реєстрацію земельної ділянки у Державному земельному кадастрі.

4. Гр. Григор'єву Олександрю Анатолійовичу подати на затвердження, розроблений та погоджений відповідно до вимог чинного законодавства, проект землеустрою щодо відведення земельної ділянки.

5. Контроль за виконанням цього наказу залишаю за собою.

В.о. начальника  
Головного управління

Рибак І.Ф.

11-269/14-16-СГ від 19.02.2016





ДЕРЖАВНА СЛУЖБА УКРАЇНИ З ПИТАНЬ ГЕОДЕЗІЇ, КАРТОГРАФІЇ ТА  
КАДАСТРУ

Головне управління Держгеокадастру у Кіровоградській області

вул. Академіка Корольова, 26, м. Кіровоград, 25030, тел. (0522) 34-61-44, факс 34-61-39

E-mail: kirovohrad@land.gov.ua Код ЄДРПОУ 39767636

19.02.2016 11-271/14-16-СГ

**НАКАЗ**

**Про надання дозволу на  
розроблення документації  
із землеустрою**

Відповідно до статей 15-1, 116, 118, 121, 122 Земельного кодексу України, Закону України "Про особисте селянське господарство", Положення про Головне управління Держгеокадастру у Кіровоградській області, затвердженого Наказом Держгеокадастру України від 03.03.2015 року № 20 зареєстрованого в реєстрі від 27.04.2015 року № 14441020000009862 та заяви гр. Огороднікова М.А.

**НАКАЗУЮ:**

1. Надати дозвіл гр. Огороднікову Миколі Андрійовичу на розроблення проекту землеустрою щодо відведення земельної ділянки у власність, розташованої на території Кіровоградського району Крупської сільської ради.

Орієнтовний розмір земельної ділянки 1.3400 га, у тому числі: 1.3400 га – пасовища, земель сільськогосподарського призначення державної власності, що перебувають у резерві, з цільовим призначенням - для ведення особистого селянського господарства (код класифікатора видів цільового призначення земель - 01.03). Відведення земельної ділянки площею 1.3400 га здійснити за рахунок поділу раніше сформованої земельної ділянки з кадастровим номером 3522584200:02:000:9143 загальною площею 14.74 га, що перебуває у резерві на території Крупської сільської ради.

2. Розроблений проект землеустрою щодо відведення земельної ділянки підлягає погодженню та затвердженню відповідно до вимог чинного законодавства.

3. Управлінню Держгеокадастру у Кіровоградському районі при наданні проекту землеустрою щодо відведення земельної ділянки забезпечити в установленому законодавством порядку:

3.1. розгляд проекту землеустрою щодо відведення земельної ділянки на предмет погодження;

3.2. реєстрацію земельної ділянки у Державному земельному кадастрі.

4. Гр. Огороднікову Миколі Андрійовичу подати на затвердження, розроблений та погоджений відповідно до вимог чинного законодавства, проект землеустрою щодо відведення земельної ділянки.

5. Контроль за виконанням цього наказу залишаю за собою.

В.о. начальника  
Головного управління

Рибак І.Ф.

11-271/14-16-СГ від 19.02.2016





ДЕРЖАВНА СЛУЖБА УКРАЇНИ З ПИТАНЬ ГЕОДІЗІЇ, КАРТОГРАФІЇ ТА  
КАДАСТРУ

Головне управління Держгеокадастру у Кіровоградській області

вул. Академіка Корольова, 26, м. Кіровоград, 25030, тел. (0522) 34-61-44, факс 34-61-39

E-mail: kirovohrad@land.gov.ua Код ЄДРПОУ 19767636

19.02.2016 11-273/14-16-СГ

**НАКАЗ**

**Про надання дозволу на  
розроблення документації  
із землеустрою**

Відповідно до статей 15-1, 116, 118, 121, 122 Земельного кодексу України, Закону України "Про особисте селянське господарство", Положення про Головне управління Держгеокадастру у Кіровоградській області, затвердженого Наказом Держгеокадастру України від 03.03.2015 року № 20 зареєстрованого в реєстрі від 27.04.2015 року № 14441020000009862 та заяви гр. Томило М.А.

**НАКАЗУЮ:**

1. Надати дозвіл гр. Томило Миколі Анатолійовичу на розроблення проекту землеустрою щодо відведення земельної ділянки у власність, розташованої на території Кіровоградського району Крупської сільської ради.

Орієнтовний розмір земельної ділянки 1.3400 га, у тому числі: 1.3400 га – пасовища, земель сільськогосподарського призначення державної власності, що перебувають у резерві, з цільовим призначенням - для ведення особистого селянського господарства (код класифікатора видів цільового призначення земель - 01.03). Відведення земельної ділянки площею 1.3400 га здійснити за рахунок поділу раніше сформованої земельної ділянки з кадастровим номером 3522584200:02:000:9143 загальною площею 14.74 га, що перебуває у резерві на території Крупської сільської ради

2. Розроблений проект землеустрою щодо відведення земельної ділянки підлягає погодженню та затвердженню відповідно до вимог чинного законодавства.

3. Управлінню Держгеокадастру у Кіровоградському районі при наданні проекту землеустрою щодо відведення земельної ділянки забезпечити в установленому законодавством порядку:

3.1. розгляд проекту землеустрою щодо відведення земельної ділянки на предмет погодження;

3.2. реєстрацію земельної ділянки у Державному земельному кадастрі.

4. Гр Томило Миколі Анатолійовичу подати на затвердження, розроблений та погоджений відповідно до вимог чинного законодавства, проект землеустрою щодо відведення земельної ділянки.

5. Контроль за виконанням цього наказу залишаю за собою.

В.о. начальника  
Головного управління

Рибак І.Ф.

11-273/14-16-СГ від 19.02.2016





ДЕРЖАВНА СЛУЖБА УКРАЇНИ З ПИТАНЬ ГЕОДЕЗІЇ, КАРТОГРАФІЇ ТА  
КАДАСТРУ

Головне управління Держгеокадастру у Кіровоградській області

вул. Академіка Корольова, 26, м. Кіровоград, 25030, тел. (0522) 34-61-44, факс 34-61-39

E-mail: kirovohrad@land.gov.ua Код ЄДРПОУ 19767636

~~19.02.2016 11-274/14-16-СГ~~

**НАКАЗ**

**Про надання дозволу на  
розроблення документації  
із землеустрою**

Відповідно до статей 15-1, 116, 118, 121, 122 Земельного кодексу України, Закону України "Про особисте селянське господарство", Положення про Головне управління Держгеокадастру у Кіровоградській області, затвердженого Наказом Держгеокадастру України від 03.03.2015 року № 20 зареєстрованого в реєстрі від 27.04.2015 року № 14441020000009862 та заяви гр. Анцупова М. Ю.

**НАКАЗУЮ:**

1. Надати дозвіл гр. Анцупову Михайлу Юрійовичу на розроблення проекту землеустрою щодо відведення земельної ділянки у власність, розташованої на території Кіровоградського району Крупської сільської ради.

Орієнтовний розмір земельної ділянки 1.3400 га, у тому числі: 1.3400 га – пасовища, земель сільськогосподарського призначення державної власності, що перебувають у резерві, з цільовим призначенням - для ведення особистого селянського господарства (код класифікатора видів цільового призначення земель - 01.03). Відведення земельної ділянки площею 1.3400 га здійснити за рахунок поділу раніше сформованої земельної ділянки з кадастровим номером 3522584200:02:000:9143 загальною площею 14.74 га, що перебуває у резерві на території Крупської сільської ради.

2. Розроблений проект землеустрою щодо відведення земельної ділянки підлягає погодженню та затвердженню відповідно до вимог чинного законодавства.

3. Управлінню Держгеокадастру у Кіровоградському районі при наданні проекту землеустрою щодо відведення земельної ділянки забезпечити в установленому законодавством порядку:

3.1. розгляд проекту землеустрою щодо відведення земельної ділянки на предмет погодження;

3.2. реєстрацію земельної ділянки у Державному земельному кадастрі.

4. Гр. Анцупову Михайлу Юрійовичу подати на затвердження, розроблений та погоджений відповідно до вимог чинного законодавства, проект землеустрою щодо відведення земельної ділянки.

5. Контроль за виконанням цього наказу залишаю за собою.

В.о. начальника  
Головного управління

Рибак І.Ф.

11-274/14-16-СГ від 19.02.2016





ДЕРЖАВНА СЛУЖБА УКРАЇНИ З ПИТАНЬ ГЕОДЕЗІЇ, КАРТОГРАФІЇ ТА КАДАСТРУ

Головне управління Держгеокадастру у Кіровоградській області

вул. Тимірязєва, 84, м. Кіровоград, 25006, тел. (0522) 24-72-30, факс (0522) 24-29-47

E-mail: Kirovohrad@land.gov.ua Ідентифікаційний код 39767636

19.02.2016 11-275/14-16-СГ

**НАКАЗ**

**Про надання дозволу на  
розроблення документації  
із землеустрою**

Відповідно до статей 15-1, 116, 118, 121, 122 Земельного кодексу України, Закону України "Про особисте селянське господарство", Положення про Головне управління Держгеокадастру у Кіровоградській області, затвердженого Наказом Держгеокадастру України від 03.03.2015 року № 20 зареєстрованого в реєстрі від 27.04.2015 року № 14441020000009862 та заяви гр. Жупаненка В.С.,

**НАКАЗУЮ:**

1. Надати дозвіл гр. Жупаненку Василю Семеновичу на розроблення проекту землеустрою щодо відведення земельної ділянки у власність, розташованої на території Кіровоградського району Крупської сільської ради (за межами населеного пункту).

Орієнтовний розмір земельної ділянки 1.3400 га, у тому числі: 1.3400 га - пасовища, земель сільськогосподарського призначення державної власності, що перебувають у резерві, з цільовим призначенням - для ведення особистого селянського господарства (код класифікатора видів цільового призначення земель - 01.03). Відведення земельної ділянки площею 1.3400 га здійснити за рахунок поділу раніше сформованої земельної ділянки з кадастровим номером 3522584200:02:000:9143 загальною площею 14.7400 га; що перебуває у резерві на території Крупської сільської ради.

2. Розроблений проект землеустрою щодо відведення земельної ділянки підлягає погодженню та затвердженню відповідно до вимог чинного законодавства.

3. Управлінню Держгеокадастру у Кіровоградському районі при наданні проекту землеустрою щодо відведення земельної ділянки забезпечити в установленому законодавством порядку:

3.1. розгляд проекту землеустрою щодо відведення земельної ділянки на предмет погодження;

3.2. реєстрацію земельної ділянки у Державному земельному кадастрі.

4. Гр. Жупаненку Василю Семеновичу подати на затвердження, розроблений та погоджений відповідно до вимог чинного законодавства, проект землеустрою щодо відведення земельної ділянки.

5. Контроль за виконанням цього наказу залишаю за собою.

В.о. начальника  
Головного управління

Рибак І.Ф.

11-275/14-16-СГ від 19.02.2016





ДЕРЖАВНА СЛУЖБА УКРАЇНИ З ПИТАНЬ ГЕОДЕЗІЇ, КАРТОГРАФІЇ ТА КАДАСТРУ  
Головне управління Держгеокадастру у Кіровоградській області

вул. Київська, 24 м. Кіровоград, 24000, Україна, тел. (0522) 24-29-47  
факс (0522) 24-29-47  
e-mail: dgs@kgo.gov.ua, dgs@kgo.gov.ua, dgs@kgo.gov.ua  
19767636

**Землеустрою**

Відповідно до статей 15-1, 116, 118, 121, 122 Земельного кодексу України, Закону України "Про особисте селянське господарство", Положення про Головне управління Держгеокадастру у Кіровоградській області, затвердженого Наказом Держгеокадастру України від 03.03.2015 року № 20, зареєстрованого у реєстрі від 27.04.2015 року № 14441020000009862 та заяви гр.Левченка Р.В.

**НАКАЗУЮ:**

1. Надати дозвіл гр. Левченку Руслану Володимировичу на розроблення проекту землеустрою щодо відведення земельної ділянки у власність, розташованої на території Олександрівського району Соснівської сільської ради (за межами населеного пункту).

Орієнтовний розмір земельної ділянки 1,935 га, у тому числі: 1,935 га - ріллі, земель сільськогосподарського призначення державної власності, що перебувають у резерві, з цільовим призначенням - для ведення особистого селянського господарства (код класифікації видів цільового призначення земель - 01.03). Відведення земельної ділянки площею 1,935 га здійснити за рахунок раніше сформованої земельної ділянки з кадастровим номером 3520586500:02:000:9009 загальною площею 38,7033 га, що перебувають у резервному фонді на території Соснівської сільської ради.

2. Розроблений проект землеустрою щодо відведення земельної ділянки підлягає погодженню та затвердженню відповідно до вимог чинного законодавства.

3. Начальнику Відділу Держгеокадастру в Олександрівському районі при наданні проекту землеустрою щодо відведення земельної ділянки забезпечити в установленому законодавством порядку:

3.1. розгляд проекту землеустрою щодо відведення земельної ділянки на предмет погодження;

3.2. реєстрацію земельної ділянки у Державному земельному кадастрі.

4. Гр. Левченку Руслану Володимировичу подати на затвердження розроблений та погоджений відповідно до вимог чинного законодавства проект землеустрою щодо відведення земельної ділянки.

5. Контроль за виконанням цього наказу залишаю за собою.

**В.о. начальника**  
**Головного управління**

**І.Ф. Рибак**

11-276/14-16-СГ від 19.02.2016





**ДЕРЖАВНА СЛУЖБА УКРАЇНИ З ПИТАНЬ ГЕОДЕЗІЇ, КАРТОГРАФІЇ ТА КАДАСТРУ**  
**Головне управління Держгеокадастру у Кіровоградській області**  
вул. Академіка Корольова, 26, м. Кіровоград, 25006, тел. (0522) 34-61-44, факс (0522) 34-61-39  
E-mail: kirovohrad@land.gov.ua Ідентифікаційний код 39767636

19.02.2016 11-278/14-16-СГ **НАКАЗ**

**Про надання дозволу  
на розроблення документації  
із землеустрою**

Відповідно до статей 15-1, 116, 118, 121, 122, 186 Земельного кодексу України, Закону України "Про особисте селянське господарство", Положення про Головне управління Держгеокадастру у Кіровоградській області, затвердженого Наказом Держгеокадастру України від 03.03.2015 № 20, зареєстрованого у реєстрі 27.04.2015 за № 14441020000009862 та заяви гр. Баланенка А. В.

**НАКАЗУЮ:**

1. Надати дозвіл гр. Баланенку Анатолію Вікторовичу на розроблення проекту землеустрою щодо відведення земельної ділянки у власність, розташованої на території Долинського району Маловодянської сільської ради (за межами населеного пункту).

Орієнтовний розмір земельної ділянки 2,0000 га, у тому числі: 2,0000 га - рілля, земель сільськогосподарського призначення державної власності, що перебувають у запасі, з цільовим призначенням - для ведення особистого селянського господарства (код класифікатора видів цільового призначення земель - 01.03).

2. Розроблений проект землеустрою щодо відведення земельної ділянки підлягає погодженню та затвердженню відповідно до вимог чинного законодавства.

3. Відділу Держгеокадастру у Долинському районі Кіровоградської області при наданні проекту землеустрою щодо відведення земельної ділянки забезпечити в установленому законодавством порядку:

3.1. розгляд проекту землеустрою щодо відведення земельної ділянки на предмет погодження;

3.2. реєстрацію земельної ділянки у Державному земельному кадастрі.

4. Гр. Баланенку Анатолію Вікторовичу подати на затвердження, розроблений та погоджений відповідно до вимог чинного законодавства, проект землеустрою щодо відведення земельної ділянки.

5. Контроль за виконанням цього наказу залишаю за собою.

В.о. начальника  
Головного управління

Рибак І.Ф.

11-278/14-16-СГ від 19.02.2016







**ДЕРЖАВНА СЛУЖБА УКРАЇНИ З ПИТАНЬ ГЕОДЕЗІЇ, КАРТОГРАФІЇ ТА КАДАСТРУ**  
**Головне управління Держгеокадастру у Кіровоградській області**  
вул. Тимірязєва, 84, м. Кіровоград, 25006, тел. (0522) 24-72-30, факс (0522) 24-29-47  
E-mail: Kirovograd\_gu@dazru.gov.ua Ідентифікаційний код 39767636

19.02.2016 11-280/14-16-СГ **НАКАЗ**

**Про надання дозволу  
на розроблення документації  
із землеустрою**

Відповідно до статей 15-1, 116, 118, 121, 122, 186 Земельного кодексу України, Закону України "Про особисте селянське господарство", Положення про Головне управління Держгеокадастру у Кіровоградській області, затвердженого Наказом Держгеокадастру України від 03.03.2015 № 20, зареєстрованого у реєстрі 27.04.2015 за № 14441020000009862 та заяви гр. Півня М. В.

**НАКАЗУЮ:**

1. Надати дозвіл гр. Півню Максиму Васильовичу на розроблення проекту землеустрою щодо відведення земельної ділянки у власність, розташованої на території Долинського району Маловодянської сільської ради (за межами населеного пункту).

Орієнтовний розмір земельної ділянки 2,0000 га, у тому числі: 2,0000 га - рілля, земель сільськогосподарського призначення державної власності, що перебувають у запасі, з цільовим призначенням - для ведення особистого селянського господарства (код класифікатора видів цільового призначення земель - 01.03).

2. Розроблений проект землеустрою щодо відведення земельної ділянки підлягає погодженню та затвердженню відповідно до вимог чинного законодавства.

3. Відділу Держгеокадастру у Долинському районі Кіровоградської області при наданні проекту землеустрою щодо відведення земельної ділянки забезпечити в установленому законодавством порядку:

3.1. розгляд проекту землеустрою щодо відведення земельної ділянки на предмет погодження;

3.2. реєстрацію земельної ділянки у Державному земельному кадастрі.

4. Гр. Півню Максиму Васильовичу подати на затвердження, розроблений та погоджений відповідно до вимог чинного законодавства, проект землеустрою щодо відведення земельної ділянки.

5. Контроль за виконанням цього наказу залишаю за собою.

В.о. начальника  
Головного управління

Рибак І.Ф.

11-280/14-16-СГ від 19.02.2016





ДЕРЖАВНА СЛУЖБА УКРАЇНИ З ПИТАНЬ ГЕОДЕЗІЇ, КАРТОГРАФІЇ ТА  
КАДАСТРУ

Головне управління Держгеокадастру у Кіровоградській області

вул. Академіка Корольова, 26, м. Кіровоград, 25030, тел. (0522) 34-61-44, факс 34-61-39

E-mail: kirovohrad@land.gov.ua Код ЄДРПОУ 39767636

~~19.02.2016 11-281/14-16-СГ~~

**НАКАЗ**

**Про надання дозволу на  
розроблення документації  
із землеустрою**

Відповідно до статей 15-1, 116, 118, 121, 122 Земельного кодексу України, Закону України "Про особисте селянське господарство", Положення про Головне управління Держгеокадастру у Кіровоградській області, затвердженого Наказом Держгеокадастру України від 03.03.2015 року № 20 зареєстрованого в реєстрі від 27.04.2015 року № 1444102000009862 та заяви гр. Жупаненка Р.В.

**НАКАЗУЮ:**

1. Надати дозвіл гр. Жупаненку Руслану Васильовичу на розроблення проекту землеустрою щодо відведення земельної ділянки у власність, розташованої на території Кіровоградського району Крупської сільської ради.

Орієнтовний розмір земельної ділянки 1.3400 га, у тому числі: 1.3400 га – пасовища, земель сільськогосподарського призначення державної власності, що перебувають у резерві, з цільовим призначенням - для ведення особистого селянського господарства (код класифікатора видів цільового призначення земель - 01.03). Відведення земельної ділянки площею 1.3400 га здійснити за рахунок поділу раніше сформованої земельної ділянки з кадастровим номером 3522584200:02:000:9143 загальною площею 14.74 га, що перебуває у резерві на території Крупської сільської ради.

2. Розроблений проект землеустрою щодо відведення земельної ділянки підлягає погодженню та затвердженню відповідно до вимог чинного законодавства.

3. Управлінню Держгеокадастру у Кіровоградському районі при наданні проекту землеустрою щодо відведення земельної ділянки забезпечити в установленому законодавством порядку:

3.1. розгляд проекту землеустрою щодо відведення земельної ділянки на предмет погодження;

3.2. реєстрацію земельної ділянки у Державному земельному кадастрі.

4. Гр. Жупаненку Руслану Васильовичу подати на затвердження, розроблений та погоджений відповідно до вимог чинного законодавства, проект землеустрою щодо відведення земельної ділянки.

5. Контроль за виконанням цього наказу залишаю за собою.

В.о. начальника  
Головного управління

Рибак І.Ф.

11-281/14-16-СГ від 19.02.2016





ДЕРЖАВНА СЛУЖБА УКРАЇНИ З ПИТАНЬ ГЕОДЕЗІЇ, КАРТОГРАФІЇ ТА  
КАДАСТРУ

Головне управління Держгеокадастру у Кіровоградській області

вул. Академіка Корольова, 26, м. Кіровоград, 25030, тел. (0522) 34-61-44, факс 34-61-39

E-mail: kirovohrad@land.gov.ua Код ЄДРПОУ 31767636

19.02.2016 11-284/14-16-СГ

## НАКАЗ

### Про затвердження документації із землеустрою та надання земельної ділянки у власність

Відповідно до статей 15-1, 116, 118, 121, 122, 186 Земельного кодексу України, Закону України «Про особисте селянське господарство», Положення про Головне управління Держгеокадастру у Кіровоградській області, затвердженого Наказом Держгеокадастру України від 03.03.2015 за № 20, зареєстрованого у реєстрі 27.04.2015 за № 14441020000009862 та заяви гр. Медведенка М.І.

### НАКАЗУЮ:

1. Затвердити «Проект землеустрою щодо відведення земельної ділянки гр. Медведенку Миколі Івановичу у власність для ведення особистого селянського господарства (згідно КВЦПЗ А.01.03) за адресою: Кіровоградська область Ульяновський район Розношенська сільська рада, за межами населеного пункту».

2. Надати у власність громадянину Медведенку Миколі Івановичу земельну ділянку загальною площею 2,0000 га, у тому числі: 2,0000 га – рілля, (кадастровий номер 3525588200:02:000:5119) за рахунок земель сільськогосподарського призначення державної власності, що перебувають у запасі, для ведення особистого селянського господарства (код класифікації видів цільового призначення земель А.01.03), розташовану на території Ульяновського району Розношенської сільської ради (за межами населеного пункту).

3. Приступити до використання земельної ділянки після встановлення її меж в натурі (на місцевості) та здійснення державної реєстрації права приватної власності у Державному реєстрі речових прав.

4. Земельну ділянку використовувати за цільовим призначенням, з дотриманням вимог статей 20, 91, 103 земельного кодексу України, Закону України «Про особисте селянське господарство» та інших нормативно-правових актів.

5. Контроль за виконання пунктів 1, 2 цього наказу залишаю за собою.

В.о. начальника  
Головного управління

Рибак І.Ф.

11-284/14-16-СГ від 19.02.2016





**ДЕРЖАВНА СЛУЖБА УКРАЇНИ З ПИТАНЬ ГЕОДЕЗІЇ, КАРТОГРАФІЇ ТА КАДАСТРУ**

**Головне управління Держгеокадастру у Кіровоградській області**

вул. Тимірязєва, 84, м. Кіровоград, 25006, тел. (0522) 24-72-30, факс (0522) 24-29-47

E-mail: Kirovograd\_gu@dazru.gov.ua Ідентифікаційний код 39767636

19.02.2016 11-286/14-16-СГ **НАКАЗ**

**Про затвердження документації  
із землеустрою та надання земельної  
ділянки у власність**

Відповідно до статей 15-1, 116, 118, 121, 122, 186 Земельного кодексу України, Закону України "Про особисте селянське господарство", Положення про Головне Управління Держгеокадастру у Кіровоградській області, затвердженого Наказом Держгеокадастру України від 03.03.2015 року № 20, зареєстрованого у реєстрі від 27.04.2015 року №14441020000009862 та заяви Волощука Р.В.

**НАКАЗУЮ:**

1. Внести зміни до наказу Головного управління Держгеокадастру у Кіровоградській області "Про надання дозволу на розроблення документації із землеустрою" від 22.04.2015 № 11-1991/14-15-СГ, а саме:

1.1. пункт 4 викласти у новій редакції:

"4. Гр. Волощуку Роману Валерійовичу подати на затвердження, розроблений та погоджений відповідно до вимог чинного законодавства, проект землеустрою щодо відведення земельної ділянки.";

1.2. пункт 5 виключити.

2. Затвердити «Проект землеустрою щодо відведення земельної ділянки у власність для ведення особистого селянського господарства із земель державної власності сільськогосподарського призначення (резерву) гр. Волощуку Роману Валерійовичу на території Гайворонського району Тополівської сільської ради (за межами населеного пункту)».

3. Надати у власність гр. Волощуку Роману Валерійовичу земельну ділянку загальною площею 2,0000 га, у тому числі: 2,0000 га – рілля (кадастровий номер 3521186200:02:000:2046) державної власності, що перебуває у резерві, для ведення особистого селянського господарства (код класифікатора видів цільового призначення земель – 01.03), розташовану на території Гайворонського району Тополівської сільської ради (за межами населеного пункту).

4. Приступити до використання земельної ділянки після встановлення її меж в натурі (на місцевості) та здійснення державної реєстрації права приватної власності у Державному реєстрі речових прав.

5. Земельну ділянку використовувати за цільовим призначенням, з дотриманням вимог статей 20, 91, 103 Земельного кодексу України, Закону України «Про особисте селянське господарство» та інших нормативно-правових актів.

6. Контроль за виконанням пунктів 1, 2 цього наказу залишаю за собою.

В.о. начальника  
Головного управління

Рибак І.Ф.

11-286/14-16-СГ від 19.02.2016





ДЕРЖАВНА СЛУЖБА УКРАЇНИ З ПИТАНЬ ГЕОДЕЗІЇ, КАРТОГРАФІЇ ТА  
КАДАСТРУ

Головне управління Держгеокадастру у Кіровоградській області

вул.Академіка Корольова, 26, м.Кіровоград, 25030, тел.(0522) 34-61-44, факс 34-61-39

E-mail: kirovohrad@land.gov.ua Код ЄДРПОУ 39767636

19.02.2016 11-287/14-16-СГНАКАЗ

**Про надання дозволу на  
розроблення документації  
із землеустрою**

Відповідно до статей 15-1, 116, 118, 121, 122 Земельного кодексу України, Закону України "Про особисте селянське господарство", Положення про Головне управління Держгеокадастру у Кіровоградській області, затвердженого Наказом Держгеокадастру України від 03.03.2015 за № 20, зареєстрованого у реєстрі 27.04.2015 за № 14441020000009862 та заяви  
гр. Прокопчука С.А.

**НАКАЗУЮ:**

1. Надати дозвіл громадянину Прокопчуку Сергію Анатолійовичу на розроблення проекту землеустрою щодо відведення земельної ділянки у власність, розташованої на території Устинівського району Димитровської сільської ради (за межами населеного пункту).

Орієнтовний розмір земельної ділянки 2,0000 га, у тому числі: 2,0000 га – рілля, із земель державної власності сільськогосподарського призначення, що перебувають у запасі, з цільовим призначенням – для ведення особистого селянського господарства (код класифікації видів цільового призначення земель – А.01.03).

2. Розроблений проект землеустрою щодо відведення земельної ділянки підлягає погодженню та затвердженню відповідно до вимог чинного законодавства.

3. Керівнику відділу Держгеокадастру в Устинівському районі при наданні проекту землеустрою щодо відведення земельної ділянки забезпечити в установленому законодавством порядку:

3.1. розгляд проекту землеустрою щодо відведення земельної ділянки на предмет погодження;

3.2. реєстрацію земельної ділянки у Державному земельному кадастрі.

4. Громадянину Прокопчуку Сергію Анатолійовичу подати на затвердження, розроблений та погоджений відповідно до вимог чинного законодавства, проект землеустрою щодо відведення земельної ділянки.

5. Контроль за виконанням цього наказу залишаю за собою.

В.о. начальника  
Головного управління

Рибак І.Ф.

11-287/14-16-СГ від 19.02.2016





**ДЕРЖАВНА СЛУЖБА УКРАЇНИ З ПИТАНЬ ГЕОДЕЗІЇ, КАРТОГРАФІЇ ТА КАДАСТРУ**

**Головне управління Держгеокадастру у Кіровоградській області**

вул. Тимірязєва, 84, м. Кіровоград, 25006, тел. (0522) 24-72-30, факс (0522) 24-29-47

E-mail: Kirovograd\_gu@dazru.gov.ua Ідентифікаційний код 39767636

19.02.2016 11-288/14-16-СГ **НАКАЗ**

**Про надання дозволу  
на розроблення документації  
із землеустрою**

Відповідно до статей 15-1, 116, 118, 121, 122, 186 Земельного кодексу України, Закону України "Про особисте селянське господарство", Положення про Головне управління Держгеокадастру у Кіровоградській області, затвердженого Наказом Держгеокадастру України від 03.03.2015 № 20, зареєстрованого у реєстрі 27.04.2015 за № 14441020000009862 та заяви

Гладкого Р. В.

**НАКАЗУЮ:**

1. Надати дозвіл гр. Гладкому Роману Васильовичу на розроблення проекту землеустрою щодо відведення земельної ділянки у власність, розташованої на території Онуфріївського району Успенської сільської ради (за межами населеного пункту).

Орієнтовний розмір земельної ділянки 1,0000 га, у тому числі: 1,0000 га - ріллі, земель сільськогосподарського призначення державної власності, з цільовим призначенням - для ведення особистого селянського господарства (код класифікатора видів цільового призначення земель - 01.03).

2. Розроблений проект землеустрою щодо відведення земельної ділянки підлягає погодженню та затвердженню відповідно до вимог чинного законодавства.

3. Начальнику відділу Держгеокадастру у Онуфріївському районі при наданні проекту землеустрою щодо відведення земельної ділянки забезпечити в установленому законодавством порядку:

3.1. розгляд проекту землеустрою щодо відведення земельної ділянки на предмет погодження;

3.2. реєстрацію земельної ділянки у Державному земельному кадастрі.

4. Гр. Гладкому Роману Васильовичу подати на затвердження, розроблений та погоджений відповідно до вимог чинного законодавства, проект землеустрою щодо відведення земельної ділянки.

5. Контроль за виконанням цього наказу залишаю за собою.

В.о. начальника  
Головного управління

Рибак І. Ф.





ДЕРЖАВНА СЛУЖБА УКРАЇНИ З ПИТАНЬ ГЕОДЕЗІЇ, КАРТОГРАФІЇ ТА КАДАСТРУ

Головне управління Держгеокадастру у Кіровоградській області

вул. Тимірязєва, 84, м. Кіровоград, 25006, тел. (0522) 24-72-30 факс (0522) 24-29-47

E-mail: Kirovograd\_gu@dazru.gov.ua Ідентифікаційний код 39767636

19.02.2016 11-290/14-16-СГ **НАКАЗ**

**Про затвердження документації  
із землеустрою та надання земельної  
ділянки у власність**

Відповідно до статей 15-1, 116, 118, 121, 122, 186 Земельного кодексу України, Закону України "Про особисте селянське господарство", Положення про Головне Управління Держгеокадастру у Кіровоградській області, затвердженого Наказом Держгеокадастру України від 03.03.2015 року № 20, зареєстрованого у реєстрі від 27.04.2015 року №14441020000009862 та заяви Ховавка Є.А.

**НАКАЗУЮ:**

1. Затвердити «Проект землеустрою щодо відведення земельної ділянки у власність для ведення особистого селянського господарства із земель державної власності сільськогосподарського призначення (запасу) громадянину Ховавку Євгенію Андрійовичу на території Гайворонського району Соломіївської сільської ради (за межами населеного пункту)».

2. Надати у власність громадянину Ховавку Євгенію Андрійовичу земельну ділянку загальною площею 2,0000 га, у тому числі: 2,0000 га – рілля (кадастровий номер 3521185100:02:000:2038) державної власності, що перебуває у запасі, для ведення особистого селянського господарства (код класифікатора видів цільового призначення земель 01.03), розміщену на території Гайворонського району Соломіївської сільської ради (за межами населеного пункту).

3. Приступити до використання земельної ділянки після встановлення її меж в натурі (на місцевості) та здійснення державної реєстрації права приватної власності у Державному реєстрі речових прав.

4. Земельну ділянку використовувати за цільовим призначенням, з дотриманням вимог статей 20, 91, 103 Земельного кодексу України, Закону України «Про особисте селянське господарство» та інших нормативно-правових актів.

5. Контроль за виконанням пунктів 1, 2 цього наказу залишаю за собою.

В.о.начальника  
Головного управління

Рибак І.Ф.

11-290/14-16-СГ від 19.02.2016







**ДЕРЖАВНА СЛУЖБА УКРАЇНИ З ПИТАНЬ ГЕОДЕЗІЇ, КАРТОГРАФІЇ ТА КАДАСТРУ**

**Головне управління Держгеокадастру у Кіровоградській області**

вул. Тимірязєва, 84, м. Кіровоград, 25006, тел. (0522) 24-72-30, факс (0522) 24-29-47

E-mail: Kirovograd\_gu@dazgu.gov.ua Ідентифікаційний код 39767636

19.02.2016 11-291/14-16-СГ **НАКАЗ**

**Про надання дозволу  
на розроблення документації  
із землеустрою**

Відповідно до статей 15-1, 116, 118, 121, 122, 186 Земельного кодексу України, Закону України "Про особисте селянське господарство", Положення про Головне управління Держгеокадастру у Кіровоградській області, затвердженого Наказом Держгеокадастру України від 03.03.2015 № 20, зареєстрованого у реєстрі 27.04.2015 за № 14441020000009862 та заяви Гладкого В. В.

**НАКАЗУЮ:**

1. Надати дозвіл гр. Гладкому Володимировичу Валентиновичу на розроблення проекту землеустрою щодо відведення земельної ділянки у власність, розташованої на території Онуфріївського району Деріївської сільської ради (за межами населеного пункту).

Орієнтовний розмір земельної ділянки 2,0000 га, у тому числі: 2,0000 га - ріллі, земель сільськогосподарського призначення державної власності, з цільовим призначенням - для ведення особистого селянського господарства (код класифікатора видів цільового призначення земель - 01.03).

2. Розроблений проект землеустрою щодо відведення земельної ділянки підлягає погодженню та затвердженню відповідно до вимог чинного законодавства.

3. Начальнику відділу Держгеокадастру у Онуфріївському районі при наданні проекту землеустрою щодо відведення земельної ділянки забезпечити в установленому законодавством порядку:

3.1. розгляд проекту землеустрою щодо відведення земельної ділянки на предмет погодження;

3.2. реєстрацію земельної ділянки у Державному земельному кадастрі.

4. Гр. Гладкому Володимировичу Валентиновичу подати на затвердження, розроблений та погоджений відповідно до вимог чинного законодавства, проект землеустрою щодо відведення земельної ділянки.

5. Контроль за виконанням цього наказу залишаю за собою.

**В.о. начальника**  
**Головного управління**

**Рибак І. Ф.**





**ДЕРЖАВНА СЛУЖБА УКРАЇНИ З ПИТАНЬ ГЕОДЕЗІЇ, КАРТОГРАФІЇ ТА КАДАСТРУ**  
**Головне управління Держгеокадастру у Кіровоградській області**

вул. Тимірязєва, 84, м. Кіровоград, 25006, тел. (0522) 24-72-30, факс (0522) 24-29-47  
19.02.2016 11-293/14-16-СГ@dazru.gov.ua Ідентифікаційний код 39767636

## НАКАЗ

**Про затвердження  
документації із землеустрою  
та надання земельної ділянки  
у власність**

Відповідно до статей 15-1, 116, 118, 121, 122, 186 Земельного кодексу України, Закону України "Про особисте селянське господарство", Положення про Головне Управління Держгеокадастру у Кіровоградській області, затвердженого Наказом Держгеокадастру України від 03.03.2015 № 20, зареєстрованого у реєстрі 27.04.2015 за № 14441020000009862 та Пакоша Олексія Павловича

### НАКАЗУЮ:

1. Затвердити «Проект землеустрою щодо відведення земельної ділянки у власність гр. Пакошу Олексію Павловичу для ведення особистого селянського господарства (КВЦП 01.03) на території Мошоринської сільської ради Знам'янського району Кіровоградської області».

2. Надати у власність гр. Пакошу Олексію Павловичу, земельну ділянку, загальною площею 2.0000 га, у тому числі : 2.0000 га – рілля, (кадастровий номер 3522284200:03:000:5169 для ведення особистого селянського господарства із земель сільськогосподарського призначення державної власності, що перебувають у запасі, розташовану на території Знам'янського району Мошоринської сільської ради (за межами населеного пункту).

3. Приступити до використання земельної ділянки після встановлення її меж в натурі (на місцевості) та здійснення державної реєстрації права власності у Державному реєстрі речових прав.

4. Земельну ділянку використовувати за цільовим призначенням, з дотриманням вимог статті 20,91,103 Земельного кодексу України, та інших нормативно-правових актів.

5. Контроль за виконанням пунктів 1,2 цього наказу залишаю за собою.

В.о. начальника  
Головного управління

Рибак І.Ф.

11-293/14-16-СГ від 19.02.2016





**ДЕРЖАВНА СЛУЖБА УКРАЇНИ З ПИТАНЬ ГЕОДЕЗІЇ, КАРТОГРАФІЇ ТА КАДАСТРУ**

**Головне управління Держгеокадастру у Кіровоградській області**

вул. Тимірязєва, 84, м. Кіровоград, 25006, тел. (0522) 24-72-30, факс (0522) 24-29-47

E-mail: Kirovograd\_gu@dazgu.gov.ua Ідентифікаційний код 39767636

19.02.2016 11-294/14-16-СГ **НАКАЗ**

**Про надання дозволу  
на розроблення документації  
із землеустрою**

Відповідно до статей 15-1, 116, 118, 121, 122, 186 Земельного кодексу України, Закону України "Про особисте селянське господарство", Положення про Головне управління Держгеокадастру у Кіровоградській області, затвердженого Наказом Держгеокадастру України від 03.03.2015 № 20, зареєстрованого у реєстрі 27.04.2015 за № 14441020000009862 та заяви

Довгопола С. С.

**НАКАЗУЮ:**

1. Надати дозвіл гр. Довгополу Сергію Степановичу на розроблення проекту землеустрою щодо відведення земельної ділянки у власність, розташованої на території Онуфріївського району Вишнівцівської сільської ради (за межами населеного пункту).

Орієнтовний розмір земельної ділянки 1,5000 га, у тому числі: 1,5000 га - ріллі, земель сільськогосподарського призначення державної власності, з цільовим призначенням - для ведення особистого селянського господарства (код класифікатора видів цільового призначення земель - 01.03).

2. Розроблений проект землеустрою щодо відведення земельної ділянки підлягає погодженню та затвердженню відповідно до вимог чинного законодавства.

3. Начальнику відділу Держгеокадастру у Онуфріївському районі при наданні проекту землеустрою щодо відведення земельної ділянки забезпечити в установленому законодавством порядку:

3.1. розгляд проекту землеустрою щодо відведення земельної ділянки на предмет погодження;

3.2. реєстрацію земельної ділянки у Державному земельному кадастрі.

4. Гр. Довгополу Сергію Степановичу подати на затвердження, розроблений та погоджений відповідно до вимог чинного законодавства, проект землеустрою щодо відведення земельної ділянки.

5. Контроль за виконанням цього наказу залишаю за собою.

**В.о. начальника**  
**Головного управління**

**Рибак І. Ф.**





ДЕРЖАВНА СЛУЖБА УКРАЇНИ З ПИТАНЬ ГЕОДЕЗІЇ, КАРТОГРАФІЇ ТА КАДАСТРУ

Головне управління Держгеокадастру у Кіровоградській області

вул. Тимірязєва, 84, м. Кіровоград, 25006, тел. (0522) 24-72-30 факс (0522) 24-29-47  
19.02.2016 11-296/14-16-СГ @dazru.gov.ua Ідентифікаційний код 39767636

## НАКАЗ

### Про затвердження документації із землеустрою та надання земельної ділянки у власність

Відповідно до статей 15-1, 116, 118, 121, 122, 186 Земельного кодексу України, Закону України "Про особисте селянське господарство", Положення про Головне Управління Держгеокадастру у Кіровоградській області, затвердженого Наказом Держгеокадастру України від 03.03.2015 № 20, зареєстрованого у реєстрі 27.04.2015 за № 14441020000009862 та Грінець Василя Володимировича

### НАКАЗУЮ:

1. Затвердити «Проект землеустрою щодо відведення земельної ділянки у власність гр. Грінець Василю Володимировичу для ведення особистого селянського господарства (КВЦП 01.03) на території Мошоринської сільської ради Знам'янського району Кіровоградської області».

2. Надати у власність гр. Грінець Василю Володимировичу, земельну ділянку, загальною площею 2.0000 га, у тому числі : 2.0000 га – рілля, (кадастровий номер 3522284200:03:000:5165 для ведення особистого селянського господарства із земель сільськогосподарського призначення державної власності, що перебувають у запасі, розташовану на території Знам'янського району Мошоринської сільської ради (за межами населеного пункту).

3. Приступити до використання земельної ділянки після встановлення її меж в натурі (на місцевості) та здійснення державної реєстрації права власності у Державному реєстрі речових прав.

4. Земельну ділянку використовувати за цільовим призначенням, з дотриманням вимог статті 20,91,103 Земельного кодексу України, та інших нормативно-правових актів.

5. Контроль за виконанням пунктів 1,2 цього наказу залишаю за собою.

В.о. начальника  
Головного управління

11-296/14-16-СГ від 19.02.2016

Рибак І.Ф.





**ДЕРЖАВНА СЛУЖБА УКРАЇНИ З ПИТАНЬ ГЕОДЕЗІЇ, КАРТОГРАФІЇ ТА КАДАСТРУ**

**Головне управління Держгеокадастру у Кіровоградській області**

вул. Тимірязєва, 84, м. Кіровоград, 25006, тел. (0522) 24-72-30, факс (0522) 24-29-47

E-mail: Kirovograd\_gu@dazgu.gov.ua Ідентифікаційний код 39767636

19.02.2016 11-297/14-16-СГ **НАКАЗ**

**Про надання дозволу  
на розроблення документації  
із землеустрою**

Відповідно до статей 15-1, 116, 118, 121, 122, 186 Земельного кодексу України, Закону України "Про особисте селянське господарство", Положення про Головне управління Держгеокадастру у Кіровоградській області, затвердженого Наказом Держгеокадастру України від 03.03.2015 № 20, зареєстрованого у реєстрі 27.04.2015 за № 14441020000009862 та заяви

Буграк В. В.

**НАКАЗУЮ:**

1. Надати дозвіл гр. Буграк Віталію Васильовичу на розроблення проекту землеустрою щодо відведення земельної ділянки у власність, розташованої на території Онуфріївського району Василівської сільської ради (за межами населеного пункту).

Орієнтовний розмір земельної ділянки 2,0000 га, у тому числі: 2,0000 га - ріллі, земель сільськогосподарського призначення державної власності, з цільовим призначенням - для ведення особистого селянського господарства (код класифікатора видів цільового призначення земель - 01.03).

2. Розроблений проект землеустрою щодо відведення земельної ділянки підлягає погодженню та затвердженню відповідно до вимог чинного законодавства.

3. Начальнику відділу Держгеокадастру у Онуфріївському районі при наданні проекту землеустрою щодо відведення земельної ділянки забезпечити в установленому законодавством порядку:

3.1. розгляд проекту землеустрою щодо відведення земельної ділянки на предмет погодження;

3.2. реєстрацію земельної ділянки у Державному земельному кадастрі.

4. Гр. Буграк Віталію Васильовичу подати на затвердження, розроблений та погоджений відповідно до вимог чинного законодавства, проект землеустрою щодо відведення земельної ділянки.

5. Контроль за виконанням цього наказу залишаю за собою.

**В.о. начальника**  
**Головного управління**

**Рибак І. Ф.**





ДЕРЖАВНА СЛУЖБА УКРАЇНИ З ПИТАНЬ ГЕОДЕЗІЇ, КАРТОГРАФІЇ ТА КАДАСТРУ  
Головне управління Держгеокадастру у Кіровоградській області  
вул. Тимірязєва, 84, м. Кіровоград, 25006, тел. (0522) 24-72-30 факс (0522) 24-29-47  
E-mail: Kirovograd\_gu@dazru.gov.ua Ідентифікаційний код 39767636

19.02.2016 11-299/14-16-СГ

**НАКАЗ**

**Про затвердження документації  
із землеустрою та надання земельної  
ділянки у власність**

Відповідно до статей 15-1, 116, 118, 121, 122, 186 Земельного кодексу України, Закону України "Про особисте селянське господарство", Положення про Головне Управління Держгеокадастру у Кіровоградській області, затвердженого Наказом Держгеокадастру України від 03.03.2015 року № 20, зареєстрованого у реєстрі від 27.04.2015 року №14441020000009862 та заяви Семенець А.В.

**НАКАЗУЮ:**

1. Затвердити «Проект землеустрою щодо відведення земельної ділянки у власність для ведення особистого селянського господарства із земель державної власності сільськогосподарського призначення (запасу) громадянину Семенець Артуру Вікторовичу на території Гайворонського району Хащуватської сільської ради (за межами населеного пункту)».
2. Надати у власність громадянину Семенець Артуру Вікторовичу земельну ділянку загальною площею 2,0000 га, у тому числі: 2,0000 га – рілля (кадастровий номер 3521186800:02:000:2088) державної власності, що перебуває у запасі, для ведення особистого селянського господарства (код класифікатора видів цільового призначення земель – 01:03), розташовану на території Гайворонського району Хащуватської сільської ради (за межами населеного пункту).
3. Приступити до використання земельної ділянки після встановлення її меж в натурі (на місцевості) та здійснення державної реєстрації права приватної власності у Державному реєстрі речових прав.
4. Земельну ділянку використовувати за цільовим призначенням, з дотриманням вимог статей 20, 91, 103 Земельного кодексу України, Закону України «Про особисте селянське господарство» та інших нормативно-правових актів.
5. Контроль за виконанням пунктів 1, 2 цього наказу залишаю за собою.

В.о. начальника  
Головного управління

Рибак І.Ф.

11-299/14-16-СГ від 19.02.2016





ДЕРЖАВНА СЛУЖБА УКРАЇНИ З ПИТАНЬ ГЕОДЕЗІЇ, КАРТОГРАФІЇ ТА КАДАСТРУ  
Головне управління Держгеокадастру у Кіровоградській області  
Відділ Держгеокадастру в Онуфріївському районі  
28100, Кіровоградська область, сел. Онуфріївка, вул. 50 років Жовтня, 17  
19.02.2016 (11-300/14-16-СГ) Email: onufrii@gudko.gov.ua ідифікаційний код 39938127

## НАКАЗ

### Про затвердження документації із землеустрою та надання земельної ділянки у власність

Відповідно до статей 15-1, 116, 118, 121, 122, 186 Земельного кодексу України, Закону України "Про особисте селянське господарство", Положення про Головне Управління Держгеокадастру у Кіровоградській області, затвердженого Наказом Держгеокадастру України від 03.03.2015 № 20, зареєстрованого у реєстрі 27.04.2015 за № 14441020000009862 та заяви гр. Безкоровайного Р. М.

### НАКАЗУЮ:

1. Затвердити "Проект землеустрою щодо відведення земельної ділянки у власність гр. Безкоровайному Роману Миколайовичу для ведення особистого селянського господарства за рахунок земель запасу на території Онуфріївського району Павлиської селищної ради (за межами населеного пункту)".

2. Надати у власність гр. Безкоровайному Роману Миколайовичу земельну ділянку площею 2,0000 га, у тому числі 2,0000 га – ріллі (кадастровий номер 3524655400:02:000:5159) за рахунок земель, що перебувають у запасі державної власності для ведення особистого селянського господарства (код класифікатора видів цільового призначення земель 01.03), розташовану на території Онуфріївського району Павлиської селищної ради (за межами населеного пункту).

3. Приступити до використання земельної ділянки після встановлення її меж в натурі (на місцевості) та здійснення державної реєстрації права приватної власності у Державному реєстрі речових прав.

4. Земельну ділянку використовувати за цільовим призначенням, з дотриманням вимог статей 20, 91, 103 Земельного кодексу України, Закону України "Про особисте селянське господарство" та інших нормативно-правових актів.

5. Контроль за виконанням пунктів 1, 2 цього наказу залишаю за собою.

В.о. начальника  
Головного управління

Рибак І.Ф.

11-300/14-16-СГ від 19.02.2016







ДЕРЖАВНА СЛУЖБА УКРАЇНИ З ПИТАНЬ ГЕОДЕЗІЇ, КАРТОГРАФІЇ ТА  
КАДАСТРУ

Головне управління Держгеокадастру у Кіровоградській області

вул. Академіка Корольова, 26, м. Кіровоград, 25030, тел. (0522) 34-61-44, факс 34-61-39

E-mail: kirovohrad@land.gov.ua Код ЄДРПОУ 39767636

19.02.2016 11-301/14-16-СГ

**НАКАЗ**

**Про надання дозволу на  
розроблення документації  
із землеустрою**

Відповідно до статей 15-1, 116, 118, 121, 122 Земельного кодексу України, Закону України "Про особисте селянське господарство", Положення про Головне управління Держгеокадастру у Кіровоградській області, затвердженого Наказом Держгеокадастру України від 03.03.2015 року № 20 зареєстрованого в реєстрі від 27.04.2015 року № 14441020000009862 та заяви гр. Аніна В. Г.

**НАКАЗУЮ:**

1. Надати дозвіл гр. Аніну Володимиру Геннадійовичу на розроблення проекту землеустрою щодо відведення земельної ділянки у власність, розташованої на території Кіровоградського району Крупської сільської ради.

Орієнтовний розмір земельної ділянки 1.3400 га, у тому числі: 1.3400 га – пасовища, земель сільськогосподарського призначення державної власності, що перебувають у резерві, з цільовим призначенням - для ведення особистого селянського господарства (код класифікатора видів цільового призначення земель - 01.03). Відведення земельної ділянки площею 1.3400 га здійснити за рахунок поділу раніше сформованої земельної ділянки з кадастровим номером 3522584200:02:000:9143 загальною площею 14.74 га, що перебуває у резерві на території Крупської сільської ради.

2. Розроблений проект землеустрою щодо відведення земельної ділянки підлягає погодженню та затвердженню відповідно до вимог чинного законодавства.

3. Управлінню Держгеокадастру у Кіровоградському районі при наданні проекту землеустрою щодо відведення земельної ділянки забезпечити в установленому законодавством порядку:

3.1. розгляд проекту землеустрою щодо відведення земельної ділянки на предмет погодження;

3.2. реєстрацію земельної ділянки у Державному земельному кадастрі.

4. Гр. Аніну Володимиру Геннадійовичу подати на затвердження, розроблений та погоджений відповідно до вимог чинного законодавства, проект землеустрою щодо відведення земельної ділянки.

5. Контроль за виконанням цього наказу залишаю за собою.

В.о. начальника  
Головного управління

Рибак І.Ф.

11-301/14-16-СГ від 19.02.2016





ДЕРЖАВНА СЛУЖБА УКРАЇНИ З ПИТАНЬ ГЕОДЕЗІЇ, КАРТОГРАФІЇ ТА КАДАСТРУ  
Головне управління Держгеокадастру у Кіровоградській області

19.02.2016 вуд. Тимірязєва, 84, м. Кіровоград, 25006, тел. (0522) 24-72-30, факс (0522) 24-29-47  
E-mail: Kirovograd\_gu@dazru.gov.ua Ідентифікаційний код 39767636

## НАКАЗ

### Про затвердження документації із землеустрою та надання земельної ділянки у власність

Відповідно до статей 15-1, 116, 118, 121, 122, 186 Земельного кодексу України, Закону України "Про особисте селянське господарство", Положення про Головне Управління Держгеокадастру у Кіровоградській області, затвердженого Наказом Держгеокадастру України від 03.03.2015 № 20, зареєстрованого у реєстрі 27.04.2015 за № 14441020000009862 та Кузьменка Олександра Івановича

### НАКАЗУЮ:

1. Затвердити «Проект землеустрою щодо відведення земельної ділянки у власність гр. Кузьменку Олександрю Івановичу для ведення особистого селянського господарства (КВЦП 01.03) на території Мошоринської сільської ради Знам'янського району Кіровоградської області».

2. Надати у власність гр. Кузьменку Олександрю Івановичу, земельну ділянку, загальною площею 2.0000 га, у тому числі : 2.0000 га – рілля, (кадастровий номер 3522284200:02:000:5163 для ведення особистого селянського господарства із земель сільськогосподарського призначення державної власності, що перебувають у запасі, розташовану на території Знам'янського району Мошоринської сільської ради (за межами населеного пункту).

3. Приступити до використання земельної ділянки після встановлення її меж в натурі (на місцевості) та здійснення державної реєстрації права власності у Державному реєстрі речових прав.

4. Земельну ділянку використовувати за цільовим призначенням, з дотриманням вимог статті 20,91,103 Земельного кодексу України, та інших нормативно-правових актів.

5. Контроль за виконанням пунктів 1,2 цього наказу залишаю за собою.

В.о. начальника  
Головного управління

11-303/14-16-СГ від 19.02.2016

Рибак І.Ф.





**ДЕРЖАВНА СЛУЖБА УКРАЇНИ З ПИТАНЬ ГЕОДЕЗІЇ, КАРТОГРАФІЇ ТА  
КАДАСТРУ**

**Головне управління Держгеокадастру у Кіровоградській області**

вул.Академіка Корольова, 26, м.Кіровоград, 25030, тел.(0522) 34-61-44, факс 34-61-39

E-mail: kirovohrad@land.gov.ua Код ЄДРПОУ 39767636

19.02.2016 11-304/14-16-СГ

**НАКАЗ**

**Про затвердження документації  
із землеустрою та надання земельної  
ділянки у власність**

Відповідно до статей 15-1, 116, 118, 121, 122, 186 Земельного кодексу України, Закону України «Про особисте селянське господарство», Положення про Головне управління Держгеокадастру у Кіровоградській області, затвердженого Наказом Держгеокадастру України від 03.03.2015 за № 20, зареєстрованого у реєстрі 27.04.2015 за № 1444102000009862 та заяви гр. Ложенка В.С.

**НАКАЗУЮ:**

1. Внести зміни до наказу Головного управління Держгеокадастру у Кіровоградській області від 10.06.2015 №11-278/21-15-СГ «Про надання дозволу на розроблення документації із землеустрою» (далі - Наказ), віклавши пункт 4 у новій редакції:

«Гр. Ложенку Віталію Сергійовичу подати на затвердження розроблений та погоджений проект землеустрою щодо відведення земельної ділянки».

2. Пункт 5 Наказу виключити.

3. Затвердити «Проект землеустрою щодо відведення земельної ділянки державної власності сільськогосподарського призначення, що перебуває в запасі гр. Ложенку Віталію Сергійовичу у власність для ведення особистого селянського господарства (код КВЦПЗ 01.03) загальною площею 1,1245 га за межами населеного пункту на території Піщанобрідської сільської ради Добровеличківського району Кіровоградської області».

4. Надати у власність гр. Ложенку Віталію Сергійовичу земельну ділянку загальною площею 1,1245 га, у тому числі: 1,1245 га – рілля, (кадастровий номер 3521785300:02:002:5700) за рахунок земель сільськогосподарського призначення державної власності, що перебувають у запасі, для ведення особистого селянського господарства (код класифікації видів цільового призначення земель А.01.03), розташовану на території Добровеличківського району Піщанобрідської сільської ради (за межами населеного пункту).

3. Приступити до використання земельної ділянки після встановлення її меж в натурі (на місцевості) та здійснення державної реєстрації права приватної власності у Державному реєстрі речових прав.

4. Земельну ділянку використовувати за цільовим призначенням, з дотриманням вимог статей 20, 91, 103 земельного кодексу України, Закону України «Про особисте селянське господарство» та інших нормативно-правових актів.

5. Контроль за виконання пунктів 1, 2 цього наказу залишаю за собою.

**В.о. начальника**  
**Головного управління**

**Рибак І.Ф.**

11-304/14-16-СГ від 19.02.2016





ДЕРЖАВНА СЛУЖБА УКРАЇНИ З ПИТАНЬ ГЕОДЕЗІЇ, КАРТОГРАФІЇ ТА  
КАДАСТРУ

Головне управління Держгеокадастру у Кіровоградській області

вул.Академіка Корольова, 26, м.Кіровоград, 25030, тел.(0522) 34-61-44, факс 34-61-39

E-mail: kirovohrad@land.gov.ua Код ЄДРПОУ 19767636

19.02.2016 11-305/14-16-СГ

**НАКАЗ**

**Про затвердження документації  
із землеустрою та надання земельної  
ділянки у власність**

Відповідно до статей 15-1, 116, 118, 121, 122, 186 Земельного кодексу України, Закону України «Про особисте селянське господарство», Положення про Головне управління Держгеокадастру у Кіровоградській області, затвердженого Наказом Держгеокадастру України від 03.03.2015 за № 20, зареєстрованого у реєстрі 27.04.2015 за № 14441020000009862 та заяви гр. Білошистого О.В.

**НАКАЗУЮ:**

1. Затвердити «Проект землеустрою щодо відведення земельної ділянки Білошистому Олександрові Віталійовичу для ведення особистого селянського господарства (за КВЦПЗ: 01.03 Для ведення особистого селянського господарства) безоплатно у власність розміром 1,7500 га, за місцем розташування: Кіровоградська область, Кіровоградський район, на території Миколаївської сільської ради (за межами населеного пункту)».

2. Надати у власність громадянину Білошистому Олександрові Віталійовичу земельну ділянку загальною площею 1,7500 га, у тому числі: 1,7500 га – рілля, (кадастровий номер 3522585000:02:000:3115) за рахунок земель сільськогосподарського призначення державної власності, що перебувають у запасі, для ведення особистого селянського господарства (код класифікації видів цільового призначення земель А.01.03), розташовану на території Кіровоградського району Миколаївської сільської ради (за межами населеного пункту).

3. Приступити до використання земельної ділянки після встановлення її меж в натурі (на місцевості) та здійснення державної реєстрації права приватної власності у Державному реєстрі речових прав.

4. Земельну ділянку використовувати за цільовим призначенням, з дотриманням вимог статей 20, 91, 103 земельного кодексу України, Закону України «Про особисте селянське господарство» та інших нормативно-правових актів.

5. Контроль за виконання пунктів 1, 2 цього наказу залишаю за собою.

**В.о. начальника**  
**Головного управління**

**Рибак І.Ф.**

11-305/14-16-СГ від 19.02.2016





ДЕРЖАВНА СЛУЖБА УКРАЇНИ З ПИТАНЬ ГЕОДЕЗІЇ, КАРТОГРАФІЇ ТА  
КАДАСТРУ

Головне управління Держгеокадастру у Кіровоградській області

вул. Академіка Корольова, 26, м. Кіровоград, 25030, тел. (0522) 4-61-44, факс 34-61-39

E-mail: kirovohrad@land.gov.ua Код ЄДРПОУ 19767636

19.02.2016 11-306/14-16-СГ

НАКАЗ

**Про затвердження документації  
із землеустрою та надання земельної  
ділянки у власність**

Відповідно до статей 15-1, 116, 118, 121, 122, 186 Земельного кодексу України, Закону України «Про особисте селянське господарство», Положення про Головне управління Держгеокадастру у Кіровоградській області, затвердженого Наказом Держгеокадастру України від 03.03.2015 за № 20, зареєстрованого у реєстрі 27.04.2015 за № 14441020000009862 та заяви :

гр. Цань Д.А.

**НАКАЗУЮ:**

1. Затвердити «Проект землеустрою щодо відведення земельної ділянки Цань Дмитру Анатолійовичу для ведення особистого селянського господарства (за КВЦПЗ: 01.03 Для ведення особистого селянського господарства) безоплатно у власність розміром 2,0000 га, за місцем розташування: Кіровоградська область, Кіровоградський район, на території Миколаївської сільської ради (за межами населеного пункту)».

2. Надати у власність громадянину Цань Дмитру Анатолійовичу земельну ділянку загальною площею 2,0000 га, у тому числі: 2,0000 га – рілля, (кадастровий номер 3522585000:02:000:3114) за рахунок земель сільськогосподарського призначення державної власності, що перебувають у запасі, для ведення особистого селянського господарства (код класифікації видів цільового призначення земель А.01.03), розташовану на території Кіровоградського району Миколаївської сільської ради (за межами населеного пункту).

3. Приступити до використання земельної ділянки після встановлення її меж в натурі (на місцевості) та здійснення державної реєстрації права приватної власності у Державному реєстрі речових прав.

4. Земельну ділянку використовувати за цільовим призначенням, з дотриманням вимог статей 20, 91, 103 земельного кодексу України, Закону України «Про особисте селянське господарство» та інших нормативно-правових актів.

5. Контроль за виконання пунктів 1, 2 цього наказу залишаю за собою.

**В.о. начальника**  
**Головного управління**

**Рибак І.Ф.**

11-306/14-16-СГ від 19.02.2016





ДЕРЖАВНА СЛУЖБА УКРАЇНИ З ПИТАНЬ ГЕОДЕЗІЇ, КАРТОГРАФІЇ ТА  
КАДАСТРУ

Головне управління Держгеокадастру у Кіровоградській області

вул. Академіка Корольова, 26, м. Кіровоград, 25030, тел. (0522) 14-61-44, факс 34-61-39

E-mail: kirovohrad@land.gov.ua Код ЄДРПОУ 19767636

19.02.2016 11-307/14-16-СГ

**НАКАЗ**

**Про затвердження документації  
із землеустрою та надання земельної  
ділянки у власність**

Відповідно до статей 15-1, 116, 118, 121, 122, 186 Земельного кодексу України, Закону України «Про особисте селянське господарство», Положення про Головне управління Держгеокадастру у Кіровоградській області, затвердженого Наказом Держгеокадастру України від 03.03.2015 за № 20, зареєстрованого у реєстрі 27.04.2015 за № 14441020000009862 та заяви

гр. Маслова Д.Ю.

**НАКАЗУЮ:**

1. Затвердити «Проект землеустрою щодо відведення земельної ділянки Маслову Дмитру Юрійовичу для ведення особистого селянського господарства (за КВЦПЗ: 01.03 Для ведення особистого селянського господарства) безоплатно у власність розміром 1,7500 га, за місцем розташування: Кіровоградська область, Кіровоградський район, на території Миколаївської сільської ради (за межами населеного пункту)».

2. Надати у власність громадянину Маслову Дмитру Юрійовичу земельну ділянку загальною площею 1,7500 га, у тому числі: 1,7500 га – рілля, (кадастровий номер 3522585000:02:000:3113) за рахунок земель сільськогосподарського призначення державної власності, що перебувають у запасі, для ведення особистого селянського господарства (код класифікації видів цільового призначення земель А.01.03), розташовану на території Кіровоградського району Миколаївської сільської ради (за межами населеного пункту).

3. Приступити до використання земельної ділянки після встановлення її меж в натурі (на місцевості) та здійснення державної реєстрації права приватної власності у Державному реєстрі речових прав.

4. Земельну ділянку використовувати за цільовим призначенням, з дотриманням вимог статей 20, 91, 103 земельного кодексу України, Закону України «Про особисте селянське господарство» та інших нормативно-правових актів.

5. Контроль за виконання пунктів 1, 2 цього наказу залишаю за собою.

**В.о. начальника**  
**Головного управління**

**Рибак І.Ф.**

11-307/14-16-СГ від 19.02.2016





**ДЕРЖАВНА СЛУЖБА УКРАЇНИ З ПИТАНЬ ГЕОДЕЗІЇ, КАРТОГРАФІЇ ТА  
КАДАСТРУ**

**Головне управління Держгеокадастру у Кіровоградській області**

вул.Академіка Корольова, 26, м.Кіровоград, 25030, тел.(0522) 34-61-44, факс 34-61-39

E-mail: kirovohrad@land.gov.ua Код ЄДРПОУ 34767636

19.02.2016 11-308/14-16-СГ

**НАКАЗ**

**Про затвердження документації  
із землеустрою та надання земельної  
ділянки у власність**

Відповідно до статей 15-1, 116, 118, 121, 122, 186 Земельного кодексу України, Закону України «Про особисте селянське господарство», Положення про Головне управління Держгеокадастру у Кіровоградській області, затвердженого Наказом Держгеокадастру України від 03.03.2015 за № 20, зареєстрованого у реєстрі 27.04.2015 за № 14441020000009862 та заяви

гр. Терещенко О.В.

**НАКАЗУЮ:**

1. Затвердити «Проект землеустрою щодо відведення земельної ділянки у власність громадянину Терещенко Олександр Володимировичу для ведення особистого селянського господарства (код згідно КВЦПЗ: 01.03) загальною площею 2,0000 га на території Верблюзької сільської ради (за межами населеного пункту) Новгородківського району Кіровоградської області».

2. Надати у власність громадянину Терещенку Олександр Володимировичу земельну ділянку загальною площею 2,0000 га, у тому числі: 2,0000 га – рілля, (кадастровий номер 3523480400:02:001:5017) за рахунок земель сільськогосподарського призначення державної власності, що перебувають у запасі, для ведення особистого селянського господарства (код класифікації видів цільового призначення земель А.01.03), розташовану на території Кіровоградського району Верблюзької сільської ради (за межами населеного пункту).

3. Приступити до використання земельної ділянки після встановлення її меж в натурі (на місцевості) та здійснення державної реєстрації права приватної власності у Державному реєстрі речових прав.

4. Земельну ділянку використовувати за цільовим призначенням, з дотриманням вимог статей 20, 91, 103 земельного кодексу України, Закону України «Про особисте селянське господарство» та інших нормативно-правових актів.

5. Контроль за виконання пунктів 1, 2 цього наказу залишаю за собою.

**В.о. начальника**  
**Головного управління**

**Рибак І.Ф.**

11-308/14-16-СГ від 19.02.2016







ДЕРЖАВНА СЛУЖБА УКРАЇНИ З ПИТАНЬ ГЕОДЕЗІЇ, КАРТОГРАФІЇ ТА  
КАДАСТРУ

Головне управління Держгеокадастру у Кіровоградській області

вул. Академіка Корольова, 26, м. Кіровоград, 25030, тел. (0522) 44-61-44, факс 34-61-39

E-mail: kirovohrad@land.gov.ua Код ЄДРПОУ 19767636

~~19.02.2016 11-309/14-16-СТ~~

**НАКАЗ**

**Про затвердження документації  
із землеустрою та надання земельної  
ділянки у власність**

Відповідно до статей 15-1, 116, 118, 121, 122, 186 Земельного кодексу України, Закону України «Про особисте селянське господарство», Положення про Головне управління Держгеокадастру у Кіровоградській області, затвердженого Наказом Держгеокадастру України від 03.03.2015 за № 20, зареєстрованого у реєстрі 27.04.2015 за № 14441020000009862 та заяви гр. Пустовіт М.С.

**НАКАЗУЮ:**

1. Затвердити «Проект землеустрою щодо відведення земельної ділянки громадянину Пустовіту Максиму Сергійовичу у власність для ведення особистого селянського господарства (згідно КВЦПЗ 01.03) за адресою: Кіровоградська область, Ульяновський район Вільхівська сільська рада, за межами населеного пункту».

2. Надати у власність громадянину Пустовіт Максиму Сергійовичу земельну ділянку загальною площею 2,0000 га, у тому числі: 2,0000 га – рілля, (кадастровий номер 3525587100:02:000:5121) за рахунок земель сільськогосподарського призначення державної власності, що перебувають у резервному фонді, для ведення особистого селянського господарства (код класифікації видів цільового призначення земель А.01.03), розташовану на території Ульяновського району Вільхівської сільської ради (за межами населеного пункту).

3. Приступити до використання земельної ділянки після встановлення її меж в натурі (на місцевості) та здійснення державної реєстрації права приватної власності у Державному реєстрі речових прав.

4. Земельну ділянку використовувати за цільовим призначенням, з дотриманням вимог статей 20, 91, 103 земельного кодексу України, Закону України «Про особисте селянське господарство» та інших нормативно-правових актів.

5. Контроль за виконання пунктів 1, 2 цього наказу залишаю за собою.

**В.о. начальника**  
**Головного управління**

**Рибак І.Ф.**

11-309/14-16-СТ від 19.02.2016





ДЕРЖАВНА СЛУЖБА УКРАЇНИ З ПИТАНЬ ГЕОДЕЗІЇ, КАРТОГРАФІЇ ТА  
КАДАСТРУ

Головне управління Держгеокадастру у Кіровоградській області

вул. Академіка Корольова, 26, м. Кіровоград, 25030, тел. (0522) 34-61-44, факс 34-61-39

E-mail: kirovohrad@land.gov.ua Код ЄДРПОУ 39767636

~~19.02.2016 11-310/14-16-СГ~~

**НАКАЗ**

**Про затвердження документації  
із землеустрою та надання земельної  
ділянки у власність**

Відповідно до статей 15-1, 116, 118, 121, 122, 186 Земельного кодексу України, Закону України «Про особисте селянське господарство», Положення про Головне управління Держгеокадастру у Кіровоградській області, затвердженого Наказом Держгеокадастру України від 03.03.2015 за № 20, зареєстрованого у реєстрі 27.04.2015 за № 14441020000009862 та заяви :

гр. Вакуленка О.П.

**НАКАЗУЮ:**

1. Затвердити «Проект землеустрою щодо відведення земельної ділянки у власність громадянину Вакуленку Олександр Петровичу для ведення особистого селянського господарства (згідно КВЦПЗ 01.03) загальною площею 2,0000 га на території Костянтинівської сільської ради (за межами населеного пункту) Новомиргородського району Кіровоградської області».

2. Надати у власність громадянину Вакуленку Олександр Петровичу земельну ділянку загальною площею 2,0000 га, у тому числі: 2,0000 га – рілля, (кадастровий номер 3523883400:02:000:5056) за рахунок земель сільськогосподарського призначення державної власності, що перебувають у запасі, для ведення особистого селянського господарства (код класифікації видів цільового призначення земель А.01.03), розташовану на території Новомиргородського району Костянтинівської сільської ради (за межами населеного пункту).

3. Приступити до використання земельної ділянки після встановлення її меж в натурі (на місцевості) та здійснення державної реєстрації права приватної власності у Державному реєстрі речових прав.

4. Земельну ділянку використовувати за цільовим призначенням, з дотриманням вимог статей 20, 91, 103 земельного кодексу України, Закону України «Про особисте селянське господарство» та інших нормативно-правових актів.

5. Контроль за виконання пунктів 1, 2 цього наказу залишаю за собою.

**В.о. начальника**  
**Головного управління**

**Рибак І.Ф.**

11-310/14-16-СГ від 19.02.2016





ДЕРЖАВНА СЛУЖБА УКРАЇНИ З ПИТАНЬ ГЕОДЕЗІЇ, КАРТОГРАФІЇ ТА  
КАДАСТРУ

Головне управління Держгеокадастру у Кіровоградській області

вул. Академіка Корольова, 26, м. Кіровоград, 25030, тел. (0522) 34-61-44, факс 34-61-39

E-mail: kirovohrad@land.gov.ua Код ЄДРПОУ 39767636

19.02.2016 11-311/14-16-СГ

НАКАЗ

**Про затвердження документації  
із землеустрою та надання земельної  
ділянки у власність**

Відповідно до статей 15-1, 116, 118, 121, 122, 186 Земельного кодексу України, Закону України «Про особисте селянське господарство», Положення про Головне управління Держгеокадастру у Кіровоградській області, затвердженого Наказом Держгеокадастру України від 03.03.2015 за № 20, зареєстрованого у реєстрі 27.04.2015 за № 14441020000009862 та заяви

гр. Онищенко С.М.

**НАКАЗУЮ:**

1. Затвердити «Проект землеустрою щодо відведення земельної ділянки у власність із земель сільськогосподарського призначення державної власності (землі запасу) громадянину Онищенко Сергію Миколайовичу для ведення особистого селянського господарства (код згідно КВЦПЗ 01.03) загальною площею 2,0000 га (за межами населеного пункту) на території Кам'янської сільської ради Новомиргородського району Кіровоградської області».

2. Надати у власність громадянину Онищенко Сергію Миколайовичу земельну ділянку загальною площею 2,0000 га, у тому числі: 2,0000 га – рілля, (кадастровий номер 3523882900:02:000:5056) за рахунок земель сільськогосподарського призначення державної власності, що перебувають у запасі, для ведення особистого селянського господарства (код класифікації видів цільового призначення земель А.01.03), розташовану на території Новомиргородського району Кам'янської сільської ради (за межами населеного пункту).

3. Приступити до використання земельної ділянки після встановлення її меж в натурі (на місцевості) та здійснення державної реєстрації права приватної власності у Державному реєстрі речових прав.

4. Земельну ділянку використовувати за цільовим призначенням, з дотриманням вимог статей 20, 91, 103 Земельного кодексу України, Закону України «Про особисте селянське господарство» та інших нормативно-правових актів.

5. Контроль за виконання пунктів 1, 2 цього наказу залишаю за собою.

В.о. начальника  
Головного управління

Рибак І.Ф.

11-311/14-16-СГ від 19.02.2016





ДЕРЖАВНА СЛУЖБА УКРАЇНИ З ПИТАНЬ ГЕОДЕЗІЇ, КАРТОГРАФІЇ ТА  
КАДАСТРУ

Головне управління Держгеокадастру у Кіровоградській області

вул. Академіка Корольова, 26, м. Кіровоград, 25030, тел. (0522) 34-61-44, факс 34-61-39

E-mail: kirovohrad@land.gov.ua Код ЄДРПОУ 39 67636

19.02.2016 11-312/14-16-СГ

**НАКАЗ**

**Про затвердження документації  
із землеустрою та надання земельної  
ділянки у власність**

Відповідно до статей 15-1, 116, 118, 121, 122, 186 Земельного кодексу України, Закону України «Про особисте селянське господарство», Положення про Головне управління Держгеокадастру у Кіровоградській області, затвердженого Наказом Держгеокадастру України від 03.03.2015 за № 20, зареєстрованого у реєстрі 27.04.2015 за № 14441020000009862 та заяви

гр. Ворони Ю.М.

**НАКАЗУЮ:**

1. Затвердити «Проект землеустрою щодо відведення земельної ділянки у власність громадянину Вороні Юрію Михайловичу для ведення особистого селянського господарства (код згідно КВЦПЗ 01.03) загальною площею 2,0000 га на території Йосипівської сільської ради (за межами населеного пункту) Новомиргородського району Кіровоградської області».

2. Надати у власність громадянину Вороні Юрію Михайловичу земельну ділянку загальною площею 2,0000 га, у тому числі: 2,0000 га – рілля, (кадастровий номер 3523882500:02:001:5060) за рахунок земель сільськогосподарського призначення державної власності, що перебувають у запасі, для ведення особистого селянського господарства (код класифікації видів цільового призначення земель А.01.03), розташовану на території Новомиргородського району Йосипівської сільської ради (за межами населеного пункту).

3. Приступити до використання земельної ділянки після встановлення її меж в натурі (на місцевості) та здійснення державної реєстрації права приватної власності у Державному реєстрі речових прав.

4. Земельну ділянку використовувати за цільовим призначенням, з дотриманням вимог статей 20, 91, 103 Земельного кодексу України, Закону України «Про особисте селянське господарство» та інших нормативно-правових актів.

5. Контроль за виконання пунктів 1, 2 цього наказу залишаю за собою.

В.о. начальника  
Головного управління

Рибак І.Ф.

11-312/14-16-СГ від 19.02.2016





ДЕРЖАВНА СЛУЖБА УКРАЇНИ З ПИТАНЬ ГЕОДЕЗІЇ, КАРТОГРАФІЇ ТА  
КАДАСТРУ

Головне управління Держгеокадастру у Кіровоградській області

вул.Академіка Корольова, 26, м.Кіровоград, 25030, тел.(0522) 34 61-44, факс 34-61-39

E-mail: kirovohrad@land.gov.ua Код ЄДРПОУ 39 67636

19.02.2016 11-313/14-16-СГ

**НАКАЗ**

**Про затвердження документації  
із землеустрою та надання земельної  
ділянки у власність**

Відповідно до статей 15-1, 116, 118, 121, 122, 186 Земельного кодексу України, Закону України «Про особисте селянське господарство», Положення про Головне управління Держгеокадастру у Кіровоградській області, затвердженого Наказом Держгеокадастру України від 03.03.2015 за № 20, зареєстрованого у реєстрі 27.04.2015 за № 14441020000009862 та заяви

гр. Чепельського Е.В.

**НАКАЗУЮ:**

1. Затвердити «Проект землеустрою щодо відведення земельної ділянки громадянину Чепельському Едуарду Васильовичу у власність для ведення особистого селянського господарства (згідно КВЦІЗ А. 01.03) за адресою: Кіровоградська область Ульяновський район Шамраївська сільська рада, за межами населеного пункту».

2. Надати у власність громадянину Чепельському Едуарду Васильовичу земельну ділянку загальною площею 1,5000 га, у тому числі: 1,5000 га – рілля, (кадастровий номер 3525589700:02:000:5077) за рахунок земель сільськогосподарського призначення державної власності, що перебувають у запасі, для ведення особистого селянського господарства (код класифікації видів цільового призначення земель А.01.03), розташовану на території Ульяновського району Шамраївської сільської ради (за межами населеного пункту).

3. Приступити до використання земельної ділянки після встановлення її меж в натурі (на місцевості) та здійснення державної реєстрації права приватної власності у Державному реєстрі речових прав.

4. Земельну ділянку використовувати за цільовим призначенням, з дотриманням вимог статей 20; 91, 103 Земельного кодексу України, Закону України «Про особисте селянське господарство» та інших нормативно-правових актів.

5. Контроль за виконання пунктів 1, 2 цього наказу залишаю за собою.

**В.о. начальника**  
**Головного управління**

**Рибак І.Ф.**

11-313/14-16-СГ від 19.02.2016





ДЕРЖАВНА СЛУЖБА УКРАЇНИ З ПИТАНЬ ГЕОДЕЗІЇ, КАРТОГРАФІЇ ТА  
КАДАСТРУ

Головне управління Держгеокадастру у Кіровоградській області

вул. Академіка Корольова, 26, м. Кіровоград, 25030, тел. (0522) 34-61-44, факс 34-61-39  
E-mail: kirovohrad@land.gov.ua Код ЄДРПОУ 39767636

19.02.2016 11-314/14-16-СГ

**НАКАЗ**

**Про затвердження документації  
із землеустрою та надання земельної  
ділянки у власність**

Відповідно до статей 15-1, 116, 118, 121, 122, 186 Земельного кодексу України, Закону України «Про особисте селянське господарство», Положення про Головне управління Держгеокадастру у Кіровоградській області, затвердженого Наказом Держгеокадастру України від 03.03.2015 за № 20, зареєстрованого у реєстрі 27.04.2015 за № 14441020000009862 та заяви

гр. Куменка С.В.

**НАКАЗУЮ:**

1. Затвердити «Проект землеустрою щодо відведення земельної ділянки у власність громадянину Куменку Сергію Васильовичу для ведення особистого селянського господарства (код згідно КВЦПЗ 01.03) загальною площею 2,0000 га на території Йосипівської сільської ради (за межами населеного пункту) Новомиргородського району Кіровоградської області».

2. Надати у власність громадянину Куменку Сергію Васильовичу земельну ділянку загальною площею 2,0000 га, у тому числі: 2,0000 га – рілля, (кадастровий номер 3523882500:02:001:5064) за рахунок земель сільськогосподарського призначення державної власності, що перебувають у запасі, для ведення особистого селянського господарства (код класифікації видів цільового призначення земель А.01.03), розташовану на території Новомиргородського району Йосипівської сільської ради (за межами населеного пункту).

3. Приступити до використання земельної ділянки після встановлення її меж в натурі (на місцевості) та здійснення державної реєстрації права приватної власності у Державному реєстрі речових прав.


4. Земельну ділянку використовувати за цільовим призначенням, з дотриманням вимог статей 20, 91, 103 Земельного кодексу України, Закону України «Про особисте селянське господарство» та інших нормативно-правових актів.

5. Контроль за виконання пунктів 1, 2 цього наказу залишаю за собою.

**В.о. начальника**  
**Головного управління**

**Рибак І.Ф.**

11-314/14-16-СГ від 19.02.2016





ДЕРЖАВНА СЛУЖБА УКРАЇНИ З ПИТАНЬ ГЕОДЕЗІЇ, КАРТОГРАФІЇ ТА  
КАДАСТРУ

Головне управління Держгеокадастру у Кіровоградській області

вул.Академіка Корольова, 26, м.Кіровоград, 25030, тел.(0522) 34-61-44, факс 34-61-39

E-mail: kirovohrad@land.gov.ua Код ЄДРПОУ 39767636

19.02.2016 11-315/14-16-СГ **НАКАЗ**

**Про затвердження документації  
із землеустрою та надання земельної  
ділянки у власність**

Відповідно до статей 15-1, 116, 118, 121, 122, 186 Земельного кодексу України, Закону України «Про особисте селянське господарство», Положення про Головне управління Держгеокадастру у Кіровоградській області, затвердженого Наказом Держгеокадастру України від 03.03.2015 за № 20, зареєстрованого у реєстрі 27.04.2015 за № 1444102000009862 та заяви гр. Постернака С.В.

**НАКАЗУЮ:**

1. Затвердити «Проект землеустрою щодо відведення земельної ділянки у власність із земель сільськогосподарського призначення державної власності (землі запасу) громадянину Постернаку Сергію Валентиновичу для ведення особистого селянського господарства (код згідно КВЦПЗ 01.03) загальною площею 2,0000 га (за межами населеного пункту) на території Листопадівської сільської ради Новомиргородського району Кіровоградської області».

2. Надати у власність громадянину Постернаку Сергію Валентиновичу земельну ділянку загальною площею 2,0000 га, у тому числі: 2,0000 га – рілля, (кадастровий номер 3523884000:02:002:5093) за рахунок земель сільськогосподарського призначення державної власності, що перебувають у запасі, для ведення особистого селянського господарства (код класифікації видів цільового призначення земель А.01.03), розташовану на території Новомиргородського району Листопадівської сільської ради (за межами населеного пункту).

3. Приступити до використання земельної ділянки після встановлення її меж в натурі (на місцевості) та здійснення державної реєстрації права приватної власності у Державному реєстрі речових прав.

4. Земельну ділянку використовувати за цільовим призначенням, з дотриманням вимог статей 20, 91, 103 Земельного кодексу України, Закону України «Про особисте селянське господарство» та інших нормативно-правових актів.

5. Контроль за виконання пунктів 1, 2 цього наказу залишаю за собою.

**В.о. начальника**  
**Головного управління**

**Рибак І.Ф.**

11-315/14-16-СГ від 19.02.2016







ДЕРЖАВНА СЛУЖБА УКРАЇНИ З ПИТАНЬ ГЕОДЕЗІЇ, КАРТОГРАФІЇ ТА  
КАДАСТРУ

Головне управління Держгеокадастру у Кіровоградській області

вул Академіка Корольова, 26, м.Кіровоград, 25030, тел.(0522) 34-61-44, факс 34-61-39  
E-mail: kirovohrad@land.gov.ua Код ЄДРПОУ 39767636

**НАКАЗ**

**Про затвердження документації  
із землеустрою та надання  
земельної ділянки у власність  
без зміни цільового призначення**

Відповідно до статей 15<sup>1</sup>, 20, 116, 118, 121, 122 Земельного кодексу України, Положення про Головне управління Держгеокадастру у Кіровоградській області, затвердженого наказом Держгеокадастру від 03.03.2015 року № 20, заяви Макаровського К.С.

**НАКАЗУЮ:**

1. Затвердити проект землеустрою щодо відведення земельної ділянки у власність сільськогосподарського призначення державної власності (резервного фонду) на території Букварської сільської ради Олександрівського району Кіровоградської області.

2. Надати Макаровському Костянтину Станіславовичу у власність земельну ділянку площею 2,0000 га, в тому числі: 2,000 га - рілля (кадастровий номер 3520581500:02:000:5004) із земель сільськогосподарського призначення державної власності, що перебувають у резервному фонді, без зміни цільового призначення для ведення особистого селянського господарства, розташовану на території Олександрівського району Букварської сільської ради.

3. Право власності на земельну ділянку (кадастровий номер 3520581500:02:000:5004) виникає з моменту державної реєстрації цього права та оформлюється відповідно до Закону України "Про державну реєстрацію речових прав на нерухоме майно та їх обтяжень".

4. Контроль за виконанням цього наказу залишаю за собою.

В.о. начальника  
Головного управління

  
Волошин І.В.



ДЕРЖАВНА СЛУЖБА УКРАЇНИ З ПИТАНЬ ГЕОДЕЗІЇ, КАРТОГРАФІЇ ТА  
КАДАСТРУ

Головне управління Держгеокадастру у Кіровоградській області

вул. Академіка Корольова, 26, м. Кіровоград, 25030, тел. (0522) 34-61-44, факс 34-61-39

E-mail: kirovohrad@land.gov.ua Код ЄДРПОУ 39767636

23.02.2016 11-317/14-16-СНАКАЗ

**Про затвердження документації  
із землеустрою та надання  
земельної ділянки у власність  
без зміни цільового призначення**

Відповідно до статей 15<sup>1</sup>, 20, 116, 118, 121, 122 Земельного кодексу України, Положення про Головне управління Держгеокадастру у Кіровоградській області, затвердженого наказом Держгеокадастру від 03.03.2015 року № 20, заяви гр. Іванова О.А.

**НАКАЗУЮ:**

1. Затвердити проект землеустрою щодо відведення земельної ділянки у власність сільськогосподарського призначення державної власності (резервного фонду) на території Букварської сільської ради Олександрівського району Кіровоградської області.

2. Надати Іванову Олександрю Анатолійовичу у власність земельну ділянку площею 2,0000 га, у тому числі: 2,0000 га - рілля (кадастровий номер 3520581500:02:000:5005) із земель сільськогосподарського призначення державної власності, що перебувають у резервному фонді (без зміни цільового призначення) для ведення особистого селянського господарства, розташовану на території Олександрівського району Букварської сільської ради.

3. Право власності на земельну ділянку (кадастровий номер 3520581500:02:000:5005) виникає з моменту державної реєстрації цього права та оформлюється відповідно до Закону України "Про державну реєстрацію речових прав на нерухоме майно та їх обтяжень".

4. Контроль за виконанням цього наказу залишаю за собою.

В.о. начальника  
Головного управління

Волошин І.В.

11-317/14-16-СГ від 23.02.2016





ДЕРЖАВНА СЛУЖБА УКРАЇНИ З ПИТАНЬ ГЕОДЕЗІЇ, КАРТОГРАФІЇ ТА  
КАДАСТРУ

Головне управління Держгеокадастру у Кіровоградській області

вул.Академіка Корольова, 26, м.Кіровоград, 25030, тел.(0522) 34-61-44, факс 34-61-39

E-mail: kirovoblud@land.gov.ua Код ЄДРПОУ 39767036

**НАКАЗ**

**Про затвердження документації  
із землеустрою та надання  
земельної ділянки у власність  
без зміни цільового призначення**

Відповідно до статей 15<sup>1</sup>, 20, 116, 118, 121, 122 Земельного кодексу України, Положення про Головне управління Держгеокадастру у Кіровоградській області, затвердженого наказом Держгеокадастру від 03.03.2015 року № 20, заяви Марченка М.О.

**НАКАЗУЮ:**

1. Затвердити проект землеустрою щодо відведення земельної ділянки у власність для ведення особистого селянського господарства на території Добровеличківського району Піщаноблідської сільської ради.

2. Надати Марченку Максиму Олексійовичу у власність земельну ділянку площею 1,5000 га, в тому числі: 1,5000 га-багаторічні насадження (кадастровий номер 3521785300:02:002:5815) із земель сільськогосподарського призначення державної власності, що перебувають у запасі без зміни цільового призначення для ведення особистого селянського господарства, розташовану на території Добровеличківського району Піщаноблідської сільської ради.

3. Право власності на земельну ділянку (кадастровий номер 3521785300:02:002:5815) виникає з моменту державної реєстрації цього права та оформлюється відповідно до Закону України "Про державну реєстрацію речових прав на нерухоме майно та їх обтяжень".

4. Контроль за виконанням цього наказу залишаю за собою.

В.о. начальника  
Головного управління

Волошин І.В.



ДЕРЖАВНА СЛУЖБА УКРАЇНИ З ПИТАНЬ ГЕОДЕЗІЇ, КАРТОГРАФІЇ ТА  
КАДАСТРУ

Головне управління Держгеокадастру у Кіровоградській області

вул. Академіка Корольова, 26, м. Кіровоград, 25030, тел. (0522) 34-61-44, факс 34-61-39  
E-mail: kirovohod@land.gov.ua Код ЄДРПОУ 39767636

---

**НАКАЗ**

**Про внесення змін до наказу**

Відповідно до Положення про Головне управління Держгеокадастру у Кіровоградській області, затвердженого наказом Держгеокадастру від 03.03.2015 року № 20, заяви Дзюби Р.Л.

**НАКАЗУЮ:**

1. Внести до наказу Головного управління Держгеокадастру у Кіровоградській області від 10.12.2015 № 11-4421/21-15-СГ « Про затвердження документації із землеустрою та надання земельної ділянки у власність » такі зміни:

1.1. пункт 2 наказу доповнити словами "кадастровий номер 3523886500:02:000:5066";

2. Контроль за виконанням цього наказу залишаю за собою.

В.о. начальника  
Головного управління

Волошин І.В.





ДЕРЖАВНА СЛУЖБА УКРАЇНИ З ПИТАНЬ ГЕОДЕЗІЇ, КАРТОГРАФІЇ ТА  
КАДАСТРУ

Головне управління Держгеокадастру у Кіровоградській області

вул. Академіка Корольова, 26, м. Кіровоград, 25030, тел. (0522) 34-61-44, факс 34-61-39

E-mail: kirovograd@land.gov.ua Код ЄДРПОУ 39767636

---

**НАКАЗ**

**Про надання дозволу на  
розроблення документації  
із землеустрою**

Відповідно до статей 15<sup>1</sup>, 116, 118, 121, 122 та 186 Земельного кодексу України, Положення про Головне управління Держгеокадастру у Кіровоградській області, затвердженого наказом Держгеокадастру від 03.03.2015 року № 20, заяви гр. Іванова Р.С.

**НАКАЗУЮ:**

1. Надати Іванову Руслану Сергійовичу дозвіл на розроблення проекту землеустрою щодо відведення земельної ділянки у власність із земель сільськогосподарського призначення державної власності, що перебувають у запасі, розташованої на території Кіровоградського району Алжамської сільської ради. Орієнтовний розмір земельної ділянки 1,5000 га, у тому числі: 1,5000 га- рілля, із цільовим призначенням – для ведення особистого селянського господарства.

2. Розроблений проект землеустрою щодо відведення земельної ділянки у власність підлягає погодженню та затвердженню відповідно до вимог чинного законодавства.

3. Керівнику управління Держгеокадастру у Кіровоградському районі при надходженні проекту землеустрою щодо відведення земельної ділянки у власність забезпечити в установленому законодавством порядку:

3.1. погодження проекту землеустрою щодо відведення земельної ділянки у власність;

3.2. реєстрацію земельної ділянки у Державному земельному кадастрі.

4. Контроль за виконанням цього наказу залишаю за собою.

В.о. начальника Головного управління

Рибак І.Ф.



ДЕРЖАВНА СЛУЖБА УКРАЇНИ З ПИТАНЬ ГЕОДЕЗІЇ, КАРТОГРАФІЇ ТА  
КАДАСТРУ

Головне управління Держгеокадастру у Кіровоградській області

вул.Академіка Корольова, 26, м.Кіровоград, 25030, тел.(0522) 34-61-44, факс 34-61-39

E-mail: kirovohrad@land.gov.ua Калі ЄДРПОУ 39767636

**НАКАЗ**

**Про затвердження документації  
із землеустрою та надання  
земельної ділянки у власність  
без зміни цільового призначення**

Відповідно до статей 15<sup>1</sup>, 20, 118, 122 Земельного кодексу України, Положення про Головного управління Держгеокадастру у Кіровоградській області, затвердженого наказом Держгеокадастру від 03.03.2015 року № 20, заяви гр. Палія А.А.

**НАКАЗУЮ:**

1. Затвердити проект землеустрою щодо відведення земельної ділянки у власність для ведення особистого селянського господарства на території Гайворонського району Бандурівської сільської ради.

2. Надати Палію Андрію Анатолійовичу у власність земельну ділянку площею 2,000 га, в тому числі: 2,000 га-рілля (кадастровий номер 3521180400:02:000:2173) із земель сільськогосподарського призначення державної власності, за рахунок земель резервного фонду без зміни цільового призначення для ведення особистого селянського господарства, розташовану на території Гайворонського району Бандурівської сільської ради.

3. Право власності на земельну ділянку (кадастровий номер 3521180400:02:000:2173) виникає з моменту державної реєстрації цього права та оформлюється відповідно до Закону України "Про державну реєстрацію речових прав на нерухоме майно та їх обтяжень".

4. Контроль за виконанням цього наказу залишаю за собою.

В.о. начальника  
Головного управління

Рибак І.Ф.



ДЕРЖАВНА СЛУЖБА УКРАЇНИ З ПИТАНЬ ГЕОДЕЗІЇ, КАРТОГРАФІЇ ТА  
КАДАСТРУ

Головне управління Держгеокадастру у Кіровоградській області

вул. Академіка Корольова, 26, м. Кіровоград, 25030. тел. (0522) 34-61-44, факс 34-61-39

E-mail: kirovokad@land.gov.ua Код ЄДРПОУ 39767636

24.02.2016 11-328/14-16-**НАКАЗ**

**Про затвердження документації  
із землеустрою та надання  
земельної ділянки у власність  
без зміни цільового призначення**

Відповідно до статей 15<sup>1</sup>, 20, 118, 122 Земельного кодексу України. Положення про Головного управління Держгеокадастру у Кіровоградській області, затвердженого наказом Держгеокадастру від 03.03.2015 року № 20, заяви гр. Палія А.А.

**НАКАЗУЮ:**

1. Затвердити проект землеустрою щодо відведення земельної ділянки у власність для ведення особистого селянського господарства на території Гайворонського району Бандурівської сільської ради.

2. Надати Палію Андрію Анатолійовичу у власність земельну ділянку площею 2,000 га, в тому числі: 2,000 га-рілля (кадастровий номер 3521180400:02:000:2173) із земель сільськогосподарського призначення державної власності, за рахунок земель резервного фонду без зміни цільового призначення для ведення особистого селянського господарства, розташовану на території Гайворонського району Бандурівської сільської ради.

3. Право власності на земельну ділянку (кадастровий номер 3521180400:02:000:2173) виникає з моменту державної реєстрації цього права та оформлюється відповідно до Закону України "Про державну реєстрацію речових прав на нерухоме майно та їх обтяжень".

4. Контроль за виконанням цього наказу залишаю за собою.

В.о. начальника  
Головного управління

Рибак І.Ф.

11-328/14-16-СГ від 24.02.2016







ДЕРЖАВНА СЛУЖБА УКРАЇНИ З ПИТАНЬ ГЕОДЕЗІЇ, КАРТОГРАФІЇ ТА  
КАДАСТРУ

Головне управління Держгеокадастру у Кіровоградській області

вул. Академіка Корольова, 26, м. Кіровоград, 25030. тел (0522) 34-61-44, факс 34-61-39

E-mail: kirovohrad@land.gov.ua Код ЄДРПОУ 39767636

**НАКАЗ**

**Про затвердження документації  
із землеустрою та надання  
земельної ділянки у власність  
без зміни цільового призначення**

Відповідно до статей 15<sup>1</sup>, 20, 118, 122 Земельного кодексу України, Положення про Головне управління Держгеокадастру у Кіровоградській області, затвердженого наказом Держгеокадастру від 03.03.2015 року № 20, заяви гр. Красуленка О.М.

НАКАЗУЮ:

1. Затвердити проект землеустрою щодо відведення земельної ділянки у власність для ведення особистого селянського господарства на території Новомиргородського району Йосипівської сільської ради.

2. Надати Красуленку Олександр Миколайовичу у власність земельну ділянку площею 2,000 га, в тому числі: 2,0000 га рілля (кадастровий номер 3523882500:02:001:5076) із земель сільськогосподарського призначення державної власності, що перебувають у запасі без зміни цільового призначення для ведення особистого селянського господарства, розташовану на території Новомиргородського району Йосипівської сільської ради.

3. Право власності на земельну ділянку (кадастровий номер 3523882500:02:001:5076) виникає з моменту державної реєстрації цього права та оформлюється відповідно до Закону України "Про державну реєстрацію речових прав на нерухоме майно та їх обтяжень".

4. Контроль за виконанням цього наказу залишаю за собою.

В.о. начальника  
Головного управління

Рибак І.Ф.



ДЕРЖАВНА СЛУЖБА УКРАЇНИ З ПИТАНЬ ГЕОДЕЗІЇ, КАРТОГРАФІЇ ТА  
КАДАСТРУ

Головне управління Держгеокадастру у Кіровоградській області

вул. Академіка Корольова, 26, м. Кіровоград, 25030, тел. (0522) 34-61-44, факс 34-61-39

E-mail: kirovohra@land.gov.ua Код ЄДРПОУ 39767636

**НАКАЗ**

**Про затвердження документації  
із землеустрою та надання  
земельної ділянки у власність  
без зміни цільового призначення**

Відповідно до статей 15<sup>1</sup>, 20, 118, 122 Земельного кодексу України, Положення про Головне управління Держгеокадастру у Кіровоградській області, затвердженого наказом Держгеокадастру від 03.03.2015 року № 20, заяви гр. Красуленка О.М.

**НАКАЗУЮ:**

1. Затвердити проект землеустрою щодо відведення земельної ділянки у власність для ведення особистого селянського господарства на території Новомиргородського району Йосипівської сільської ради.

2. Надати Красуленку Олександрю Миколайовичу у власність земельну ділянку площею 2,000 га, в тому числі: 2,0000 га рілля (кадастровий номер 3523882500:02:001:5076) із земель сільськогосподарського призначення державної власності, що перебувають у запасі без зміни цільового призначення для ведення особистого селянського господарства, розташовану на території Новомиргородського району Йосипівської сільської ради.

3. Право власності на земельну ділянку (кадастровий номер 3523882500:02:001:5076) виникає з моменту державної реєстрації цього права та оформлюється відповідно до Закону України "Про державну реєстрацію речових прав на нерухоме майно та їх обтяжень".

4. Контроль за виконанням цього наказу залишаю за собою.

В.о. начальника  
Головного управління

Рибак І.Ф.



ДЕРЖАВНА СЛУЖБА УКРАЇНИ З ПИТАНЬ ГЕОДЕЗІЇ, КАРТОГРАФІЇ ТА  
КАДАСТРУ

Головне управління Держгеокадастру у Кіровоградській області

вул. Академіка Корольова, 26, м. Кіровоград, 25030, тел. (0522) 34-61-44, факс 34-61-39

E-mail: kirovohrad@land.gov.ua Кін. ЄДРПОУ 39767636

**НАКАЗ**

**Про надання дозволу на  
розроблення документації  
із землеустрою**

Відповідно до статей 15<sup>1</sup>, 116, 118, 121, 122 та 186 Земельного кодексу України, Положення про Головне управління Держгеокадастру у Кіровоградській області, затвердженого наказом Держгеокадастру від 03.03.2015 року № 20, заяви гр. Святелика А.С.

**НАКАЗУЮ:**

1. Надати Святелику Андрію Сергійовичу дозвіл на розроблення проекту землеустрою щодо відведення земельної ділянки у власність із земель сільськогосподарського призначення державної власності, що перебувають у запасі, розташованої на території Устинівського району Димитровської сільської ради. Орієнтовний розмір земельної ділянки 2,0000 га, у тому числі: 2,0000 га рілля, із цільовим призначенням – для ведення особистого селянського господарства.

2. Розроблений проекту землеустрою щодо відведення земельної ділянки у власність підлягає погодженню та затвердженню відповідно до вимог чинного законодавства.

3. Керівнику відділу Держгеокадастру в Устинівському районі при надходженні проекту землеустрою щодо відведення земельної ділянки у власність забезпечити в установленому законодавством порядку:

3.1. погодження проекту землеустрою щодо відведення земельної ділянки у власність;

3.2. реєстрацію земельної ділянки у Державному земельному кадастрі.

4. Контроль за виконанням цього наказу залишаю за собою.

В.о. начальника Головного управління

Рибак І.Ф.



ДЕРЖАВНА СЛУЖБА УКРАЇНИ З ПИТАНЬ ГЕОДЕЗІЇ, КАРТОГРАФІЇ ТА  
КАДАСТРУ

Головне управління Держгеокадастру у Кіровоградській області

вул. Академіка Корольова, 26, м. Кіровоград, 25030, тел. (0522) 34-61-44, факс 34-61-39

E-mail: kirovohrad@land.gov.ua Код ЄДРПОУ 39767636

**НАКАЗ**

**Про надання дозволу на  
розроблення документації  
із землеустрою**

Відповідно до статей 151, 116, 118, 121, 122, та 186 Земельного кодексу України, Положення про Головне управління Держгеокадастру у Кіровоградській області, затвердженого наказом Держгеокадастру від 03.03.2015 року № 20, заяви Подкормежного С.В.

**НАКАЗУЮ:**

1. Надати Подкормежному Семену Васильовичу дозвіл на розроблення проекту із землеустрою щодо відведення земельної ділянки у власність із земель сільськогосподарського призначення державної власності, що перебувають у запасі, розташованої на території Устинівського району Димитровської сільської ради. Орієнтовний розмір земельної ділянки 2,0000 га, у тому числі: 2,0000 га рілля, із цільовим призначенням – для ведення особистого селянського господарства.

2. Розроблений проекту із землеустрою щодо відведення земельної ділянки у власність підлягає погодженню та затвердженню відповідно до вимог чинного законодавства.

3. Керівнику Відділу Держгеокадастру в Устинівському районі при надходженні проекту із землеустрою щодо відведення земельної ділянки у власність забезпечити в установленому законодавством порядку:

3.1. погодження проекту із землеустрою щодо відведення земельної ділянки у власність;

3.2. реєстрацію земельної ділянки у Державному земельному кадастрі.

4. Контроль за виконанням цього наказу залишаю за собою.

В.о. начальника Головного управління

Рибак І.Ф.





ДЕРЖАВНА СЛУЖБА УКРАЇНИ З ПИТАНЬ ГЕОДЕЗІЇ, КАРТОГРАФІЇ ТА  
КАДАСТРУ

Головне управління Держгеокадастру у Кіровоградській області

вул.Академіка Корольова, 26, м.Кіровоград, 25030, тел.(0522) 34-61-44, факс 34-61-39

E-mail: kirovohrad@land.gov.ua Код ЄДРПОУ 39767636

**НАКАЗ**

**Про надання дозволу на  
розроблення документації  
із землеустрою**

Відповідно до статей 151, 116, 118, 121, 122, та 186 Земельного кодексу України, Положення про Головне управління Держгеокадастру у Кіровоградській області, затвердженого наказом Держгеокадастру від 03.03.2015 року № 20, заяви гр. Прокопенка І.О.

**НАКАЗУЮ:**

1. Надати Прокопенку Івану Олександровичу дозвіл на розроблення проекту землеустрою щодо відведення земельної ділянки у власність із земель сільськогосподарського призначення державної власності, що перебувають у запасі розташованої на території Устинівського району Димитровської сільської ради. Орієнтовний розмір земельної ділянки 2,0000 га, у тому числі: 2,0000 га-рілля, із цільовим призначенням – для ведення особистого селянського господарства.

2. Розроблений проекту землеустрою щодо відведення земельної ділянки у власність підлягає погодженню та затвердженню відповідно до вимог чинного законодавства.

3. Керівнику відділу Держгеокадастру в Устинівському районі при надходженні проекту землеустрою щодо відведення земельної ділянки у власність забезпечити в установленому законодавством порядку:

3.1. погодження проекту землеустрою щодо відведення земельної ділянки у власність;

3.2. реєстрацію земельної ділянки у Державному земельному кадастрі.

4. Контроль за виконанням цього наказу залишаю за собою.

В.о. начальника Головного управління

Рибак І.Ф.



ДЕРЖАВНА СЛУЖБА УКРАЇНИ З ПИТАНЬ ГЕОДЕЗІЇ, КАРТОГРАФІЇ ТА  
КАДАСТРУ

Головне управління Держгеокадастру у Кіровоградській області

вул. Академіка Корольова, 26, м. Кіровоград, 25030, тел. (0522) 34-61-44, факс 34-61-39

E-mail: kirovohrad@nams.gov.ua Код ЄДРПОУ 39767636

**НАКАЗ**

**Про затвердження документації  
із землеустрою та надання  
земельної ділянки у власність  
без зміни цільового призначення**

Відповідно до статей 15<sup>1</sup>, 20, 116, 118, 121, 122 Земельного кодексу України, Положення про Головного управління Держгеокадастру у Кіровоградській області, затвердженого наказом Держгеокадастру від 03.03.2015 року № 20, заяви гр. Калініченка В.В.

**НАКАЗУЮ:**

1. Затвердити проект землеустрою щодо відведення земельної ділянки сільськогосподарського призначення державної власності, яка перебуває в запасі на території Богданівської сільської ради Знам'янського району Кіровоградської області

2. Надати Калініченку Віталію Вікторовичу у власність земельну ділянку площею 1,5000 га, в тому числі: 1,5000 га - рілля, (кадастровий номер 3522280400:02:000:5184) із земель сільськогосподарського призначення державної власності без зміни цільового призначення для ведення особистого селянського господарства, розташовану на території Богданівської сільської ради Знам'янського району

3. Право власності на земельну ділянку (кадастровий номер 3522280400:02:000:5184) виникає з моменту державної реєстрації цього права та оформлюється відповідно до Закону України "Про державну реєстрацію речових прав на нерухоме майно та їх обтяжень".

4. Контроль за виконанням цього наказу залишаю за собою.

В.о. начальника  
Головного управління

Рибак І.Ф.



ДЕРЖАВНА СЛУЖБА УКРАЇНИ З ПИТАНЬ ГЕОДЕЗІЇ, КАРТОГРАФІЇ ТА  
КАДАСТРУ

Головне управління Держгеокадастру у Кіровоградській області

вул. Академіка Корольова, 26, м. Кіровоград, 25030, тел. (0522) 34-61-44, факс 34-61-39

E-mail: kirovohrad@land.gov.ua Бюджетний рахунок: КСДРПОУ 39767636

**НАКАЗ**

**Про затвердження документації  
із землеустрою та надання  
земельної ділянки у власність  
без зміни цільового призначення**

Відповідно до статей 15<sup>1</sup>, 20, 118, 122 Земельного кодексу України, Положення про Головне управління Держгеокадастру у Кіровоградській області, затвердженого наказом Держгеокадастру від 03.03.2015 року № 20, заяви гр. Чернецького О.І.

**НАКАЗУЮ:**

1. Затвердити проект землеустрою щодо відведення земельної ділянки у власність для ведення особистого селянського господарства на території Олександрівського району Вищеверещаківської сільської ради.

2. Надати Чернецькому Олександрю Івановичу у власність земельну ділянку площею 2,0000 га, в тому числі: 2,0000 га - рілля (кадастровий номер 3520582000:02:000:5046) із земель сільськогосподарського призначення державної власності, за рахунок земель запасу без зміни цільового призначення для ведення особистого селянського господарства, розташовану на території Олександрівського району Вищеверещаківської сільської ради

3. Право власності на земельну ділянку (кадастровий номер 3520582000:02:000:5046) виникає з моменту державної реєстрації цього права та оформлюється відповідно до Закону України "Про державну реєстрацію речових прав на нерухоме майно та їх обтяжень".

4. Контроль за виконанням цього наказу залишаю за собою.

В.о. начальника  
Головного управління

Рибак І.Ф.





ДЕРЖАВНА СЛУЖБА УКРАЇНИ З ПИТАНЬ ГЕОДЕЗІЇ, КАРТОГРАФІЇ ТА  
КАДАСТРУ

Головне управління Держгеокадастру у Кіровоградській області

вул. Академіка Корольова, 26, м. Кіровоград, 25030, тел. (0522) 34-61-44, факс 34-61-39

E-mail: kirovohras@land.gov.ua Код ЄДРПОУ 39767636

**НАКАЗ**

**Про затвердження документації  
із землеустрою та надання  
земельної ділянки у власність  
без зміни цільового призначення**

Відповідно до статей 15<sup>1</sup>, 20, 118, 122 Земельного кодексу України, Положення про Головне управління Держгеокадастру у Кіровоградській області, затвердженого наказом Держгеокадастру від 03.03.2015 року № 20, заяви гр. Паламарчука О.П.

**НАКАЗУЮ:**

1. Затвердити проект землеустрою щодо відведення земельної ділянки у власність для ведення особистого селянського господарства на території Гайворонського району Соломіївської сільської ради.

2. Надати Паламарчуку Олександр Петровичу у власність земельну ділянку площею 2,0000 га, в тому числі: 2,0000 га - рілля (кадастровий номер 3521185100:02:000:2035) із земель сільськогосподарського призначення державної власності, за рахунок земель запасу без зміни цільового призначення для ведення особистого селянського господарства, розташовану на території Гайворонського району Соломіївської сільської ради.

3. Право власності на земельну ділянку (кадастровий номер 3521185100:02:000:2035) виникає з моменту державної реєстрації цього права та оформлюється відповідно до Закону України "Про державну реєстрацію речових прав на нерухоме майно та їх обтяжень".

4. Контроль за виконанням цього наказу залишаю за собою.

В.о. начальника  
Головного управління

Рибак І.Ф.



ДЕРЖАВНА СЛУЖБА УКРАЇНИ З ПИТАНЬ ГЕОДЕЗІЇ, КАРТОГРАФІЇ ТА  
КАДАСТРУ

Головне управління Держгеокадастру у Кіровоградській області

вул. Академіка Корольова, 26, м. Кіровоград, 25030, тел. (0522) 34-61-44, факс 34-61-39

E-mail: kirovelrad@land.gov.ua Код ЄДРПОУ 39767636

**НАКАЗ**

**Про затвердження документації  
із землеустрою та надання  
земельної ділянки у власність  
без зміни цільового призначення**

Відповідно до статей 15<sup>1</sup>, 20, 116, 118, 121, 122 Земельного кодексу України, Положення про Головного управління Держгеокадастру у Кіровоградській області, затвердженого наказом Держгеокадастру від 03.03.2015 року № 20, заяви гр. Глуценка О.С.

**НАКАЗУЮ:**

1. Затвердити проект землеустрою щодо відведення земельної ділянки сільськогосподарського призначення державної власності, яка перебуває в запасі на території Йосипівської сільської ради (за межами населеного пункту) Новомиргородського району Кіровоградської області

2. Надати Глуценку Олександрю Сергійовичу у власність земельну ділянку площею 2,0000 га, в тому числі: 2,0000 га - рілля, (кадастровий номер 3523882500:02:001:5077) із земель сільськогосподарського призначення державної власності без зміни цільового призначення для ведення особистого селянського господарства, розташовану на території Йосипівської сільської ради Новомиргородського району

3. Право власності на земельну ділянку (кадастровий номер 3523882500:02:001:5077) виникає з моменту державної реєстрації цього права та оформлюється відповідно до Закону України "Про державну реєстрацію речових прав на нерухоме майно та їх обтяжень".

4. Контроль за виконанням цього наказу залишаю за собою.

В.о. начальника  
Головного управління

Рибак І.Ф.



ДЕРЖАВНА СЛУЖБА УКРАЇНИ З ПИТАНЬ ГЕОДЕЗІЇ, КАРТОГРАФІЇ ТА  
КАДАСТРУ

Головне управління Держгеокадастру у Кіровоградській області

вул Академіка Корольова, 26. м.Кіровоград. 25030. тел.(0522) 34-61-44, факс 34-61-39

E-mail: kirovobnd@land.gov.ua Код ЄДРПОУ 39767635

**НАКАЗ**

**Про затвердження документації  
із землеустрою та надання  
земельних ділянок у власність  
без зміни цільового призначення**

Відповідно до статей 15<sup>1</sup>, 20, 116, 118, 121, 122 Земельного кодексу України, Положення про Головного управління Держгеокадастру у Кіровоградській області, затвердженого наказом Держгеокадастру від 03.03.2015 року № 20, заяви гр. Андрієнка І.С.

**НАКАЗУЮ:**

1. Затвердити проект землеустрою щодо відведення земельних ділянок сільськогосподарського призначення державної власності, яка перебуває в запасі на території Братолюбівської сільської ради Добровеличківського району Кіровоградської області

2. Надати Андрієнку Івану Степановичу у власність земельну ділянку площею 2,0000 га, в тому числі: 1,5627 га, 0,4373 га - рілля, (кадастровий номер 3521780800:02:000:5691, 3521780800:02:000:5694) із земель сільськогосподарського призначення державної власності без зміни цільового призначення для особистого селянського господарства, розташовану на території Братолюбівської сільської ради Добровеличківського району

3. Право власності на земельну ділянку (кадастровий номер 3521780800:02:000:5691, 3521780800:02:000:5694) виникає з моменту державної реєстрації цього права та оформлюється відповідно до Закону України "Про державну реєстрацію речових прав на нерухоме майно та їх обтяжень".

4. Контроль за виконанням цього наказу залишаю за собою.

В.о. начальника  
Головного управління

Рибак І.Ф.



ДЕРЖАВНА СЛУЖБА УКРАЇНИ З ПИТАНЬ ГЕОДЕЗІЇ, КАРТОГРАФІЇ ТА  
КАДАСТРУ

Головне управління Держгеокадастру у Кіровоградській області

вул. Академіка Корольова, 26, м. Кіровоград, 25030, тел. (0522) 34-61-44, факс 34-61-39

E-mail: kirovohrad@land.gov.ua Код ЄДРПОУ 39767630

**НАКАЗ**

**Про затвердження документації  
із землеустрою та надання  
земельної ділянки у власність  
без зміни цільового призначення**

Відповідно до статей 15<sup>1</sup>, 20, 116, 118, 121, 122 Земельного кодексу України, Положення про Головного управління Держгеокадастру у Кіровоградській області, затвердженого наказом Держгеокадастру від 03.03.2015 року № 20, заяви гр. Логацького О.М.

**НАКАЗУЮ:**


1. Затвердити проект землеустрою щодо відведення земельної ділянки у власність для ведення особистого селянського господарства на території Бобринецького району Солонцюватської сільської ради.

2. Надати Логацькому Олександр Миколайовичу у власність земельну ділянку площею 2,0000 га, в тому числі: 2,0000 га-рілля (кадастровий номер 3520886900:02:000:5225) із земель сільськогосподарського призначення державної власності, що перебувають у запасі без зміни цільового призначення для ведення особистого селянського господарства, розташовану на території Бобринецького району Солонцюватської сільської ради.

3. Право власності на земельну ділянку (кадастровий номер 3520886900:02:000:5225) виникає з моменту державної реєстрації цього права та оформлюється відповідно до Закону України "Про державну реєстрацію речових прав на нерухоме майно та їх обтяжень".

4. Контроль за виконанням цього наказу залишаю за собою.

В.о. начальника Головного управління

  
Рибак І.Ф.





ДЕРЖАВНА СЛУЖБА УКРАЇНИ З ПИТАНЬ ГЕОДЕЗІЇ, КАРТОГРАФІЇ ТА  
КАДАСТРУ

Головне управління Держгеокадастру у Кіровоградській області

вул. Академіка Корольова, 26, м. Кіровоград, 25030, тел. (0522) 34-61-44, факс 34-61-39

E-mail: kirovohrad@land.gov.ua Кв. СДРПОУ 39767636

НАКАЗ

№

**Про затвердження документації  
із землеустрою та надання  
земельної ділянки у власність  
без зміни цільового призначення**

Відповідно до статей 15<sup>1</sup>, 35, 116, 118, 121, 186 Земельного кодексу України, Положення про Головного управління Держгеокадастру у Кіровоградській області, затвердженого наказом Держгеокадастру від 03.03.2015 року № 20 та заяви гр. Семко Л.А.

НАКАЗУЮ:

1. Затвердити проект землеустрою щодо відведення земельної ділянки у власність для ведення індивідуального садівництва за рахунок земель сільськогосподарського призначення, що перебувають у державній власності за межами населеного пункту, Павлівської сільської ради Світловодського району.

2. Надати Семко Ларисі Аркадіївні у власність земельну ділянку площею 0,0713 га, в тому числі: 0,0713 га - садів, (кадастровий номер 3510900000:50:001:0155) із земель сільськогосподарського призначення державної власності, що перебувають у запасі, без зміни цільового призначення для ведення індивідуального садівництва, розташованої на території Павлівської сільської ради Світловодського району.

3. Право власності на земельну ділянку (кадастровий номер 3510900000:50:001:0155) виникає з моменту державної реєстрації цього права та оформлюється відповідно до Закону України "Про державну реєстрацію речових прав на нерухоме майно та їх обтяжень".

4. Контроль за виконанням цього наказу залишаю за собою.

В.о. начальника  
Головного управління

І.Ф. Рибак



ДЕРЖАВНА СЛУЖБА УКРАЇНИ З ПИТАНЬ ГЕОДЕЗІЇ, КАРТОГРАФІЇ ТА  
КАДАСТРУ

Головне управління Держгеокадастру у Кіровоградській області

вул. Академіка Корольова, 26, м. Кіровоград, 25030, тел. (0522) 34-61-44, факс 34-61-39

E-mail: kirovohid@land.gov.ua Код ЄДРПОУ 3976736

24.02.2016 11-339/14-16-СГ НАКАЗ

№

**Про затвердження документації  
із землеустрою та надання  
земельної ділянки у власність  
без зміни цільового призначення**

Відповідно до статей 15<sup>1</sup>, 35, 116, 118, 121, 186 Земельного кодексу України, Положення про Головного управління Держгеокадастру у Кіровоградській області, затвердженого наказом Держгеокадастру від 03.03.2015 року № 20 та заяви гр. Семко Л.А.

**НАКАЗУЮ:**

1. Затвердити проект землеустрою щодо відведення земельної ділянки у власність для ведення індивідуального садівництва за рахунок земель сільськогосподарського призначення, що перебувають у державній власності за межами населеного пункту, Павлівської сільської ради Світловодського району.

2. Надати Семко Ларисі Аркадіївні у власність земельну ділянку площею 0,0713 га, в тому числі: 0,0713 га - садів, (кадастровий номер 3510900000:50:001:0155) із земель сільськогосподарського призначення державної власності, що перебувають у запасі, без зміни цільового призначення для ведення індивідуального садівництва, розташованої на території Павлівської сільської ради Світловодського району.

3. Право власності на земельну ділянку (кадастровий номер 3510900000:50:001:0155) виникає з моменту державної реєстрації цього права та оформлюється відповідно до Закону України "Про державну реєстрацію речових прав на нерухоме майно та їх обтяжень".

4. Контроль за виконанням цього наказу залишаю за собою.

В.о. начальника  
Головного управління

І.Ф. Рибак

11-339/14-16-СГ від 24.02.2016





ДЕРЖАВНА СЛУЖБА УКРАЇНИ З ПИТАНЬ ГЕОДЕЗІЇ, КАРТОГРАФІЇ ТА  
КАДАСТРУ

Головне управління Держгеокадастру у Кіровоградській області

вул. Академіка Корольова, 26, м. Кіровоград, 25030, тел. (0522) 34-61-44, факс 34-61-39

E-mail: kirovohrad@land.gov.ua Код ЄДРПОУ 39767636

**НАКАЗ**

№

**Про затвердження документації  
із землеустрою та надання  
земельної ділянки у власність  
без зміни цільового призначення**

Відповідно до статей 15<sup>1</sup>, 35, 116, 118, 121, 122, 186 Земельного кодексу України, Положення про Головного управління Держгеокадастру у Кіровоградській області, затвердженого наказом Держгеокадастру від 03.03.2015 року № 20 та заяви гр. Семка П.О.

**НАКАЗУЮ:**

1. Затвердити проект землеустрою щодо відведення земельної ділянки у власність для ведення індивідуального садівництва за рахунок земель сільськогосподарського призначення, що перебувають у державній власності за межами населеного пункту, Павлівська сільська рада, Світловодський район, Кіровоградської області

2. Надати Семку Петру Олександровичу у власність земельну ділянку площею 0,0788 га, в тому числі: 0,0788 га - рілля (кадастровий номер 3510900000:50:001:0153) із земель сільськогосподарського призначення державної власності без зміни цільового призначення для ведення індивідуального садівництва, розташованої на території Світловодського району, Павлівської сільської ради

4. Право власності на земельну ділянку (кадастровий номер 3510900000:50:001:0153) виникає з моменту державної реєстрації цього права та оформлюється відповідно до Закону України "Про державну реєстрацію речових прав на нерухоме майно та їх обтяжень".

5. Контроль за виконанням цього наказу залишаю за собою.

В.о. начальника  
Головного управління

І.Ф. Рибак





ДЕРЖАВНА СЛУЖБА УКРАЇНИ З ПИТАНЬ ГЕОДЕЗІЇ, КАРТОГРАФІЇ ТА  
КАДАСТРУ

Головне управління Держгеокадастру у Кіровоградській області

вул. Академіка Корольова, 26, м. Кіровоград, 25030, тел. (0522) 34-61-44, факс 34-61-39

E-mail: kirovohrad@land.gov.ua Ко СДРПОУ 39767636

**НАКАЗ**

**Про затвердження документації  
із землеустрою та надання  
земельної ділянки у власність  
без зміни цільового призначення**

Відповідно до статей 15<sup>1</sup>, 20, 116, 118, 122 Земельного кодексу України, Положення про Головного управління Держгеокадастру у Кіровоградській області, затвердженого наказом Держгеокадастру від 03.03.2015 року № 20, заяви гр. Лисенка Я. В.

**НАКАЗУЮ:**

1. Затвердити проект землеустрою щодо відведення земельної ділянки сільськогосподарського призначення державної власності, яка перебуває в запасі на території Листопадівської сільської ради Новомиргородського району.

2. Надати Лисенку Ярославу Вікторовичу у власність земельну ділянку площею 2,0000 га, в тому числі: 2,0000 га - рілля, (кадастровий номер 3523884000:02:002:5092) із земель сільськогосподарського призначення державної власності, що перебуває у запасі без зміни цільового призначення, розташовану на території Листопадівської сільської ради Новомиргородського району.

3. Право власності на земельну ділянку (кадастровий номер 3523884000:02:002:5092) виникає з моменту державної реєстрації цього права та оформлюється відповідно до Закону України "Про державну реєстрацію речових прав на нерухоме майно та їх обтяжень".

4. Контроль за виконанням цього наказу залишаю за собою.

В.о. начальника  
Головного управління

Рибак І.Ф.



ДЕРЖАВНА СЛУЖБА УКРАЇНИ З ПИТАНЬ ГЕОДЕЗІЇ, КАРТОГРАФІЇ ТА  
КАДАСТРУ

Головне управління Держгеокадастру у Кіровоградській області

вул Академіка Корольова, 26, м.Кіровоград, 25030, тел.(0522) 34-61-44, факс 34-61-39

E-mail: kirovohr@land.gov.ua Код ЄДРПОУ 39767636

**НАКАЗ**

**Про затвердження документації  
із землеустрою та надання  
земельної ділянки у власність  
без зміни цільового призначення**

Відповідно до статей 15<sup>1</sup>, 20, 116, 118, 122 Земельного кодексу України, Положення про Головне управління Держгеокадастру у Кіровоградській області, затвердженого наказом Держгеокадастру від 03.03.2015 року № 20, заяви гр. Матецука В.А.

**НАКАЗУЮ:**

1. Затвердити проект землеустрою щодо відведення земельної ділянки у власність із земель сільськогосподарського призначення державної власності, яка перебуває у запасі на території Листопадівської сільської ради Новомиргородського району

2. Надати Матецуку Віктору Анатолійовичу у власність земельну ділянку площею 2,0000 га, в тому числі: 2,0000 га - рілля, (кадастровий номер 3523884000:02:002:5083) із земель сільськогосподарського призначення державної власності без зміни цільового призначення для ведення особистого селянського господарства, розташовану на території Листопадівської сільської ради Новомиргородського району

3. Право власності на земельну ділянку (кадастровий номер 3523884000:02:002:5083) виникає з моменту державної реєстрації цього права та оформлюється відповідно до Закону України "Про державну реєстрацію речових прав на нерухоме майно та їх обтяжень".

4. Контроль за виконанням цього наказу залишаю за собою.

В.о. начальника  
Головного управління

Рибак І.Ф.



ДЕРЖАВНА СЛУЖБА УКРАЇНИ З ПИТАНЬ ГЕОДЕЗІЇ, КАРТОГРАФІЇ ТА  
КАДАСТРУ

Головне управління Держгеокадастру у Кіровоградській області

вул. Академіка Корольова, 26, м. Кіровоград, 25030, тел. (0522) 34-61-44, факс 34-61-39

E-mail: kirovohrad@land.gov.ua Код ЄДРПОУ 39767636

**НАКАЗ**

**Про надання дозволу на  
розроблення документації  
із землеустрою**

Відповідно до статей 15<sup>1</sup>, 116, 118, 121, 122 та 186 Земельного кодексу України, Положення про Головне управління Держгеокадастру у Кіровоградській області, затвердженого наказом Держгеокадастру від 03.03.2015 року № 20, заяви гр. Нетуса В.В.

**НАКАЗУЮ:**

1. Надати Нетусу Владиславу Вікторовичу дозвіл на розроблення проекту землеустрою щодо відведення земельної ділянки у власність із земель сільськогосподарського призначення державної власності, що перебувають у резервному фонді, розташовані на території Устинівського району Криничненської сільської ради. Орієнтовний розмір земельної ділянки 1,5000 га, у тому числі: 1.5000 га-рілля, із цільовим призначенням – для ведення особистого селянського господарства.

2. Розроблений проект землеустрою щодо відведення земельної ділянки у власність підлягає погодженню та затвердженню відповідно до вимог чинного законодавства.

3. Керівнику відділу Держгеокадастру в Устинівському районі при надходженні проекту землеустрою щодо відведення земельної ділянки у власність забезпечити в установленому законодавством порядку:

3.1. погодження проекту землеустрою щодо відведення земельної ділянки у власність;

3.2. реєстрацію земельної ділянки у Державному земельному кадастрі.

4. Контроль за виконанням цього наказу залишаю за собою.

В.о. начальника Головного управління

Рибак І.Ф.



ДЕРЖАВНА СЛУЖБА УКРАЇНИ З ПИТАНЬ ГЕОДЕЗІЇ, КАРТОГРАФІЇ ТА  
КАДАСТРУ

Головне управління Держгеокадастру у Кіровоградській області

вул. Академіка Корольова, 26, м. Кіровоград, 25030, тел. (0522) 34-61-44, факс 34-61-39

E-mail: kirovohrad@land.gov.ua Код ЄДРПОУ 39767636

**НАКАЗ**

**Про надання дозволу на  
розроблення документації  
із землеустрою**

Відповідно до статей 15<sup>1</sup>, 116, 118, 121, 122 та 186 Земельного кодексу України, Положення про Головне управління Держгеокадастру у Кіровоградській області, затвердженого наказом Держгеокадастру від 03.03.2015 року № 20, заяви гр. Воценка О.Л.

**НАКАЗУЮ:**

1. Надати Воценку Олександрю Леонідовичу дозвіл на розроблення проекту землеустрою щодо відведення земельної ділянки у власність із земель сільськогосподарського призначення державної власності, що перебувають у запасі, розташованої на території Устинівського району Димитровської сільської ради. Орієнтовний розмір земельної ділянки 2,0000 га, у тому числі: 2,0000 га-рілля, із цільовим призначенням – для ведення особистого селянського господарства.

2. Розроблений проект землеустрою щодо відведення земельної ділянки у власність підлягає погодженню та затвердженню відповідно до вимог чинного законодавства.

3. Керівнику відділу Держгеокадастру в Устинівському районі при надходженні проекту землеустрою щодо відведення земельної ділянки у власність забезпечити в установленому законодавством порядку:

3.1. погодження проекту землеустрою щодо відведення земельної ділянки у власність;

3.2. реєстрацію земельної ділянки у Державному земельному кадастрі.

4. Контроль за виконанням цього наказу залишаю за собою.

В.о. начальника  
Головного управління

Рибак І.Ф.





ДЕРЖАВНА СЛУЖБА УКРАЇНИ З ПИТАНЬ ГЕОДЕЗІЇ, КАРТОГРАФІЇ ТА  
КАДАСТРУ

Головне управління Держгеокадастру у Кіровоградській області

вул. Академіка Корольова, 26, м. Кіровоград, 25030, тел. (0522) 34-61-44, факс 34-61-39

E-mail: kirovohrad@land.gov.ua Код ЄДРПОУ 39767636

**НАКАЗ**

**Про затвердження документації  
із землеустрою та надання  
земельної ділянки у власність  
без зміни цільового призначення**

Відповідно до статей 15<sup>1</sup>, 116, 118, 121, 122, 186 Земельного кодексу України, Положення про Головного управління Держгеокадастру у Кіровоградській області, затвердженого наказом Держгеокадастру від 03.03.2015 року № 20, гр. Скоцеляса В.В.

**НАКАЗУЮ:**

1. Затвердити проект землеустрою щодо відведення земельної ділянки сільськогосподарського призначення державної власності, яка перебуває в запасі на території Братолюбівської сільської ради Добровеличківського району Кіровоградської області

2. Надати Скоцелясу Вячеславу Володимировичу у власність земельну ділянку площею 2,0000 га, в тому числі: площею 2,0000 га - рілля, (кадастровий номер 3521780800:02:000:5693) із земель сільськогосподарського призначення державної власності, за рахунок земель запасу без зміни цільового призначення для ведення особистого селянського господарства, розташованої на території Братолюбівської сільської ради Добровеличківського району Кіровоградської області

3. Право власності на земельну ділянку (кадастровий номер 3521780800:02:000:5693) виникає з моменту державної реєстрації цього права та оформлюється відповідно до Закону України "Про державну реєстрацію речових прав на нерухоме майно та їх обтяжень".

4. Контроль за виконанням цього наказу залишаю за собою.

В.о. начальника  
Головного управлі

Рибак І.Ф.



ДЕРЖАВНА СЛУЖБА УКРАЇНИ З ПИТАНЬ ГЕОДЕЗІЇ, КАРТОГРАФІЇ ТА  
КАДАСТРУ

Головне управління Держгеокадастру у Кіровоградській області

вул. Академіка Корольова, 26, м. Кіровоград, 25030, тел. (0522) 34-61-44, факс 34-61-39

E-mail: kirovohra@land.gov.ua Код ЄДРПОУ 39767636

**НАКАЗ**

**Про затвердження документації  
із землеустрою та надання  
земельної ділянки у власність  
без зміни цільового призначення**

Відповідно до статей 15<sup>1</sup>, 20, 116, 118, 121, 122 Земельного кодексу України, Положення про Головне управління Держгеокадастру у Кіровоградській області, затвердженого наказом Держгеокадастру від 03.03.2015 року № 20, Стук В.М.

**НАКАЗУЮ:**

1. Затвердити проект землеустрою щодо відведення земельної ділянки сільськогосподарського призначення, державної власності (земель запасу) у власність на території Дмитровської сільської ради Устинівського району

2. Надати Стук Володимиру Миколайовичу у власність земельну ділянку площею 2,0000 га, в тому числі: 2,0000 га - пасовища, (кадастровий номер 3525882300:02:000:5402) із земель сільськогосподарського призначення державної власності без зміни цільового призначення для ведення особистого селянського господарства, розташовану на території Дмитровської сільської ради Устинівського району

3. Право власності на земельну ділянку (кадастровий номер 3525882300:02:000:5402) виникає з моменту державної реєстрації цього права та оформлюється відповідно до Закону України "Про державну реєстрацію речових прав на нерухоме майно та їх обтяжень".

4. Контроль за виконанням цього наказу залишаю за собою.

В.о. начальника  
Головного управління

Рибак І.Ф.



ДЕРЖАВНА СЛУЖБА УКРАЇНИ З ПИТАНЬ ГЕОДЕЗІЇ, КАРТОГРАФІЇ ТА  
КАДАСТРУ

Головне управління Держгеокадастру у Кіровоградській області

вул Академіка Корольова, 26, м. Кіровоград, 25030, тел. (0522) 34-61-44, факс 34-61-39

E-mail: kirovohrad@land.gov.ua Код ЄДРПОУ 39767636

**НАКАЗ**

**Про затвердження документації  
із землеустрою та надання  
земельної ділянки у власність  
без зміни цільового призначення**

Відповідно до статей 15<sup>1</sup>, 20, 116, 118, 121, 122 Земельного кодексу України, Положення про Головного управління Держгеокадастру у Кіровоградській області, затвердженого наказом Держгеокадастру від 03.03.2015 року № 20, заяви гр. Міщенко М.В.

**НАКАЗУЮ:**

1. Затвердити проект землеустрою щодо відведення земельної ділянки у власність для ведення особистого селянського господарства на території Петрівського району Богданівської сільської ради.

2. Надати Міщенку Максиму Валерійовичу у власність земельну ділянку площею 2,0000 га, в тому числі: 2,0000 га-рілля (кадастровий номер 3524980800:02:000:5128) із земель сільськогосподарського призначення державної власності, що перебувають у запасі без зміни цільового призначення для ведення особистого селянського господарства, розташовану на території Петрівського району Богданівської сільської ради.

3. Право власності на земельну ділянку (кадастровий номер 3524980800:02:000:5128) виникає з моменту державної реєстрації цього права та оформлюється відповідно до Закону України "Про державну реєстрацію речових прав на нерухоме майно та їх обтяжень".

4. Контроль за виконанням цього наказу залишаю за собою.

В.о. начальника Головного управління

Рибак І.Ф.





ДЕРЖАВНА СЛУЖБА УКРАЇНИ З ПИТАНЬ ГЕОДЕЗІЇ, КАРТОГРАФІЇ ТА  
КАДАСТРУ

Головне управління Держгеокадастру у Кіровоградській області

вул. Академіка Корольова, 26, м. Кіровоград, 25030. тел. (0522) 34-61-44, факс 34-61-39

E-mail: kirovohrad@land.gov.ua Код ЄДРПОУ 39767636

**НАКАЗ**

**Про затвердження документації  
із землеустрою та надання  
земельної ділянки у власність  
без зміни цільового призначення**

Відповідно до статей 15<sup>1</sup>, 20, 116, 118, 122 Земельного кодексу України, Положення Головного управління Держгеокадастру у Кіровоградській області, затвердженого наказом Держгеокадастру від 03.03.2015 року № 20, заява гр. Гінзерського В.М.

**НАКАЗУЮ:**

1. Затвердити проект землеустрою щодо відведення земельної ділянки у власність на території Гайворонського району, Гайворонської міської ради, за межами населеного пункту

2. Надати Гінзерському Вадиму Миколайовичу у власність земельну ділянку площею 2,0000 га, в тому числі: 2,0000 га - рілля, (кадастровий номер 3521110100:02:000:2190) із земель сільськогосподарського призначення державної власності, що перебувають у запасі без зміни цільового призначення для ведення особистого селянського господарства, розташовану на території Гайворонського району, Гайворонської міської ради

3. Право власності на земельну ділянку (кадастровий номер 3521110100:02:000:2190) виникає з моменту державної реєстрації цього права та оформлюється відповідно до Закону України "Про державну реєстрацію речових прав на нерухоме майно та їх обтяжень".

4. Контроль за виконанням цього наказу залишаю за собою.

В.о. начальника  
Головного управління

Рибак І.Ф.



ДЕРЖАВНА СЛУЖБА УКРАЇНИ З ПИТАНЬ ГЕОДЕЗІЇ, КАРТОГРАФІЇ ТА  
КАДАСТРУ

Головне управління Держгеокадастру у Кіровоградській області

вул. Академіка Корольова, 26, м. Кіровоград, 25030. тел. (0522) 34-61-44. факс 34-61-39

E-mail: kirovohrad@land.gov.ua Код ЄДРПОУ 39767636

---

**НАКАЗ**

**Про надання дозволу на  
розроблення документації  
із землеустрою**

Відповідно до статей 15<sup>1</sup>, 116, 118, 121, 122 та 186 Земельного кодексу України, Положення про Головне управління Держгеокадастру у Кіровоградській області, затвердженого наказом Держгеокадастру від 03.03.2015 року № 20, заяви гр. Мочалова О.А.

**НАКАЗУЮ:**

1. Надати Мочалову Олександрю Анатолійовичу дозвіл на розроблення проекту землеустрою щодо відведення земельної ділянки у власність із земель сільськогосподарського призначення державної власності, що перебувають у запасі, розташованої на території Устинівського району Димитровської сільської ради. Орієнтовний розмір земельної ділянки 2,0000 га, у тому числі: 2,0000 га-рілля, із цільовим призначенням – для ведення особистого селянського господарства

2. Розроблений проект землеустрою щодо відведення земельної ділянки у власність підлягає погодженню та затвердженню відповідно до вимог чинного законодавства.

3. Керівнику відділу Держгеокадастру в Устинівському районі при надходженні проекту землеустрою щодо відведення земельної ділянки у власність забезпечити в установленому законодавством порядку:

3.1. погодження проекту землеустрою щодо відведення земельної ділянки у власність;

3.2. реєстрацію земельної ділянки у Державному земельному кадастрі.

4. Контроль за виконанням цього наказу залишаю за собою.

В.о. начальника Головного управління

Рибак І.Ф.



ДЕРЖАВНА СЛУЖБА УКРАЇНИ З ПИТАНЬ ГЕОДЕЗІЇ, КАРТОГРАФІЇ ТА  
КАДАСТРУ

Головне управління Держгеокадастру у Кіровоградській області

вул. Академіка Корольова, 26, м. Кіровоград, 25030, тел. (0522) 34-61-44, факс 34-61-39

E-mail: kirovohrad@land.gov.ua Квн ЄДРПОУ 39767636

**НАКАЗ**

**Про затвердження документації  
із землеустрою та надання  
земельної ділянки у власність  
без зміни цільового призначення**

Відповідно до статей 15<sup>1</sup>, 20, 118, 122, 207 та 208 Земельного кодексу України, Положення про Головного управління Держгеокадастру у Кіровоградській області, затвердженого наказом Держгеокадастру від 03.03.2015 року № 20, заява гр. Леонова О.С.

**НАКАЗУЮ:**

1. Затвердити проект землеустрою щодо відведення земельної ділянки у власність сільськогосподарського призначення державної власності, яка перебуває в запасі на території Петрівської сільської ради Знам'янського району Кіровоградської області

2. Надати Леонову Олександрю Сергійовичу у власність земельну ділянку площею 2,0000 га, в тому числі - рілля площею 2,0000 га, (кадастровий номер 352285400:02:000:5094) із земель сільськогосподарського призначення державної власності без зміни цільового призначення для ведення особистого селянського господарства, розташовану на території Петрівської сільської ради Знам'янського району Кіровоградської області.

3. Право власності на земельну ділянку (кадастровий номер 352285400:02:000:5094) виникає з моменту державної реєстрації цього права та оформлюється відповідно до Закону України "Про державну реєстрацію речових прав на нерухоме майно та їх обтяжень".

4. Контроль за виконанням цього наказу залишаю за собою.

В.о. начальника  
Головного управління

Рибак І.Ф.



ДЕРЖАВНА СЛУЖБА УКРАЇНИ З ПИТАНЬ ГЕОДЕЗІЇ, КАРТОГРАФІЇ ТА  
КАДАСТРУ

Головне управління Держгеокадастру у Кіровоградській області

вул. Академіка Корольова, 26, м. Кіровоград, 25030. тел. (0522) 34-61-44, факс 34-61-39

E-mail: kirovgeo@d.land.gov.ua Код ЄДРПОУ 39767636

НАКАЗ

№

**Про затвердження документації  
із землеустрою та надання  
земельної ділянки у власність  
без зміни цільового призначення**

Відповідно до статей 15<sup>1</sup>, 20, 118, 122, 207 та 208 Земельного кодексу України, Положення Головного управління Держгеокадастру у Кіровоградській області, затвердженого наказом Держгеокадастру від 03.03.2015 року № 20, гр. Нікітіна Г.М.

НАКАЗУЮ:

1. Затвердити проект землеустрою щодо відведення земельної ділянки сільськогосподарського призначення державної власності, яка перебуває в запасі на території Мошоринської сільської ради Знам'янського району Кіровоградської області

2. Надати Нікітіну Геннадію Миколайовичу у власність земельну ділянку площею 2,0000 га, в тому числі - рілля площею 2,0000 га, (кадастровий номер 3522284200:03:000:5161) із земель сільськогосподарського призначення державної власності без зміни цільового призначення для ведення особистого селянського господарства, розташовану на території Мошоринської сільської ради Знам'янського району Кіровоградської області

3. Право власності на земельну ділянку (кадастровий номер 3522284200:03:000:5161) виникає з моменту державної реєстрації цього права та оформлюється відповідно до Закону України "Про державну реєстрацію речових прав на нерухоме майно та їх обтяжень".

4. Контроль за виконанням цього наказу залишаю за собою.

В.о. начальника  
Головного управління

Рибак І.Ф.





ДЕРЖАВНА СЛУЖБА УКРАЇНИ З ПИТАНЬ ГЕОДЕЗІЇ, КАРТОГРАФІЇ ТА  
КАДАСТРУ

Головне управління Держгеокадастру у Кіровоградській області

вул.Академіка Корольова, 26, м.Кіровоград, 25030. тел.(0522) 34-61-44. факс 34-61-39

E-mail: kirovobud@land.gov.ua Код ЄДРПОУ 39767636

**НАКАЗ**

№

**Про затвердження документації  
із землеустрою та надання  
земельної ділянки у власність  
без зміни цільового призначення**

Відповідно до статей 15<sup>1</sup>, 20, 118, 122, 207 та 208 Земельного кодексу України, Положення про Головного управління Держгеокадастру у Кіровоградській області, затвердженого наказом Держгеокадастру від 03.03.2015 року № 20, гр. Скоцяляса В.В.

**НАКАЗУЮ:**

1. Затвердити проект землеустрою щодо відведення земельної ділянки сільськогосподарського призначення державної власності, яка перебуває в запасі на території Цибулівської сільської ради Знам'янського району Кіровоградської області

2. Надати Чернишу Миколі Сергійовичу у власність земельну ділянку площею 2,0000 га, в тому числі -рілля площею 2,0000 га, (кадастровий номер 3522288500:02:000:5223) із земель сільськогосподарського призначення державної власності без зміни цільового призначення для ведення особистого селянського господарства, розташовану на території Цибулівської сільської ради Знам'янського району Кіровоградської області

3. Право власності на земельну ділянку (кадастровий номер 3522288500:02:000:5223) виникає з моменту державної реєстрації цього права та оформлюється відповідно до Закону України "Про державну реєстрацію речових прав на нерухоме майно та їх обтяжень".

4. Контроль за виконанням цього наказу залишаю за собою.

В.о. начальника  
Головного управління

Рибак І.Ф.



ДЕРЖАВНА СЛУЖБА УКРАЇНИ З ПИТАНЬ ГЕОДЕЗІЇ, КАРТОГРАФІЇ ТА  
КАДАСТРУ

Головне управління Держгеокадастру у Кіровоградській області

вул. Академіка Корольова, 26, м. Кіровоград, 25030, тел. (0522) 34-61-44, факс 34-61-39

E-mail: kirovohrad@land.gov.ua Код ЄДРПОУ 39767636

**НАКАЗ**

**Про затвердження документації  
із землеустрою та надання  
земельної ділянки у власність  
без зміни цільового призначення**

Відповідно до статей 15<sup>1</sup>, 20, 116, 118, 122 Земельного кодексу України, Положення Головного управління Держгеокадастру у Кіровоградській області, затвердженого наказом Держгеокадастру від 03.03.2015 року № 20, заява гр. Грицюка О.М.

**НАКАЗУЮ:**

1. Затвердити проект землеустрою щодо відведення земельної ділянки у власність за рахунок земель сільськогосподарського призначення, розташованої за адресою: Кіровоградська область, Гайворонський район, Заваллівська селищна рада

2. Надати Грицюку Олександрю Миколайовичу у власність земельну ділянку площею 1,8000 га, в тому числі: 1,8000 га - рілля, (кадастровий номер 3521155300:02:000:2029) із земель сільськогосподарського призначення державної власності, що перебувають у запасі без зміни цільового призначення для ведення особистого селянського господарства, розташовану на території Гайворонського району, Заваллівської селищної ради

3. Право власності на земельну ділянку (кадастровий номер 3521155300:02:000:2029) виникає з моменту державної реєстрації цього права та оформлюється відповідно до Закону України "Про державну реєстрацію речових прав на нерухоме майно та їх обтяжень".

4. Контроль за виконанням цього наказу залишаю за собою.

В.о. начальника  
Головного управління

Рибак І.Ф.



ДЕРЖАВНА СЛУЖБА УКРАЇНИ З ПИТАНЬ ГЕОДЕЗІЇ, КАРТОГРАФІЇ ТА  
КАДАСТРУ

Головне управління Держгеокадастру у Кіровоградській області

вул. Академіка Корольова, 26, м. Кіровоград, 25030, тел. (0522) 34-61-44, факс 34-61-39

E-mail: kirovohrad@land.gov.ua Код ЄДРПОУ 39767656

**НАКАЗ**

**Про надання дозволу на  
розроблення документації  
із землеустрою**

Відповідно до статей 15<sup>1</sup>, 116, 118, 121, 122 та 186 Земельного кодексу України, Положення про Головне управління Держгеокадастру у Кіровоградській області, затвердженого наказом Держгеокадастру від 03.03.2015 року № 20, заяви гр. Мелецького О.А.

**НАКАЗУЮ:**

1. Надати Мелецькому Олегу Анатолійовичу дозвіл на розроблення проекту землеустрою щодо відведення земельної ділянки у власність із земель сільськогосподарського призначення державної власності, що перебувають у запасі, розташованої на території Устинівського району Димитровської сільської ради. Орієнтовний розмір земельної ділянки 2,0000 га, у тому числі: 2,0000 га-рілля, із цільовим призначенням – для ведення особистого селянського господарства.

2. Розроблений проект землеустрою щодо відведення земельної ділянки у власність підлягає погодженню та затвердженню відповідно до вимог чинного законодавства.

3. Керівнику відділу Держгеокадастру в Устинівському районі при надходженні проекту землеустрою щодо відведення земельної ділянки у власність забезпечити в установленому законодавством порядку:

3.1. погодження проекту землеустрою щодо відведення земельної ділянки у власність;

3.2. реєстрацію земельної ділянки у Державному земельному кадастрі.

4. Контроль за виконанням цього наказу залишаю за собою.

В.о. начальника Головного управління

Рибак І.Ф.





ДЕРЖАВНА СЛУЖБА УКРАЇНИ З ПИТАНЬ ГЕОДЕЗІЇ, КАРТОГРАФІЇ ТА  
КАДАСТРУ

Головне управління Держгеокадастру у Кіровоградській області

вул. Академіка Корольова, 26, м. Кіровоград, 25030, тел. (0522) 34-61-44, факс 34-61-39

E-mail: kirovohrad@land.gov.ua Код ЄДРПОУ 39767636

**НАКАЗ**

№

**Про надання дозволу на  
розроблення документації  
із землеустрою**

Відповідно до статей 15<sup>1</sup>, 118, 118, 121, 122, 186 Земельного кодексу України, Положення про Головне управління Держгеокадастру у Кіровоградській області, затвердженого наказом Держгеокадастру від 03.03.2015 року № 20, заяви Щербини О.В.

**НАКАЗУЮ:**

1. Надати Щербині Олександровичу дозвіл на розроблення проекту землеустрою щодо відведення земельної ділянки у власність із земель сільськогосподарського призначення державної власності, що перебувають у запасі, розташованої на території Гайворонського району, Заваллівської селищної ради.

Орієнтовний розмір земельної ділянки 1,6184 га, у тому числі: 1,6184 га – рілля, із цільовим призначенням – для ведення особистого селянського господарства

2. Розроблений проект землеустрою щодо відведення земельної ділянки у власність підлягає погодженню та затвердженню відповідно до вимог чинного законодавства.

3. Керівнику відділу Держгеокадастру в Гайворонському районі при надходженні проект землеустрою щодо відведення земельної ділянки у власність забезпечити в установленому законодавством порядку:

3.1. погодження проект землеустрою щодо відведення земельної ділянки у власність;

3.2. реєстрацію земельної ділянки у Державному земельному кадастрі.

4. Контроль за виконанням цього наказу залишаю за собою.

В.о. начальника  
Головного управління

І.Ф. Рибак



ДЕРЖАВНА СЛУЖБА УКРАЇНИ З ПИТАНЬ ГЕОДЕЗІЇ, КАРТОГРАФІЇ ТА  
КАДАСТРУ

Головне управління Держгеокадастру у Кіровоградській області

вул. Академіка Корольова, 26, м. Кіровоград, 25030, тел. (0522) 34-61-44, факс 34-61-39

E-mail: kirovalnad@land.gov.ua Код ЄДРПОУ 39767636

**НАКАЗ**

№

**Про надання дозволу на  
розроблення документації  
із землеустрою**

Відповідно до статей 15<sup>1</sup>, 118, 121, 123 та 186 Земельного кодексу України, Положення про Головне управління Держгеокадастру у Кіровоградській області, затвердженого наказом Держгеокадастру від 03.03.2015 року № 20, гр. Мацелюка О. І.

**НАКАЗУЮ:**

1. Надати Мацелюку Олегу Івановичу дозвіл на розроблення проект землеустрою щодо відведення земельної ділянки у власність із земель сільськогосподарського призначення державної власності, за рахунок земель резервного фонду, розташованої на території Надлацької сільської ради Новоархангельського району.

Орієнтовний розмір земельної ділянки 2,0000 га, у тому числі: 2,0000 га – рілля, із цільовим призначенням – для ведення особистого селянського господарства

2. Розроблений проект землеустрою щодо відведення земельної ділянки у власність підлягає погодженню та затвердженню відповідно до вимог чинного законодавства.

3. Керівнику відділу Держгеокадастру в Новоархангельському районі при надходженні проект землеустрою щодо відведення земельної ділянки у власність забезпечити в установленому законодавством порядку:

3.1. погодження проект землеустрою щодо відведення земельної ділянки у власність;

3.2. реєстрацію земельної ділянки у Державному земельному кадастрі.

4. Контроль за виконанням цього наказу залишаю за собою.

В.о. начальника  
Головного управління

І.Ф. Рибак



ДЕРЖАВНА СЛУЖБА УКРАЇНИ З ПИТАНЬ ГЕОДЕЗІЇ, КАРТОГРАФІЇ ТА  
КАДАСТРУ

Головне управління Держгеокадастру у Кіровоградській області

вул.Академіка Корольова, 26, м.Кіровоград, 25030, тел.(0522) 34-61-44, факс 34-61-39

E-mail: kirovohrad@land.gov.ua Код ЄДРПОУ 39767636

**НАКАЗ**

№

**Про надання дозволу на  
розроблення документації  
із землеустрою**

Відповідно до статей 15<sup>1</sup>, 116, 118, 121, 122, 186 Земельного кодексу України, Положення про Головне управління Держгеокадастру у Кіровоградській області, затвердженого наказом Держгеокадастру від 03.03.2015 року № 20, заяви Чайки І.О.

**НАКАЗУЮ:**

1. Надати Чайці Івану Олександровичу дозвіл на розроблення проекту землеустрою щодо відведення земельної ділянки у власність із земель сільськогосподарського призначення державної власності, що перебувають у запасі розташовані на території Володимирівської сільської ради Знам'янського району.

Орієнтовний розмір земельної ділянки 2,0000 га, у тому числі: 2,0000 га – рілля, із цільовим призначенням – для ведення особистого селянського господарства.

2. Розроблений проект землеустрою щодо відведення земельної ділянки у власність підлягає погодженню та затвердженню відповідно до вимог чинного законодавства.

3. Керівнику управління Держгеокадастру у Знам'янському районі при надходженні проект землеустрою щодо відведення земельної ділянки у власність забезпечити в установленому законодавством порядку:

3.1. погодження проект землеустрою щодо відведення земельної ділянки у власність;

3.2. реєстрацію земельної ділянки у Державному земельному кадастрі.

4. Контроль за виконанням цього наказу залишаю за собою.

В.о. начальника  
Головного управління

І.Ф. Рибак



ДЕРЖАВНА СЛУЖБА УКРАЇНИ З ПИТАНЬ ГЕОДЕЗІЇ, КАРТОГРАФІЇ ТА  
КАДАСТРУ

Головне управління Держгеокадастру у Кіровоградській області

вул. Академіка Корольова, 26. м. Кіровоград, 25030. тел. (0522) 34-61-44. факс 34-61-39

E-mail: kirovohrad@land.gov.ua Код ЄДРПОУ 39767636

**НАКАЗ**

№

**Про затвердження документації  
із землеустрою та надання  
земельної ділянки у власність  
без зміни цільового призначення**

Відповідно до статей 15<sup>1</sup>, 20, 118, 122, 207 та 208 Земельного кодексу України, Положення про Головне управління Держгеокадастру у Кіровоградській області, затвердженого наказом Держгеокадастру від 03.03.2015 року № 20, заява гр. Шульги П.Г.

**НАКАЗУЮ:**

1. Затвердити проект землеустрою щодо відведення земельної ділянки у власність сільськогосподарського призначення державної власності, яка перебуває в запасі на території Верблюзької сільської ради Новгородківського району Кіровоградської області

2. Надати Шульзі Павлу Геннадійовичу у власність земельну ділянку площею 2,0000 га, в тому числі площею 2,0000 га - рілля, (кадастровий номер 3523480400:02:001:5022) із земель сільськогосподарського призначення державної власності без зміни цільового призначення для ведення особистого селянського господарства, розташовану на території Верблюзької сільської ради Новгородківського району Кіровоградської області

3. Право власності на земельну ділянку (кадастровий номер 3523480400:02:001:5022) виникає з моменту державної реєстрації цього права та оформлюється відповідно до Закону України "Про державну реєстрацію речових прав на нерухоме майно та їх обтяжень".

4. Контроль за виконанням цього наказу залишаю за собою.

В.о. начальника  
Головного управління

Рибак І.Ф.





ДЕРЖАВНА СЛУЖБА УКРАЇНИ З ПИТАНЬ ГЕОДЕЗІЇ, КАРТОГРАФІЇ ТА  
КАДАСТРУ

Головне управління Держгеокадастру у Кіровоградській області

вул.Академіка Корольова, 26, м.Кіровоград, 25030, тел.(0522) 34-61-44, факс 34-61-39

E-mail: kirovograd@land.gov.ua Код ЄДРПОУ 39767636

**НАКАЗ**

№

**Про надання дозволу на  
розроблення документації  
із землеустрою**

Відповідно до статей 15<sup>1</sup>, 11, 118, 121, 122 Земельного кодексу України, Положення про Головне управління Держгеокадастру у Кіровоградській області, затвердженого наказом Держгеокадастру від 03.03.2016 року № 20, заяви гр. Телетьону В.В.

**НАКАЗУЮ:**

1. Надати Телетьону Володимиру Васильовичу дозвіл на розроблення проект землеустрою щодо відведення земельної ділянки у власність із земель сільськогосподарського призначення державної власності, що перебувають у запасі, розташованої на території Новомиргородського району Йосипівської сільської ради.

Орієнтовний розмір земельної ділянки 2,0000 га, із цільовим призначенням – для ведення особистого селянського господарства

2. Розроблений проект землеустрою щодо відведення земельної ділянки у власність підлягає погодженню та затвердженню відповідно до вимог чинного законодавства.

3. Керівнику відділу Держгеокадастру в Новомиргородському районі при надходженні проект землеустрою щодо відведення земельної ділянки у власність забезпечити в установленому законодавством порядку:

3.1. погодження проект землеустрою щодо відведення земельної ділянки у власність;

3.2. реєстрацію земельної ділянки у Державному земельному кадастрі.

4. Контроль за виконанням цього наказу залишаю за собою.

В.о. начальника  
Головного управління

І.Ф. Рибак



ДЕРЖАВНА СЛУЖБА УКРАЇНИ З ПИТАНЬ ГЕОДЕЗІЇ, КАРТОГРАФІЇ ТА  
КАДАСТРУ

Головне управління Держгеокадастру у Кіровоградській області

вул. Академіка Корольова, 26, м. Кіровоград, 25030. тел. (0522) 34-61-44. факс 34-61-39

E-mail: kirovohrad@land.gov.ua Код ЄДРПОУ 39767636

**НАКАЗ**

№

**Про надання дозволу на  
розроблення документації  
із землеустрою**

Відповідно до статей 15<sup>1</sup>, 116, 118, 121, 122 Земельного кодексу України, Положення про Головне управління Держгеокадастру у Кіровоградській області, затвердженого наказом Держгеокадастру від 03.03.2015 року № 20, заяви гр. Поліщука Є.В.

**НАКАЗУЮ:**

1. Надати Поліщуку Євгену Володимировичу дозвіл на розроблення проекту землеустрою щодо відведення земельної ділянки у власність із земель сільськогосподарського призначення державної власності, що перебувають у запасі розташованої на території Новомиргородського району Йосипівської сільської ради.

Орієнтовний розмір земельної ділянки 2,0000 га, у тому числі: 2,0000 га – рілля із цільовим призначенням – для ведення особистого селянського господарства

2. Розроблений проект землеустрою щодо відведення земельної ділянки у власність підлягає погодженню та затвердженню відповідно до вимог чинного законодавства.

3. Керівнику відділу Держгеокадастру в Новомиргородському районі при надходженні проект землеустрою щодо відведення земельної ділянки у власність забезпечити в установленому законодавством порядку:

3.1. погодження проект землеустрою щодо відведення земельної ділянки у власність;

3.2. реєстрацію земельної ділянки у Державному земельному кадастрі.

4. Контроль за виконанням цього наказу залишаю за собою.

В.о. начальника  
Головного управління

І.Ф. Рибак



ДЕРЖАВНА СЛУЖБА УКРАЇНИ З ПИТАНЬ ГЕОДЕЗІЇ, КАРТОГРАФІЇ ТА  
КАДАСТРУ

Головне управління Держгеокадастру у Кіровоградській області

вул. Академіка Корольова, 26, м. Кіровоград, 25030, тел. (0522) 34-61-44, факс 34-61-39

E-mail: kirovohrad@land.gov.ua Код ЄДРПОУ 39767636

**НАКАЗ**

№

**Про надання дозволу на  
розроблення документації  
із землеустрою**

Відповідно до статей 15<sup>1</sup>, 116, 118, 121, 122 Земельного кодексу України, Положення про Головне управління Держгеокадастру у Кіровоградській області, затвердженого наказом Держгеокадастру від 03.03.2015 року № 20, заяви гр. Худика О.О.

**НАКАЗУЮ:**

1. Надати Худіку Олександрю Олександровичу дозвіл на розроблення проекту землеустрою щодо відведення земельної ділянки у власність із державної власності сільськогосподарського призначення державної власності, що перебувають у запасі, розташованої на території Новомиргородського району Дібрівської сільської ради

Орієнтовний розмір земельної ділянки 2,0000 га, у тому числі: 2,0000 га – рілля, із цільовим призначенням – для ведення особистого селянського господарства

2. Розроблений проект землеустрою щодо відведення земельної ділянки у власність підлягає погодженню та затвердженню відповідно до вимог чинного законодавства.

3. Керівнику відділу Держгеокадастру в Новомиргородському районі при надходженні проекту землеустрою щодо відведення земельної ділянки у власність забезпечити в установленому законодавством порядку:

3.1. погодження проект землеустрою щодо відведення земельної ділянки у власність;

3.2. реєстрацію земельної ділянки у Державному земельному кадастрі.

4. Контроль за виконанням цього наказу залишаю за собою.

В.о. начальника  
Головного управління

І.Ф. Рибак





ДЕРЖАВНА СЛУЖБА УКРАЇНИ З ПИТАНЬ ГЕОДЕЗІЇ, КАРТОГРАФІЇ ТА  
КАДАСТРУ

Головне управління Держгеокадастру у Кіровоградській області

вул. Академіка Корольова, 26, м. Кіровоград, 25030, тел. (0522) 34-61-44, факс 34-61-39

E-mail: kirovohrad@land.gov.ua Кас ЄДРПОУ 39767636

**НАКАЗ**

**Про затвердження документації  
із землеустрою та надання  
земельної ділянки у власність  
без зміни цільового призначення**

Відповідно до статей 15<sup>1</sup>, 20, 116, 118, 122 Земельного кодексу України, Положення Головного управління Держгеокадастру у Кіровоградській області, затвердженого наказом Держгеокадастру від 03.03.2015 року № 20, заява гр. Соболя А.В.

**НАКАЗУЮ:**

1. Затвердити проект землеустрою щодо відведення земельної ділянки у власність на території Дмитрівської сільської ради Знам'янського району Кіровоградської області

2. Надати Соболю Андрію Васильовичу у власність земельну ділянку площею 2,0000 га, в тому числі: 2,0000 га - рілля, (кадастровий номер 3522281500:02:002:5074) із земель сільськогосподарського призначення державної власності, що перебувають у запасі без зміни цільового призначення для ведення особистого селянського господарства, розташовану на території Дмитрівської сільської ради Знам'янського району Кіровоградської області

3. Право власності на земельну ділянку (кадастровий номер 3522281500:02:002:5074) виникає з моменту державної реєстрації цього права та оформлюється відповідно до Закону України "Про державну реєстрацію речових прав на нерухоме майно та їх обтяжень".

4. Контроль за виконанням цього наказу залишаю за собою.

В.о. начальника  
Головного управління

Рибак І.Ф.



ДЕРЖАВНА СЛУЖБА УКРАЇНИ З ПИТАНЬ ГЕОДЕЗІЇ, КАРТОГРАФІЇ ТА  
КАДАСТРУ

Головне управління Держгеокадастру у Кіровоградській області

вул. Академіка Корольова, 26, м. Кіровоград, 25030, тел. (0522) 34-61-44, факс 34-61-39

E-mail: kirovohrad@land.gov.ua Код ЄДРПОУ 39767636

**НАКАЗ**

**Про затвердження документації  
із землеустрою та надання  
земельної ділянки у власність  
без зміни цільового призначення**

Відповідно до статей 15<sup>1</sup>, 20, 116, 118, 121, 122 Земельного кодексу України, Положення Головного управління Держгеокадастру у Кіровоградській області, затвердженого наказом Держгеокадастру від 03.03.2015 року № 20, заяви Скалковича О.О.

**НАКАЗУЮ:**

1. Затвердити проекту землеустрою щодо відведення земельної ділянки у власність для ведення особистого селянського господарства на території Знамянського району Мошоринської сільської ради.

2. Надати Скалковичу Олександрю Олексійовичу у власність земельну ділянку площею 2,0000 га, в тому числі пасовища площею 2,0000 га, (кадастровий номер 3522284200:02:000:5176) із земель сільськогосподарського призначення державної власності без зміни цільового призначення для ведення особистого селянського господарства, розташовану на території Знамянського району Мошоринської сільської ради.

3. Право власності на земельну ділянку (кадастровий номер 3522284200:02:000:5176) виникає з моменту державної реєстрації цього права та оформлюється відповідно до Закону України "Про державну реєстрацію речових прав на нерухоме майно та їх обтяжень".

4. Контроль за виконанням цього наказу залишаю за собою.

В.о. начальника Головного управління

Рибак І.Ф.



ДЕРЖАВНА СЛУЖБА УКРАЇНИ З ПИТАНЬ ГЕОДЕЗІЇ, КАРТОГРАФІЇ ТА  
КАДАСТРУ

Головне управління Держгеокадастру у Кіровоградській області

вул. Академіка Корольова, 26. м. Кіровоград, 25030. тел. (0522) 34-61-44. факс 34-61-39

E-mail: kirovohrad@land.gov.ua Кв. ЄДРПОУ 39767636

**НАКАЗ**

**Про затвердження документації  
із землеустрою та надання  
земельної ділянки у власність  
без зміни цільового призначення**

Відповідно до статей 15<sup>1</sup>, 20, 116, 118, 122 Земельного кодексу України. Положення Головного управління Держгеокадастру у Кіровоградській області, затвердженого наказом Держгеокадастру від 03.03.2015 року № 20, заява гр. Григор'єва Д.Ф.

**НАКАЗУЮ:**

1. Затвердити проект землеустрою щодо відведення земельної ділянки, що розташована за адресою: Кіровоградська область, Кіровоградський район на території Аджамської сільської ради, за межами населеного пункту у власність (шляхом безоплатної передачі)

2. Надати Григор'єву Дмитру Федоровичу у власність земельну ділянку площею 2,0000 га, в тому числі: 2,0000 га - рілля, (кадастровий номер 3522580300:02:000:2753) із земель сільськогосподарського призначення державної власності, що перебувають у запасі без зміни цільового призначення для ведення особистого селянського господарства, розташовану на території Кіровоградського району, Аджамської сільської ради, за межами населеного пункту

3. Право власності на земельну ділянку (кадастровий номер 3522580300:02:000:2753) виникає з моменту державної реєстрації цього права та оформлюється відповідно до Закону України "Про державну реєстрацію речових прав на нерухоме майно та їх обтяжень".

4. Контроль за виконанням цього наказу залишаю за собою.

В.о. начальника  
Головного управління

Рибак І.Ф.

Головному управлінню  
Держгеокадастру у Кіровоградській  
області

від Михайла Юрія  
Бондаренків  
жителя с. Кіровоградка,  
вул. Лабківська, № 17  
району  
області  
тел: 0987260605

### ЗАЯВА

Прошу Вас затвердити проект землеустрою щодо відведення земельної ділянки у власність загальною площею 2,00 га, для ведення особистого селянського господарства (код КВЦПЗ – 01.03) із земель державної власності сільськогосподарського призначення на території Панасівської сільради ради Олександрівського району Кіровоградської області.

До заяви додається :

1. Проект землеустрою щодо відведення земельної ділянки ;
2. Витяг з Державного земельного кадастру про земельну ділянку;

Даю згоду на обробку моїх персональних даних.

Право на безоплатну приватизацію земельної ділянки за цільовим призначенням для ведення особистого селянського господарства (код КВЦПЗ – 01.03) мною не використано.

19 " 05 " 2016 року

  
(підпис)

Бондаренко Ю. В.  
(П.І.П)





ДЕРЖАВНА СЛУЖБА УКРАЇНИ  ПИТАНЬ ГЕОДЕЗІЇ, КАРТОГРАФІЇ ТА  
КАДАСТРУ

Головне управління Держгеокадастру у Кіровоградській області

вул. Академіка Корольова, 26, м. Кіровоград, 25030, тел. (0522) 34-61-44, факс 34-61-39

E-mail: kirovograd@land.gov.ua Конт. СДРПОУ 39767636

---

**НАКАЗ**

№

**Про затвердження документації  
із землеустрою та надання  
земельної ділянки у власність  
без зміни цільового призначення**

Відповідно до статей 15<sup>1</sup>, 20, 118, 122, 207 та 208 Земельного кодексу України, Положення Головного управління Держгеокадастру у Кіровоградській області, затвердженого наказом Держгеокадастру від 03.03.2015 року № 20, заява гр. Білоуса В.В.

**НАКАЗУЮ:**

1. Затвердити проект землеустрою щодо відведення земельної ділянки у власність сільськогосподарського призначення державної власності, яка перебуває в запасі на території Заваллівської селищної ради Гайворонського району Кіровоградської області.

2. Надати Білоусу Володимирі Васильовичу у власність земельну ділянку площею 1,8000 га, в тому числі площею 1,8000 га - ріллі (кадастровий номер 3521155300:02:000:2031) із земель сільськогосподарського призначення державної власності без зміни цільового призначення для ведення особистого селянського господарства, розташовану на території Заваллівської селищної ради Гайворонського району Кіровоградської області.

3. Право власності на земельну ділянку (кадастровий номер 3521155300:02:000:2031) виникає з моменту державної реєстрації цього права та оформлюється відповідно до Закону України "Про державну реєстрацію речових прав на нерухоме майно та їх обтяжень".

4. Контроль за виконанням цього наказу залишаю за собою.

В.о. начальника  
Головного управління

Рибак І.Ф.





ДЕРЖАВНА СЛУЖБА УКРАЇНИ З ПИТАНЬ ГЕОДЕЗІЇ, КАРТОГРАФІЇ ТА  
КАДАСТРУ

Головне управління Держгеокадастру у Кіровоградській області

вул. Академіка Корольова, 26. м. Кіровоград. 25030. тел. (0522) 34-61-44. факс 34-61-39

E-mail: kirovohrad@land.gov.ua Код ЄДРПОУ 39767636

**НАКАЗ**

**Про затвердження документації  
із землеустрою та надання  
земельної ділянки у власність  
без зміни цільового призначення**

Відповідно до статей 15<sup>1</sup>, 20, 116, 118, 122 Земельного кодексу України, Положення Головного управління Держгеокадастру у Кіровоградській області, затвердженого наказом Держгеокадастру від 03.03.2015 року № 20, заява гр. Погуляйка С.А.

**НАКАЗУЮ:**

1. Затвердити проект землеустрою щодо відведення земельної ділянки у власність, що знаходиться за адресою: Кіровоградська область, Новоархангельський район, на території Надлацької сільської ради (за межами населеного пункту)

2. Надати Погуляйку Сергію Анатолійовичу у власність земельну ділянку площею 2,0000 га, в тому числі: 2,0000 га - під господарськими будівлями і дворами, (кадастровий номер 3523682900:02:000:1776) із земель сільськогосподарського призначення державної власності із земель запасу без зміни цільового призначення для ведення особистого селянського господарства, розташовану на території Новоархангельського району, Надлацької сільської ради (за межами населеного пункту)

3. Право власності на земельну ділянку (кадастровий номер 3523682900:02:000:1776) виникає з моменту державної реєстрації цього права та оформлюється відповідно до Закону України "Про державну реєстрацію речових прав на нерухоме майно та їх обтяжень".

4. Контроль за виконанням цього наказу залишаю за собою.

В.о. начальника  
Головного управління

Рибак І.Ф.



ДЕРЖАВНА СЛУЖБА УКРАЇНИ З ПИТАНЬ ГЕОДЕЗІЇ, КАРТОГРАФІЇ ТА  
КАДАСТРУ

Головне управління Держгеокадастру у Кіровоградській області

вул. Академіка Корольова, 26, м. Кіровоград, 25030, тел. (0522) 34-61-44, факс 34-61-39

E-mail: kirovohrad@land.gov.ua Код ЄДРПОУ 39767636

**НАКАЗ**

**Про затвердження документації  
із землеустрою та надання  
земельної ділянки у власність  
без зміни цільового призначення**

Відповідно до статей 15<sup>1</sup>, 20, 116, 118, 121, 122 Земельного кодексу України, Положення про Головне управління Держгеокадастру у Кіровоградській області, затвердженого наказом Держгеокадастру від 03.03.2015 року № 20, заяви Шаповалова В.В.

**НАКАЗУЮ:**

1. Затвердити проекту землеустрою щодо відведення земельної ділянки у власність для ведення особистого селянського господарства на території Знам'янського району Мошоринської сільської ради.

2. Надати Шаповалову Володимирі Володимировичу у власність земельну ділянку площею 2,0000 га, в тому числі пасовище площею 2,0000 га, (кадастровий номер 3522284200:02:000:5184) із земель сільськогосподарського призначення державної власності без зміни цільового призначення для ведення особистого селянського господарства, розташовану на території Знам'янського району Мошоринської сільської ради.

3. Право власності на земельну ділянку (кадастровий номер 3522284200:02:000:5184) виникає з моменту державної реєстрації цього права та оформлюється відповідно до Закону України "Про державну реєстрацію речових прав на нерухоме майно та їх обтяжень".

4. Контроль за виконанням цього наказу залишаю за собою.

В.о. начальника Головного управління

Рибак І.Ф.





ДЕРЖАВНА СЛУЖБА УКРАЇНИ З ПИТАНЬ ГЕОДЕЗІЇ, КАРТОГРАФІЇ ТА  
КАДАСТРУ

Головне управління Держгеокадастру у Кіровоградській області

вул.Академіка Корольова, 26, м.Кіровоград, 25030, тел.(0522) 34-61-44, факс 34-61-39

E-mail: kirovohrad@land.gov.ua Кол СДРПОУ 39/67636

**НАКАЗ**

№

**Про надання дозволу на  
розроблення документації  
із землеустрою**

Відповідно до статей 15<sup>1</sup>, 116, 118, 121, 122 Земельного кодексу України, Положення про Головне управління Держгеокадастру у Кіровоградській області, затвердженого наказом Держгеокадастру від 03.03.2015 року № 20, заяви гр. Тодоренка В.В.

**НАКАЗУЮ:**

1. Надати Тодоренку Володимирі Валерійовичу дозвіл на розроблення проекту землеустрою щодо відведення земельної ділянки у власність із земель сільськогосподарського призначення державної власності, що перебувають у запасі, розташованої на території Солгутівської сільської ради Гайворонського району

Орієнтовний розмір земельної ділянки 2,0000 га, у тому числі: 2,0000 га – рілля, із цільовим призначенням – для ведення особистого селянського господарства

2. Розроблений проект землеустрою щодо відведення земельної ділянки у власність підлягає погодженню та затвердженню відповідно до вимог чинного законодавства.

3. Керівнику відділу Держгеокадастру в Гайворонському районі при надходженні проекту землеустрою щодо відведення земельної ділянки у власність забезпечити в установленому законодавством порядку:

3.1. погодження проект землеустрою щодо відведення земельної ділянки у власність;

3.2. реєстрацію земельної ділянки у Державному земельному кадастрі.

4. Контроль за виконанням цього наказу залишаю за собою.

В.о. начальника  
Головного управління

І.Ф. Рибак



ДЕРЖАВНА СЛУЖБА УКРАЇНИ З ПИТАНЬ ГЕОДЕЗІЇ, КАРТОГРАФІЇ ТА  
КАДАСТРУ

Головне управління Держгеокадастру у Кіровоградській області

вул.Академіка Корольова, 26, м.Кіровоград, 25030, тел.(0522) 34-61-44, факс 34-61-39

E-mail: kirovobrad@land.gov.ua Код ЄДРПОУ 39767636

**НАКАЗ**

№

**Про надання дозволу на  
розроблення документації  
із землеустрою**

Відповідно до статей 15<sup>1</sup>, 116, 118, 121, 122 Земельного кодексу України, Положення про Головне управління Держгеокадастру у Кіровоградській області, затвердженого наказом Держгеокадастру від 03.03.2015 року № 20, заяви гр. Сільвестрова С.С.

**НАКАЗУЮ:**

1. Надати Сільвестрову Сергію Сергійовичу дозвіл на розроблення проект землеустрою щодо відведення земельної ділянки у власність із земель сільськогосподарського призначення державної власності, що перебувають у запасі, розташованої на території Панчівської сільської ради Новомиргородського району

Орієнтовний розмір земельної ділянки 2,0000 га, у тому числі: 2,0000-пасовища, із цільовим призначенням – для ведення особистого селянського господарства

2. Розроблений проект землеустрою щодо відведення земельної ділянки у власність підлягає погодженню та затвердженню відповідно до вимог чинного законодавства.

3. Керівнику відділу Держгеокадастру в Новомиргородському районі при надходженні проект землеустрою щодо відведення земельної ділянки у власність забезпечити в установленому законодавством порядку:

3.1. погодження проект землеустрою щодо відведення земельної ділянки у власність;

3.2. реєстрацію земельної ділянки у Державному земельному кадастрі.

4. Контроль за виконанням цього наказу залишаю за собою.

В.о. начальника  
Головного управління

І.Ф. Рибак



ДЕРЖАВНА СЛУЖБА УКРАЇНИ З ПИТАНЬ ГЕОДЕЗІЇ, КАРТОГРАФІЇ ТА  
КАДАСТРУ

Головне управління Держгеокадастру у Кіровоградській області

вул. Академіка Корольова, 26, м. Кіровоград, 25030. тел. (0522) 34-61-44, факс 34-61-39

E-mail: kirovohrad@land.gov.ua Кід СДРПОУ 39767036

**НАКАЗ**

№

**Про надання дозволу на  
розроблення документації  
із землеустрою**

Відповідно до статей 15<sup>1</sup>, 118, 122, 123 та 134 Земельного кодексу України, Положення про Головне управління Держгеокадастру у Кіровоградській області, затвердженого наказом Держгеокадастру від 03.03.2015 року № 20, заяви гр. Бакума В.М.

**НАКАЗУЮ:**

1. Надати Бакуму Вячеславу Михайловичу дозвіл на розроблення проект землеустрою щодо відведення земельної ділянки у власність із земель земельної ділянки сільськогосподарського призначення державної власності, що перебувають у запасі, розташованої на території Заваллівської селищної ради Гайворонського району.

Орієнтовний розмір земельної ділянки 1,6184 га, у тому числі: 1,6184 га – рілля, із цільовим призначенням – для ведення особистого селянського господарства

2. Розроблений проект землеустрою щодо відведення земельної ділянки у власність підлягає погодженню та затвердженню відповідно до вимог чинного законодавства.

3. Керівнику відділу Держгеокадастру в Гайворонському районі при надходженні проект землеустрою щодо відведення земельної ділянки у власність забезпечити в установленому законодавством порядку:

3.1. погодження проект землеустрою щодо відведення земельної ділянки у власність;

3.2. реєстрацію земельної ділянки у Державному земельному кадастрі.

4. Контроль за виконанням цього наказу залишаю за собою.

В.о. начальника  
Головного управління

І.Ф. Рибак



ДЕРЖАВНА СЛУЖБА УКРАЇНИ З ПИТАНЬ ГЕОДЕЗІЇ, КАРТОГРАФІЇ ТА  
КАДАСТРУ

Головне управління Держгеокадастру у Кіровоградській області

вул. Академіка Корольова, 26, м. Кіровоград, 25030. тел. (0522) 34-61-44, факс 34-61-39

E-mail: kirov.geod@land.gov.ua Ко. ЄДРПОУ 39767636

**НАКАЗ**

**Про затвердження документації  
із землеустрою та надання  
земельної ділянки у власність  
без зміни цільового призначення**

Відповідно до статей 15<sup>1</sup>, 20, 116, 118, 122 Земельного кодексу України, Положення Головного управління Держгеокадастру у Кіровоградській області, затвердженого наказом Держгеокадастру від 03.03.2015 року № 20, заява гр. Ляшенка А.А.

НАКАЗУЮ:

1. Затвердити проект землеустрою щодо відведення земельної ділянки, що розташована за адресою: Кіровоградська область, Кіровоградський район, на території Аджамської сільської ради, за межами населеного пункту у власність (шляхом безоплатної передачі)

2. Надати Ляшенку Андрію Анатолійовичу у власність земельну ділянку площею 2,0000 га, в тому числі: 2,0000 га - рілля, (кадастровий номер 3522580300:02:000:2763) із земель сільськогосподарського призначення державної власності, що перебувають у запасі без зміни цільового призначення для ведення особистого селянського господарства, розташовану на території Кіровоградського району, Аджамської сільської ради, за межами населеного пункту

3. Право власності на земельну ділянку (кадастровий номер 3522580300:02:000:2763) виникає з моменту державної реєстрації цього права та оформлюється відповідно до Закону України "Про державну реєстрацію речових прав на нерухоме майно та їх обтяжень".

4. Контроль за виконанням цього наказу залишаю за собою.

В.о. начальника  
Головного управління

Рибак І.Ф.





ДЕРЖАВНА СЛУЖБА УКРАЇНИ З ПИТАНЬ ГЕОДЕЗІЇ, КАРТОГРАФІЇ ТА  
КАДАСТРУ

Головне управління Держгеокадастру у Кіровоградській області

вул. Академіка Корольова, 26, м. Кіровоград, 25030, тел. (0522) 34-61-44, факс 34-61-39  
E-mail: kirovohrad@land.gov.ua Код ЄДРПОУ 39767636

**НАКАЗ**

№

**Про надання дозволу на  
розроблення документації  
із землеустрою**

Відповідно до статей 15<sup>1</sup>, 116, 118, 121, 122 Земельного кодексу України, Положення про Головне управління Держгеокадастру у Кіровоградській області, затвердженого наказом Держгеокадастру від 03.03.2015 року № 20, заяви гр. Горобченка В.М.

**НАКАЗУЮ:**

1. Надати Горобченку Василю Миколайовичу дозвіл на розроблення проекту землеустрою щодо відведення земельної ділянки у власність із земель сільськогосподарського призначення державної власності, що перебувають у запасі, розташованої на території Новомиргородського району Йосипівської сільської ради.

Орієнтовний розмір земельної ділянки 2,0000 га, у тому числі: 2,0000 га – рілля, із цільовим призначенням – для ведення особистого селянського господарства

2. Розроблений проект землеустрою щодо відведення земельної ділянки у власність підлягає погодженню та затвердженню відповідно до вимог чинного законодавства.

3. Керівнику відділу Держгеокадастру в Новомиргородському районі при надходженні проекту землеустрою щодо відведення земельної ділянки у власність забезпечити в установленому законодавством порядку:

3.1. погодження проект землеустрою щодо відведення земельної ділянки у власність;

3.2. реєстрацію земельної ділянки у Державному земельному кадастрі.

4. Контроль за виконанням цього наказу залишаю за собою.

В.о. начальника  
Головного управління

Рибак І.Ф.



ДЕРЖАВНА СЛУЖБА УКРАЇНИ З ПИТАНЬ ГЕОДЕЗІЇ, КАРТОГРАФІЇ ТА  
КАДАСТРУ

Головне управління Держгеокадастру у Кіровоградській області

вул.Академіка Корольова, 26, м.Кіровоград, 25030, тел.(0522) 34-61-44, факс 34-61-39

E-mail: kirovohrad@land.gov.ua Код ЄДРПОУ 39767636

---

НАКАЗ

**Про затвердження документації  
із землеустрою та надання  
земельної ділянки у власність  
без зміни цільового призначення**

Відповідно до статей 15<sup>1</sup>, 20, 116, 118, 121, 122 Земельного кодексу України, Положення Головного управління Держгеокадастру у Кіровоградській області, затвердженого наказом Держгеокадастру від 03.03.2015 року № 20, заяви Мартинюка А.Г.

НАКАЗУЮ:

1. Затвердити проект землеустрою щодо відведення земельної ділянки у власність для ведення особистого селянського господарства на території Знам'янського району Мошоринської сільської ради.

2. Надати Мартинюку Антону Геннадійовичу у власність земельну ділянку площею 2,0000 га, в тому числі пасовища площею 2,0000 га, (кадастровий номер 3522284200:02:000:5182) із земель сільськогосподарського призначення державної власності без зміни цільового призначення для ведення особистого селянського господарства, розташовану на території Знам'янського району Мошоринської сільської ради.

3. Право власності на земельну ділянку (кадастровий номер 3522284200:02:000:5182) виникає з моменту державної реєстрації цього права та оформлюється відповідно до Закону України "Про державну реєстрацію речових прав на нерухоме майно та їх обтяжень".

4. Контроль за виконанням цього наказу залишаю за собою.

В.о. начальника  
Головного управління

Рибак І.Ф.



ДЕРЖАВНА СЛУЖБА УКРАЇНИ З ПИТАНЬ ГЕОДЕЗІЇ, КАРТОГРАФІЇ ТА  
КАДАСТРУ

Головне управління Держгеокадастру у Кіровоградській області

вул. Академіка Корольова, 26, м. Кіровоград, 25030, тел. (0522) 34-61-44, факс 34-61-39

E-mail: kirovohrad@land.gov.ua Код ЄДРПОУ 39767636

**НАКАЗ**

№

**Про затвердження документації  
із землеустрою та надання  
земельної ділянки у власність  
без зміни цільового призначення**

Відповідно до статей 15<sup>1</sup>, 116, 118, 121, 122, 186 Земельного кодексу України, Положення про Головного управління Держгеокадастру у Кіровоградській області, затвердженого наказом Держгеокадастру від 03.03.2015 року № 20, заяви гр. Сніцар Н.Л. представника Сніцара О.П.

**НАКАЗУЮ:**

1. Затвердити проект землеустрою щодо відведення земельної ділянки у власність для ведення особистого селянського господарства за адресою: Кіровоградська область, Ульяновський район, Кам'янобрідська сільська рада, за межами населеного пункту.

2. Надати Сніцару Олексію Павловичу у власність земельну ділянку площею 1,7400 га, в тому числі: площею 1,7400 га рілля (кадастровий номер 3525583600:02:000:5061) із земель сільськогосподарського призначення державної власності без зміни цільового призначення для ведення особистого селянського господарства, розташовану на території Ульяновського району Кам'янобрідської сільської ради.

3. Право власності на земельну ділянку (кадастровий номер 3525583600:02:000:5061) виникає з моменту державної реєстрації цього права та оформлюється відповідно до Закону України "Про державну реєстрацію речових прав на нерухоме майно та їх обтяжень".

4. Контроль за виконанням цього наказу залишаю за собою.

В.о. начальника  
Головного управління

І.Ф. Рибак





ДЕРЖАВНА СЛУЖБА УКРАЇНИ З ПИТАНЬ ГЕОДЕЗІЇ, КАРТОГРАФІЇ ТА  
КАДАСТРУ

Головне управління Держгеокадастру у Кіровоградській області

вул. Академіка Корольова, 26, м. Кіровоград, 25030, тел. (0522) 34-61-44, факс 34-61-39

E-mail: kirovohrad@land.gov.ua Код ЄДРПОУ 39767636

---

**НАКАЗ**

**Про затвердження документації  
із землеустрою та надання  
земельної ділянки у власність  
без зміни цільового призначення**

Відповідно до статей 15<sup>1</sup>, 20, 116, 118, 121, 122 Земельного кодексу України, Положення про Головне управління Держгеокадастру у Кіровоградській області, затвердженого наказом Держгеокадастру від 03.03.2015 року № 20, заяви Яценка І.І.

**НАКАЗУЮ:**

1. Затвердити проекту землеустрою щодо відведення земельної ділянки у власність для ведення особистого селянського господарства на території Знам'янського району Мошоринської сільської ради.

2. Надати Яценку Ігору Івановичу у власність земельну ділянку площею 2,0000 га, в тому числі пасовища площею 2,0000 га, (кадастровий номер 3522284200:02:000:5183) із земель сільськогосподарського призначення державної власності що перебувають у запасі без зміни цільового призначення для ведення особистого селянського господарства, розташовану на території Знам'янського району Мошоринської сільської ради.

3. Право власності на земельну ділянку (кадастровий номер 3522284200:02:000:5183) виникає з моменту державної реєстрації цього права та оформлюється відповідно до Закону України "Про державну реєстрацію речових прав на нерухоме майно та їх обтяжень".

4. Контроль за виконанням цього наказу залишаю за собою.

В.о. начальника Головного управління

Рибак І.Ф.



ДЕРЖАВНА СЛУЖБА УКРАЇНИ З ПИТАНЬ ГЕОДЕЗІЇ, КАРТОГРАФІЇ ТА  
КАДАСТРУ

Головне управління Держгеокадастру у Кіровоградській області

вул. Академіка Корольова, 26, м. Кіровоград, 25030, тел. (0522) 34-61-44, факс 34-61-39  
E-mail: kirovohrad@land.gov.ua Код ЄДРПОУ 39767636

НАКАЗ

№

**Про затвердження документації  
із землеустрою та надання  
земельної ділянки у власність  
без зміни цільового призначення**

Відповідно до статей 15<sup>1</sup>, 20, 118, 122, 207 та 208 Земельного кодексу України, Положення про Головного управління Держгеокадастру у Кіровоградській області, затвердженого наказом Держгеокадастру від 03.03.2015 року № 20, заява гр. Дем'яненка О.В.

НАКАЗУЮ:

1. Затвердити проект землеустрою щодо відведення земельної ділянки у власність сільськогосподарського призначення державної власності, яка перебуває в запасі на території Мошоринської сільської ради Знам'янського району Кіровоградської області.

2. Надати Дем'яненку Олегу Володимировичу у власність земельну ділянку площею 2,0000 га, в тому числі площею 2,0000 га - ріллі, (кадастровий номер 3522284200:02:000:5189) із земель сільськогосподарського призначення державної власності без зміни цільового призначення для ведення особистого селянського господарства, розташовану на території Мошоринської сільської ради Знам'янського району Кіровоградської області.

3. Право власності на земельну ділянку (кадастровий номер 3522284200:02:000:5189) виникає з моменту державної реєстрації цього права та оформлюється відповідно до Закону України "Про державну реєстрацію речових прав на нерухоме майно та їх обтяжень".

4. Контроль за виконанням цього наказу залишаю за собою.

В.о. начальника  
Головного управління

Рибак І.Ф.



ДЕРЖАВНА СЛУЖБА УКРАЇНИ З ПИТАНЬ ГЕОДЕЗІЇ, КАРТОГРАФІЇ ТА  
КАДАСТРУ

Головне управління Держгеокадастру у Кіровоградській області

вул Академіка Корольова, 26, м. Кіровоград, 25030. тел. (0522) 34-61-44, факс 34-61-39

E-mail: kirovohrad@land.gov.ua Код ЄДРПОУ 39767636

НАКАЗ

**Про затвердження документації  
із землеустрою та надання  
земельної ділянки у власність  
без зміни цільового призначення**

Відповідно до статей 15<sup>1</sup>, 20, 116, 118, 122 Земельного кодексу України, Положення Головного управління Держгеокадастру у Кіровоградській області, затвердженого наказом Держгеокадастру від 03.03.2015 року № 20, заява гр. Голованова М.В.

НАКАЗУЮ:

1. Затвердити проект землеустрою щодо відведення земельної ділянки у власність, за адресою: Кіровоградська область, Кіровоградський район, на території Червоноярської сільської ради (за межами населеного пункту)
2. Надати Голованову Миколі Володимировичу у власність земельну ділянку площею 2,0000 га, в тому числі: 2,0000 га - рілля, (кадастровий номер 3522587900:02:000:2515) із земель сільськогосподарського призначення державної власності із земель запасу без зміни цільового призначення для ведення особистого селянського господарства, розташовану на території Кіровоградського району, Червоноярської сільської ради (за межами населеного пункту)
3. Право власності на земельну ділянку (кадастровий номер 3522587900:02:000:2515) виникає з моменту державної реєстрації цього права та оформлюється відповідно до Закону України "Про державну реєстрацію речових прав на нерухоме майно та їх обтяжень".
4. Контроль за виконанням цього наказу залишаю за собою.

В.о. начальника  
Головного управління

Рибак І.Ф.



ДЕРЖАВНА СЛУЖБА УКРАЇНИ В ПИТАНЬ ГЕОДЕЗІЇ, КАРТОГРАФІЇ ТА  
КАДАСТРУ

Головне управління Держгеокадастру у Кіровоградській області

вул. Академіка Корольова, 26, м. Кіровоград, 25030, тел. (0522) 34-61-44, факс 34-61-39

E-mail: kirovohrad@land.gov.ua Код ЄДРПОУ 39767636

**НАКАЗ**

№

**Про затвердження документації  
із землеустрою та надання  
земельної ділянки у власність  
без зміни цільового призначення**

Відповідно до статей 15<sup>1</sup>, 20, 118, 122, Земельного кодексу України, Положення Головного управління Держгеокадастру у Кіровоградській області, затвердженого наказом Держгеокадастру від 03.03.2015 року № 20, заява гр. Грозана С.Є.

**НАКАЗУЮ:**

1. Затвердити проект землеустрою щодо відведення земельної ділянки у власність сільськогосподарського призначення державної власності, яка перебуває в запасі на території Мошоринської сільської ради Знам'янського району Кіровоградської області.

2. Надати Грозану Сергію Євгенійовичу у власність земельну ділянку площею 2,0000 га, в тому числі площею 2,0000 га- пасовищ, (кадастровий номер 3522284200:02:000:5179) із земель сільськогосподарського призначення державної власності без зміни цільового призначення для ведення особистого селянського господарства, розташовану на території Мошоринської сільської ради Знам'янського району Кіровоградської області.

3. Право власності на земельну ділянку (кадастровий номер 3522284200:02:000:5179) виникає з моменту державної реєстрації цього права та оформлюється відповідно до Закону України "Про державну реєстрацію речових прав на нерухоме майно та їх обтяжень".

4. Контроль за виконанням цього наказу залишаю за собою.

В.о. начальника  
Головного управління

Рибак І.Ф.





ДЕРЖАВНА СЛУЖБА УКРАЇНИ З ПИТАНЬ ГЕОДЕЗІЇ, КАРТОГРАФІЇ ТА  
КАДАСТРУ

Головне управління Держгеокадастру у Кіровоградській області

вул. Академіка Корольова, 26, м. Кіровоград, 25030, тел. (0522) 34-61-44, факс 34-61-39  
E-mail: kirovobrad@land.gov.ua Код ЄДРПОУ 39767536

**НАКАЗ**

**Про затвердження документації  
із землеустрою та надання  
земельної ділянки у власність  
без зміни цільового призначення**

Відповідно до статей 15<sup>1</sup>, 20, 116, 118, 122 Земельного кодексу України, Положення Головного управління Держгеокадастру у Кіровоградській області, затвердженого наказом Держгеокадастру від 03.03.2015 року № 20, заява гр. Татарчука С.С.

**НАКАЗУЮ:**

1. Затвердити проект землеустрою щодо відведення земельних ділянок, на території Первозванівської сільської ради (за межами населеного пункту) Кіровоградського району Кіровоградської області
2. Надати Татарчуку Сергію Сергійовичу у власність земельні ділянки загальною площею 2,0000 га. в тому числі: 1,6152 га та 0,3848 га - рілля, (кадастрові номери 3522586600:02:000:3785, 3522586600:02:000:3793) із земель сільськогосподарського призначення державної власності із земель запасу без зміни цільового призначення для ведення особистого селянського господарства, розташовані на території Первозванівської сільської ради (за межами населеного пункту) Кіровоградського району Кіровоградської області
3. Право власності на земельні ділянки (кадастрові номери 3522586600:02:000:3785, 3522586600:02:000:3793) виникає з моменту державної реєстрації цього права та оформлюється відповідно до Закону України "Про державну реєстрацію речових прав на нерухоме майно та їх обтяжень".
4. Контроль за виконанням цього наказу залишаю за собою.

В.о. начальника  
Головного управління

Рибак І.Ф.



ДЕРЖАВНА СЛУЖБА УКРАЇНИ З ПИТАНЬ ГЕОДЕЗІЇ, КАРТОГРАФІЇ ТА  
КАДАСТРУ

Головне управління Держгеокадастру у Кіровоградській області

вул. Академіка Корольова, 26, м. Кіровоград, 25030, тел. (0522) 34-61-44, факс 34-61-39

Е-пошта: kirovohrad@land.gov.ua Кол ЄДРПОУ 39767636

**НАКАЗ**

№

**Про затвердження документації  
із землеустрою та надання  
земельної ділянки у власність  
без зміни цільового призначення**

Відповідно до статей 15<sup>1</sup>, 20, 118, 122 Земельного кодексу України, Положення про Головного управління Держгеокадастру у Кіровоградській області, затвердженого наказом Держгеокадастру від 03.03.2015 року № 20, заява гр. Ситника О.М.

**НАКАЗУЮ:**

1. Затвердити проект землеустрою щодо відведення земельної ділянки у власність сільськогосподарського призначення державної власності, яка перебуває в запасі на території Дмитрівської сільської ради Знам'янського району Кіровоградської області.

2. Надати Ситнику Олександрю Миколайовичу у власність земельну ділянку площею 2,0000 га, в тому числі площею 2,0000 га- ріллі, (кадастровий номер 3522281500:02:002:5075) із земель сільськогосподарського призначення державної власності без зміни цільового призначення для ведення особистого селянського господарства, розташовану на території Дмитрівської сільської ради Знам'янського району Кіровоградської області.

3. Право власності на земельну ділянку (кадастровий номер 3522281500:02:002:5075) виникає з моменту державної реєстрації цього права та оформлюється відповідно до Закону України "Про державну реєстрацію речових прав на нерухоме майно та їх обтяжень".

4. Контроль за виконанням цього наказу залишаю за собою.

В.о. начальника  
Головного управління

Рибак І.Ф.



ДЕРЖАВНА СЛУЖБА УКРАЇНИ З ПИТАНЬ ГЕОДЕЗІЇ, КАРТОГРАФІЇ ТА  
КАДАСТРУ

Головне управління Держгеокадастру у Кіровоградській області

вул. Академіка Корольова, 26, м. Кіровоград, 25030, тел. (0522) 34-61-44, факс 34-61-39

Е-пошта: kirovohrada@ukr.net.ua Код ЄДРПОУ 39767636

---

**НАКАЗ**

**Про затвердження документації  
із землеустрою та надання  
земельної ділянки у власність  
без зміни цільового призначення**

Відповідно до статей 15<sup>1</sup>, 20, 116, 118, 121, 122 Земельного кодексу України, Положення про Головне управління Держгеокадастру у Кіровоградській області, затвердженого наказом Держгеокадастру від 03.03.2015 року № 20, заяви Яковенка Д.В.

**НАКАЗУЮ:**

1. Затвердити проект землеустрою щодо відведення земельної ділянки у власність для ведення особистого селянського господарства на території Знам'янського району Мошоринської сільської ради.

2. Надати Яковенку Денису Володимировичу у власність земельну ділянку площею 2,0000 га, в тому числі пасовища площею 2,0000 га, (кадастровий номер 3522284200:02:000:5180) із земель сільськогосподарського призначення державної власності без зміни цільового призначення для ведення особистого селянського господарства, розташовану на території Знам'янського району Мошоринської сільської ради.

4. Право власності на земельну ділянку (кадастровий номер 3522284200:02:000:5180) виникає з моменту державної реєстрації цього права та оформлюється відповідно до Закону України "Про державну реєстрацію речових прав на нерухоме майно та їх обтяжень".

5. Контроль за виконанням цього наказу залишаю за собою.

В.о. начальника  
Головного управління

Рибак І.Ф.





ДЕРЖАВНА СЛУЖБА УКРАЇНИ З ПИТАНЬ ГЕОДЕЗІЇ, КАРТОГРАФІЇ ТА  
КАДАСТРУ

Головне управління Держгеокадастру у Кіровоградській області

вул.Академіка Корольова, 26, м.Кіровоград, 25030, тел.(0522) 34-61-44, факс 34-61-39

E-mail: kirovohrad@land.gov.ua Код ЄДРПОУ 39767636

25.02.2016 11-382/14-16-**НАКАЗ**

**Про затвердження документації  
із землеустрою та надання  
земельної ділянки у власність  
без зміни цільового призначення**

Відповідно до статей 15<sup>1</sup>, 20, 116, 118, 121, 122 Земельного кодексу України, Положення про Головне управління Держгеокадастру у Кіровоградській області, затвердженого наказом Держгеокадастру від 03.03.2015 року № 20, заяви Яковенка Д.В.

**НАКАЗУЮ:**

1. Затвердити проект землеустрою щодо відведення земельної ділянки у власність для ведення особистого селянського господарства на території Знам'янського району Мошоринської сільської ради.

2. Надати Яковенку Денису Володимировичу у власність земельну ділянку площею 2,0000 га, в тому числі пасовища площею 2,0000 га, (кадастровий номер 3522284200:02:000:5180) із земель сільськогосподарського призначення державної власності без зміни цільового призначення для ведення особистого селянського господарства, розташовану на території Знам'янського району Мошоринської сільської ради.


4. Право власності на земельну ділянку (кадастровий номер 3522284200:02:000:5180) виникає з моменту державної реєстрації цього права та оформлюється відповідно до Закону України "Про державну реєстрацію речових прав на нерухоме майно та їх обтяжень".

5. Контроль за виконанням цього наказу залишаю за собою.

В.о. начальника  
Головного управління

Рибак І.Ф.

11-382/14-16-СГ від 25.02.2016





ДЕРЖАВНА СЛУЖБА УКРАЇНИ З ПИТАНЬ ГЕОДЕЗІЇ, КАРТОГРАФІЇ ТА  
КАДАСТРУ

Головне управління Держгеокадастру у Кіровоградській області

вул. Академіка Корольова, 26, м. Кіровоград, 25030, тел. (0522) 34-61-44, факс 34-61-39

E-mail: kirovohrad@land.gov.ua Коз Є ДР/ЮУ 39767636

---

**НАКАЗ**

**Про затвердження документації  
із землеустрою та надання  
земельної ділянки у власність  
без зміни цільового призначення**

Відповідно до статей 15<sup>1</sup>, 20, 116, 118, 121, 122 Земельного кодексу України, Положення про Головного управління Держгеокадастру у Кіровоградській області, затвердженого наказом Держгеокадастру від 03.03.2015 року № 20, заяви Трофімчука Д.В.

**НАКАЗУЮ:**

1. Затвердити проект землеустрою щодо відведення земельної ділянки у власність для ведення особистого селянського господарства на території Знам'янського району Мошоринської сільської ради

2. Надати Трофімчуку Денису Вікторовичу у власність земельну ділянку площею 2,0000 га, в тому числі пасовища площею 2,0000 га, (кадастровий номер 3500084200:02:000:5178) із земель сільськогосподарського призначення державної власності без зміни цільового призначення для ведення особистого селянського господарства, розташовану на території Знам'янського району Мошоринської сільської ради.

3. Право власності на земельну ділянку (кадастровий номер 3500084200:02:000:5178) виникає з моменту державної реєстрації цього права та оформлюється відповідно до Закону України "Про державну реєстрацію речових прав на нерухоме майно та їх обтяжень".

4. Контроль за виконанням цього наказу залишаю за собою.

В.о. начальника  
Головного управління

Рибак І.Ф.



ДЕРЖАВНА СЛУЖБА УКРАЇНИ З ПИТАНЬ ГЕОДЕЗІЇ, КАРТОГРАФІЇ ТА  
КАДАСТРУ

Головне управління Держгеокадастру у Кіровоградській області

вул. Академіка Корольова, 26, м. Кіровоград, 25030, тел. (0522) 34-61-44, факс 34-61-39

E-mail: kirovohrad@land.gov.ua Код ЄДРПОУ 39767636

**НАКАЗ**

**Про затвердження документації  
із землеустрою та надання  
земельної ділянки у власність  
без зміни цільового призначення**

Відповідно до статей 15<sup>1</sup>, 20, 116, 118, 121, 122 Земельного кодексу України, Положення про Головного управління Держгеокадастру у Кіровоградській області, затвердженого наказом Держгеокадастру від 03.03.2015 року № 20, заяви Трофімчука Д.В.

**НАКАЗУЮ:**

1. Затвердити проект землеустрою щодо відведення земельної ділянки у власність для ведення особистого селянського господарства на території Знам'янського району Мошоринської сільської ради

2. Надати Трофімчуку Денису Вікторовичу у власність земельну ділянку площею 2,0000 га, в тому числі пасовища площею 2,0000 га, (кадастровий номер 3522284200:02:000:5178) із земель сільськогосподарського призначення державної власності без зміни цільового призначення для ведення особистого селянського господарства, розташовану на території Знам'янського району Мошоринської сільської ради.

3. Право власності на земельну ділянку (кадастровий номер 3522284200:02:000:5178) виникає з моменту державної реєстрації цього права та оформлюється відповідно до Закону України "Про державну реєстрацію речових прав на нерухоме майно та їх обтяжень".

4. Контроль за виконанням цього наказу залишаю за собою.

В.о. начальника  
Головного управління

Рибак І.Ф.



ДЕРЖАВНА СЛУЖБА УКРАЇНИ З ПИТАНЬ ГЕОДЕЗІЇ, КАРТОГРАФІЇ ТА  
КАДАСТРУ

Головне управління Держгеокадастру у Кіровоградській області

вул. Академіка Корольова, 26, м. Кіровоград, 25030. тел. (0522) 34-61-44, факс 34-61-39

E-mail: kirovohrad@land.gov.ua Код ЄДРПОУ 29767636

**НАКАЗ**

**Про затвердження документації  
із землеустрою та надання  
земельної ділянки у власність  
без зміни цільового призначення**

Відповідно до статей 15<sup>1</sup>, 20, 116, 118, 121, 122 Земельного кодексу України, Положення про Головне управління Держгеокадастру у Кіровоградській області, затвердженого наказом Держгеокадастру від 03.03.2015 року № 20, заяви Садовенко С.С.

**НАКАЗУЮ:**

1. Затвердити проект землеустрою щодо відведення земельної ділянки у власність для ведення особистого селянського господарства, на території Знам'янського району Мошоринської сільської ради.

2. Надати Садовенку Сергію Анатолійовичу у власність земельну ділянку площею 2,0000 га, в тому числі пасовища площею 2,0000 га, (кадастровий номер 3522284200:02:000:5187) із земель сільськогосподарського призначення державної власності, що перебувають у запасі без зміни цільового призначення для ведення особистого селянського господарства, розташовану на території Знам'янського району Мошоринської сільської ради.

3. Право власності на земельну ділянку (кадастровий номер 3522284200:02:000:5187) виникає з моменту державної реєстрації цього права та оформлюється відповідно до Закону України "Про державну реєстрацію речових прав на нерухоме майно та їх обтяжень".

4. Контроль за виконанням цього наказу залишаю за собою.

В.о. начальника Головного управління

Рибак І.Ф.





ДЕРЖАВНА СЛУЖБА УКРАЇНИ З ПИТАНЬ ГЕОДЕЗІЇ, КАРТОГРАФІЇ ТА  
КАДАСТРУ

Головне управління Держгеокадастру у Кіровоградській області

вул. Академіка Корольова, 26, м. Кіровоград, 25030, тел. (0522) 34-61-44, факс 34-61-39

Е-пошта: kirovohrad@land.gov.ua Код ЄДРПОУ 39787636

**НАКАЗ**

**Про затвердження документації  
із землеустрою та надання  
земельної ділянки у власність  
без зміни цільового призначення**

Відповідно до статей 15<sup>1</sup>, 116, 118, 121, 122, 186 Земельного кодексу України, Положення про Головне управління Держгеокадастру у Кіровоградській області, затвердженого наказом Держгеокадастру від 03.03.2015 року № 20, заяви Селивон М.В.

**НАКАЗУЮ:**

1. Затвердити проект землеустрою щодо відведення земельної ділянки у власність для ведення особистого селянського господарства, на території Знам'янського району Мошоринської сільської ради

2. Надати Селивону Миколі Валерійовичу у власність земельну ділянку площею 2,0000 га, в тому числі пасовища площею 2,0000 га, (кадастровий номер 3522284200:02:000:5188) із земель сільськогосподарського призначення державної власності, що перебувають у запасі без зміни цільового призначення для ведення особистого селянського господарства, розташованій на території Знам'янського району Мошоринської сільської ради.

3. Право власності на земельну ділянку (кадастровий номер 3522284200:02:000:5188) виникає з моменту державної реєстрації цього права та оформлюється відповідно до Закону України "Про державну реєстрацію речових прав на нерухоме майно та їх обтяжень".

4. Контроль за виконанням цього наказу залишаю за собою.

В.о. начальника Головного управління

Рибак І.Ф.



ДЕРЖАВНА СЛУЖБА УКРАЇНИ З ПИТАНЬ ГЕОДЕЗІЇ, КАРТОГРАФІЇ ТА  
КАДАСТРУ

Головне управління Держгеокадастру у Кіровоградській області

вул Академіка Корольова, 26, м.Кіровоград, 25030, тел.(0522) 34-61-44 факс 34-61-39

E-mail: kirovograd@land.gov.ua Код ЄДРПОУ 39767636

25.02.2016 11-385/14-16-**НАКАЗ**

**Про затвердження документації  
із землеустрою та надання  
земельної ділянки у власність  
без зміни цільового призначення**

Відповідно до статей 15<sup>1</sup>, 116, 118, 121, 122, 186 Земельного кодексу України, Положення про Головне управління Держгеокадастру у Кіровоградській області, затвердженого наказом Держгеокадастру від 03.03.2015 року № 20, заяви Селивон М.В.

**НАКАЗУЮ:**

1. Затвердити проект землеустрою щодо відведення земельної ділянки у власність для ведення особистого селянського господарства, на території Знам'янського району Мошоринської сільської ради

2. Надати Селивону Миколі Валерійовичу у власність земельну ділянку площею 2,0000 га, в тому числі пасовища площею 2,0000 га, (кадастровий номер 3522284200:02:000:5188) із земель сільськогосподарського призначення державної власності, що перебувають у запасі без зміни цільового призначення для ведення особистого селянського господарства, розташованої на території Знам'янського району Мошоринської сільської ради.

3. Право власності на земельну ділянку (кадастровий номер 3522284200:02:000:5188) виникає з моменту державної реєстрації цього права та оформлюється відповідно до Закону України "Про державну реєстрацію речових прав на нерухоме майно та їх обтяжень".

4. Контроль за виконанням цього наказу залишаю за собою.

В.о. начальника Головного управління

Рибак І.Ф.

11-385/14-16-СГ від 25.02.2016





ДЕРЖАВНА СЛУЖБА УКРАЇНИ З ПИТАНЬ ГЕОДЕЗІЇ, КАРТОГРАФІЇ ТА  
КАДАСТРУ

Головне управління Держгеокадастру у Кіровоградській області

вул. Академіка Корольова, 26, м. Кіровоград, 25030, тел. (0522) 34-61-44, факс 34-61-39

Е-пошта: kirovohrad@derzh.gov.ua Код ЄДРПОУ 39767636

**НАКАЗ**

**Про затвердження документації  
із землеустрою та надання  
земельної ділянки у власність  
без зміни цільового призначення**

Відповідно до статей 15<sup>1</sup>, 20, 116, 118, 121, 122 Земельного кодексу України, Положення про Головне управління Держгеокадастру у Кіровоградській області, затвердженого наказом Держгеокадастру від 03.03.2015 року № 20, заяви Мандевої О.В.

**НАКАЗУЮ:**

1. Затвердити проект землеустрою щодо відведення земельної ділянки у власність для ведення особистого селянського господарства на території Знам'янського району Мошоринської сільської ради.

2. Надати Мандеву Олексію Володимировичу у власність земельну ділянку площею 2.0000 га, в тому числі пасовища площею 2.0000 га, (кадастровий номер 3522284200:02:000:5177) із земель сільськогосподарського призначення державної власності без зміни цільового призначення для ведення особистого селянського господарства, розташовану на території Знам'янського району Мошоринської сільської ради

3. Право власності на земельну ділянку (кадастровий номер 3522284200:02:000:5177) виникає з моменту державної реєстрації цього права та оформлюється відповідно до Закону України "Про державну реєстрацію речових прав на нерухоме майно та їх обтяжень".

4. Контроль за виконанням цього наказу залишаю за собою.

В.о. начальника  
Головного управління

Рибак І.Ф.





ДЕРЖАВНА СЛУЖБА УКРАЇНИ З ПИТАНЬ ГЕОДЕЗІЇ, КАРТОГРАФІЇ ТА  
КАДАСТРУ

Головне управління Держгеокадастру у Кіровоградській області

вул.Академіка Корольова, 26, м.Кіровоград, 25030, тел.(0522) 34-61-44, факс 34-61-39

E-mail: kirovohrad@land.gov.ua Тел ЄДРПОУ 39767036

**НАКАЗ**

**Про затвердження документації  
із землеустрою та надання  
земельної ділянки у власність  
без зміни цільового призначення**

Відповідно до статей 15<sup>1</sup>, 20, 116, 118, 121, 122 Земельного кодексу України, Положення про Головного управління Держгеокадастру у Кіровоградській області, затвердженого наказом Держгеокадастру від 03.03.2015 року № 20, Деруну О.А.

**НАКАЗУЮ:**

1. Затвердити проект землеустрою щодо відведення земельної ділянки у власність для ведення особистого селянського господарства на території Знам'янського району Мошоринської сільської ради.

2. Надати Деруну Олександрю Анатолійовичу у власність земельну ділянку площею 2,0000 га, в тому числі пасовища площею 2,0000 га, (кадастровий номер 3522284200:02:000:5181) із земель сільськогосподарського призначення державної власності без зміни цільового призначення для ведення особистого селянського господарства, розташовану на території Знам'янського району Мошоринської сільської ради

3. Право власності на земельну ділянку (кадастровий номер 3522284200:02:000:5181) виникає з моменту державної реєстрації цього права та оформлюється відповідно до Закону України "Про державну реєстрацію речових прав на нерухоме майно та їх обтяжень".

4. Контроль за виконанням цього наказу залишаю за собою.

В.о. начальника Головного управління

Рибак І.Ф.



ДЕРЖАВНА СЛУЖБА УКРАЇНИ З ПИТАНЬ ГЕОДЕЗІЇ, КАРТОГРАФІЇ ТА  
КАДАСТРУ

Головне управління Держгеокадастру у Кіровоградській області

вул. Академіка Корольова, 26, м. Кіровоград, 25030. тел. (0522) 34-61-44, факс 34-61-39

E-mail: kirovohrad@and gov.ua Код ЄДРПОУ 39767636

НАКАЗ

№

**Про затвердження документації  
із землеустрою та надання  
земельної ділянки у власність  
без зміни цільового призначення**

Відповідно до статей 15<sup>1</sup>, 116, 118, 121, 122 Земельного кодексу України, Положення про Головного управління Держгеокадастру у Кіровоградській області, затвердженого наказом Держгеокадастру від 03.03.2015 року № 20, заяви гр. Супрановича М.С.

НАКАЗУЮ:

1. Затвердити проєкт землеустрою щодо відведення земельної ділянки безоплатно у власність для ведення особистого селянського господарства загальною площею 2,0000 га за адресою: Кіровоградська область, на території Кіровоградського району, Оситнязької сільської ради.

2. Надати Супрановичу Максиму Станіславовичу у власність земельну ділянку площею 2,0000 га, в тому числі пасовища площею 2,0000 га, (кадастровий номер 3522586400:02:000:3182) із земель сільськогосподарського призначення державної власності без зміни цільового призначення для ведення особистого селянського господарства, розташовану на території Кіровоградського району, Оситнязької сільської ради.

3. Право власності на земельну ділянку (кадастровий номер 3522586400:02:000:3182) виникає з моменту державної реєстрації цього права та оформлюється відповідно до Закону України "Про державну реєстрацію речових прав на нерухоме майно та їх обтяжень".

4. Контроль за виконанням цього наказу залишаю за собою.

В.о. начальника  
Головного управління

І.Ф. Рибак



ДЕРЖАВНА СЛУЖБА УКРАЇНИ З ПИТАНЬ ГЕОДЕЗІЇ, КАРТОГРАФІЇ ТА  
КАДАСТРУ

Головне управління Держгеокадастру у Кіровоградській області

вул. Академіка Корольова, 26. м. Кіровоград, 25030. тел. (0522) 34-61-44. факс 34-61-39

E-mail: kirovohrad@land.gov.ua Код ЄДРПОУ 39767036

**НАКАЗ**

№

**Про затвердження документації  
із землеустрою та надання  
земельної ділянки у власність  
без зміни цільового призначення**

Відповідно до статей 15<sup>1</sup>, 20, 118, 122, 207 та 208 Земельного кодексу України, Положення про Головного управління Держгеокадастру у Кіровоградській області, затвердженого наказом Держгеокадастру від 03.03.2015 року № 20, заява гр. Бойчука С.П.

**НАКАЗУЮ:**

1. Затвердити проект землеустрою щодо відведення земельної ділянки у власність сільськогосподарського призначення державної власності, яка перебуває в запасі на території Олексіївської сільської ради Кіровоградського району Кіровоградської області.

2. Надати Бойчуку Сергію Петровичу у власність земельну ділянку площею 1,0000 га, в тому числі площею 1,0000 га - ріллі, (кадастровий номер 3522580600:02:000;2383) із земель сільськогосподарського призначення державної власності без зміни цільового призначення для ведення особистого селянського господарства, розташовану на території Олексіївської сільської ради Кіровоградського району Кіровоградської області.

3. Право власності на земельну ділянку (кадастровий номер 3522580600:02:000;2383) виникає з моменту державної реєстрації цього права та оформлюється відповідно до Закону України "Про державну реєстрацію речових прав на нерухоме майно та їх обтяжень".

4. Контроль за виконанням цього наказу залишаю за собою.

В.о начальника  
Головного управління

Рибак І.Ф.



ДЕРЖАВНА СЛУЖБА УКРАЇНИ З ПИТАНЬ ГЕОДЕЗІЇ, КАРТОГРАФІЇ ТА  
КАДАСТРУ

Головне управління Держгеокадастру у Кіровоградській області

вул. Академіка Корольова, 26, м. Кіровоград, 25030, тел. (0522) 34-61-44, факс 34-61-39

E-mail: kirovohrad@andp.gov.ua Код ЄДРПОУ 39767636

**НАКАЗ**

№

**Про затвердження документації  
із землеустрою та надання  
земельної ділянки у власність  
без зміни цільового призначення**

Відповідно до статей 15<sup>1</sup>, 20, 116, 118, 122 Земельного кодексу України, Положення про Головне управління Держгеокадастру у Кіровоградській області, затвердженого наказом Держгеокадастру від 03.03.2015 року № 20, заява гр. Чернова Р.О.

**НАКАЗУЮ:**

1. Затвердити проект землеустрою щодо відведення земельної ділянки у власність сільськогосподарського призначення державної власності, яка перебуває в запасі на території Аджамської сільської ради Кіровоградського району Кіровоградської області.

2. Надати Чернову Роману Олеговичу у власність земельну ділянку площею 2,0000 га, в тому числі площею 2,0000 га- ріллі. (кадастровий номер 3522580300:02:000:2761) із земель сільськогосподарського призначення державної власності без зміни цільового призначення для ведення особистого селянського господарства, розташовану на території Аджамської сільської ради Кіровоградського району Кіровоградської області.

3. Право власності на земельну ділянку (кадастровий номер 3522580300:02:000:2761) виникає з моменту державної реєстрації цього права та оформлюється відповідно до Закону України "Про державну реєстрацію речових прав на нерухоме майно та їх обтяжень".

4. Контроль за виконанням цього наказу залишаю за собою.

В.о. начальника  
Головного управління

Рибак І.Ф.





ДЕРЖАВНА СЛУЖБА УКРАЇНИ З ПИТАНЬ ГЕОДЕЗІЇ, КАРТОГРАФІЇ ТА  
КАДАСТРУ

Головне управління Держгеокадастру у Кіровоградській області

вул. Академіка Корольова, 26, м. Кіровоград, 25030, тел. (0522) 34-61-44, факс 34-61-39

E-mail: kirovohrad@ukr.net, Кел СДРПОУ 39767-36

НАКАЗ

№

**Про затвердження документації  
із землеустрою та надання  
земельної ділянки у власність  
без зміни цільового призначення**

Відповідно до статей 15<sup>1</sup>, 20, 116, 118, 122 Земельного кодексу України, Положення Головного управління Держгеокадастру у Кіровоградській області, затвердженого наказом Держгеокадастру від 03.03.2015 року № 20, заява гр. Пономаренка Д.О.

НАКАЗУЮ:

1. Затвердити проект землеустрою щодо відведення земельної ділянки у власність сільськогосподарського призначення державної власності, яка перебуває в запасі на території Аджамської сільської ради Кіровоградського району Кіровоградської області.

2. Надати Пономаренку Денису Олександровичу у власність земельну ділянку площею 2,0000 га, в тому числі площею 2,0000 га- ріллі, (кадастровий номер 3522580300:02:300:2757) із земель сільськогосподарського призначення державної власності без зміни цільового призначення для ведення особистого селянського господарства, розташовану на території Аджамської сільської ради Кіровоградського району Кіровоградської області.

3. Право власності на земельну ділянку (кадастровий номер 3522580300:02:300:2757) виникає з моменту державної реєстрації цього права та оформлюється відповідно до Закону України "Про державну реєстрацію речових прав на нерухоме майно та їх обтяжень".

4. Контроль за виконанням цього наказу залишаю за собою.

В.о. начальника  
Головного управління

Рибак І.Ф.



**ДЕРЖАВНА СЛУЖБА УКРАЇНИ З ПИТАНЬ ГЕОДЕЗІЇ, КАРТОГРАФІЇ ТА  
КАДАСТРУ**

**Головне управління Держгеокадастру у Кіровоградській області**

вул.Академіка Корольова, 26, м.Кіровоград, 25030, тел.(0522) 34-61-44, факс 34-61-39

E-mail: kirovohrad@land.gov.ua Код ЄДРПОУ 39767636

**НАКАЗ**

**Про затвердження документації  
із землеустрою та надання  
земельної ділянки у власність  
без зміни цільового призначення**

Відповідно до статей 15<sup>1</sup>, 20, 116, 118, 121, 122 Земельного кодексу України, Положення про Головне управління Держгеокадастру у Кіровоградській області, затвердженого наказом Держгеокадастру від 03.03.2015 року № 20, заяви Ткаліча В.П.

**НАКАЗУЮ:**

1. Затвердити проект землеустрою щодо відведення земельної ділянки у власність для ведення особистого селянського господарства на території Кіровоградського району Оситнязької сільської ради.

2. Надати Ткалічу Володимирі Павловичу у власність земельну ділянку площею 2,0000 га, в тому числі пасовища площею 2,0000 га, (кадастровий номер 3522586400:02:000:3183) із земель сільськогосподарського призначення державної власності без зміни цільового призначення для ведення особистого селянського господарства, розташовану на території Кіровоградського району Оситнязької сільської ради

3. Право власності на земельну ділянку (кадастровий номер 3522586400:02:000:3183) виникає з моменту державної реєстрації цього права та оформлюється відповідно до Закону України "Про державну реєстрацію речових прав на нерухоме майно та їх обтяжень".

4. Контроль за виконанням цього наказу залишаю за собою.

В.о. начальника  
Головного управління

Рибак І.Ф.



ДЕРЖАВНА СЛУЖБА УКРАЇНИ З ПИТАНЬ ГЕОДЕЗІЇ, КАРТОГРАФІЇ ТА  
КАДАСТРУ

Головне управління Держгеокадастру у Кіровоградській області

вул. Академіка Корольова, 26, м. Кіровоград, 25030, тел. (0522) 34-61-44, факс 34-61-39

E-mail: kirovohrad@land.gov.ua Код ЄДРПОУ 39767636

**НАКАЗ**

**Про затвердження документації  
із землеустрою та надання  
земельної ділянки у власність  
без зміни цільового призначення**

Відповідно до статей 15<sup>1</sup>, 20, 116, 118, 122 Земельного кодексу України, Положення Головного управління Держгеокадастру у Кіровоградській області, затвердженого наказом Держгеокадастру від 03.03.2015 року № 20, заява гр. Сотнікова С.О.

**НАКАЗУЮ:**

1. Затвердити проект землеустрою щодо відведення земельної ділянки у власність, за адресою: Кіровоградська область, Кіровоградський район, Новоолександрівська сільська рада (за межами населеного пункту)

2. Надати Сотнікову Сергію Олександровичу у власність земельну ділянку площею 2,0000 га, в тому числі: 2,0000 га - рілля, (кадастровий номер 3522585400:02:000:2168) із земель сільськогосподарського призначення державної власності із земель запасу без зміни цільового призначення для ведення особистого селянського господарства, розташовану на території Кіровоградського району, Новоолександрівської сільської ради (за межами населеного пункту)

3. Право власності на земельну ділянку (кадастровий номер 3522585400:02:000:2168) виникає з моменту державної реєстрації цього права та оформлюється відповідно до Закону України "Про державну реєстрацію речових прав на нерухоме майно та їх обтяжень".

4. Контроль за виконанням цього наказу залишаю за собою.

В.о. начальника  
Головного управління

Рибак І.Ф.





ДЕРЖАВНА СЛУЖБА УКРАЇНИ З ПИТАНЬ ГЕОДЕЗІЇ, КАРТОГРАФІЇ ТА  
КАДАСТРУ

Головне управління Держгеокадастру у Кіровоградській області

вул.Академіка Корольова, 26, м.Кіровоград, 25030, тел.(0522) 34-61-44, факс 34-61-39

E-mail: kirovohrad@land.gov.ua Код ЄДРПОУ 39767636

---

**НАКАЗ**

**Про затвердження документації  
із землеустрою та надання  
земельної ділянки у власність  
без зміни цільового призначення**

Відповідно до статей 15<sup>1</sup>, 20, 116, 118, 121, 122 Земельного кодексу України, Положення про Головне управління Держгеокадастру у Кіровоградській області, затвердженого наказом Держгеокадастру від 03.03.2015 року № 20, заяви Діденка Д.В.

**НАКАЗУЮ:**

1. Затвердити проект землеустрою щодо відведення земельної ділянки у власність для ведення особистого селянського господарства на території Кіровоградського району Оситнязької сільської ради

2. Надати Діденку Дмитру Вікторовичу у власність земельну ділянку площею 2,0000 га, в тому числі пасовища площею 2,0000 га, (кадастровий номер 3522586400:02:000:3180) із земель сільськогосподарського призначення державної власності, що перебувають у запасі без зміни цільового призначення для ведення особистого селянського господарства, розташовану на території Кіровоградського району Оситнязької сільської ради

3. Право власності на земельну ділянку (кадастровий номер 3522586400:02:000:3180) виникає з моменту державної реєстрації цього права та оформлюється відповідно до Закону України "Про державну реєстрацію речових прав на нерухоме майно та їх обтяжень".

4. Контроль за виконанням цього наказу залишаю за собою.

В.о. начальника  
Головного управління

Рибак І.Ф.



ДЕРЖАВНА СЛУЖБА УКРАЇНИ З ПИТАНЬ ГЕОДЕЗІЇ, КАРТОГРАФІЇ ТА  
КАДАСТРУ

Головне управління Держгеокадастру у Кіровоградській області

вул.Академіка Корольова, 26, м.Кіровоград, 25030. тел.(0522) 34-61-44, факс 34-61-39  
E-mail: kirovohrad@land.gov.ua Код ЄДРПОУ 39767636

**НАКАЗ**

№

**Про затвердження документації  
із землеустрою та надання  
земельної ділянки у власність  
без зміни цільового призначення**

Відповідно до статей 151, 20, 116, 118, 121, 122 Земельного кодексу України, Положення про Головне управління Держгеокадастру у Кіровоградській області, затвердженого наказом Держгеокадастру від 03.03.2015 року № 20 заяви Плющакова М.А.

**НАКАЗУЮ:**

1. Затвердити проект землеустрою щодо відведення земельної ділянки у власність для ведення особистого селянського господарства на території Кіровоградського району Оситнязької сільської ради

2. Надати Плющаківу Максиму Андрійовичу у власність земельну ділянку площею 2,0000 га, в тому числі пасовища площею 2,0000 га, (кадастровий номер 3522586400:02:000:3181) із земель сільськогосподарського призначення державної власності без зміни цільового призначення для ведення особистого селянського господарства, розташовану на території Кіровоградського району Оситнязької сільської ради.

3. Право власності на земельну ділянку (кадастровий номер 3522586400:02:000:3181) виникає з моменту державної реєстрації цього права та оформлюється відповідно до Закону України "Про державну реєстрацію речових прав на нерухоме майно та їх обтяжень".

4. Контроль за виконанням цього наказу залишаю за собою.

В.о. начальника  
Головного управління

Рибак І.Ф.



ДЕРЖАВНА СЛУЖБА УКРАЇНИ З ПИТАНЬ ГЕОДЕЗІЇ, КАРТОГРАФІЇ ТА  
КАДАСТРУ

Головне управління Держгеокадастру у Кіровоградській області

вул. Академіка Корольова, 26, м. Кіровоград, 25030, тел. (0522) 34-61-44, факс 34-61-39

E-mail: kirovohrad@land.gov.ua Код ЄДРПОУ 39767636

25.02.2016 11-396/14-16-**НАКАЗ**

№

**Про затвердження документації  
із землеустрою та надання  
земельної ділянки у власність  
без зміни цільового призначення**

Відповідно до статей 151, 20, 116, 118, 121, 122 Земельного кодексу України, Положення про Головне управління Держгеокадастру у Кіровоградській області, затвердженого наказом Держгеокадастру від 03.03.2015 року № 20 заяви Плющакова М.А.

**НАКАЗУЮ:**

1. Затвердити проект землеустрою щодо відведення земельної ділянки у власність для ведення особистого селянського господарства на території Кіровоградського району Оситнязької сільської ради

2. Надати Плющаківу Максиму Андрійовичу у власність земельну ділянку площею 2,0000 га, в тому числі пасовища площею 2,0000 га, (кадастровий номер 3522586400:02:000:3181) із земель сільськогосподарського призначення державної власності без зміни цільового призначення для ведення особистого селянського господарства, розташовану на території Кіровоградського району Оситнязької сільської ради.

3. Право власності на земельну ділянку (кадастровий номер 3522586400:02:000:3181) виникає з моменту державної реєстрації цього права та оформлюється відповідно до Закону України "Про державну реєстрацію речових прав на нерухоме майно та їх обтяжень".

4. Контроль за виконанням цього наказу залишаю за собою.

В.о. начальника  
Головного управління

Рибак І.Ф.

11-396/14-16-СГ від 25.02.2016





ДЕРЖАВНА СЛУЖБА УКРАЇНИ З ПИТАНЬ ГЕОДЕЗІЇ, КАРТОГРАФІЇ ТА  
КАДАСТРУ

Головне управління Держгеокадастру у Кіровоградській області

вул.Академіка Корольова, 26, м.Кіровоград, 25030, тел.(0522) 34-61-44, факс 34-61-39

E-mail: kirovohrad@land.gov.ua Код ЄДРПОУ 39767636

**НАКАЗ**

№

**Про затвердження документації  
із землеустрою та надання  
земельної ділянки у власність  
без зміни цільового призначення**

Відповідно до статей 15<sup>1</sup>, 116,118, 121, 122, 186 Земельного кодексу України, Положення про Головного управління Держгеокадастру у Кіровоградській області, затвердженого наказом Держгеокадастру від 03.03.2015 № 20, заяви гр. Видри В.М.

**НАКАЗУЮ:**

1. Затвердити проект землеустрою щодо відведення земельної ділянки сільськогосподарського призначення державної власності (запасу) у власність загальною площею 1,5000 га для ведення особистого селянського господарства на території Добровеличківського району Кіровоградської області.

2. Надати Видрі Валентину Михайловичу у власність земельну ділянку площею 1,5000 га, в тому числі рілля площею 1,5000 га, (кадастровий номер 3521784000:02:000:5430) із земель сільськогосподарського призначення державної власності без зміни цільового призначення для ведення особистого селянського господарства, розташовану на території Миколаївської сільської ради Добровеличківського району

3. Право власності на земельну ділянку (кадастровий номер 3521784000:02:000:5430) виникає з моменту державної реєстрації цього права та оформлюється відповідно до Закону України "Про державну реєстрацію речових прав на нерухоме майно та їх обтяжень".

4. Контроль за виконанням цього наказу залишаю за собою.

В.о. начальника  
Головного управління

І.Ф. Рибак



ДЕРЖАВНА СЛУЖБА УКРАЇНИ З ПИТАНЬ ГЕОДЕЗІЇ, КАРТОГРАФІЇ ТА  
КАДАСТРУ

Головне управління Держгеокадастру у Кіровоградській області

вул. Академіка Корольова, 26, м. Кіровоград, 25030, тел. (0522) 34-61-44, факс 34-61-39

E-mail: kirovohrad@land.gov.ua Код ЄДРПОУ 39767636

**НАКАЗ**

**Про затвердження документації  
із землеустрою та надання  
земельної ділянки у власність  
без зміни цільового призначення**

Відповідно до статей 15<sup>1</sup>, 20, 116, 118, 122 Земельного кодексу України, Положення Головного управління Держгеокадастру у Кіровоградській області, затвердженого наказом Держгеокадастру від 03.03.2015 року № 20, заяви гр. Корчєбного О.В.

**НАКАЗУЮ:**

1. Затвердити проект землеустрою щодо відведення земельної ділянки у власність із земель сільськогосподарського призначення державної власності, що знаходиться за адресою: Кіровоградська область, Кіровоградський район, Клишівська сільська рада (за межами населеного пункту)

2. Надати Корчєбному Олександровичу у власність земельну ділянку площею 1,9369 га, в тому числі: 1,9369 га - багаторічні насадження, (кадастровий номер 3522583900:02:000:2294) із земель сільськогосподарського призначення державної власності, що перебувають у запасі без зміни цільового призначення для ведення особистого селянського господарства, розташовану на території Кіровоградського району, Клишівської сільської ради (за межами населеного пункту)

3. Право власності на земельну ділянку (кадастровий номер 3522583900:02:000:2294) виникає з моменту державної реєстрації цього права та оформлюється відповідно до Закону України "Про державну реєстрацію речових прав на нерухоме майно та їх обтяжень".

4. Контроль за виконанням цього наказу залишаю за собою.

В.о. начальника  
Головного управління

Рибак І.Ф.



ДЕРЖАВНА СЛУЖБА УКРАЇНИ З ПИТАНЬ ГЕОДЕЗІЇ, КАРТОГРАФІЇ ТА  
КАДАСТРУ

Головне управління Держгеокадастру у Кіровоградській області

вул.Академіка Корольова, 26, м.Кіровоград, 25030, тел.(0522) 34-61-44, факс 34-61-39

E-mail: kirovohrad@land.gov.ua Код ЄДРПОУ 39767636

**НАКАЗ**

**Про затвердження документації  
із землеустрою та надання  
земельної ділянки у власність  
без зміни цільового призначення**

Відповідно до статей 15<sup>1</sup>, 20, 116, 118, 122 Земельного кодексу України, Положення Головного управління Держгеокадастру у Кіровоградській області, затвердженого наказом Держгеокадастру від 03.03.2015 року № 20, заяви гр. Бабіна О.В.

**НАКАЗУЮ:**

1. Затвердити проект землеустрою щодо відведення земельної ділянки в приватну власність за рахунок земель сільськогосподарського призначення, що перебувають у запасі на території Новгородківської селищної ради Новгородківського району Кіровоградської області

2. Надати Бабіну Олександрю Валерійовичу у власність земельну ділянку площею 1,0000 га, в тому числі: 0,0000 га - рілля, (кадастровий номер 3523455100:02:001:5036) із земель сільськогосподарського призначення державної власності, що перебувають у запасі без зміни цільового призначення для ведення особистого селянського господарства, розташовану на території Новгородківської селищної ради Новгородківського району Кіровоградської області

3. Право власності на земельну ділянку (кадастровий номер 3523455100:02:001:5036) виникає з моменту державної реєстрації цього права та оформлюється відповідно до Закону України "Про державну реєстрацію речових прав на нерухоме майно та їх обтяжень".

4. Контроль за виконанням цього наказу залишаю за собою.

В.о. начальника  
Головного управління

Рибак І.Ф.



ДЕРЖАВНА СЛУЖБА УКРАЇНИ З ПИТАНЬ ГЕОДЕЗІЇ, КАРТОГРАФІЇ ТА  
КАДАСТРУ

Головне управління Держгеокадастру у Кіровоградській області

вул. Академіка Корольова, 26, м. Кіровоград, 25030, тел. (0522) 34-61-44, факс 34-61-39

E-mail: kirovohrad@land.gov.ua Код СДРПОУ 39767636

**НАКАЗ**

**Про затвердження документації  
із землеустрою та надання  
земельної ділянки у власність  
без зміни цільового призначення**

Відповідно до статей 15<sup>1</sup>, 20, 116, 118, 121, 122 Земельного кодексу України, Положення про Головного управління Держгеокадастру у Кіровоградській області, затвердженого наказом Держгеокадастру від 03.03.2015 року № 20 заяви Гайдука А. Д.

**НАКАЗУЮ:**

1. Затвердити проект землеустрою щодо відведення земельної ділянки у власність для ведення особистого селянського господарства на території Кіровоградського району Федорівської сільської ради.

2. Надати Гайдуку Анатолію Дмитровичу у власність земельну ділянку площею 1,4816 га, в тому числі рілля площею 1,4816 га, (кадастровий номер 3522587600:02:000:2295) із земель сільськогосподарського призначення державної власності без зміни цільового призначення для ведення особистого селянського господарства, розташовану на території Кіровоградського району Федорівської сільської ради

3. Право власності на земельну ділянку (кадастровий номер 3522587600:02:000:2295) виникає з моменту державної реєстрації цього права та оформлюється відповідно до Закону України "Про державну реєстрацію речових прав на нерухоме майно та їх обтяжень".

4. Контроль за виконанням цього наказу залишаю за собою.

В. о. начальника Головного управління

Рибак І. Ф.





ДЕРЖАВНА СЛУЖБА УКРАЇНИ З ПИТАНЬ ГЕОДЕЗІЇ, КАРТОГРАФІЇ ТА  
КАДАСТРУ

Головне управління Держгеокадастру у Кіровоградській області

вул. Академіка Корольова, 26, м. Кіровоград, 25030, тел. (0522) 34-61-44, факс 34-61-39

E-mail: kirovohrad@land.gov.ua Код ЄДРПОУ 39767636

**НАКАЗ**

№

**Про затвердження документації  
із землеустрою та надання  
земельної ділянки у власність  
без зміни цільового призначення**

Відповідно до статей 15<sup>1</sup>, 20, 118, 122, 207 та 208 Земельного кодексу України, Положення про Головне управління Держгеокадастру у Кіровоградській області, затвердженого наказом Держгеокадастру від 03.03.2015 року № 20, заява гр. Ключника В.В.

**НАКАЗУЮ:**

1. Затвердити проект землеустрою щодо відведення земельної ділянки у власність сільськогосподарського призначення державної власності, яка перебуває в запасі на території Аджамської сільської ради Кіровоградського району Кіровоградської області.

2. Надати Ключнику Віталію Васильовичу у власність земельну ділянку площею 2,0000 га, в тому числі площею 2,0000 га- ріллі, (кадастровий номер 3522580300:02:000:2758) із земель сільськогосподарського призначення державної власності без зміни цільового призначення для ведення особистого селянського господарства, розташовану на території Аджамської сільської ради Кіровоградського району Кіровоградської області.

3. Право власності на земельну ділянку (кадастровий номер 3522580300:02:000:2758) виникає з моменту державної реєстрації цього права та оформлюється відповідно до Закону України "Про державну реєстрацію речових прав на нерухоме майно та їх обтяжень".

4. Контроль за виконанням цього наказу залишаю за собою.

В.о. начальника  
Головного управління

Рибак І.Ф.



ДЕРЖАВНА СЛУЖБА УКРАЇНИ З ПИТАНЬ ГЕОДЕЗІЇ, КАРТОГРАФІЇ ТА  
КАДАСТРУ

Головне управління Держгеокадастру у Кіровоградській області

вул. Академіка Корольова, 26, м. Кіровоград, 25030, тел. (0522) 34-61-44, факс 34-61-39

E-mail: kirovohrad@land.gov.ua Код ЄДРПОУ 39767636

**НАКАЗ**

№

**Про затвердження документації  
із землеустрою та надання  
земельної ділянки у власність  
без зміни цільового призначення**

Відповідно до статей 15<sup>1</sup>, 20, 118, 122, 207 та 208 Земельного кодексу України, Положення про Головне управління Держгеокадастру у Кіровоградській області, затвердженого наказом Держгеокадастру від 03.03.2015 року № 20, заява гр. Бабія С.М.

**НАКАЗУЮ:**

1. Затвердити проект землеустрою щодо відведення земельної ділянки у власність сільськогосподарського призначення державної власності, яка перебуває в запасі на території Аджамської сільської ради Кіровоградського району Кіровоградської області

2. Надати Бабію Сергію Миколайовичу у власність земельну ділянку площею 2,0000 га, в тому числі площею 2,0000 га- ріллі, (кадастровий номер 3522580300:02:000:2756) із земель сільськогосподарського призначення державної власності без зміни цільового призначення для ведення особистого селянського господарства, розташовану на території Аджамської сільської ради Кіровоградського району Кіровоградської області.

3. Право власності на земельну ділянку (кадастровий номер 3522580300:02:000:2756) виникає з моменту державної реєстрації цього права та оформлюється відповідно до Закону України "Про державну реєстрацію речових прав на нерухоме майно та їх обтяжень".

4. Контроль за виконанням цього наказу залишаю за собою.

В.о. начальника  
Головного управління

Рибак І.Ф



**ДЕРЖАВНА СЛУЖБА УКРАЇНИ З ПИТАНЬ ГЕОДЕЗІЇ, КАРТОГРАФІЇ ТА  
КАДАСТРУ**

**Головне управління Держгеокадастру у Кіровоградській області**

вул. Академіка Корольова, 26, м. Кіровоград, 25030, тел. (0522) 34-61-44, факс 34-61-39

E-mail: kirovohrad@land.gov.ua Код ЄДРПОУ 39767636

**НАКАЗ**

**Про надання дозволу на  
розроблення документації  
із землеустрою**

Відповідно до статей 15<sup>1</sup>, 116, 118, 121, 122 та 186 Земельного кодексу України, Положення про Головне управління Держгеокадастру у Кіровоградській області, затвердженого наказом Держгеокадастру від 03.03.2015 року № 20, заяви гр. Балана С.В.

**НАКАЗУЮ:**

1. Надати Балану Сергію Васильовичу дозвіл на розроблення проекту землеустрою щодо відведення земельної ділянки у власність із земель сільськогосподарського призначення державної власності, що перебувають у запасі, розташованої на території Маловисківського району Лозуватської сільської ради. Орієнтовний розмір земельної ділянки 2,0000 га, у тому числі: 2,0000 га-пасовища, із цільовим призначенням – для ведення особистого селянського господарства.

2. Розроблений проект землеустрою щодо відведення земельної ділянки у власність підлягає погодженню та затвердженню відповідно до вимог чинного законодавства.

3. Керівнику відділу Держгеокадастру у Маловисківському районі при надходженні проекту землеустрою щодо відведення земельної ділянки у власність забезпечити в установленому законодавством порядку:

3.1. погодження проекту землеустрою щодо відведення земельної ділянки у власність;

3.2. реєстрацію земельної ділянки у Державному земельному кадастрі.

4. Контроль за виконанням цього наказу залишаю за собою.

В.о. начальника Головного управління

Рибак І.Ф.



ДЕРЖАВНА СЛУЖБА УКРАЇНИ З ПИТАНЬ ГЕОДЕЗІЇ, КАРТОГРАФІЇ ТА  
КАДАСТРУ

Головне управління Держгеокадастру у Кіровоградській області

вул. Академіка Корольова, 26, м. Кіровоград, 25030, тел. (0522) 34-61-44, факс 34-61-39

E-mail: kirovohrad@land.gov.ua Код ЄДРПОУ 39767636

**НАКАЗ**

**Про затвердження документації  
із землеустрою та надання  
земельної ділянки у власність  
без зміни цільового призначення**

Відповідно до статей 15<sup>1</sup>, 20, 116, 118, 122 Земельного кодексу України, Положення Головного управління Держгеокадастру у Кіровоградській області, затвердженого наказом Держгеокадастру від 03.03.2015 року № 20, заяви гр. Українцева М.Ю.

**НАКАЗУЮ:**

1. Затвердити проект землеустрою щодо відведення земельної ділянки безоплатно у власність із земель сільськогосподарського призначення державної власності, що перебувають у запасі на території Кіровоградської області, Кіровоградського району, Аджамської сільської ради, за межами населеного пункту

2. Надати Українцеву Максиму Юрійовичу у власність земельну ділянку площею 2,0000 га, в тому числі: 2,0000 га - рілля, (кадастровий номер 3522580300:02:000:2752) із земель сільськогосподарського призначення державної власності, що перебувають у запасі без зміни цільового призначення для ведення особистого селянського господарства, розташовану на території Кіровоградського району, Аджамської сільської ради, за межами населеного пункту

3. Право власності на земельну ділянку (кадастровий номер 3522580300:02:000:2752) виникає з моменту державної реєстрації цього права та оформлюється відповідно до Закону України "Про державну реєстрацію речових прав на нерухоме майно та їх обтяжень".

4. Контроль за виконанням цього наказу залишаю за собою.

В.о. начальника  
Головного управління

Рибак І.Ф.



ДЕРЖАВНА СЛУЖБА УКРАЇНИ З ПИТАНЬ ГЕОДЕЗІЇ, КАРТОГРАФІЇ ТА  
КАДАСТРУ

Головне управління Держгеокадастру у Кіровоградській області

вул Академіка Корольова, 26, м.Кіровоград, 25030. тел.(0522) 34-61-44, факс 34-61-39

E-mail: kirovohrad@land.gov.ua Кв. СДРПОУ 39767636

---

**НАКАЗ**

**Про затвердження документації  
із землеустрою та надання  
земельної ділянки у власність  
без зміни цільового призначення**

Відповідно до статей 15<sup>1</sup>, 20, 116, 118, 121, 122 Земельного кодексу України, Положення про Головного управління Держгеокадастру у Кіровоградській області, затвердженого наказом Держгеокадастру від 03.03.2015 року № 20, заяви Сайко Р.І.

**НАКАЗУЮ:**

1. Затвердити проект землеустрою щодо відведення земельної ділянки у власність для ведення особистого селянського господарства на території Знам'янського району Цибулівської сільської ради.

2. Надати Сайку Роману Ігоровичу у власність земельну ділянку площею 2,0000 га, в тому числі: 2,0000 га-рілля, (кадастровий номер 3522288500:02:000:5221) із земель сільськогосподарського призначення державної власності, що перебувають у резерві без зміни цільового призначення для ведення особистого селянського господарства, розташовану на території Знам'янського району Цибулівської сільської ради.

3. Право власності на земельну ділянку (кадастровий номер 3522288500:02:000:5221) виникає з моменту державної реєстрації цього права та оформлюється відповідно до Закону України "Про державну реєстрацію речових прав на нерухоме майно та їх обтяжень".

4. Контроль за виконанням цього наказу залишаю за собою.

В.о. начальника Головного управління

Рибак І.Ф.





ДЕРЖАВНА СЛУЖБА УКРАЇНИ З ПИТАНЬ ГЕОДЕЗІЇ, КАРТОГРАФІЇ ТА  
КАДАСТРУ

Головне управління Держгеокадастру у Кіровоградській області

вул. Академіка Корольова, 26, м. Кіровоград, 25030, тел. (0522) 34-61-44, факс 34-61-39

E-mail: kirovohrada@land.gov.ua Код ЄДРПОУ 39767636

**НАКАЗ**

**Про затвердження документації  
із землеустрою та надання  
земельної ділянки у власність  
без зміни цільового призначення**

Відповідно до статей 15<sup>1</sup>, 20, 116, 118, 122 Земельного кодексу України, Положення Головного управління Держгеокадастру у Кіровоградській області, затвердженого наказом Держгеокадастру від 03.03.2015 року № 20, заяви гр. Тетеріна М.С.

**НАКАЗУЮ:**

1. Затвердити проект землеустрою щодо відведення земельної ділянки безоплатно у власність із земель сільськогосподарського призначення державної власності, що розташована на території Кіровоградської області, Кіровоградського району, Аджамської сільської ради (за межами населеного пункту).

2. Надати Тетеріну Максиму Сергійовичу у власність земельну ділянку площею 2,0000 га, в тому числі: 2,0000 га - рілля, (кадастровий номер 3522580300:02:000:2762) із земель сільськогосподарського призначення державної власності, що перебуває у запасі, без зміни цільового призначення для ведення особистого селянського господарства, розташовану на території Кіровоградського району, Аджамської сільської ради (за межами населеного пункту).

3. Право власності на земельну ділянку (кадастровий номер 3522580300:02:000:2762) виникає з моменту державної реєстрації цього права та оформлюється відповідно до Закону України "Про державну реєстрацію речових прав на нерухоме майно та їх обтяжень".

4. Контроль за виконанням цього наказу залишаю за собою.

В.о. начальника  
Головного управління

Рибак І.Ф.



ДЕРЖАВНА СЛУЖБА УКРАЇНИ З ПИТАНЬ ГЕОДЕЗІЇ, КАРТОГРАФІЇ ТА  
КАДАСТРУ

Головне управління Держгеокадастру у Кіровоградській області

вул.Академіка Корольова, 26, м.Кіровоград, 25030, тел.(0522) 34-61-44, факс 34-61-39

E-mail: kirovohrad@land.gov.ua Код ЄДРПОУ 39767636

НАКАЗ

№

**Про затвердження документації  
із землеустрою та надання  
земельної ділянки у власність  
без зміни цільового призначення**

Відповідно до статей 15<sup>1</sup>, 20, 116, 118, 122 Земельного кодексу України, Положення про Головне управління Держгеокадастру у Кіровоградській області, затвердженого наказом Держгеокадастру від 03.03.2015 року № 20, заява гр. Омельченка О.О.

НАКАЗУЮ:

1. Затвердити проект землеустрою щодо відведення земельної ділянки у власність сільськогосподарського призначення державної власності, яка перебуває в запасі на території Аджамської сільської ради Кіровоградського району Кіровоградської області.

2. Надати Омельченку Олександрю Олександровичу у власність земельну ділянку площею 2,0000 га, в тому числі площею 2,0000 га- ріллі, (кадастровий номер 3522580300:02:000:2748) із земель сільськогосподарського призначення державної власності без зміни цільового призначення для ведення особистого селянського господарства, розташовану на території Аджамської сільської ради Кіровоградського району Кіровоградської області.

3. Право власності на земельну ділянку (кадастровий номер 3522580300:02:000:2748) виникає з моменту державної реєстрації цього права та оформлюється відповідно до Закону України "Про державну реєстрацію речових прав на нерухоме майно та їх обтяжень".

4. Контроль за виконанням цього наказу залишаю за собою.

В.о. начальника  
Головного управління

Рибак І.Ф.





ДЕРЖАВНА СЛУЖБА УКРАЇНИ З ПИТАНЬ ГЕОДЕЗІЇ, КАРТОГРАФІЇ ТА  
КАДАСТРУ

Головне управління Держгеокадастру у Кіровоградській області

вул. Академіка Корольова, 26, м. Кіровоград, 25030, тел. (0522) 34-61-44, факс 34-61-39

E-mail: kirovohrad@land.gov.ua Код ЄДРПОУ 39767636

**НАКАЗ**

№

**Про затвердження документації  
із землеустрою та надання  
земельної ділянки у власність  
без зміни цільового призначення**

Відповідно до статей 15<sup>1</sup>, 20, 116, 118, 122 Земельного кодексу України, Положення про Головне управління Держгеокадастру у Кіровоградській області, затвердженого наказом Держгеокадастру від 03.03.2015 року № 20, заява гр. Хохріна П.О.

**НАКАЗУЮ:**

1. Затвердити проект землеустрою щодо відведення земельної ділянки у власність сільськогосподарського призначення державної власності, яка перебуває в запасі на території Аджамської сільської ради Кіровоградського району Кіровоградської області.

2. Надати Хохрину Павлу Олексійовичу у власність земельну ділянку площею 2,0000 га, в тому числі площею 2,0000 га - ріллі, (кадастровий номер 3522580300:02:000:2759) із земель сільськогосподарського призначення державної власності без зміни цільового призначення для ведення особистого селянського господарства, розташовану на території Аджамської сільської ради Кіровоградського району Кіровоградської області.

3. Право власності на земельну ділянку (кадастровий номер 3522580300:02:000:2759) виникає з моменту державної реєстрації цього права та оформлюється відповідно до Закону України "Про державну реєстрацію речових прав на нерухоме майно та їх обтяжень".

4. Контроль за виконанням цього наказу залишаю за собою.

В.о. начальника  
Головного управління

Рибак І.Ф.



ДЕРЖАВНА СЛУЖБА УКРАЇНИ З ПИТАНЬ ГЕОДЕЗІЇ, КАРТОГРАФІЇ ТА  
КАДАСТРУ

Головне управління Держгеокадастру у Кіровоградській області

вул. Академіка Корольова, 26, м. Кіровоград, 25030, тел. (0522) 34-61-44, факс 34-61-39

E-mail: kirovohrad@land.gov.ua Код ЄДРПОУ 39767636

**НАКАЗ**

**Про затвердження документації  
із землеустрою та надання  
земельної ділянки у власність  
без зміни цільового призначення**

Відповідно до статей 15<sup>1</sup>, 20, 116, 118, 121, 122 Земельного кодексу України, Положення про Головного управління Держгеокадастру у Кіровоградській області, затвердженого наказом Держгеокадастру від 03.03.2015 року № 20, заяви гр. Бохана Ю.М.

**НАКАЗУЮ:**

1. Затвердити проект землеустрою щодо відведення земельної ділянки у власність для ведення особистого селянського господарства, на території Знам'янського району Мошоринської сільської ради.

2. Надати Бохану Юрію Миколайовичу у власність земельну ділянку площею 2,0000 га, в тому числі: 2,0000 га-рілля, (кадастровий номер 3522284200:02:000:5162) із земель сільськогосподарського призначення державної власності, що перебувають у запасі, без зміни цільового призначення для ведення особистого селянського господарства, розташовану на території Знам'янського району Мошоринської сільської ради.

3. Право власності на земельну ділянку (кадастровий номер 3522284200:02:000:5162) виникає з моменту державної реєстрації цього права та оформлюється відповідно до Закону України "Про державну реєстрацію речових прав на нерухоме майно та їх обтяжень".

4. Контроль за виконанням цього наказу залишаю за собою.

В.о. начальника Головного управління

Рибак І.Ф.



ДЕРЖАВНА СЛУЖБА УКРАЇНИ З ПИТАНЬ ГЕОДЕЗІЇ, КАРТОГРАФІЇ ТА  
КАДАСТРУ

Головне управління Держгеокадастру у Кіровоградській області

вул. Академіка Корольова, 26, м. Кіровоград, 25030, тел. (0522) 34-61-44, факс 34-61-39

E-mail: kirovohrad@land.gov.ua Код ЄДРПОУ 39767636

25.02.2016 11-409/14-16-НАКАЗ

**Про затвердження документації  
із землеустрою та надання  
земельної ділянки у власність  
без зміни цільового призначення**

Відповідно до статей 15<sup>1</sup>, 20, 116, 118, 121, 122 Земельного кодексу України, Положення про Головного управління Держгеокадастру у Кіровоградській області, затвердженого наказом Держгеокадастру від 03.03.2015 року № 20, заяви гр. Бохана Ю.М.

**НАКАЗУЮ:**

1. Затвердити проект землеустрою щодо відведення земельної ділянки у власність для ведення особистого селянського господарства, на території Знам'янського району Мошоринської сільської ради.

2. Надати Бохану Юрію Миколайовичу у власність земельну ділянку площею 2,0000 га, в тому числі: 2,0000 га-рілля, (кадастровий номер 3522284200:02:000:5162) із земель сільськогосподарського призначення державної власності, що перебувають у запасі, без зміни цільового призначення для ведення особистого селянського господарства, розташовану на території Знам'янського району Мошоринської сільської ради.

3. Право власності на земельну ділянку (кадастровий номер 3522284200:02:000:5162) виникає з моменту державної реєстрації цього права та оформлюється відповідно до Закону України "Про державну реєстрацію речових прав на нерухоме майно та їх обтяжень".

4. Контроль за виконанням цього наказу залишаю за собою.

В.о. начальника Головного управління

Рибак І.Ф.





ДЕРЖАВНА СЛУЖБА УКРАЇНИ З ПИТАНЬ ГЕОДЕЗІЇ, КАРТОГРАФІЇ ТА  
КАДАСТРУ

Головне управління Держгеокадастру у Кіровоградській області

вул. Академіка Корольова, 26, м. Кіровоград, 25030, тел. (0522) 34-61-44, факс 34-61-39

E-mail: kirovohrad@land.gov.ua Код ЄДРПОУ 39767636

**НАКАЗ**

**Про затвердження документації  
із землеустрою та надання  
земельної ділянки у власність  
без зміни цільового призначення**

Відповідно до статей 15<sup>1</sup>, 20, 116, 118, 121, 122 Земельного кодексу України, Положення про Головного управління Держгеокадастру у Кіровоградській області, затвердженого наказом Держгеокадастру від 03.03.2015 року № 20, заяви гр. Карплюка М.Я.

**НАКАЗУЮ:**

1. Затвердити проекту землеустрою щодо відведення земельної ділянки у власність для ведення особистого селянського господарства, на території Знам'янського району Мошоринської сільської ради.

2. Надати Карплюку Михайлу Ярославовичу у власність земельну ділянку площею 2,0000 га, в тому числі: 2,0000 га - рілля, (кадастровий номер 3522284200:02:000:5160) із земель сільськогосподарського призначення державної власності, що перебувають у запасі без зміни цільового призначення для ведення особистого селянського господарства, розташовану на території Знам'янського району Мошоринської сільської ради

3. Право власності на земельну ділянку (кадастровий номер 3522284200:02:000:5160) виникає з моменту державної реєстрації цього права та оформлюється відповідно до Закону України "Про державну реєстрацію речових прав на нерухоме майно та їх обтяжень".

4. Контроль за виконанням цього наказу залишаю за собою.

В.о. начальника Головного управління

Рибак І.Ф.





ДЕРЖАВНА СЛУЖБА УКРАЇНИ З ПИТАНЬ ГЕОДЕЗІЇ, КАРТОГРАФІЇ ТА  
КАДАСТРУ

Головне управління Держгеокадастру у Кіровоградській області

вул.Академіка Корольова, 26, м.Кіровоград, 25030, тел.(0522) 34-61-44, факс 34-61-39

E-mail: kirovohrad@land.gov.ua Код ЄДРПОУ 39767636

**НАКАЗ**

**Про затвердження документації  
із землеустрою та надання  
земельної ділянки у власність  
без зміни цільового призначення**

Відповідно до статей 15<sup>1</sup>, 20, 116, 118, 121, 122 Земельного кодексу України, Положення про Головного управління Держгеокадастру у Кіровоградській області, затвердженого наказом Держгеокадастру від 03.03.2015 року № 20, заяви гр. Карплюка М.Я.

**НАКАЗУЮ:**

1. Затвердити проекту землеустрою щодо відведення земельної ділянки у власність для ведення особистого селянського господарства, на території Знам'янського району Мошоринської сільської ради.

2. Надати Карплюку Михайлу Ярославовичу у власність земельну ділянку площею 2,0000 га, в тому числі: 2,0000 га - рілля, (кадастровий номер 3522284200:02:000:5160) із земель сільськогосподарського призначення державної власності, що перебувають у запасі без зміни цільового призначення для ведення особистого селянського господарства, розташовану на території Знам'янського району Мошоринської сільської ради

3. Право власності на земельну ділянку (кадастровий номер 3522284200:02:000:5160) виникає з моменту державної реєстрації цього права та оформлюється відповідно до Закону України "Про державну реєстрацію речових прав на нерухоме майно та їх обтяжень".

4. Контроль за виконанням цього наказу залишаю за собою.

В.о. начальника Головного управління

Рибак І.Ф.



ДЕРЖАВНА СЛУЖБА УКРАЇНИ З ПИТАНЬ ГЕОДЕЗІЇ, КАРТОГРАФІЇ ТА  
КАДАСТРУ

Головне управління Держгеокадастру у Кіровоградській області

вул.Академіка Корольова, 26, м.Кіровоград, 25030. тел.(0522) 34-61-44, факс 34-61-39

E-mail: kirovohrad@land.gov.ua Код ЄДРПОУ 39767636

**НАКАЗ**

**Про затвердження документації  
із землеустрою та надання  
земельної ділянки у власність  
без зміни цільового призначення**

Відповідно до статей 15<sup>1</sup>, 20, 116, 118, 121,122 Земельного кодексу України, Положення про Головне управління Держгеокадастру Кіровоградської області, затвердженого наказом Держгеокадастру від 03.03.2015 № 20, заяви Туза М. А.

**НАКАЗУЮ:**

1. Затвердити проект землеустрою щодо відведення земельної ділянки у власність для ведення особистого селянського господарства на території Знам'янського району Богданівської сільської ради

2. Надати Тузу Миколі Анатолійовичу у власність земельну ділянку площею 2,0000 га, в тому числі рілля площею 2,0000 га, (кадастровий номер 3522280400:02:000:5183) із земель сільськогосподарського призначення державної власності без зміни цільового призначення для ведення особистого селянського господарства, розташовану на території Знам'янського району Богданівської сільської ради

4.Право власності на земельну ділянку (кадастровий номер 3522280400:02:000:5183) виникає з моменту державної реєстрації цього права та оформлюється відповідно до Закону України "Про державну реєстрацію речових прав на нерухоме майно та їх обтяжень".

5. Контроль за виконанням цього наказу залишаю за собою.

**В. о. начальника  
головного управління**

Рибак І. Ф.



ДЕРЖАВНА СЛУЖБА УКРАЇНИ З ПИТАНЬ ГЕОДЕЗІЇ, КАРТОГРАФІЇ ТА  
КАДАСТРУ

Головне управління Держгеокадастру у Кіровоградській області

вул. Академіка Корольова, 26, м. Кіровоград, 25030, тел. (0522) 34-61-44, факс 34-61-39

E-mail: kirovohrad@land.gov.ua Код ЄДРПОУ 39767636

**НАКАЗ**

**Про затвердження документації  
із землеустрою та надання  
земельної ділянки у власність  
без зміни цільового призначення**

Відповідно до статей 15<sup>1</sup>, 20, 116, 118, 122 Земельного кодексу України, Положення Головного управління Держгеокадастру у Кіровоградській області, затвердженого наказом Держгеокадастру від 03.03.2015 року № 20, заяви гр. Марина М.А.

**НАКАЗУЮ:**

1. Затвердити проект землеустрою щодо відведення земельної ділянки у власність із земель сільськогосподарського призначення державної власності, що перебувають у запасі на території Петрівської сільської ради, Знам'янського району, Кіровоградської області.

2. Надати Марину Михайлу Анатолійовичу у власність земельну ділянку площею 2,0000 га, в тому числі: 2,0000 га - рілля, (кадастровий номер 3522285400:02:000:5096) із земель сільськогосподарського призначення державної власності, що перебувають у запасі без зміни цільового призначення для ведення особистого селянського господарства, розташовану на території Петрівської сільської ради, Знам'янського району.

3. Право власності на земельну ділянку (кадастровий номер 3522285400:02:000:5096) виникає з моменту державної реєстрації цього права та оформлюється відповідно до Закону України "Про державну реєстрацію речових прав на нерухоме майно та їх обтяжень".

4. Контроль за виконанням цього наказу залишаю за собою.

В.о. начальника  
Головного управління

Рибак І.Ф.





ДЕРЖАВНА СЛУЖБА УКРАЇНИ З ПИТАНЬ ГЕОДЕЗІЇ, КАРТОГРАФІЇ ТА  
КАДАСТРУ

Головне управління Держгеокадастру у Кіровоградській області

вул. Академіка Корольова, 26, м. Кіровоград, 25030, тел. (0522) 34-61-44, факс 34-61-39

E-mail: kirovohrad@land.gov.ua Код ЄДРПОУ 39767636

**НАКАЗ**

**Про затвердження документації  
із землеустрою та надання  
земельної ділянки у власність  
без зміни цільового призначення**

Відповідно до статей 15<sup>1</sup>, 20, 116, 118, 121, 122 Земельного кодексу України, Положення про Головне управління Держгеокадастру у Кіровоградській області, затвердженого наказом Держгеокадастру від 03.03.2015 № 20, заяви Проценка О. В.

**НАКАЗУЮ:**

1. Затвердити проект із землеустрою щодо відведення земельної ділянки у власність для ведення особистого селянського господарства на території Знам'янського району Петрівської сільської ради

2. Надати Проценку Олегу Васильовичу у власність земельну ділянку площею 2,0000 га, в тому числі рілля площею 2,0000 га, (кадастровий номер 3522285400:02:000:5093) із земель сільськогосподарського призначення державної власності без зміни цільового призначення для ведення особистого селянського господарства, розташовану на території Знам'янського району Петрівської сільської ради

3. Право власності на земельну ділянку (кадастровий номер 3522285400:02:000:5093) виникає з моменту державної реєстрації цього права та оформлюється відповідно до Закону України "Про державну реєстрацію речових прав на нерухоме майно та їх обтяжень".

4. Контроль за виконанням цього наказу залишаю за собою.

В.о.начальника  
Головного управління

Рибак І. Ф.



ДЕРЖАВНА СЛУЖБА УКРАЇНИ З ПИТАНЬ ГЕОДЕЗІЇ, КАРТОГРАФІЇ ТА  
КАДАСТРУ

Головне управління Держгеокадастру у Кіровоградській області

вул.Академіка Корольова, 26. м.Кіровоград, 25030, тел.(0522) 34-61-44. факс 34-61-39

E-mail: kirovohrad@land.gov.ua Код ЄДРПОУ 39767636

**НАКАЗ**

№

**Про затвердження документації  
із землеустрою та надання  
земельної ділянки у власність  
без зміни цільового призначення**

Відповідно до статей 15<sup>1</sup>, 20, 116, 118, 122, Земельного кодексу України, Положення про Головне управління Держгеокадастру у Кіровоградській області, затвердженого наказом Держгеокадастру від 03.03.2015 року № 20, заява гр. Лавриненка Д.В.

**НАКАЗУЮ:**

1. Затвердити проект землеустрою щодо відведення земельної ділянки у власність сільськогосподарського призначення державної власності, яка перебуває в запасі на території Аджамської сільської ради Кіровоградського району Кіровоградської області
2. Надати Лавриненку Дмитру Валерійовичу у власність земельну ділянку площею 2,0000 га, в тому числі площею 2,0000 га- ріллі, (кадастровий номер 3522580300:02:000:2750) із земель сільськогосподарського призначення державної власності без зміни цільового призначення для ведення особистого селянського господарства, розташовану на території Аджамської сільської ради Кіровоградського району Кіровоградської області.
3. Право власності на земельну ділянку (кадастровий номер 3522580300:02:000:2750) виникає з моменту державної реєстрації цього права та оформлюється відповідно до Закону України "Про державну реєстрацію речових прав на нерухоме майно та їх обтяжень".
4. Контроль за виконанням цього наказу залишаю за собою.

В.о. начальника  
Головного управління

Рибак І.Ф.



ДЕРЖАВНА СЛУЖБА УКРАЇНИ З ПИТАНЬ ГЕОДЕЗІЇ, КАРТОГРАФІЇ ТА  
КАДАСТРУ

Головне управління Держгеокадастру у Кіровоградській області

вул.Академіка Корольова, 26, м.Кіровоград, 25030, тел.(0522) 34-61-44, факс 34-61-39

E-mail: kirovohrad@lrsd.gov.ua Код ЄДРПОУ 39767636

25.02.2016 11-414/14-16-**НАКАЗ**

№

**Про затвердження документації  
із землеустрою та надання  
земельної ділянки у власність  
без зміни цільового призначення**

Відповідно до статей 15<sup>1</sup>, 20, 116, 118, 122, Земельного кодексу України, Положення про Головне управління Держгеокадастру у Кіровоградській області, затвердженого наказом Держгеокадастру від 03.03.2015 року № 20, заява гр. Лавриненка Д.В.

**НАКАЗУЮ:**


1. Затвердити проект землеустрою щодо відведення земельної ділянки у власність сільськогосподарського призначення державної власності, яка перебуває в запасі на території Аджамської сільської ради Кіровоградського району Кіровоградської області

2. Надати Лавриненку Дмитру Валерійовичу у власність земельну ділянку площею 2,0000 га, в тому числі площею 2,0000 га- ріллі, (кадастровий номер 3522580300:02:000:2750) із земель сільськогосподарського призначення державної власності без зміни цільового призначення для ведення особистого селянського господарства, розташовану на території Аджамської сільської ради Кіровоградського району Кіровоградської області.


3. Право власності на земельну ділянку (кадастровий номер 3522580300:02:000:2750) виникає з моменту державної реєстрації цього права та оформлюється відповідно до Закону України "Про державну реєстрацію речових прав на нерухоме майно та їх обтяжень".

4. Контроль за виконанням цього наказу залишаю за собою.

В.о. начальника  
Головного управління

  
Рибак І.Ф.

11-414/14-16-СГ від 25.02.2016





ДЕРЖАВНА СЛУЖБА УКРАЇНИ З ПИТАНЬ ГЕОДЕЗІЇ, КАРТОГРАФІЇ ТА  
КАДАСТРУ

Головне управління Держгеокадастру у Кіровоградській області

вул.Академіка Корольова, 26, м.Кіровоград, 25030, тел.(0522) 34-61-44, факс 34-61-39

E-mail: kirovohrad@land.gov.ua Код ЄДРПОУ 39767636

**НАКАЗ**

**Про надання дозволу на  
розроблення документації  
із землеустрою**

Відповідно до статей 15<sup>1</sup>, 116, 118, 121, 121 та 186 Земельного кодексу України, Положення про Головне управління Держгеокадастру у Кіровоградській області, затвердженого наказом Держгеокадастру від 03.03.2015 року № 20, заяви гр. Сушка В.В.

**НАКАЗУЮ:**

1. Надати Сушку Віктору Васильовичу дозвіл на розроблення проекту землеустрою щодо відведення земельної ділянки у власність із земель сільськогосподарського призначення державної власності, що перебувають у запасі, розташованої на території Новомиргородського району Оситнязької сільської ради. Орієнтовний розмір земельної ділянки 2,0000 га, у тому числі: 2,0000 га – рілля, із цільовим призначенням – для ведення особистого селянського господарства.

2. Розроблений проект землеустрою щодо відведення земельної ділянки у власність підлягає погодженню та затвердженню відповідно до вимог чинного законодавства.

3. Керівнику відділу Держгеокадастру у Новомиргородському районі при надходженні проекту землеустрою щодо відведення земельної ділянки у власність забезпечити в установленому законодавством порядку:

3.1. погодження проекту землеустрою щодо відведення земельної ділянки у власність;

3.2. реєстрацію земельної ділянки у Державному земельному кадастрі.

4. Контроль за виконанням цього наказу залишаю за собою.

В.о. начальника Головного управління

Рибак І.Ф.



ДЕРЖАВНА СЛУЖБА УКРАЇНИ З ПИТАНЬ ГЕОДЕЗІЇ, КАРТОГРАФІЇ ТА  
КАДАСТРУ

Головне управління Держгеокадастру у Кіровоградській області

вул. Академіка Корольова, 26, м. Кіровоград, 25030, тел. (0522) 34-61-44, факс 34-61-39

E-mail: [kirvohrad@land.gov.ua](mailto:kirvohrad@land.gov.ua) Фод СДРГІОУ 39767635

**НАКАЗ**

№

**Про затвердження документації  
із землеустрою та надання  
земельної ділянки у власність  
без зміни цільового призначення**

Відповідно до статей 15<sup>1</sup>, 20, 116, 118, 122 Земельного кодексу України, Положення про Головне управління Держгеокадастру у Кіровоградській області, затвердженого наказом Держгеокадастру від 03.03.2015 року № 20, заява гр. Кравцова О.І.

**НАКАЗУЮ:**

1. Затвердити проект землеустрою щодо відведення земельної ділянки у власність сільськогосподарського призначення державної власності, яка перебуває в запасі на території Аджамської сільської ради Кіровоградського району Кіровоградської області.

2. Надати Кравцову Олексію Ігоровичу у власність земельну ділянку площею 2,0000 га, в тому числі площею 2,0000 га- ріллі, (кадастровий номер 3522580300:02:000:2755) із земель сільськогосподарського призначення державної власності без зміни цільового призначення для ведення особистого селянського господарства, розташовану на території Аджамської сільської ради Кіровоградського району Кіровоградської області.

3. Право власності на земельну ділянку (кадастровий номер 3522580300:02:000:2755) виникає з моменту державної реєстрації цього права та оформлюється відповідно до Закону України "Про державну реєстрацію речових прав на нерухоме майно та їх обтяжень".

4. Контроль за виконанням цього наказу залишаю за собою.

В.о. начальника  
Головного управління

Рибак І.Ф.



**ДЕРЖАВНА СЛУЖБА УКРАЇНИ З ПИТАНЬ ГЕОДЕЗІЇ, КАРТОГРАФІЇ ТА  
КАДАСТРУ**

**Головне управління Держгеокадастру у Кіровоградській області**

вул.Академіка Корольова, 26, м.Кіровоград, 25030, тел.(0522) 34-61-44, факс 34-61-39

E-mail: kirovohrad@land.gov.ua Код ЄДРПОУ 39767636

---

**НАКАЗ**

**Про надання дозволу на  
розроблення документації  
із землеустрою**

Відповідно до статей 15<sup>1</sup>, 116, 118, 121, 122 та 186 Земельного кодексу України, Положення про Головне управління Держгеокадастру у Кіровоградській області, затвердженого наказом Держгеокадастру від 03.03.2015 року № 20, заяви гр. Пашкова Я.О.

**НАКАЗУЮ:**

1. Надати Пашкову Ярославу Олександровичу дозвіл на розроблення проекту землеустрою щодо відведення земельної ділянки у власність із земель сільськогосподарського призначення державної власності, розташованої на території Маловисківського району Лозуватської сільської ради. Орієнтовний розмір земельної ділянки 2,0000 га, в тому числі: 2,0000 га-ріллі, що перебувають у запасі із цільовим призначенням – для ведення особистого селянського господарства

2. Розроблений проект землеустрою щодо відведення земельної ділянки у власність підлягає погодженню та затвердженню відповідно до вимог чинного законодавства.

3. Керівнику відділу Держгеокадастру у Маловисківському районі при надходженні проекту землеустрою щодо відведення земельної ділянки у власність забезпечити в установленому законодавством порядку:

3.1. погодження проекту землеустрою щодо відведення земельної ділянки у власність;

3.2. реєстрацію земельної ділянки у Державному земельному кадастрі.

4. Контроль за виконанням цього наказу залишаю за собою.

В.о. начальника Головного управління

Рибак І.Ф.





ДЕРЖАВНА СЛУЖБА УКРАЇНИ З ПИТАНЬ ГЕОДЕЗІЇ, КАРТОГРАФІЇ ТА  
КАДАСТРУ

Головне управління Держгеокадастру у Кіровоградській області

вул. Академіка Корольова, 26, м. Кіровоград, 25030, тел. (0522) 34-61-44, факс 34-61-39

E-mail: kirovohrad@land.gov.ua Код ЄДРПОУ 39767336

**НАКАЗ**

**Про затвердження документації  
із землеустрою та надання  
земельної ділянки у власність  
без зміни цільового призначення**

Відповідно до статей 15<sup>1</sup>, 20, 116, 118, 122 Земельного кодексу України, Положення Головного управління Держгеокадастру у Кіровоградській області, затвердженого наказом Держгеокадастру від 03.03.2015 року № 20, заяви гр. Ілекбаєва В.Є.

**НАКАЗУЮ:**

1. Затвердити проект землеустрою щодо відведення земельної ділянки безоплатно у власність із земель сільськогосподарського призначення державної власності, що перебуває у запасі на території Кіровоградської області, Кіровоградського району, Аджамської сільської ради, за межами населеного пункту.

2. Надати Ілекбаєву Віталію Євгеновичу у власність земельну ділянку площею 2,0000 га, в тому числі: 2,0000 га - рілля, (кадастровий номер 3522580300:02:000:2747) із земель сільськогосподарського призначення державної власності, що перебуває у запасі без зміни цільового призначення для ведення особистого селянського господарства, розташовану на території Кіровоградського району, Аджамської сільської ради, за межами населеного пункту.

3. Право власності на земельну ділянку (кадастровий номер 3522580300:02:000:2747) виникає з моменту державної реєстрації цього права та оформлюється відповідно до Закону України "Про державну реєстрацію речових прав на нерухоме майно та їх обтяжень".

4. Контроль за виконанням цього наказу залишаю за собою.

В.о. начальника  
Головного управління

Рибак І.Ф.





**ДЕРЖАВНА СЛУЖБА УКРАЇНИ З ПИТАНЬ ГЕОДЕЗІЇ, КАРТОГРАФІЇ ТА  
КАДАСТРУ**

**Головне управління Держгеокадастру у Кіровоградській області**

вул. Академіка Корольова, 26, м. Кіровоград, 25030, тел. (0522) 34-61-44, факс 34-61-39

E-mail: kirovohrad@land.gov.ua Код ЄДРПОУ 39767636

**НАКАЗ**

**Про затвердження документації  
із землеустрою та надання  
земельної ділянки у власність  
без зміни цільового призначення**

Відповідно до статей 15<sup>1</sup>, 20, 116, 118, 121, 122 Земельного кодексу України, Положення про Головного управління Держгеокадастру у Кіровоградській області, затвердженого наказом Держгеокадастру від 03.03.2015 року № 20, заяви гр. Брагарь Р.В.

**НАКАЗУЮ:**

1. Затвердити проект землеустрою щодо відведення земельної ділянки у власність для ведення особистого селянського господарства на території Знам'янського району Цибулівської сільської ради

2. Надати Брагарь Руслану Володимировичу у власність земельну ділянку площею 2,0000 га, в тому числі рілля площею 2,0000 га, (кадастровий номер 352288500:02:000:5222) із земель сільськогосподарського призначення державної власності без зміни цільового призначення для ведення особистого селянського господарства, розташовану на території Знам'янського району Цибулівської сільської ради району

3. Право власності на земельну ділянку (кадастровий номер 352288500:02:000:5222) виникає з моменту державної реєстрації цього права та оформлюється відповідно до Закону України "Про державну реєстрацію речових прав на нерухоме майно та їх обтяжень".

4. Контроль за виконанням цього наказу залишаю за собою.

В.о. начальника головного управління

Рибак І. Ф.



ДЕРЖАВНА СЛУЖБА УКРАЇНИ З ПИТАНЬ ГЕОДЕЗІЇ, КАРТОГРАФІЇ ТА  
КАДАСТРУ

Головне управління Держгеокадастру у Кіровоградській області

вул. Академіка Корольова, 26, м. Кіровоград, 25030, тел. (0522) 34-61-44, факс 34-61-39

E-mail: kirovohrad@land.gov.ua Кол ЄДРПОУ 39767636

**НАКАЗ**

**Про затвердження документації  
із землеустрою та надання  
земельної ділянки у власність  
без зміни цільового призначення**

Відповідно до статей 15<sup>1</sup>, 20, 116, 118, 121, 122 Земельного кодексу України, Положення про Головного управління Держгеокадастру у Кіровоградській області, затвердженого наказом Держгеокадастру від 03.03.2015 року № 20, заяви гр. Ворони С.О.

**НАКАЗУЮ:**

1. Затвердити проект землеустрою щодо відведення земельної ділянки у власність для ведення особистого селянського господарства, на території Кіровоградського району Овсяниківської сільської ради.

2. Надати Вороні Сергію Олександровичу у власність земельну ділянку площею 1,0000 га, в тому числі: 1,0000 га - рілля, (кадастровий номер 3522586200:02:000:2609) із земель сільськогосподарського призначення державної власності, що перебувають у запасі без зміни цільового призначення для ведення особистого селянського господарства, розташовану на території Кіровоградського району Овсяниківської сільської ради.

3. Право власності на земельну ділянку (кадастровий номер 3522586200:02:000:2609) виникає з моменту державної реєстрації цього права та оформлюється відповідно до Закону України "Про державну реєстрацію речових прав на нерухоме майно та їх обтяжень".

4. Контроль за виконанням цього наказу залишаю за собою.

В.о. начальника Головного управління

Рибак І.Ф.



ДЕРЖАВНА СЛУЖБА УКРАЇНИ З ПИТАНЬ ГЕОДЕЗІЇ, КАРТОГРАФІЇ ТА  
КАДАСТРУ

Головне управління Держгеокадастру у Кіровоградській області

вул.Академіка Корольова, 26, м.Кіровоград, 25030, тел.(0522) 34-61-44, факс 34-61-39

E-mail: kirovohrad@land.gov.ua Код ЄДРПОУ 39767636

**НАКАЗ**

**Про затвердження документації  
із землеустрою та надання  
земельної ділянки у власність  
без зміни цільового призначення**

Відповідно до статей 15<sup>1</sup>, 20, 116, 118, 122 Земельного кодексу України, Положення про Головне управління Держгеокадастру у Кіровоградській області, затвердженого наказом Держгеокадастру від 03.03.2015 року № 20, заява гр. Кулика В.В.

**НАКАЗУЮ:**

1. Затвердити проект землеустрою щодо відведення земельної ділянки у власність сільськогосподарського призначення державної власності, яка перебуває в запасі на території Красногірської сільської ради Голованівського району Кіровоградської області.

2. Надати Кулику Володимиру Володимировичу у власність земельну ділянку площею 2,0000 га, в тому числі площею 2,0000 га- ріллі, (кадастровий номер 3521483200:02:000:0246) із земель сільськогосподарського призначення державної власності без зміни цільового призначення для ведення особистого селянського господарства, розташовану на території Красногірської сільської ради Голованівського району Кіровоградської області.

3. Право власності на земельну ділянку (кадастровий номер 3521483200:02:000:0246) виникає з моменту державної реєстрації цього права та оформлюється відповідно до Закону України "Про державну реєстрацію речових прав на нерухоме майно та їх обтяжень".

4. Контроль за виконанням цього наказу залишаю за собою.

В.о. начальника Головного управління

Рибак І.Ф.



ДЕРЖАВНА СЛУЖБА УКРАЇНИ З ПИТАНЬ ГЕОДЕЗІЇ, КАРТОГРАФІЇ ТА  
КАДАСТРУ

Головне управління Держгеокадастру у Кіровоградській області

вул. Академіка Корольова, 26, м. Кіровоград, 25030. тел. (0522) 34-61-44, факс 34-61-39

E-mail: kirovograd@land.gov.ua Код ЄДРПОУ 39767636

**НАКАЗ**

**Про затвердження документації  
із землеустрою та надання  
земельної ділянки у власність  
без зміни цільового призначення**

Відповідно до статей 15<sup>1</sup>, 20, 116, 118, 122 Земельного кодексу України, Положення Головного управління Держгеокадастру у Кіровоградській області, затвердженого наказом Держгеокадастру від 03.03.2015 року № 20, заяви гр. Пастухова Д.В.

**НАКАЗУЮ:**

1. Затвердити проект землеустрою щодо відведення земельної ділянки безоплатно у власність із земель сільськогосподарського призначення, розташованої на території Кіровоградської області, Кіровоградського району, Аджамської сільської ради, за межами населеного пункту.

2. Надати Пастухову Дмитру Володимировичу у власність земельну ділянку площею 2,0000 га, в тому числі: 2,0000 га - рілля, (кадастровий номер 3522580300:02:000:2760) із земель сільськогосподарського призначення державної власності, що перебувають у запасі без зміни цільового призначення для ведення особистого селянського господарства, розташовану на території Кіровоградського району, Аджамської сільської ради (за межами населеного пункту).

3. Право власності на земельну ділянку (кадастровий номер 3522580300:02:000:2760) виникає з моменту державної реєстрації цього права та оформлюється відповідно до Закону України "Про державну реєстрацію речових прав на нерухоме майно та їх обтяжень".

4. Контроль за виконанням цього наказу залишаю за собою.

В.о. начальника  
Головного управління

Рибак І.Ф.



ДЕРЖАВНА СЛУЖБА УКРАЇНИ З ПИТАНЬ ГЕОДЕЗІЇ, КАРТОГРАФІЇ ТА  
КАДАСТРУ

Головне управління Держгеокадастру у Кіровоградській області

вул.Академіка Корольова, 26, м.Кіровоград, 25030, тел.(0522) 34-61-44, факс 34-61-39

E-mail: kirovohrad@land.gov.ua Код ЄДРПОУ 39767636

**НАКАЗ**

**Про затвердження документації  
із землеустрою та надання  
земельної ділянки у власність  
без зміни цільового призначення**

Відповідно до статей 15<sup>1</sup>, 20, 116, 118, 122 Земельного кодексу України, Положення Головного управління Держгеокадастру у Кіровоградській області, затвердженого наказом Держгеокадастру від 03.03.2015 року № 20, заяви гр. Руденка О.В.

**НАКАЗУЮ:**

1. Затвердити проект землеустрою щодо відведення земельної ділянки безоплатно у власність із земель сільськогосподарського призначення, розташованої на території Кіровоградської області, Кіровоградського району, Аджамської сільської ради, за межами населеного пункту.
2. Надати Руденку Олександрю Володимировичу у власність земельну ділянку площею 2,0000 га, в тому числі: 2,0000 га - рілля, (кадастровий номер 3522580300:02:000:2751) із земель сільськогосподарського призначення державної власності, що перебувають у запасі без зміни цільового призначення для ведення особистого селянського господарства, розташовану на території Кіровоградського району, Аджамської сільської ради, за межами населеного пункту.
3. Право власності на земельну ділянку (кадастровий номер 3522580300:02:000:2751) виникає з моменту державної реєстрації цього права та оформлюється відповідно до Закону України "Про державну реєстрацію речових прав на нерухоме майно та їх обтяжень".
4. Контроль за виконанням цього наказу залишаю за собою.

В.о. начальника  
Головного управління

Рибак І.Ф.



ДЕРЖАВНА СЛУЖБА УКРАЇНИ З ПИТАНЬ ГЕОДЕЗІЇ, КАРТОГРАФІЇ ТА  
КАДАСТРУ

Головне управління Держгеокадастру у Кіровоградській області

вул. Академіка Корольова, 26, м. Кіровоград, 25030, тел. (0522) 34-61-44, факс 34-61-39

E-mail: kirovohrad@land.gov.ua Код ЄДРПОУ 39767636

**НАКАЗ**

№

**Про затвердження документації  
із землеустрою та надання  
земельної ділянки у власність  
без зміни цільового призначення**

Відповідно до статей 15<sup>1</sup>, 20, 161, 118, 122 Земельного кодексу України, Положення про Головне управління Держгеокадастру у Кіровоградській області, затвердженого наказом Держгеокадастру від 03.03.2015 року № 20, заяви гр. Гурічева В.О.

**НАКАЗУЮ:**

1. Затвердити проект землеустрою щодо відведення земельної ділянки у власність сільськогосподарського призначення державної власності, яка перебуває в запасі на території Йосипівської сільської ради Новомиргородського району Кіровоградської області.

2. Надати Гурічеву Віктору Олексійовичу у власність земельну ділянку площею 2,0000 га, в тому числі площею 2,0000 га- ріллі, (кадастровий номер 3523882500:02:001:5065) із земель сільськогосподарського призначення державної власності без зміни цільового призначення для ведення особистого селянського господарства, розташовану на території Йосипівської сільської ради Новомиргородського району Кіровоградської області.

3. Право власності на земельну ділянку (кадастровий номер 3523882500:02:001:5065) виникає з моменту державної реєстрації цього права та оформлюється відповідно до Закону України "Про державну реєстрацію речових прав на нерухоме майно та їх обтяжень".

4. Контроль за виконанням цього наказу залишаю за собою.

В.о. начальника  
Головного управління

Рибак І.Ф.



ДЕРЖАВНА СЛУЖБА УКРАЇНИ З ПИТАНЬ ГЕОДЕЗІЇ, КАРТОГРАФІЇ ТА  
КАДАСТРУ

Головне управління Держгеокадастру у Кіровоградській області

вул. Академіка Корольова, 26, м. Кіровоград, 25030, тел. (0522) 34-61-44, факс 34-61-39

E-mail: kirovohrad@land.gov.ua Код ЄДРПОУ 39767636

**НАКАЗ**

**Про затвердження документації  
із землеустрою та надання  
земельної ділянки у власність  
без зміни цільового призначення**

Відповідно до статей 15<sup>1</sup>, 20, 116, 118, 122 Земельного кодексу України, Положення Головного управління Держгеокадастру у Кіровоградській області, затвердженого наказом Держгеокадастру від 03.03.2015 року № 20, заяви гр. Долгоненка О.В.

**НАКАЗУЮ:**

1. Затвердити проект землеустрою щодо відведення земельної ділянки у власність із земель сільськогосподарського призначення державної власності, що перебувають в резервному фонді, на території Добрянської сільської ради, Вільшанського району, Кіровоградської області.

2. Надати Долгоненку Олексію Володимировичу у власність земельну ділянку площею 1,5000 га, в тому числі: 1,5000 га - рілля, (кадастровий номер 3524380800:02:000:5364) із земель сільськогосподарського призначення державної власності, що перебувають в резервному фонді, без зміни цільового призначення для ведення особистого селянського господарства, розташовану на території Добрянської сільської ради, Вільшанського району.

3. Право власності на земельну ділянку (кадастровий номер 3524380800:02:000:5364) виникає з моменту державної реєстрації цього права та оформлюється відповідно до Закону України "Про державну реєстрацію речових прав на нерухоме майно та їх обтяжень".

4. Контроль за виконанням цього наказу залишаю за собою.

В.о. начальника  
Головного управління

Рибак І.Ф.





ДЕРЖАВНА СЛУЖБА УКРАЇНИ З ПИТАНЬ ГЕОДЕЗІЇ, КАРТОГРАФІЇ ТА  
КАДАСТРУ

Головне управління Держгеокадастру у Кіровоградській області

вул.Академіка Корольова, 26, м.Кіровоград, 25030, тел.(0522) 34-61-44, факс 34-61-39

E-mail: kirovohrad@land.gov.ua Код ЄДРПОУ 39767636

---

**НАКАЗ**

**Про затвердження документації  
із землеустрою та надання  
земельної ділянки у власність  
без зміни цільового призначення**

Відповідно до статей 15<sup>1</sup>, 20, 116, 118, 122 Земельного кодексу України, Положення Головного управління Держгеокадастру у Кіровоградській області, затвердженого наказом Держгеокадастру від 03.03.2015 року № 20, заяви гр. Бледая В.О.

**НАКАЗУЮ:**

1. Затвердити проект землеустрою щодо відведення земельної ділянки у власність із земель сільськогосподарського призначення державної власності, яка перебуває в запасі, на території Новгородківської селищної ради, Новгородківського району, Кіровоградської області.

2. Надати Бледаю Віталію Олексійовичу у власність земельну ділянку площею 1,0000 га, в тому числі: 1,0000 га - рілля, (кадастровий номер 3523455100:02:001:5037) із земель сільськогосподарського призначення державної власності, яка перебуває в запасі, без зміни цільового призначення для ведення особистого селянського господарства, розташовану на території Новгородківської селищної ради, Новгородківського району.

3. Право власності на земельну ділянку (кадастровий номер 3523455100:02:001:5037) виникає з моменту державної реєстрації цього права та оформлюється відповідно до Закону України "Про державну реєстрацію речових прав на нерухоме майно та їх обтяжень".

4. Контроль за виконанням цього наказу залишаю за собою.

В.о. начальника  
Головного управління

Рибак І.Ф.



**ДЕРЖАВНА СЛУЖБА УКРАЇНИ З ПИТАНЬ ГЕОДЕЗІЇ, КАРТОГРАФІЇ ТА  
КАДАСТРУ**

**Головне управління Держгеокадастру у Кіровоградській області**

вул.Академіка Корольова, 26, м.Кіровоград, 25030, тел.(0522) 34-61-44, факс 34-61-39

E-mail: kirovohrad@land.gov.ua Код ЄДРПОУ 39767636

**НАКАЗ**

**Про надання дозволу на  
розроблення документації  
із землеустрою**

Відповідно до статей 15<sup>1</sup>, 116, 118, 121, 122 та 186 Земельного кодексу України, Положення про Головне управління Держгеокадастру у Кіровоградській області, затвердженого наказом Держгеокадастру від 03.03.2015 року № 20, заяви гр. Кравцова М.О.

**НАКАЗУЮ:**

1. Надати Кравцову Михайлу Станіславовичу дозвіл на розроблення проекту землеустрою щодо відведення земельної ділянки у власність із земель сільськогосподарського призначення державної власності, що перебувають у резерві розташовані на території Гайворонського району Тополівської сільської ради. Орієнтовний розмір земельної ділянки 2,0000 га, у тому числі: 2,0000 га-рілля із цільовим призначенням – для ведення особистого селянського господарства.

2. Розроблений проект землеустрою щодо відведення земельної ділянки у власність підлягає погодженню та затвердженню відповідно до вимог чинного законодавства.

3. Керівнику відділу Держгеокадастру у Гайворонському районі при надходженні проекту землеустрою щодо відведення земельної ділянки у власність забезпечити в установленому законодавством порядку:

3.1. погодня проекту землеустрою щодо відведення земельної ділянки у власність;

3.2. реєстрацію земельної ділянки у Державному земельному кадастрі.

4. Контроль за виконанням цього наказу залишаю за собою.

В.о. начальника Головного управління

Рибак І.Ф.



ДЕРЖАВНА СЛУЖБА УКРАЇНИ З ПИТАНЬ ГЕОДЕЗІЇ, КАРТОГРАФІЇ ТА  
КАДАСТРУ

Головне управління Держгеокадастру у Кіровоградській області

вул.Академіка Корольова, 26, м.Кіровоград, 25030, тел.(0522) 34-61-44, факс 34-61-39

E-mail: kirovohrad@land.gov.ua Код ЄДРПОУ 39767636

**НАКАЗ**

**Про надання дозволу на  
розроблення документації  
із землеустрою**

Відповідно до статей 15<sup>1</sup>, 116, 118, 121, 122, та 186 Земельного кодексу України, Положення про Головне управління Держгеокадастру у Кіровоградській області, затвердженого наказом Держгеокадастру від 03.03.2015 року № 20, заяви гр.Кондаковаї А.О.

**НАКАЗУЮ:**

1. Надати Кондаковій Аллі Олександрівні дозвіл на розроблення проекту землеустрою щодо відведення земельної ділянки у власність земельної ділянки сільськогосподарського призначення державної власності, що перебувають у резервному фонді розташованій на території Олександрівського району Веселівської сільської ради орієнтовний розмір земельної ділянки 1,8200 га, із цільовим призначенням – для ведення особистого селянського господарства

2. Розроблений проекту землеустрою щодо відведення земельної ділянки у власність підлягає погодженню та затвердженню відповідно до вимог чинного законодавства.

3. Керівнику відділу Держгеокадастру в Олександрівському районі при надходженні проекту землеустрою щодо відведення земельної ділянки у власність забезпечити в установленому законодавством порядку:

3.1. погодження проекту землеустрою щодо відведення земельної ділянки у власність;

3.2. реєстрацію земельної ділянки у Державному земельному кадастрі.

4. Контроль за виконанням цього наказу залишаю за собою.

В.о. начальника Головного управління

Рибак І.Ф.



ДЕРЖАВНА СЛУЖБА УКРАЇНИ З ПИТАНЬ ГЕОДЕЗІЇ, КАРТОГРАФІЇ ТА  
КАДАСТРУ

Головне управління Держгеокадастру у Кіровоградській області

вул. Академіка Корольова, 26, м. Кіровоград, 25030, тел. (0522) 34-61-44, факс 34-61-39

E-mail: kirovohrad@land.gov.ua Код ЄДРПОУ 39767636

**НАКАЗ**

№

**Про затвердження документації  
із землеустрою та надання  
земельної ділянки у власність  
без зміни цільового призначення**

Відповідно до статей 15<sup>1</sup>, 20, 116, 118, 122 Земельного кодексу України, Положення про Головне управління Держгеокадастру у Кіровоградській області, затвердженого наказом Держгеокадастру від 03.03.2015 року № 20, заява гр. Озерова С.В.

**НАКАЗУЮ:**

1. Затвердити проект землеустрою щодо відведення земельної ділянки у власність сільськогосподарського призначення державної власності, яка перебуває в запасі на території Аджамської сільської ради Кіровоградського району Кіровоградської області.

2. Надати Озерову Сергію Володимировичу у власність земельну ділянку площею 2,0000 га, в тому числі площею 2,0000 га-ріллі, (кадастровий номер 3522580300:02:000:2764) із земель сільськогосподарського призначення державної власності без зміни цільового призначення для ведення особистого селянського господарства, розташовану на території Аджамської сільської ради Кіровоградського району Кіровоградської області.

3. Право власності на земельну ділянку (кадастровий номер 3522580300:02:000:2764) виникає з моменту державної реєстрації цього права та оформлюється відповідно до Закону України "Про державну реєстрацію речових прав на нерухоме майно та їх обтяжень".

4. Контроль за виконанням цього наказу залишаю за собою.

В.о. начальника  
Головного управління

Рибак І.Ф.



**ДЕРЖАВНА СЛУЖБА УКРАЇНИ З ПИТАНЬ ГЕОДЕЗІЇ, КАРТОГРАФІЇ ТА  
КАДАСТРУ**

**Головне управління Держгеокадастру у Кіровоградській області**

вул.Академіка Корольова, 26, м.Кіровоград, 25030, тел.(0522) 34-61-44, факс 34-61-39

E-mail: kirovohrad@land.gov.ua Код ЄДРПОУ 39767636

---

**НАКАЗ**

**Про надання дозволу на  
розроблення документації  
із землеустрою**

Відповідно до статей 15<sup>1</sup>, 116, 118, 121, 122 Земельного кодексу України, Положення про Головне управління Держгеокадастру у Кіровоградській області, затвердженого наказом Держгеокадастру від 03.03.2015 року № 20, заяви Хабібулліна В.О.

**НАКАЗУЮ:**

1. Надати Хабібулліну Віктору Олександровичу дозвіл на розроблення проект землеустрою щодо відведення земельної ділянки у власність із земель сільськогосподарського призначення державної власності, що перебувають у запасі розташованої на території Клишівської сільської ради Кіровоградського району

Орієнтовний розмір земельної ділянки 1,9971 га, у тому числі: 1,9971 га – рілля, із цільовим призначенням – для ведення особистого селянського господарства

2. Розроблений проект землеустрою щодо відведення земельної ділянки у власність підлягає погодженню та затвердженню відповідно до вимог чинного законодавства.

3. Керівнику управління Держгеокадастру у Кіровоградському районі при надходженні проект землеустрою щодо відведення земельної ділянки у власність забезпечити в установленому законодавством порядку:

3.1. погодження проект землеустрою щодо відведення земельної ділянки у власність;

3.2. реєстрацію земельної ділянки у Державному земельному кадастрі.

4. Контроль за виконанням цього наказу залишаю за собою.

В.о. начальника Головного управління

І.Ф. Рибак



**ДЕРЖАВНА СЛУЖБА УКРАЇНИ З ПИТАНЬ ГЕОДЕЗІЇ, КАРТОГРАФІЇ ТА  
КАДАСТРУ**

**Головне управління Держгеокадастру у Кіровоградській області**

вул.Академіка Корольова, 26, м.Кіровоград, 25030, тел.(0522) 34-61-44, факс 34-61-39

E-mail: kirovohrad@land.gov.ua Код ЄДРПОУ 39767636

---

**НАКАЗ**

**Про надання дозволу на  
розроблення документації  
із землеустрою**

Відповідно до статей 15<sup>1</sup>, 116, 118, 121, 122 та 186 Земельного кодексу України, Положення про Головного управління Держгеокадастру у Кіровоградській області, затвердженого наказом Держгеокадастру від 03.03.2015 року № 20, заяви гр. Ковтуна В.Д.

**НАКАЗУЮ:**

1. Надати Ковтуну Віталію Дмитровичу дозвіл на розроблення проекту землеустрою щодо відведення земельної ділянки у власність із земель сільськогосподарського призначення державної власності, що перебувають у запасі розташованої на території Устинівського району Степанівської сільської ради. Орієнтовний розмір земельної ділянки 2,0000 га, у тому числі: 2,0000 га-пасовища із цільовим призначенням – для ведення особистого селянського господарства.

2. Розроблений проект землеустрою щодо відведення земельної ділянки у власність підлягає погодженню та затвердженню відповідно до вимог чинного законодавства.

3. Керівнику відділу Держгеокадастру в Устинівському районі при надходженні проекту землеустрою щодо відведення земельної ділянки у власність забезпечити в установленому законодавством порядку:

3.1. погодження проекту землеустрою щодо відведення земельної ділянки у власність;

3.2. реєстрацію земельної ділянки у Державному земельному кадастрі.

4. Контроль за виконанням цього наказу залишаю за собою.

В.о. начальника Головного управління

Рибак І.Ф.



ДЕРЖАВНА СЛУЖБА УКРАЇНИ З ПИТАНЬ ГЕОДЕЗІЇ, КАРТОГРАФІЇ ТА  
КАДАСТРУ

Головне управління Держгеокадастру у Кіровоградській області

вул.Академіка Корольова, 26, м.Кіровоград, 25030, тел.(0522) 34-61-44, факс 34-61-39

E-mail: kirovohrad@land.gov.ua Код ЄДРПОУ 39767636

---

**НАКАЗ**

**Про надання дозволу на  
розроблення документації  
із землеустрою**

Відповідно до статей 15<sup>1</sup>, 116, 118, 121, 122 Земельного кодексу України, Положення про Головне управління Держгеокадастру у Кіровоградській області, затвердженого наказом Держгеокадастру від 03.03.2015 року № 20, заяви Дашковського І.М.

**НАКАЗУЮ:**

1. Надати Дашковському Ігорю Миколайовичу дозвіл на розроблення проект землеустрою щодо відведення земельної ділянки у власність із земель сільськогосподарського призначення державної власності, що перебувають у запасі розташовані на території Клишківської сільської ради Кіровоградського району.

Орієнтовний розмір земельної ділянки 1,9898 га, у тому числі: 1,9898 га – рілля, із цільовим призначенням – для ведення особистого селянського господарства.

2. Розроблений проект землеустрою щодо відведення земельної ділянки у власність підлягає погодженню та затвердженню відповідно до вимог чинного законодавства.

3. Керівнику управління Держгеокадастру у Кіровоградському районі при надходженні проект землеустрою щодо відведення земельної ділянки у власність забезпечити в установленому законодавством порядку:

3.1. погодження проект землеустрою щодо відведення земельної ділянки у власність;

3.2. реєстрацію земельної ділянки у Державному земельному кадастрі.

4. Контроль за виконанням цього наказу залишаю за собою.

В.о. начальника Головного управління

І.Ф. Рибак





ДЕРЖАВНА СЛУЖБА УКРАЇНИ З ПИТАНЬ ГЕОДЕЗІЇ, КАРТОГРАФІЇ ТА  
КАДАСТРУ

Головне управління Держгеокадастру у Кіровоградській області

вул.Академіка Корольова, 26, м.Кіровоград, 25030, тел.(0522) 34-61-44, факс 34-61-39

E-mail: kirovohrad@land.gov.ua Код ЄДРПОУ 39767636

**НАКАЗ**

**Про надання дозволу на  
розроблення документації  
із землеустрою**

Відповідно до статей 15<sup>1</sup>, 118, 122, 123 та 134 Земельного кодексу України, Положення про Головне управління Держгеокадастру у Кіровоградській області, затвердженого наказом Держгеокадастру від 03.03.2015 року № 20, заяви Оситняжського В. А.

**НАКАЗУЮ:**

1. Надати Оситняжському Володимиру Андрійовичу дозвіл на розроблення проекту землеустрою щодо відведення земельної ділянки у власність із земель запасу сільськогосподарського призначення державної власності, розташованої на території Новомиргородського району Коробчинської сільської ради. Орієнтовний розмір земельної ділянки 1,4057 га рілля, із цільовим призначенням – для ведення особистого селянського господарства.

2. Розроблений проект землеустрою щодо відведення земельної ділянки у власність підлягає погодженню та затвердженню відповідно до вимог чинного законодавства.

3. Керівнику відділу Держгеокадастру в Новомиргородському районі при надходженні проекту землеустрою щодо відведення земельної ділянки у власність забезпечити в установленому законодавством порядку:

3.1. погодження проекту землеустрою щодо відведення земельної ділянки у власність;

3.2. реєстрацію земельної ділянки у Державному земельному кадастрі.

4. Контроль за виконанням цього наказу залишаю за собою.

В.о. начальника  
Головного управління

І. Ф. Рибак



ДЕРЖАВНА СЛУЖБА УКРАЇНИ З ПИТАНЬ ГЕОДЕЗІЇ, КАРТОГРАФІЇ ТА  
КАДАСТРУ

Головне управління Держгеокадастру у Кіровоградській області

вул. Академіка Корольова, 26, м. Кіровоград, 25030, тел. (0522) 34-61-44, факс 34-61-39

E-mail: kirovohrad@land.gov.ua Код ЄДРПОУ 39767636

25.02.2016 11-433/14-16-СГ

**НАКАЗ**

**Про надання дозволу на  
розроблення документації  
із землеустрою**

Відповідно до статей 15<sup>1</sup>, 118, 122, 123 та 134 Земельного кодексу України, Положення про Головне управління Держгеокадастру у Кіровоградській області, затвердженого наказом Держгеокадастру від 03.03.2015 року № 20, заяви Оситняжського В. А.

**НАКАЗУЮ:**

1. Надати Оситняжському Володимиру Андрійовичу дозвіл на розроблення проекту землеустрою щодо відведення земельної ділянки у власність із земель запасу сільськогосподарського призначення державної власності, розташованої на території Новомиргородського району Коробчинської сільської ради. Орієнтовний розмір земельної ділянки 1,4057 га рілля, із цільовим призначенням – для ведення особистого селянського господарства.

2. Розроблений проект землеустрою щодо відведення земельної ділянки у власність підлягає погодженню та затвердженню відповідно до вимог чинного законодавства.

3. Керівнику відділу Держгеокадастру в Новомиргородському районі при надходженні проекту землеустрою щодо відведення земельної ділянки у власність забезпечити в установленому законодавством порядку:

3.1. погодження проекту землеустрою щодо відведення земельної ділянки у власність;

3.2. реєстрацію земельної ділянки у Державному земельному кадастрі.

4. Контроль за виконанням цього наказу залишаю за собою.

В.о. начальника  
Головного управління

І. Ф. Рибак

11-433/14-16-СГ від 25.02.2016





ДЕРЖАВНА СЛУЖБА УКРАЇНИ З ПИТАНЬ ГЕОДЕЗІЇ, КАРТОГРАФІЇ ТА  
КАДАСТРУ

Головне управління Держгеокадастру у Кіровоградській області

вул. Академіка Корольова, 26, м. Кіровоград, 25030, тел. (0522) 34-61-44, факс 34-61-39

E-mail: kirovohrad@land.gov.ua Код ЄДРПОУ 39767636

---

**НАКАЗ**

**Про надання дозволу на  
розроблення документації  
із землеустрою**

Відповідно до статей 15<sup>1</sup>, 118, 122, 123 та 134 Земельного кодексу України, Положення про Головне управління Держгеокадастру у Кіровоградській області, затвердженого наказом Держгеокадастру від 03.03.2015 року № 20, заяви Апостолова А. І.

**НАКАЗУЮ:**

1. Надати Апостолову Антону Івановичу дозвіл на розроблення проекту землеустрою щодо відведення земельної ділянки у власність із земель запасу сільськогосподарського призначення державної власності, розташованої на території Новомиргородського району Тишківської сільської ради. Орієнтовний розмір земельної ділянки 1,4300 га рілля, із цільовим призначенням – для ведення особистого селянського господарства

2. Розроблений проект землеустрою щодо відведення земельної ділянки у власність підлягає погодженню та затвердженню відповідно до вимог чинного законодавства.

3. Керівнику відділу Держгеокадастру в Новомиргородському районі при надходженні проекту землеустрою щодо відведення земельної ділянки у власність забезпечити в установленому законодавством порядку:

3.1. погодження проекту землеустрою щодо відведення земельної ділянки у власність;

3.2. реєстрацію земельної ділянки у Державному земельному кадастрі.

4. Контроль за виконанням цього наказу залишаю за собою.

В. о. начальника  
Головного управління

І. Ф. Рибак



**ДЕРЖАВНА СЛУЖБА УКРАЇНИ З ПИТАНЬ ГЕОДЕЗІЇ, КАРТОГРАФІЇ ТА  
КАДАСТРУ**

**Головне управління Держгеокадастру у Кіровоградській області**

вул. Академіка Корольова, 26, м. Кіровоград, 25030. тел. (0522) 34-61-44. факс 34-61-39

E-mail: kirovohrad@land.gov.ua Код ЄДРПОУ 39767636

**НАКАЗ**

**Про надання дозволу на  
розроблення документації  
із землеустрою**

Відповідно до статей 15<sup>1</sup>, 118, 122, 123 та 134 Земельного кодексу України, Положення про Головне управління Держгеокадастру у Кіровоградській області, затвердженого наказом Держгеокадастру від 03.03.2015 року № 20, заяви Юхименка Р. М.

**НАКАЗУЮ:**

1. Надати Юхименку Роману Михайловичу дозвіл на розроблення проекту землеустрою щодо відведення земельної ділянки у власність із земель запасу сільськогосподарського призначення державної власності, розташованої на території Новомиргородського району Костянтинівської сільської ради. Орієнтовний розмір земельної ділянки 2,0000 га рілля, із цільовим призначенням – для ведення особистого селянського господарства.

2. Розроблений проект землеустрою щодо відведення земельної ділянки у власність підлягає погодженню та затвердженню відповідно до вимог чинного законодавства.

3. Керівнику відділу Держгеокадастру в Новомиргородському районі при надходженні проекту землеустрою щодо відведення земельної ділянки у власність забезпечити в установленому законодавством порядку:

3.1. погодження проекту землеустрою щодо відведення земельної ділянки у власність;

3.2. реєстрацію земельної ділянки у Державному земельному кадастрі.

4. Контроль за виконанням цього наказу залишаю за собою.

В. о. начальника  
Головного управління

І. Ф. Рибак



ДЕРЖАВНА СЛУЖБА УКРАЇНИ З ПИТАНЬ ГЕОДЕЗІЇ, КАРТОГРАФІЇ ТА  
КАДАСТРУ

Головне управління Держгеокадастру у Кіровоградській області

вул. Академіка Корольова, 26, м. Кіровоград, 25030, тел. (0522) 34-61-44, факс 34-61-39  
E-mail: kirovohrad@land.gov.ua Код ЄДРПОУ 39767636

**НАКАЗ**

**Про надання дозволу на  
розроблення документації  
із землеустрою**

Відповідно до статей 15<sup>1</sup>, 118, 122, 123 та 134 Земельного кодексу України, Положення про Головне управління Держгеокадастру у Кіровоградській області, затвердженого наказом Держгеокадастру від 03.03.2015 року № 20, заяви Савлука Ф. В.

**НАКАЗУЮ:**

1. Надати Савлуку Федору Валентиновичу дозвіл на розроблення проекту землеустрою щодо відведення земельної ділянки у власність із земель запасу сільськогосподарського призначення державної власності, розташованої на території Новомиргородського району Пурпурівської сільської ради. Орієнтовний розмір земельної ділянки 2,0000 га рілля, із цільовим призначенням – для ведення особистого селянського господарства.

2. Розроблений проект землеустрою щодо відведення земельної ділянки у власність підлягає погодженню та затвердженню відповідно до вимог чинного законодавства.

3. Керівнику відділу Держгеокадастру в Новомиргородському районі при надходженні проекту землеустрою щодо відведення земельної ділянки у власність забезпечити в установленому законодавством порядку:

3.1. погодження проекту землеустрою щодо відведення земельної ділянки у власність;

3.2. реєстрацію земельної ділянки у Державному земельному кадастрі.

4. Контроль за виконанням цього наказу залишаю за собою.

В. о. начальника  
Головного управління

І. Ф. Рибак



ДЕРЖАВНА СЛУЖБА УКРАЇНИ З ПИТАНЬ ГЕОДЕЗІЇ, КАРТОГРАФІЇ ТА  
КАДАСТРУ

Головне управління Держгеокадастру у Кіровоградській області

вул. Академіка Корольова, 26, м. Кіровоград, 25030, тел. (0522) 34-61-44, факс 34-61-39

E-mail: kirovohrad@land.gov.ua Код ЄДРПОУ 39767636

**НАКАЗ**

**Про надання дозволу на  
розроблення документації  
із землеустрою**

Відповідно до статей 15<sup>1</sup>, 118, 122, 123 та 134 Земельного кодексу України, Положення про Головне управління Держгеокадастру у Кіровоградській області, затвердженого наказом Держгеокадастру від 03.03.2015 року № 20, заяви Руденка О. В.

**НАКАЗУЮ:**

1. Надати Руденку Олегу Володимировичу дозвіл на розроблення проекту землеустрою щодо відведення земельної ділянки у власність із земель запасу сільськогосподарського призначення державної власності, розташованої на території Новомиргородського району Коробчинської сільської ради. Орієнтовний розмір земельної ділянки 2,0000 га рілля, із цільовим призначенням – для ведення особистого селянського господарства.

2. Розроблений проект землеустрою щодо відведення земельної ділянки у власність підлягає погодженню та затвердженню відповідно до вимог чинного законодавства.

3. Керівнику відділу Держгеокадастру в Новомиргородському районі при надходженні проекту землеустрою щодо відведення земельної ділянки у власність забезпечити в установленому законодавством порядку:

3.1. погодження проекту землеустрою щодо відведення земельної ділянки у власність;

3.2. реєстрацію земельної ділянки у Державному земельному кадастрі.

4. Контроль за виконанням цього наказу залишаю за собою.

В.о. начальника  
Головного управління

І. Ф. Рибак



ДЕРЖАВНА СЛУЖБА УКРАЇНИ З ПИТАНЬ ГЕОДЕЗІЇ, КАРТОГРАФІЇ ТА  
КАДАСТРУ

Головне управління Держгеокадастру у Кіровоградській області

вул.Академіка Корольова, 26, м.Кіровоград, 25030, тел.(0522) 34-61-44, факс 34-61-39

E-mail: kirovohrad@land.gov.ua Код ЄДРПОУ 39767636

---

**НАКАЗ**

**Про надання дозволу на  
розроблення документації  
із землеустрою**

Відповідно до статей 15<sup>1</sup>, 118, 122, 123 та 134 Земельного кодексу України, Положення про Головне управління Держгеокадастру у Кіровоградській області, затвердженого наказом Держгеокадастру від 03.03.2015 року № 20, заяви Мочиморди А. М.

**НАКАЗУЮ:**

1. Надати Мочиморді Андрію Михайловичу дозвіл на розроблення проекту землеустрою щодо відведення земельної ділянки у власність із земель запасу сільськогосподарського призначення державної власності, розташованої на території Новомиргородського району Йосипівської сільської ради. Орієнтовний розмір земельної ділянки 2,0000 га рілля, із цільовим призначенням – для ведення особистого селянського господарства.

2. Розроблений проект землеустрою щодо відведення земельної ділянки у власність підлягає погодженню та затвердженню відповідно до вимог чинного законодавства.

3. Керівнику відділу Держгеокадастру в Новомиргородському районі при надходженні проекту землеустрою щодо відведення земельної ділянки у власність забезпечити в установленому законодавством порядку:

3.1. погодження проекту землеустрою щодо відведення земельної ділянки у власність;

3.2. реєстрацію земельної ділянки у Державному земельному кадастрі.

4. Контроль за виконанням цього наказу залишаю за собою.

В. о. начальника  
Головного управління

І. Ф. Рибак





ДЕРЖАВНА СЛУЖБА УКРАЇНИ З ПИТАНЬ ГЕОДЕЗІЇ, КАРТОГРАФІЇ ТА  
КАДАСТРУ

Головне управління Держгеокадастру у Кіровоградській області

вул. Академіка Корольова, 26, м. Кіровоград, 25030, тел. (0522) 34-61-44, факс 34-61-39

E-mail: kirovohrad@land.gov.ua Код ЄДРПОУ 39767636

**НАКАЗ**

**Про надання дозволу на  
розроблення документації  
із землеустрою**

Відповідно до статей 15<sup>1</sup>, 116, 118, 121, 122, та 186 Земельного кодексу України, Положення про Головне управління Держгеокадастру у Кіровоградській області, затвердженого наказом Держгеокадастру від 03.03.2015 року № 20, заяви гр. Мельника Б.В.

**НАКАЗУЮ:**

1. Надати Мельнику Богдану Васильовичу дозвіл на розроблення проекту землеустрою щодо відведення земельної ділянки у власність із земель сільськогосподарського призначення державної власності, яка перебуває в резервному фонді розташованій на території Олександрівського району Веселівської сільської ради орієнтовний розмір земельної ділянки 1,8165 га, із цільовим призначенням – для ведення особистого селянського господарства

2. Розроблений проект землеустрою щодо відведення земельної ділянки у власність підлягає погодженню та затвердженню відповідно до вимог чинного законодавства.

3. Керівнику відділу Держгеокадастру в Олександрівському районі при надходженні проекту землеустрою щодо відведення земельної ділянки у власність забезпечити в установленому законодавством порядку:

3.1. погодження проекту землеустрою щодо відведення земельної ділянки у власність;

3.2. реєстрацію земельної ділянки у Державному земельному кадастрі.

4. Контроль за виконанням цього наказу залишаю за собою.

В.о. начальника Головного управління

Рибак І.Ф.



ДЕРЖАВНА СЛУЖБА УКРАЇНИ З ПИТАНЬ ГЕОДЕЗІЇ, КАРТОГРАФІЇ ТА  
КАДАСТРУ

Головне управління Держгеокадастру у Кіровоградській області

вул.Академіка Корольова, 26, м.Кіровоград, 25030, тел.(0522) 34-61-44, факс 34-61-39

E-mail: kirovohrad@land.gov.ua Код ЄДРПОУ 39767636

**НАКАЗ**

**Про надання дозволу на  
розроблення документації  
із землеустрою**

Відповідно до статей 15<sup>1</sup>, 116, 118, 121, 122 та 186 Земельного кодексу України, Положення про Головне управління Держгеокадастру у Кіровоградській області, затвердженого наказом Держгеокадастру від 03.03.2015 року № 20, заяви гр. Лебідя Р.О

**НАКАЗУЮ:**

1. Надати Лебідю Родіону Олеговичу дозвіл на розроблення проекту землеустрою щодо відведення земельної ділянки у власність із земель сільськогосподарського призначення державної власності, що перебувають у резервному фонді розташовані на території Олександрівського району Веселівської сільської ради орієнтовний розмір земельної ділянки 1,9141 га, у тому числі 1,9141 га рілля із цільовим призначенням – для ведення особистого селянського господарства

2. Розроблений проект землеустрою щодо відведення земельної ділянки у власність підлягає погодженню та затвердженню відповідно до вимог чинного законодавства.

3. Керівнику відділу Держгеокадастру в Олександрівському районі при надходженні проекту землеустрою щодо відведення земельної ділянки у власність забезпечити в установленому законодавством порядку:

3.1. погодження проекту землеустрою щодо відведення земельної ділянки у власність;

3.2. реєстрацію земельної ділянки у Державному земельному кадастрі.

4. Контроль за виконанням цього наказу залишаю за собою.

В.о. начальника Головного управління

Рибак І.Ф.



ДЕРЖАВНА СЛУЖБА УКРАЇНИ З ПИТАНЬ ГЕОДЕЗІЇ, КАРТОГРАФІЇ ТА  
КАДАСТРУ

Головне управління Держгеокадастру у Кіровоградській області

вул. Академіка Корольова, 26, м. Кіровоград, 25030, тел. (0522) 34-61-44, факс 34-61-39

E-mail: kirovohrad@land.gov.ua Код ЄДРПОУ 39767636

---

**НАКАЗ**

**Про надання дозволу на  
розроблення документації  
із землеустрою**

Відповідно до статей 15<sup>1</sup>, 116, 118, 121, 122, та 186 Земельного кодексу України, Положення про Головне управління Держгеокадастру у Кіровоградській області, затвердженого наказом Держгеокадастру від 03.03.2015 року № 20, заяви гр. Кулигіної І.О.

**НАКАЗУЮ:**

1. Надати Кулигіній Ірині Олександрівні дозвіл на розроблення проекту землеустрою щодо відведення земельної ділянки у власність із земель сільськогосподарського призначення державної власності, що перебувають у резервному фонді розташованій на території Олександрівського району Веселівської сільської ради Орієнтовний розмір земельної ділянки 1,8200 гартілля із цільовим призначенням – для ведення особистого селянського господарства

2. Розроблений проекту землеустрою щодо відведення земельної ділянки у власність підлягає погодженню та затвердженню відповідно до вимог чинного законодавства.

3. Керівнику відділу Держгеокадастру в Олександрівському районі при надходженні проекту землеустрою щодо відведення земельної ділянки у власність забезпечити в установленому законодавством порядку:

3.1. погодження проекту землеустрою щодо відведення земельної ділянки у власність;

3.2. реєстрацію земельної ділянки у Державному земельному кадастрі.

4. Контроль за виконанням цього наказу залишаю за собою.

В.о. начальника Головного управління

Рибак І.Ф.



**ДЕРЖАВНА СЛУЖБА УКРАЇНИ З ПИТАНЬ ГЕОДЕЗІЇ, КАРТОГРАФІЇ ТА  
КАДАСТРУ**

**Головне управління Держгеокадастру у Кіровоградській області**

вул. Академіка Корольова, 26, м. Кіровоград, 25030, тел. (0522) 34-61-44, факс 34-61-39

E-mail: kirovohrad@land.gov.ua Код ЄДРПОУ 39767636

**НАКАЗ**

**Про надання дозволу на  
розроблення документації  
із землеустрою**

Відповідно до статей 15<sup>1</sup>, 116, 118, 121, 122 Земельного кодексу України, Положення про Головне управління Держгеокадастру у Кіровоградській області, затвердженого наказом Держгеокадастру від 03.03.2015 року № 20, заяви гр. Костенко К.А.

**НАКАЗУЮ:**

1. Надати Костенку Костянтину Анатолійовичу дозвіл на розроблення проекту землеустрою щодо відведення земельної ділянки у власність із земель сільськогосподарського призначення державної власності, що перебувають у запасі розташовані на території Клишівської сільської ради Кіровоградського району.

Орієнтовний розмір земельної ділянки 1,9202 га, у тому числі: 1,9202 га - рілля із цільовим призначенням – для ведення особистого селянського господарства.

2. Розроблений проект землеустрою щодо відведення земельної ділянки у власність підлягає погодженню та затвердженню відповідно до вимог чинного законодавства.

3. Керівнику управління Держгеокадастру у Кіровоградському районі при надходженні проекту землеустрою щодо відведення земельної ділянки у власність забезпечити в установленому законодавством порядку:

3.1. погодження проект землеустрою щодо відведення земельної ділянки у власність;

3.2. реєстрацію земельної ділянки у Державному земельному кадастрі.

4. Контроль за виконанням цього наказу залишаю за собою.

В.о. начальника  
Головного управління

І.Ф. Рибак



ДЕРЖАВНА СЛУЖБА УКРАЇНИ З ПИТАНЬ ГЕОДЕЗІЇ, КАРТОГРАФІЇ ТА  
КАДАСТРУ

Головне управління Держгеокадастру у Кіровоградській області

вул.Академіка Корольова, 26, м.Кіровоград, 25030, тел.(0522) 34-61-44, факс 34-61-39

E-mail: kirovohrad@land.gov.ua Код ЄДРПОУ 39767636

**НАКАЗ**

**Про надання дозволу на  
розроблення документації  
із землеустрою**

Відповідно до статей 15<sup>1</sup>, 118, 122, 123 та 134 Земельного кодексу України, Положення про Головне управління Держгеокадастру у Кіровоградській області, затвердженого наказом Держгеокадастру від 03.03.2015 року № 20, заяви Тягая В. Б.

**НАКАЗУЮ:**

1. Надати Тягаю Валерію Борисовичу дозвіл на розроблення проекту землеустрою щодо відведення земельної ділянки у власність із земель запасу сільськогосподарського призначення державної власності, розташованої на території Новомиргородського району Оситнязької сільської ради. Орієнтовний розмір земельної ділянки 2,0000 га пасовище, із цільовим призначенням – для ведення особистого селянського господарства

2. Розроблений проект землеустрою щодо відведення земельної ділянки у власність підлягає погодженню та затвердженню відповідно до вимог чинного законодавства.

3. Керівнику відділу Держгеокадастру в Новомиргородському районі при надходженні проекту землеустрою щодо відведення земельної ділянки у власність забезпечити в установленому законодавством порядку:

3.1. погодження проекту землеустрою щодо відведення земельної ділянки у власність;

3.2. реєстрацію земельної ділянки у Державному земельному кадастрі.

4. Контроль за виконанням цього наказу залишаю за собою.

В.о. начальника  
Головного управління

І. Ф. Рибак



**ДЕРЖАВНА СЛУЖБА УКРАЇНИ З ПИТАНЬ ГЕОДЕЗІЇ, КАРТОГРАФІЇ ТА  
КАДАСТРУ**

**Головне управління Держгеокадастру у Кіровоградській області**

вул.Академіка Корольова, 26, м.Кіровоград, 25030, тел.(0522) 34-61-44, факс 34-61-39

E-mail: kirovohrad@land.gov.ua Код ЄДРПОУ 39767636

**НАКАЗ**

**Про надання дозволу на  
розроблення документації  
із землеустрою**

Відповідно до статей 15<sup>1</sup>, 116, 118, 121, 122 Земельного кодексу України, Положення про Головне управління Держгеокадастру у Кіровоградській області, затвердженого наказом Держгеокадастру від 03.03.2015 року № 20, заяви гр. Перевезенцева К.О.

**НАКАЗУЮ:**

1. Надати Перевезенцову Костянтину Олександровичу дозвіл на розроблення проекту землеустрою щодо відведення земельної ділянки у власність із земель сільськогосподарського призначення державної власності, що перебувають у запасі, розташованої на території Клишівської сільської ради Кіровоградського району.

Орієнтовний розмір земельної ділянки 1,9909 га, у тому числі: 1,9909 га – рілля, із цільовим призначенням – для ведення особистого селянського господарства.

2. Розроблений проект землеустрою щодо відведення земельної ділянки у власність підлягає погодженню та затвердженню відповідно до вимог чинного законодавства.

3. Керівнику управління Держгеокадастру у Кіровоградському районі при надходженні проекту землеустрою щодо відведення земельної ділянки у власність забезпечити в установленому законодавством порядку:

3.1. погодження проект землеустрою щодо відведення земельної ділянки у власність;

3.2. реєстрацію земельної ділянки у Державному земельному кадастрі.

4. Контроль за виконанням цього наказу залишаю за собою.

В.о. начальника  
Головного управління

І.Ф. Рибак



ДЕРЖАВНА СЛУЖБА УКРАЇНИ З ПИТАНЬ ГЕОДЕЗІЇ, КАРТОГРАФІЇ ТА  
КАДАСТРУ

Головне управління Держгеокадастру у Кіровоградській області

вул. Академіка Корольова, 26, м. Кіровоград, 25030, тел. (0522) 34-61-44, факс 34-61-39

E-mail: kirovohrad@land.gov.ua Код ЄДРПОУ 39767636

**НАКАЗ**

**Про надання дозволу на  
розроблення документації  
із землеустрою**

Відповідно до статей 15<sup>1</sup>, 118, 122, 123 та 134 Земельного кодексу України, Положення про Головне управління Держгеокадастру у Кіровоградській області, затвердженого наказом Держгеокадастру від 03.03.2015 року № 20, заяви Інюшкіна С. В.

**НАКАЗУЮ:**

1. Надати Інюшкіну Сергію Валерійовичу дозвіл на розроблення проекту землеустрою щодо відведення земельної ділянки у власність із земель запасу сільськогосподарського призначення державної власності, розташованої на території Новомиргородського району Пурпурівської сільської ради. Орієнтовний розмір земельної ділянки 2,0000 га рілля, із цільовим призначенням – для ведення особистого селянського господарства.

2. Розроблений проект землеустрою щодо відведення земельної ділянки у власність підлягає погодженню та затвердженню відповідно до вимог чинного законодавства.

3. Керівнику відділу Держгеокадастру в Новомиргородському районі при надходженні проекту землеустрою щодо відведення земельної ділянки у власність забезпечити в установленому законодавством порядку:

3.1. погодження проекту землеустрою щодо відведення земельної ділянки у власність;

3.2. реєстрацію земельної ділянки у Державному земельному кадастрі.

4. Контроль за виконанням цього наказу залишаю за собою.

В. о. начальника  
Головного управління

І. Ф. Рибак





ДЕРЖАВНА СЛУЖБА УКРАЇНИ З ПИТАНЬ ГЕОДЕЗІЇ, КАРТОГРАФІЇ ТА  
КАДАСТРУ

Головне управління Держгеокадастру у Кіровоградській області

вул. Академіка Корольова, 26, м. Кіровоград, 25030, тел. (0522) 34-61-44, факс 34-61-39

E-mail: kirovohrad@land.gov.ua Код ЄДРПОУ 39767636

~~25.02.2016 11-445/14-16-СГ~~

**НАКАЗ**

**Про надання дозволу на  
розроблення документації  
із землеустрою**

Відповідно до статей 15<sup>1</sup>, 118, 122, 123 та 134 Земельного кодексу України, Положення про Головне управління Держгеокадастру у Кіровоградській області, затвердженого наказом Держгеокадастру від 03.03.2015 року № 20, заяви Інюшкіна С. В.

**НАКАЗУЮ:**

1. Надати Інюшкіну Сергію Валерійовичу дозвіл на розроблення проекту землеустрою щодо відведення земельної ділянки у власність із земель запасу сільськогосподарського призначення державної власності, розташованої на території Новомиргородського району Пурпурівської сільської ради. Орієнтовний розмір земельної ділянки 2,0000 га рілля, із цільовим призначенням – для ведення особистого селянського господарства.

2. Розроблений проект землеустрою щодо відведення земельної ділянки у власність підлягає погодженню та затвердженню відповідно до вимог чинного законодавства.

3. Керівнику відділу Держгеокадастру в Новомиргородському районі при надходженні проекту землеустрою щодо відведення земельної ділянки у власність забезпечити в установленому законодавством порядку:

3.1. погодження проекту землеустрою щодо відведення земельної ділянки у власність;

3.2. реєстрацію земельної ділянки у Державному земельному кадастрі.

4. Контроль за виконанням цього наказу залишаю за собою.

В. о. начальника  
Головного управління

І. Ф. Рибак

11-445/14-16-СГ від 25.02.2016





ДЕРЖАВНА СЛУЖБА УКРАЇНИ З ПИТАНЬ ГЕОДЕЗІЇ, КАРТОГРАФІЇ ТА  
КАДАСТРУ

Головне управління Держгеокадастру у Кіровоградській області

вул.Академіка Корольова, 26, м.Кіровоград, 25030, тел.(0522) 34-61-44, факс 34-61-39

E-mail: kirovohrad@land.gov.ua Код ЄДРПОУ 39767636

**НАКАЗ**

№

**Про надання дозволу на  
розроблення документації  
із землеустрою**

Відповідно до статей 15<sup>1</sup>, 116, 118, 121, 122 Земельного кодексу України, Положення про Головне управління Держгеокадастру у Кіровоградській області, затвердженого наказом Держгеокадастру від 03.03.2015 року № 20, заяви гр. Степаненко Д.О.

**НАКАЗУЮ:**

1. Надати Степаненку Денису Олеговичу дозвіл на розроблення проекту землеустрою щодо відведення земельної ділянки у власність із земель сільськогосподарського призначення державної власності, що перебувають у запасі, розташованої на території Клишівської сільської ради Кіровоградського району.

Орієнтовний розмір земельної ділянки 1,9822 га, у тому числі: 1,9822 га – рілля, із цільовим призначенням – для ведення особистого селянського господарства.

2. Розроблений проект землеустрою щодо відведення земельної ділянки у власність підлягає погодженню та затвердженню відповідно до вимог чинного законодавства.

3. Керівнику управління Держгеокадастру у Кіровоградському районі при надходженні проекту землеустрою щодо відведення земельної ділянки у власність забезпечити в установленому законодавством порядку:

3.1. погодження проект землеустрою щодо відведення земельної ділянки у власність;

3.2. реєстрацію земельної ділянки у Державному земельному кадастрі.

4. Контроль за виконанням цього наказу залишаю за собою.

В.о. начальника  
Головного управління

І.Ф. Рибак



ДЕРЖАВНА СЛУЖБА УКРАЇНИ З ПИТАНЬ ГЕОДЕЗІЇ, КАРТОГРАФІЇ ТА  
КАДАСТРУ

Головне управління Держгеокадастру у Кіровоградській області

вул. Академіка Корольова, 26, м. Кіровоград, 25030, тел. (0522) 34-61-44, факс 34-61-39

E-mail: kirovohrad@land.gov.ua Код ЄДРПОУ 39767636

---

**НАКАЗ**

**Про надання дозволу на  
розроблення документації  
із землеустрою**

Відповідно до статей 15<sup>1</sup>, 116, 118, 121, 122 Земельного кодексу України, Положення про Головне управління Держгеокадастру у Кіровоградській області, затвердженого наказом Держгеокадастру від 03.03.2015 року № 20, заяви гр. Скока С.Г.

**НАКАЗУЮ:**

1. Надати Скоку Сергію Георгійовичу дозвіл на розроблення проекту землеустрою щодо відведення земельної ділянки у власність із земель сільськогосподарського призначення державної власності, що перебувають у запасі розташовані на території Клишківської сільської ради Кіровоградського району.

Орієнтовний розмір земельної ділянки 1,9100 га, у тому числі: 1,9100 га – рілля, із цільовим призначенням – для ведення особистого селянського господарства.

2. Розроблений проект землеустрою щодо відведення земельної ділянки у власність підлягає погодженню та затвердженню відповідно до вимог чинного законодавства.

3. Керівнику управління Держгеокадастру у Кіровоградському районі при надходженні проекту землеустрою щодо відведення земельної ділянки у власність забезпечити в установленому законодавством порядку:

3.1. погодження проект землеустрою щодо відведення земельної ділянки у власність;

3.2. реєстрацію земельної ділянки у Державному земельному кадастрі.

4. Контроль за виконанням цього наказу залишаю за собою.

В.о. начальника  
Головного управління

І.Ф. Рибак



**ДЕРЖАВНА СЛУЖБА УКРАЇНИ З ПИТАНЬ ГЕОДЕЗІЇ, КАРТОГРАФІЇ ТА  
КАДАСТРУ**

**Головне управління Держгеокадастру у Кіровоградській області**

вул.Академіка Корольова, 26, м.Кіровоград, 25030, тел.(0522) 34-61-44, факс 34-61-39

E-mail: kirovohrad@land.gov.ua Код ЄДРПОУ 39767636

---

**НАКАЗ**

**Про надання дозволу на  
розроблення документації  
із землеустрою**

Відповідно до статей 15<sup>1</sup>, 116, 118, 121, 122 Земельного кодексу України, Положення про Головне управління Держгеокадастру у Кіровоградській області, затвердженого наказом Держгеокадастру від 03.03.2015 року № 20, заяви гр. Сподневського В.В.

**НАКАЗУЮ:**

1. Надати Сподневському Віктору Валерійовичу дозвіл на розроблення проекту землеустрою щодо відведення земельної ділянки у власність із земель сільськогосподарського призначення державної власності, за рахунок запасу розташованої на території Клишівської сільської ради Кіровоградського району.

Орієнтовний розмір земельної ділянки 1,9668 га, у тому числі: 1,9668 га – рілля, із цільовим призначенням – для ведення особистого селянського господарства

2. Розроблений проект землеустрою щодо відведення земельної ділянки у власність підлягає погодженню та затвердженню відповідно до вимог чинного законодавства.

3. Керівнику управління Держгеокадастру у Кіровоградському районі при надходженні проекту землеустрою щодо відведення земельної ділянки у власність забезпечити в установленому законодавством порядку:

3.1. погодження проект землеустрою щодо відведення земельної ділянки у власність;

3.2. реєстрацію земельної ділянки у Державному земельному кадастрі.

4. Контроль за виконанням цього наказу залишаю за собою.

В.о. начальника  
Головного управління

І.Ф. Рибак



ДЕРЖАВНА СЛУЖБА УКРАЇНИ З ПИТАНЬ ГЕОДЕЗІЇ, КАРТОГРАФІЇ ТА  
КАДАСТРУ

Головне управління Держгеокадастру у Кіровоградській області

вул.Академіка Корольова, 26, м.Кіровоград, 25030, тел.(0522) 34-61-44, факс 34-61-39

E-mail: kirovohrad@land.gov.ua Код ЄДРПОУ 39767636

**НАКАЗ**

**Про затвердження документації  
із землеустрою та надання  
земельної ділянки у власність  
без зміни цільового призначення**

Відповідно до статей 15<sup>1</sup>, 20, 116, 118, 122 Земельного кодексу України, Положення Головного управління Держгеокадастру у Кіровоградській області, затвердженого наказом Держгеокадастру від 03.03.2015 року № 20, заяви гр. Тофтула І.М.

**НАКАЗУЮ:**

1. Затвердити проект землеустрою щодо відведення земельної ділянки у власність із земель сільськогосподарського призначення державної власності, яка перебуває в запасі на території Йосипівської сільської ради (за межами населеного пункту), Новомиргородського району, Кіровоградської області.

2. Надати гр. Тофтулу Івану Михайловичу у власність земельну ділянку площею 2,0000 га, в тому числі: 2,0000 - рілля, (кадастровий номер 3523882500:02:001:5071) із земель сільськогосподарського призначення державної власності, яка перебуває в запасі без зміни цільового призначення для ведення особистого селянського господарства, розташовану на території Йосипівської сільської ради (за межами населеного пункту), Новомиргородського району.

3. Право власності на земельну ділянку (кадастровий номер 3523882500:02:001:5071) виникає з моменту державної реєстрації цього права та оформлюється відповідно до Закону України "Про державну реєстрацію речових прав на нерухоме майно та їх обтяжень".

4. Контроль за виконанням цього наказу залишаю за собою.

В.о. начальника  
Головного управління

Рибак І.Ф.



ДЕРЖАВНА СЛУЖБА УКРАЇНИ З ПИТАНЬ ГЕОДЕЗІЇ, КАРТОГРАФІЇ ТА  
КАДАСТРУ

Головне управління Держгеокадастру у Кіровоградській області

вул. Академіка Корольова, 26, м. Кіровоград, 25030, тел. (0522) 34-61-44, факс 34-61-39

E-mail: kirovohrad@land.gov.ua Код ЄДРПОУ 39767636

**НАКАЗ**

№

**Про затвердження документації  
із землеустрою та надання  
земельної ділянки у власність  
без зміни цільового призначення**

Відповідно до статей 15<sup>1</sup>, 20, 116, 118, 122 Земельного кодексу України, Положення про Головне управління Держгеокадастру у Кіровоградській області, затвердженого наказом Держгеокадастру від 03.03.2015 року № 20, заяви гр. Полозюка М.І.

**НАКАЗУЮ:**

1. Затвердити проект землеустрою щодо відведення земельної ділянки у власність сільськогосподарського призначення державної власності, яка перебуває в запасі на території Рівнянської сільської ради Новоукраїнського району Кіровоградської області.

2. Надати Полозюку Миколі Івановичу у власність земельну ділянку площею 2,0000 га, в тому числі площею 2,0000 га- пасовища, (кадастровий номер 3524085600:02:004:0942) із земель сільськогосподарського призначення державної власності без зміни цільового призначення для ведення особистого селянського господарства, розташовану на території Рівнянської сільської ради Новоукраїнського району Кіровоградської області.

3. Право власності на земельну ділянку (кадастровий номер 3524085600:02:004:0942) виникає з моменту державної реєстрації цього права та оформлюється відповідно до Закону України "Про державну реєстрацію речових прав на нерухоме майно та їх обтяжень".

4. Контроль за виконанням цього наказу залишаю за собою.

В.о. начальника  
Головного управління

Рибак І.Ф.



ДЕРЖАВНА СЛУЖБА УКРАЇНИ З ПИТАНЬ ГЕОДЕЗІЇ, КАРТОГРАФІЇ ТА  
КАДАСТРУ

Головне управління Держгеокадастру у Кіровоградській області

вул.Академіка Корольова, 26, м.Кіровоград, 25030, тел.(0522) 34-61-44, факс 34-61-39

E-mail: kirovohrad@land.gov.ua Код ЄДРПОУ 39767636

**НАКАЗ**

**Про затвердження документації  
із землеустрою та надання  
земельної ділянки у власність  
без зміни цільового призначення**

Відповідно до статей 15<sup>1</sup>, 20, 116, 118, 122 Земельного кодексу України, Положення Головного управління Держгеокадастру у Кіровоградській області, затвердженого наказом Держгеокадастру від 03.03.2015 року № 20, заяви гр. Тягній О.О.

**НАКАЗУЮ:**

1. Затвердити проект землеустрою щодо відведення земельної ділянки у власність із земель сільськогосподарського призначення державної власності, яка перебуває в запасі, на території Новгородківської селищної ради, Новгородківського району, Кіровоградської області.

2. Надати Тягній Олександрю Олександровичу у власність земельну ділянку площею 1,0000 га, в тому числі: 1,0000 га - пасовища, (кадастровий номер 3523455100:02:003:0063) із земель сільськогосподарського призначення державної власності, яка перебуває в запасі, без зміни цільового призначення для ведення особистого селянського господарства, розташовану на території Новгородківської селищної ради, Новгородківського району.

3. Право власності на земельну ділянку (кадастровий номер 3523455100:02:003:0063) виникає з моменту державної реєстрації цього права та оформлюється відповідно до Закону України "Про державну реєстрацію речових прав на нерухоме майно та їх обтяжень".

4. Контроль за виконанням цього наказу залишаю за собою.

В.о. начальника  
Головного управління

Рибак І.Ф.





ДЕРЖАВНА СЛУЖБА УКРАЇНИ З ПИТАНЬ ГЕОДЕЗІЇ, КАРТОГРАФІЇ ТА  
КАДАСТРУ

Головне управління Держгеокадастру у Кіровоградській області

вул.Академіка Корольова, 26, м.Кіровоград, 25030, тел.(0522) 34-61-44, факс 34-61-39

E-mail: kirovohrad@land.gov.ua Код ЄДРПОУ 39767636

**НАКАЗ**

№

**Про затвердження документації  
із землеустрою та надання  
земельної ділянки у власність  
без зміни цільового призначення**

Відповідно до статей 15<sup>1</sup>, 20, 116, 118, 122 Земельного кодексу України, Положення про Головне управління Держгеокадастру у Кіровоградській області, затвердженого наказом Держгеокадастру від 03.03.2015 року № 20, заяви гр. Мельника В.Ю.

**НАКАЗУЮ:**

1. Затвердити проект землеустрою щодо відведення земельної ділянки у власність сільськогосподарського призначення державної власності, яка перебуває в запасі на території Рівнянської сільської ради Новоукраїнського району Кіровоградської області.

2. Надати Мельнику Віталію Юрійовичу у власність земельну ділянку площею 2,0000 га, в тому числі площею 2,0000 га- пасовища, (кадастровий номер 3524085600:02:003:0989) із земель сільськогосподарського призначення державної власності без зміни цільового призначення для ведення особистого селянського господарства, розташовану на території Рівнянської сільської ради Новоукраїнського району Кіровоградської області.

3. Право власності на земельну ділянку (кадастровий номер 3524085600:02:003:0989) виникає з моменту державної реєстрації цього права та оформлюється відповідно до Закону України "Про державну реєстрацію речових прав на нерухоме майно та їх обтяжень".

4. Контроль за виконанням цього наказу залишаю за собою.

В.о. начальника  
Головного управління

Рибак І.Ф.



ДЕРЖАВНА СЛУЖБА УКРАЇНИ З ПИТАНЬ ГЕОДЕЗІЇ, КАРТОГРАФІЇ ТА  
КАДАСТРУ

Головне управління Держгеокадастру у Кіровоградській області

вул. Академіка Корольова, 26, м. Кіровоград, 25030, тел. (0522) 34-61-44, факс 34-61-39

E-mail: kirovohrad@land.gov.ua Код ЄДРПОУ 39767636

25.02.2016 11-452/14-16-**НАКАЗ**

№

**Про затвердження документації  
із землеустрою та надання  
земельної ділянки у власність  
без зміни цільового призначення**

Відповідно до статей 15<sup>1</sup>, 20, 116, 118, 122 Земельного кодексу України, Положення про Головне управління Держгеокадастру у Кіровоградській області, затвердженого наказом Держгеокадастру від 03.03.2015 року № 20, заяви гр. Мельника В.Ю.

**НАКАЗУЮ:**

1. Затвердити проект землеустрою щодо відведення земельної ділянки у власність сільськогосподарського призначення державної власності, яка перебуває в запасі на території Рівнянської сільської ради Новоукраїнського району Кіровоградської області.

2. Надати Мельнику Віталію Юрійовичу у власність земельну ділянку площею 2,0000 га, в тому числі площею 2,0000 га- пасовища, (кадастровий номер 3524085600:02:003:0989) із земель сільськогосподарського призначення державної власності без зміни цільового призначення для ведення особистого селянського господарства, розташовану на території Рівнянської сільської ради Новоукраїнського району Кіровоградської області.


3. Право власності на земельну ділянку (кадастровий номер 3524085600:02:003:0989) виникає з моменту державної реєстрації цього права та оформлюється відповідно до Закону України "Про державну реєстрацію речових прав на нерухоме майно та їх обтяжень".

4. Контроль за виконанням цього наказу залишаю за собою.

В.о. начальника  
Головного управління

Рибак І.Ф.

11-452/14-16-СГ від 25.02.2016



Начальнику головного управління  
Держгеокадастру у Кіровоградській  
області

від Бабак Світлана Олександрівна  
жителя с. Рівне  
вул. Кедрова, № 18  
Харківський район  
Кіровоградська області  
тел: 098526282

### ЗАЯВА

Прошу Вас затвердити проект землеустрою щодо відведення земельної ділянки у власність загальною площею 1,4559 га, для ведення особистого селянського господарства із земель державної власності на території Рівнянської сільської ради Харківського району Кіровоградської області.

До заяви додається :

1. проект землеустрою щодо відведення земельної ділянки та обмінний файл (витяги щодо державної реєстрації земельної ділянки та речового права на земельну ділянку).

„29” грудня 2015 року

[підпис]  
(підпис)

Бабак С О  
(П.І.П)





ДЕРЖАВНА СЛУЖБА УКРАЇНИ З ПИТАНЬ ГЕОДЕЗІЇ, КАРТОГРАФІЇ ТА  
КАДАСТРУ

Головне управління Держгеокадастру у Кіровоградській області

вул. Академіка Корольова, 26, м. Кіровоград, 25030, тел. (0522) 34-61-44, факс 34-61-39

E-mail: kirovohrad@land.gov.ua Код ЄДРПОУ 39767636

---

**НАКАЗ**

**Про затвердження документації  
із землеустрою та надання  
земельної ділянки у власність  
без зміни цільового призначення**

Відповідно до статей 15<sup>1</sup>, 20, 116, 118, 122 Земельного кодексу України, Положення Головного управління Держгеокадастру у Кіровоградській області, затвердженого наказом Держгеокадастру від 03.03.2015 року № 20, заяви гр. Тимощука А.О.

**НАКАЗУЮ:**

1. Затвердити проект землеустрою щодо відведення земельної ділянки у власність із земель сільськогосподарського призначення державної власності, яка перебуває у резервному фонді на території Устинівської селищної ради (за межами населеного пункту), Устинівського району, Кіровоградської області.

2. Надати гр. Тимощуку Андрію Олександровичу у власність земельну ділянку площею 2,0000 га, в тому числі: 2,0000 га - рілля, (кадастровий номер 3525855100:02:001:5362) із земель сільськогосподарського призначення державної власності, яка перебуває у резервному фонді без зміни цільового призначення для ведення особистого селянського господарства, розташовану на території Устинівської селищної ради (за межами населеного пункту), Устинівського району.

3. Право власності на земельну ділянку (кадастровий номер 3525855100:02:001:5362) виникає з моменту державної реєстрації цього права та оформлюється відповідно до Закону України "Про державну реєстрацію речових прав на нерухоме майно та їх обтяжень".

4. Контроль за виконанням цього наказу залишаю за собою.

В.о. начальника  
Головного управління

Рибак І.Ф.



ДЕРЖАВНА СЛУЖБА УКРАЇНИ З ПИТАНЬ ГЕОДЕЗІЇ, КАРТОГРАФІЇ ТА  
КАДАСТРУ

Головне управління Держгеокадастру у Кіровоградській області

вул. Академіка Корольова, 26, м. Кіровоград, 25030, тел. (0522) 34-61-44, факс 34-61-39

E-mail: kirovohrad@land.gov.ua Код ЄДРПОУ 39767636

25.02.2016 11-454/14-16-**НАКАЗ**

**Про затвердження документації  
із землеустрою та надання  
земельної ділянки у власність  
без зміни цільового призначення**

Відповідно до статей 15<sup>1</sup>, 20, 116, 118, 122 Земельного кодексу України, Положення Головного управління Держгеокадастру у Кіровоградській області, затвердженого наказом Держгеокадастру від 03.03.2015 року № 20, заяви гр. Тимощука А.О.

**НАКАЗУЮ:**

1. Затвердити проект землеустрою щодо відведення земельної ділянки у власність із земель сільськогосподарського призначення державної власності, яка перебуває у резервному фонді на території Устинівської селищної ради (за межами населеного пункту), Устинівського району, Кіровоградської області.

2. Надати гр. Тимощуку Андрію Олександровичу у власність земельну ділянку площею 2,0000 га, в тому числі: 2,0000 га - рілля, (кадастровий номер 3525855100:02:001:5362) із земель сільськогосподарського призначення державної власності, яка перебуває у резервному фонді без зміни цільового призначення для ведення особистого селянського господарства, розташовану на території Устинівської селищної ради (за межами населеного пункту), Устинівського району.


3. Право власності на земельну ділянку (кадастровий номер 3525855100:02:001:5362) виникає з моменту державної реєстрації цього права та оформлюється відповідно до Закону України "Про державну реєстрацію речових прав на нерухоме майно та їх обтяжень".

4. Контроль за виконанням цього наказу залишаю за собою.

В.о. начальника  
Головного управління

Рибак І.Ф.

11-454/14-16-СГ від 25.02.2016





ДЕРЖАВНА СЛУЖБА УКРАЇНИ З ПИТАНЬ ГЕОДЕЗІЇ, КАРТОГРАФІЇ ТА  
КАДАСТРУ

Головне управління Держгеокадастру у Кіровоградській області

вул.Академіка Корольова, 26, м.Кіровоград, 25030, тел.(0522) 34-61-44, факс 34-61-39

E-mail: kirovohrad@land.gov.ua Код ЄДРПОУ 39767636

**НАКАЗ**

№

**Про затвердження документації  
із землеустрою та надання  
земельної ділянки у власність  
без зміни цільового призначення**

Відповідно до статей 15<sup>1</sup>, 20, 116, 118, 122 Земельного кодексу України, Положення про Головне управління Держгеокадастру у Кіровоградській області, затвердженого наказом Держгеокадастру від 03.03.2015 року № 20, заяви гр. Димченка В.В.

**НАКАЗУЮ:**

1. Затвердити проект землеустрою щодо відведення земельної ділянки у власність сільськогосподарського призначення державної власності, яка перебуває в запасі на території Йосипівської сільської ради Новомиргородського району Кіровоградської області.

2. Надати Димченку Віталію Володимировичу у власність земельну ділянку площею 2,0000 га, в тому числі площею 2,0000 га- ріллі, (кадастровий номер 3523882500:02:001:5056) із земель сільськогосподарського призначення державної власності без зміни цільового призначення для ведення особистого селянського господарства, розташовану на території Йосипівської сільської ради Новомиргородського району Кіровоградської області.

3. Право власності на земельну ділянку (кадастровий номер 3523882500:02:001:5056) виникає з моменту державної реєстрації цього права та оформлюється відповідно до Закону України "Про державну реєстрацію речових прав на нерухоме майно та їх обтяжень".

4. Контроль за виконанням цього наказу залишаю за собою.

В.о. начальника  
Головного управління

Рибак І.Ф.



ДЕРЖАВНА СЛУЖБА УКРАЇНИ З ПИТАНЬ ГЕОДЕЗІЇ, КАРТОГРАФІЇ ТА  
КАДАСТРУ

Головне управління Держгеокадастру у Кіровоградській області

вул. Академіка Корольова, 26, м. Кіровоград, 25030, тел. (0522) 34-61-44, факс 34-61-39

E-mail: kirovohrad@land.gov.ua Код ЄДРПОУ 39767636

**НАКАЗ**

**Про затвердження документації  
із землеустрою та надання  
земельної ділянки у власність  
без зміни цільового призначення**

Відповідно до статей 15<sup>1</sup>, 20, 116, 118, 122 Земельного кодексу України, Положення Головного управління Держгеокадастру у Кіровоградській області, затвердженого наказом Держгеокадастру від 03.03.2015 року № 20, заяви гр. Павлюка Я.А.

**НАКАЗУЮ:**

1. Затвердити проект землеустрою щодо відведення земельної ділянки у власність із земель сільськогосподарського призначення державної власності, яка перебуває у резервному фонді на території Ганно-Требинівської сільської ради, Устинівського району, Кіровоградської області.

2. Надати гр. Павлюку Ярославу Андрійовичу у власність земельну ділянку площею 2,0000 га, в тому числі: 2,0000 га - рілля, (кадастровий номер 3525880400:02:000:5205) із земель сільськогосподарського призначення державної власності, яка перебуває у резервному фонді без зміни цільового призначення для ведення особистого селянського господарства, розташовану на території Ганно-Требинівської сільської ради, Устинівського району.

3. Право власності на земельну ділянку (кадастровий номер 3525880400:02:000:5205) виникає з моменту державної реєстрації цього права та оформлюється відповідно до Закону України "Про державну реєстрацію речових прав на нерухоме майно та їх обтяжень".

4. Контроль за виконанням цього наказу залишаю за собою.

В.о. начальника  
Головного управління

Рибак І.Ф.





ДЕРЖАВНА СЛУЖБА УКРАЇНИ З ПИТАНЬ ГЕОДЕЗІЇ, КАРТОГРАФІЇ ТА  
КАДАСТРУ

Головне управління Держгеокадастру у Кіровоградській області

вул.Академіка Корольова, 26, м.Кіровоград, 25030, тел.(0522) 34-61-44, факс 34-61-39

E-mail: kirovohrad@land.gov.ua Код ЄДРПОУ 39767636

25.02.2016 11-456/14-16-**НАКАЗ**

**Про затвердження документації  
із землеустрою та надання  
земельної ділянки у власність  
без зміни цільового призначення**

Відповідно до статей 15<sup>1</sup>, 20, 116, 118, 122 Земельного кодексу України, Положення Головного управління Держгеокадастру у Кіровоградській області, затвердженого наказом Держгеокадастру від 03.03.2015 року № 20, заяви гр. Павлука Я.А.

**НАКАЗУЮ:**

1. Затвердити проект землеустрою щодо відведення земельної ділянки у власність із земель сільськогосподарського призначення державної власності, яка перебуває у резервному фонді на території Ганно-Требинівської сільської ради, Устинівського району, Кіровоградської області.

2. Надати гр. Павлуку Ярославу Андрійовичу у власність земельну ділянку площею 2,0000 га, в тому числі: 2,0000 га - рілля, (кадастровий номер 3525880400:02:000:5205) із земель сільськогосподарського призначення державної власності, яка перебуває у резервному фонді без зміни цільового призначення для ведення особистого селянського господарства, розташовану на території Ганно-Требинівської сільської ради, Устинівського району.

3. Право власності на земельну ділянку (кадастровий номер 3525880400:02:000:5205) виникає з моменту державної реєстрації цього права та оформлюється відповідно до Закону України "Про державну реєстрацію речових прав на нерухоме майно та їх обтяжень".

4. Контроль за виконанням цього наказу залишаю за собою.

В.о. начальника  
Головного управління

Рибак І.Ф.

11-456/14-16-СГ від 25.02.2016





ДЕРЖАВНА СЛУЖБА УКРАЇНИ З ПИТАНЬ ГЕОДЕЗІЇ, КАРТОГРАФІЇ ТА  
КАДАСТРУ

Головне управління Держгеокадастру у Кіровоградській області

вул. Академіка Корольова, 26, м. Кіровоград, 25030, тел. (0522) 34-61-44, факс 34-61-39

E-mail: kirovohrad@land.gov.ua Код ЄДРПОУ 39767636

**НАКАЗ**

**Про затвердження документації  
із землеустрою та надання  
земельної ділянки у власність  
без зміни цільового призначення**

Відповідно до статей 15<sup>1</sup>, 20, 116, 118, 122 Земельного кодексу України, Положення Головного управління Держгеокадастру у Кіровоградській області, затвердженого наказом Держгеокадастру від 03.03.2015 року № 20, заяви гр. Письмака В.Б.

**НАКАЗУЮ:**

1. Затвердити проект землеустрою щодо відведення земельної ділянки у власність із земель сільськогосподарського призначення державної власності, яка перебуває в запасі на території Йосипівської сільської ради (за межами населеного пункту), Новомиргородського району, Кіровоградської області.

2. Надати гр. Письмаку Володимирі Борисовичу у власність земельну ділянку площею 2,0000 га, в тому числі: 2,0000 га - рілля, (кадастровий номер 3523882500:02:001:5061) із земель сільськогосподарського призначення державної власності, яка перебуває в запасі без зміни цільового призначення для ведення особистого селянського господарства, розташовану на території Йосипівської сільської ради (за межами населеного пункту), Новомиргородського району.

3. Право власності на земельну ділянку (кадастровий номер 3523882500:02:001:5061) виникає з моменту державної реєстрації цього права та оформлюється відповідно до Закону України "Про державну реєстрацію речових прав на нерухоме майно та їх обтяжень".

4. Контроль за виконанням цього наказу залишаю за собою.

В.о. начальника  
Головного управління

Рибак І.Ф.



ДЕРЖАВНА СЛУЖБА УКРАЇНИ З ПИТАНЬ ГЕОДЕЗІЇ, КАРТОГРАФІЇ ТА  
КАДАСТРУ

Головне управління Держгеокадастру у Кіровоградській області

вул. Академіка Корольова, 26, м. Кіровоград, 25030, тел. (0522) 34-61-44, факс 34-61-39

E-mail: kirovohrad@land.gov.ua Код ЄДРПОУ 39767636

**НАКАЗ**

№

**Про затвердження документації  
із землеустрою та надання  
земельної ділянки у власність  
без зміни цільового призначення**

Відповідно до статей 15<sup>1</sup>, 20, 116, 118, 122 Земельного кодексу України, Положення про Головне управління Держгеокадастру у Кіровоградській області, затвердженого наказом Держгеокадастру від 03.03.2015 року № 20, заяви гр. Джеваги В.В.

**НАКАЗУЮ:**

1. Затвердити проект землеустрою щодо відведення земельної ділянки у власність сільськогосподарського призначення державної власності, яка перебуває в запасі на території Рівнянської сільської ради Новоукраїнського району Кіровоградської області.

2. Надати Джевазі Володимирі Володимировичу у власність земельну ділянку площею 2,0000 га, в тому числі площею 2,0000 га, - пасовища (кадастровий номер 3524085600:02:003:0988) із земель сільськогосподарського призначення державної власності без зміни цільового призначення для ведення особистого селянського господарства, розташовану на території Рівнянської сільської ради Новоукраїнського району Кіровоградської області.

3. Право власності на земельну ділянку (кадастровий номер 3524085600:02:003:0988) виникає з моменту державної реєстрації цього права та оформлюється відповідно до Закону України "Про державну реєстрацію речових прав на нерухоме майно та їх обтяжень".

4. Контроль за виконанням цього наказу залишаю за собою.

В.о. начальника  
Головного управління

Рибак І.Ф.



ДЕРЖАВНА СЛУЖБА УКРАЇНИ З ПИТАНЬ ГЕОДЕЗІЇ, КАРТОГРАФІЇ ТА  
КАДАСТРУ

Головне управління Держгеокадастру у Кіровоградській області

вул.Академіка Корольова, 26, м.Кіровоград, 25030, тел.(0522) 34-61-44, факс 34-61-39

E-mail: kirovohrad@land.gov.ua Код ЄДРПОУ 39767636

**НАКАЗ**

**Про затвердження документації  
із землеустрою та надання  
земельної ділянки у власність  
без зміни цільового призначення**

Відповідно до статей 15<sup>1</sup>, 20, 116, 118, 122 Земельного кодексу України, Положення Головного управління Держгеокадастру у Кіровоградській області, затвердженого наказом Держгеокадастру від 03.03.2015 року № 20, заяви гр. Руденка В.В.

**НАКАЗУЮ:**

1. Затвердити проект землеустрою щодо відведення земельної ділянки у власність із земель сільськогосподарського призначення державної власності, яка перебуває в запасі, на території Новгородківської селищної ради, Новгородківського району, Кіровоградської області.

2. Надати Руденку Віктору Володимировичу у власність земельну ділянку площею 2,0000 га, в тому числі: 2,0000 га - рілля, (кадастровий номер 3523455100:02:001:5038) із земель сільськогосподарського призначення державної власності, яка перебуває в запасі, без зміни цільового призначення для ведення особистого селянського господарства, розташовану на території Новгородківської селищної ради, Новгородківського району.

3. Право власності на земельну ділянку (кадастровий номер 3523455100:02:001:5038) виникає з моменту державної реєстрації цього права та оформлюється відповідно до Закону України "Про державну реєстрацію речових прав на нерухоме майно та їх обтяжень".

4. Контроль за виконанням цього наказу залишаю за собою.

В.о. начальника  
Головного управління

Рибак І.Ф.



ДЕРЖАВНА СЛУЖБА УКРАЇНИ З ПИТАНЬ ГЕОДЕЗІЇ, КАРТОГРАФІЇ ТА  
КАДАСТРУ

Головне управління Держгеокадастру у Кіровоградській області

вул.Академіка Корольова, 26, м.Кіровоград, 25030, тел.(0522) 34-61-44, факс 34-61-39

E-mail: kirovohrad@land.gov.ua Код ЄДРПОУ 39767636

**НАКАЗ**

**Про затвердження документації  
із землеустрою та надання  
земельної ділянки у власність  
без зміни цільового призначення**

Відповідно до статей 15<sup>1</sup>, 20, 116, 118, 121, 122 Земельного кодексу України, Положення про Головне управління Держгеокадастру у Кіровоградській області, затвердженого наказом Держгеокадастру від 03.03.2015 № 20, заяви Чабана Г. П.

**НАКАЗУЮ:**

1. Затвердити проект землеустрою щодо відведення земельної ділянки у власність для ведення особистого селянського господарства на території Маловисківського району Маловисківської міської ради.

2. Надати Чабану Григорію Пилиповичу у власність земельну ділянку площею 1,0000 га, в тому числі рілля площею 1,0000 га, (кадастровий номер 3523110100:02:000:5092) із земель сільськогосподарського призначення державної власності без зміни цільового призначення для ведення особистого селянського господарства, розташовану на території Маловисківського району Маловисківської міської ради.

3. Право власності на земельну ділянку (кадастровий номер 3523110100:02:000:5092) виникає з моменту державної реєстрації цього права та оформлюється відповідно до Закону України "Про державну реєстрацію речових прав на нерухоме майно та їх обтяжень".

4. Контроль за виконанням цього наказу залишаю за собою.

В.о. начальника  
Головного управління

Рибак І. Ф.



ДЕРЖАВНА СЛУЖБА УКРАЇНИ З ПИТАНЬ ГЕОДЕЗІЇ, КАРТОГРАФІЇ ТА  
КАДАСТРУ

Головне управління Держгеокадастру у Кіровоградській області

вул. Академіка Корольова, 26, м. Кіровоград, 25030, тел. (0522) 34-61-44, факс 34-61-39

E-mail: kirovohrad@land.gov.ua Код ЄДРПОУ 39767636

**НАКАЗ**

**Про затвердження документації  
із землеустрою та надання  
земельної ділянки у власність  
без зміни цільового призначення**

Відповідно до статей 15<sup>1</sup>, 20, 116, 118, 121, 122 Земельного кодексу України, Положення про Головне управління Держгеокадастру у Кіровоградській області, затвердженого наказом Держгеокадастру від 03.03.2015 № 20, заяви Цайгера П. В.

НАКАЗУЮ: " "

1. Затвердити проект землеустрою щодо відведення земельної ділянки державної власності сільськогосподарського призначення (запасу) у власність для ведення особистого селянського господарства на території Добровеличківського району Тишківської сільської ради.

2. Надати Цайгеру Петру Васильовичу у власність земельну ділянку площею 1,4000 га, в тому числі рілля площею 1,4000 га, (кадастровий номер 3521786000:02:002:5761) із земель сільськогосподарського призначення державної власності без зміни цільового призначення для ведення особистого селянського господарства, розташовану на території Добровеличківського району Тишківської сільської ради

3. Право власності на земельну ділянку (кадастровий номер 3521786000:02:002:5761) виникає з моменту державної реєстрації цього права та оформлюється відповідно до Закону України "Про державну реєстрацію речових прав на нерухоме майно та їх обтяжень".

4. Контроль за виконанням цього наказу залишаю за собою.

В.о. начальника  
Головного управління

Рибак І. Ф.



ДЕРЖАВНА СЛУЖБА УКРАЇНИ З ПИТАНЬ ГЕОДЕЗІЇ, КАРТОГРАФІЇ ТА  
КАДАСТРУ

Головне управління Держгеокадастру у Кіровоградській області

вул. Академіка Корольова, 26, м. Кіровоград, 25030, тел. (0522) 34-61-44, факс 34-61-39

E-mail: kirovohrad@land.gov.ua Код ЄДРПОУ 39767636

**НАКАЗ**

**Про затвердження документації  
із землеустрою та надання  
земельної ділянки у власність  
без зміни цільового призначення**

Відповідно до статей 15<sup>1</sup>, 20, 116, 118, 121, 122 Земельного кодексу України, Положення про Головне управління Держгеокадастру у Кіровоградській області, затвердженого наказом Держгеокадастру від 03.03.2015 № 20, заяви Клімовських М. С.

**НАКАЗУЮ:**

1. Затвердити проект землеустрою щодо відведення земельної ділянки у власність для ведення особистого селянського господарства на території Знаменського району Диківської сільської ради

2. Надати Клімовських Михайлу Сергійовичу у власність земельну ділянку площею 2,0000 га, в тому числі рілля площею 2,0000 га, (кадастровий номер 3522281200:02:000:5050) із земель сільськогосподарського призначення державної власності без зміни цільового призначення для ведення особистого селянського господарства, розташовану на території Знаменського району Диківської сільської ради

3. Право власності на земельну ділянку (кадастровий номер 3522281200:02:000:5050) виникає з моменту державної реєстрації цього права та оформлюється відповідно до Закону України "Про державну реєстрацію речових прав на нерухоме майно та їх обтяжень".

4. Контроль за виконанням цього наказу залишаю за собою.

В.о. начальника  
головного управління

Рибак І. Ф.





ДЕРЖАВНА СЛУЖБА УКРАЇНИ З ПИТАНЬ ГЕОДЕЗІЇ, КАРТОГРАФІЇ ТА  
КАДАСТРУ

Головне управління Держгеокадастру у Кіровоградській області

вул. Академіка Корольова, 26, м. Кіровоград, 25030, тел. (0522) 34-61-44, факс 34-61-39

E-mail: kirovohrad@land.gov.ua Код ЄДРПОУ 39767636

**НАКАЗ**

**Про надання дозволу на  
розроблення документації  
із землеустрою**

Відповідно до статей 15<sup>1</sup>, 116, 118, 121, 122 та 186 Земельного кодексу України, Положення про Головне управління Держгеокадастру у Кіровоградській області затвердженого наказом Держгеокадастру від 03.03.2015 року № 20, заяви гр. Непоможця В.М.

**НАКАЗУЮ:**

1. Надати Непоможцю Володимирі Миколайовичу дозвіл на розроблення проекту землеустрою щодо відведення земельної ділянки у власність із земель сільськогосподарського призначення державної власності, що перебувають у запасі, розташованої на території Маловисківського району Нововознесенської сільської ради. Орієнтовний розмір земельної ділянки 1,5700 га, у тому числі 1,5700 га рілля, із цільовим призначенням – для ведення особистого селянського господарства.

2. Розроблений проект землеустрою щодо відведення земельної ділянки у власність підлягає погодженню та затвердженню відповідно до вимог чинного законодавства.

3. Керівнику відділу Держгеокадастру у Маловисківському районі при надходженні проекту землеустрою щодо відведення земельної ділянки у власність забезпечити в установленому законодавством порядку:

3.1. погодження проекту землеустрою щодо відведення земельної ділянки у власність;

3.2. реєстрацію земельної ділянки у Державному земельному кадастрі.

4. Контроль за виконанням цього наказу залишаю за собою.

В.о. начальника  
Головного управління

Рибак І.Ф.



**ДЕРЖАВНА СЛУЖБА УКРАЇНИ З ПИТАНЬ ГЕОДЕЗІЇ, КАРТОГРАФІЇ ТА  
КАДАСТРУ**

**Головне управління Держгеокадастру у Кіровоградській області**

вул.Академіка Корольова, 26, м.Кіровоград, 25030, тел.(0522) 34-61-44, факс 34-61-39

E-mail: kirovohrad@land.gov.ua Код ЄДРПОУ 39767636

**НАКАЗ**

**Про надання дозволу на  
розроблення документації  
із землеустрою**

Відповідно до статей 15<sup>1</sup>, 116, 118, 121, 122 та 186 Земельного кодексу України, Положення про Головне управління Держгеокадастру у Кіровоградській області, затвердженого наказом Держгеокадастру від 03.03.2015 року № 20, заяви гр. Голосенка Д.В.

**НАКАЗУЮ:**

1. Надати Голосенку Дмитру Валерійовичу дозвіл на розроблення проекту землеустрою щодо відведення земельної ділянки у власність із земель сільськогосподарського призначення державної власності, що перебувають у резервному фонді, розташовані на території Олександрійського району Головкивської сільської ради. Орієнтовний розмір земельної ділянки 2,0000 га, у тому числі: 2,0000 га рілля, із цільовим призначенням – для ведення особистого селянського господарства.

2. Розроблений проект землеустрою щодо відведення земельної ділянки у власність підлягає погодженню та затвердженню відповідно до вимог чинного законодавства.

3. Керівнику управління Держгеокадастру в Олександрійському районі при надходженні проекту землеустрою щодо відведення земельної ділянки у власність забезпечити в установленому законодавством порядку:

3.1. погодження проекту землеустрою щодо відведення земельної ділянки у власність;

3.2. реєстрацію земельної ділянки у Державному земельному кадастрі.

4. Контроль за виконанням цього наказу залишаю за собою.

В.о. начальника  
Головного управління

Рибак І.Ф.



ДЕРЖАВНА СЛУЖБА УКРАЇНИ З ПИТАНЬ ГЕОДЕЗІЇ, КАРТОГРАФІЇ ТА  
КАДАСТРУ

Головне управління Держгеокадастру у Кіровоградській області

вул.Академіка Корольова, 26, м.Кіровоград, 25030, тел.(0522) 34-61-44, факс 34-61-39

E-mail: kirovohrad@land.gov.ua Код ЄДРПОУ 39767636

26.02.2016 11-465/14-16-СГ **НАКАЗ**

**Про надання дозволу на  
розроблення документації  
із землеустрою**

Відповідно до статей 15<sup>1</sup>, 116, 118, 121, 122 та 186 Земельного кодексу України, Положення про Головне управління Держгеокадастру у Кіровоградській області, затвердженого наказом Держгеокадастру від 03.03.2015 року № 20, заяви гр. Гури В.Г.

**НАКАЗУЮ:**

1. Надати Гурі Володимирі Григоровичу дозвіл на розроблення проекту землеустрою щодо відведення земельної ділянки у власність із земель сільськогосподарського призначення державної власності, що перебувають у резервному фонді, розташовані на території Олександрійського району Голоківської сільської ради. Орієнтовний розмір земельної ділянки 2,0000 га, у тому числі 2,0000 га рілля, із цільовим призначенням – для ведення особистого селянського господарства.

2. Розроблений проект землеустрою щодо відведення земельної ділянки у власність підлягає погодженню та затвердженню відповідно до вимог чинного законодавства.

3. Керівнику управління Держгеокадастру в Олександрійському районі при надходженні проекту землеустрою щодо відведення земельної ділянки у власність забезпечити в установленому законодавством порядку:

3.1. погодження проекту землеустрою щодо відведення земельної ділянки у власність;

3.2. реєстрацію земельної ділянки у Державному земельному кадастрі.

4. Контроль за виконанням цього наказу залишаю за собою.

В.о. начальника  
Головного управління

Рибак І.Ф.

11-465/14-16-СГ від 26.02.2016





ДЕРЖАВНА СЛУЖБА УКРАЇНИ З ПИТАНЬ ГЕОДЕЗІЇ, КАРТОГРАФІЇ ТА  
КАДАСТРУ

Головне управління Держгеокадастру у Кіровоградській області

вул.Академіка Корольова, 26, м.Кіровоград, 25030, тел.(0522) 34-61-44, факс 34-61-39

E-mail: kirovohrad@land.gov.ua Код ЄДРПОУ 39767636

26.02.2016 11-467/14-16-КАКАЗ

**Про надання дозволу на  
розроблення документації  
із землеустрою**

Відповідно до статей 15<sup>1</sup>, 116, 118, 121 та 122 Земельного кодексу України, Положення про Головне управління Держгеокадастру у Кіровоградській області, затвердженого наказом Держгеокадастру від 03.03.2015 року № 20 заява гр. Голодняка О.В.

**НАКАЗУЮ:**

1. Надати гр. Голодняку Олександрю Васильовичу дозвіл на розроблення проекту землеустрою щодо відведення земельної ділянки у власність розташованої на території Новгородківського району Петрокорбівської сільської ради (за межами населеного пункту).

Орієнтовний розмір земельної ділянки 2,0000 га, у тому числі: 2,000 га - рілля, із земель сільськогосподарського призначення державної власності, що перебувають у землях резервного фонду, із цільовим призначенням – для ведення особистого селянського господарства.

2. Розроблений проект землеустрою щодо відведення земельної ділянки у власність підлягає погодженню та затвердженню відповідно до вимог чинного законодавства.

3. Керівнику відділу Держгеокадастру у Новгородківському районі при надходженні проекту землеустрою щодо відведення земельної ділянки у власність забезпечити в установленому законодавством порядку:

3.1. погодження проекту землеустрою щодо відведення земельної ділянки у власність;

3.2. реєстрацію земельної ділянки у Державному земельному кадастрі.

4. Контроль за виконанням цього наказу залишаю за собою.

В.о. начальника  
Головного управління

Рибак І.Ф.

11-467/14-16-СГ від 26.02.2016





ДЕРЖАВНА СЛУЖБА УКРАЇНИ З ПИТАНЬ ГЕОДЕЗІЇ, КАРТОГРАФІЇ ТА  
КАДАСТРУ

Головне управління Держгеокадастру у Кіровоградській області

вул. Академіка Корольова, 26, м. Кіровоград, 25030, тел. (0522) 34-61-44, факс 34-61-39

E-mail: kirovohrad@land.gov.ua Код ЄДРПОУ 39767636

**НАКАЗ**

№

**Про затвердження документації  
із землеустрою та надання  
земельної ділянки у власність  
без зміни цільового призначення**

Відповідно до статей 15<sup>1</sup>, 20, 116, 118, 122 Земельного кодексу України, Положення про Головне управління Держгеокадастру у Кіровоградській області, затвердженого наказом Держгеокадастру від 03.03.2015 року № 20, заяви гр. Гурічевої Н.І. як матері загиблого

**НАКАЗУЮ:**

1. Затвердити проект землеустрою щодо відведення земельної ділянки у власність сільськогосподарського призначення державної власності, яка перебуває в запасі на території Йосипівської сільської ради Новомиргородського району Кіровоградської області.

2. Надати Гурічевій Наталії Іллівні у власність земельну ділянку площею 2,0000 га, в тому числі площею 2,0000 га- ріллі, (кадастровий номер 3523882500:02:001:5066) із земель сільськогосподарського призначення державної власності без зміни цільового призначення для ведення особистого селянського господарства, розташовану на території Йосипівської сільської ради Новомиргородського району Кіровоградської області.

3. Право власності на земельну ділянку (кадастровий номер 3523882500:02:001:5066) виникає з моменту державної реєстрації цього права та оформлюється відповідно до Закону України "Про державну реєстрацію речових прав на нерухоме майно та їх обтяжень".

4. Контроль за виконанням цього наказу залишаю за собою.

В.о. начальника  
Головного управління

Рибак І.Ф.



ДЕРЖАВНА СЛУЖБА УКРАЇНИ З ПИТАНЬ ГЕОДЕЗІЇ, КАРТОГРАФІЇ ТА  
КАДАСТРУ

Головне управління Держгеокадастру у Кіровоградській області

вул. Академіка Корольова, 26, м. Кіровоград, 25030, тел. (0522) 34-61-44, факс 34-61-39

E-mail: kirovohrad@land.gov.ua Код ЄДРПОУ 39767636

**НАКАЗ**

**Про затвердження документації  
із землеустрою та надання  
земельної ділянки у власність  
без зміни цільового призначення**

Відповідно до статей 15<sup>1</sup>, 20, 116, 118, 122 Земельного кодексу України, Положення Головного управління Держгеокадастру у Кіровоградській області, затвердженого наказом Держгеокадастру від 03.03.2015 року № 20, заяви гр. Лисого С.О.

**НАКАЗУЮ:**

1. Затвердити проект землеустрою щодо відведення земельної ділянки безоплатно у власність із земель сільськогосподарського призначення державної власності, що розташована на території Кіровоградської області, Кіровоградського району, Аджамської сільської ради, за межами населеного пункту.

2. Надати Лисому Сергію Олександровичу у власність земельну ділянку площею 2,0000 га, в тому числі: 2,0000 га - рілля, (кадастровий номер 3522580300:02:000:2749) із земель сільськогосподарського призначення державної власності, що перебуває у запасі, без зміни цільового призначення для ведення особистого селянського господарства, розташовану на території Кіровоградського району, Аджамської сільської ради, за межами населеного пункту

3. Право власності на земельну ділянку (кадастровий номер 3522580300:02:000:2749) виникає з моменту державної реєстрації цього права та оформлюється відповідно до Закону України "Про державну реєстрацію речових прав на нерухоме майно та їх обтяжень".

4. Контроль за виконанням цього наказу залишаю за собою.

В.о. начальника  
Головного управління

Рибак І.Ф.



ДЕРЖАВНА СЛУЖБА УКРАЇНИ З ПИТАНЬ ГЕОДЕЗІЇ, КАРТОГРАФІЇ ТА  
КАДАСТРУ

Головне управління Держгеокадастру у Кіровоградській області

вул. Академіка Корольова, 26, м. Кіровоград, 25030, тел. (0522) 34-61-44, факс 34-61-39

E-mail: kirovohrad@land.gov.ua Код ЄДРПОУ 39767636

**НАКАЗ**

**Про затвердження документації  
із землеустрою та надання  
земельної ділянки у власність  
без зміни цільового призначення**

Відповідно до статей 15<sup>1</sup>, 20, 116, 118, 122 Земельного кодексу України, Положення Головного управління Держгеокадастру у Кіровоградській області, затвердженого наказом Держгеокадастру від 03.03.2015 року № 20, заяви гр. Кікоть М.О.

**НАКАЗУЮ:**

1. Затвердити проект землеустрою щодо відведення земельної ділянки безоплатно у власність із земель сільськогосподарського призначення державної власності, що розташована на території Кіровоградської області, Кіровоградського району, Аджамської сільської ради, за межами населеного пункту.

2. Надати Кікоть Миколі Олександровичу у власність земельну ділянку площею 2,0000 га, в тому числі: 2,0000 га - рілля, (кадастровий номер 3522580300:02:000:2754) із земель сільськогосподарського призначення державної власності, що перебувають у запасі, без зміни цільового призначення для ведення особистого селянського господарства, розташовану на території Кіровоградського району, Аджамської сільської ради, за межами населеного пункту.

3. Право власності на земельну ділянку (кадастровий номер 3522580300:02:000:2754) виникає з моменту державної реєстрації цього права та оформлюється відповідно до Закону України "Про державну реєстрацію речових прав на нерухоме майно та їх обтяжень".

4. Контроль за виконанням цього наказу залишаю за собою.

В.о. начальника  
Головного управління

Рибак І.Ф.





ДЕРЖАВНА СЛУЖБА УКРАЇНИ З ПИТАНЬ ГЕОДЕЗІЇ, КАРТОГРАФІЇ ТА  
КАДАСТРУ

Головне управління Держгеокадастру у Кіровоградській області

вул. Академіка Корольова, 26, м. Кіровоград, 25030, тел. (0522) 34-61-44, факс 34-61-39

E-mail: kirovohrad@land.gov.ua Код ЄДРПОУ 39767636

**НАКАЗ**

**Про затвердження документації  
із землеустрою та надання  
земельної ділянки у власність  
без зміни цільового призначення**

Відповідно до статей 15<sup>1</sup>, 20, 116, 118, 122 Земельного кодексу України, Положення Головного управління Держгеокадастру у Кіровоградській області, затвердженого наказом Держгеокадастру від 03.03.2015 року № 20, заяви гр. Скорова І.В.

**НАКАЗУЮ:**

1. Затвердити проект землеустрою щодо відведення земельної ділянки безоплатно у власність із земель сільськогосподарського призначення державної власності, яка розташована на території Аджамської сільської ради, Кіровоградського району, Кіровоградської області.

2. Надати Скорову Ігорю Вікторовичу у власність земельну ділянку площею 2,0000 га, в тому числі: 2,0000 га - рілля, (кадастровий номер 3522580300:02:000:2765) із земель сільськогосподарського призначення державної власності, яка перебуває в запасі, без зміни цільового призначення для ведення особистого селянського господарства, розташовану на території Аджамської сільської ради, Кіровоградського району.

3. Право власності на земельну ділянку (кадастровий номер 3522580300:02:000:2765) виникає з моменту державної реєстрації цього права та оформлюється відповідно до Закону України "Про державну реєстрацію речових прав на нерухоме майно та їх обтяжень".

4. Контроль за виконанням цього наказу залишаю за собою.

В.о. начальника  
Головного управління

Рибак І.Ф.



ДЕРЖАВНА СЛУЖБА УКРАЇНИ З ПИТАНЬ ГЕОДЕЗІЇ, КАРТОГРАФІЇ ТА  
КАДАСТРУ

Головне управління Держгеокадастру у Кіровоградській області

вул.Академіка Корольова, 26, м.Кіровоград, 25030, тел.(0522) 34-61-44, факс 34-61-39

E-mail: kirovohrad@land.gov.ua Код ЄДРПОУ 39767636

**НАКАЗ**

**Про надання дозволу на  
розроблення документації  
із землеустрою**

Відповідно до статей 15<sup>1</sup>, 116, 118, 121 та 122 Земельного кодексу України, Положення про Головне управління Держгеокадастру у Кіровоградській області, затвердженого наказом Держгеокадастру від 03.03.2015 року № 20 заява гр. Огоренка А.М.

**НАКАЗУЮ:**

1. Надати гр. Огоренку Анатолію Миколайовичу дозвіл на розроблення проекту землеустрою щодо відведення земельної ділянки у власність, сільськогосподарського призначення державної власності, розташованої на території Новгородківського району Новгородківської селищної ради.

Орієнтовний розмір земельної ділянки 1,0000 га, із цільовим призначенням – для ведення особистого селянського господарства.

2. Розроблений проект землеустрою щодо відведення земельної ділянки у власність підлягає погодженню та затвердженню відповідно до вимог чинного законодавства.

3. Керівнику відділу Держгеокадастру у Новгородківському районі при надходженні проекту землеустрою щодо відведення земельної ділянки у власність забезпечити в установленому законодавством порядку:

3.1. погодження проекту землеустрою щодо відведення земельної ділянки у власність;

3.2. реєстрацію земельної ділянки у Державному земельному кадастрі.

4. Контроль за виконанням цього наказу залишаю за собою.

В.о. начальника  
Головного управління

Рибак І.Ф.



ДЕРЖАВНА СЛУЖБА УКРАЇНИ З ПИТАНЬ ГЕОДЕЗІЇ, КАРТОГРАФІЇ ТА  
КАДАСТРУ

Головне управління Держгеокадастру у Кіровоградській області

вул.Академіка Корольова, 26, м.Кіровоград, 25030, тел.(0522) 34-61-44, факс 34-61-39

E-mail: kirovohrad@land.gov.ua Код ЄДРПОУ 39767636

**НАКАЗ**

**Про надання дозволу на  
розроблення документації  
із землеустрою**

Відповідно до статей 15<sup>1</sup>, 116, 118, 121 та 122 Земельного кодексу України, Положення про Головне управління Держгеокадастру у Кіровоградській області, затвердженого наказом Держгеокадастру від 03.03.2015 року № 20 заява гр. Пасхала С.В.

**НАКАЗУЮ:**

1. Надати Пасхалу Сергію Віталійовичу дозвіл на розроблення проекту землеустрою щодо відведення земельної ділянки у власність сільськогосподарського призначення державної власності, розташованої на території Новгородківського району Спасівської сільської ради.

Орієнтовний розмір земельної ділянки 2,0000 га, із цільовим призначенням – для ведення особистого селянського господарства.

2. Розроблений проект землеустрою щодо відведення земельної ділянки у власність підлягає погодженню та затвердженню відповідно до вимог чинного законодавства.

3. Керівнику відділу Держгеокадастру у Новгородківському районі при надходженні проекту землеустрою щодо відведення земельної ділянки у власність забезпечити в установленому законодавством порядку:

3.1. погодження проекту землеустрою щодо відведення земельної ділянки у власність;

3.2. реєстрацію земельної ділянки у Державному земельному кадастрі.

4. Контроль за виконанням цього наказу залишаю за собою.

В.о. начальника  
Головного управління

Рибак І.Ф.



ДЕРЖАВНА СЛУЖБА УКРАЇНИ З ПИТАНЬ ГЕОДЕЗІЇ, КАРТОГРАФІЇ ТА  
КАДАСТРУ

Головне управління Держгеокадастру у Кіровоградській області

вул. Академіка Корольова, 26, м. Кіровоград, 25030, тел. (0522) 34-61-44, факс 34-61-39

E-mail: kirovohrad@land.gov.ua Код ЄДРПОУ 39767636

26.02.2016 11-474/14-16-~~СГ~~ **НАКАЗ**

**Про надання дозволу на  
розроблення документації  
із землеустрою**

Відповідно до статей 15<sup>1</sup>, 116, 118, 121 та 122 Земельного кодексу України, Положення про Головне управління Держгеокадастру у Кіровоградській області, затвердженого наказом Держгеокадастру від 03.03.2015 року № 20 заява гр. Хромея Є.М.

**НАКАЗУЮ:**

1. Надати Хромею Євгену Миколайовичу дозвіл на розроблення проекту землеустрою щодо відведення земельної ділянки у власність, розташованої на території Новгородківського району Спасівської сільської ради.

Орієнтовний розмір земельної ділянки 2,0000 га, у числі: 2,0000 га – рілля, із земель сільськогосподарського призначення державної власності, що перебувають у землях запасу, з цільовим призначенням – для ведення особистого селянського господарства.

2. Розроблений проекту землеустрою щодо відведення земельної ділянки у власність підлягає погодженню та затвердженню відповідно до вимог чинного законодавства.

3. Керівнику відділу Держгеокадастру у Новгородківському районі при надходженні проекту землеустрою щодо відведення земельної ділянки у власність забезпечити в установленому законодавством порядку:

3.1. погодження проекту землеустрою щодо відведення земельної ділянки у власність;


3.2. реєстрацію земельної ділянки у Державному земельному кадастрі.

4. Контроль за виконанням цього наказу залишаю за собою.

В.о. начальника  
Головного управління

Рибак І.Ф.

11-474/14-16-СГ від 26.02.2016





ДЕРЖАВНА СЛУЖБА УКРАЇНИ З ПИТАНЬ ГЕОДЕЗІЇ, КАРТОГРАФІЇ ТА  
КАДАСТРУ

Головне управління Держгеокадастру у Кіровоградській області

вул. Академіка Корольова, 26, м. Кіровоград, 25030, тел. (0522) 34-61-44, факс 34-61-39

E-mail: kirovohrad@land.gov.ua Код ЄДРПОУ 39767636

**НАКАЗ**

**Про надання дозволу на  
розроблення документації  
із землеустрою**

Відповідно до статей 15<sup>1</sup>, 116, 118, 121 та 122 Земельного кодексу України, Положення про Головне управління Держгеокадастру у Кіровоградській області, затвердженого наказом Держгеокадастру від 03.03.2015 року № 20 заява гр. Шелеста С.О.

**НАКАЗУЮ:**

1. Надати гр. Шелесту Станіславу Олександровичу дозвіл на розроблення проекту землеустрою щодо відведення земельної ділянки у власність сільськогосподарського призначення державної власності, розташованої на території Новгородківського району Новомиколаївської сільської ради. Орієнтовний розмір земельної ділянки 1,8680 га, із цільовим призначенням – для ведення особистого селянського господарства.

2. Розроблений проекту землеустрою щодо відведення земельної ділянки у власність підлягає погодженню та затвердженню відповідно до вимог чинного законодавства.

3. Керівнику відділу Держгеокадастру у Новгородківському районі при надходженні проекту землеустрою щодо відведення земельної ділянки у власність забезпечити в установленому законодавством порядку:

3.1. погодження проекту землеустрою щодо відведення земельної ділянки у власність;

3.2. реєстрацію земельної ділянки у Державному земельному кадастрі.

4. Контроль за виконанням цього наказу залишаю за собою.

В.о. начальника  
Головного управління

Рибак І.Ф.



ДЕРЖАВНА СЛУЖБА УКРАЇНИ З ПИТАНЬ ГЕОДЕЗІЇ, КАРТОГРАФІЇ ТА  
КАДАСТРУ

Головне управління Держгеокадастру у Кіровоградській області

вул.Академіка Корольова, 26, м.Кіровоград, 25030, тел.(0522) 34-61-44, факс 34-61-39

E-mail: kirovohrad@land.gov.ua Код ЄДРПОУ 39767636

---

**НАКАЗ**

**Про надання дозволу на  
розроблення документації  
із землеустрою**

Відповідно до статей 15<sup>1</sup>, 116, 118, 121, 122 та 186 Земельного кодексу України, Положення про Головне управління Держгеокадастру у Кіровоградській області, затвердженого наказом Держгеокадастру від 03.03.2015 року № 20, заяви гр. Бруяки О.П.

**НАКАЗУЮ:**

1. Надати Бруякі Олександр Петровичу дозвіл на розроблення проекту землеустрою щодо відведення земельної ділянки у власність із земель сільськогосподарського призначення державної власності, що перебувають у запасі, розташованої на території Маловисківського району Великовисківської сільської ради. Орієнтовний розмір земельної ділянки 2,0000 га, у тому числі: 2,0000 га рілля, із цільовим призначенням – для ведення особистого селянського господарства.

2. Розроблений проект землеустрою щодо відведення земельної ділянки у власність підлягає погодженню та затвердженню відповідно до вимог чинного законодавства.

3. Керівнику відділу Держгеокадастру у Маловисківському районі при надходженні проекту землеустрою щодо відведення земельної ділянки у власність забезпечити в установленому законодавством порядку:

3.1. погодження проекту землеустрою щодо відведення земельної ділянки у власність;

3.2. реєстрацію земельної ділянки у Державному земельному кадастрі.

4. Контроль за виконанням цього наказу залишаю за собою.

В.о. начальника  
Головного управління

Рибак І.Ф.



ДЕРЖАВНА СЛУЖБА УКРАЇНИ З ПИТАНЬ ГЕОДЕЗІЇ, КАРТОГРАФІЇ ТА  
КАДАСТРУ

Головне управління Держгеокадастру у Кіровоградській області

вул. Академіка Корольова, 26, м. Кіровоград, 25030, тел. (0522) 34-61-44, факс 34-61-39

E-mail: kirovohrad@land.gov.ua Код ЄДРПОУ 39767636

**НАКАЗ**

**Про надання дозволу на  
розроблення документації  
із землеустрою**

Відповідно до статей 15<sup>1</sup>, 116, 118, 121, 122 та 186 Земельного кодексу України, Положення про Головне управління Держгеокадастру у Кіровоградській області, затвердженого наказом Держгеокадастру від 03.03.2015 року № 20, заяви гр. Цюприка А.В.

**НАКАЗУЮ:**

1. Надати Цюприку Артуру Володимировичу дозвіл на розроблення проекту землеустрою щодо відведення земельної ділянки у власність із земель сільськогосподарського призначення державної власності, що перебувають у резервному фонді, розташованої на території Олександрійського району Голоківської сільської ради. Орієнтовний розмір земельної ділянки 2,0000 га, у тому числі: 2,0000 га рілля, із цільовим призначенням – для ведення особистого селянського господарства.

2. Розроблений проект землеустрою щодо відведення земельної ділянки у власність підлягає погодженню та затвердженню відповідно до вимог чинного законодавства.

3. Керівнику управління Держгеокадастру в Олександрійському районі при надходженні проекту землеустрою щодо відведення земельної ділянки у власність забезпечити в установленому законодавством порядку:

3.1. погодження проекту землеустрою щодо відведення земельної ділянки у власність;

3.2. реєстрацію земельної ділянки у Державному земельному кадастрі.

4. Контроль за виконанням цього наказу залишаю за собою.

В.о. начальника  
Головного управління

Рибак І.Ф.





ДЕРЖАВНА СЛУЖБА УКРАЇНИ З ПИТАНЬ ГЕОДЕЗІЇ, КАРТОГРАФІЇ ТА  
КАДАСТРУ

Головне управління Держгеокадастру у Кіровоградській області

вул. Академіка Корольова, 26, м. Кіровоград, 25030, тел. (0522) 34-61-44, факс 34-61-39

E-mail: kirovohrad@land.gov.ua Код ЄДРПОУ 39767636

26.02.2016

11-478/14-16-СГ  
НАКАЗ

**Про надання дозволу на  
розроблення документації  
із землеустрою**

Відповідно до статей 15<sup>1</sup>, 116, 118, 121, 122 Земельного кодексу України, Положення про Головне управління Держгеокадастру у Кіровоградській області, затвердженого наказом Держгеокадастру від 03.03.2015 року № 20, заяви гр. Кучера Р.С.

**НАКАЗУЮ:**

1. Надати Кучеру Руслану Сергійовичу дозвіл на розроблення проекту землеустрою щодо відведення земельної ділянки у власність із земель сільськогосподарського призначення державної власності, що перебувають у запасі, розташованої на території Обознівської сільської ради Кіровоградського району.

Орієнтовний розмір земельної ділянки 1,2016 га, у тому числі: 1,2016 га – рілля, із цільовим призначенням – для ведення особистого селянського господарства.

2. Розроблений проект землеустрою щодо відведення земельної ділянки у власність підлягає погодженню та затвердженню відповідно до вимог чинного законодавства.

3. Керівнику управління Держгеокадастру у Кіровоградському районі при надходженні проекту землеустрою щодо відведення земельної ділянки у власність забезпечити в установленому законодавством порядку:

3.1. погодження проект землеустрою щодо відведення земельної ділянки у власність;

3.2. реєстрацію земельної ділянки у Державному земельному кадастрі.

4. Контроль за виконанням цього наказу залишаю за собою.

В.о. начальника  
Головного управління

І.Ф. Рибак

11-478/14-16-СГ від 26.02.2016





ДЕРЖАВНА СЛУЖБА УКРАЇНИ З ПИТАНЬ ГЕОДЕЗІЇ, КАРТОГРАФІЇ ТА  
КАДАСТРУ

Головне управління Держгеокадастру у Кіровоградській області

вул.Академіка Корольова, 26, м.Кіровоград, 25030, тел.(0522) 34-61-44, факс 34-61-39

E-mail: kirovohrad@land.gov.ua Код ЄДРПОУ 39767636

26.02.2016 11-479/14-16-СГ НАКАЗ

**Про надання дозволу на  
розроблення документації  
із землеустрою**

Відповідно до статей 15<sup>1</sup>, 116, 118, 121, 122 Земельного кодексу України, Положення про Головне управління Держгеокадастру у Кіровоградській області, затвердженого наказом Держгеокадастру від 03.03.2015 року № 20, заяви гр. Кочерги В.А.

**НАКАЗУЮ:**

1. Надати Кочерзі Вадиму Анатолійовичу дозвіл на розроблення проекту землеустрою щодо відведення земельної ділянки у власність із земель сільськогосподарського призначення державної власності, за рахунок земель запасу розташованої на території Обознівської сільської ради Кіровоградського району.

Орієнтовний розмір земельної ділянки 1,2621 га, у тому числі: 1,2621 га – рілля, із цільовим призначенням – для ведення особистого селянського господарства

2. Розроблений проект землеустрою щодо відведення земельної ділянки у власність підлягає погодженню та затвердженню відповідно до вимог чинного законодавства.

3. Керівнику управління Держгеокадастру у Кіровоградському районі при надходженні проекту землеустрою щодо відведення земельної ділянки у власність забезпечити в установленому законодавством порядку:

3.1. погодження проект землеустрою щодо відведення земельної ділянки у власність;

3.2. реєстрацію земельної ділянки у Державному земельному кадастрі.

4. Контроль за виконанням цього наказу залишаю за собою.

В.о. начальника  
Головного управління

І.Ф. Рибак

11-479/14-16-СГ від 26.02.2016





ДЕРЖАВНА СЛУЖБА УКРАЇНИ З ПИТАНЬ ГЕОДЕЗІЇ, КАРТОГРАФІЇ ТА  
КАДАСТРУ

Головне управління Держгеокадастру у Кіровоградській області

вул. Академіка Корольова, 26, м. Кіровоград, 25030, тел. (0522) 34-61-44, факс 34-61-39

E-mail: kirovohrad@land.gov.ua Код ЄДРПОУ 39767636

26.02.2016 11-480/14-16-НАКАЗ

**Про надання дозволу на  
розроблення документації  
із землеустрою**

Відповідно до статей 15<sup>1</sup>, 116, 118, 121, 122 Земельного кодексу України, Положення про Головне управління Держгеокадастру у Кіровоградській області, затвердженого наказом Держгеокадастру від 03.03.2015 року № 20, заяви гр. Дудки О.О.

**НАКАЗУЮ:**

1. Надати Дудці Олександрю Олександровичу дозвіл на розроблення проекту землеустрою щодо відведення земельної ділянки у власність із земель сільськогосподарського призначення державної власності, що перебувають у запасі розташованої на території Обознівської сільської ради Кіровоградського району.

Орієнтовний розмір земельної ділянки 1,2004 га, у тому числі: 1,2004 га – рілля, із цільовим призначенням – для ведення особистого селянського господарства

2. Розроблений проект землеустрою щодо відведення земельної ділянки у власність підлягає погодженню та затвердженню відповідно до вимог чинного законодавства.

3. Керівнику управління Держгеокадастру у Кіровоградському районі при надходженні проекту землеустрою щодо відведення земельної ділянки у власність забезпечити в установленому законодавством порядку:

3.1. погодження проект землеустрою щодо відведення земельної ділянки у власність;


3.2. реєстрацію земельної ділянки у Державному земельному кадастрі.

4. Контроль за виконанням цього наказу залишаю за собою.

В.о. начальника  
Головного управління

І.Ф. Рибак

11-480/14-16-СГ від 26.02.2016





ДЕРЖАВНА СЛУЖБА УКРАЇНИ З ПИТАНЬ ГЕОДЕЗІЇ, КАРТОГРАФІЇ ТА  
КАДАСТРУ

Головне управління Держгеокадастру у Кіровоградській області

вул. Академіка Корольова, 26, м. Кіровоград, 25030, тел. (0522) 34-61-44, факс 34-61-39

E-mail: kirovohrad@land.gov.ua Код ЄДРПОУ 39767636

26.02.2016 11-481/14-16-НАКАЗ

**Про надання дозволу на  
розроблення документації  
із землеустрою**

Відповідно до статей 15<sup>1</sup>, 116, 118, 121 та 122 Земельного кодексу України, Положення про Головне управління Держгеокадастру у Кіровоградській області, затвердженого наказом Держгеокадастру від 03.03.2015 року № 20, заяви гр. Дроботуна О.В.

**НАКАЗУЮ:**

1. Надати Дроботуну Олександрю Васильовичу дозвіл на розроблення проекту землеустрою щодо відведення земельної ділянки у власність із земель запасу сільськогосподарського призначення державної власності, розташованої на території Новоархангельського району Нерубайської сільської ради.

Орієнтовний розмір земельної ділянки 2,0000 га ріллі, із цільовим призначенням – для ведення особистого селянського господарства.

2. Розроблений дозвіл на розроблення проекту землеустрою щодо відведення земельної ділянки у власність із земель запасу підлягає погодженню та затвердженню відповідно до вимог чинного законодавства.

3. Керівнику відділу Держгеокадастру в Новоархангельському районі при надходженні дозвіл на розроблення проекту землеустрою щодо відведення земельної ділянки у власність із земель запасу забезпечити в установленому законодавством порядку:

3.1. погодження дозвіл на розроблення проекту землеустрою щодо відведення земельної ділянки у власність із земель запасу;

3.2. реєстрацію земельної ділянки у Державному земельному кадастрі.

4. Контроль за виконанням цього наказу залишаю за собою.

В.о. начальника  
Головного управління

Рибак І.Ф.

11-481/14-16-СГ від 26.02.2016





ДЕРЖАВНА СЛУЖБА УКРАЇНИ З ПИТАНЬ ГЕОДЕЗІЇ, КАРТОГРАФІЇ ТА  
КАДАСТРУ

Головне управління Держгеокадастру у Кіровоградській області

вул. Академіка Корольова, 26, м. Кіровоград, 25030, тел. (0522) 34-61-44, факс 34-61-39

E-mail: kirovohrad@land.gov.ua Код ЄДРПОУ 39767636

26.02.2016 11-482/14-16-СГ НАКАЗ

Про надання дозволу на  
розроблення документації  
іземлеустрою

Відповідно до статей 15<sup>1</sup>, 116, 118, 121, 122 Земельного кодексу України, Положення про Головне управління Держгеокадастру у Кіровоградській області, затвердженого наказом Держгеокадастру від 03.03.2015 року №20, заяви Литвиненка Ю. В.

НАКАЗУЮ:

1. Надати Литвиненку Юрію Васильовичу дозвіл на розроблення проект землеустрою щодо відведення земельної ділянки у власність із земель запасу сільськогосподарського призначення державної власності, розташованої на території Новомиргородського району Пурпурівської сільської ради.

Орієнтовний розмір земельної ділянки 2,0000 га - рілля, із цільовим призначенням – для ведення особистого селянського господарства.

2. Розроблений проект землеустрою щодо відведення земельної ділянки у власність підлягає погодженню та затвердженню відповідно до вимог чинного законодавства.

3. Керівнику відділу Держгеокадастру в Новомиргородському районі при надходженні проекту землеустрою щодо відведення земельної ділянки у власність забезпечити в установленному законодавством порядку:

3.1. погодження проекту землеустрою щодо відведення земельної ділянки у власність;


3.2. реєстрацію земельної ділянки у Державному земельному кадастрі.

4. Контроль за виконанням цього наказу залишаю за собою.

В.о. начальника  
Головного управління

І.Ф. Рибак

11-482/14-16-СГ від 26.02.2016





ДЕРЖАВНА СЛУЖБА УКРАЇНИ З ПИТАНЬ ГЕОДЕЗІЇ, КАРТОГРАФІЇ ТА  
КАДАСТРУ

Головне управління Держгеокадастру у Кіровоградській області

вул.Академіка Корольова, 26, м.Кіровоград, 25030, тел.(0522) 34-61-44, факс 34-61-39

E-mail: kirovohrad@land.gov.ua Код ЄДРПОУ 39767636

26.02.2016 11-483/14-16-НАКАЗ

№

**Про надання дозволу на  
розроблення документації  
із землеустрою**

Відповідно до статей 15<sup>1</sup>, 116, 118, 121, 122, 186 Земельного кодексу України, Положення про Головне управління Держгеокадастру у Кіровоградській області, затвердженого наказом Держгеокадастру від 03.03.2015 року № 20, заява гр. Слободяника П.В.

**НАКАЗУЮ:**

1. Надати Слободянику Павлу Валентиновичу дозвіл на розроблення проекту землеустрою щодо відведення земельної ділянки у власність із земель сільськогосподарського призначення державної власності, що перебувають у резерві, розташованої на території Мощенської сільської ради Гайворонського району.

Орієнтовний розмір земельної ділянки 2,0000 га, у тому числі: 2,0000 - га рілля, із цільовим призначенням – для ведення особистого селянського господарства.

2. Розроблений проект землеустрою щодо відведення земельної ділянки у власність підлягає погодженню та затвердженню відповідно до вимог чинного законодавства.

3. Керівнику відділу Держгеокадастру в Гайворонському районі при надходженні проекту землеустрою щодо відведення земельної ділянки у власність забезпечити в установленому законодавством порядку:

3.1. погодження проекту землеустрою щодо відведення земельної ділянки у власність;


3.2. реєстрацію земельної ділянки у Державному земельному кадастрі.

4. Контроль за виконанням цього наказу залишаю за собою.

В.о. начальника  
Головного управління

І.Ф. Рибак

11-483/14-16-СГ від 26.02.2016





ДЕРЖАВНА СЛУЖБА УКРАЇНИ З ПИТАНЬ ГЕОДЕЗІЇ, КАРТОГРАФІЇ ТА  
КАДАСТРУ

Головне управління Держгеокадастру у Кіровоградській області

вул. Академіка Корольова, 26, м. Кіровоград, 25030, тел. (0522) 34-61-44, факс 34-61-39

E-mail: kirovohrad@land.gov.ua Код ЄДРПОУ 39767636

26.02.2016 11-484/14-16-16 **НАКАЗ**

**Про надання дозволу на  
розроблення документації  
із землеустрою**

Відповідно до статей 15<sup>1</sup>, 116, 118, 121, 122 Земельного кодексу України, Положення про Головне управління Держгеокадастру у Кіровоградській області, затвердженого наказом Держгеокадастру від 03.03.2015 року № 20, зава гр. Дибенко С.О.

**НАКАЗУЮ:**

1. Надати Дибенку Сергію Олександровичу дозвіл на розроблення проекту землеустрою щодо відведення земельної ділянки у власність із земель сільськогосподарського призначення державної власності, що перебувають у запасі розташовані на території Обознівської сільської ради Кіровоградського району.

Орієнтовний розмір земельної ділянки 1,2912 га, у тому числі: 1,2912 га – рілля, із цілковим призначенням – для ведення особистого селянського господарства

2. Розроблений проект землеустрою щодо відведення земельної ділянки у власність підлягає погодженню та затвердженню відповідно до вимог чинного законодавства.

3. Керівнику управління Держгеокадастру у Кіровоградському районі при надходженні проекту землеустрою щодо відведення земельної ділянки у власність забезпечити в установленому законодавством порядку:

3.1. погодження проект землеустрою щодо відведення земельної ділянки у власність;

3.2. реєстрацію земельної ділянки у Державному земельному кадастрі.

4. Контроль за виконанням цього наказу залишаю за собою.

В.о. начальника  
Головного управління

І.Ф.Рибак

11-484/14-16-СГ від 26.02.2016







ДЕРЖАВНА СЛУЖБА УКРАЇНИ З ПИТАНЬ ГЕОДЕЗІЇ, КАРТОГРАФІЇ ТА  
КАДАСТРУ

Головне управління Держгеокадастру у Кіровоградській області

вул.Академіка Корольова, 26, м.Кіровоград, 25030, тел.(0522) 34-61-44, факс 34-61-39

E-mail: kirovohrad@land.gov.ua Код ЄДРПОУ 39767636

26.02.2016 11-486/14-16-~~НАКАЗ~~

**Про надання дозволу на  
розроблення документації  
із землеустрою**

Відповідно до статей 15<sup>1</sup>, 116, 118, 121 та 122 Земельного кодексу України, Положення про Головне управління Держгеокадастру у Кіровоградській області, затвердженого наказом Держгеокадастру від 03.03.2015 року № 20 заява гр. Леміча Р.С.

**НАКАЗУЮ:**

1. Надати гр. Лемічу Руслану Сергійовичу дозвіл на розроблення проекту землеустрою щодо відведення земельної ділянки у власність розташованої на території Новгородківського району Новгородківської селищної ради.

Орієнтовний розмір земельної ділянки 1,0000 га, у тому числі: 1,000 га-рілля, із земель сільськогосподарського призначення державної власності, що перебувають у у землях резервного фонду, із цільовим призначенням – для ведення особистого селянського господарства.

2. Розроблений проект землеустрою щодо відведення земельної ділянки у власність підлягає погодженню та затвердженню відповідно до вимог чинного законодавства.

3. Керівнику відділу Держгеокадастру у Новгородківському районі при надходженні проекту землеустрою щодо відведення земельної ділянки у власність забезпечити в установленому законодавством порядку:

3.1. погодження проекту землеустрою щодо відведення земельної ділянки у власність;

3.2. реєстрацію земельної ділянки у Державному земельному кадастрі.

4. Контроль за виконанням цього наказу залишаю за собою.

В.о. начальника  
Головного управління

Рибак І.Ф.

11-486/14-16-СГ від 26.02.2016





ДЕРЖАВНА СЛУЖБА УКРАЇНИ З ПИТАНЬ ГЕОДЕЗІЇ, КАРТОГРАФІЇ ТА  
КАДАСТРУ

Головне управління Держгеокадастру у Кіровоградській області

вул. Академіка Корольова, 26, м. Кіровоград, 25030, тел. (0522) 34-61-44, факс 34-61-39

E-mail: kirovohrad@land.gov.ua Код ЄДРПОУ 39767636

26.02.2016 11-487/14-16-СГ **НАКАЗ**

**Про надання дозволу на  
розроблення документації  
із землеустрою**

Відповідно до статей 15<sup>1</sup>, 116, 118, 121, 122 Земельного кодексу України, Положення про Головне управління Держгеокадастру у Кіровоградській області, затвердженого наказом Держгеокадастру від 03.03.2015 року № 20, заяви гр. Желовнікова В.А.

**НАКАЗУЮ:**

1. Надати Желовнікову Володимирі Анатолійовичу дозвіл на розроблення проекту землеустрою щодо відведення земельної ділянки у власність із земель сільськогосподарського призначення державної власності, що перебувають у запасі, розташованої на території Обознівської сільської ради Кіровоградського району.

Орієнтовний розмір земельної ділянки 1,2035 га, у тому числі: 1,2035 га – рілля, із цільовим призначенням – для ведення особистого селянського господарства.

2. Розроблений проект землеустрою щодо відведення земельної ділянки у власність підлягає погодженню та затвердженню відповідно до вимог чинного законодавства.

3. Керівнику управління Держгеокадастру у Кіровоградському районі при надходженні проекту землеустрою щодо відведення земельної ділянки у власність забезпечити в установленому законодавством порядку:

3.1. погодження проект землеустрою щодо відведення земельної ділянки у власність;


3.2. реєстрацію земельної ділянки у Державному земельному кадастрі.

4. Контроль за виконанням цього наказу залишаю за собою.

В.о. начальника  
Головного управління

І.Ф. Рибак

11-487/14-16-СГ від 26.02.2016





ДЕРЖАВНА СЛУЖБА УКРАЇНИ З ПИТАНЬ ГЕОДЕЗІЇ, КАРТОГРАФІЇ ТА  
КАДАСТРУ

Головне управління Держгеокадастру у Кіровоградській області

вул. Академіка Корольова, 26, м. Кіровоград, 25030, тел. (0522) 34-61-44, факс 34-61-39

E-mail: kirovohrad@land.gov.ua Код ЄДРПОУ 39767636

26.02.2016 11-489/14-16-**НАКАЗ**

**Про затвердження документації  
із землеустрою та надання  
земельної ділянки у власність  
без зміни цільового призначення**

Відповідно до статей 15<sup>1</sup>, 20, 116, 118, 121, 122 Земельного кодексу України, Положення про Головне управління Держгеокадастру у Кіровоградській області, затвердженого наказом Держгеокадастру від 03.03.2015 № 20 заяви Таровика О.Ю.

**НАКАЗУЮ:**

1. Затвердити проект землеустрою щодо відведення земельної ділянки державної власності сільськогосподарського призначення (запасу) у власність для ведення особистого селянського господарства на території Новоукраїнського району Рівнянської сільської ради

2. Надати Таровику Олександрю Юрійовичу у власність земельну ділянку площею 2,0000 га, в тому числі пасовища площею 2,0000 га, (кадастровий номер 3524085600:02:004:0943) із земель сільськогосподарського призначення державної власності без зміни цільового призначення для ведення особистого селянського господарства, розташовану на території Новоукраїнського району Рівнянської сільської ради


3. Право власності на земельну ділянку (кадастровий номер 3524085600:02:004:0943) виникає з моменту державної реєстрації цього права та оформлюється відповідно до Закону України "Про державну реєстрацію речових прав на нерухоме майно та їх обтяжень".

4. Контроль за виконанням цього наказу залишаю за собою.

В.о.начальника  
Головного управління

Рибак І. Ф.

11-489/14-16-СГ від 26.02.2016





ДЕРЖАВНА СЛУЖБА УКРАЇНИ З ПИТАНЬ ГЕОДЕЗІЇ, КАРТОГРАФІЇ ТА  
КАДАСТРУ

Головне управління Держгеокадастру у Кіровоградській області

вул.Академіка Корольова, 26, м.Кіровоград, 25030, тел.(0522) 34-61-44, факс 34-61-39

E-mail: kirovohrad@land.gov.ua Код СДРПОУ 39767636

26.02.2016 11-491/14-16-НАКАЗ

**Про затвердження документації  
із землеустрою та надання  
земельної ділянки у власність  
без зміни цільового призначення**

Відповідно до статей 15<sup>1</sup>, 20, 116, 118, 121, 122 Земельного кодексу України, Положення про Головне управління Держгеокадастру у Кіровоградській області, затвердженого наказом Держгеокадастру від 03.03.2015 № 20, заяви Миронюка О. С.

**НАКАЗУЮ:**

1. Затвердити проект землеустрою щодо відведення земельної ділянки у власність для ведення особистого селянського господарства на території Знам'янського району Мошоринської сільської ради.

2. Надати Миронюку Олександрю Сергійовичу у власність земельну ділянку площею 2,0000 га, в тому числі рілля площею 2,0000 га, (кадастровий номер 3522284200:02:000:5159) із земель сільськогосподарського призначення державної власності без зміни цільового призначення для ведення особистого селянського господарства, розташовану на території Знам'янського району Мошоринської сільської ради


3. Право власності на земельну ділянку (кадастровий номер 3522284200:02:000:5159) виникає з моменту державної реєстрації цього права та оформлюється відповідно до Закону України "Про державну реєстрацію речових прав на нерухоме майно та їх обтяжень".

4. Контроль за виконанням цього наказу залишаю за собою.

В.о. начальника  
Головного управління

Рибак І. Ф.

11-491/14-16-СГ від 26.02.2016





ДЕРЖАВНА СЛУЖБА УКРАЇНИ З ПИТАНЬ ГЕОДЕЗІЇ, КАРТОГРАФІЇ ТА  
КАДАСТРУ

Головне управління Держгеокадастру у Кіровоградській області

вул. Академіка Корольова, 26, м. Кіровоград, 25030, тел. (0522) 34-61-44, факс 34-61-39

E-mail: kirovohrad@land.gov.ua Код ЄДРПОУ 39767636

26.02.2016 11-492/14-16-**НАКАЗ**

№

**Про затвердження документації  
із землеустрою та надання  
земельної ділянки у власність  
без зміни цільового призначення**

Відповідно до статей 15<sup>1</sup>, 20, 116, 118, 122 Земельного кодексу України, Положення про Головне управління Держгеокадастру у Кіровоградській області, затвердженого наказом Держгеокадастру від 03.03.2015 року № 20, заяви гр. Кліміна О.О.

**НАКАЗУЮ:**

1. Затвердити проект землеустрою щодо відведення земельної ділянки у власність сільськогосподарського призначення державної власності, яка перебуває в запасі на території Рівнянської сільської ради Новоукраїнського району Кіровоградської області.

2. Надати Кліміну Олегу Олександровичу у власність земельну ділянку площею 2,0000 га, в тому числі площею 2,0000 га- пасовища, (кадастровий номер 3524085600:02:004:0941) із земель сільськогосподарського призначення державної власності без зміни цільового призначення для ведення особистого селянського господарства, розташовану на території Рівнянської сільської ради Новоукраїнського району Кіровоградської області.

3. Право власності на земельну ділянку (кадастровий номер 3524085600:02:004:0941) виникає з моменту державної реєстрації цього права та оформлюється відповідно до Закону України "Про державну реєстрацію речових прав на нерухоме майно та їх обтяжень".

4. Контроль за виконанням цього наказу залишаю за собою.

В.о. начальника  
Головного управління

Рибак І.Ф.

11-492/14-16-СГ від 26.02.2016





ДЕРЖАВНА СЛУЖБА УКРАЇНИ З ПИТАНЬ ГЕОДЕЗІЇ, КАРТОГРАФІЇ ТА  
КАДАСТРУ

Головне управління Держгеокадастру у Кіровоградській області

вул. Академіка Корольова, 26, м. Кіровоград, 25030, тел. (0522) 34-61-44, факс 34-61-39

26.02.2016 11-493/14-16-СГ @land.gov.ua Код ЄДРПОУ 39767636

**НАКАЗ**

**Про затвердження документації  
із землеустрою та надання  
земельної ділянки у власність  
без зміни цільового призначення**

Відповідно до статей 15<sup>1</sup>, 116, 118, 121, 122, 186 Земельного кодексу України, Положення про Головного управління Держгеокадастру у Кіровоградській області, затвердженого наказом Держгеокадастру від № , заяви гр. Логаю А.С.

**НАКАЗУЮ:**

1. Затвердити проект землеустрою щодо відведення земельної ділянки у власність для ведення особистого селянського господарства на території: Гайворонського району Бандурівської сільської ради.

2. Надати Логаю Анатолію Сергійовичу у власність земельну ділянку площею 2,0000 га, в тому числі рілля площею 2,0000 га (кадастровий номер 3521180400:02:000:2172) із земель сільськогосподарського призначення державної власності без зміни цільового призначення для ведення особистого селянського господарства, розташовану на території Гайворонського району Бандурівської сільської ради.

3. Право власності на земельну ділянку (кадастровий номер 3521180400:02:000:2172) виникає з моменту державної реєстрації цього права та оформлюється відповідно до Закону України "Про державну реєстрацію речових прав на нерухоме майно та їх обтяжень".

4. Контроль за виконанням цього наказу залишаю за собою.

В.о. начальника  
Головного управління

І.Ф. Рибак





ДЕРЖАВНА СЛУЖБА УКРАЇНИ З ПИТАНЬ ГЕОДЕЗІЇ, КАРТОГРАФІЇ ТА  
КАДАСТРУ

Головне управління Держгеокадастру у Кіровоградській області

вул.Академіка Корольова, 26, м.Кіровоград, 25030, тел.(0522) 34-61-44, факс 34-61-39

E-mail: kirovohrad@land.gov.ua Код ЄДРПОУ 39767636

26.02.2016 11-495/14-16-НАКАЗ

№

**Про затвердження документації  
із землеустрою та надання  
земельної ділянки у власність  
без зміни цільового призначення**

Відповідно до статей 15<sup>1</sup>, 20, 116, 118, 122 Земельного кодексу України, Положення про Головне управління Держгеокадастру у Кіровоградській області, затвердженого наказом Держгеокадастру від 03.03.2015 року № 20, заяви гр. Наталюка В.М.

**НАКАЗУЮ:**

1. Затвердити проект землеустрою щодо відведення земельної ділянки у власність сільськогосподарського призначення державної власності, яка перебуває в запасі на території Новоукраїнської міської ради Новоукраїнського району Кіровоградської області.

2. Надати Наталюку Віталію Миколайовичу у власність земельну ділянку площею 1,8053 га, в тому числі площею 1,8053 га- пасовищ, (кадастровий номер 3524010100:02:001:2014) із земель сільськогосподарського призначення державної власності без зміни цільового призначення для ведення особистого селянського господарства, розташовану на території Новоукраїнської міської ради Новоукраїнського району Кіровоградської області.

3. Право власності на земельну ділянку (кадастровий номер 3524010100:02:001:2014) виникає з моменту державної реєстрації цього права та оформлюється відповідно до Закону України "Про державну реєстрацію речових прав на нерухоме майно та їх обтяжень".

4. Контроль за виконанням цього наказу залишаю за собою.

В.о. начальника  
Головного управління

Рибак І.Ф.

11-495/14-16-СГ від 26.02.2016







ДЕРЖАВНА СЛУЖБА УКРАЇНИ З ПИТАНЬ ГЕОДЕЗІЇ, КАРТОГРАФІЇ ТА  
КАДАСТРУ

Головне управління Держгеокадастру у Кіровоградській області

вул. Академіка Корольова, 26, м. Кіровоград, 25030, тел. (0522) 34-61-44, факс 34-61-39  
E-mail: kirovohrad@land.gov.ua Код ЄДРПОУ 39767636

26.02.2016 11-497/14-16 **НАКАЗ**

**Про надання дозволу на  
розроблення документації  
із землеустрою**

Відповідно до статей 15<sup>1</sup>, 116, 118, 121, 122 Земельного кодексу України, Положення про Головне управління Держгеокадастру у Кіровоградській області, затвердженого наказом Держгеокадастру від 03.03.2015 року № 20, заяви гр. Степасюка О.О.

**НАКАЗУЮ:**

1. Надати Степасюку Олександрю Олександровичу дозвіл на розроблення проекту землеустрою щодо відведення земельної ділянки у власність із земель сільськогосподарського призначення державної власності, що перебувають у запасі розташовані на території Новоукраїнського району Рівнянської сільської ради.

Орієнтовний розмір земельної ділянки 2,0000 га, у тому числі: 2,0000 га – пасовища, із цільовим призначенням – для ведення особистого селянського господарства.

2. Розроблений проект землеустрою щодо відведення земельної ділянки у власність підлягає погодженню та затвердженню відповідно до вимог чинного законодавства.

3. Керівнику відділу Держгеокадастру в Новоукраїнському районі при надходженні проекту землеустрою щодо відведення земельної ділянки у власність забезпечити в установленому законодавством порядку:

3.1. погодження проекту землеустрою щодо відведення земельної ділянки у власність;

3.2. реєстрацію земельної ділянки у Державному земельному кадастрі.

4. Контроль за виконанням цього наказу залишаю за собою.

В.о. начальника  
Головного управління

І.Ф. Рибак

11-497/14-16-СГ від 26.02.2016





ДЕРЖАВНА СЛУЖБА УКРАЇНИ З ПИТАНЬ ГЕОДЕЗІЇ, КАРТОГРАФІЇ ТА  
КАДАСТРУ

Головне управління Держгеокадастру у Кіровоградській області

вул. Академіка Корольова, 26, м. Кіровоград, 25030, тел. (0522) 34-61-44, факс 34-61-39

E-mail: kirovohrad@land.gov.ua Код ЄДРПОУ 39767636

~~26.02.2016 11-499/14-16-СГ~~

НАКАЗ

Про внесення змін до наказу

Відповідно до статей 15-1, 116, 118, 121, 122 та 186 Земельного кодексу України, Положення про Головне управління Держгеокадастру у Кіровоградській області, затвердженого наказом днржгеокадастру від 03.03.2015 року № 20, заяви гр. Матвієнка Ю. А.

НАКАЗУЮ:

1. Внести зміни до наказу Головне управління Держгеокадастру у Кіровоградській області від 21.08.2015 року за № 11-1543/21-15-СГ « Про надання дозволу на розроблення документації із землеустрою» виклавши пункт 1 у новій редакції:

«1 Надати дозвіл гр. Матвієнку Юрію Анатолійовичу на розроблення проекту землеустрою щодо відведення земельної ділянки у власність, розташованої на території Новгородківського району Кіровоградської області (за межами населеного пункту).


Орієнтовний розмір земельної ділянки 2,0000 га, у тому числі: 2,0000 га ріллі, із земель сільськогосподарського призначення державної власності, що перебувають у землях запасу, з цільовим призначенням – для ведення особистого селянського господарства (код класифікатора видів цільового призначення земель – 01.03).»

2. Контроль за виконанням цього наказу залишаю за собою.

В.о. начальника  
Головного управління

Рибак І.Ф.

11-499/14-16-СГ від 26.02.2016





ДЕРЖАВНА СЛУЖБА УКРАЇНИ З ПИТАНЬ ГЕОДЕЗІЇ, КАРТОГРАФІЇ ТА  
КАДАСТРУ

Головне управління Держгеокадастру у Кіровоградській області

вул.Академіка Корольова, 26, м.Кіровоград, 25030, тел.(0522) 34-61-44, факс 34-61-39

E-mail: kirovohrad@land.gov.ua Код ЄДРПОУ 39767636

26.02.2016 11-500/14-16-**НАКАЗ**

**Про надання дозволу на  
розроблення документації  
із землеустрою**

Відповідно до статей 15<sup>1</sup>, 116, 118, 121, 122 та 186 Земельного кодексу України, Положення про Головне управління Держгеокадастру у Кіровоградській області, затвердженого наказом Держгеокадастру від 03.03.2015 року № 20, заяви гр. Танцюри В.В.

**НАКАЗУЮ:**

1. Надати Танцюрі Валентину Вікторовичу дозвіл на розроблення проекту землеустрою щодо відведення земельної ділянки у власність із земель сільськогосподарського призначення державної власності, що перебувають у запасі розташовані на території Вільшанського району Дорожинської сільської ради. Орієнтовний розмір земельної ділянки 1,5000 га, у тому числі: 1,5000 га – рілля, із цільовим призначенням – для ведення особистого селянського господарства.

2. Розроблений проект землеустрою щодо відведення земельної ділянки у власність підлягає погодженню та затвердженню відповідно до вимог чинного законодавства.

3. Керівнику відділу Держгеокадастру у Вільшанському районі при надходженні проекту землеустрою щодо відведення земельної ділянки у власність забезпечити в установленому законодавством порядку:

3.1. погодження проекту землеустрою щодо відведення земельної ділянки у власність;


3.2. реєстрацію земельної ділянки у Державному земельному кадастрі.

4. Контроль за виконанням цього наказу залишаю за собою.

В.о. начальника Головного управління

Рибак І.Ф.

11-500/14-16-СГ від 26.02.2016





ДЕРЖАВНА СЛУЖБА УКРАЇНИ З ПИТАНЬ ГЕОДЕЗІЇ, КАРТОГРАФІЇ ТА  
КАДАСТРУ

Головне управління Держгеокадастру у Кіровоградській області

вул.Академіка Корольова, 26, м.Кіровоград, 25030, тел.(0522) 34-61-44, факс 34-61-39

E-mail: kirovohrad@land.gov.ua Код ЄДРПОУ 39767636

26.02.2016 11-501/14-16-**НАКАЗ**

**Про надання дозволу на  
розроблення документації  
із землеустрою**

Відповідно до статей 15<sup>1</sup>, 116, 118, 121 та 122 Земельного кодексу України, Положення про Головне управління Держгеокадастру у Кіровоградській області, затвердженого наказом Держгеокадастру від 03.03.2015 року № 20, заяви гр. Гасійчука О. І.

**НАКАЗУЮ:**

1. Надати Гасійчуку Олександровичу дозвіл на розроблення проекту землеустрою щодо відведення земельної ділянки у власність, розташованої на території Новомиргородського району Рубаномостівської сільської ради.

Орієнтовний розмір земельної ділянки 2,0000 га, у тому числі: 2,0000 га - рілля, із земель сільськогосподарського призначення державної власності, що перебувають у землях запасу, із цільовим призначенням – для ведення особистого селянського господарства.

2. Розроблений проект землеустрою щодо відведення земельної ділянки у власність із земель запасу підлягає погодженню та затвердженню відповідно до вимог чинного законодавства.

3. Керівнику відділу Держгеокадастру в Новомиргородському районі при надходженні проекту землеустрою щодо відведення земельної ділянки у власність із земель запасу забезпечити в установленому законодавством порядку:

3.1. погодження проекту землеустрою щодо відведення земельної ділянки у власність із земель запасу;

3.2. реєстрацію земельної ділянки у Державному земельному кадастрі.

4. Контроль за виконанням цього наказу залишаю за собою.

В.о. начальника  
Головного управління

Рибак І.Ф.

11-501/14-16-СГ від 26.02.2016





ДЕРЖАВНА СЛУЖБА УКРАЇНИ З ПИТАНЬ ГЕОДЕЗІЇ, КАРТОГРАФІЇ ТА  
КАДАСТРУ

Головне управління Держгеокадастру у Кіровоградській області  
вул. Академіка Корольова, 26, м. Кіровоград, 25030, тел. (0522) 34-61-44, факс 34-61-39  
E-mail: kirovohrad@land.gov.ua Код ЄДРПОУ 39767636

26.02.2016 11-502/14-16-СГ НАКАЗ

**Про надання дозволу на  
розроблення документації  
із землеустрою**

Відповідно до статей 15<sup>1</sup>, 116, 118, 121, 122 та 186 Земельного кодексу України, Положення про Головне управління Держгеокадастру у Кіровоградській області, затвердженого наказом Держгеокадастру від 03.03.2015 року № 20, заяви гр. Самайчука В.В.

**НАКАЗУЮ:**

1. Надати Самайчуку Віталію Володимировичу дозвіл на розроблення проекту землеустрою щодо відведення земельної ділянки у власність із земель сільськогосподарського призначення державної власності, що перебувають у запасі, розташованої на території Гайворонського району Чемерпільської сільської ради. Орієнтовний розмір земельної ділянки 1,5000 га, у тому числі: 1,5000 га рілля, із цільовим призначенням – для ведення особистого селянського господарства.

2. Розроблений проект землеустрою щодо відведення земельної ділянки у власність підлягає погодженню та затвердженню відповідно до вимог чинного законодавства.

3. Керівнику відділу Держгеокадастру в Гайворонському районі при надходженні проекту землеустрою щодо відведення земельної ділянки у власність забезпечити в установленому законодавством порядку:

3.1. погодження проекту землеустрою щодо відведення земельної ділянки у власність;

3.2. реєстрацію земельної ділянки у Державному земельному кадастрі.

4. Контроль за виконанням цього наказу залишаю за собою.

В.о. начальника  
Головного управління

Рибак І.Ф.





ДЕРЖАВНА СЛУЖБА УКРАЇНИ З ПИТАНЬ ГЕОДЕЗІЇ, КАРТОГРАФІЇ ТА  
КАДАСТРУ

Головне управління Держгеокадастру у Кіровоградській області

вул. Академіка Корольова, 26, м. Кіровоград, 25030, тел. (0522) 34-61-44, факс 34-61-39

E-mail: kirovohrad@land.gov.ua Код ЄДРПОУ 39767636

26.02.2016 11-504/14-16-СНАКАЗ

**Про надання дозволу на  
розроблення документації  
із землеустрою**

Відповідно до статей 15<sup>1</sup>, 116, 118, 121, 122 та 186 Земельного кодексу України, Положення про Головне управління Держгеокадастру у Кіровоградській області, затвердженого наказом Держгеокадастру від 03.03.2015 року № 20, заяви гр. Ковальова Є. В.

**НАКАЗУЮ:**

1. Надати Ковальову Євгену Васильовичу дозвіл на розроблення проекту землеустрою щодо відведення земельної ділянки у власність із земель сільськогосподарського призначення державної власності, розташованої на території Маловисківського району Злинської сільської ради. Орієнтовний розмір земельної ділянки 1,3794 га, у тому числі: 1,3794 га ріллі, із цільовим призначенням – для ведення особистого селянського господарства

2. Розроблений проекту землеустрою щодо відведення земельної ділянки у власність із земель підлягає погодженню та затвердженню відповідно до вимог чинного законодавства.

3. Керівнику відділу Держгеокадастру у Маловисківському районі при надходженні проекту землеустрою щодо відведення земельної ділянки у власність із земель забезпечити в установленому законодавством порядку:

3.1. погодження проекту землеустрою щодо відведення земельної ділянки у власність із земель ;

3.2. реєстрацію земельної ділянки у Державному земельному кадастрі.

4. Контроль за виконанням цього наказу залишаю за собою.

В.о. начальника  
Головного управління

Рибак І.Ф.

11-504/14-16-СГ від 26.02.2016





ДЕРЖАВНА СЛУЖБА УКРАЇНИ З ПИТАНЬ ГЕОДЕЗІЇ, КАРТОГРАФІЇ ТА  
КАДАСТРУ

Головне управління Держгеокадастру у Кіровоградській області

вул. Академіка Корольова, 26, м. Кіровоград, 25030, тел. (0522) 34-61-44, факс 34-61-39

E-mail: kirovohrad@land.gov.ua Код ЄДРПОУ 39767636

26.02.2016 11-507/14-16-СНАКАЗ

**Про надання дозволу на  
розроблення документації  
із землеустрою**

Відповідно до статей 15<sup>1</sup>, 116, 118, 122, 123 та 134 Земельного кодексу України, Положення про Головне управління Держгеокадастру у Кіровоградській області, затвердженого наказом Держгеокадастру від 03.03.2015 року № № 20, заяви гр. Онойченка М.І.

**НАКАЗУЮ:**

1. Надати Онойченку Михайлу Івановичу дозвіл на розроблення проекту землеустрою щодо відведення земельної ділянки у власність із земель сільськогосподарського призначення державної власності, розташованої на території Маловисківського району Березівської сільської ради. Орієнтовний розмір земельної ділянки 1,0186 га, із цільовим призначенням – для ведення особистого селянського господарства

2. Розроблений проект землеустрою щодо відведення земельної ділянки у власність підлягає погодженню та затвердженню відповідно до вимог чинного законодавства.

3. Керівнику відділу Держгеокадастру у Маловисківському районі

при надходженні проекту землеустрою щодо відведення земельної ділянки у власність забезпечити в установленому законодавством порядку:

3.1. погодження проекту землеустрою щодо відведення земельної ділянки у власність;


3.2. реєстрацію земельної ділянки у Державному земельному кадастрі.

4. Контроль за виконанням цього наказу залишаю за собою.

В.о. начальника  
Головного управління

Рибак І.Ф.

11-507/14-16-СГ від 26.02.2016







ДЕРЖАВНА СЛУЖБА УКРАЇНИ З ПИТАНЬ ГЕОДЕЗІЇ, КАРТОГРАФІЇ ТА  
КАДАСТРУ

Головне управління Держгеокадастру у Кіровоградській області

вул. Академіка Корольова, 26, м. Кіровоград, 25030, тел. (0522) 34-61-44, факс 34-61-39

E-mail: kirovohrad@land.gov.ua Код ЄДРПОУ 39767636

26.02.2016 11-509/14-16-~~НАКАЗ~~

**Про надання дозволу на  
розроблення документації  
із землеустрою**

Відповідно до статей 15<sup>1</sup>, 116, 118, 121 та 122 Земельного кодексу України, Положення про Головне управління Держгеокадастру у Кіровоградській області, затвердженого наказом Держгеокадастру від 03.03.2015 року № 20 заява гр. Клименка В.С.

**НАКАЗУЮ:**

1. Надати гр. Клименку Владиславу Сергійовичу дозвіл на розроблення проекту землеустрою щодо відведення земельної ділянки у власність, розташованої на території Новгородківського району Петрокорбівської сільської ради.

Орієнтовний розмір земельної ділянки 2,0000 га, у тому числі: 2,000 га - рілля, із земель сільськогосподарського призначення державної власності, що перебувають у землях резервного фонду із цільовим призначенням – для ведення особистого селянського господарства.

2. Розроблений проект землеустрою щодо відведення земельної ділянки у власність підлягає погодженню та затвердженню відповідно до вимог чинного законодавства.

3. Керівнику відділу Держгеокадастру у Новгородківському районі при надходженні проекту землеустрою щодо відведення земельної ділянки у власність забезпечити в установленому законодавством порядку:

3.1. погодження проекту землеустрою щодо відведення земельної ділянки у власність;


3.2. реєстрацію земельної ділянки у Державному земельному кадастрі.

4. Контроль за виконанням цього наказу залишаю за собою.

В.о. начальника  
Головного управління

Рибак І.Ф.

11-509/14-16-СГ від 26.02.2016





ДЕРЖАВНА СЛУЖБА УКРАЇНИ З ПИТАНЬ ГЕОДЕЗІЇ, КАРТОГРАФІЇ ТА  
КАДАСТРУ

Головне управління Держгеокадастру у Кіровоградській області

вул.Академіка Корольова, 26, м.Кіровоград, 25030, тел.(0522) 34-61-44, факс 34-61-39

E-mail: kirovohrad@land.gov.ua Код ЄДРПОУ 39767636

26.02.2016 11-510/14-16-**НАКАЗ**

**Про надання дозволу на  
розроблення документації  
із землеустрою**

Відповідно до статей 15<sup>1</sup>, 116, 118, 121, 122 та 186 Земельного кодексу України, Положення про Головне управління Держгеокадастру у Кіровоградській області, затвердженого наказом Держгеокадастру від 03.03.2015 року № 20, заяви гр. Шершона С. С.

**НАКАЗУЮ:**

1. Надати Шершону Сергію Степановичу дозвіл на розроблення проекту землеустрою щодо відведення земельної ділянки у власність із земель сільськогосподарського призначення державної власності, розташованої на території Новгородківського району Інгуло - Кам'янської сільської ради. Орієнтовний розмір земельної ділянки 2,0000 га, у тому числі: 2,0000 га ріллі, із цільовим призначенням – для ведення особистого селянського господарства

2. Розроблений проекту землеустрою щодо відведення земельної ділянки у власність підлягає погодженню та затвердженню відповідно до вимог чинного законодавства.

3. Керівнику відділу Держгеокадастру у Новгородківському районі при надходженні проекту землеустрою щодо відведення земельної ділянки у власність із земель забезпечити в установленому законодавством порядку:

3.1. погодження проекту землеустрою щодо відведення земельної ділянки у власність ;

3.2. реєстрацію земельної ділянки у Державному земельному кадастрі.

4. Контроль за виконанням цього наказу залишаю за собою.

В.о. начальника  
Головного управління

Рибак І.Ф.





ДЕРЖАВНА СЛУЖБА УКРАЇНИ З ПИТАНЬ ГЕОДЕЗІЇ, КАРТОГРАФІЇ ТА  
КАДАСТРУ

Головне управління Держгеокадастру у Кіровоградській області

вул. Академіка Корольова, 26, м. Кіровоград, 25030, тел. (0522) 34-61-44, факс 34-61-39

E-mail: kirovohrad@land.gov.ua Код ЄДРПОУ 39767636

26.02.2016 11-512/14-16-**НАКАЗ**

№

**Про надання дозволу на  
розроблення документації  
із землеустрою**

Відповідно до статей 15<sup>1</sup>, 116, 118, 121 та 122 Земельного кодексу України, Положення про Головне управління Держгеокадастру у Кіровоградській області, затвердженого наказом Держгеокадастру від 03.03.2015 року № 20 заява гр. Вакули О.А.

**НАКАЗУЮ:**

1. Надати гр. Вакулі Олексію Анатолійовичу дозвіл на розроблення проекту землеустрою щодо відведення земельної ділянки у власність, розташованої на території Новгородківського району Петрокорбівської сільської ради (за межами населеного пункту).

Орієнтовний розмір земельної ділянки 2,0000 га, у тому числі: 2,000 га-рілля, із земель сільськогосподарського призначення державної власності, що перебувають у землях резервного фонду, із цільовим призначенням – для ведення особистого селянського господарства.

2. Розроблений проект землеустрою щодо відведення земельної ділянки у власність підлягає погодженню та затвердженню відповідно до вимог чинного законодавства.

3. Керівнику відділу Держгеокадастру у Новгородківському районі при надходженні проекту землеустрою щодо відведення земельної ділянки у власність забезпечити в установленому законодавством порядку:

3.1. погодження проекту землеустрою щодо відведення земельної ділянки у власність;

3.2. реєстрацію земельної ділянки у Державному земельному кадастрі.

4. Контроль за виконанням цього наказу залишаю за собою.

В.о. начальника  
Головного управління

Рибак І.Ф.

11-512/14-16-СГ від 26.02.2016





ДЕРЖАВНА СЛУЖБА УКРАЇНИ З ПИТАНЬ ГЕОДЕЗІЇ, КАРТОГРАФІЇ ТА  
КАДАСТРУ

Головне управління Держгеокадастру у Кіровоградській області

вул.Академіка Корольова, 26, м.Кіровоград, 25030, тел.(0522) 34-61-44, факс 34-61-39

E-mail: kirovohrad@land.gov.ua Код ЄДРПОУ 39767636

26.02.2016 11-513/14-16-~~НАКАЗ~~

**Про надання дозволу на  
розроблення документації  
із землеустрою**

Відповідно до статей 15<sup>1</sup>, 116, 118, 121, 122 Земельного кодексу України, Положення про Головне управління Держгеокадастру у Кіровоградській області, затвердженого наказом Держгеокадастру від 03.03.2015 року № 20, заяви гр. Гребенюка С.О.

**НАКАЗУЮ:**

1. Надати Гребенюку Сергію Олеговичу дозвіл на розроблення проекту землеустрою щодо відведення земельної ділянки у власність, розташованої на території Клишівської сільської ради Кіровоградського району.

Орієнтовний розмір земельної ділянки 2,0000 га, у тому числі: 2,0000 га - рілля, із земель сільськогосподарського призначення державної власності, що перебувають у землях запасу із цільовим призначенням – для ведення особистого селянського господарства.

2. Розроблений проект землеустрою щодо відведення земельної ділянки у власність підлягає погодженню та затвердженню відповідно до вимог чинного законодавства.

3. Керівнику управління Держгеокадастру у Кіровоградському районі при надходженні проекту землеустрою щодо відведення земельної ділянки у власність забезпечити в установленому законодавством порядку:

3.1. погодження проекту землеустрою щодо відведення земельної ділянки у власність;

3.2. реєстрацію земельної ділянки у Державному земельному кадастрі.

4. Контроль за виконанням цього наказу залишаю за собою.

В.о. начальника  
Головного управління

І.Ф. Рибак

11-513/14-16-СГ від 26.02.2016





ДЕРЖАВНА СЛУЖБА УКРАЇНИ З ПИТАНЬ ГЕОДЕЗІЇ, КАРТОГРАФІЇ ТА  
КАДАСТРУ

Головне управління Держгеокадастру у Кіровоградській області

вул. Академіка Корольова, 26, м. Кіровоград, 25030, тел. (0522) 34-61-44, факс 34-61-39

E-mail: kirovohrad@land.gov.ua Код ЄДРПОУ 39767636

26.02.2016 11-514/14-16-СНАКАЗ

**Про надання дозволу на  
розроблення документації  
із землеустрою**

Відповідно до статей 15<sup>1</sup>, 116, 118, 121, 122 та 186 Земельного кодексу України, Положення про Головне управління Держгеокадастру у Кіровоградській області, затвердженого наказом Держгеокадастру від 03.03.2015 року № 20, заяви гр. Білана О.А.

**НАКАЗУЮ:**

1. Надати Білану Олександрю Анатолійовичу дозвіл на розроблення проекту землеустрою щодо відведення земельної ділянки у власність із земель сільськогосподарського призначення державної власності, що перебувають у запасі розташовані на території Олександрівського району Олександрівської селищної ради. Орієнтовний розмір земельної ділянки 1,9121 га, у тому числі: 1,9121 га-рілля, із цільовим призначенням – для ведення особистого селянського господарства.

2. Розроблений проект землеустрою щодо відведення земельної ділянки у власність підлягає погодженню та затвердженню відповідно до вимог чинного законодавства.

3. Керівнику відділу Держгеокадастру в Олександрівському районі при надходженні проекту землеустрою щодо відведення земельної ділянки у власність забезпечити в установленому законодавством порядку:

3.1. погодження проекту землеустрою щодо відведення земельної ділянки у власність;

3.2. реєстрацію земельної ділянки у Державному земельному кадастрі.

4. Контроль за виконанням цього наказу залишаю за собою.

В.о. начальника Головного управління

Рибак І.Ф.

11-514/14-16-СГ від 26.02.2016





ДЕРЖАВНА СЛУЖБА УКРАЇНИ З ПИТАНЬ ГЕОДЕЗІЇ, КАРТОГРАФІЇ ТА  
КАДАСТРУ

Головне управління Держгеокадастру у Кіровоградській області

вул.Академіка Корольова, 26, м.Кіровоград, 25030, тел.(0522) 34-61-44, факс 34-61-39

E-mail: kirovohrad@land.gov.ua Код ЄДРПОУ 39767636

26.02.2016 11-515/14-16-**НАКАЗ**

**Про надання дозволу на  
розроблення документації  
із землеустрою**

Відповідно до статей 15<sup>1</sup>, 116, 118, 121, 122 Земельного кодексу України, Положення про Головне управління Держгеокадастру у Кіровоградській області, затвердженого наказом Держгеокадастру від 03.03.2015 року № 20, заяви гр. Проценка С.О.

**НАКАЗУЮ:**

1. Надати Проценку Сергію Олександровичу дозвіл на розроблення проекту землеустрою щодо відведення земельної ділянки у власність із земель сільськогосподарського призначення державної власності, що перебувають у запасі розташовані на території Веселівської сільської ради Кіровоградського району.

Орієнтовний розмір земельної ділянки 1,5017 га, у тому числі: 1,5017 га – рілля, із цільовим призначенням – для ведення особистого селянського господарства.

2. Розроблений проект землеустрою щодо відведення земельної ділянки у власність підлягає погодженню та затвердженню відповідно до вимог чинного законодавства.

3. Керівнику управління Держгеокадастру у Кіровоградському районі при надходженні проекту землеустрою щодо відведення земельної ділянки у власність забезпечити в установленому законодавством порядку:

3.1. погодження проекту землеустрою щодо відведення земельної ділянки у власність;

3.2. реєстрацію земельної ділянки у Державному земельному кадастрі.

4. Контроль за виконанням цього наказу залишаю за собою.

В.о. начальника  
Головного управління

І.Ф. Рибак

11-515/14-16-СГ від 26.02.2016





ДЕРЖАВНА СЛУЖБА УКРАЇНИ З ПИТАНЬ ГЕОДЕЗІЇ, КАРТОГРАФІЇ ТА  
КАДАСТРУ

Головне управління Держгеокадастру у Кіровоградській області

вул. Академіка Корольова, 26, м. Кіровоград, 25030, тел. (0522) 34-61-44, факс 34-61-39

E-mail: kirovohrad@land.gov.ua Код ЄДРПОУ 39767636

26.02.2016 11-516/14-16-СГ НАКАЗ

**Про надання дозволу на  
розроблення документації  
із землеустрою**

Відповідно до статей 15<sup>1</sup>, 116, 118, 121, 122 та 186 Земельного кодексу України, Положення про Головне управління Держгеокадастру у Кіровоградській області, затвердженого наказом Держгеокадастру від 03.03.2015 року № 20, заяви гр. Логвиненка М.М.

**НАКАЗУЮ:**

1. Надати Логвиненку Миколі Миколайовичу дозвіл на розроблення проекту землеустрою щодо відведення земельної ділянки у власність із земель сільськогосподарського призначення державної власності, що перебувають у запасі, розташованої на території Добровеличківського району Братолюбівської сільської ради. Орієнтовний розмір земельної ділянки 2,0000 га, у тому числі: 2,0000 га-рілля, із цільовим призначенням – для ведення особистого селянського господарства.

2. Розроблений проект землеустрою щодо відведення земельної ділянки у власність підлягає погодженню та затвердженню відповідно до вимог чинного законодавства.

3. Керівнику відділу Держгеокадастру у Добровеличківському районі при надходженні проекту землеустрою щодо відведення земельної ділянки у власність забезпечити в установленому законодавством порядку:

3.1. погодження проекту землеустрою щодо відведення земельної ділянки у власність;

3.2. реєстрацію земельної ділянки у Державному земельному кадастрі.

4. Контроль за виконанням цього наказу залишаю за собою.

В.о. начальника Головного управління

Рибак І.Ф.

11-516/14-16-СГ від 26.02.2016







ДЕРЖАВНА СЛУЖБА УКРАЇНИ З ПИТАНЬ ГЕОДЕЗІЇ, КАРТОГРАФІЇ ТА  
КАДАСТРУ

Головне управління Держгеокадастру у Кіровоградській області

вул. Академіка Корольова, 26, м. Кіровоград, 25030, тел. (0522) 34-61-44, факс 34-61-39

E-mail: kirovohrad@land.gov.ua Код ЄДРПОУ 39767636

26.02.2016 11-518/14-16-С **НАКАЗ**

**Про надання дозволу на  
розроблення документації  
із землеустрою**

Відповідно до статей 15<sup>1</sup>, 116, 118, 121, 122 та 186 Земельного кодексу України, Положення про Головне управління Держгеокадастру у Кіровоградській області, затвердженого наказом Держгеокадастру від 03.03.2015 року № 20, заяви гр. Бондара Ю.О.

**НАКАЗУЮ:**

1. Надати Бондару Юрію Олексійовичу дозвіл на розроблення проекту землеустрою щодо відведення земельної ділянки у власність із земель сільськогосподарського призначення державної власності, що перебувають у резерві, розташованої на території Гайворонського району Бандурівської сільської ради. Орієнтовний розмір земельної ділянки 2,0000 га, у тому числі: 2,0000 га – рілля, із цільовим призначенням – для ведення особистого селянського господарства.

2. Розроблений проект землеустрою щодо відведення земельної ділянки у власність підлягає погодженню та затвердженню відповідно до вимог чинного законодавства.

3. Керівнику відділу Держгеокадастру у Гайворонському районі при надходженні проекту землеустрою щодо відведення земельної ділянки у власність забезпечити в установленому законодавством порядку:

3.1. погодження проекту землеустрою щодо відведення земельної ділянки у власність;

3.2. реєстрацію земельної ділянки у Державному земельному кадастрі.

4. Контроль за виконанням цього наказу залишаю за собою.

В.о. начальника Головного управління

Рибак І.Ф.





ДЕРЖАВНА СЛУЖБА УКРАЇНИ З ПИТАНЬ ГЕОДЕЗІЇ, КАРТОГРАФІЇ ТА  
КАДАСТРУ

Головне управління Держгеокадастру у Кіровоградській області

вул. Академіка Корольова, 26, м. Кіровоград, 25030, тел. (0522) 34-61-44, факс 34-61-39

E-mail: kirovohrad@land.gov.ua Код ЄДРПОУ 39767636

26.02.2016 11-519/14-16-**НАКАЗ**

**Про надання дозволу на  
розроблення документації  
із землеустрою**

Відповідно до статей 15<sup>1</sup>, 116, 118, 121, 122 Земельного кодексу України, Положення про Головне управління Держгеокадастру у Кіровоградській області, затвердженого наказом Держгеокадастру від 03.03.2015 року № 20, заяви гр. Гончаренка С.С.

**НАКАЗУЮ:**

1. Надати Гончаренку Сергію Станіславовичу дозвіл на розроблення проекту землеустрою щодо відведення земельної ділянки у власність із земель сільськогосподарського призначення державної власності, що перебувають у запасі розташованої на території Веселівської сільської ради Кіровоградського району.

Орієнтовний розмір земельної ділянки 1,4824 га, у тому числі: 1,4824 га – пасовища, із цільовим призначенням – для ведення особистого селянського господарства.

2. Розроблений проект землеустрою щодо відведення земельної ділянки у власність підлягає погодженню та затвердженню відповідно до вимог чинного законодавства.

3. Керівнику управління Держгеокадастру у Кіровоградському районі при надходженні проекту землеустрою щодо відведення земельної ділянки у власність забезпечити в установленому законодавством порядку:

3.1. погодження проекту землеустрою щодо відведення земельної ділянки у власність;


3.2. реєстрацію земельної ділянки у Державному земельному кадастрі.

4. Контроль за виконанням цього наказу залишаю за собою.

В.о. начальника  
Головного управління

І.Ф. Рибак

11-519/14-16-СГ від 26.02.2016





ДЕРЖАВНА СЛУЖБА УКРАЇНИ З ПИТАНЬ ГЕОДЕЗІЇ, КАРТОГРАФІЇ ТА  
КАДАСТРУ

Головне управління Держгеокадастру у Кіровоградській області

вул.Академіка Корольова, 26, м.Кіровоград, 25030, тел.(0522) 34-61-44, факс 34-61-39

E-mail: kirovohrad@land.gov.ua Код ЄДРПОУ 39767636

26.02.2016 11-521/14-16-СНАКАЗ

**Про надання дозволу на  
розроблення документації  
із землеустрою**

Відповідно до статей 15<sup>1</sup>, 116, 118, 121, 122 та 186 Земельного кодексу України, Положення про Головне управління Держгеокадастру у Кіровоградській області затвердженого наказом Держгеокадастру від 03.03.2015 року № 20, заяви гр. Сарданова О.В.

**НАКАЗУЮ:**

1. Надати Сарданову Олександрю Валерійовичу дозвіл на розроблення проекту землеустрою щодо відведення земельної ділянки у власність із земель сільськогосподарського призначення державної власності, що перебувають у запасі, розташованої на території Гайворонського району Казавчинської сільської ради. Орієнтовний розмір земельної ділянки 2,0000 га, у тому числі: 2,0000 га – рілля, із цільовим призначенням – для ведення особистого селянського господарства

2. Розроблений проект землеустрою щодо відведення земельної ділянки у власність підлягає погодженню та затвердженню відповідно до вимог чинного законодавства.

3. Керівнику відділу Держгеокадастру у Гайворонському районі при надходженні проекту землеустрою щодо відведення земельної ділянки у власність забезпечити в установленому законодавством порядку:

3.1. погодження проекту землеустрою щодо відведення земельної ділянки у власність;

3.2. реєстрацію земельної ділянки у Державному земельному кадастрі.

4. Контроль за виконанням цього наказу залишаю за собою.

В.о. начальника Головного управління

Рибак І.Ф.

11-521/14-16-СГ від 26.02.2016





ДЕРЖАВНА СЛУЖБА УКРАЇНИ З ПИТАНЬ ГЕОДЕЗІЇ, КАРТОГРАФІЇ ТА  
КАДАСТРУ

Головне управління Держгеокадастру у Кіровоградській області

вул.Академіка Корольова, 26, м.Кіровоград, 25030, тел.(0522) 34-61-44, факс 34-61-39

E-mail: kirovohrad@land.gov.ua Код ЄДРПОУ 39767636

26.02.2016 11-523/14-16-СГ **НАКАЗ**

№

**Про надання дозволу на  
розроблення документації  
із землеустрою**

Відповідно до статей 15<sup>1</sup>, 116, 118, 121, 122 Земельного кодексу України, Положення про Головне управління Держгеокадастру у Кіровоградській області, затвердженого наказом Держгеокадастру від 03.03.2015 року № 20, заяви гр. Лівіцького І.В.

**НАКАЗУЮ:**

1. Надати Лівіцькому Івану Вікторовичу дозвіл на розроблення проекту землеустрою щодо відведення земельної ділянки у власність із земель сільськогосподарського призначення державної власності, що перебувають у запасі розташованої на території Обознівської сільської ради Кіровоградського району.

Орієнтовний розмір земельної ділянки 1,2035 га, у тому числі: 1,2035 га – рілля, із цільовим призначенням – для ведення особистого селянського господарства.

2. Розроблений проект землеустрою щодо відведення земельної ділянки у власність підлягає погодженню та затвердженню відповідно до вимог чинного законодавства.

3. Керівнику управління Держгеокадастру у Кіровоградському районі при надходженні проекту землеустрою щодо відведення земельної ділянки у власність забезпечити в установленому законодавством порядку:

3.1. погодження проект землеустрою щодо відведення земельної ділянки у власність;

3.2. реєстрацію земельної ділянки у Державному земельному кадастрі.

4. Контроль за виконанням цього наказу залишаю за собою.

В.о. начальника  
Головного управління

І.Ф. Рибак

11-523/14-16-СГ від 26.02.2016





ДЕРЖАВНА СЛУЖБА УКРАЇНИ З ПИТАНЬ ГЕОДЕЗІЇ, КАРТОГРАФІЇ ТА  
КАДАСТРУ

Головне управління Держгеокадастру у Кіровоградській області

вул. Академіка Корольова, 26, м. Кіровоград, 25030, тел. (0522) 34-61-44, факс 34-61-39

E-mail: kirovohrad@land.gov.ua Код ЄДРПОУ 39767636

26.02.2016 11-525/14-16-**НАКАЗ**

**Про надання дозволу на  
розроблення документації  
із землеустрою**

Відповідно до статей 15<sup>1</sup>, 116, 118, 121, 122 Земельного кодексу України, Положення про Головне управління Держгеокадастру у Кіровоградській області, затвердженого наказом Держгеокадастру від 03.03.2015 року № 20, заяви гр. Грач А.В.

**НАКАЗУЮ:**

1. Надати Грачу Андрію Валерійовичу дозвіл на розроблення проєкту землеустрою щодо відведення земельної ділянки у власність із земель сільськогосподарського призначення державної власності, що перебувають у запасі розташовані на території Веселівської сільської ради Кіровоградського району.

Орієнтовний розмір земельної ділянки 1,4824 га, у тому числі: 1,4824 га – пасовища, із цільовим призначенням – для ведення особистого селянського господарства.

2. Розроблений проєкт землеустрою щодо відведення земельної ділянки у власність підлягає погодженню та затвердженню відповідно до вимог чинного законодавства.

3. Керівнику управління Держгеокадастру у Кіровоградському районі при надходженні проєкту землеустрою щодо відведення земельної ділянки у власність забезпечити в установленому законодавством порядку:

3.1. погодження проєкту землеустрою щодо відведення земельної ділянки у власність;

3.2. реєстрацію земельної ділянки у Державному земельному кадастрі.

4. Контроль за виконанням цього наказу залишаю за собою.

В.о. начальника  
Головного управління

І.Ф. Рибак

11-525/14-16-СГ від 26.02.2016





ДЕРЖАВНА СЛУЖБА УКРАЇНИ З ПИТАНЬ ГЕОДЕЗІЇ, КАРТОГРАФІЇ ТА  
КАДАСТРУ

Головне управління Держгеокадастру у Кіровоградській області

вул.Академіка Корольова, 26, м.Кіровоград, 25030, тел.(0522) 34-61-44, факс 34-61-39

E-mail: kirovohrad@land.gov.ua Код ЄДРПОУ 39767636

26.02.2016 11-527/14-16-СГ НАКАЗ

**Про надання дозволу на  
розроблення документації  
із землеустрою**

Відповідно до статей 15<sup>1</sup>, 116, 118, 121, 122 Земельного кодексу України, Положення про Головне управління Держгеокадастру у Кіровоградській області, затвердженого наказом Держгеокадастру від 03.03.2015 року № 20, заяви гр. Смиченка І.М.

**НАКАЗУЮ:**

1. Надати Смиченку Ігорю Миколайовичу дозвіл на розроблення проекту землеустрою щодо відведення земельної ділянки у власність із земель сільськогосподарського призначення державної власності, що перебувають у запасі розташовані на території Обознівської сільської ради Кіровоградського району.

Орієнтовний розмір земельної ділянки 1,2096 га, у тому числі: 1,2096 га – рілля, із цільовим призначенням – для ведення особистого селянського господарства.

2. Розроблений проект землеустрою щодо відведення земельної ділянки у власність підлягає погодженню та затвердженню відповідно до вимог чинного законодавства.

3. Керівнику управління Держгеокадастру у Кіровоградському районі при надходженні проекту землеустрою щодо відведення земельної ділянки у власність забезпечити в установленому законодавством порядку:

3.1. погодження проект землеустрою щодо відведення земельної ділянки у власність;

3.2. реєстрацію земельної ділянки у Державному земельному кадастрі.

4. Контроль за виконанням цього наказу залишаю за собою.

В.о. начальника  
Головного управління

І.Ф. Рибак

11-527/14-16-СГ від 26.02.2016





ДЕРЖАВНА СЛУЖБА УКРАЇНИ З ПИТАНЬ ГЕОДЕЗІЇ, КАРТОГРАФІЇ ТА  
КАДАСТРУ

Головне управління Держгеокадастру у Кіровоградській області

вул. Академіка Корольова, 26, м. Кіровоград, 25030, тел. (0522) 34-61-44, факс 34-61-39

E-mail: kirovohrad@land.gov.ua Код ЄДРПОУ 39767636

26.02.2016 11-529/14-16-СГ **НАКАЗ**

**Про надання дозволу на  
розроблення документації  
із землеустрою**

Відповідно до статей 15<sup>1</sup>, 116, 118, 121, 122 та 186 Земельного кодексу України, Положення про Головне управління Держгеокадастру у Кіровоградській області, затвердженого наказом Держгеокадастру від 03.03.2015 року № 20, заяви гр. Драченко А.В. (

**НАКАЗУЮ:**

1. Надати Драченку Андрію Васильовичу дозвіл на розроблення проекту землеустрою щодо відведення земельної ділянки у власність із земель сільськогосподарського призначення державної власності, розташованої на території Бобринецького району Сугокліївської сільської ради. Орієнтовний розмір земельної ділянки 2,0000 га, у тому числі: 2,0000 га ріллі із цільовим призначенням – для ведення особистого селянського господарства

2. Розроблений проект землеустрою щодо відведення земельної ділянки у власність підлягає погодженню та затвердженню відповідно до вимог чинного законодавства.

3. Керівнику відділу Держгеокадастру в Бобринецькому районі при надходженні проекту землеустрою щодо відведення земельної ділянки у власність забезпечити в установленому законодавством порядку:

3.1. погодження проекту землеустрою щодо відведення земельної ділянки у власність;

3.2. реєстрацію земельної ділянки у Державному земельному кадастрі.

4. Контроль за виконанням цього наказу залишаю за собою.

В.о. начальника  
Головного управління

Рибак І.Ф.







ДЕРЖАВНА СЛУЖБА УКРАЇНИ З ПИТАНЬ ГЕОДЕЗІЇ, КАРТОГРАФІЇ ТА  
КАДАСТРУ

Головне управління Держгеокадастру у Кіровоградській області

вул. Академіка Корольова, 26, м. Кіровоград, 25030, тел. (0522) 34-61-44, факс 34-61-39

E-mail: kirovohrad@land.gov.ua Код ЄДРПОУ 39767636

26.02.2016 11-530/14-16-С **НАКАЗ**

**Про надання дозволу на  
розроблення документації  
із землеустрою**

Відповідно до статей 15<sup>1</sup>, 116, 118, 121, 122 та 186 Земельного кодексу України, Положення про Головне управління Держгеокадастру у Кіровоградській області, затвердженого наказом Держгеокадастру від 03.03.2015 року № 20, заяви гр. Гапіченка Є.В.

**НАКАЗУЮ:**

1. Надати гр. Гапіченку Євгену Володимировичу дозвіл на розроблення проекту землеустрою щодо відведення земельної ділянки у власність із земель сільськогосподарського призначення державної власності, яка перебуває в запасі на території Олександрівської селищної ради, Олександрівського району, Кіровоградської області. Орієнтовний розмір земельної ділянки 2,0000 га, в тому числі: 2,0000 га – рілля, із цільовим призначенням – для ведення особистого селянського господарства.

2. Розроблений проект землеустрою щодо відведення земельної ділянки у власність підлягає погодженню та затвердженню відповідно до вимог чинного законодавства.

3. Керівнику відділу Держгеокадастру в Олександрівському районі при надходженні проекту землеустрою щодо відведення земельної ділянки у власність забезпечити в установленому законодавством порядку:

3.1. погодження проекту землеустрою щодо відведення земельної ділянки у власність;

3.2. реєстрацію земельної ділянки у Державному земельному кадастрі.

4. Контроль за виконанням цього наказу залишаю за собою.

В.о. начальника  
Головного управління

Рибак І.Ф.





ДЕРЖАВНА СЛУЖБА УКРАЇНИ З ПИТАНЬ ГЕОДЕЗІЇ, КАРТОГРАФІЇ ТА  
КАДАСТРУ

Головне управління Держгеокадастру у Кіровоградській області

вул. Академіка Корольова, 26, м. Кіровоград, 25030, тел. (0522) 34-61-44, факс 34-61-39

E-mail: kirovohrad@land.gov.ua Код ЄДРПОУ 39767636

26.02.2016 11-531/14-16-СНАКАЗ

**Про надання дозволу на  
розроблення документації  
із землеустрою**

Відповідно до статей 15<sup>1</sup>, 116, 118, 121, 122 та 186 Земельного кодексу України, Положення про Головне управління Держгеокадастру у Кіровоградській області, затвердженого наказом Держгеокадастру від 03.03.2015 року № 20, заяви гр. Магана О.А.

**НАКАЗУЮ:**

1. Надати гр. Магану Олегу Анатолійовичу дозвіл на розроблення проекту землеустрою щодо відведення земельної ділянки у власність із земель сільськогосподарського призначення державної власності, яка перебуває в запасі на території Олександрівської селищної ради, Олександрівського району, Кіровоградської області. Орієнтовний розмір земельної ділянки 2,0000 га, в тому числі: 2,0000 га – рілля, із цільовим призначенням – для ведення особистого селянського господарства.

2. Розроблений проект землеустрою щодо відведення земельної ділянки у власність підлягає погодженню та затвердженню відповідно до вимог чинного законодавства.

3. Керівнику відділу Держгеокадастру в Олександрівському районі при надходженні проекту землеустрою щодо відведення земельної ділянки у власність забезпечити в установленому законодавством порядку:

3.1. погодження проекту землеустрою щодо відведення земельної ділянки у власність;

3.2. реєстрацію земельної ділянки у Державному земельному кадастрі.

4. Контроль за виконанням цього наказу залишаю за собою.

В.о. начальника  
Головного управління

Рибак І.Ф.





ДЕРЖАВНА СЛУЖБА УКРАЇНИ З ПИТАНЬ ГЕОДЕЗІЇ, КАРТОГРАФІЇ ТА  
КАДАСТРУ

Головне управління Держгеокадастру у Кіровоградській області

вул. Академіка Корольова, 26, м. Кіровоград, 25030, тел. (0522) 34-61-44, факс 34-61-39

E-mail: kirovohrad@land.gov.ua Код ЄДРПОУ 39767636

26.02.2016 11-533/14-16-СНАКАЗ

**Про надання дозволу на  
розроблення документації  
із землеустрою**

Відповідно до статей 15<sup>1</sup>, 116, 118, 121, 122 та 186 Земельного кодексу України, Положення про Головне управління Держгеокадастру у Кіровоградській області, затвердженого наказом Держгеокадастру від 03.03.2015 року № 20, заяви гр. Масляна В.О.

**НАКАЗУЮ:**

1. Надати гр. Масляну Віктору Олександровичу дозвіл на розроблення проекту землеустрою щодо відведення земельної ділянки у власність із земель сільськогосподарського призначення державної власності, яка перебуває в запасі на території Олександрівської селищної ради, Олександрівського району, Кіровоградської області. Орієнтовний розмір земельної ділянки 2,0000 га, у тому числі: 2,0000 га – рілля, із цільовим призначенням – для ведення особистого селянського господарства.

2. Розроблений проект землеустрою щодо відведення земельної ділянки у власність підлягає погодженню та затвердженню відповідно до вимог чинного законодавства.

3. Керівнику відділу Держгеокадастру в Олександрівському районі при надходженні проекту землеустрою щодо відведення земельної ділянки у власність забезпечити в установленому законодавством порядку:

3.1. погодження проекту землеустрою щодо відведення земельної ділянки у власність;

3.2. реєстрацію земельної ділянки у Державному земельному кадастрі.

4. Контроль за виконанням цього наказу залишаю за собою.

В.о. начальника  
Головного управління

Рибак І.Ф.





ДЕРЖАВНА СЛУЖБА УКРАЇНИ З ПИТАНЬ ГЕОДЕЗІЇ, КАРТОГРАФІЇ ТА  
КАДАСТРУ

Головне управління Держгеокадастру у Кіровоградській області

вул. Академіка Корольова, 26, м. Кіровоград, 25030, тел. (0522) 34-61-44, факс 34-61-39

E-mail: kirovohrad@land.gov.ua Код ЄДРПОУ 39767636

26.02.2016 11-535/14-16-С **НАКАЗ**

№

**Про надання дозволу на  
розроблення документації  
із землеустрою**

Відповідно до статей 15<sup>1</sup>, 116, 118, 122 та 186 Земельного кодексу України, Положення про Головне управління Держгеокадастру у Кіровоградській області, затвердженого наказом Держгеокадастру від 03.03.2015 року № 20, заяви гр. Боровика Г.М.

**НАКАЗУЮ:**

1. Надати Боровику Геннадію Миколайовичу дозвіл на розроблення проекту землеустрою щодо відведення земельної ділянки у власність із земель сільськогосподарського призначення державної власності, що перебувають у запасі, розташованої на території Костянтинівської сільської ради, Новомиргородського району, Кіровоградської області. Орієнтовний розмір земельної ділянки 2,0000 га- ріллі, із цільовим призначенням – для ведення особистого селянського господарства

2. Розроблений проект землеустрою щодо відведення земельної ділянки у власність підлягає погодженню та затвердженню відповідно до вимог чинного законодавства.

3. Керівнику відділу Держгеокадастру у Новомиргородському районі при надходженні проекту землеустрою щодо відведення земельної ділянки у власність забезпечити в установленому законодавством порядку:

3.1. погодження проекту землеустрою щодо відведення земельної ділянки у власність;

3.2. реєстрацію земельної ділянки у Державному земельному кадастрі.

4. Контроль за виконанням цього наказу залишаю за собою.

В.о. начальника  
Головного управління

Рибак І.Ф.





ДЕРЖАВНА СЛУЖБА УКРАЇНИ З ПИТАНЬ ГЕОДЕЗІЇ, КАРТОГРАФІЇ ТА  
КАДАСТРУ

Головне управління Держгеокадастру у Кіровоградській області

вул.Академіка Корольова, 26, м.Кіровоград, 25030, тел.(0522) 34-61-44, факс 34-61-39

E-mail: kirovohrad@land.gov.ua Код ЄДРПОУ 39767636

26.02.2016 11-539/14-16-**НАКАЗ**

**Про затвердження документації  
із землеустрою та надання  
земельної ділянки у власність  
без зміни цільового призначення**

Відповідно до статей 15<sup>1</sup>, 20, 116, 118, 121, 122 Земельного кодексу України, Положення про Головне управління Держгеокадастру у Кіровоградській області, затвердженого наказом Держгеокадастру від 03.03.2015 № 20, заяви Самарського С. А.

**НАКАЗУЮ:**

1. Затвердити проект землеустрою щодо відведення земельної ділянки у власність із земель сільськогосподарського призначення державної власності (землі запасу) для ведення особистого селянського господарства на території Новомиргородського району Пурпурівської сільської ради

2. Надати Самарському Сергію Анатолійовичу у власність земельну ділянку площею 2,0000 га, в тому числі рілля площею 2,0000 га, (кадастровий номер 3523886500:02:000:5068) із земель сільськогосподарського призначення державної власності без зміни цільового призначення для ведення особистого селянського господарства, розташовану на території Новомиргородського району Пурпурівської сільської ради

3. Право власності на земельну ділянку (кадастровий номер 3523886500:02:000:5068) виникає з моменту державної реєстрації цього права та оформлюється відповідно до Закону України "Про державну реєстрацію речових прав на нерухоме майно та їх обтяжень".

4. Контроль за виконанням цього наказу залишаю за собою.

В.о. начальника Головного  
управління у Кіровоградській області

Рибак І. Ф.

11-539/14-16-СГ від 26.02.2016





ДЕРЖАВНА СЛУЖБА УКРАЇНИ З ПИТАНЬ ГЕОДЕЗІЇ, КАРТОГРАФІЇ ТА  
КАДАСТРУ

Головне управління Держгеокадастру у Кіровоградській області

вул.Академіка Корольова, 26, м.Кіровоград, 25030, тел.(0522) 34-61-44, факс 34-61-39

E-mail: kirovohrad@land.gov.ua Код ЄДРПОУ 39767636

26.02.2016 11-541/14-16-С **НАКАЗ**

**Про надання дозволу на  
розроблення документації  
із землеустрою**

Відповідно до статей 15<sup>1</sup>, 116, 118, 121, 122 та 186 Земельного кодексу України, Положення про Головне управління Держгеокадастру у Кіровоградській області, затвердженого наказом Держгеокадастру від 03.03.2015 року № 20, заяви гр. Німченка О.М.

**НАКАЗУЮ:**

1. Надати гр. Німченку Олександрю Миколайовичу дозвіл на розроблення проекту землеустрою щодо відведення земельної ділянки у власність із земель сільськогосподарського призначення державної власності, яка перебуває в запасі на території Олександрівської селищної ради, Олександрівського району, Кіровоградської області. Орієнтовний розмір земельної ділянки 1,9116 га, в тому числі: 1,9116 га – рілля, із цільовим призначенням – для ведення особистого селянського господарства.

2. Розроблений проект землеустрою щодо відведення земельної ділянки у власність підлягає погодженню та затвердженню відповідно до вимог чинного законодавства.

3. Керівнику відділу Держгеокадастру в Олександрівському районі при надходженні проекту землеустрою щодо відведення земельної ділянки у власність забезпечити в установленому законодавством порядку:

3.1. погодження проекту землеустрою щодо відведення земельної ділянки у власність;

3.2. реєстрацію земельної ділянки у Державному земельному кадастрі.

4. Контроль за виконанням цього наказу залишаю за собою.

В.о. начальника  
Головного управління

Рибак І.Ф.





ДЕРЖАВНА СЛУЖБА УКРАЇНИ З ПИТАНЬ ГЕОДЕЗІЇ, КАРТОГРАФІЇ ТА  
КАДАСТРУ

Головне управління Держгеокадастру у Кіровоградській області

вул. Академіка Корольова, 26, м. Кіровоград, 25030, тел. (0522) 34-61-44, факс 34-61-39

E-mail: kirovohrad@land.gov.ua Код СДРПОУ 39767636

26.02.2016 11-543/14-16-СГ  
**НАКАЗ**

**Про затвердження документації  
із землеустрою та надання  
земельної ділянки у власність  
без зміни цільового призначення**

Відповідно до статей 15<sup>1</sup>, 20, 116, 118, 121, 122 Земельного кодексу України, Положення про Головне управління Держгеокадастру у Кіровоградській області, затвердженого наказом Держгеокадастру від 03.03.2015 № 20, заяви Лихоліта М. М.

**НАКАЗУЮ:**

1. Затвердити проект землеустрою щодо відведення земельної ділянки у власність для ведення особистого селянського господарства на території Новоукраїнського району Приютівської сільської ради.

2. Надати Лихоліту Миколі Миколайовичу у власність земельну ділянку площею 2,0000 га, в тому числі пасовища площею 2,0000 га, (кадастровий номер 3524085600:02:003:0990) із земель сільськогосподарського призначення державної власності без зміни цільового призначення для ведення особистого селянського господарства, розташовану на території Новоукраїнського району Приютівської сільської ради.

3. Право власності на земельну ділянку (кадастровий номер 3524085600:02:003:0990) виникає з моменту державної реєстрації цього права та оформлюється відповідно до Закону України "Про державну реєстрацію речових прав на нерухоме майно та їх обтяжень".

5. Контроль за виконанням цього наказу залишаю за собою.

В.о. начальника  
Головного управління

Рибак І. Ф.

11-543/14-16-СГ від 26.02.2016







ДЕРЖАВНА СЛУЖБА УКРАЇНИ З ПИТАНЬ ГЕОДЕЗІЇ, КАРТОГРАФІЇ ТА  
КАДАСТРУ

Головне управління Держгеокадастру у Кіровоградській області

вул.Академіка Корольова, 26, м.Кіровоград, 25030, тел.(0522) 34-61-44, факс 34-61-39

E-mail: kirovohrad@land.gov.ua Код ЄДРПОУ 39767636

26.02.2016 11-544/14-16-С **НАКАЗ**

**Про надання дозволу на  
розроблення документації  
із землеустрою**

Відповідно до статей 15<sup>1</sup>, 116, 118, 121, 122 та 186 Земельного кодексу України, Положення про Головне управління Держгеокадастру у Кіровоградській області, затвердженого наказом Держгеокадастру від 03.03.2015 року № 20, заяви гр. Новікова К.М.

**НАКАЗУЮ:**

1. Надати гр. Новікову Костянтину Миколайовичу дозвіл на розроблення проекту землеустрою щодо відведення земельної ділянки у власність із земель сільськогосподарського призначення державної власності, яка перебуває в запасі на території Голоківської сільської ради, Олександрійського району, Кіровоградської області. Орієнтовний розмір земельної ділянки 2,0000 га, в тому числі: 2,0000 га – рілля, із цільовим призначенням – для ведення особистого селянського господарства.

2. Розроблений проект землеустрою щодо відведення земельної ділянки у власність підлягає погодженню та затвердженню відповідно до вимог чинного законодавства.

3. Керівнику управління Держгеокадастру в Олександрійському районі при надходженні проекту землеустрою щодо відведення земельної ділянки у власність забезпечити в установленому законодавством порядку:

3.1. погодження проекту землеустрою щодо відведення земельної ділянки у власність;

3.2. реєстрацію земельної ділянки у Державному земельному кадастрі.

4. Контроль за виконанням цього наказу залишаю за собою.

В.о. начальника  
Головного управління

Рибак І.Ф.





ДЕРЖАВНА СЛУЖБА УКРАЇНИ З ПИТАНЬ ГЕОДЕЗІЇ, КАРТОГРАФІЇ ТА  
КАДАСТРУ

Головне управління Держгеокадастру у Кіровоградській області

вул. Академіка Корольова, 26, м. Кіровоград, 25030, тел. (0522) 34-61-44, факс 34-61-39

E-mail: kirovohrad@land.gov.ua Код ЄДРПОУ 39767636

26.02.2016 11-545/14-16-С ПНАКАЗ

**Про надання дозволу на  
розроблення документації  
із землеустрою**

Відповідно до статей 15<sup>1</sup>, 116, 118, 121, 122 Земельного кодексу України, Положення про Головне управління Держгеокадастру у Кіровоградській області, затвердженого наказом Держгеокадастру від 03.03.2015 року № 20, заяви гр. Федорова І.П.

**НАКАЗУЮ:**

1. Надати Федорову Ігорю Петровичу дозвіл на розроблення проекту землеустрою щодо відведення земельної ділянки у власність із земель сільськогосподарського призначення державної власності, що перебувають у запасі розташовані на території Новомиргородської міської ради Новомиргородського району, Кіровоградського району.

Орієнтовний розмір земельної ділянки 2,0000 га, у тому числі: 2,0000 га – рілля, із цільовим призначенням – для ведення особистого селянського господарства.

2. Розроблений проект землеустрою щодо відведення земельної ділянки у власність підлягає погодженню та затвердженню відповідно до вимог чинного законодавства.

3. Керівнику відділу Держгеокадастру в Новомиргородському районі при надходженні проекту землеустрою щодо відведення земельної ділянки у власність забезпечити в установленому законодавством порядку:

3.1. погодження проекту землеустрою щодо відведення земельної ділянки у власність;

3.2. реєстрацію земельної ділянки у Державному земельному кадастрі.

4. Контроль за виконанням цього наказу залишаю за собою.

В.о. начальника  
Головного управління

І.Ф. Рибак

11-545/14-16-СГ від 26.02.2016





**ДЕРЖАВНА СЛУЖБА УКРАЇНИ З ПИТАНЬ ГЕОДЕЗІЇ, КАРТОГРАФІЇ ТА  
КАДАСТРУ**

**Головне управління Держгеокадастру у Кіровоградській області**

вул. Академіка Корольова, 26, м. Кіровоград, 25030, тел. (0522) 34-61-44, факс 34-61-39

E-mail: kirovohrad@land.gov.ua Код ЄДРПОУ 39767636

26.02.2016 11-546/14-16-СНАКАЗ

**Про надання дозволу на  
розроблення документації  
із землеустрою**

Відповідно до статей 15<sup>1</sup>, 116, 118, 121, 122 Земельного кодексу України, Положення про Головне управління Держгеокадастру у Кіровоградській області, затвердженого наказом Держгеокадастру від 03.03.2015 року № 20, заяви Здора А.С.

**НАКАЗУЮ:**

1. Надати Здору Андрію Станіславовичу дозвіл на розроблення проекту землеустрою щодо відведення земельної ділянки у власність із земель сільськогосподарського призначення державної власності, що перебувають у запасі, розташованої на території Куцівської сільської ради Новгородківського району

Орієнтовний розмір земельної ділянки 2,0000 га, у тому числі 2,00 га – рілля із цільовим призначенням – для ведення особистого селянського господарства

2. Розроблений проект землеустрою щодо відведення земельної ділянки у власність підлягає погодженню та затвердженню відповідно до вимог чинного законодавства.

3. Керівнику відділу Держгеокадастру в Новгородківському районі при надходженні проект землеустрою щодо відведення земельної ділянки у власність забезпечити в установленому законодавством порядку:

3.1. погодження проект землеустрою щодо відведення земельної ділянки у власність;

3.2. реєстрацію земельної ділянки у Державному земельному кадастрі.

4. Контроль за виконанням цього наказу залишаю за собою.

В.о. начальника  
Головного управління

Рибак І.Ф.





ДЕРЖАВНА СЛУЖБА УКРАЇНИ З ПИТАНЬ ГЕОДЕЗІЇ, КАРТОГРАФІЇ ТА  
КАДАСТРУ

Головне управління Держгеокадастру у Кіровоградській області

вул. Академіка Корольова, 26, м. Кіровоград, 25030, тел. (0522) 34-61-44, факс 34-61-39

E-mail: kirovohrad@land.gov.ua Код ЄДРПОУ 39767636

26.02.2016 11-547/14-16-С **НАКАЗ**

**Про надання дозволу на  
розроблення документації  
із землеустрою**

Відповідно до статей 15<sup>1</sup>, 116, 118, 121, 122 та 186 Земельного кодексу України, Положення про Головне управління Держгеокадастру у Кіровоградській області, затвердженого наказом Держгеокадастру від 03.03.2015 року № 20, заяви гр. Яновського А.С.

**НАКАЗУЮ:**

1. Надати гр. Яновському Антону Сергійовичу дозвіл на розроблення проекту землеустрою щодо відведення земельної ділянки у власність із земель сільськогосподарського призначення державної власності, яка перебуває в запасі на території Староосотської сільської ради, Олександрівського району, Кіровоградської області. Орієнтовний розмір земельної ділянки 1,9896 га, в тому числі: 1,9896 га – рілля, із цільовим призначенням – для ведення особистого селянського господарства.

2. Розроблений проект землеустрою щодо відведення земельної ділянки у власність підлягає погодженню та затвердженню відповідно до вимог чинного законодавства.

3. Керівнику відділу Держгеокадастру в Олександрівському районі при надходженні проекту землеустрою щодо відведення земельної ділянки у власність забезпечити в установленому законодавством порядку:

3.1. погодження проекту землеустрою щодо відведення земельної ділянки у власність;

3.2. реєстрацію земельної ділянки у Державному земельному кадастрі.

4. Контроль за виконанням цього наказу залишаю за собою.

В.о. начальника  
Головного управління

Рибак І.Ф.





ДЕРЖАВНА СЛУЖБА УКРАЇНИ З ПИТАНЬ ГЕОДЕЗІЇ, КАРТОГРАФІЇ ТА  
КАДАСТРУ

Головне управління Держгеокадастру у Кіровоградській області

вул. Академіка Корольова, 26, м. Кіровоград, 25030, тел. (0522) 34-61-44, факс 34-61-39

E-mail: kirovohrad@land.gov.ua Код ЄДРПОУ 39767636

26.02.2016 11-548/14-16-**НАКАЗ**

№

**Про надання дозволу на  
розроблення документації  
із землеустрою**

Відповідно до статей 15<sup>1</sup>, 116, 118, 122 та 186 Земельного кодексу України, Положення про Головне управління Держгеокадастру у Кіровоградській області, затвердженого наказом Держгеокадастру від 03.03.2015 року № 20, заяви гр. Дяченко Е. С.

**НАКАЗУЮ:**

1. Надати Дяченку Едуарду Сергійовичу дозвіл на розроблення проекту землеустрою щодо відведення земельної ділянки у власність із земель сільськогосподарського призначення державної власності, що перебувають у запасі, розташованої на території Костянтинівської сільської ради, Новомиргородського району, Кіровоградської області. Орієнтовний розмір земельної ділянки 2,0000 га - ріллі, із цільовим призначенням – для ведення особистого селянського господарства.

2. Розроблений проект землеустрою щодо відведення земельної ділянки у власність підлягає погодженню та затвердженню відповідно до вимог чинного законодавства.

3. Керівнику відділу Держгеокадастру у Новомиргородському районі при надходженні проекту землеустрою щодо відведення земельної ділянки у власність забезпечити в установленому законодавством порядку:

3.1. погодження проекту землеустрою щодо відведення земельної ділянки у власність ;

3.2. реєстрацію земельної ділянки у Державному земельному кадастрі.

4. Контроль за виконанням цього наказу залишаю за собою.

В.о. начальника  
Головного управління

Рибак І.Ф.

11-548/14-16-СГ від 26.02.2016





ДЕРЖАВНА СЛУЖБА УКРАЇНИ З ПИТАНЬ ГЕОДЕЗІЇ, КАРТОГРАФІЇ ТА  
КАДАСТРУ

Головне управління Держгеокадастру у Кіровоградській області

вул.Академіка Корольова, 26, м.Кіровоград, 25030, тел.(0522) 34-61-44, факс 34-61-39

E-mail: kirovohrad@land.gov.ua Код ЄДРПОУ 39767636

26.02.2016 11-549/14-16-С**НАКАЗ**

**Про надання дозволу на  
розроблення документації  
із землеустрою**

Відповідно до статей 15<sup>1</sup>, 116, 118, 121, 122 та 186 Земельного кодексу України, Положення про Головне управління Держгеокадастру у Кіровоградській області, затвердженого наказом Держгеокадастру від 03.03.2015 року № 20, заяви гр. Капусти А.Г.

**НАКАЗУЮ:**

1. Надати гр. Капусті Андрію Григоровичу дозвіл на розроблення проекту землеустрою щодо відведення земельної ділянки у власність із земель сільськогосподарського призначення державної власності, яка перебуває в запасі на території Голоківської сільської ради, Олександрійського району, Кіровоградської області. Орієнтовний розмір земельної ділянки 2,0000 га, в тому числі: 2,0000 га – рілля, із цільовим призначенням – для ведення особистого селянського господарства.

2. Розроблений проект землеустрою щодо відведення земельної ділянки у власність підлягає погодженню та затвердженню відповідно до вимог чинного законодавства.

3. Керівнику управління Держгеокадастру в Олександрійському районі при надходженні проекту землеустрою щодо відведення земельної ділянки у власність забезпечити в установленому законодавством порядку:

3.1. погодження проекту землеустрою щодо відведення земельної ділянки у власність;

3.2. реєстрацію земельної ділянки у Державному земельному кадастрі.

4. Контроль за виконанням цього наказу залишаю за собою.

В.о. начальника  
Головного управління

Рибак І.Ф.

11-549/14-16-СГ від 26.02.2016





ДЕРЖАВНА СЛУЖБА УКРАЇНИ З ПИТАНЬ ГЕОДЕЗІЇ, КАРТОГРАФІЇ ТА  
КАДАСТРУ

Головне управління Держгеокадастру у Кіровоградській області

вул. Академіка Корольова, 26, м. Кіровоград, 25030, тел. (0522) 34-61-44, факс 34-61-39

E-mail: kirovohrad@land.gov.ua Код ЄДРПОУ 39767636

26.02.2016 11-550/14-16-С **НАКАЗ**

**Про затвердження документації  
із землеустрою та надання  
земельної ділянки у власність  
без зміни цільового призначення**

Відповідно до статей 15<sup>1</sup>, 20, 116, 118, 121, 122 Земельного кодексу України, Положення про Голове управління Держгеокадастру у Кіровоградській області, затвердженого наказом Держгеокадастру від 03.03.2015 № 20, заяви Коваленка В. М.

**НАКАЗУЮ:**

1. Затвердити проект землеустрою щодо відведення земельної ділянки у власність для ведення особистого селянського господарства на території Новоукраїнського району Семенастівської сільської ради.

2. Надати Коваленку Віктору Михайловичу у власність земельну ділянку площею 2,0000 га, в тому числі пасовища площею 2,0000 га, (кадастровий номер 3524086000:02:000:1388) із земель сільськогосподарського призначення державної власності без зміни цільового призначення для ведення особистого селянського господарства, розташовану на території Новоукраїнського району Семенастівської сільської ради.

3. Право власності на земельну ділянку (кадастровий номер 3524086000:02:000:1388) виникає з моменту державної реєстрації цього права та оформлюється відповідно до Закону України "Про державну реєстрацію речових прав на нерухоме майно та їх обтяжень".

4. Контроль за виконанням цього наказу залишаю за собою.

В. о. начальника  
Головного управління

Рибак І. Ф.

11-550/14-16-СГ від 26.02.2016







ДЕРЖАВНА СЛУЖБА УКРАЇНИ З ПИТАНЬ ГЕОДЕЗІЇ, КАРТОГРАФІЇ ТА  
КАДАСТРУ

Головне управління Держгеокадастру у Кіровоградській області

вул. Академіка Корольова, 26, м. Кіровоград, 25030, тел. (0522) 34-61-44, факс 34-61-39

E-mail: kirovohrad@land.gov.ua Код ЄДРПОУ 39767636

26.02.2016 11-551/14-16-С **НАКАЗ**

**Про надання дозволу на  
розроблення документації  
із землеустрою**

Відповідно до статей 15<sup>1</sup>, 116, 118, 121, 122 та 186 Земельного кодексу України, Положення про Головне управління Держгеокадастру у Кіровоградській області, затвердженого наказом Держгеокадастру від 03.03.2015 року № 20, заяви гр. Бондаренка І.П.

**НАКАЗУЮ:**

1. Надати гр. Бондаренку Ігору Павловичу дозвіл на розроблення проекту землеустрою щодо відведення земельної ділянки у власність із земель сільськогосподарського призначення державної власності, яка перебуває в запасі на території Олександрівської селищної ради, Олександрівського району, Кіровоградської області. Орієнтовний розмір земельної ділянки 2,0000 га, в тому числі: 2,0000 га – рілля, із цільовим призначенням – для ведення особистого селянського господарства.

2. Розроблений проект землеустрою щодо відведення земельної ділянки у власність підлягає погодженню та затвердженню відповідно до вимог чинного законодавства.

3. Керівнику відділу Держгеокадастру в Олександрівському районі при надходженні проекту землеустрою щодо відведення земельної ділянки у власність забезпечити в установленому законодавством порядку:

3.1. погодження проекту землеустрою щодо відведення земельної ділянки у власність;

3.2. реєстрацію земельної ділянки у Державному земельному кадастрі.

4. Контроль за виконанням цього наказу залишаю за собою.

В.о. начальника  
Головного управління

Рибак І.Ф.





ДЕРЖАВНА СЛУЖБА УКРАЇНИ З ПИТАНЬ ГЕОДЕЗІЇ, КАРТОГРАФІЇ ТА  
КАДАСТРУ

Головне управління Держгеокадастру у Кіровоградській області

вул. Академіка Корольова, 26, м. Кіровоград, 25030, тел. (0522) 34-61-44, факс 34-61-39

E-mail: kirovohrad@land.gov.ua Код ЄДРПОУ 39767636

26.02.2016 11-552/14-16-С **НАКАЗ**

**Про надання дозволу на  
розроблення документації  
із землеустрою**

Відповідно до статей 15<sup>1</sup>, 116, 118, 121, 122 та 186 Земельного кодексу України, Положення про Головне управління Держгеокадастру у Кіровоградській області, затвердженого наказом Держгеокадастру від 03.03.2015 року № 20, заяви гр. Гирича А.А.

**НАКАЗУЮ:**

1. Надати гр. Гиричу Андрію Анатолійовичу дозвіл на розроблення проекту землеустрою щодо відведення земельної ділянки у власність із земель сільськогосподарського призначення державної власності, яка перебуває в запасі на території Олександрівської селищної ради, Олександрівського району, Кіровоградської області. Орієнтовний розмір земельної ділянки 2,0000 га, в тому числі: 2,0000 га – рілля, із цільовим призначенням – для ведення особистого селянського господарства.

2. Розроблений проект землеустрою щодо відведення земельної ділянки у власність підлягає погодженню та затвердженню відповідно до вимог чинного законодавства.

3. Керівнику відділу Держгеокадастру в Олександрівському районі при надходженні проекту землеустрою щодо відведення земельної ділянки у власність забезпечити в установленому законодавством порядку:

3.1. погодження проекту землеустрою щодо відведення земельної ділянки у власність;

3.2. реєстрацію земельної ділянки у Державному земельному кадастрі.

4. Контроль за виконанням цього наказу залишаю за собою.

В.о. начальника  
Головного управління

Рибак І.Ф.





ДЕРЖАВНА СЛУЖБА УКРАЇНИ З ПИТАНЬ ГЕОДЕЗІЇ, КАРТОГРАФІЇ ТА  
КАДАСТРУ

Головне управління Держгеокадастру у Кіровоградській області

вул.Академіка Корольова, 26, м.Кіровоград, 25030, тел.(0522) 34-61-44, факс 34-61-39

E-mail: kirovohrad@land.gov.ua Код ЄДРПОУ 39767636

26.02.2016 11-553/14-16-С **НАКАЗ**

**Про надання дозволу на  
розроблення документації  
із землеустрою**

Відповідно до статей 15<sup>1</sup>, 116, 118, 121, 122 та 186 Земельного кодексу України, Положення про Головне управління Держгеокадастру у Кіровоградській області, затвердженого наказом Держгеокадастру від 03.03.2015 року № 20, заяви гр. Моховика С.М.

**НАКАЗУЮ:**

1. Надати гр. Моховику Сергію Миколайовичу дозвіл на розроблення проекту землеустрою щодо відведення земельної ділянки у власність із земель сільськогосподарського призначення державної власності, яка перебуває в запасі на території Олександрівської селищної ради, Олександрівського району, Кіровоградської області. Орієнтовний розмір земельної ділянки 2,0000 га, у тому числі: 2,0000 га – рілля, із цільовим призначенням – для ведення особистого селянського господарства

2. Розроблений проект землеустрою щодо відведення земельної ділянки у власність підлягає погодженню та затвердженню відповідно до вимог чинного законодавства.

3. Керівнику відділу Держгеокадастру в Олександрівському районі при надходженні забезпечити в установленому законодавством порядку:

3.1. погодження проекту землеустрою щодо відведення земельної ділянки у власність;

3.2. реєстрацію земельної ділянки у Державному земельному кадастрі.

4. Контроль за виконанням цього наказу залишаю за собою.

В.о. начальника  
Головного управління

Рибак І.Ф.





ДЕРЖАВНА СЛУЖБА УКРАЇНИ З ПИТАНЬ ГЕОДЕЗІЇ, КАРТОГРАФІЇ ТА  
КАДАСТРУ

Головне управління Держгеокадастру у Кіровоградській області

вул. Академіка Корольова, 26, м. Кіровоград, 25030, тел. (0522) 34-61-44, факс 34-61-39

E-mail: kirovohrad@land.gov.ua Код ЄДРПОУ 39767636

26.02.2016 11-554/14-16-СНАКАЗ

**Про надання дозволу на  
розроблення документації  
із землеустрою**

Відповідно до статей 15<sup>1</sup>, 116, 118, 121, 122 та 186 Земельного кодексу України, Положення про Головне управління Держгеокадастру у Кіровоградській області, затвердженого наказом Держгеокадастру від 03.03.2015 року № 20, заяви гр. Приймака О.О.

**НАКАЗУЮ:**

1. Надати гр. Приймаку Олександрю Олександровичу дозвіл на розроблення проекту землеустрою щодо відведення земельної ділянки у власність із земель сільськогосподарського призначення державної власності, яка перебуває в запасі на території Олександрівської селищної ради, Олександрівського району, Кіровоградської області. Орієнтовний розмір земельної ділянки 2,0000 га, в тому числі: 2,0000 га – рілля, із цільовим призначенням – для ведення особистого селянського господарства.

2. Розроблений проект землеустрою щодо відведення земельної ділянки у власність підлягає погодженню та затвердженню відповідно до вимог чинного законодавства.

3. Керівнику відділу Держгеокадастру в Олександрівському районі при надходженні проекту землеустрою щодо відведення земельної ділянки у власність забезпечити в установленому законодавством порядку:

3.1. погодження проект землеустрою щодо відведення земельної ділянки у власність;

3.2. реєстрацію земельної ділянки у Державному земельному кадастрі.

4. Контроль за виконанням цього наказу залишаю за собою.

В.о. начальника  
Головного управління

Рибак І.Ф.

11-554/14-16-СГ від 26.02.2016





ДЕРЖАВНА СЛУЖБА УКРАЇНИ З ПИТАНЬ ГЕОДЕЗІЇ, КАРТОГРАФІЇ ТА  
КАДАСТРУ

Головне управління Держгеокадастру у Кіровоградській області

вул.Академіка Корольова, 26, м.Кіровоград, 25030, тел.(0522) 34-61-44, факс 34-61-39

E-mail: kirovohrad@land.gov.ua Код ЄДРПОУ 39767636

26.02.2016 11-555/14-16-01 **НАКАЗ**

**Про надання дозволу на  
розроблення документації  
із землеустрою**

Відповідно до статей 15<sup>1</sup>, 116, 118, 121, 122 Земельного кодексу України, Положення про Головне управління Держгеокадастру у Кіровоградській області, затвердженого наказом Держгеокадастру від 03.03.2015 року № 20, заяви гр. Подурця З.О.

**НАКАЗУЮ:**

1. Надати дозвіл Подурцю Захару Олександровичу на розроблення проекту землеустрою щодо відведення земельної ділянки у власність із земель сільськогосподарського призначення державної власності, що перебувають у запасу розташовані на території Кам'янської сільської ради Новомиргородського району.

Орієнтовний розмір земельної ділянки 2,0000 га, у тому числі: 2,0000 га – рілля, із цільовим призначенням – для ведення особистого селянського господарства.

2. Розроблений проект землеустрою щодо відведення земельної ділянки у власність підлягає погодженню та затвердженню відповідно до вимог чинного законодавства.

3. Керівнику відділу Держгеокадастру у Новомиргородському районі при надходженні проекту землеустрою щодо відведення земельної ділянки у власність забезпечити в установленому законодавством порядку:

3.1. погодження проекту землеустрою щодо відведення земельної ділянки у власність;

3.2. реєстрацію земельної ділянки у Державному земельному кадастрі.

4. Контроль за виконанням цього наказу залишаю за собою.

В.о. начальника  
Головного управління

І.Ф. Рибак

11-555/14-16-СГ від 26.02.2016





ДЕРЖАВНА СЛУЖБА УКРАЇНИ З ПИТАНЬ ГЕОДЕЗІЇ, КАРТОГРАФІЇ ТА  
КАДАСТРУ

Головне управління Держгеокадастру у Кіровоградській області

вул.Академіка Корольова, 26, м.Кіровоград, 25030, тел.(0522) 34-61-44, факс 34-61-39

E-mail: kirovohrad@land.gov.ua Код ЄДРПОУ 39767636

26.02.2016 11-556/14-16-СНАКАЗ

№

**Про надання дозволу на  
розроблення документації  
із землеустрою**

Відповідно до статей 15<sup>1</sup>, 118, 122, 123 та 134 Земельного кодексу України, Положення про Головне управління Держгеокадастру у Кіровоградській області, затвердженого наказом Держгеокадастру від 03.03.2015 року № 20, заяви гр. Косенко С.О.

**НАКАЗУЮ:**

1. Надати Косенку Сергію Олександровичу дозвіл на розроблення проекту землеустрою щодо відведення земельної ділянки у власність із земель сільськогосподарського призначення державної власності, що перебувають у запасі, розташованої на території Новомиргородської міської ради, Новомиргородського району, Кіровоградської області. Орієнтовний розмір земельної ділянки 2,0000 га - рілля, із цільовим призначенням – для ведення особистого селянського господарства.

2. Розроблений проект землеустрою щодо відведення земельної ділянки у власність підлягає погодженню та затвердженню відповідно до вимог чинного законодавства.

3. Керівнику відділ Держгеокадастру у Новомиргородському районі при надходженні проекту землеустрою щодо відведення земельної ділянки у власність забезпечити в установленому законодавством порядку:

3.1. погодження проекту землеустрою щодо відведення земельної ділянки у власність;

3.2. реєстрацію земельної ділянки у Державному земельному кадастрі.

4. Контроль за виконанням цього наказу залишаю за собою.

В.о. начальника Головного управління

Рибак І.Ф.

11-556/14-16-СГ від 26.02.2016





ДЕРЖАВНА СЛУЖБА УКРАЇНИ З ПИТАНЬ ГЕОДЕЗІЇ, КАРТОГРАФІЇ ТА  
КАДАСТРУ

Головне управління Держгеокадастру у Кіровоградській області

вул.Академіка Корольова, 26, м.Кіровоград, 25030, тел.(0522) 34-61-44, факс 34-61-39

E-mail: kirovohrad@land.gov.ua Код ЄДРПОУ 39767636

29.02.2016

11-561/14-16-СГ  
**НАКАЗ**

**Про надання дозволу на  
розроблення документації  
із землеустрою**

Відповідно до статей 15<sup>1</sup>, 116, 118, 121, 122 та 186 Земельного кодексу України, Положення про Головне управління Держгеокадастру у Кіровоградській області, затвердженого наказом Держгеокадастру від 03.03.2015 року № 20, заяви гр. Клімова В.С.

**НАКАЗУЮ:**

1. Надати Клімову Віктору Сергійовичу дозвіл на розроблення проекту землеустрою щодо відведення земельної ділянки у власність із земель сільськогосподарського призначення державної власності, що перебувають у запасі розташованої на території Дорожинської сільської ради Вільшанського району..

Орієнтовний розмір земельної ділянки 1,4997 га, у тому числі: 1,4997 га – рілля, із цільовим призначенням – для ведення особистого селянського господарства.

2. Розроблений проект землеустрою щодо відведення земельної ділянки у власність підлягає погодженню та затвердженню відповідно до вимог чинного законодавства.

3. Керівнику відділу Держгеокадастру у Вільшанському районі при надходженні проекту землеустрою щодо відведення земельної ділянки у власність забезпечити в установленому законодавством порядку:

3.1. погодження проекту землеустрою щодо відведення земельної ділянки у власність;

3.2. реєстрацію земельної ділянки у Державному земельному кадастрі.

4. Контроль за виконанням цього наказу залишаю за собою.

В.о. начальника Головного управління

Чувпило В.В.

11-561/14-16-СГ від 29.02.2016







ДЕРЖАВНА СЛУЖБА УКРАЇНИ З ПИТАНЬ ГЕОДЕЗІЇ, КАРТОГРАФІЇ ТА  
КАДАСТРУ

Головне управління Держгеокадастру у Кіровоградській області

вул.Академіка Корольова, 26, м.Кіровоград, 25030, тел.(0522) 34-61-44, факс 34-61-39

E-mail: kirovohrad@land.gov.ua Код ЄДРПОУ 39767636

29.02.2016 11-564/14-16-~~НАКАЗ~~

Про надання дозволу на  
розроблення документації  
із землеустрою

Відповідно до статей 15<sup>1</sup>, 116, 118, 121, 122 та 186 Земельного кодексу України, Положення про Головне управління Держгеокадастру у Кіровоградській області, затвердженого наказом Держгеокадастру від 03.03.2015 року № 20, заяви гр. Тітомир С.В.

НАКАЗУЮ:

1. Надати Тітомиру Сергію Васильовичу дозвіл на розроблення проект землеустрою щодо відведення земельної ділянки у власність із земель сільськогосподарського призначення державної власності, що перебувають у запасі розташованої на території Дорожинської сільської ради Вільшанського району..

Орієнтовний розмір земельної ділянки 1,5062 га, у тому числі: 1,5062 га – рілля, із цільовим призначенням – для ведення особистого селянського господарства.

2. Розроблений проект землеустрою щодо відведення земельної ділянки у власність підлягає погодженню та затвердженню відповідно до вимог чинного законодавства.

3. Керівнику відділу Держгеокадастру у Вільшанському районі при надходженні проекту землеустрою щодо відведення земельної ділянки у власність забезпечити в установленому законодавством порядку:

3.1. погодження проекту землеустрою щодо відведення земельної ділянки у власність;


3.2. реєстрацію земельної ділянки у Державному земельному кадастрі.

4. Контроль за виконанням цього наказу залишаю за собою.

В.о. начальника Головного управління

Чувпило В.В.

11-564/14-16-СГ від 29.02.2016





ДЕРЖАВНА СЛУЖБА УКРАЇНИ З ПИТАНЬ ГЕОДЕЗІЇ, КАРТОГРАФІЇ ТА  
КАДАСТРУ

Головне управління Держгеокадастру у Кіровоградській області

вул.Академіка Корольова, 26, м.Кіровоград, 25030, тел.(0522) 34-61-44, факс 34-61-39

E-mail: kirovohrad@land.gov.ua Код ЄДРПОУ 39767636

29.02.2016 11-566/14-16-**НАКАЗ**

**Про надання дозволу на  
розроблення документації  
із землеустрою**

Відповідно до статей 15<sup>1</sup>, 116, 118, 121, 122 та 186 Земельного кодексу України, Положення про Головне управління Держгеокадастру у Кіровоградській області, затвердженого наказом Держгеокадастру від 03.03.2015 року № 20, заяви гр. Березюка В.С.

**НАКАЗУЮ:**

1. Надати Березюку Вадиму Станіславовичу дозвіл на розроблення проект землеустрою щодо відведення земельної ділянки у власність із земель сільськогосподарського призначення державної власності, що перебувають у резерві розташовані на території Березовобалківської сільської ради Вільшанського району..

Орієнтовний розмір земельної ділянки 1,4174 га, у тому числі: 1,4174 га – рілля, із цільовим призначенням – для ведення особистого селянського господарства.

2. Розроблений проект землеустрою щодо відведення земельної ділянки у власність підлягає погодженню та затвердженню відповідно до вимог чинного законодавства.

3. Керівнику відділу Держгеокадастру у Вільшанському районі при надходженні проекту землеустрою щодо відведення земельної ділянки у власність забезпечити в установленому законодавством порядку:

3.1. погодження проекту землеустрою щодо відведення земельної ділянки у власність;

3.2. реєстрацію земельної ділянки у Державному земельному кадастрі.

4. Контроль за виконанням цього наказу залишаю за собою.

В.о. начальника Головного управління

Чувпило В.В.

11-566/14-16-СГ від 29.02.2016





ДЕРЖАВНА СЛУЖБА УКРАЇНИ З ПИТАНЬ ГЕОДЕЗІЇ, КАРТОГРАФІЇ ТА  
КАДАСТРУ

Головне управління Держгеокадастру у Кіровоградській області

вул.Академіка Корольова, 26, м.Кіровоград, 25030, тел.(0522) 34-61-44, факс 34-61-39

E-mail: kirovohrad@land.gov.ua Код ЄДРПОУ 39767636

29.02.2016 11-568/14-16-НАКАЗ

**Про надання дозволу на  
розроблення документації  
із землеустрою**

Відповідно до статей 15<sup>1</sup>, 116, 118, 121, 122 Земельного кодексу України, Положення про Головне управління Держгеокадастру у Кіровоградській області, затвердженого наказом Держгеокадастру від 03.03.2015 року № 20, заяви гр. Груши Р.В.

**НАКАЗУЮ:**

1. Надати Груші Роману Вікторовичу дозвіл на розроблення проекту землеустрою щодо відведення земельної ділянки у власність із земель сільськогосподарського призначення державної власності, що перебувають у резерві розташовані на території Долинської сільської ради Олександрійського району.

Орієнтовний розмір земельної ділянки 2,0000 га, у тому числі: 2,0000 га – рілля, із цільовим призначенням – для ведення особистого селянського господарства.

2. Розроблений проект землеустрою щодо відведення земельної ділянки у власність підлягає погодженню та затвердженню відповідно до вимог чинного законодавства.

3. Керівнику управління Держгеокадастру в Олександрійському районі при надходженні проекту землеустрою щодо відведення земельної ділянки у власність забезпечити в установленому законодавством порядку:

3.1. погодження проекту землеустрою щодо відведення земельної ділянки у власність;

3.2. реєстрацію земельної ділянки у Державному земельному кадастрі.

4. Контроль за виконанням цього наказу залишаю за собою.

В.о. начальника  
Головного управління

В.В. Чувпило

11-568/14-16-СГ від 29.02.2016





ДЕРЖАВНА СЛУЖБА УКРАЇНИ З ПИТАНЬ ГЕОДЕЗІЇ, КАРТОГРАФІЇ ТА  
КАДАСТРУ

Головне управління Держгеокадастру у Кіровоградській області

вул.Академіка Корольова, 26, м.Кіровоград, 25030, тел.(0522) 34-61-44, факс 34-61-39

E-mail: kirovohrad@land.gov.ua Код ЄДРПОУ 39767636

29.02.2016 11-571/14-16-СНАКАЗ

**Про надання дозволу на  
розроблення документації  
із землеустрою**

Відповідно до статей 15<sup>1</sup>, 116, 118, 121, 122 Земельного кодексу України, Положення про Головне управління Держгеокадастру у Кіровоградській області, затвердженого наказом Держгеокадастру від 03.03.2015 року № 20, заяви гр. Броварського О.Ю.

**НАКАЗУЮ:**

1. Надати Броварському Олександрю Юрійовичу дозвіл на розроблення проекту землеустрою щодо відведення земельної ділянки у власність із земель сільськогосподарського призначення державної власності, що перебувають у резерві розташовані на території Долинської сільської ради Олександрійського району.

Орієнтовний розмір земельної ділянки 2,0000 га, у тому числі: 2,0000 га – рілля, із цільовим призначенням – для ведення особистого селянського господарства.

2. Розроблений проект землеустрою щодо відведення земельної ділянки у власність підлягає погодженню та затвердженню відповідно до вимог чинного законодавства.

3. Керівнику управління Держгеокадастру в Олександрійському районі при надходженні проекту землеустрою щодо відведення земельної ділянки у власність забезпечити в установленому законодавством порядку:

3.1. погодження проекту землеустрою щодо відведення земельної ділянки у власність;


3.2. реєстрацію земельної ділянки у Державному земельному кадастрі.

4. Контроль за виконанням цього наказу залишаю за собою.

В.о. начальника  
Головного управління

В.В. Чувпило

11-571/14-16-СГ від 29.02.2016





ДЕРЖАВНА СЛУЖБА УКРАЇНИ З ПИТАНЬ ГЕОДЕЗІЇ, КАРТОГРАФІЇ ТА  
КАДАСТРУ

Головне управління Держгеокадастру у Кіровоградській області

вул. Академіка Корольова, 26, м. Кіровоград, 25030, тел. (0522) 34-61-44, факс 34-61-39

E-mail: kirovohrad@land.gov.ua Код ЄДРПОУ 39767636

29.02.2016 11-573/14-16-СНАКАЗ

**Про надання дозволу на  
розроблення документації  
із землеустрою**

Відповідно до статей 15<sup>1</sup>, 116, 118, 121, 122 Земельного кодексу України, Положення про Головне управління Держгеокадастру у Кіровоградській області, затвердженого наказом Держгеокадастру від 03.03.2015 року № 20, заяви гр. Андрієнко О.Г.

**НАКАЗУЮ:**

1. Надати Андрієнку Олександрю Григоровичу дозвіл на розроблення проекту землеустрою щодо відведення земельної ділянки у власність із земель сільськогосподарського призначення державної власності, що перебувають у резерві розташовані на території Долинської сільської ради Олександрійського району.

Орієнтовний розмір земельної ділянки 2,0000 га, у тому числі: 2,0000 га – рілля, із цільовим призначенням – для ведення особистого селянського господарства.

2. Розроблений проект землеустрою щодо відведення земельної ділянки у власність підлягає погодженню та затвердженню відповідно до вимог чинного законодавства.

3. Керівнику управління Держгеокадастру у Олександрійському районі при надходженні проекту землеустрою щодо відведення земельної ділянки у власність забезпечити в установленому законодавством порядку:

3.1. погодження проекту землеустрою щодо відведення земельної ділянки у власність;

3.2. реєстрацію земельної ділянки у Державному земельному кадастрі.

4. Контроль за виконанням цього наказу залишаю за собою.

В.о. начальника  
Головного управління

В.В. Чувпило

11-573/14-16-СГ від 29.02.2016





• **ДЕРЖАВНА СЛУЖБА УКРАЇНИ З ПИТАНЬ ГЕОДЕЗІЇ, КАРТОГРАФІЇ ТА  
КАДАСТРУ**

**Головне управління Держгеокадастру у Кіровоградській області**

вул.Академіка Корольова, 26, м.Кіровоград, 25030, тел.(0522) 34-61-44, факс 34-61-39

E-mail: kirovohrad@land.gov.ua Код ЄДРПОУ 39767636

29.02.2016 11-574/14-16-**НАКАЗ**

**Про надання дозволу на  
розроблення документації  
із землеустрою**

Відповідно до статей 15<sup>1</sup>, 116, 118, 122 та 186 Земельного кодексу України, Положення про Головне управління Держгеокадастру у Кіровоградській області, затвердженого наказом Держгеокадастру від 03.03.2015 року № 20, заяви гр. Дигаса О.І. (

**НАКАЗУЮ:**

1. Надати Дигасу Олександрю Івановичу дозвіл на розроблення проекту землеустрою щодо відведення земельної ділянки у власність із земель сільськогосподарського призначення державної власності, що перебувають у запасі розташовані на території Староосотської сільської ради, Олександрівського району, Кіровоградської області. Орієнтовний розмір земельної ділянки 1,99 га, із цільовим призначенням – для ведення особистого селянського господарства.

2. Розроблений проект землеустрою щодо відведення земельної ділянки у власність підлягає погодженню та затвердженню відповідно до вимог чинного законодавства.

3. Керівнику відділу Держгеокадастру в Олександрівському районі при надходженні проекту землеустрою щодо відведення земельної ділянки у власність забезпечити в установленому законодавством порядку:

3.1. погодження проекту землеустрою щодо відведення земельної ділянки у власність;

3.2. реєстрацію земельної ділянки у Державному земельному кадастрі.

4. Контроль за виконанням цього наказу залишаю за собою.

В.о. начальника Головного управління

Чувпило В.В.

11-574/14-16-СГ від 29.02.2016





ДЕРЖАВНА СЛУЖБА УКРАЇНИ З ПИТАНЬ ГЕОДЕЗІЇ, КАРТОГРАФІЇ ТА  
КАДАСТРУ

Головне управління Держгеокадастру у Кіровоградській області

вул. Академіка Корольова, 26, м. Кіровоград, 25030, тел. (0522) 34-61-44, факс 34-61-39

E-mail: kirovohrad@land.gov.ua Код ЄДРПОУ 39767636

29.02.2016 11-575/14-16-**НАКАЗ**

**Про надання дозволу на  
розроблення документації  
із землеустрою**

Відповідно до статей 15<sup>1</sup>, 116, 118, 121, 122 Земельного кодексу України, Положення про Головне управління Держгеокадастру у Кіровоградській області, затвердженого наказом Держгеокадастру від 03.03.2015 року № 20, заяви гр. Мельника В.В.

**НАКАЗУЮ:**

1. Надати Мельнику Володимирі Володимировичу дозвіл на розроблення проекту землеустрою щодо відведення земельної ділянки у власність із земель сільськогосподарського призначення державної власності, що перебувають у запасі розташовані на території Староосотської сільської ради Олександрівського району.

Орієнтовний розмір земельної ділянки 1,9119 га, у тому числі: 1,9119 га – рілля, із цільовим призначенням – для ведення особистого селянського господарства.

2. Розроблений проект землеустрою щодо відведення земельної ділянки у власність підлягає погодженню та затвердженню відповідно до вимог чинного законодавства.

3. Керівнику відділу Держгеокадастру в Олександрівському районі при надходженні проекту землеустрою щодо відведення земельної ділянки у власність забезпечити в установленому законодавством порядку:

3.1. погодження проекту землеустрою щодо відведення земельної ділянки у власність;

3.2. реєстрацію земельної ділянки у Державному земельному кадастрі;

4. Контроль за виконанням цього наказу залишаю за собою.

В.о. начальника  
Головного управління

В.В. Чувпило

11-575/14-16-СГ від 29.02.2016







ДЕРЖАВНА СЛУЖБА УКРАЇНИ З ПИТАНЬ ГЕОДЕЗІЇ, КАРТОГРАФІЇ ТА  
КАДАСТРУ

Головне управління Держгеокадастру у Кіровоградській області

вул. Академіка Корольова, 26, м. Кіровоград, 25030, тел. (0522) 34-61-44, факс 34-61-39

E-mail: kirovohrad@land.gov.ua Код ЄДРПОУ 39767636

29.02.2016 11-577/14-16-**НАКАЗ**

**Про надання дозволу на  
розроблення документації  
із землеустрою**

Відповідно до статей 15<sup>1</sup>, 116, 118, 121, 122 Земельного кодексу України, Положення про Головне управління Держгеокадастру у Кіровоградській області, затвердженого наказом Держгеокадастру від 03.03.2015 року № 20, заяви гр. Вербового І.В.

**НАКАЗУЮ:**

1. Надати Вербовому Ігорю Володимировичу дозвіл на розроблення проекту землеустрою щодо відведення земельної ділянки у власність із земель сільськогосподарського призначення державної власності, що перебувають у запасі розташовані на території Бобринківської сільської ради Бобринецького району.

Орієнтовний розмір земельної ділянки 1,9986 га, у тому числі: 1,9986 га – пасовища, із цільовим призначенням – для ведення особистого селянського господарства.

2. Розроблений проект землеустрою щодо відведення земельної ділянки у власність підлягає погодженню та затвердженню відповідно до вимог чинного законодавства.

3. Керівнику відділу Держгеокадастру у Бобринецькому районі при надходженні проекту землеустрою щодо відведення земельної ділянки у власність забезпечити в установленому законодавством порядку:

3.1. погодження проекту землеустрою щодо відведення земельної ділянки у власність;


3.2. реєстрацію земельної ділянки у Державному земельному кадастрі.

4. Контроль за виконанням цього наказу залишаю за собою.

В.о. начальника  
Головного управління

В.В. Чувпило

11-577/14-16-СГ від 29.02.2016





ДЕРЖАВНА СЛУЖБА УКРАЇНИ З ПИТАНЬ ГЕОДЕЗІЇ, КАРТОГРАФІЇ ТА  
КАДАСТРУ

Головне управління Держгеокадастру у Кіровоградській області

вул. Академіка Корольова, 26, м. Кіровоград, 25030, тел. (0522) 34-61-44, факс 34-61-39

E-mail: kirovohrad@land.gov.ua Код ЄДРПОУ 39767636

29.02.2016 11-579/14-16-С **НАКАЗ**

**Про надання дозволу на  
розроблення документації  
із землеустрою**

Відповідно до статей 15<sup>1</sup>, 116, 118, 121, 122 Земельного кодексу України, Положення про Головне управління Держгеокадастру у Кіровоградській області, затвердженого наказом Держгеокадастру від 03.03.2015 року № 20, заяви гр. Дьомкіна М.М.

**НАКАЗУЮ:**

1. Надати Дьомкіну Миколі Миколайовичу дозвіл на розроблення проекту землеустрою щодо відведення земельної ділянки у власність із земель сільськогосподарського призначення державної власності, що перебувають у запасі розташовані на території Новоградівської сільської ради Бобринецького району.

Орієнтовний розмір земельної ділянки 1,7877 га, у тому числі: 1,7877 га – рілля, із цільовим призначенням – для ведення особистого селянського господарства.

2. Розроблений проект землеустрою щодо відведення земельної ділянки у власність підлягає погодженню та затвердженню відповідно до вимог чинного законодавства.

3. Керівнику відділу Держгеокадастру у Бобринецькому районі при надходженні проекту землеустрою щодо відведення земельної ділянки у власність забезпечити в установленому законодавством порядку:

3.1. погодження проекту землеустрою щодо відведення земельної ділянки у власність;

3.2. реєстрацію земельної ділянки у Державному земельному кадастрі.

4. Контроль за виконанням цього наказу залишаю за собою.

В.о. начальника  
Головного управління

В.В. Чувпило

11-579/14-16-СГ від 29.02.2016





ДЕРЖАВНА СЛУЖБА УКРАЇНИ З ПИТАНЬ ГЕОДЕЗІЇ, КАРТОГРАФІЇ ТА  
КАДАСТРУ

Головне управління Держгеокадастру у Кіровоградській області

вул.Академіка Корольова, 26, м.Кіровоград, 25030, тел.(0522) 34-61-44, факс 34-61-39

E-mail: kirovohrad@land.gov.ua Код ЄДРПОУ 39767636

29.02.2016 11-582/14-16-СГ **НАКАЗ**

**Про надання дозволу на  
розроблення документації  
із землеустрою**

Відповідно до статей 15<sup>1</sup>, 116, 118, 122 та 186 Земельного кодексу України, Положення про Головне управління Держгеокадастру у Кіровоградській області, затвердженого наказом Держгеокадастру від 03.03.2015 року № 20, заяви гр. Мартиненка В.В.

**НАКАЗУЮ:**

1. Надати Мартиненку Віктору Володимировичу дозвіл на розроблення проекту землеустрою щодо відведення земельної ділянки у власність із земель сільськогосподарського призначення державної власності, що перебувають у запасі розташовані на території Нововознесенської сільської ради, Маловисківського району, Кіровоградської області. Орієнтовний розмір земельної ділянки 1,5720 га -ріллі, із цільовим призначенням – для ведення особистого селянського господарства.

2. Розроблений проект землеустрою щодо відведення земельної ділянки у власність підлягає погодженню та затвердженню відповідно до вимог чинного законодавства.

3. Керівнику відділу Держгеокадастру у Маловисківському районі при надходженні проекту землеустрою щодо відведення земельної ділянки у власність забезпечити в установленому законодавством порядку:

3.1. погодження проект землеустрою щодо відведення земельної ділянки у власність;

3.2. реєстрацію земельної ділянки у Державному земельному кадастрі.

4. Контроль за виконанням цього наказу залишаю за собою.

В.о. начальника Головного управління

Чувпило В.В.





**ДЕРЖАВНА СЛУЖБА УКРАЇНИ З ПИТАНЬ ГЕОДЕЗІЇ, КАРТОГРАФІЇ ТА  
КАДАСТРУ**

**Головне управління Держгеокадастру у Кіровоградській області**

вул.Академіка Корольова, 26, м.Кіровоград, 25030, тел.(0522) 34-61-44, факс 34-61-39

E-mail: kirovohrad@land.gov.ua Код ЄДРПОУ 39767636

**29.02.2016 11-583/14-16-СГ НАКАЗ**

**Про надання дозволу на  
розроблення документації  
із землеустрою**

Відповідно до статей 15<sup>1</sup>, 116, 118, 122 та 186 Земельного кодексу України, Положення про Головне управління Держгеокадастру у Кіровоградській області, затвердженого наказом Держгеокадастру від 03.03.2015 року № 20, заяви гр. Федорова В.Є.

**НАКАЗУЮ:**

1. Надати Федорову Владиславу Євгеновичу дозвіл на розроблення проекту землеустрою щодо відведення земельної ділянки у власність із земель сільськогосподарського призначення державної власності, що перебувають у запасі розташованої на території Злинської сільської ради, Маловисківського району, Кіровоградської області. Орієнтовний розмір земельної ділянки 1,5584 га-ріллі, із цільовим призначенням – для ведення особистого селянського господарства.

2. Розроблений проект землеустрою щодо відведення земельної ділянки у власність підлягає погодженню та затвердженню відповідно до вимог чинного законодавства.

3. Керівнику відділу Держгеокадастру у Маловисківському районі при надходженні проекту землеустрою щодо відведення земельної ділянки у власність забезпечити в установленому законодавством порядку:

3.1. погодження проекту землеустрою щодо відведення земельної ділянки у власність;

3.2. реєстрацію земельної ділянки у Державному земельному кадастрі.

4. Контроль за виконанням цього наказу залишаю за собою.

В.о. начальника Головного управління

Чувпило В.В.





ДЕРЖАВНА СЛУЖБА УКРАЇНИ З ПИТАНЬ ГЕОДЕЗІЇ, КАРТОГРАФІЇ ТА  
КАДАСТРУ

Головне управління Держгеокадастру у Кіровоградській області

вул.Академіка Корольова, 26, м.Кіровоград, 25030, тел.(0522) 34-61-44, факс 34-61-39

E-mail: kirovohrad@land.gov.ua Код ЄДРПОУ 39767636

29.02.2016 11-584/14-16-СГ **НАКАЗ**

**Про надання дозволу на  
розроблення документації  
із землеустрою**

Відповідно до статей 15<sup>1</sup>, 116, 118, 122 та 186 Земельного кодексу України, Положення про Головне управління Держгеокадастру у Кіровоградській області, затвердженого наказом Держгеокадастру від 03.03.2015 року № 20, заяви гр. Нароженко О.В.

**НАКАЗУЮ:**

1. Надати Нароженко Ользі Володимирівні дозвіл на розроблення проекту землеустрою щодо відведення земельної ділянки у власність із земель сільськогосподарського призначення державної власності, що перебувають у запасі розташовані на території Великовисківської сільської ради, Маловисківського району, Кіровоградської області. Орієнтовний розмір земельної ділянки 1,9200 га - ріллі, із цільовим призначенням – для ведення особистого селянського господарства.

2. Розроблений проект землеустрою щодо відведення земельної ділянки у власність підлягає погодженню та затвердженню відповідно до вимог чинного законодавства.

3. Керівнику відділу Держгеокадастру у Маловисківському районі при надходженні проекту землеустрою щодо відведення земельної ділянки у власність забезпечити в установленому законодавством порядку:

3.1. погодження проекту землеустрою щодо відведення земельної ділянки у власність;

3.2. реєстрацію земельної ділянки у Державному земельному кадастрі.

4. Контроль за виконанням цього наказу залишаю за собою.

В.о. начальника Головного управління

Чувпило В.В.





ДЕРЖАВНА СЛУЖБА УКРАЇНИ З ПИТАНЬ ГЕОДЕЗІЇ, КАРТОГРАФІЇ ТА  
КАДАСТРУ

Головне управління Держгеокадастру у Кіровоградській області

вул. Академіка Корольова, 26, м. Кіровоград, 25030, тел. (0522) 34-61-44, факс 34-61-39

E-mail: kirovohrad@land.gov.ua Код ЄДРПОУ 39767636

29.02.2016 11-585/14-16-16 **НАКАЗ**

**Про надання дозволу на  
розроблення документації  
із землеустрою**

Відповідно до статей 15<sup>1</sup>, 116, 118, 121, 122 Земельного кодексу України, Положення про Головне управління Держгеокадастру у Кіровоградській області, затвердженого наказом Держгеокадастру від 03.03.2015 року № 20, заяви гр. Нелюка А.В.

**НАКАЗУЮ:**

1. Надати Нелюку Андрію Васильовичу дозвіл на розроблення проекту землеустрою щодо відведення земельної ділянки у власність із земель сільськогосподарського призначення державної власності, що перебувають у запасі розташовані на території Костомарівської сільської ради Бобринецького району.

Орієнтовний розмір земельної ділянки 1,9986 га, у тому числі: 1,9986 га – пасовища, із цільовим призначенням – для ведення особистого селянського господарства.

2. Розроблений проект землеустрою щодо відведення земельної ділянки у власність підлягає погодженню та затвердженню відповідно до вимог чинного законодавства.

3. Керівнику відділу Держгеокадастру у Бобринецькому районі при надходженні проекту землеустрою щодо відведення земельної ділянки у власність забезпечити в установленому законодавством порядку:

3.1. погодження проекту землеустрою щодо відведення земельної ділянки у власність;


3.2. реєстрацію земельної ділянки у Державному земельному кадастрі.

4. Контроль за виконанням цього наказу залишаю за собою.

В.о. начальника  
Головного управління

В.В. Чувпило

11-585/14-16-СГ від 29.02.2016





ДЕРЖАВНА СЛУЖБА УКРАЇНИ З ПИТАНЬ ГЕОДЕЗІЇ, КАРТОГРАФІЇ ТА  
КАДАСТРУ

Головне управління Держгеокадастру у Кіровоградській області

вул.Академіка Корольова, 26, м.Кіровоград, 25030, тел.(0522) 34-61-44, факс 34-61-39

E-mail: kirovohrad@land.gov.ua Код ЄДРПОУ 39767636

29.02.2016 11-586/14-16-СГ **НАКАЗ**

**Про надання дозволу на  
розроблення документації  
із землеустрою**

Відповідно до статей 15<sup>1</sup>, 116, 118, 121, 122 Земельного кодексу України, Положення про Головне управління Держгеокадастру у Кіровоградській області, затвердженого наказом Держгеокадастру від 03.03.2015 року № 20, заяви гр. Коляди Я.О.

**НАКАЗУЮ:**

1. Надати Коляді Ярославу Олеговичу дозвіл на розроблення проекту землеустрою щодо відведення земельної ділянки у власність із земель сільськогосподарського призначення державної власності, що перебувають у запасі розташованої на території Олексіївської сільської ради Бобринецького району.

Орієнтовний розмір земельної ділянки 2,0000 га, у тому числі: 2,0000 га – рілля, із цільовим призначенням – для ведення особистого селянського господарства.

2. Розроблений проект землеустрою щодо відведення земельної ділянки у власність підлягає погодженню та затвердженню відповідно до вимог чинного законодавства.

3. Керівнику відділу Держгеокадастру у Бобринецькому районі при надходженні проекту землеустрою щодо відведення земельної ділянки у власність забезпечити в установленому законодавством порядку:

3.1. погодження проекту землеустрою щодо відведення земельної ділянки у власність;

3.2. реєстрацію земельної ділянки у Державному земельному кадастрі.

4. Контроль за виконанням цього наказу залишаю за собою.

В.о. начальника  
Головного управління

В.В. Чувпило

11-586/14-16-СГ від 29.02.2016







ДЕРЖАВНА СЛУЖБА УКРАЇНИ З ПИТАНЬ ГЕОДЕЗІЇ, КАРТОГРАФІЇ ТА  
КАДАСТРУ

Головне управління Держгеокадастру у Кіровоградській області

вул.Академіка Корольова, 26, м.Кіровоград, 25030, тел.(0522) 34-61-44, факс 34-61-39

E-mail: kirovohrad@land.gov.ua Код ЄДРПОУ 39767636

29.02.2016 11-587/14-16-СГ **НАКАЗ**

**Про надання дозволу на  
розроблення документації  
із землеустрою**

Відповідно до статей 15<sup>1</sup>, 116, 118, 121, 122 Земельного кодексу України, Положення про Головне управління Держгеокадастру у Кіровоградській області, затвердженого наказом Держгеокадастру від 03.03.2015 року № 20, заяви гр. Татарінова О.В.

**НАКАЗУЮ:**

1. Надати Татарінову Олексію Володимировичу дозвіл на розроблення проекту землеустрою щодо відведення земельної ділянки у власність із земель сільськогосподарського призначення державної власності, що перебувають у запасі розташованої на території Олексіївської сільської ради Бобринецького району.

Орієнтовний розмір земельної ділянки 2,0000 га, у тому числі: 2,0000 га – рілля, із цільовим призначенням – для ведення особистого селянського господарства.

2. Розроблений проект землеустрою щодо відведення земельної ділянки у власність підлягає погодженню та затвердженню відповідно до вимог чинного законодавства.

3. Керівнику відділу Держгеокадастру у Бобринецькому районі при надходженні проекту землеустрою щодо відведення земельної ділянки у власність забезпечити в установленому законодавством порядку:

3.1. погодження проекту землеустрою щодо відведення земельної ділянки у власність;

3.2. реєстрацію земельної ділянки у Державному земельному кадастрі.

4. Контроль за виконанням цього наказу залишаю за собою.

В.о. начальника  
Головного управління

В.В. Чувпило

11-587/14-16-СГ від 29.02.2016





ДЕРЖАВНА СЛУЖБА УКРАЇНИ З ПИТАНЬ ГЕОДЕЗІЇ, КАРТОГРАФІЇ ТА  
КАДАСТРУ

Головне управління Держгеокадастру у Кіровоградській області

вул.Академіка Корольова, 26, м.Кіровоград, 25030, тел.(0522) 34-61-44, факс 34-61-39

E-mail: kirovohrad@land.gov.ua Код ЄДРПОУ 39767636

29.02.2016 11-588/14-16-СГ **НАКАЗ**

**Про надання дозволу на  
розроблення документації  
із землеустрою**

Відповідно до статей 15<sup>1</sup>, 116, 118, 121, 122 Земельного кодексу України, Положення про Головне управління Держгеокадастру у Кіровоградській області, затвердженого наказом Держгеокадастру від 03.03.2015 року № 20, заяви гр. Чубенка С.А.

**НАКАЗУЮ:**

1. Надати Чубенку Сергію Анатолійовичу дозвіл на розроблення проекту землеустрою щодо відведення земельної ділянки у власність із земель сільськогосподарського призначення державної власності, що перебувають у запасі розташовані на території Олексіївської сільської ради Бобринецького району.

Орієнтовний розмір земельної ділянки 2,0000 га, у тому числі: 2,0000 га – рілля, із цільовим призначенням – для ведення особистого селянського господарства.

2. Розроблений проект землеустрою щодо відведення земельної ділянки у власність підлягає погодженню та затвердженню відповідно до вимог чинного законодавства.

3. Керівнику відділу Держгеокадастру у Бобринецькому районі при надходженні проекту землеустрою щодо відведення земельної ділянки у власність забезпечити в установленому законодавством порядку:

3.1. погодження проекту землеустрою щодо відведення земельної ділянки у власність;

3.2. реєстрацію земельної ділянки у Державному земельному кадастрі.

4. Контроль за виконанням цього наказу залишаю за собою.

В.о. начальника  
Головного управління

В.В. Чувпило

11-588/14-16-СГ від 29.02.2016





ДЕРЖАВНА СЛУЖБА УКРАЇНИ З ПИТАНЬ ГЕОДЕЗІЇ, КАРТОГРАФІЇ ТА  
КАДАСТРУ

Головне управління Держгеокадастру у Кіровоградській області

вул.Академіка Корольова, 26, м.Кіровоград, 25030, тел.(0522) 34-61-44, факс 34-61-39

E-mail: kirovohrad@land.gov.ua Код ЄДРПОУ 39767636

29.02.2016 11-589/14-16-СГ **НАКАЗ**

**Про надання дозволу на  
розроблення документації  
із землеустрою**

Відповідно до статей 15<sup>1</sup>, 116, 118, 122 та 186 Земельного кодексу України, Положення про Головне управління Держгеокадастру у Кіровоградській області, затвердженого наказом Держгеокадастру від 03.03.2015 року № 20, заяви гр. Миколаєнка І.І.

**НАКАЗУЮ:**

1. Надати Миколаєнку Івану Івановичу дозвіл на розроблення проекту землеустрою щодо відведення земельної ділянки у власність із земель сільськогосподарського призначення державної власності, що перебувають у запасі розташовані на території Староосотської сільської ради, Олександрівського району, Кіровоградської області. Орієнтовний розмір земельної ділянки 1,99 га ріллі, із цільовим призначенням – для ведення особистого селянського господарства.

2. Розроблений проект землеустрою щодо відведення земельної ділянки у власність підлягає погодженню та затвердженню відповідно до вимог чинного законодавства.

3. Керівнику відділу Держгеокадастру в Олександрівському районі при надходженні проекту землеустрою щодо відведення земельної ділянки у власність забезпечити в установленому законодавством порядку:

3.1. погодження проекту землеустрою щодо відведення земельної ділянки у власність;

3.2. реєстрацію земельної ділянки у Державному земельному кадастрі.

4. Контроль за виконанням цього наказу залишаю за собою.

В.о. начальника Головного управління

Чувпило В.В.

11-589/14-16-СГ від 29.02.2016





ДЕРЖАВНА СЛУЖБА УКРАЇНИ З ПИТАНЬ ГЕОДЕЗІЇ, КАРТОГРАФІЇ ТА  
КАДАСТРУ

Головне управління Держгеокадастру у Кіровоградській області

вул.Академіка Корольова, 26, м.Кіровоград, 25030, тел.(0522) 34-61-44, факс 34-61-39

E-mail: kirovohrad@land.gov.ua Код ЄДРПОУ 39767636

29.02.2016 11-590/14-16-СГ **НАКАЗ**

**Про надання дозволу на  
розроблення документації  
із землеустрою**

Відповідно до статей 15<sup>1</sup>, 116, 118, 122 та 186 Земельного кодексу України, Положення про Головне управління Держгеокадастру у Кіровоградській області, затвердженого наказом Держгеокадастру від 03.03.2015 року № 20, заяви гр. Куценка О.Л.

**НАКАЗУЮ:**

1. Надати Куценку Олегу Леонідовичу дозвіл на розроблення проекту землеустрою щодо відведення земельної ділянки у власність сільськогосподарського призначення державної власності, яка перебуває в запасі на території Староосотської сільської ради Олександрівського району Кіровоградської області. Орієнтовний розмір земельної ділянки 1,99 га -ріллі, із цільовим призначенням – для ведення особистого селянського господарства.

2. Розроблений проект землеустрою щодо відведення земельної ділянки у власність підлягає погодженню та затвердженню відповідно до вимог чинного законодавства.

3. Керівнику відділу Держгеокадастру в Олександрівському районі при надходженні проекту землеустрою щодо відведення земельної ділянки у власність забезпечити в установленому законодавством порядку:

3.1. погодження проект землеустрою щодо відведення земельної ділянки у власність;

3.2. реєстрацію земельної ділянки у Державному земельному кадастрі.

4. Контроль за виконанням цього наказу залишаю за собою.

В.о. начальника Головного управління

Чувпило В.В.





ДЕРЖАВНА СЛУЖБА УКРАЇНИ З ПИТАНЬ ГЕОДЕЗІЇ, КАРТОГРАФІЇ ТА  
КАДАСТРУ

Головне управління Держгеокадастру у Кіровоградській області

вул.Академіка Корольова, 26, м.Кіровоград, 25030, тел.(0522) 34-61-44, факс 34-61-39

E-mail: kirovohrad@land.gov.ua Код ЄДРПОУ 39767636

29.02.2016 11-591/14-16-НАКАЗ

**Про надання дозволу на  
розроблення документації  
із землеустрою**

Відповідно до статей 15<sup>1</sup>, 116, 118, 121, 122 Земельного кодексу України, Положення про Головне управління Держгеокадастру у Кіровоградській області, затвердженого наказом Держгеокадастру від 03.03.2015 року № 20, заяви гр. Сандула С.В.

**НАКАЗУЮ:**

1. Надати Сандулу Сергію Володимировичу дозвіл на розроблення проекту землеустрою щодо відведення земельної ділянки у власність із земель сільськогосподарського призначення державної власності, що перебувають у запасі розташовані на території Сугокліївської сільської ради Бобринецького району.

Орієнтовний розмір земельної ділянки 2,0000 га, у тому числі: 2,0000 га – рілля, із цільовим призначенням – для ведення особистого селянського господарства.

2. Розроблений проект землеустрою щодо відведення земельної ділянки у власність підлягає погодженню та затвердженню відповідно до вимог чинного законодавства.

3. Керівнику відділу Держгеокадастру у Бобринецькому районі при надходженні проекту землеустрою щодо відведення земельної ділянки у власність забезпечити в установленому законодавством порядку:

3.1. погодження проекту землеустрою щодо відведення земельної ділянки у власність;

3.2. реєстрацію земельної ділянки у Державному земельному кадастрі.

4. Контроль за виконанням цього наказу залишаю за собою.

В.о. начальника  
Головного управління

В.В. Чувпило

11-591/14-16-СГ від 29.02.2016





ДЕРЖАВНА СЛУЖБА УКРАЇНИ З ПИТАНЬ ГЕОДЕЗІЇ, КАРТОГРАФІЇ ТА  
КАДАСТРУ

Головне управління Держгеокадастру у Кіровоградській області

вул. Академіка Корольова, 26, м. Кіровоград, 25030, тел. (0522) 34-61-44, факс 34-61-39  
E-mail: kirovohrad@land.gov.ua Код ЄДРПОУ 39767636

29.02.2016 11-592/14-16-СГ **НАКАЗ**

**Про надання дозволу на  
розроблення документації  
із землеустрою**

Відповідно до статей 15<sup>1</sup>, 116, 118, 121, 122 Земельного кодексу України, Положення про Головне управління Держгеокадастру у Кіровоградській області, затвердженого наказом Держгеокадастру від 03.03.2015 року № 20, заяви гр. Любченка В.П.

**НАКАЗУЮ:**

1. Надати Любченку Володимирі Петровичу дозвіл на розроблення проект землеустрою щодо відведення земельної ділянки у власність із земель сільськогосподарського призначення державної власності, що перебувають у резерві розташовані на території Березовобалківської сільської ради Вільшанського району..

Орієнтовний розмір земельної ділянки 1,4147 га, у тому числі: 1,4147 га – рілля, із цільовим призначенням – для ведення особистого селянського господарства.

2. Розроблений проект землеустрою щодо відведення земельної ділянки у власність підлягає погодженню та затвердженню відповідно до вимог чинного законодавства.

3. Керівнику відділу Держгеокадастру у Вільшанському районі при надходженні проекту землеустрою щодо відведення земельної ділянки у власність забезпечити в установленому законодавством порядку:

3.1. погодження проекту землеустрою щодо відведення земельної ділянки у власність;

3.2. реєстрацію земельної ділянки у Державному земельному кадастрі.

4. Контроль за виконанням цього наказу залишаю за собою.

В.о. начальника Головного управління

Чувпило В.В.

11-592/14-16-СГ від 29.02.2016





ДЕРЖАВНА СЛУЖБА УКРАЇНИ З ПИТАНЬ ГЕОДЕЗІЇ, КАРТОГРАФІЇ ТА  
КАДАСТРУ

Головне управління Держгеокадастру у Кіровоградській області  
вул.Академіка Корольова, 26, м.Кіровоград, 25030, тел.(0522) 34-61-44, факс 34-61-39  
E-mail: kirovohrad@land.gov.ua Код ЄДРПОУ 39767636

29.02.2016 11-593/14-16-СГ **НАКАЗ**

**Про надання дозволу на  
розроблення документації  
із землеустрою**

Відповідно до статей 15<sup>1</sup>, 116, 118, 122 та 186 Земельного кодексу України, Положення про Головне управління Держгеокадастру у Кіровоградській області, затвердженого наказом Держгеокадастру від 03.03.2015 року № 20, заяви гр. Москаленка Т.В..

**НАКАЗУЮ:**

1. Надати Москаленку Тарасу Васильовичу дозвіл на розроблення проекту землеустрою щодо відведення земельної ділянки у власність із земель сільськогосподарського призначення державної власності, що перебувають у запасі розташованої на території Великовисківської сільської ради, Маловисківського району, Кіровоградської області. Орієнтовний розмір земельної ділянки 1,9737 га - ріллі, із цільовим призначенням – для ведення особистого селянського господарства.

2. Розроблений проект землеустрою щодо відведення земельної ділянки у власність підлягає погодженню та затвердженню відповідно до вимог чинного законодавства.

3. Керівнику відділу Держгеокадастру у Маловисківському районі при надходженні проекту землеустрою щодо відведення земельної ділянки у власність забезпечити в установленому законодавством порядку:

3.1. погодження проекту землеустрою щодо відведення земельної ділянки у власність;

3.2. реєстрацію земельної ділянки у Державному земельному кадастрі.

4. контроль за виконанням цього наказу залишаю за собою.

В.о. начальника Головного управління

Чувпило В.В.







ДЕРЖАВНА СЛУЖБА УКРАЇНИ З ПИТАНЬ ГЕОДЕЗІЇ, КАРТОГРАФІЇ ТА  
КАДАСТРУ

Головне управління Держгеокадастру у Кіровоградській області

вул. Академіка Корольова, 26, м. Кіровоград, 25030, тел. (0522) 34-61-44, факс 34-61-39

E-mail: kirovohrad@land.gov.ua Код ЄДРПОУ 39767636

29.02.2016 11-594/14-16-СГ **НАКАЗ**

**Про затвердження документації  
із землеустрою та надання  
земельної ділянки у власність  
без зміни цільового призначення**

Відповідно до статей 15<sup>1</sup>, 20, 116, 118, 121, 122 Земельного кодексу України, Положення Головного управління Держгеокадастру у Кіровоградській області, затвердженого наказом Держгеокадастру від 03.03.2015 року № 20, заяви гр. Данильченка Д.С.

**НАКАЗУЮ:**

1. Затвердити проект землеустрою щодо відведення земельної ділянки сільськогосподарського призначення державної власності, яка перебуває в запасі на території Тернівської сільської ради (за межами населеного пункту), Новоархангельського району, Кіровоградської області.

2. Надати гр. Данильченку Дмитру Сергійовичу у власність земельну ділянку площею 2,0000 га, в тому числі: 2,0000 га - пасовища, (кадастровий номер 3523687000:02:000:0782) із земель сільськогосподарського призначення державної власності без зміни цільового призначення для ведення особистого селянського господарства, розташовану на території Тернівської сільської ради (за межами населеного пункту), Новоархангельського району.

3. Право власності на земельну ділянку (кадастровий номер 3523687000:02:000:0782) виникає з моменту державної реєстрації цього права та оформлюється відповідно до Закону України "Про державну реєстрацію речових прав на нерухоме майно та їх обтяжень".

4. Контроль за виконанням цього наказу залишаю за собою.

В.о. начальника  
Головного управління

Чувпило В.В.

11-594/14-16-СГ від 29.02.2016





**ДЕРЖАВНА СЛУЖБА УКРАЇНИ З ПИТАНЬ ГЕОДЕЗІЇ, КАРТОГРАФІЇ ТА  
КАДАСТРУ**

**Головне управління Держгеокадастру у Кіровоградській області**

вул. Академіка Корольова, 26, м. Кіровоград, 25030, тел. (0522) 34-61-44, факс 34-61-39

E-mail: kirovohrad@land.gov.ua Код ЄДРПОУ 39767636

29.02.2016 11-595/14-16-СГ **НАКАЗ**

**Про надання дозволу на  
розроблення документації  
із землеустрою**

Відповідно до статей 15<sup>1</sup>, 116, 118, 121, 122 та 186 Земельного кодексу України, Положення про Головне управління Держгеокадастру у Кіровоградській області, затвердженого наказом Держгеокадастру від 03.03.2015 року № 20, заяви гр. Гояна В.І.

**НАКАЗУЮ:**

1. Надати Гояну Вячеславу Ігоровичу дозвіл на розроблення проект землеустрою щодо відведення земельної ділянки у власність із земель сільськогосподарського призначення державної власності, що перебувають у резерві розташовані на території Березовобалківської сільської ради Вільшанського району..

Орієнтовний розмір земельної ділянки 1,5098 га, у тому числі: 1,5098 га – рілля, із цільовим призначенням – для ведення особистого селянського господарства.

2. Розроблений проект землеустрою щодо відведення земельної ділянки у власність підлягає погодженню та затвердженню відповідно до вимог чинного законодавства.

3. Керівнику відділу Держгеокадастру у Вільшанському районі при надходженні проекту землеустрою щодо відведення земельної ділянки у власність забезпечити в установленому законодавством порядку:

3.1. погодження проекту землеустрою щодо відведення земельної ділянки у власність;

3.2. реєстрацію земельної ділянки у Державному земельному кадастрі.

4. Контроль за виконанням цього наказу залишаю за собою.

В.о. начальника Головного управління

Чувпило В.В.

11-595/14-16-СГ від 29.02.2016





ДЕРЖАВНА СЛУЖБА УКРАЇНИ З ПИТАНЬ ГЕОДЕЗІЇ, КАРТОГРАФІЇ ТА  
КАДАСТРУ

Головне управління Держгеокадастру у Кіровоградській області

вул. Академіка Корольова, 26, м. Кіровоград, 25030, тел. (0522) 34-61-44, факс 34-61-39

E-mail: kirovohrad@land.gov.ua Код ЄДРПОУ 39767636

29.02.2016 11-596/14-16-~~НАКАЗ~~

**Про надання дозволу на  
розроблення документації  
із землеустрою**

Відповідно до статей 15<sup>1</sup>, 116, 118, 121, 122 Земельного кодексу України, Положення про Головне управління Держгеокадастру у Кіровоградській області, затвердженого наказом Держгеокадастру від 03.03.2015 року № 20, заяви гр. Вербового О.В.

**НАКАЗУЮ:**

1. Надати Вербовому Олександрові Вікторовичу дозвіл на розроблення проекту землеустрою щодо відведення земельної ділянки у власність із земель сільськогосподарського призначення державної власності, що перебувають у запасі розташовані на території Сугокліївської сільської ради Бобринецького району.

Орієнтовний розмір земельної ділянки 1,9999 га, у тому числі: 1,9999 га – рілля, із цільовим призначенням – для ведення особистого селянського господарства.

2. Розроблений проект землеустрою щодо відведення земельної ділянки у власність підлягає погодженню та затвердженню відповідно до вимог чинного законодавства.

3. Керівнику відділу Держгеокадастру у Бобринецькому районі при надходженні проекту землеустрою щодо відведення земельної ділянки у власність забезпечити в установленому законодавством порядку:

3.1. погодження проекту землеустрою щодо відведення земельної ділянки у власність;

3.2. реєстрацію земельної ділянки у Державному земельному кадастрі.

4. Контроль за виконанням цього наказу залишаю за собою.

В.о. начальника  
Головного управління

В.В. Чувпило

11-596/14-16-СГ від 29.02.2016





ДЕРЖАВНА СЛУЖБА УКРАЇНИ З ПИТАНЬ ГЕОДЕЗІЇ, КАРТОГРАФІЇ ТА  
КАДАСТРУ

Головне управління Держгеокадастру у Кіровоградській області

вул. Академіка Корольова, 26, м. Кіровоград, 25030, тел. (0522) 34-61-44, факс 34-61-39

E-mail: kirovohrad@land.gov.ua Код ЄДРПОУ 39767636

29.02.2016 11-597/14-16-СГ **НАКАЗ**

**Про надання дозволу на  
розроблення документації  
із землеустрою**

Відповідно до статей 15<sup>1</sup>, 116, 118, 121, 122 та 186 Земельного кодексу України, Положення про Головне управління Держгеокадастру у Кіровоградській області, затвердженого наказом Держгеокадастру від 03.03.2015 року № 20, заяви Гринчишина В.М.

**НАКАЗУЮ:**

1. Надати Гринчишину Віктору Миколайовичу дозвіл на розроблення проекту землеустрою щодо відведення земельної ділянки у власність із земель сільськогосподарського призначення державної власності, розташованої на території Олександрійського району Бандурівської сільської ради. Орієнтовний розмір земельної ділянки 2,0000 га, у тому числі: 2,0000 га ріллі, із цільовим призначенням – для ведення особистого селянського господарства

2. Розроблений проект землеустрою щодо відведення земельної ділянки у власність підлягає погодженню та затвердженню відповідно до вимог чинного законодавства.

3. Керівнику управління Держгеокадастру у Олександрійському районі при надходженні проекту землеустрою щодо відведення земельної ділянки у власність забезпечити в установленому законодавством порядку:

3.1. погодження проекту землеустрою щодо відведення земельної ділянки у власність;

3.2. реєстрацію земельної ділянки у Державному земельному кадастрі.

4. Контроль за виконанням цього наказу залишаю за собою.

В.о. начальника  
Головного управління

Чувпило В. В.





ДЕРЖАВНА СЛУЖБА УКРАЇНИ З ПИТАНЬ ГЕОДЕЗІЇ, КАРТОГРАФІЇ ТА  
КАДАСТРУ

Головне управління Держгеокадастру у Кіровоградській області

вул.Академіка Корольова, 26, м.Кіровоград, 25030, тел.(0522) 34-61-44, факс 34-61-39

E-mail: kirovohrad@land.gov.ua Код ЄДРПОУ 39767636

29.02.2016 11-598/14-16-~~НАКАЗ~~

**Про надання дозволу на  
розроблення документації  
із землеустрою**

Відповідно до статей 15<sup>1</sup>, 116, 118, 121, 122 Земельного кодексу України, Положення про Головне управління Держгеокадастру у Кіровоградській області, затвердженого наказом Держгеокадастру від 03.03.2015 року № 20, заяви гр. Радовського В.Б.

**НАКАЗУЮ:**

1. Надати Радовському Вячеславу Борисовичу дозвіл на розроблення проекту землеустрою щодо відведення земельної ділянки у власність із земель сільськогосподарського призначення державної власності, що перебувають у резерві розташовані на території Новгородківської селищної ради Новгородківського району.

Орієнтовний розмір земельної ділянки 1,0000 га, у тому числі: 1,0000 га – рілля, із цільовим призначенням – для ведення особистого селянського господарства.

2. Розроблений проект землеустрою щодо відведення земельної ділянки у власність підлягає погодженню та затвердженню відповідно до вимог чинного законодавства.

3. Керівнику відділу Держгеокадастру у Новгородківському районі при надходженні проекту землеустрою щодо відведення земельної ділянки у власність забезпечити в установленому законодавством порядку:

3.1. погодження проекту землеустрою щодо відведення земельної ділянки у власність;

3.2. реєстрацію земельної ділянки у Державному земельному кадастрі.

4. Контроль за виконанням цього наказу залишаю за собою.

В.о. начальника  
Головного управління

В.В. Чувпило

11-598/14-16-СГ від 29.02.2016





ДЕРЖАВНА СЛУЖБА УКРАЇНИ З ПИТАНЬ ГЕОДЕЗІЇ, КАРТОГРАФІЇ ТА  
КАДАСТРУ

Головне управління Держгеокадастру у Кіровоградській області

вул. Академіка Корольова, 26, м. Кіровоград, 25030, тел. (0522) 34-61-44, факс 34-61-39

E-mail: kirovohrad@land.gov.ua Код ЄДРПОУ 39767636

29.02.2016 11-599/14-16-СГ **НАКАЗ**

**Про надання дозволу на  
розроблення документації  
із землеустрою**

Відповідно до статей 15<sup>1</sup>, 116, 118, 121, 122 та 186 Земельного кодексу України, Положення про Головне управління Держгеокадастру у Кіровоградській області, затвердженого наказом Держгеокадастру від 03.03.2015 року № 20, заяви Пічкура К. В.

**НАКАЗУЮ:**

1. Надати Пічкуру Костянтину Володимировичу дозвіл на розроблення проекту землеустрою щодо відведення земельної ділянки у власність із земель сільськогосподарського призначення державної власності, розташованої на території Олександрійського району Новопраської сільської ради. Орієнтовний розмір земельної ділянки 2,0000 га, у тому числі 2,0000 га ріллі, із цільовим призначенням – для ведення особистого селянського господарства

2. Розроблений проект землеустрою щодо відведення земельної ділянки у власність підлягає погодженню та затвердженню відповідно до вимог чинного законодавства.

3. Керівнику управління Держгеокадастру у Олександрійському районі при надходженні проекту землеустрою щодо відведення земельної ділянки у власність забезпечити в установленому законодавством порядку:

3.1. погодження проекту землеустрою щодо відведення земельної ділянки у власність;

3.2. реєстрацію земельної ділянки у Державному земельному кадастрі.

4. Контроль за виконанням цього наказу залишаю за собою.

В.о. начальника  
Головного управління

Чувпило В. В.





ДЕРЖАВНА СЛУЖБА УКРАЇНИ З ПИТАНЬ ГЕОДЕЗІЇ, КАРТОГРАФІЇ ТА  
КАДАСТРУ

Головне управління Держгеокадастру у Кіровоградській області

вул. Академіка Корольова, 26, м. Кіровоград, 25030, тел. (0522) 34-61-44, факс 34-61-39

E-mail: kirovohrad@land.gov.ua Код ЄДРПОУ 39767636

29.02.2016 11-600/14-16-СНАКАЗ

**Про надання дозволу на  
розроблення документації  
із землеустрою**

Відповідно до статей 15<sup>1</sup>, 116, 118, 121, 122 Земельного кодексу України, Положення про Головне управління Держгеокадастру у Кіровоградській області, затвердженого наказом Держгеокадастру від 03.03.2015 року № 20, заяви гр. Варцабюка В.Ю.

**НАКАЗУЮ:**

1. Надати Варцабюку Володимирі Юрійовичу дозвіл на розроблення проекту землеустрою щодо відведення земельної ділянки у власність із земель сільськогосподарського призначення державної власності, що перебувають у резерві розташовані на території Спасівської сільської ради Новгородківського району.

Орієнтовний розмір земельної ділянки 2,0000 га, у тому числі: 2,0000 га – рілля, із цільовим призначенням – для ведення особистого селянського господарства.

2. Розроблений проект землеустрою щодо відведення земельної ділянки у власність підлягає погодженню та затвердженню відповідно до вимог чинного законодавства.

3. Керівнику відділу Держгеокадастру у Новгородківському районі при надходженні проекту землеустрою щодо відведення земельної ділянки у власність забезпечити в установленому законодавством порядку:

3.1. погодження проекту землеустрою щодо відведення земельної ділянки у власність;

3.2. реєстрацію земельної ділянки у Державному земельному кадастрі.

4. Контроль за виконанням цього наказу залишаю за собою.

В.о. начальника  
Головного управління

В.В. Чувпило

11-600/14-16-СГ від 29.02.2016







ДЕРЖАВНА СЛУЖБА УКРАЇНИ З ПИТАНЬ ГЕОДЕЗІЇ, КАРТОГРАФІЇ ТА  
КАДАСТРУ

Головне управління Держгеокадастру у Кіровоградській області

вул.Академіка Корольова, 26, м.Кіровоград, 25030, тел.(0522) 34-61-44, факс 34-61-39

E-mail: kirovohrad@land.gov.ua Код ЄДРПОУ 39767636

29.02.2016 11-601/14-16-СГ **НАКАЗ**

**Про надання дозволу на  
розроблення документації  
із землеустрою**

Відповідно до статей 15<sup>1</sup>, 116, 118, 122, 123 та 134 Земельного кодексу України, Положення про Головне управління Держгеокадастру у Кіровоградській області, затвердженого наказом Держгеокадастру від 03.03.2015 року № 20, заяви Юдова С.С.

**НАКАЗУЮ:**

1. Надати Юдову Сергію Сергійовичу дозвіл на розроблення проекту землеустрою щодо відведення земельної ділянки у власність із земель сільськогосподарського призначення державної власності, розташованої на території Олександрійського району Протопопівської сільської ради. Орієнтовний розмір земельної ділянки 2,0000 га, у тому числі: 2,0000 га ріллі, із цільовим призначенням – для ведення особистого селянського господарства

2. Розроблений проект землеустрою щодо відведення земельної ділянки у власність підлягає погодженню та затвердженню відповідно до вимог чинного законодавства.

3. Керівнику управління Держгеокадастру у Олександрійському районі при надходженні проекту землеустрою щодо відведення земельної ділянки у власність забезпечити в установленому законодавством порядку:

3.1. погодження проекту землеустрою щодо відведення земельної ділянки у власність;

3.2. реєстрацію земельної ділянки у Державному земельному кадастрі.

4. Контроль за виконанням цього наказу залишаю за собою.

В.о. начальника  
Головного управління

Чувпило В. В.





ДЕРЖАВНА СЛУЖБА УКРАЇНИ З ПИТАНЬ ГЕОДЕЗІЇ, КАРТОГРАФІЇ ТА  
КАДАСТРУ

Головне управління Держгеокадастру у Кіровоградській області

вул.Академіка Корольова, 26, м.Кіровоград, 25030, тел.(0522) 34-61-44, факс 34-61-39

E-mail: kirovohrad@land.gov.ua Код ЄДРПОУ 39767636

29.02.2016 11-602/14-16-СГ **НАКАЗ**

**Про надання дозволу на  
розроблення документації  
із землеустрою**

Відповідно до статей 15<sup>1</sup>, 116, 118, 122 та 186 Земельного кодексу України, Положення про Головне управління Держгеокадастру у Кіровоградській області, затвердженого наказом Держгеокадастру від 03.03.2015 року № 20, заяви гр. Пислиці С.С.

**НАКАЗУЮ:**

1. Надати Пислиці Сергію Сергійовичу дозвіл на розроблення проекту землеустрою щодо відведення земельної ділянки у власність із земель сільськогосподарського призначення державної власності, що перебувають у запасі розташованої на території Великовиківської сільської ради, Маловисківського району, Кіровоградської області. Орієнтовний розмір земельної ділянки 1,9674 га - ріллі, із цільовим призначенням – для ведення особистого селянського господарства.

2. Розроблений проект землеустрою щодо відведення земельної ділянки у власність підлягає погодженню та затвердженню відповідно до вимог чинного законодавства.

3. Керівнику відділу Держгеокадастру у Маловисківському районі при надходженні проекту землеустрою щодо відведення земельної ділянки у власність забезпечити в установленому законодавством порядку:

3.1. погодження проекту землеустрою щодо відведення земельної ділянки у власність;

3.2. реєстрацію земельної ділянки у Державному земельному кадастрі.

4. Контроль за виконанням цього наказу залишаю за собою.

В.о. начальника Головного управління

Чупило В.В.

11-602/14-16-СГ від 29.02.2016





ДЕРЖАВНА СЛУЖБА УКРАЇНИ З ПИТАНЬ ГЕОДЕЗІЇ, КАРТОГРАФІЇ ТА  
КАДАСТРУ

Головне управління Держгеокадастру у Кіровоградській області

вул. Академіка Корольова, 26, м. Кіровоград, 25030, тел. (0522) 34-61-44, факс 34-61-39

E-mail: kirovohrad@land.gov.ua Код ЄДРПОУ 39767636

29.02.2016 11-603/14-16-СГ **НАКАЗ**

**Про надання дозволу на  
розроблення документації  
із землеустрою**

Відповідно до статей 15<sup>1</sup>, 116, 118, 121, 122 Земельного кодексу України, Положення про Головне управління Держгеокадастру у Кіровоградській області, затвердженого наказом Держгеокадастру від 03.03.2015 року № 20, заяви гр. Січкара Т.В.

**НАКАЗУЮ:**

1. Надати Січкару Тарасу Володимировичу дозвіл на розроблення проекту землеустрою щодо відведення земельної ділянки у власність із земель сільськогосподарського призначення державної власності, що перебувають у резерві розташовані на території Спасівської сільської ради Новгородківського району.

Орієнтовний розмір земельної ділянки 2,0000 га, у тому числі: 2,0000 га – рілля, із цільовим призначенням – для ведення особистого селянського господарства.

2. Розроблений проект землеустрою щодо відведення земельної ділянки у власність підлягає погодженню та затвердженню відповідно до вимог чинного законодавства.

3. Керівнику відділу Держгеокадастру у Новгородківському районі при надходженні проекту землеустрою щодо відведення земельної ділянки у власність забезпечити в установленому законодавством порядку:

3.1. погодження проекту землеустрою щодо відведення земельної ділянки у власність;

3.2. реєстрацію земельної ділянки у Державному земельному кадастрі.

4. Контроль за виконанням цього наказу залишаю за собою.

В.о. начальника  
Головного управління

В.В. Чувпило

11-603/14-16-СГ від 29.02.2016





ДЕРЖАВНА СЛУЖБА УКРАЇНИ З ПИТАНЬ ГЕОДЕЗІЇ, КАРТОГРАФІЇ ТА  
КАДАСТРУ

Головне управління Держгеокадастру у Кіровоградській області

вул. Академіка Корольова, 26, м. Кіровоград, 25030, тел. (0522) 34-61-44, факс 34-61-39

E-mail: kirovohrad@land.gov.ua Код ЄДРПОУ 39767636

29.02.2016 11-604/14-16-СГ **НАКАЗ**

**Про надання дозволу на  
розроблення документації  
із землеустрою**

Відповідно до статей 15<sup>1</sup>, 116, 118, 122, 123 та 134 Земельного кодексу України, Положення про Головне управління Держгеокадастру у Кіровоградській області, затвердженого наказом Держгеокадастру від 03.03.2015 року № 20, заяви Новікова А.В.

**НАКАЗУЮ:**

1. Надати Новікову Андрію Васильовичу дозвіл на розроблення проекту землеустрою щодо відведення земельної ділянки у власність із земель сільськогосподарського призначення державної власності, розташованої на території Олександрійського району Новопраської сільської ради. Орієнтовний розмір земельної ділянки 2,0000 га, у тому числі: 2,0000 га ріллі, із цільовим призначенням – для ведення особистого селянського господарства

2. Розроблений проект землеустрою щодо відведення земельної ділянки у власність підлягає погодженню та затвердженню відповідно до вимог чинного законодавства.

3. Керівнику управління Держгеокадастру у Олександрійському районі при надходженні проекту землеустрою щодо відведення земельної ділянки у власність забезпечити в установленому законодавством порядку:

3.1. погодження проекту землеустрою щодо відведення земельної ділянки у власність;

3.2. реєстрацію земельної ділянки у Державному земельному кадастрі.

4. Контроль за виконанням цього наказу залишаю за собою.

В.о. начальника  
Головного управління

Чувпило В. В.

11-604/14-16-СГ від 29.02.2016





ДЕРЖАВНА СЛУЖБА УКРАЇНИ З ПИТАНЬ ГЕОДЕЗІЇ, КАРТОГРАФІЇ ТА  
КАДАСТРУ

Головне управління Держгеокадастру у Кіровоградській області

вул.Академіка Корольова, 26, м.Кіровоград, 25030, тел.(0522) 34-61-44, факс 34-61-39

E-mail: kirovohrad@land.gov.ua Код ЄДРПОУ 39767636

29.02.2016 11-605/14-16-СГ **НАКАЗ**

**Про надання дозволу на  
розроблення документації  
із землеустрою**

Відповідно до статей 15<sup>1</sup>, 116, 118, 121, 122 та 186 Земельного кодексу України, Положення про Головне управління Держгеокадастру у Кіровоградській області, затвердженого наказом Держгеокадастру від 03.03.2015 року № 20, заяви Жабко В.В.

**НАКАЗУЮ:**

1. Надати Жабко Володимиру Валерійовичу дозвіл на розроблення проекту землеустрою щодо відведення земельної ділянки у власність із земель сільськогосподарського призначення державної власності, розташованої на території Олександрійського району Бандурівської сільської ради. Орієнтовний розмір земельної ділянки 2,0000 га, у тому числі: 2,0000 га ріллі, із цільовим призначенням – для ведення особистого селянського господарства

2. Розроблений проект землеустрою щодо відведення земельної ділянки у власність підлягає погодженню та затвердженню відповідно до вимог чинного законодавства.

3. Керівнику управління Держгеокадастру у Олександрійському районі при надходженні проекту землеустрою щодо відведення земельної ділянки у власність забезпечити в установленому законодавством порядку:

3.1. погодження проекту землеустрою щодо відведення земельної ділянки у власність;

3.2. реєстрацію земельної ділянки у Державному земельному кадастрі.

4. Контроль за виконанням цього наказу залишаю за собою.

В.о. начальника  
Головного управління

Чувпило В. В.

11-605/14-16-СГ від 29.02.2016





ДЕРЖАВНА СЛУЖБА УКРАЇНИ З ПИТАНЬ ГЕОДЕЗІЇ, КАРТОГРАФІЇ ТА  
КАДАСТРУ

Головне управління Держгеокадастру у Кіровоградській області

вул.Академіка Корольова, 26, м.Кіровоград, 25030, тел.(0522) 34-61-44, факс 34-61-39

E-mail: kirovohrad@land.gov.ua Код ЄДРПОУ 39767636

29.02.2016 11-606/14-16-СГ **НАКАЗ**

**Про надання дозволу на  
розроблення документації  
із землеустрою**

Відповідно до статей 15<sup>1</sup>, 116, 118, 121, 122 Земельного кодексу України, Положення про Головне управління Держгеокадастру у Кіровоградській області, затвердженого наказом Держгеокадастру від 03.03.2015 року № 20, заяви гр. Тупчієнка Д.В.

**НАКАЗУЮ:**

1. Надати Тупчієнку Денису Володимировичу дозвіл на розроблення проекту землеустрою щодо відведення земельної ділянки у власність із земель сільськогосподарського призначення державної власності, що перебувають у запасі розташовані на території Тарасівської сільської ради Новгородківського району.

Орієнтовний розмір земельної ділянки 1,3120 га, у тому числі: 1,3120 га – рілля, із цільовим призначенням – для ведення особистого селянського господарства.

2. Розроблений проект землеустрою щодо відведення земельної ділянки у власність підлягає погодженню та затвердженню відповідно до вимог чинного законодавства.

3. Керівнику відділу Держгеокадастру у Новгородківському районі при надходженні проекту землеустрою щодо відведення земельної ділянки у власність забезпечити в установленому законодавством порядку:

3.1. погодження проекту землеустрою щодо відведення земельної ділянки у власність;

3.2. реєстрацію земельної ділянки у Державному земельному кадастрі.

4. Контроль за виконанням цього наказу залишаю за собою.

В.о. начальника  
Головного управління

В.В. Чувпило

11-606/14-16-СГ від 29.02.2016





ДЕРЖАВНА СЛУЖБА УКРАЇНИ З ПИТАНЬ ГЕОДЕЗІЇ, КАРТОГРАФІЇ ТА  
КАДАСТРУ

Головне управління Держгеокадастру у Кіровоградській області

вул.Академіка Корольова, 26, м.Кіровоград, 25030, тел.(0522) 34-61-44, факс 34-61-39

E-mail: kirovohrad@land.gov.ua Код ЄДРПОУ 39767636

29.02.2016 11-607/14-16-СГ **НАКАЗ**

**Про надання дозволу на  
розроблення документації  
із землеустрою**

Відповідно до статей 15<sup>1</sup>, 116, 118, 121, 122 та 186 Земельного кодексу України, Положення про Головне управління Держгеокадастру у Кіровоградській області, затвердженого наказом Держгеокадастру від 03.03.2015 року № 20, заяви Зверєва І.В.

**НАКАЗУЮ:**

1. Надати Зверєву Ігорю Валерійовичу дозвіл на розроблення проекту землеустрою щодо відведення земельної ділянки у власність із земель сільськогосподарського призначення державної власності, розташованої на території Олександрійського району Бандурівської сільської ради. Орієнтовний розмір земельної ділянки 2,0000 га, у тому числі: 2,0000 га ріллі, із цільовим призначенням – для ведення особистого селянського господарства

2. Розроблений проект землеустрою щодо відведення земельної ділянки у власність підлягає погодженню та затвердженню відповідно до вимог чинного законодавства.

3. Керівнику управління Держгеокадастру у Олександрійському районі при надходженні проекту землеустрою щодо відведення земельної ділянки у власність забезпечити в установленому законодавством порядку:

3.1. погодження проекту землеустрою щодо відведення земельної ділянки у власність;

3.2. реєстрацію земельної ділянки у Державному земельному кадастрі.

4. Контроль за виконанням цього наказу залишаю за собою.

В.о. начальника  
Головного управління

Чувпило В. В.







ДЕРЖАВНА СЛУЖБА УКРАЇНИ З ПИТАНЬ ГЕОДЕЗІЇ, КАРТОГРАФІЇ ТА  
КАДАСТРУ

Головне управління Держгеокадастру у Кіровоградській області

вул.Академіка Корольова, 26, м.Кіровоград, 25030, тел.(0522) 34-61-44, факс 34-61-39

E-mail: kirovohrad@land.gov.ua Код ЄДРПОУ 39767636

29.02.2016 11-608/14-16-СНАКАЗ

**Про надання дозволу на  
розроблення документації  
із землеустрою**

Відповідно до статей 15<sup>1</sup>, 116, 118, 121, 122 та 186 Земельного кодексу України, Положення про Головне управління Держгеокадастру у Кіровоградській області, затвердженого наказом Держгеокадастру від 03.03.2015 року № 20, заяви Петленка В.С.

**НАКАЗУЮ:**

1. Надати Петленку Володимирі Станіславовичу дозвіл на розроблення проекту землеустрою щодо відведення земельної ділянки у власність із земель сільськогосподарського призначення державної власності, розташованої на території Новгородківського району Куцівської сільської ради. Орієнтовний розмір земельної ділянки 2,0000 га, у тому числі: 2,000 га ріллі, із цільовим призначенням – для ведення особистого селянського господарства

2. Розроблений проект землеустрою щодо відведення земельної ділянки у власність підлягає погодженню та затвердженню відповідно до вимог чинного законодавства.

3. Керівнику відділу Держгеокадастру у Новгородківському районі при надходженні проекту землеустрою щодо відведення земельної ділянки у власність забезпечити в установленому законодавством порядку:

3.1. погодження проекту землеустрою щодо відведення земельної ділянки у власність;

3.2. реєстрацію земельної ділянки у Державному земельному кадастрі.

4. Контроль за виконанням цього наказу залишаю за собою.

В.о. начальника  
Головного управління

Чувпило В.В.

11-608/14-16-СГ від 29.02.2016





ДЕРЖАВНА СЛУЖБА УКРАЇНИ З ПИТАНЬ ГЕОДЕЗІЇ, КАРТОГРАФІЇ ТА  
КАДАСТРУ

Головне управління Держгеокадастру у Кіровоградській області

вул.Академіка Корольова, 26, м.Кіровоград, 25030, тел.(0522) 34-61-44, факс 34-61-39

E-mail: kirovohrad@land.gov.ua Код ЄДРПОУ 39767636

29.02.2016 11-609/14-16-СГ **НАКАЗ**

**Про затвердження документації  
із землеустрою та надання  
земельної ділянки у власність  
без зміни цільового призначення**

Відповідно до статей 15<sup>1</sup>, 20, 116, 118, 121, 122 Земельного кодексу України, Положення Головного управління Держгеокадастру у Кіровоградській області, затвердженого наказом Держгеокадастру від 03.03.2015 року № 20, заяви гр. Кривошеї М.В.

**НАКАЗУЮ:**

1. Затвердити проект землеустрою щодо відведення земельної ділянки сільськогосподарського призначення державної власності, яка перебуває в запасі на території Новоархангельської селищної ради (за межами населеного пункту), Новоархангельського району, Кіровоградської області.

2. Надати гр. Кривошеї Миколі Васильовичу у власність земельну ділянку площею 2,0000 га, в тому числі: 2,0000 га - пасовища, (кадастровий номер 3523655100:02:000:0172) із земель сільськогосподарського призначення державної власності без зміни цільового призначення для ведення особистого селянського господарства, розташовану на території Новоархангельської селищної ради (за межами населеного пункту), Новоархангельського району.

4. Право власності на земельну ділянку (кадастровий номер 3523655100:02:000:0172) виникає з моменту державної реєстрації цього права та оформлюється відповідно до Закону України "Про державну реєстрацію речових прав на нерухоме майно та їх обтяжень".

5. Контроль за виконанням цього наказу залишаю за собою.

В.о. начальника  
Головного управління

Чувпило В.В.

11-609/14-16-СГ від 29.02.2016





ДЕРЖАВНА СЛУЖБА УКРАЇНИ З ПИТАНЬ ГЕОДЕЗІЇ, КАРТОГРАФІЇ ТА  
КАДАСТРУ

Головне управління Держгеокадастру у Кіровоградській області

вул.Академіка Корольова, 26, м.Кіровоград, 25030, тел.(0522) 34-61-44, факс 34-61-39

E-mail: kirovohrad@land.gov.ua Код ЄДРПОУ 39767636

29.02.2016 11-610/14-16-СГ **НАКАЗ**

**Про надання дозволу на  
розроблення документації  
із землеустрою**

Відповідно до статей 15<sup>1</sup>, 116, 118, 121, 122 та 186 Земельного кодексу України, Положення про Головне управління Держгеокадастру у Кіровоградській області, затвердженого наказом Держгеокадастру від 03.03.2015 року № 20, заяви Логвина В.М.

**НАКАЗУЮ:**

1. Надати Логвину Василю Миколайовичу дозвіл на розроблення проекту землеустрою щодо відведення земельної ділянки у власність із земель сільськогосподарського призначення державної власності, розташованої на території Олександрійського району Новопраської сільської ради. Орієнтовний розмір земельної ділянки 2,0000 га, у тому числі: 2,0000 га ріллі із цільовим призначенням – для ведення особистого селянського господарства

2. Розроблений проект землеустрою щодо відведення земельної ділянки у власність підлягає погодженню та затвердженню відповідно до вимог чинного законодавства.

3. Керівнику управління Держгеокадастру у Олександрійському районі при надходженні проекту землеустрою щодо відведення земельної ділянки у власність забезпечити в установленому законодавством порядку:

3.1. погодження проекту землеустрою щодо відведення земельної ділянки у власність;

3.2. реєстрацію земельної ділянки у Державному земельному кадастрі.

4. Контроль за виконанням цього наказу залишаю за собою.

В.о. начальника  
Головного управління

Чувпило В. В.

11-610/14-16-СГ від 29.02.2016





ДЕРЖАВНА СЛУЖБА УКРАЇНИ З ПИТАНЬ ГЕОДЕЗІЇ, КАРТОГРАФІЇ ТА  
КАДАСТРУ

Головне управління Держгеокадастру у Кіровоградській області

вул.Академіка Корольова, 26, м.Кіровоград, 25030, тел.(0522) 34-61-44, факс 34-61-39

E-mail: kirovohrad@land.gov.ua Код ЄДРПОУ 39767636

29.02.2016 11-611/14-16-**НАКАЗ**

**Про надання дозволу на  
розроблення документації  
із землеустрою**

Відповідно до статей 15<sup>1</sup>, 116, 118, 121, 122 Земельного кодексу України, Положення про Головне управління Держгеокадастру у Кіровоградській області, затвердженого наказом Держгеокадастру від 03.03.2015 року № 20, заяви гр. Бариша Д.В.

**НАКАЗУЮ:**

1. Надати Баришу Дмитру Володимировичу дозвіл на розроблення проекту землеустрою щодо відведення земельної ділянки у власність із земель сільськогосподарського призначення державної власності, що перебувають у запасі розташовані на території Вершино-Кам'янської сільської ради Новгородківського району.

Орієнтовний розмір земельної ділянки 2,0000 га, у тому числі: 2,0000 га – рілля, із цільовим призначенням – для ведення особистого селянського господарства.

2. Розроблений проект землеустрою щодо відведення земельної ділянки у власність підлягає погодженню та затвердженню відповідно до вимог чинного законодавства.

3. Керівнику відділу Держгеокадастру у Новгородківському районі при надходженні проекту землеустрою щодо відведення земельної ділянки у власність забезпечити в установленому законодавством порядку:

3.1. погодження проекту землеустрою щодо відведення земельної ділянки у власність;

3.2. реєстрацію земельної ділянки у Державному земельному кадастрі.

4. Контроль за виконанням цього наказу залишаю за собою.

В.о. начальника  
Головного управління

В.В. Чувпило

11-611/14-16-СГ від 29.02.2016





ДЕРЖАВНА СЛУЖБА УКРАЇНИ З ПИТАНЬ ГЕОДЕЗІЇ, КАРТОГРАФІЇ ТА  
КАДАСТРУ

Головне управління Держгеокадастру у Кіровоградській області

вул.Академіка Корольова, 26, м.Кіровоград, 25030, тел.(0522) 34-61-44, факс 34-61-39

E-mail: kirovohrad@land.gov.ua Код ЄДРПОУ 39767636

29.02.2016 11-612/14-16-СНАКАЗ

**Про надання дозволу на  
розроблення документації  
із землеустрою**

Відповідно до статей 15<sup>1</sup>, 116, 118, 121, 122 Земельного кодексу України, Положення про Головне управління Держгеокадастру у Кіровоградській області, затвердженого наказом Держгеокадастру від 03.03.2015 року № 20, заяви гр. Павлова Є.В.

**НАКАЗУЮ:**

1. Надати Павлову Євгену Васильовичу дозвіл на розроблення проекту землеустрою щодо відведення земельної ділянки у власність із земель сільськогосподарського призначення державної власності, що перебувають у запасі розташовані на території Вершино-Кам'янської сільської ради Новгородківського району.

Орієнтовний розмір земельної ділянки 2,0000 га, у тому числі: 2,0000 га – рілля, із цільовим призначенням – для ведення особистого селянського господарства.

2. Розроблений проект землеустрою щодо відведення земельної ділянки у власність підлягає погодженню та затвердженню відповідно до вимог чинного законодавства.

3. Керівнику відділу Держгеокадастру у Новгородківському районі при надходженні проекту землеустрою щодо відведення земельної ділянки у власність забезпечити в установленому законодавством порядку:

3.1. погодження проекту землеустрою щодо відведення земельної ділянки у власність;

3.2. реєстрацію земельної ділянки у Державному земельному кадастрі.

4. Контроль за виконанням цього наказу залишаю за собою.

В.о. начальника  
Головного управління

В.В. Чувпило

11-612/14-16-СГ від 29.02.2016





ДЕРЖАВНА СЛУЖБА УКРАЇНИ З ПИТАНЬ ГЕОДЕЗІЇ, КАРТОГРАФІЇ ТА  
КАДАСТРУ

Головне управління Держгеокадастру у Кіровоградській області

вул.Академіка Корольова, 26, м.Кіровоград, 25030, тел.(0522) 34-61-44, факс 34-61-39

E-mail: kirovohrad@land.gov.ua Код ЄДРПОУ 39767636

29.02.2016 11-613/14-16-СГ **НАКАЗ**

**Про надання дозволу на  
розроблення документації  
із землеустрою**

Відповідно до статей 15<sup>1</sup>, 116, 118, 121, 122 та 186 Земельного кодексу України, Положення про Головне управління Держгеокадастру у Кіровоградській області, затвердженого наказом Держгеокадастру від 03.03.2015 року № 20, заяви Круча О.В.

**НАКАЗУЮ:**

1. Надати Кручу Олександровичу дозвіл на розроблення проекту землеустрою щодо відведення земельної ділянки у власність із земель сільськогосподарського призначення державної власності, розташованої на території Новгородківського району Куцівської сільської ради. Орієнтовний розмір земельної ділянки 2,0000 га, у тому числі: 2,0000 га ріллі, із цільовим призначенням – для ведення особистого селянського господарства

2. Розроблений проекту землеустрою щодо відведення земельної ділянки у власність підлягає погодженню та затвердженню відповідно до вимог чинного законодавства.

3. Керівнику відділу Держгеокадастру у Новгородківському районі при надходженні проекту землеустрою щодо відведення земельної ділянки у власність забезпечити в установленому законодавством порядку:

3.1. погодження проекту землеустрою щодо відведення земельної ділянки у власність;

3.2. реєстрацію земельної ділянки у Державному земельному кадастрі.

4. Контроль за виконанням цього наказу залишаю за собою.

В.о. начальника  
Головного управління

Чувпило В.В.

11-613/14-16-СГ від 29.02.2016





ДЕРЖАВНА СЛУЖБА УКРАЇНИ З ПИТАНЬ ГЕОДЕЗІЇ, КАРТОГРАФІЇ ТА  
КАДАСТРУ

Головне управління Держгеокадастру у Кіровоградській області

вул. Академіка Корольова, 26, м. Кіровоград, 25030, тел. (0522) 34-61-44, факс 34-61-39

E-mail: kirovohrad@land.gov.ua Код ЄДРПОУ 39767636

29.02.2016 11-614/14-16-СГ **НАКАЗ**

**Про надання дозволу на  
розроблення документації  
із землеустрою**

Відповідно до статей 15<sup>1</sup>, 116, 118, 121, 122 Земельного кодексу України, Положення про Головне управління Держгеокадастру у Кіровоградській області, затвердженого наказом Держгеокадастру від 03.03.2015 року № 20, заяви гр. Карлова К.В.

**НАКАЗУЮ:**

1. Надати Карлову Костянтину Вікторовичу дозвіл на розроблення проекту землеустрою щодо відведення земельної ділянки у власність із земель сільськогосподарського призначення державної власності, що перебувають у запасі розташовані на території Новоандріївської сільської ради Новгородківського району.

Орієнтовний розмір земельної ділянки 2,0000 га, у тому числі: 2,0000 га – рілля, із цільовим призначенням – для ведення особистого селянського господарства.

2. Розроблений проект землеустрою щодо відведення земельної ділянки у власність підлягає погодженню та затвердженню відповідно до вимог чинного законодавства.

3. Керівнику відділу Держгеокадастру у Новгородківському районі при надходженні проекту землеустрою щодо відведення земельної ділянки у власність забезпечити в установленому законодавством порядку:

3.1. погодження проекту землеустрою щодо відведення земельної ділянки у власність;

3.2. реєстрацію земельної ділянки у Державному земельному кадастрі.

4. Контроль за виконанням цього наказу залишаю за собою.

В.о. начальника  
Головного управління

В.В. Чувпило

11-614/14-16-СГ від 29.02.2016







ДЕРЖАВНА СЛУЖБА УКРАЇНИ З ПИТАНЬ ГЕОДЕЗІЇ, КАРТОГРАФІЇ ТА  
КАДАСТРУ

Головне управління Держгеокадастру у Кіровоградській області

вул. Академіка Корольова, 26, м. Кіровоград, 25030, тел. (0522) 34-61-44, факс 34-61-39

E-mail: kirovohrad@land.gov.ua Код ЄДРПОУ 39767636

29.02.2016 11-615/14-16-СГ **НАКАЗ**

**Про надання дозволу на  
розроблення документації  
із землеустрою**

Відповідно до статей 15<sup>1</sup>, 116, 118, 121, 122 та 186 Земельного кодексу України, Положення про Головне управління Держгеокадастру у Кіровоградській області, затвердженого наказом Держгеокадастру від 03.03.2015 року № 20, заяви Погорілого І.Д.

**НАКАЗУЮ:**

1. Надати Погорілому Ігорю Дмитровичу дозвіл на розроблення проекту землеустрою щодо відведення земельної ділянки у власність із земель сільськогосподарського призначення державної власності, розташованої на території Новгородківського району Петрокорбівської сільської ради. Орієнтовний розмір земельної ділянки 2,0000 га, у тому числі: 2,0000 га ріллі, із цільовим призначенням – для ведення особистого селянського господарства

2. Розроблений проекту землеустрою щодо відведення земельної ділянки у власність підлягає погодженню та затвердженню відповідно до вимог чинного законодавства.

3. Керівнику відділу Держгеокадастру у Новгородківському районі при надходженні проекту землеустрою щодо відведення земельної ділянки у власність забезпечити в установленому законодавством порядку:

3.1. погодження проекту землеустрою щодо відведення земельної ділянки у власність;

3.2. реєстрацію земельної ділянки у Державному земельному кадастрі.

4. Контроль за виконанням цього наказу залишаю за собою.

В.о. начальника  
Головного управління

Чувпило В.В.

11-615/14-16-СГ від 29.02.2016





ДЕРЖАВНА СЛУЖБА УКРАЇНИ З ПИТАНЬ ГЕОДЕЗІЇ, КАРТОГРАФІЇ ТА  
КАДАСТРУ

Головне управління Держгеокадастру у Кіровоградській області

вул. Академіка Корольова, 26, м. Кіровоград, 25030, тел. (0522) 34-61-44, факс 34-61-39

E-mail: kirovohrad@land.gov.ua Код ЄДРПОУ 39767636

29.02.2016 11-616/14-16-СГ **НАКАЗ**

**Про надання дозволу на  
розроблення документації  
із землеустрою**

Відповідно до статей 15<sup>1</sup>, 116, 118, 121, 122 Земельного кодексу України, Положення про Головне управління Держгеокадастру у Кіровоградській області, затвердженого наказом Держгеокадастру від 03.03.2015 року № 20, заяви гр. Шепеля О.О.

**НАКАЗУЮ:**

1. Надати Шепелю Олександрю Олександровичу дозвіл на розроблення проекту землеустрою щодо відведення земельної ділянки у власність із земель сільськогосподарського призначення державної власності, що перебувають у запасі розташовані на території Верблюзької сільської ради Новгородківського району.

Орієнтовний розмір земельної ділянки 2,0000 га, у тому числі: 2,0000 га – пасовища, із цільовим призначенням – для ведення особистого селянського господарства.

2. Розроблений проект землеустрою щодо відведення земельної ділянки у власність підлягає погодженню та затвердженню відповідно до вимог чинного законодавства.

3. Керівнику відділу Держгеокадастру у Новгородківському районі при надходженні проекту землеустрою щодо відведення земельної ділянки у власність забезпечити в установленому законодавством порядку:

3.1. погодження проекту землеустрою щодо відведення земельної ділянки у власність;

3.2. реєстрацію земельної ділянки у Державному земельному кадастрі.

4. Контроль за виконанням цього наказу залишаю за собою.

В.о. начальника  
Головного управління

В.В. Чувпило

11-616/14-16-СГ від 29.02.2016





ДЕРЖАВНА СЛУЖБА УКРАЇНИ З ПИТАНЬ ГЕОДЕЗІЇ, КАРТОГРАФІЇ ТА  
КАДАСТРУ

Головне управління Держгеокадастру у Кіровоградській області

вул. Академіка Корольова, 26, м. Кіровоград, 25030, тел. (0522) 34-61-44, факс 34-61-39

E-mail: kirovohrad@land.gov.ua Код ЄДРПОУ 39767636

29.02.2016 11-617/14-16-СГ НАКАЗ

**Про надання дозволу на  
розроблення документації  
із землеустрою**

Відповідно до статей 15<sup>1</sup>, 116, 118, 121, 122 та 186 Земельного кодексу України, Положення про Головне управління Держгеокадастру у Кіровоградській області, затвердженого наказом Держгеокадастру від 03.03.2015 року № 20, заяви Задорожного О.В.

**НАКАЗУЮ:**

1. Надати Задорожному Олександровичу Володимировичу дозвіл на розроблення проекту землеустрою щодо відведення земельної ділянки у власність із земель сільськогосподарського призначення державної власності, розташованої на території Новгородківського району Куцівської сільської ради. Орієнтовний розмір земельної ділянки 2,0000 га, у тому числі: 2,0000 га ріллі, із цільовим призначенням – для ведення особистого селянського господарства

2. Розроблений проекту землеустрою щодо відведення земельної ділянки у власність підлягає погодженню та затвердженню відповідно до вимог чинного законодавства.

3. Керівнику відділу Держгеокадастру у Новгородківському районі при надходженні проекту землеустрою щодо відведення земельної ділянки у власність забезпечити в установленому законодавством порядку:

3.1. погодження проекту землеустрою щодо відведення земельної ділянки у власність;

3.2. реєстрацію земельної ділянки у Державному земельному кадастрі.

4. Контроль за виконанням цього наказу залишаю за собою.

В.о. начальника  
Головного управління

Чувпило В.В.

11-617/14-16-СГ від 29.02.2016





ДЕРЖАВНА СЛУЖБА УКРАЇНИ З ПИТАНЬ ГЕОДЕЗІЇ, КАРТОГРАФІЇ ТА  
КАДАСТРУ

Головне управління Держгеокадастру у Кіровоградській області

вул.Академіка Корольова, 26, м.Кіровоград, 25030, тел.(0522) 34-61-44, факс 34-61-39

E-mail: kirovohrad@land.gov.ua Код ЄДРПОУ 39767636

29.02.2016 11-618/14-16-СГ **НАКАЗ**

**Про надання дозволу на  
розроблення документації  
із землеустрою**

Відповідно до статей 15<sup>1</sup>, 116, 118, 121, 122 та 186 Земельного кодексу України, Положення про Головне управління Держгеокадастру у Кіровоградській області, затвердженого наказом Держгеокадастру від 03.03.2015 року № 20, заяви Сімченка В.А.

**НАКАЗУЮ:**

1. Надати Сімченку Віктору Анатолійовичу дозвіл на розроблення проекту землеустрою щодо відведення земельної ділянки у власність із земель сільськогосподарського призначення державної власності, розташованої на території Новгородківського району Петрокорбівської сільської ради. Орієнтовний розмір земельної ділянки 2,0000 га, у тому числі: 2,0000 га ріллі, із цільовим призначенням – для ведення особистого селянського господарства

2. Розроблений проекту землеустрою щодо відведення земельної ділянки у власність підлягає погодженню та затвердженню відповідно до вимог чинного законодавства.

3. Керівнику відділу Держгеокадастру у Новгородківському районі при надходженні проекту землеустрою щодо відведення земельної ділянки у власність забезпечити в установленому законодавством порядку:

3.1. погодження проекту землеустрою щодо відведення земельної ділянки у власність;

3.2. реєстрацію земельної ділянки у Державному земельному кадастрі.

4. Контроль за виконанням цього наказу залишаю за собою.

В.о. начальника  
Головного управління

Чувпило В.В.

11-618/14-16-СГ від 29.02.2016





ДЕРЖАВНА СЛУЖБА УКРАЇНИ З ПИТАНЬ ГЕОДЕЗІЇ, КАРТОГРАФІЇ ТА  
КАДАСТРУ

Головне управління Держгеокадастру у Кіровоградській області

вул. Академіка Корольова, 26, м. Кіровоград, 25030, тел. (0522) 34-61-44, факс 34-61-39

E-mail: kirovohrad@land.gov.ua Код ЄДРПОУ 39767636

29.02.2016 11-619/14-16-СГ **НАКАЗ**

**Про затвердження документації  
із землеустрою та надання  
земельної ділянки у власність  
без зміни цільового призначення**

Відповідно до статей 15<sup>1</sup>, 20, 116, 118, 121, 122 Земельного кодексу України, Положення Головного управління Держгеокадастру у Кіровоградській області, затвердженого наказом Держгеокадастру від 03.03.2015 року № 20, заяви гр. Храпунова О.Ю.

**НАКАЗУЮ:**

1. Затвердити проект землеустрою щодо відведення земельної ділянки сільськогосподарського призначення державної власності, яка перебуває в запасі на території Нерубайської сільської ради (за межами населеного пункту), Новоархангельського району, Кіровоградської області.

2. Надати гр. Храпунову Олександрю Юрійовичу у власність земельну ділянку площею 2,0000 га, в тому числі: 2,0000 га - рілля, (кадастровий номер 3523683600:02:000:0947) із земель сільськогосподарського призначення державної власності без зміни цільового призначення для ведення особистого селянського господарства, розташовану на території Нерубайської сільської ради (за межами населеного пункту), Новоархангельського району.

3. Право власності на земельну ділянку (кадастровий номер 3523683600:02:000:0947) виникає з моменту державної реєстрації цього права та оформлюється відповідно до Закону України "Про державну реєстрацію речових прав на нерухоме майно та їх обтяжень".

4. Контроль за виконанням цього наказу залишаю за собою.

В.о. начальника  
Головного управління

Чувпило В.В.

11-619/14-16-СГ від 29.02.2016





ДЕРЖАВНА СЛУЖБА УКРАЇНИ З ПИТАНЬ ГЕОДЕЗІЇ, КАРТОГРАФІЇ ТА  
КАДАСТРУ

Головне управління Держгеокадастру у Кіровоградській області

вул. Академіка Корольова, 26, м. Кіровоград, 25030, тел. (0522) 34-61-44, факс 34-61-39

E-mail: kirovohrad@land.gov.ua Код ЄДРПОУ 39767636

29.02.2016 11-620/14-16-С П **НАКАЗ**

**Про надання дозволу на  
розроблення документації  
із землеустрою**

Відповідно до статей 15<sup>1</sup>, 116, 118, 121, 122 та 186 Земельного кодексу України, Положення про Головне управління Держгеокадастру у Кіровоградській області, затвердженого наказом Держгеокадастру від 03.03.2015 року № 20, заяви Фаловського С.В.

**НАКАЗУЮ:**

1. Надати Фаловському Сергію Вікторовичу дозвіл на розроблення проекту землеустрою щодо відведення земельної ділянки у власність із земель сільськогосподарського призначення державної власності, розташованої на території Новгородківського району Куцівської сільської ради. Орієнтовний розмір земельної ділянки 2,0000 га, у тому числі: 2,0000 га ріллі, із цільовим призначенням – для ведення особистого селянського господарства

2. Розроблений проекту землеустрою щодо відведення земельної ділянки у власність підлягає погодженню та затвердженню відповідно до вимог чинного законодавства.

3. Керівнику відділу Держгеокадастру у Новгородківському районі при надходженні проекту землеустрою щодо відведення земельної ділянки у власність забезпечити в установленому законодавством порядку:

3.1. погодження проекту землеустрою щодо відведення земельної ділянки у власність;

3.2. реєстрацію земельної ділянки у Державному земельному кадастрі.

4. Контроль за виконанням цього наказу залишаю за собою.

В.о. начальника  
Головного управління

Чувпило В.В.

11-620/14-16-СГ від 29.02.2016





ДЕРЖАВНА СЛУЖБА УКРАЇНИ З ПИТАНЬ ГЕОДЕЗІЇ, КАРТОГРАФІЇ ТА  
КАДАСТРУ

Головне управління Держгеокадастру у Кіровоградській області

вул. Академіка Корольова, 26, м. Кіровоград, 25030, тел. (0522) 34-61-44, факс 34-61-39

E-mail: kirovohrad@land.gov.ua Код ЄДРПОУ 39767636

29.02.2016 11-621/14-16-СГ **НАКАЗ**

**Про надання дозволу на  
розроблення документації  
із землеустрою**

Відповідно до статей 15<sup>1</sup>, 116, 118, 121, 122 та 186 Земельного кодексу України, Положення про Головне управління Держгеокадастру у Кіровоградській області, затвердженого наказом Держгеокадастру від 03.03.2015 року № 20, заяви Письменного О. В.

**НАКАЗУЮ:**

1. Надати Письменному Олегу Вікторовичу дозвіл на розроблення проекту землеустрою щодо відведення земельної ділянки у власність із земель сільськогосподарського призначення державної власності, розташованої на території Новгородківського району Куцівської сільської ради. Орієнтовний розмір земельної ділянки 2,0000 га, у тому числі: 2,0000 га ріллі, із цільовим призначенням – для ведення особистого селянського господарства

2. Розроблений проекту землеустрою щодо відведення земельної ділянки у власність підлягає погодженню та затвердженню відповідно до вимог чинного законодавства.

3. Керівнику відділу Держгеокадастру у Новгородківському районі при надходженні проекту землеустрою щодо відведення земельної ділянки у власність забезпечити в установленому законодавством порядку:

3.1. погодження проекту землеустрою щодо відведення земельної ділянки у власність;

3.2. реєстрацію земельної ділянки у Державному земельному кадастрі.

4. Контроль за виконанням цього наказу залишаю за собою.

В.о. начальника  
Головного управління

Чувпило В.В.

11-621/14-16-СГ від 29.02.2016







ДЕРЖАВНА СЛУЖБА УКРАЇНИ З ПИТАНЬ ГЕОДЕЗІЇ, КАРТОГРАФІЇ ТА  
КАДАСТРУ

Головне управління Держгеокадастру у Кіровоградській області

вул.Академіка Корольова, 26, м.Кіровоград, 25030, тел.(0522) 34-61-44, факс 34-61-39

E-mail: kirovohrad@land.gov.ua Код ЄДРПОУ 39767636

29.02.2016 11-622/14-16-С П **НАКАЗ**

**Про надання дозволу на  
розроблення документації  
із землеустрою**

Відповідно до статей 15<sup>1</sup>, 116, 118, 121, 122 та 186 Земельного кодексу України, Положення про Головне управління Держгеокадастру у Кіровоградській області, затвердженого наказом Держгеокадастру від 03.03.2015 року № 20, заяви Болотова М.М.

**НАКАЗУЮ:**

1. Надати Болотову Миколі Миколайовичу дозвіл на розроблення проекту землеустрою щодо відведення земельної ділянки у власність із земель сільськогосподарського призначення державної власності, розташованої на території Новгородківського району Куцівської сільської ради. Орієнтовний розмір земельної ділянки 2,0000 га, у тому числі: 2,0000 га ріллі, із цільовим призначенням – для ведення особистого селянського господарства

2. Розроблений проекту землеустрою щодо відведення земельної ділянки у власність підлягає погодженню та затвердженню відповідно до вимог чинного законодавства.

3. Керівнику відділу Держгеокадастру у Новгородківському районі при надходженні проекту землеустрою щодо відведення земельної ділянки у власність забезпечити в установленому законодавством порядку:

3.1. погодження проекту землеустрою щодо відведення земельної ділянки у власність;

3.2. реєстрацію земельної ділянки у Державному земельному кадастрі.

4. Контроль за виконанням цього наказу залишаю за собою.

В.о. начальника  
Головного управління

Чувпило В.В.

11-622/14-16-СГ від 29.02.2016





**ДЕРЖАВНА СЛУЖБА УКРАЇНИ З ПИТАНЬ ГЕОДЕЗІЇ, КАРТОГРАФІЇ ТА  
КАДАСТРУ**

**Головне управління Держгеокадастру у Кіровоградській області**

вул.Академіка Корольова, 26, м.Кіровоград, 25030, тел.(0522) 34-61-44, факс 34-61-39

E-mail: kirovohrad@land.gov.ua Код ЄДРПОУ 39767636

29.02.2016 11-623/14-16-СГ

**НАКАЗ**

**Про надання дозволу на  
розроблення документації  
із землеустрою**

Відповідно до статей 15<sup>1</sup>, 116, 118, 121, 122 та 186 Земельного кодексу України, Положення про Головне управління Держгеокадастру у Кіровоградській області, затвердженого наказом Держгеокадастру від 03.03.2015 року № 20, заяви Гордієнка О.С.

**НАКАЗУЮ:**

1. Надати Гордієнку Олександрю Станіславовичу дозвіл на розроблення проекту землеустрою щодо відведення земельної ділянки у власність із земель сільськогосподарського призначення державної власності, розташованої на території Новгородківського району Куцівської сільської ради. Орієнтовний розмір земельної ділянки 2,0000 га, у тому числі: 2,0000 га ріллі із цільовим призначенням – для ведення особистого селянського господарства

2. Розроблений проекту землеустрою щодо відведення земельної ділянки у власність підлягає погодженню та затвердженню відповідно до вимог чинного законодавства.

3. Керівнику відділу Держгеокадастру у Новгородківському районі при надходженні забезпечити в установленому законодавством порядку:

3.1. погодження проекту землеустрою щодо відведення земельної ділянки у власність;

3.2. реєстрацію земельної ділянки у Державному земельному кадастрі.

4. Контроль за виконанням цього наказу залишаю за собою.

В.о. начальника  
Головного управління

Чувпило В.В.

11-623/14-16-СГ від 29.02.2016





ДЕРЖАВНА СЛУЖБА УКРАЇНИ З ПИТАНЬ ГЕОДЕЗІЇ, КАРТОГРАФІЇ ТА  
КАДАСТРУ

Головне управління Держгеокадастру у Кіровоградській області

вул. Академіка Корольова, 26, м. Кіровоград, 25030, тел. (0522) 34-61-44, факс 34-61-39

E-mail: kirovohrad@land.gov.ua Код ЄДРПОУ 39767636

29.02.2016 11-624/14-16-СГ **НАКАЗ**

**Про затвердження документації  
із землеустрою та надання  
земельної ділянки у власність  
без зміни цільового призначення**

Відповідно до статей 15<sup>1</sup>, 20, 116, 118, 121, 122 Земельного кодексу України, Положення Головного управління Держгеокадастру у Кіровоградській області, затвердженого наказом Держгеокадастру від 03.03.2015 року № 20, заяви гр. Калнібулацького Д.В.

**НАКАЗУЮ:**

1. Затвердити проект землеустрою щодо відведення земельної ділянки сільськогосподарського призначення державної власності, яка перебуває в запасі на території Торговицької сільської ради (за межами населеного пункту), Новоархангельського району, Кіровоградської області.

2. Надати гр. Калнібулацькому Денису Володимировичу у власність земельну ділянку площею 2,0000 га, в тому числі: 2,0000 га - пасовища, (кадастровий номер 3523687700:02:000:9539) із земель сільськогосподарського призначення державної власності без зміни цільового призначення для ведення особистого селянського господарства, розташовану на території Торговицької сільської ради (за межами населеного пункту), Новоархангельського району.

3. Право власності на земельну ділянку (кадастровий номер 3523687700:02:000:9539) виникає з моменту державної реєстрації цього права та оформлюється відповідно до Закону України "Про державну реєстрацію речових прав на нерухоме майно та їх обтяжень".

4. Контроль за виконанням цього наказу залишаю за собою.

В.о. начальника  
Головного управління

Чувпило В.В.

11-624/14-16-СГ від 29.02.2016





ДЕРЖАВНА СЛУЖБА УКРАЇНИ З ПИТАНЬ ГЕОДЕЗІЇ, КАРТОГРАФІЇ ТА  
КАДАСТРУ

Головне управління Держгеокадастру у Кіровоградській області

вул.Академіка Корольова, 26, м.Кіровоград, 25030, тел.(0522) 34-61-44, факс 34-61-39

E-mail: kirovohrad@land.gov.ua Код ЄДРПОУ 39767636

29.02.2016 11-625/14-16-СГ НАКАЗ

**Про надання дозволу на  
розроблення документації  
із землеустрою**

Відповідно до статей 15<sup>1</sup>, 116, 118, 121, 122 та 186 Земельного кодексу України, Положення про Головне управління Держгеокадастру у Кіровоградській області, затвердженого наказом Держгеокадастру від 03.03.2015 року № 20, Оксова І.Г.

**НАКАЗУЮ:**

1. Надати Оксову Іллі Григоровичу дозвіл на розроблення проекту землеустрою щодо відведення земельної ділянки у власність із земель сільськогосподарського призначення державної власності, розташованої на території Новгородківського району Куцівської сільської ради. Орієнтовний розмір земельної ділянки 2,0000 га, у тому числі: 2,0000 га ріллі, із цільовим призначенням – для ведення особистого селянського господарства

2. Розроблений проекту землеустрою щодо відведення земельної ділянки у власність підлягає погодженню та затвердженню відповідно до вимог чинного законодавства.

3. Керівнику відділу Держгеокадастру у Новгородківському районі при надходженні проекту землеустрою щодо відведення земельної ділянки у власність забезпечити в установленому законодавством порядку:

3.1. погодження проекту землеустрою щодо відведення земельної ділянки у власність;

3.2. реєстрацію земельної ділянки у Державному земельному кадастрі.

4. Контроль за виконанням цього наказу залишаю за собою.

В.о. начальника  
Головного управління

Чувпило В.В.

11-625/14-16-СГ від 29.02.2016





ДЕРЖАВНА СЛУЖБА УКРАЇНИ З ПИТАНЬ ГЕОДЕЗІЇ, КАРТОГРАФІЇ ТА  
КАДАСТРУ

Головне управління Держгеокадастру у Кіровоградській області

вул. Академіка Корольова, 26, м. Кіровоград, 25030, тел. (0522) 34-61-44, факс 34-61-39

E-mail: kirovohrad@land.gov.ua Код СДРПОУ 39767636

29.02.2016 11-626/14-16-СГ **НАКАЗ**

**Про надання дозволу на  
розроблення документації  
із землеустрою**

Відповідно до статей 15<sup>1</sup>, 116, 118, 121, 122 та 186 Земельного кодексу України, Положення про Головне управління Держгеокадастру у Кіровоградській області, затвердженого наказом Держгеокадастру від 03.03.2015 року № 20, заява Олійника В. А.

**НАКАЗУЮ:**

1. Надати Олійнику Василю Анатолійовичу дозвіл на розроблення проекту землеустрою щодо відведення земельної ділянки у власність із земель сільськогосподарського призначення державної власності, розташованої на території Новгородківського району Куцівської сільської ради. Орієнтовний розмір земельної ділянки 2,0000 га, у тому числі: 2,0000 га ріллі, із цільовим призначенням – для ведення особистого селянського господарства
2. Розроблений проекту землеустрою щодо відведення земельної ділянки у власність підлягає погодженню та затвердженню відповідно до вимог чинного законодавства.
3. Керівнику відділу Держгеокадастру у Новгородківському районі при надходженні проекту землеустрою щодо відведення земельної ділянки у власність забезпечити в установленому законодавством порядку:
  - 3.1. погодження проекту землеустрою щодо відведення земельної ділянки у власність;
  - 3.2. реєстрацію земельної ділянки у Державному земельному кадастрі.
4. Контроль за виконанням цього наказу залишаю за собою.

В.о. начальника  
Головного управління

Чувпило В.В.

11-626/14-16-СГ від 29.02.2016





ДЕРЖАВНА СЛУЖБА УКРАЇНИ З ПИТАНЬ ГЕОДЕЗІЇ, КАРТОГРАФІЇ ТА  
КАДАСТРУ

Головне управління Держгеокадастру у Кіровоградській області

вул. Академіка Корольова, 26, м. Кіровоград, 25030, тел. (0522) 34-61-44, факс 34-61-39

E-mail: kirovohrad@land.gov.ua Код ЄДРПОУ 39767636

29.02.2016 11-627/14-16-СГ **НАКАЗ**

**Про затвердження документації  
із землеустрою та надання  
земельної ділянки у власність  
без зміни цільового призначення**

Відповідно до статей 15<sup>1</sup>, 20, 116, 118, 121, 122 Земельного кодексу України, Положення Головного управління Держгеокадастру у Кіровоградській області, затвердженого наказом Держгеокадастру від 03.03.2015 року № 20, заяви гр. Сидорова А.А.

**НАКАЗУЮ:**

1. Затвердити проект землеустрою щодо відведення земельної ділянки сільськогосподарського призначення державної власності, яка перебуває в запасі на території Миколаївської сільської ради (за межами населеного пункту), Кіровоградського району, Кіровоградської області.

2. Надати гр. Сидорову Андрію Аркадійовичу у власність земельну ділянку площею 1,8360 га, в тому числі: 1,8360 га - пасовища, (кадастровий номер 3522585000:02:000:3112) із земель сільськогосподарського призначення державної власності без зміни цільового призначення для ведення особистого селянського господарства, розташовану на території Миколаївської сільської ради (за межами населеного пункту), Кіровоградського району, Кіровоградської області.

3. Право власності на земельну ділянку (кадастровий номер 3522585000:02:000:3112) виникає з моменту державної реєстрації цього права та оформлюється відповідно до Закону України "Про державну реєстрацію речових прав на нерухоме майно та їх обтяжень".

4. Контроль за виконанням цього наказу залишаю за собою.

В.о. начальника  
Головного управління

Чувпило В.В.

11-627/14-16-СГ від 29.02.2016





ДЕРЖАВНА СЛУЖБА УКРАЇНИ З ПИТАНЬ ГЕОДЕЗІЇ, КАРТОГРАФІЇ ТА  
КАДАСТРУ

Головне управління Держгеокадастру у Кіровоградській області

вул.Академіка Корольова, 26, м.Кіровоград, 25030, тел.(0522) 34-61-44, факс 34-61-39

E-mail: kirovohrad@land.gov.ua Код ЄДРПОУ 39767636

29.02.2016 11-628/14-16-СГ **НАКАЗ**

**Про надання дозволу на  
розроблення документації  
із землеустрою**

Відповідно до статей 15<sup>1</sup>, 116, 118, 121, 122 та 186 Земельного кодексу України, Положення про Головне управління Держгеокадастру у Кіровоградській області, затвердженого наказом Держгеокадастру від 03.03.2015 року № 20, заява Пиво С.Ю.

**НАКАЗУЮ:**

1. Надати Пиво Сергію Юстиновичу дозвіл на розроблення проекту землеустрою щодо відведення земельної ділянки у власність із земель сільськогосподарського призначення державної власності, розташованої на території Новгородківського району Куцівської сільської ради. Орієнтовний розмір земельної ділянки 2,0000 га, у тому числі: 2,0000 га ріллі, із цільовим призначенням – для ведення особистого селянського господарства

2. Розроблений проекту землеустрою щодо відведення земельної ділянки у власність підлягає погодженню та затвердженню відповідно до вимог чинного законодавства.

3. Керівнику відділу Держгеокадастру у Новгородківському районі при надходженні проекту землеустрою щодо відведення земельної ділянки у власність забезпечити в установленому законодавством порядку:

3.1. погодження проекту землеустрою щодо відведення земельної ділянки у власність;

3.2. реєстрацію земельної ділянки у Державному земельному кадастрі.

4. Контроль за виконанням цього наказу залишаю за собою.

В.о. начальника  
Головного управління

Чувпило В.В.

11-628/14-16-СГ від 29.02.2016

