



ДЕРЖАВНА СЛУЖБА УКРАЇНИ З ПИТАНЬ ГЕОДЕЗІЇ, КАРТОГРАФІЇ ТА КАДАСТРУ

Головне управління Держгеокадастру у Кіровоградській області

вул. Тимірязєва, 84, м. Кіровоград, 25006, тел. (0522) 24-72-30, факс (0522) 24-29-47

E-mail: Kirovograd_gu@dazru.gov.ua Ідентифікаційний код 39767636

20.01.2016 11-1/14-16-СГ

НАКАЗ

**Про затвердження документації
із землеустрою та надання
земельної ділянки в оренду**

Відповідно до статей 15-1, 122, 123, ч.2 ст.134 Земельного кодексу України, Положення про Головне управління Держгеокадастру у Кіровоградській області, затвердженого Наказом Держгеокадастру України від 03.03.2015 року № 20, зареєстрованого у реєстрі з від 27.04.2015 року № 14441070000000867 та згідно ТОВ «МЕГА ТРІЦІД».



ДЕРЖАВНА СЛУЖБА УКРАЇНИ З ПИТАНЬ ГЕОДЕЗІЇ, КАРТОГРАФІЇ ТА КАДАСТРУ
Головне управління Держгеокадастру у Кіровоградській області
вул. Тимірязєва, 84, м. Кіровоград, 25006, тел. (0522) 24-72-30, факс (0522) 24-29-47
E-mail: Kirovograd_gu@dazru.gov.ua Ідентифікаційний код 39767636

20.01.2016 11-2/14-16-СГ **НАКАЗ**

**Про затвердження документації
із землеустрою та надання
земельної ділянки в оренду**

Відповідно до статей 15-1, 122, 123, ч.2 ст.134 Земельного кодексу України, Положення про Головне управління Держгеокадастру у Кіровоградській області, затвердженого Наказом Держгеокадастру України від 03.03.2015 року № 20, зареєстрованого у реєстрі від 27.04.2015 року № 14441020000009862 та заяви ТОВ «МЕГА-ТРЕНД»:

НАКАЗУЮ:

1. Затвердити «Проект землеустрою щодо відведення земельної ділянки в оренду ТОВ «МЕГА-ТРЕНД» для ведення товарного сільськогосподарського виробництва (код КВЦПЗ – 01.01) за рахунок земель сільськогосподарського призначення на території Красносілківської сільської ради Олександрівського району Кіровоградської області» (за межами населеного пункту).
2. Надати в оренду ТОВ «МЕГА-ТРЕНД» земельну ділянку строком на 7 (сім) років загальною площею 113,3422 га, у тому числі: 113,3422 га - ріллі (кадастровий номер 3520583500:02:000:9004) за рахунок земель сільськогосподарського призначення державної власності, що перебувають у резервному фонді, для ведення товарного сільськогосподарського виробництва (код класифікації видів цільового призначення земель - 01.01), розташовану на території Олександрівського району Красносілківської сільської ради (за межами населеного пункту).
3. Встановити річну орендну плату у розмірі 8 (вісім) відсотків від нормативної грошової оцінки земельної ділянки.
4. Начальнику Відділу Держгеокадастру в Олександрівському районі Кіровоградської області укласти договір оренди земельної ділянки від імені Головного управління Держгеокадастру у Кіровоградській області.
5. Приступати до використання земельної ділянки після здійснення державної реєстрації права оренди у Державному реєстрі речових прав.
6. Земельну ділянку використовувати за цільовим призначенням, з дотриманням вимог статей 20, 96, 103 Земельного кодексу України та інших нормативно-правових актів.
7. Відділу Держгеокадастру в Олександрівському Кіровоградській області внести відповідні зміни у земельно-облікові документи.
8. Контроль за виконанням цього наказу залишаю за собою.

Заступник начальника
Головного управління

В.А. Яремчук

11-2/14-16-СГ від 20.01.2016





ДЕРЖАВНА СЛУЖБА УКРАЇНИ З ПИТАНЬ ГЕОДЕЗІЇ, КАРТОГРАФІЇ ТА КАДАСТРУ

Головне управління Держгеокадастру у Кіровоградській області

вул. Тимірязєва, 84, м. Кіровоград, 25006, тел. (0522) 24-72-30, факс (0522) 24-29-47
E-mail: Kirovograd_gu@dazru.gov.ua Ідентифікаційний код 39767636

20.01.2016 11-3/14-16-СГ

НАКАЗ

**Про затвердження документації
із землеустрою та надання
земельної ділячки в оренду.**

Відповідно до статей 15-1, 122, 123, ч.2 ст.134 Земельного кодексу України, Положення про Головне управління Держгеокадастру у Кіровоградській області, затвердженого Наказом Держгеокадастру України від 03.03.2015 року № 20, зареєстрованого у реєстрі від 27.04.2015 року № 1444102000009862 та заяви ТОВ «МЕГА-ТРЕНД»:

НАКАЗУЮ:

1. Затвердити «Проект землеустрою щодо відведення земельної ділянки в оренду ТОВ «МЕГА-ТРЕНД» для ведення товарного сільськогосподарського виробництва (код КВЦПЗ – 01.01) за рахунок земель сільськогосподарського призначення на території Красносілківської сільської ради Олександрівського району Кіровоградської області» (за межами населеного пункту).

2. Надати в оренду ТОВ «МЕГА-ТРЕНД» земельну ділянку строком на 7 (сім) років загальною площею 98,6131 га, у тому числі: 98,6131 га - ріллі (кадастровий номер 3520583500:02:000:9001) за рахунок земель сільськогосподарського призначення державної власності, що перебувають у резервному фонді, для ведення товарного сільськогосподарського виробництва (код класифікації видів цільового призначення земель - 01.01), розташовану на території Олександрівського району Красносілківської сільської ради (за межами населеного пункту).

3. Встановити річну орендну плату у розмірі 8 (вісім) відсотків від нормативної грошової оцінки земельної ділянки.

4. Начальнику Відділу Держгеокадастру в Олександрівському районі Кіровоградської області укласти договір оренди земельної ділянки від імені Головного управління Держгеокадастру у Кіровоградській області.

5. Приступати до використання земельної ділянки після здійснення державної реєстрації права оренди у Державному реєстрі речових прав.

6. Земельну ділянку використовувати за цільовим призначенням, дотриманням вимог статей 20, 96, 103 Земельного кодексу України та інших нормативно-правових актів.

7. Відділу Держгеокадастру в Олександрівському Кіровоградської області внести відповідні зміни у земельно-облікові документи.

8. Контроль за виконанням цього наказу залишаю за собою.

Заступник начальника
Головного управління

В.А. Яремчук

11-3/14-16-СГ від 20.01.2016





ДЕРЖАВНА СЛУЖБА УКРАЇНИ З ПИТАНЬ ГЕОДЕЗІЇ, КАРТОГРАФІЇ ТА
КАДАСТРУ

Головне управління Держгеокадастру у Кіровоградській області

вул. Академіка Корольова, 26, м. Кіровоград, 25030, тел. (0522) 34-61-44, факс 34-61-39

E-mail: kirovohrad@land.gov.ua Код ЄДРПОУ 39767636

22.01.2016 11-4/14-16-СГ **НАКАЗ**

**Про надання дозволу на
розроблення документації
із землеустрою**

Відповідно до статей 15-1, 122, 123 Земельного кодексу України, Закону України "Про фермерське господарство", Положення про Головне управління Держгеокадастру у Кіровоградській області, затвердженого Наказом Держгеокадастру України від 03.03.2015 за № 20 зареєстрованого у реєстрі 27.04.2015 за № 14441020000009862 заяви гр. Порало Л.М.

НАКАЗУЮ:

1. Надати дозвіл гр. Порало Людмилі Миколаївні на розроблення проекту землеустрою щодо відведення земельної ділянки в оренду строком на 7 років, розташованої на території Новоукраїнського району Рівнянської сільської ради (за межами населеного пункту).

Орієнтовний розмір земельної ділянки 46,0000 га, у тому числі: 46,0000 га – рілля, земель сільськогосподарського призначення державної власності, що перебувають у запасі, з цільовим призначенням – для ведення фермерського господарства (код класифікації видів цільового призначення земель 01.02).

2. Розроблений проект землеустрою щодо відведення земельної ділянки підлягає погодженню відповідно до вимог чинного законодавства.

3. Керівнику відділу Держгеокадастру у Новоукраїнському районі при наданні проекту землеустрою щодо відведення земельної ділянки забезпечити у встановленому законодавством порядку:

3.1. розгляд проекту землеустрою щодо відведення земельної ділянки на предмет погодження;

3.2. реєстрацію земельної ділянки у Державному земельному кадастрі.

4. Громадянці Порало Людмилі Миколаївні подати на затвердження, розроблений та погоджений відповідно до вимог чинного законодавства, проект землеустрою щодо відведення земельної ділянки.

5. Контроль за виконанням цього наказу залишаю за собою.

Заступник начальника
Головного управління

Яремчук В.А.

11-4/14-16-СГ від 22.01.2016





ДЕРЖАВНА СЛУЖБА УКРАЇНИ З ПИТАНЬ ГЕОДЕЗІЇ, КАРТОГРАФІЇ ТА
КАДАСТРУ

Головне управління Держгеокадастру у Кіровоградській області

вул. Академіка Корольова, 26, м. Кіровоград, 25030, тел.(0522) 34-61-44, факс 34-61-39
E-mail: Kirovohrad@land.gov.ua Код ЄДРПОУ 39767636

25.01.2016 11-5/14-16-СГ **НАКАЗ**

**Про затвердження документації
із землеустрою та передачі в оренду
земельної ділянки**

Відповідно до статей 15-1, 123, 124 Земельного кодексу України, Закону України "Про фермерське господарство", Положення про Головне управління Держгеокадастру у Кіровоградській області, затвердженого Наказом Держгеокадастру України від 03.03.2015 за № 20, зареєстрованого у реєстрі 27.04.2015 за № 14441020000009862 та заяви гр. Славінського О.В.

НАКАЗУЮ:

1. Затвердити проект землеустрою щодо відведення земельної ділянки сільськогосподарського призначення, яка перебуває в запасі гр. Славінському Олександрові Володимировичу, загальною площею 33,9777 га в оренду, для ведення фермерського господарства (код КВЦПЗ-01.02), за межами населеного пункту на території Новоукраїнської міської ради Новоукраїнського району Кіровоградської області.

2. Надати в оренду гр. Славінському Олександрові Володимировичу земельну ділянку, площею 33,9777 га, у тому числі 33,9777 га ріллі (кадастровий номер 3524010100:02:000:9120), земель сільськогосподарського призначення державної власності, що перебувають у запасі, для ведення фермерського господарства (код класифікації видів цільового призначення земель А.01.02), розташовану на території Новоукраїнського району Новоукраїнської міської ради (за межами населеного пункту).

3. Встановити річну орендну плату за користування вказаною земельною ділянкою у розмірі 8 (вісім) відсотків від її нормативної грошової оцінки.

4. Керівнику відділу Держгеокадастру у Новоукраїнському районі Кіровоградської області забезпечити державну реєстрацію права власності держави у Державному реєстрі речових прав та укласти договір оренди земельної ділянки від імені Головного управління Держгеокадастру у Кіровоградській області, згідно з умовами надання земельної ділянки відповідно до затвердженого проекту землеустрою.

5. Приступити до використання земельної ділянки після встановлення її меж в натурі (на місцевості) та здійснення державної реєстрації права оренди у Державному реєстрі речових прав.

6. Земельну ділянку використовувати за цільовим призначенням, з дотриманням вимог статей 96, 103 Земельного кодексу України, Закону України "Про фермерське господарство" та інших нормативно-правових актів.

11-5/14-16-СГ від 25.01.2016



7. Відділу Держгеокадастру у Новоукраїнському районі Кіровоградської області внести відповідні зміни у земельно-облікові документи.

8. Контроль за виконанням пунктів 1-3 цього наказу залишаю за собою.

Заступник начальника
Головного управління



В.А. Яремчук

11-5/14-16-СГ від 25.01.2016





ДЕРЖАВНА СЛУЖБА УКРАЇНИ З ПИТАНЬ ГЕОДЕЗІЇ, КАРТОГРАФІЇ ТА
КАДАСТРУ

Головне управління Держгеокадастру у Кіровоградській області

вул. Академіка Корольова, 26, м. Кіровоград, 25030, тел.(0522) 34-61-44, факс 34-61-39

E-mail: kirovohrad@land.gov.ua Код ЄДРПОУ 39767636

25.01.2016 11-6/14-16-СГ

НАКАЗ

**Про надання дозволу
на розроблення документації
із землеустрою**

Відповідно до статей 15-1, 116, 118, 121, 122 Земельного кодексу України, Закону України "Про особисте селянське господарство", Положення про Головне управління Держгеокадастру у Кіровоградській області, затвердженого Наказом Держгеокадастру України від 03.03.2015 № 20, зареєстрованого у реєстрі 27.04.2015 за № 14441020000009862 та заяви гр. Літинського В.В.

НАКАЗУЮ:

1. Надати дозвіл громадянину Літинському Віталію Валентиновичу на розроблення проекту землеустрою щодо відведення земельної ділянки у власність, розташованої на території Ульяновського району Кам'янокриничанської сільської ради (за межами населеного пункту).

Орієнтовний розмір земельної ділянки 0,45 га, у тому числі: 0,45 га – під господарськими будівлями і дворами, земель сільськогосподарського призначення державної власності, що перебувають у запасі, з цільовим призначенням – для ведення особистого селянського господарства (код класифікації видів цільового призначення земель – А.01.03).

2. Розроблений проект землеустрою щодо відведення земельної ділянки підлягає погодженню та затвердженню відповідно до вимог чинного законодавства.

3. Керівнику відділу Держгеокадастру в Ульяновському районі при наданні проекту землеустрою щодо відведення земельної ділянки забезпечити в установленому законодавством порядку:

3.1. розгляд проекту землеустрою щодо відведення земельної ділянки на предмет погодження;

3.2. реєстрацію земельної ділянки у Державному земельному кадастрі.

4. Громадянину Літинському Віталію Валентиновичу подати на затвердження, розроблений та погоджений відповідно до вимог чинного законодавства, проект землеустрою щодо відведення земельної ділянки.

5. Контроль за виконанням цього наказу залишаю за собою.

Заступник начальника
Головного управління

Яремчук В.А.

11-6/14-16-СГ від 25.01.2016





ДЕРЖАВНА СЛУЖБА УКРАЇНИ З ПИТАНЬ ГЕОДЕЗІЇ, КАРТОГРАФІЇ ТА
КАДАСТРУ

Головне управління Держгеокадастру у Кіровоградській області

вул.Академіка Корольова, 26, м.Кіровоград, 25030, тел.(0522) 34-61-44, факс 34-61-39

E-mail: kirovohrad@land.gov.ua Код ЄДРПОУ 39767636

25.01.2016 11-7/14-16-СГ **НАКАЗ**

**Про затвердження документації
із землеустрою та надання земельної
ділянки у власність**

Відповідно до статей 15-1, 116, 118, 121, 122, 186 Земельного кодексу України, Закону України "Про особисте селянське господарство", Положення про Головне управління Держгеокадастру у Кіровоградській області, затвердженого Наказом Держгеокадастру України від 03.03.2015 за № 20, зареєстрованого у реєстрі 27.04.2015 за № 14441020000009862 та заяви гр. Сімонової Н.В.

НАКАЗУЮ:

1. Затвердити "Проект землеустрою щодо відведення земельної ділянки у власність шляхом безкоштовної передачі гр. Сімоновій Наталії Володимирівні для ведення особистого селянського господарства за рахунок земель сільськогосподарського призначення, що перебувають в запасі на території Павлівської сільської ради вул. Калаборокська, 21 за межами населених пунктів Світловодського району Кіровоградської області".

2. Надати у власність громадянці Сімоновій Наталії Володимирівні земельну ділянку загальною площею 0,1200 га, у тому числі: 0,1200 га – рілля, (кадастровий номер 3525286900:02:000:5257) за рахунок земель сільськогосподарського призначення державної власності, що перебувають у запасі, для ведення особистого селянського господарства (код класифікатора видів цільового призначення земель 01.03), розташовану на території Світловодського району, Павлівської сільської ради (за межами населеного пункту).

3. Приступити до використання земельної ділянки після встановлення її меж в натурі (на місцевості) та здійснення державної реєстрації права приватної власності у Державному реєстрі речових прав.

4. Земельну ділянку використовувати за цільовим призначенням, з дотриманням вимог статей 20, 91, 103 Земельного кодексу України, Закону України "Про особисте селянське господарство" та інших нормативно-правових актів.

5. Контроль за виконанням пунктів 1, 2 цього наказу залишаю за собою.

Заступник начальника
Головного управління

Яремчук В.А.

11-7/14-16-СГ від 25.01.2016





ДЕРЖАВНА СЛУЖБА УКРАЇНИ З ПИТАНЬ ГЕОДЕЗІЇ, КАРТОГРАФІЇ ТА
КАДАСТРУ

Головне управління Держгеокадастру у Кіровоградській області

вул. Академіка Корольова, 26, м. Кіровоград, 25030, тел.(0522) 34-61-44, факс 34-61-39

E-mail: kirovohrad@land.gov.ua Код ЄДРПОУ 39767636

25.01.2016 11-8/14-16-СГ

НАКАЗ

Про затвердження проекту
землеустрою та передачу
земельної ділянки в оренду

Відповідно до статей 15-1, 122, 123 Земельного кодексу України, Закону України "Про фермерське господарство", Положення про Головне управління Держгеокадастру у Кіровоградській області, затвердженого Наказом Держгеокадастру України від 03.03.2015 за № 20, зареєстрованого у реєстрі 27.04.2015 за № 14441020000009862 та заяви гр. Монашка М.Д.

НАКАЗУЮ:

1. Затвердити проект землеустрою щодо відведення земельної ділянки загальною площею 45,8676 га, що розташована за адресою: Кіровоградська область, Новгородківський район, Верблюзька сільська рада, за межами населеного пункту, в оренду гр. Монашку Миколі Дмитровичу, для ведення фермерського господарства.

2. Передати в оренду гр. Монашку Миколі Дмитровичу земельну ділянку загальною площею 45,8676 га, у тому числі: 45,8676 га - пасовища, для ведення фермерського господарства (код класифікатора видів цільового призначення земель А.01.02), кадастровий номер 3523480400:02:001:9026, за рахунок земель сільськогосподарського призначення державної власності, що перебувають в запасі, на території Верблюзької сільської ради Новгородківського району Кіровоградської області (за межами населеного пункту).

3. Встановити річну орендну плату за користування вказаною земельною ділянкою у розмірі 8 (вісім) відсотків від її нормативної грошової оцінки.

4. Керівнику відділу Держгеокадастру в Новгородківському районі Кіровоградської області забезпечити державну реєстрацію права власності держави у Державному реєстрі речових прав на земельну ділянку з кадастровим номером 3523480400:02:001:9026 та укласти договір оренди земельної ділянки від імені Головного управління Держгеокадастру у Кіровоградській області, згідно з умовами надання земельної ділянки відповідно до затвердженого проекту землеустрою.

5. Приступити до використання земельної ділянки після встановлення її меж в натурі (на місцевості) та здійснення державної реєстрації права оренди у Державному реєстрі речових прав.

6. Земельну ділянку використовувати за цільовим призначенням, з дотриманням вимог статей 96, 103 Земельного кодексу України, Закону України "Про фермерське господарство" та інших нормативно-правових актів.

7. Відділу Держгеокадастру у Долинському районі Кіровоградської області внести відповідні зміни у земельно-облікові документи.

8. Контроль за виконанням цього наказу залишаю за собою.

Заступник начальника
Головного управління

11-8/14-16-СГ від 25.01.2016

В.А. Яремчук





ДЕРЖАВНА СЛУЖБА УКРАЇНИ З ПИТАНЬ ГЕОДЕЗІЇ, КАРТОГРАФІЇ ТА
КАДАСТРУ

Головне управління Держгеокадастру у Кіровоградській області

вул. Академіка Корольова, 26, м. Кіровоград, 25030, тел.(0522) 34-61-44, факс 34-61-39

E-mail: kirovohrad@land.gov.ua Код ЄДРПОУ 39767636

~~25.01.2016 11-9/14-16-СГ~~

НАКАЗ

Про затвердження проекту
землеустрою та передачу
земельної ділянки в оренду

Відповідно до статей 15-1, 122, 123 Земельного кодексу України, Закону України "Про фермерське господарство", Положення про Головне управління Держгеокадастру у Кіровоградській області, затвердженого Наказом Держгеокадастру України від 03.03.2015 за № 20, зареєстрованого у реєстрі 27.04.2015 за № 1444102000009862 та заяви гр. Монашка М.Д.


НАКАЗУЮ:

1. Затвердити проект землеустрою щодо відведення земельної ділянки загальною площею 6,1262 га, що розташована за адресою: Кіровоградська область, Новгородківський район, Новгородківська селищна рада, за межами населеного пункту, в оренду гр. Монашку Миколі Дмитровичу, для ведення фермерського господарства.
2. Передати в оренду гр. Монашку Миколі Дмитровичу земельну ділянку загальною площею 6,1262 га, у тому числі: 6,1262 га - ріллі, для ведення фермерського господарства (код класифікації видів цільового призначення земель А.01.02), кадастровий номер 3523455100:02:000:9023, за рахунок земель сільськогосподарського призначення державної власності, що перебувають в резерві, на території Новгородківської селищної ради Новгородківського району Кіровоградської області (за межами населеного пункту).
3. Встановити річну орендну плату за користування вказаною земельною ділянкою у розмірі 8 (вісім) відсотків від її нормативної грошової оцінки.
4. Керівнику відділу Держгеокадастру в Новгородківському районі Кіровоградської області забезпечити державну реєстрацію права власності держави у Державному реєстрі речових прав на земельну ділянку з кадастровим номером 3523455100:02:000:9023 та укласти договір оренди земельної ділянки від імені Головного управління Держгеокадастру у Кіровоградській області, згідно з умовами надання земельної ділянки відповідно до затвердженого проекту землеустрою.
5. Приступити до використання земельної ділянки після встановлення її меж в натурі (на місцевості) та здійснення державної реєстрації права оренди у Державному реєстрі речових прав.
6. Земельну ділянку використовувати за цільовим призначенням, з дотриманням вимог статей 96, 103 Земельного кодексу України, Закону України "Про фермерське господарство" та інших нормативно-правових актів.
7. Відділу Держгеокадастру в Новгородківському районі Кіровоградської області внести відповідні зміни у земельно-облікові документи.
8. Контроль за виконанням цього наказу залишаю за собою.

Заступник начальника
Головного управління

В.А. Яремчук

11-9/14-16-СГ від 25.01.2016





ДЕРЖАВНА СЛУЖБА УКРАЇНИ З ПИТАНЬ ГЕОДЕЗІЇ, КАРТОГРАФІЇ ТА
КАДАСТРУ

Головне управління Держгеокадастру у Кіровоградській області

вул. Академіка Корольова, 26, м. Кіровоград, 25030, тел.(0522) 34-61-44, факс 34-61-39

E-mail: kirovohrad@land.gov.ua Код ЄДРПОУ 39767636

25.01.2016 11-10/14-16-СГ **НАКАЗ**

**Про поновлення договору
оренди землі**

Відповідно до статей 15-1, 122 Земельного кодексу України, Закону України "Про оренду землі", Положення про Головне управління Держгеокадастру у Кіровоградській області, затвердженого Наказом Держгеокадастру України від 03.03.2015 № 20, зареєстрованого у реєстрі 27.04.2015 за № 14441020000009862 та листа-повідомлення ПСП "ВЕЛЕС"

НАКАЗУЮ:

1. Поновити договір оренди землі від 21 серпня 2005 року, зареєстрований 22 вересня 2005 року за № 1185, укладений між Бобринецькою районною державною адміністрацією та приватним сільськогосподарським підприємством "ВЕЛЕС", щодо земельної ділянки сільськогосподарського призначення для ведення товарного сільськогосподарського виробництва (код класифікації видів цільового призначення земель – А.01.01), загальною площею 21,3125 га, у тому числі: 21,3125 га – рілля (кадастровий номер 3520887600:02:000:9001) на території Федіївської сільської ради Бобринецького району Кіровоградської області (за межами населеного пункту).

2. Змінити істотні умови договору оренди землі від 21 серпня 2005 року, зареєстрованого 22 вересня 2005 року за № 1185, а саме:

2.1. в пункті 2 цифри «25,00» замінити цифрами «21,3125» та доповнити реченням «Кадастровий номер земельної ділянки 3520887600:02:000:9001».

2.2. пункт 9 викласти в наступній редакції: «Орендна плата вноситься орендарем у грошовій формі у розмірі 8 % від нормативної грошової оцінки земельної ділянки на рік, з урахуванням коефіцієнта індексації».

3. Інші умови вищевказаного договору залишаються незмінними і сторони підтверджують по них свої зобов'язання.

4. Керівнику відділу Держгеокадастру у Бобринецькому районі забезпечити державну реєстрацію права власності держави на земельну ділянку у Державному реєстрі речових прав та укласти додаткову угоду про поновлення договору оренди землі від імені Головного управління Держгеокадастру у Кіровоградській області.

5. Земельну ділянку використовувати за цільовим призначенням, з дотриманням вимог статей 20, 91, 103 Земельного кодексу України та інших нормативно - правових актів.

6. Контроль за виконанням цього наказу залишаю за собою.

Заступник начальника
Головного управління

11-10/14-16-СГ від 25.01.2016

Яремчук В.А.





ДЕРЖАВНА СЛУЖБА УКРАЇНИ З ПИТАНЬ ГЕОДЕЗІЇ, КАРТОГРАФІЇ ТА
КАДАСТРУ

Головне управління Держгеокадастру у Кіровоградській області

вул. Академіка Корольова, 26, м. Кіровоград, 25030, тел.(0522) 34-61-44, факс 34-61-39

E-mail: kirovohrad@land.gov.ua Код ЄДРПОУ 39767636

25.01.2016 11-11/14-16-СГ **НАКАЗ**

**Про поновлення договору
оренди землі**

Відповідно до статей 15-1, 122 Земельного кодексу України, Закону України "Про оренду землі", Положення про Головне управління Держгеокадастру у Кіровоградській області, затвердженого Наказом Держгеокадастру України від 03.03.2015 № 20, зареєстрованого у реєстрі 27.04.2015 за № 1444102000009862 та листа-повідомлення гр. Плющ В.Г.

НАКАЗУЮ:

1. Поновити договір оренди землі від 22 серпня 2005 року, зареєстрований 22 вересня 2005 року за № 1186, укладений між Бобринецькою районною державною адміністрацією та громадянином Плющ Василем Гнатовичем, щодо земельної ділянки сільськогосподарського призначення для ведення товарного сільськогосподарського виробництва (код класифікації видів цільового призначення земель – А.01.01), загальною площею 44,5006 га, у тому числі: 44,5006 га – рілля (кадастровий номер 3520886000:02:000:9004) на території Павлогірківської сільської ради Бобринецького району Кіровоградської області (за межами населеного пункту).

2. Змінити істотні умови договору оренди землі від 22 серпня 2005 року, зареєстрованого 22 вересня 2005 року за № 1186, а саме:

2.1. в пункті 2 цифри «44,50 га» замінити цифрами «44,5006».

2.2. пункт 9 викласти в наступній редакції: «Орендна плата вноситься орендарем у грошовій формі у розмірі 8 % від нормативної грошової оцінки земельної ділянки на рік, з урахуванням коефіцієнта індексації».

3. Інші умови вищевказаного договору залишаються незмінними і сторони підтверджують по них свої зобов'язання.

4. Керівнику відділу Держгеокадастру у Бобринецькому районі забезпечити державну реєстрацію права власності держави на земельну ділянку у Державному реєстрі речових прав та укласти додаткову угоду про поновлення договору оренди землі від імені Головного управління Держгеокадастру у Кіровоградській області.


5. Земельну ділянку використовувати за цільовим призначенням, з дотриманням вимог статей 20, 91, 103 Земельного кодексу України та інших нормативно - правових актів.

6. Контроль за виконанням цього наказу залишаю за собою.

Заступник начальника
Головного управління

В.А. Яремчук

11-11/14-16-СГ від 25.01.2016





ДЕРЖАВНА СЛУЖБА УКРАЇНИ З ПИТАНЬ ГЕОДЕЗІЇ, КАРТОГРАФІЇ ТА
КАДАСТРУ

Головне управління Держгеокадастру у Кіровоградській області

вул.Академіка Корольова, 26, м.Кіровоград, 25030, тел.(0522) 34-61-44, факс 34-61-39

E-mail: kirovohrad@land.gov.ua Код ЄДРПОУ 39767636

25.01.2016 11-12/14-16-СГ **НАКАЗ**

**Про внесення змін до наказу
Головного управління Держгеокадастру
у Кіровоградській області**

Відповідно до статей 15-1, 122 Земельного кодексу України, Положення про Головне Управління Держгеокадастру у Кіровоградській області, затвердженого Наказом Держгеокадастру України від 14.06.2013 № 261, зареєстрованого у реєстрі 09.07.2013 за № 14441350000008663 та заяви гр. Гавенка Ф.К.

НАКАЗУЮ:

1. Внести зміни до наказу Головного управління Держгеокадастру у Кіровоградській області "Про надання дозволів на розроблення документації із землеустрою" від 07.12.2015 № 11-4288/21-15-СГ, а саме:

1.1. У пункті 4 наказу слова "Гавенку Феофону Кириловичу" замінити словами "Гавенку Феофану Кириловичу".

2. Контроль за виконанням цього наказу залишаю за собою.

Заступник начальника
Головного управління

Яремчук В.А.

11-12/14-16-СГ від 25.01.2016





ДЕРЖАВНА СЛУЖБА УКРАЇНИ З ПИТАНЬ ГЕОДЕЗІЇ, КАРТОГРАФІЇ ТА
КАДАСТРУ

Головне управління Держгеокадастру у Кіровоградській області

вул.Академіка Корольова, 26, м.Кіровоград, 25030, тел.(0522) 34-61-44, факс 34-61-39

E-mail: kirovohrad@land.gov.ua Код ЄДРПОУ 39767636

25.01.2016 11-12/14-16-СГ **НАКАЗ**

**Про внесення змін до наказу
Головного управління Держгеокадастру
у Кіровоградській області**

Відповідно до статей 15-1, 122 Земельного кодексу України, Положення про Головне Управління Держземагентства у Кіровоградській області, затвердженого Наказом Держземагентства України від 14.06.2013 № 261, зареєстрованого у реєстрі 09.07.2013 за № 1444135000008663 та заяви гр. Гавенка Ф.К.

НАКАЗУЮ:

1. Внести зміни до наказу Головного управління Держгеокадастру у Кіровоградській області "Про надання дозволів на розроблення документації із землеустрою" від 07.12.2015 № 11-4288/21-15-СГ, а саме:

1.1. У пункті 4 наказу слова "Гавенку Феофону Кириловичу" замінити словами "Гавенку Феофану Кириловичу".

2. Контроль за виконанням цього наказу залишаю за собою.

Заступник начальника
Головного управління

Яремчук В.А.

11-12/14-16-СГ від 25.01.2016





ДЕРЖАВНА СЛУЖБА УКРАЇНИ З ПИТАНЬ ГЕОДЕЗІЇ, КАРТОГРАФІЇ ТА
КАДАСТРУ

Головне управління Держгеокадастру у Кіровоградській області

вул. Академіка Корольова, 26, м. Кіровоград, 25030, тел.(0522) 34-61-44, факс 34-61-39

E-mail: Kirovohrad@land.gov.ua Код ЄДРПОУ 39767636

26.01.2016 11-13/14-16-СГ

НАКАЗ

**Про надання дозволу
на розроблення документації
із землеустрою**

Відповідно до статей 15-1, 116, 123, 124, 134 Земельного кодексу України, Закону України «Про фермерське господарство», Положення про Головне управління Держгеокадастру у Кіровоградській області, затвердженого наказом Держгеокадастру України від 03.03.2015 року № 20, зареєстрованого у реєстрі 27.04.2015 за № 14441020000009862 та заяви Посохова І.Я.

НАКАЗУЮ:

1. Надати дозвіл гр. Посохову Івану Яковичу на розроблення проекту землеустрою щодо відведення земельної ділянки в оренду, розташованої на території Добровеличківського району Федорівської сільської ради (за межами населеного пункту).

Орієнтовний розмір земельної ділянки 7,45 га, у тому числі: 7,45 га – рілля, земель сільськогосподарського призначення державної власності, що перебувають у запасі, з цільовим призначенням - для ведення фермерського господарства (код класифікації видів цільового призначення земель – А. 01.02).

2. Земельну ділянку запроектувати за межами прибережної захисної смуги.

3. Розроблений проект землеустрою щодо відведення земельної ділянки підлягає погодженню та затвердженню відповідно до вимог чинного законодавства.

4. Керівнику відділу Держгеокадастру у Добровеличківському районі при наданні проекту землеустрою щодо відведення земельної ділянки забезпечити в установленому законодавством порядку:

4.1. розгляд проекту землеустрою щодо відведення земельної ділянки на предмет погодження;

4.2. реєстрацію земельної ділянки у Державному земельному кадастрі.

5. Громадянину Посохову Івану Яковичу подати на затвердження, розроблений та погоджений відповідно до вимог чинного законодавства, проект землеустрою щодо відведення земельної ділянки.

6. Контроль за виконанням цього наказу залишаю за собою.

В.о. начальника
Головного управління

М.О. Соловйова

11-13/14-16-СГ від 26.01.2016





26.01.2016 11-14/14-16-СГ **НАКАЗ**

**Про затвердження документації
із землеустрою та надання земельної
ділянки у власність**

Відповідно до статей 15-1, 116, 118, 121, 122, 186 Земельного кодексу України, Положення про Головне Управління Держгеокадастру у Кіровоградській області, затвердженого Наказом Держгеокадастру України від 03.03.2015 № 20, зареєстрованого у реєстрі 27.04.2015 за № 14441020000009862 та заяви гр.Дудченко Л.М.

НАКАЗУЮ:

1. Затвердити "Проект землеустрою щодо відведення земельної ділянки у власність для ведення фермерського господарства із земель державної власності сільськогосподарського призначення (запасу) громадянці Дудченко Людмилі Миколаївні на території Бобринецького району Тарасівської сільської ради (за межами населеного пункту)".

2. Надати у власність громадянці Дудченко Людмилі Миколаївні земельну ділянку загальною площею 5,9717 га, у тому числі: 5,9717 га – багаторічні, насадження (кадастровий номер 3520887200:02:000:9500) державної власності, що перебуває у запасі, для ведення фермерського господарства (код класифікатора видів цільового призначення земель 01.02), розташовану на території Бобринецького району Тарасівської сільської ради (за межами населеного пункту).

3. Приступити до використання земельної ділянки після встановлення її меж в натурі (на місцевості) та здійснення державної реєстрації права приватної власності у Державному реєстрі речових прав.

4. Земельну ділянку використовувати за цільовим призначенням, з дотриманням вимог статей 20, 91, 103 Земельного кодексу України, та інших нормативно-правових актів.

5. Контроль за виконанням пунктів 1, 2 цього наказу залишаю за собою.

В.о. начальника
Головного управління

М.О. Соловійова

11-14/14-16-СГ від 26.01.2016





ДЕРЖАВНА СЛУЖБА УКРАЇНИ З ПИТАНЬ ГЕОДЕЗІЇ, КАРТОГРАФІЇ ТА КАДАСТРУ

Головне управління Держгеокадастру у Кіровоградській області

вул. Тимірязєва, 84, м. Кіровоград, 25006, тел. (0522) 24-72-30, факс (0522) 24-29-47

E-mail: Kirovograd_gu@dazru.gov.ua Ідентифікаційний код 39767636

26.01.2016 11-15/14-16-СГ

НАКАЗ

**Про надання дозволу на
розроблення документації
із землеустрою**

Відповідно до статей 15-1, 116, 118, 121, 122 Земельного кодексу України, Закону України "Про особисте селянське господарство", Положення про Головне управління Держгеокадастру у Кіровоградській області, затвердженого Наказом Держгеокадастру України від 03.03.2015 року № 20, зареєстрованого у реєстрі від 27.04.2015 року № 14441020000009862 та заяви гр.Лихолетова В.М.

НАКАЗУЮ:

1. Надати дозвіл гр.Лихолетову Володимиру Миколайовичу на розроблення проекту землеустрою щодо відведення земельної ділянки у власність, розташованої на території Олександрівського району Родниківської сільської ради (за межами населеного пункту).

Орієнтовний розмір земельної ділянки 2,00 га, у тому числі: 2,00 га - ріллі, земель сільськогосподарського призначення державної власності, що перебувають у запасі, з цільовим призначенням - для ведення особистого селянського господарства (код класифікації видів цільового призначення земель - 01.03).

2. Розроблений проект землеустрою щодо відведення земельної ділянки підлягає погодженню та затвердженню відповідно до вимог чинного законодавства.

3. Начальнику Відділу Держгеокадастру в Олександрівському районі при наданні проекту землеустрою щодо відведення земельної ділянки забезпечити в установленому законодавством порядку:

3.1. розгляд проекту землеустрою щодо відведення земельної ділянки на предмет погодження;

3.2. реєстрацію земельної ділянки у Державному земельному кадастрі.

4. Гр. Лихолетову Володимиру Миколайовичу подати на затвердження, розроблений та погоджений відповідно до вимог чинного законодавства, проект землеустрою щодо відведення земельної ділянки.

5. Контроль за виконанням цього наказу залишаю за собою.

В.о. начальника
Головного управління

Соловійова М.О.

11-15/14-16-СГ від 26.01.2016





26.01.2016 11-16/14-16-СГ **НАКАЗ**

**Про надання дозволу на
розроблення документації
із землеустрою**

Відповідно до статей 15-1, 116, 118, 121, 122 Земельного кодексу України, Закону України "Про особисте селянське господарство", Положення про Головне управління Держгеокадастру у Кіровоградській області, затвердженого Наказом Держгеокадастру України від 03.03.2015 року № 20, зареєстрованого у реєстрі від 27.04.2015 року № 14441020000009862 та заяви гр.Федотову О.Ю.

НАКАЗУЮ:

1. Надати дозвіл гр.Федотову Олександрю Юрійовичу на розроблення проекту землеустрою щодо відведення земельної ділянки у власність, розташованої на території Олександрівського району Родниківської сільської ради (за межами населеного пункту).

Орієнтовний розмір земельної ділянки 2,00 га, у тому числі: 2,00 га - ріллі, земель сільськогосподарського призначення державної власності, що перебувають у запасі, з цільовим призначенням - для ведення особистого селянського господарства (код класифікації видів цільового призначення земель - 01.03).

2. Розроблений проект землеустрою щодо відведення земельної ділянки підлягає погодженню та затвердженню відповідно до вимог чинного законодавства.

3. Начальнику Відділу Держгеокадастру в Олександрівському районі при наданні проекту землеустрою щодо відведення земельної ділянки забезпечити в установленому законодавством порядку:

3.1. розгляд проекту землеустрою щодо відведення земельної ділянки на предмет погодження;

3.2. реєстрацію земельної ділянки у Державному земельному кадастрі.

4. Гр. Федотову Олександрю Юрійовичу подати на затвердження, розроблений та погоджений відповідно до вимог чинного законодавства, проект землеустрою щодо відведення земельної ділянки.

5. Контроль за виконанням цього наказу залишаю за собою.

В.о. начальника
Головного управління

Соловійова М.О.

11-16/14-16-СГ від 26.01.2016





26.01.2016 11-17/14-16-СГ **НАКАЗ**

**Про надання дозволу на
розроблення документації
із землеустрою**

Відповідно до статей 15-1, 116, 118, 121, 122 Земельного кодексу України, Закону України "Про особисте селянське господарство", Положення про Головне управління Держгеокадастру у Кіровоградській області, затвердженого Наказом Держгеокадастру України від 03.03.2015 року № 20, зареєстрованого у реєстрі від 27.04.2015 року № 14441020000009862 та заяви гр.Полудня В.Ф.

НАКАЗУЮ:

1. Надати дозвіл гр.Полудню Віталію Федоровичу на розроблення проекту землеустрою щодо відведення земельної ділянки у власність, розташованої на території Олександрівського району Родниківської сільської ради (за межами населеного пункту).

Орієнтовний розмір земельної ділянки 2,00 га, у тому числі: 2,00 га - ріллі, земель сільськогосподарського призначення державної власності, що перебувають у запасі, з цільовим призначенням - для ведення особистого селянського господарства (код класифікації видів цільового призначення земель - 01.03).

2. Розроблений проект землеустрою щодо відведення земельної ділянки підлягає погодженню та затвердженню відповідно до вимог чинного законодавства.

3. Начальнику Відділу Держгеокадастру в Олександрівському районі при наданні проекту землеустрою щодо відведення земельної ділянки забезпечити в установленому законодавством порядку:

3.1. розгляд проекту землеустрою щодо відведення земельної ділянки на предмет погодження;

3.2. реєстрацію земельної ділянки у Державному земельному кадастрі.

4. Гр. Полудню Віталію Федоровичу подати на затвердження, розроблений та погоджений відповідно до вимог чинного законодавства, проект землеустрою щодо відведення земельної ділянки.

5. Контроль за виконанням цього наказу залишаю за собою.

В.о. начальника
Головного управління

Соловійова М.О.

11-17/14-16-СГ від 26.01.2016





ДЕРЖАВНА СЛУЖБА УКРАЇНИ З ПИТАНЬ ГЕОДЕЗІЇ, КАРТОГРАФІЇ ТА КАДАСТРУ

Головне управління Держгеокадастру у Кіровоградській області

вул. Тимірязєва, 84, м. Кіровоград, 25006, тел. (0522) 24-72-30, факс (0522) 24-29-47

E-mail: Kirovograd_gu@dazgu.gov.ua Ідентифікаційний код 39767636

26.01.2016 11-18/14-16-СГ **НАКАЗ**

**Про надання дозволу на
розроблення документації
із землеустрою**

Відповідно до статей 15-1, 116, 118, 121, 122 Земельного кодексу України, Закону України "Про особисте селянське господарство", Положення про Головне управління Держгеокадастру у Кіровоградській області, затвердженого Наказом Держгеокадастру України від 03.03.2015 року № 20, зареєстрованого у реєстрі від 27.04.2015 року № 14441020000009862 та заяви гр.Шилюка О.О.

НАКАЗУЮ:

1. Надати дозвіл гр.Шилюку Олегу Олександровичу на розроблення проекту землеустрою щодо відведення земельної ділянки у власність, розташованої на території Олександрівського району Родниківської сільської ради (за межами населеного пункту).

Орієнтовний розмір земельної ділянки 2,00 га, у тому числі: 2,00 га - ріллі, земель сільськогосподарського призначення державної власності, що перебувають у запасі, з цільовим призначенням - для ведення особистого селянського господарства (код класифікації видів цільового призначення земель - 01.03).

2. Розроблений проект землеустрою щодо відведення земельної ділянки підлягає погодженню та затвердженню відповідно до вимог чинного законодавства.

3. Начальнику Відділу Держгеокадастру в Олександрівському районі при наданні проекту землеустрою щодо відведення земельної ділянки забезпечити в установленому законодавством порядку:

3.1. розгляд проекту землеустрою щодо відведення земельної ділянки на предмет погодження;

3.2. реєстрацію земельної ділянки у Державному земельному кадастрі.

4. Гр.Шилюку Олегу Олександровичу подати на затвердження, розроблений та погоджений відповідно до вимог чинного законодавства, проект землеустрою щодо відведення земельної ділянки.

5. Контроль за виконанням цього наказу залишаю за собою.

В.о. начальника
Головного управління

Соловійова М.О.

11-18/14-16-СГ від 26.01.2016





26.01.2016 11-19/14-16-СГ **НАКАЗ**

**Про надання дозволу на
розроблення документації
із землеустрою**

Відповідно до статей 15-1, 116, 118, 121, 122 Земельного кодексу України, Закону України "Про особисте селянське господарство", Положення про Головне управління Держгеокадастру у Кіровоградській області, затвердженого Наказом Держгеокадастру України від 03.03.2015 року № 20, зареєстрованого у реєстрі від 27.04.2015 року № 14441020000009862 та заяви гр.Зіньковського Б.Ю.

НАКАЗУЮ:

1. Надати дозвіл гр.Зіньковському Богдану Юрійовичу на розроблення проекту землеустрою щодо відведення земельної ділянки у власність, розташованої на території Олександрівського району Родниківської сільської ради (за межами населеного пункту).

Орієнтовний розмір земельної ділянки 2,00 га, у тому числі: 2,00 га - ріллі, земель сільськогосподарського призначення державної власності, що перебувають у запасі, з цільовим призначенням - для ведення особистого селянського господарства (код класифікації видів цільового призначення земель - 01.03).

2. Розроблений проект землеустрою щодо відведення земельної ділянки підлягає погодженню та затвердженню відповідно до вимог чинного законодавства.

3. Начальнику Відділу Держгеокадастру в Олександрівському районі при наданні проекту землеустрою щодо відведення земельної ділянки забезпечити в установленому законодавством порядку:

3.1. розгляд проекту землеустрою щодо відведення земельної ділянки на предмет погодження;

3.2. реєстрацію земельної ділянки у Державному земельному кадастрі.

4. Гр. Зіньковському Богдану Юрійовичу подати на затвердження, розроблений та погоджений відповідно до вимог чинного законодавства, проект землеустрою щодо відведення земельної ділянки.

5. Контроль за виконанням цього наказу залишаю за собою.

В.о. начальника
Головного управління

Соловійова М.О.

11-19/14-16-СГ від 26.01.2016





26.01.2016 11-20/14-16-СГ **НАКАЗ**

**Про надання дозволу на
розроблення документації
із землеустрою**

Відповідно до статей 15-1, 116, 118, 121, 122 Земельного кодексу України, Закону України "Про особисте селянське господарство", Положення про Головне управління Держгеокадастру у Кіровоградській області, затвердженого Наказом Держгеокадастру України від 03.03.2015 року № 20, зареєстрованого у реєстрі від 27.04.2015 року № 14441020000009862 та заяви гр.Малого Б.С.

НАКАЗУЮ:

1. Надати дозвіл гр.Малому Борису Сергійовичу на розроблення проекту землеустрою щодо відведення земельної ділянки у власність, розташованої на території Олександрівського району Родниківської сільської ради (за межами населеного пункту).

Орієнтовний розмір земельної ділянки 2,00 га, у тому числі: 2,00 га - ріллі, земель сільськогосподарського призначення державної власності, що перебувають у запасі, з цільовим призначенням - для ведення особистого селянського господарства (код класифікації видів цільового призначення земель - 01.03).

2. Розроблений проект землеустрою щодо відведення земельної ділянки підлягає погодженню та затвердженню відповідно до вимог чинного законодавства.

3. Начальнику Відділу Держгеокадастру в Олександрівському районі при наданні проекту землеустрою щодо відведення земельної ділянки забезпечити в установленому законодавством порядку:

3.1. розгляд проекту землеустрою щодо відведення земельної ділянки на предмет погодження;

3.2. реєстрацію земельної ділянки у Державному земельному кадастрі.


4. Гр.Малому Борису Сергійовичу подати на затвердження, розроблений та погоджений відповідно до вимог чинного законодавства, проект землеустрою щодо відведення земельної ділянки.

5. Контроль за виконанням цього наказу залишаю за собою.

В.о. начальника
Головного управління

Соловійова М.О.

11-20/14-16-СГ від 26.01.2016





ДЕРЖАВНА СЛУЖБА УКРАЇНИ З ПИТАНЬ ГЕОДЕЗІЇ, КАРТОГРАФІЇ ТА КАДАСТРУ
Головне управління Держгеокадастру у Кіровоградській області
вул. Тимірязєва, 84, м. Кіровоград, 25006, тел. (0522) 24-72-30, факс (0522) 24-29-47
E-mail: Kirovograd_gu@dazru.gov.ua Ідентифікаційний код 39767636

26.01.2016 11-21/14-16-СГ **НАКАЗ**

**Про надання дозволу на
розроблення документації
із землеустрою**

Відповідно до статей 15-1, 116, 118, 121, 122 Земельного кодексу України, Закону України "Про особисте селянське господарство", Положення про Головне управління Держгеокадастру у Кіровоградській області, затвердженого Наказом Держгеокадастру України від 03.03.2015 року № 20, зареєстрованого у реєстрі від 27.04.2015 року № 14441020000009862 та заяви гр. Андрущенко О.В.

НАКАЗУЮ:

1. Надати дозвіл гр. Андрущенко Олександровичу на розроблення проекту землеустрою щодо відведення земельної ділянки у власність, розташованої на території Олександрівського району Родниківської сільської ради (за межами населеного пункту).

Орієнтовний розмір земельної ділянки 2,00 га, у тому числі: 2,00 га - ріллі, земель сільськогосподарського призначення державної власності, що перебувають у запасі, з цільовим призначенням - для ведення особистого селянського господарства (код класифікації видів цільового призначення земель - 01.03).

2. Розроблений проект землеустрою щодо відведення земельної ділянки підлягає погодженню та затвердженню відповідно до вимог чинного законодавства.

3. Начальнику Відділу Держгеокадастру в Олександрівському районі при наданні проекту землеустрою щодо відведення земельної ділянки забезпечити в установленому законодавством порядку:

3.1. розгляд проекту землеустрою щодо відведення земельної ділянки на предмет погодження;

3.2. реєстрацію земельної ділянки у Державному земельному кадастрі.

4. Гр. Андрущенко Олександровичу подати на затвердження, розроблений та погоджений відповідно до вимог чинного законодавства, проект землеустрою щодо відведення земельної ділянки.

5. Контроль за виконанням цього наказу залишаю за собою.

В.о. начальника
Головного управління

Соловйова М.О.

11-21/14-16-СГ від 26.01.2016





ДЕРЖАВНА СЛУЖБА УКРАЇНИ З ПИТАНЬ ГЕОДЕЗІЇ, КАРТОГРАФІЇ ТА КАДАСТРУ

Головне управління Держгеокадастру у Кіровоградській області

вул. Тимірязєва, 84, м. Кіровоград, 25006, тел. (0522) 24-72-30, факс (0522) 24-29-47

E-mail: Kirovograd_gu@dazru.gov.ua Ідентифікаційний код 39767636

26.01.2016 11-22/14-16-СГ **НАКАЗ**

**Про надання дозволу на
розроблення документації
із землеустрою**

Відповідно до статей 15-1, 116, 118, 121, 122 Земельного кодексу-України, Закону України "Про особисте селянське господарство", Положення про Головне управління Держгеокадастру у Кіровоградській області, затвердженого Наказом Держгеокадастру України від 03.03.2015 року № 20, зареєстрованого у реєстрі від 27.04.2015 року № 14441020000009862 та заяви гр.Сатибаєва Т.М.

НАКАЗУЮ:

1. Надати дозвіл гр.Сатибаєву Тимуру Михайловичу на розроблення проекту землеустрою щодо відведення земельної ділянки у власність, розташованої на території Олександрівського району Родниківської сільської ради (за межами населеного пункту).

Орієнтовний розмір земельної ділянки 2,00 га, у тому числі: 2,00 га - ріллі, земель сільськогосподарського призначення державної власності, що перебувають у запасі, з цільовим призначенням - для ведення особистого селянського господарства (код класифікації видів цільового призначення земель - 01.03).

2. Розроблений проект землеустрою щодо відведення земельної ділянки підлягає погодженню та затвердженню відповідно до вимог чинного законодавства.

3. Начальнику Відділу Держгеокадастру в Олександрівському районі при наданні проекту землеустрою щодо відведення земельної ділянки забезпечити в установленому законодавством порядку:

3.1. розгляд проекту землеустрою щодо відведення земельної ділянки на предмет погодження;

3.2. реєстрацію земельної ділянки у Державному земельному кадастрі.

4. Гр. Сатибаєву Тимуру Михайловичу подати на затвердження, розроблений та погоджений відповідно до вимог чинного законодавства, проект землеустрою щодо відведення земельної ділянки.

5. Контроль за виконанням цього наказу залишаю за собою.

В.о. начальника
Головного управління

Соловійова М.О.

11-22/14-16-СГ від 26.01.2016





26.01.2016 11-23/14-16-СГ **НАКАЗ**

**Про надання дозволу на
розроблення документації
із землеустрою**

Відповідно до статей 15-1, 116, 118, 121, 122 Земельного кодексу України, Закону України "Про особисте селянське господарство", Положення про Головне управління Держгеокадастру у Кіровоградській області, затвердженого Наказом Держгеокадастру України від 03.03.2015 року № 20, зареєстрованого у реєстрі від 27.04.2015 року № 14441020000009862 та заяви гр.Ходоровського В.Л.

НАКАЗУЮ:

1. Надати дозвіл гр.Ходоровському Володимирі Леонідовичу на розроблення проекту землеустрою щодо відведення земельної ділянки у власність, розташованої на території Олександрівського району Родниківської сільської ради (за межами населеного пункту).

Орієнтовний розмір земельної ділянки 2,00 га, у тому числі: 2,00 га - ріллі, земель сільськогосподарського призначення державної власності, що перебувають у запасі, з цільовим призначенням - для ведення особистого селянського господарства (код класифікації видів цільового призначення земель - 01.03).

2. Розроблений проект землеустрою щодо відведення земельної ділянки підлягає погодженню та затвердженню відповідно до вимог чинного законодавства.

3. Начальнику Відділу Держгеокадастру в Олександрівському районі при наданні проекту землеустрою щодо відведення земельної ділянки забезпечити в установленому законодавством порядку:

3.1. розгляд проекту землеустрою щодо відведення земельної ділянки на предмет погодження;

3.2. реєстрацію земельної ділянки у Державному земельному кадастрі.

4. Гр. Ходоровському Володимирі Леонідовичу подати на затвердження, розроблений та погоджений відповідно до вимог чинного законодавства, проект землеустрою щодо відведення земельної ділянки.

5. Контроль за виконанням цього наказу залишаю за собою.

В.о. начальника
Головного управління

Соловійова М.О.

11-23/14-16-СГ від 26.01.2016





ДЕРЖАВНА СЛУЖБА УКРАЇНИ З ПИТАНЬ ГЕОДЕЗІЇ, КАРТОГРАФІЇ ТА КАДАСТРУ

Головне управління Держгеокадастру у Кіровоградській області

вул. Тимірязєва, 84, м. Кіровоград, 25006, тел. (0522) 24-72-30, факс (0522) 24-29-47

E-mail: Kirovograd_gu@dazru.gov.ua Ідентифікаційний код 39767636

26.01.2016 11-24/14-16-СГ **НАКАЗ**

**Про надання дозволу на
розроблення документації
із землеустрою**

Відповідно до статей 15-1, 116, 118, 121, 122 Земельного кодексу України, Закону України "Про особисте селянське господарство", Положення про Головне управління Держгеокадастру у Кіровоградській області, затвердженого Наказом Держгеокадастру України від 03.03.2015 року № 20, зареєстрованого у реєстрі від 27.04.2015 року № 14441020000009862 та заяви гр.Шуліки А.С.

НАКАЗУЮ:

1. Надати дозвіл гр.Шуліці Андрію Сергійовичу на розроблення проекту землеустрою щодо відведення земельної ділянки у власність, розташованої на території Олександрівського району Родниківської сільської ради (за межами населеного пункту).

Орієнтовний розмір земельної ділянки 2,00 га, у тому числі: 2,00 га - ріллі, земель сільськогосподарського призначення державної власності, що перебувають у запасі, з цільовим призначенням - для ведення особистого селянського господарства (код класифікації видів цільового призначення земель - 01.03).

2. Розроблений проект землеустрою щодо відведення земельної ділянки підлягає погодженню та затвердженню відповідно до вимог чинного законодавства.

3. Начальнику Відділу Держгеокадастру в Олександрівському районі при наданні проекту землеустрою щодо відведення земельної ділянки забезпечити в установленому законодавством порядку:

3.1. розгляд проекту землеустрою щодо відведення земельної ділянки на предмет погодження;

3.2. реєстрацію земельної ділянки у Державному земельному кадастрі.

4. Гр. Шуліці Андрію Сергійовичу подати на затвердження, розроблений та погоджений відповідно до вимог чинного законодавства, проект землеустрою щодо відведення земельної ділянки.

5. Контроль за виконанням цього наказу залишаю за собою.

В.о. начальника
Головного управління

Соловійова М.О.

11-24/14-16-СГ від 26.01.2016





ДЕРЖАВНА СЛУЖБА УКРАЇНИ З ПИТАНЬ ГЕОДЕЗІЇ, КАРТОГРАФІЇ ТА КАДАСТРУ

Головне управління Держгеокадастру у Кіровоградській області

вул. Тимірязєва, 84, м. Кіровоград, 25006, тел. (0522) 24-72-30, факс (0522) 24-29-47

E-mail: Kirovohrad@land.gov.ua Ідентифікаційний код 39767636

26.01.2016 11-25/14-16-СГ

НАКАЗ

**Про надання дозволу на
розроблення документації
із землеустрою**

Відповідно до статей 15-1, 116, 118, 121, 122 Земельного кодексу України, Закону України "Про особисте селянське господарство", Положення про Головне управління Держгеокадастру у Кіровоградській області, затвердженого Наказом Держгеокадастру України від 03.03.2015 року № 20 зареєстрованого в реєстрі від 27.04.2015 року № 14441020000009862 та заяви гр. Бабія С.М.

НАКАЗУЮ:

1. Надати дозвіл гр. Бабію Сергію Миколайовичу на розроблення проекту землеустрою щодо відведення земельної ділянки у власність, розташованої на території Кіровоградського району Аджамської сільської ради.

Орієнтовний розмір земельної ділянки 2.0000 га, у тому числі: 2.0000 га – рілля, земель сільськогосподарського призначення державної власності, що перебувають у запасі, з цільовим призначенням - для ведення особистого селянського господарства (код класифікатора видів цільового призначення земель - 01.03). Відведення земельної ділянки площею 2.0000 га здійснити за рахунок поділу раніше сформованої земельної ділянки з кадастровим номером 3522580300:02:000:9065 загальною площею 39.3329 га, що перебуває у запасі на території Аджамської сільської ради.

2. Розроблений проект землеустрою щодо відведення земельної ділянки підлягає погодженню та затвердженню відповідно до вимог чинного законодавства.

3. Управлінню Держгеокадастру у Кіровоградському районі при наданні проекту землеустрою щодо відведення земельної ділянки забезпечити в установленому законодавством порядку:

3.1. розгляд проекту землеустрою щодо відведення земельної ділянки на предмет погодження;

3.2. реєстрацію земельної ділянки у Державному земельному кадастрі.

4. Гр. Бабію Сергію Миколайовичу подати на затвердження, розроблений та погоджений відповідно до вимог чинного законодавства, проект землеустрою щодо відведення земельної ділянки.

5. Контроль за виконанням цього наказу залишаю за собою.

В.о. начальника
Головного управління

М.О. Соловійова

11-25/14-16-СГ від 26.01.2016





ДЕРЖАВНА СЛУЖБА УКРАЇНИ З ПИТАНЬ ГЕОДЕЗІЇ, КАРТОГРАФІЇ ТА КАДАСТРУ

Головне управління Держгеокадастру у Кіровоградській області

вул. Тимірязєва, 84, м. Кіровоград, 25006, тел. (0522) 24-72-30, факс (0522) 24-29-47

E-mail: Kirovohrad@land.gov.ua Ідентифікаційний код 39767636

26.01.2016 11-26/14-16-СГ

НАКАЗ

**Про надання дозволу на
розроблення документації
із землеустрою**

Відповідно до статей 15-1, 116, 118, 121, 122 Земельного кодексу України, Закону України "Про особисте селянське господарство", Положення про Головне управління Держгеокадастру у Кіровоградській області, затвердженого Наказом Держгеокадастру України від 03.03.2015 року № 20 зареєстрованого в реєстрі від 27.04.2015 року № 14441020000009862 та заяви гр. Лавриненка Д.В.

НАКАЗУЮ:

1. Надати дозвіл гр. Лавриненку Дмитру Валерійовичу на розроблення проекту землеустрою щодо відведення земельної ділянки у власність, розташованої на території Кіровоградського району Аджамської сільської ради.

Орієнтовний розмір земельної ділянки 2.0000 га, у тому числі: 2.0000 га – рілля, земель сільськогосподарського призначення державної власності, що перебувають у запасі, з цільовим призначенням - для ведення особистого селянського господарства (код класифікатора видів цільового призначення земель - 01.03). Відведення земельної ділянки площею 2.0000 га здійснити за рахунок поділу раніше сформованої земельної ділянки з кадастровим номером 3522580300:02:000:9065 загальною площею 39.3329 га, що перебуває у запасі на території Аджамської сільської ради.

2. Розроблений проект землеустрою щодо відведення земельної ділянки підлягає погодженню та затвердженню відповідно до вимог чинного законодавства.

3. Управлінню Держгеокадастру у Кіровоградському районі при наданні проекту землеустрою щодо відведення земельної ділянки забезпечити в установленому законодавством порядку:

3.1. розгляд проекту землеустрою щодо відведення земельної ділянки на предмет погодження;

3.2. реєстрацію земельної ділянки у Державному земельному кадастрі.

4. Гр. Лавриненку Дмитру Валерійовичу подати на затвердження, розроблений та погоджений відповідно до вимог чинного законодавства, проект землеустрою щодо відведення земельної ділянки.

5. Контроль за виконанням цього наказу залишаю за собою.

В.о. начальника
Головного управління

М.О. Соловійова

11-26/14-16-СГ від 26.01.2016





ДЕРЖАВНА СЛУЖБА УКРАЇНИ З ПИТАНЬ ГЕОДЕЗІЇ, КАРТОГРАФІЇ ТА КАДАСТРУ

Головне управління Держгеокадастру у Кіровоградській області

вул. Тимірязєва, 84, м. Кіровоград, 25006, тел. (0522) 24-72-30, факс (0522) 24-29-47

E-mail: Kirovohrad@land.gov.ua Ідентифікаційний код 39767636

26.01.2016 11-27/14-16-СГ

НАКАЗ

**Про надання дозволу на
розроблення документації
із землеустрою**

Відповідно до статей 15-1, 116, 118, 121, 122 Земельного кодексу України, Закону України "Про особисте селянське господарство", Положення про Головне управління Держгеокадастру у Кіровоградській області, затвердженого Наказом Держгеокадастру України від 03.03.2015 року № 20 зареєстрованого в реєстрі від 27.04.2015 року № 14441020000009862 та заяви гр. Пономаренка Д.О.

НАКАЗУЮ:

1. Надати дозвіл гр. Пономаренку Денису Олександровичу на розроблення проекту землеустрою щодо відведення земельної ділянки у власність, розташованої на території Кіровоградського району Аджамської сільської ради.

Орієнтовний розмір земельної ділянки 2.0000 га, у тому числі: 2.0000 га – рілля, земель сільськогосподарського призначення державної власності, що перебувають у запасі, з цільовим призначенням - для ведення особистого селянського господарства (код класифікатора видів цільового призначення земель - 01.03). Відведення земельної ділянки площею 2.0000 га здійснити за рахунок поділу раніше сформованої земельної ділянки з кадастровим номером 3522580300:02:000:9065 загальною площею 39.3329 га, що перебуває у запасі на території Аджамської сільської ради.

2. Розроблений проект землеустрою щодо відведення земельної ділянки підлягає погодженню та затвердженню відповідно до вимог чинного законодавства.

3. Управлінню Держгеокадастру у Кіровоградському районі при наданні проекту землеустрою щодо відведення земельної ділянки забезпечити в установленому законодавством порядку:

3.1. розгляд проекту землеустрою щодо відведення земельної ділянки на предмет погодження;

3.2. реєстрацію земельної ділянки у Державному земельному кадастрі.

4. Гр. Пономаренку Денису Олександровичу подати на затвердження, розроблений та погоджений відповідно до вимог чинного законодавства, проект землеустрою щодо відведення земельної ділянки.

5. Контроль за виконанням цього наказу залишаю за собою.

В.о. начальника
Головного управління

М.О. Соловійова

11-27/14-16-СГ від 26.01.2016





ДЕРЖАВНА СЛУЖБА УКРАЇНИ З ПИТАНЬ ГЕОДЕЗІЇ, КАРТОГРАФІЇ ТА КАДАСТРУ

Головне управління Держгеокадастру у Кіровоградській області

вул. Тимірязєва, 84, м. Кіровоград, 25006, тел. (0522) 24-72-30, факс (0522) 24-29-47

E-mail: Kirovohrad@land.gov.ua Ідентифікаційний код 39767636

26.01.2016 11-28/14-16-СГ

НАКАЗ

**Про надання дозволу на
розроблення документації
із землеустрою**

Відповідно до статей 15-1, 116, 118, 121, 122 Земельного кодексу України, Закону України "Про особисте селянське господарство", Положення про Головне управління Держгеокадастру у Кіровоградській області, затвердженого Наказом Держгеокадастру України від 03.03.2015 року № 20 зареєстрованого в реєстрі від 27.04.2015 року № 14441020000009862 та заяви гр. Руденка О.В.

НАКАЗУЮ:

1. Надати дозвіл гр. Руденку Олександровичу на розроблення проекту землеустрою щодо відведення земельної ділянки у власність, розташованої на території Кіровоградського району Аджамської сільської ради.

Орієнтовний розмір земельної ділянки 2.0000 га, у тому числі: 2.0000 га – рілля, земель сільськогосподарського призначення державної власності, що перебувають у запасі, з цільовим призначенням - для ведення особистого селянського господарства (код класифікатора видів цільового призначення земель - 01.03). Відведення земельної ділянки площею 2.0000 га здійснити за рахунок поділу раніше сформованої земельної ділянки з кадастровим номером 3522580300:02:000:9065 загальною площею 39.3329 га, що перебуває у запасі на території Аджамської сільської ради.

2. Розроблений проект землеустрою щодо відведення земельної ділянки підлягає погодженню та затвердженню відповідно до вимог чинного законодавства.

3. Управлінню Держгеокадастру у Кіровоградському районі при наданні проекту землеустрою щодо відведення земельної ділянки забезпечити в установленому законодавством порядку:

3.1. розгляд проекту землеустрою щодо відведення земельної ділянки на предмет погодження;

3.2. реєстрацію земельної ділянки у Державному земельному кадастрі.

4. Гр. Руденку Олександровичу подати на затвердження, розроблений та погоджений відповідно до вимог чинного законодавства, проект землеустрою щодо відведення земельної ділянки.

5. Контроль за виконанням цього наказу залишаю за собою.

В.о. начальника
Головного управління

М.О. Соловійова

11-28/14-16-СГ від 26.01.2016





26.01.2016 11-29/14-16-СГ

НАКАЗ

Про надання дозволу на розроблення документації із землеустрою

Відповідно до статей 15-1, 116, 118, 121, 122 Земельного кодексу України, Закону України "Про особисте селянське господарство", Положення про Головне управління Держгеокадастру у Кіровоградській області, затвердженого Наказом Держгеокадастру України від 03.03.2015 року № 20 зареєстрованого в реєстрі від 27.04.2015 року № 14441020000009862 та заяви гр. Українцева М.Ю.

НАКАЗУЮ:

1. Надати дозвіл гр. Українцеву Максиму Юрійовичу на розроблення проекту землеустрою щодо відведення земельної ділянки у власність, розташованої на території Кіровоградського району Аджамської сільської ради.

Орієнтовний розмір земельної ділянки 2.0000 га, у тому числі: 2.0000 га – рілля, земель сільськогосподарського призначення державної власності, що перебувають у запасі, з цільовим призначенням - для ведення особистого селянського господарства (код класифікатора видів цільового призначення земель - 01.03). Відведення земельної ділянки площею 2.0000 га здійснити за рахунок поділу раніше сформованої земельної ділянки з кадастровим номером 3522580300:02:000:9065 загальною площею 39.3329 га, що перебуває у запасі на території Аджамської сільської ради.

2. Розроблений проект землеустрою щодо відведення земельної ділянки підлягає погодженню та затвердженню відповідно до вимог чинного законодавства.

3. Управлінню Держгеокадастру у Кіровоградському районі при наданні проекту землеустрою щодо відведення земельної ділянки забезпечити в установленому законодавством порядку:

3.1. розгляд проекту землеустрою щодо відведення земельної ділянки на предмет погодження;

3.2. реєстрацію земельної ділянки у Державному земельному кадастрі.


4. Гр. Українцеву Максиму Юрійовичу подати на затвердження, розроблений та погоджений відповідно до вимог чинного законодавства, проект землеустрою щодо відведення земельної ділянки.

5. Контроль за виконанням цього наказу залишаю за собою.

В.о. начальника
Головного управління

М.О. Соловійова

11-29/14-16-СГ від 26.01.2016





26.01.2016 11-30/14-16-СГ

НАКАЗ

Про надання дозволу на розроблення документації із землеустрою

Відповідно до статей 15-1, 116, 118, 121, 122 Земельного кодексу України, Закону України "Про особисте селянське господарство", Положення про Головне управління Держгеокадастру у Кіровоградській області, затвердженого Наказом Держгеокадастру України від 03.03.2015 року № 20 зареєстрованого в реєстрі від 27.04.2015 року № 14441020000009862 та заяви гр. Лисого С.О.

НАКАЗУЮ:

1. Надати дозвіл гр. Лисому Сергію Олександровичу на розроблення проекту землеустрою щодо відведення земельної ділянки у власність, розташованої на території Кіровоградського району Аджамської сільської ради.

Орієнтовний розмір земельної ділянки 2.0000 га, у тому числі: 2.0000 га – рілля, земель сільськогосподарського призначення державної власності, що перебувають у запасі, з цільовим призначенням - для ведення особистого селянського господарства (код класифікатора видів цільового призначення земель - 01.03). Відведення земельної ділянки площею 2.0000 га здійснити за рахунок поділу раніше сформованої земельної ділянки з кадастровим номером 3522580300:02:000:9065 загальною площею 39.3329 га, що перебуває у запасі на території Аджамської сільської ради.

2. Розроблений проект землеустрою щодо відведення земельної ділянки підлягає погодженню та затвердженню відповідно до вимог чинного законодавства.

3. Управлінню Держгеокадастру у Кіровоградському районі при наданні проекту землеустрою щодо відведення земельної ділянки забезпечити в установленому законодавством порядку:

3.1. розгляд проекту землеустрою щодо відведення земельної ділянки на предмет погодження;

3.2. реєстрацію земельної ділянки у Державному земельному кадастрі.

4. Гр. Лисому Сергію Олександровичу подати на затвердження, розроблений та погоджений відповідно до вимог чинного законодавства, проект землеустрою щодо відведення земельної ділянки.

5. Контроль за виконанням цього наказу залишаю за собою.

В.о. начальника
Головного управління

М.О. Соловійова

11-30/14-16-СГ від 26.01.2016





ДЕРЖАВНА СЛУЖБА УКРАЇНИ З ПИТАНЬ ГЕОДЕЗІЇ, КАРТОГРАФІЇ ТА КАДАСТРУ
Головне управління Держгеокадастру у Кіровоградській області
вул. Тимірязєва, 84, м. Кіровоград, 25006, тел. (0522) 24-72-30, факс (0522) 24-29-47
E-mail: Kirovohrad@land.gov.ua Ідентифікаційний код 39767636

26.01.2016 11-31/14-16-СГ

НАКАЗ

Про надання дозволу на розроблення документації із землеустрою

Відповідно до статей 15-1, 116, 118, 121, 122 Земельного кодексу України, Закону України "Про особисте селянське господарство", Положення про Головне управління Держгеокадастру у Кіровоградській області, затвердженого Наказом Держгеокадастру України від 03.03.2015 року № 20 зареєстрованого в реєстрі від 27.04.2015 року № 14441020000009862 та заяви гр. Омельченка О.О.

НАКАЗУЮ:

1. Надати дозвіл гр. Омельченку Олександр Олександровичу на розроблення проекту землеустрою щодо відведення земельної ділянки у власність, розташованої на території Кіровоградського району Аджамської сільської ради.

Орієнтовний розмір земельної ділянки 2.0000 га, у тому числі: 2.0000 га – рілля, земель сільськогосподарського призначення державної власності, що перебувають у запасі, з цільовим призначенням - для ведення особистого селянського господарства (код класифікатора видів цільового призначення земель - 01.03). Відведення земельної ділянки площею 2.0000 га здійснити за рахунок поділу раніше сформованої земельної ділянки з кадастровим номером 3522580300:02:000:9065 загальною площею 39.3329 га, що перебуває у запасі на території Аджамської сільської ради.

2. Розроблений проект землеустрою щодо відведення земельної ділянки підлягає погодженню та затвердженню відповідно до вимог чинного законодавства.

3. Управлінню Держгеокадастру у Кіровоградському районі при наданні проекту землеустрою щодо відведення земельної ділянки забезпечити в установленому законодавством порядку:

3.1. розгляд проекту землеустрою щодо відведення земельної ділянки на предмет погодження;

3.2. реєстрацію земельної ділянки у Державному земельному кадастрі.

4. Гр. Омельченку Олександр Олександровичу подати на затвердження, розроблений та погоджений відповідно до вимог чинного законодавства, проект землеустрою щодо відведення земельної ділянки.

5. Контроль за виконанням цього наказу залишаю за собою.

В.о. начальника
Головного управління

М.О. Соловійова

11-31/14-16-СГ від 26.01.2016





ДЕРЖАВНА СЛУЖБА УКРАЇНИ З ПИТАНЬ ГЕОДЕЗІЇ, КАРТОГРАФІЇ ТА КАДАСТРУ

Головне управління Держгеокадастру у Кіровоградській області

вул. Тимірязєва, 84, м. Кіровоград, 25006, тел. (0522) 24-72-30, факс (0522) 24-29-47

E-mail: Kirovohrad@land.gov.ua Ідентифікаційний код 39767636

26.01.2016 11-32/14-16-СГ

НАКАЗ

**Про надання дозволу на
розроблення документації
із землеустрою**

Відповідно до статей 15-1, 116, 118, 121, 122 Земельного кодексу України, Закону України "Про особисте селянське господарство", Положення про Головне управління Держгеокадастру у Кіровоградській області, затвердженого Наказом Держгеокадастру України від 03.03.2015 року № 20 зареєстрованого в реєстрі від 27.04.2015 року № 14441020000009862 та заяви гр. Ілекбаєва В.Є.

НАКАЗУЮ:

1. Надати дозвіл гр. Ілекбаєву Віталію Євгеновичу на розроблення проекту землеустрою щодо відведення земельної ділянки у власність, розташованої на території Кіровоградського району Аджамської сільської ради.

Орієнтовний розмір земельної ділянки 2.0000 га, у тому числі: 2.0000 га – рілля, земель сільськогосподарського призначення державної власності, що перебувають у запасі, з цільовим призначенням - для ведення особистого селянського господарства (код класифікатора видів цільового призначення земель - 01.03). Відведення земельної ділянки площею 2.0000 га здійснити за рахунок поділу раніше сформованої земельної ділянки з кадастровим номером 3522580300:02:000:9065 загальною площею 39.3329 га, що перебуває у запасі на території Аджамської сільської ради.

2. Розроблений проект землеустрою щодо відведення земельної ділянки підлягає погодженню та затвердженню відповідно до вимог чинного законодавства.

3. Управлінню Держгеокадастру у Кіровоградському районі при наданні проекту землеустрою щодо відведення земельної ділянки забезпечити в установленому законодавством порядку:

3.1. розгляд проекту землеустрою щодо відведення земельної ділянки на предмет погодження;

3.2. реєстрацію земельної ділянки у Державному земельному кадастрі.

4. Гр. Ілекбаєву Віталію Євгеновичу подати на затвердження, розроблений та погоджений відповідно до вимог чинного законодавства, проект землеустрою щодо відведення земельної ділянки.

5. Контроль за виконанням цього наказу залишаю за собою.

В.о. начальника
Головного управління

М.О. Соловйова

11-32/14-16-СГ від 26.01.2016





ДЕРЖАВНА СЛУЖБА УКРАЇНИ З ПИТАНЬ ГЕОДЕЗІЇ, КАРТОГРАФІЇ ТА КАДАСТРУ

Головне управління Держгеокадастру у Кіровоградській області

вул. Тимірязєва, 84, м. Кіровоград, 25006, тел. (0522) 24-72-30, факс (0522) 24-29-47

E-mail: Kirovohrad@land.gov.ua Ідентифікаційний код 39767636

26.01.2016 11-33/14-16-СГ

НАКАЗ

**Про надання дозволу на
розроблення документації
із землеустрою**

Відповідно до статей 15-1, 116, 118, 121, 122 Земельного кодексу України, Закону України "Про особисте селянське господарство", Положення про Головне управління Держгеокадастру у Кіровоградській області, затвердженого Наказом Держгеокадастру України від 03.03.2015 року № 20 зареєстрованого в реєстрі від 27.04.2015 року № 14441020000009862 та заяви гр. Ляшенка А.А.

НАКАЗУЮ:

1. Надати дозвіл гр. Ляшенку Андрію Анатолійовичу на розроблення проекту землеустрою щодо відведення земельної ділянки у власність, розташованої на території Кіровоградського району Аджамської сільської ради.

Орієнтовний розмір земельної ділянки 2.0000 га, у тому числі: 2.0000 га – рілля, земель сільськогосподарського призначення державної власності, що перебувають у запасі, з цільовим призначенням - для ведення особистого селянського господарства (код класифікатора видів цільового призначення земель - 01.03). Відведення земельної ділянки площею 2.0000 га здійснити за рахунок поділу раніше сформованої земельної ділянки з кадастровим номером 3522580300:02:000:9065 загальною площею 39.3329 га, що перебуває у запасі на території Аджамської сільської ради.

2. Розроблений проект землеустрою щодо відведення земельної ділянки підлягає погодженню та затвердженню відповідно до вимог чинного законодавства.

3. Управлінню Держгеокадастру у Кіровоградському районі при наданні проекту землеустрою щодо відведення земельної ділянки забезпечити в установленому законодавством порядку:

3.1. розгляд проекту землеустрою щодо відведення земельної ділянки на предмет погодження;

3.2. реєстрацію земельної ділянки у Державному земельному кадастрі.

4. Гр. Ляшенку Андрію Анатолійовичу подати на затвердження, розроблений та погоджений відповідно до вимог чинного законодавства, проект землеустрою щодо відведення земельної ділянки.

5. Контроль за виконанням цього наказу залишаю за собою.

В.о. начальника
Головного управління

М.О. Соловійова

11-33/14-16-СГ від 26.01.2016





ДЕРЖАВНА СЛУЖБА УКРАЇНИ З ПИТАНЬ ГЕОДЕЗІЇ, КАРТОГРАФІЇ ТА КАДАСТРУ

Головне управління Держгеокадастру у Кіровоградській області

вул. Тимірязєва, 84, м. Кіровоград, 25006, тел. (0522) 24-72-30, факс (0522) 24-29-47

E-mail: Kirovohrad@land.gov.ua Ідентифікаційний код 39767636

26.01.2016 11-34/14-16-СГ

НАКАЗ

**Про надання дозволу на
розроблення документації
із землеустрою**

Відповідно до статей 15-1, 116, 118, 121, 122 Земельного кодексу України, Закону України "Про особисте селянське господарство", Положення про Головне управління Держгеокадастру у Кіровоградській області, затвердженого Наказом Держгеокадастру України від 03.03.2015 року № 20 зареєстрованого в реєстрі від 27.04.2015 року № 14441020000009862 та заяви гр. Тетеріна М.С.

НАКАЗУЮ:

1. Надати дозвіл гр. Тетеріну Максиму Сергійовичу на розроблення проекту землеустрою щодо відведення земельної ділянки у власність, розташованої на території Кіровоградського району Аджамської сільської ради.

Орієнтовний розмір земельної ділянки 2.0000 га, у тому числі: 2.0000 га – рілля, земель сільськогосподарського призначення державної власності, що перебувають у запасі, з цільовим призначенням - для ведення особистого селянського господарства (код класифікатора видів цільового призначення земель - 01.03). Відведення земельної ділянки площею 2.0000 га здійснити за рахунок поділу раніше сформованої земельної ділянки з кадастровим номером 3522580300:02:000:9065 загальною площею 39.3329 га, що перебуває у запасі на території Аджамської сільської ради.

2. Розроблений проект землеустрою щодо відведення земельної ділянки підлягає погодженню та затвердженню відповідно до вимог чинного законодавства.

3. Управлінню Держгеокадастру у Кіровоградському районі при наданні проекту землеустрою щодо відведення земельної ділянки забезпечити в установленому законодавством порядку:

3.1. розгляд проекту землеустрою щодо відведення земельної ділянки на предмет погодження;

3.2. реєстрацію земельної ділянки у Державному земельному кадастрі.

4. Гр. Тетеріну Максиму Сергійовичу подати на затвердження, розроблений та погоджений відповідно до вимог чинного законодавства, проект землеустрою щодо відведення земельної ділянки.

5. Контроль за виконанням цього наказу залишаю за собою.

В.о. начальника
Головного управління

М.О. Соловійова

11-34/14-16-СГ від 26.01.2016





ДЕРЖАВНА СЛУЖБА УКРАЇНИ З ПИТАНЬ ГЕОДЕЗІЇ, КАРТОГРАФІЇ ТА КАДАСТРУ

Головне управління Держгеокадастру у Кіровоградській області

вул. Тимірязєва, 84, м. Кіровоград, 25006, тел. (0522) 24-72-30, факс (0522) 24-29-47

E-mail: Kirovohrad@land.gov.ua Ідентифікаційний код 39767636

26.01.2016 11-35/14-16-СГ

НАКАЗ

**Про надання дозволу на
розроблення документації
із землеустрою**

Відповідно до статей 15-1, 116, 118, 121, 122 Земельного кодексу України, Закону України "Про особисте селянське господарство", Положення про Головне управління Держгеокадастру у Кіровоградській області, затвердженого Наказом Держгеокадастру України від 03.03.2015 року № 20 зареєстрованого в реєстрі від 27.04.2015 року № 1444102000009862 та заяви гр. Барвінського М.Д.

НАКАЗУЮ:

1. Надати дозвіл гр. Барвінському Миколі Дмитровичу на розроблення проекту землеустрою щодо відведення земельної ділянки у власність, розташованої на території Кіровоградського району Аджамської сільської ради.

Орієнтовний розмір земельної ділянки 2.0000 га, у тому числі: 2.0000 га – землі в стадії меліоративного будівництва, земель сільськогосподарського призначення державної власності, що перебувають у запасі, з цільовим призначенням - для ведення особистого селянського господарства (код класифікатора видів цільового призначення земель - 01.03). Відведення земельної ділянки площею 2.0000 га здійснити за рахунок поділу раніше сформованої земельної ділянки з кадастровим номером 3522580300:03:000:2522 загальною площею 17.6611 га, що перебуває у запасі на території Аджамської сільської ради.

2. Розроблений проект землеустрою щодо відведення земельної ділянки підлягає погодженню та затвердженню відповідно до вимог чинного законодавства.

3. Проектом землеустрою передбачити переведення угідь відповідно до чинного законодавства.

4. Управлінню Держгеокадастру у Кіровоградському районі при наданні проекту землеустрою щодо відведення земельної ділянки забезпечити в установленому законодавством порядку:

4.1. розгляд проекту землеустрою щодо відведення земельної ділянки на предмет погодження;

4.2. реєстрацію земельної ділянки у Державному земельному кадастрі.

5. Гр. Барвінському Миколі Дмитровичу подати на затвердження, розроблений та погоджений відповідно до вимог чинного законодавства, проект землеустрою щодо відведення земельної ділянки.

6. Контроль за виконанням цього наказу залишаю за собою.

В.о. начальника
Головного управління

М.О. Соловйова

11-35/14-16-СГ від 26.01.2016





26.01.2016 11-35/14-16-СГ

НАКАЗ

Про надання дозволу на розроблення документації із землеустрою

Відповідно до статей 15-1, 116, 118, 121, 122 Земельного кодексу України, Закону України "Про особисте селянське господарство", Положення про Головне управління Держгеокадастру у Кіровоградській області, затвердженого Наказом Держгеокадастру України від 03.03.2015 року № 20 зареєстрованого в реєстрі від 27.04.2015 року № 14441020000009862 та заяви гр. Барвінського М.Д.

НАКАЗУЮ:

1. Надати дозвіл гр. Барвінському Миколі Дмитровичу на розроблення проекту землеустрою щодо відведення земельної ділянки у власність, розташованої на території Кіровоградського району Аджамської сільської ради.

Орієнтовний розмір земельної ділянки 2.0000 га, у тому числі: 2.0000 га – землі в стадії меліоративного будівництва, земель сільськогосподарського призначення державної власності, що перебувають у запасі, з цільовим призначенням - для ведення особистого селянського господарства (код класифікатора видів цільового призначення земель - 01.03). Відведення земельної ділянки площею 2.0000 га здійснити за рахунок поділу раніше сформованої земельної ділянки з кадастровим номером 3522580300:03:000:2522 загальною площею 17.6611 га, що перебуває у запасі на території Аджамської сільської ради.

2. Розроблений проект землеустрою щодо відведення земельної ділянки підлягає погодженню та затвердженню відповідно до вимог чинного законодавства.

3. Проектом землеустрою передбачити переведення угідь відповідно до чинного законодавства.

4. Управлінню Держгеокадастру у Кіровоградському районі при наданні проекту землеустрою щодо відведення земельної ділянки забезпечити в установленому законодавством порядку:

4.1. розгляд проекту землеустрою щодо відведення земельної ділянки на предмет погодження;

4.2. реєстрацію земельної ділянки у Державному земельному кадастрі.

5. Гр. Барвінському Миколі Дмитровичу подати на затвердження, розроблений та погоджений відповідно до вимог чинного законодавства, проект землеустрою щодо відведення земельної ділянки.

6. Контроль за виконанням цього наказу залишаю за собою.

В.о. начальника
Головного управління

М.О. Соловійова

11-35/14-16-СГ від 26.01.2016





ДЕРЖАВНА СЛУЖБА УКРАЇНИ З ПИТАНЬ ГЕОДЕЗІЇ, КАРТОГРАФІЇ ТА КАДАСТРУ

Головне управління Держгеокадастру у Кіровоградській області

вул. Тимірязєва, 84, м. Кіровоград, 25006, тел. (0522) 24-72-30, факс (0522) 24-29-47

E-mail: Kirovohrad@land.gov.ua Ідентифікаційний код 39767636

26.01.2016 11-36/14-16-СГ

НАКАЗ

**Про надання дозволу на
розроблення документації
із землеустрою**

Відповідно до статей 15-1, 116, 118, 121, 122 Земельного кодексу України, Закону України "Про особисте селянське господарство", Положення про Головне управління Держгеокадастру у Кіровоградській області, затвердженого Наказом Держгеокадастру України від 03.03.2015 року № 20 зареєстрованого в реєстрі від 27.04.2015 року № 14441020000009862 та заяви гр. Кравцова О.І.

НАКАЗУЮ:

1. Надати дозвіл гр. Кравцову Олексію Ігоревичу на розроблення проекту землеустрою щодо відведення земельної ділянки у власність, розташованої на території Кіровоградського району Аджамської сільської ради.

Орієнтовний розмір земельної ділянки 2.0000 га, у тому числі: 2.0000 га – рілля, земель сільськогосподарського призначення державної власності, що перебувають у запасі, з цільовим призначенням - для ведення особистого селянського господарства (код класифікатора видів цільового призначення земель - 01.03). Відведення земельної ділянки площею 2.0000 га здійснити за рахунок поділу раніше сформованої земельної ділянки з кадастровим номером 3522580300:02:000:9065 загальною площею 39.3329 га, що перебуває у запасі на території Аджамської сільської ради.

2. Розроблений проект землеустрою щодо відведення земельної ділянки підлягає погодженню та затвердженню відповідно до вимог чинного законодавства.

3. Управлінню Держгеокадастру у Кіровоградському районі при наданні проекту землеустрою щодо відведення земельної ділянки забезпечити в установленому законодавством порядку:

3.1. розгляд проекту землеустрою щодо відведення земельної ділянки на предмет погодження;

3.2. реєстрацію земельної ділянки у Державному земельному кадастрі.


4. Гр. Кравцову Олексію Ігоревичу подати на затвердження, розроблений та погоджений відповідно до вимог чинного законодавства, проект землеустрою щодо відведення земельної ділянки.

5. Контроль за виконанням цього наказу залишаю за собою.

В.о. начальника
Головного управління

М.О. Соловійова

11-36/14-16-СГ від 26.01.2016





ДЕРЖАВНА СЛУЖБА УКРАЇНИ З ПИТАНЬ ГЕОДЕЗІЇ, КАРТОГРАФІЇ ТА КАДАСТРУ
Головне управління Держгеокадастру у Кіровоградській області
вул. Тимірязєва, 84, м. Кіровоград, 25006, тел. (0522) 24-72-30, факс (0522) 24-29-47
E-mail: Kirovohrad@land.gov.ua Ідентифікаційний код 39767636

26.01.2016 11-37/14-16-СГ

НАКАЗ

**Про надання дозволу на
розроблення документації
із землеустрою**

Відповідно до статей 15-1, 116, 118, 121, 122 Земельного кодексу України, Закону України "Про особисте селянське господарство", Положення про Головне управління Держгеокадастру у Кіровоградській області, затвердженого Наказом Держгеокадастру України від 03.03.2015 року № 20 зареєстрованого в реєстрі від 27.04.2015 року № 14441020000009862 та заяви гр. Кікоть М.О.

НАКАЗУЮ:

1. Надати дозвіл гр. Кікоть Миколі Олексійовичу на розроблення проекту землеустрою щодо відведення земельної ділянки у власність, розташованої на території Кіровоградського району Аджамської сільської ради.

Орієнтовний розмір земельної ділянки 2.0000 га, у тому числі: 2.0000 га – рілля, земель сільськогосподарського призначення державної власності, що перебувають у запасі, з цільовим призначенням - для ведення особистого селянського господарства (код класифікатора видів цільового призначення земель - 01.03). Відведення земельної ділянки площею 2.0000 га здійснити за рахунок поділу раніше сформованої земельної ділянки з кадастровим номером 3522580300:02:000:9065 загальною площею 39.3329 га, що перебуває у запасі на території Аджамської сільської ради.

2. Розроблений проект землеустрою щодо відведення земельної ділянки підлягає погодженню та затвердженню відповідно до вимог чинного законодавства.

3. Управлінню Держгеокадастру у Кіровоградському районі при наданні проекту землеустрою щодо відведення земельної ділянки забезпечити в установленому законодавством порядку:

3.1. розгляд проекту землеустрою щодо відведення земельної ділянки на предмет погодження;

3.2. реєстрацію земельної ділянки у Державному земельному кадастрі.

4. Гр. Кікоть Миколі Олексійовичу подати на затвердження, розроблений та погоджений відповідно до вимог чинного законодавства, проект землеустрою щодо відведення земельної ділянки.

5. Контроль за виконанням цього наказу залишаю за собою.

В.о. начальника
Головного управління

М.О. Соловійова

11-37/14-16-СГ від 26.01.2016





ДЕРЖАВНА СЛУЖБА УКРАЇНИ З ПИТАНЬ ГЕОДЕЗІЇ, КАРТОГРАФІЇ ТА КАДАСТРУ

Головне управління Держгеокадастру у Кіровоградській області

вул. Тимірязєва, 84, м. Кіровоград, 25006, тел. (0522) 24-72-30, факс (0522) 24-29-47

E-mail: Kirovohrad@land.gov.ua Ідентифікаційний код 39767636

26.01.2016 11-38/14-16-СГ

НАКАЗ

**Про надання дозволу на
розроблення документації
із землеустрою**

Відповідно до статей 15-1, 116, 118, 121, 122 Земельного кодексу України, Закону України "Про особисте селянське господарство", Положення про Головне управління Держгеокадастру у Кіровоградській області, затвердженого Наказом Держгеокадастру України від 03.03.2015 року № 20 зареєстрованого в реєстрі від 27.04.2015 року № 1444102000009862 та заяви гр. Григор'єва Д.Ф.

НАКАЗУЮ:

1. Надати дозвіл гр. Григор'єву Дмитру Федоровичу на розроблення проекту землеустрою щодо відведення земельної ділянки у власність, розташованої на території Кіровоградського району Аджамської сільської ради.

Орієнтовний розмір земельної ділянки 2.0000 га, у тому числі: 2.0000 га – рілля, земель сільськогосподарського призначення державної власності, що перебувають у запасі, з цільовим призначенням - для ведення особистого селянського господарства (код класифікатора видів цільового призначення земель - 01.03). Відведення земельної ділянки площею 2.0000 га здійснити за рахунок поділу раніше сформованої земельної ділянки з кадастровим номером 3522580300:02:000:9065 загальною площею 39.3329 га, що перебуває у запасі на території Аджамської сільської ради

2. Розроблений проект землеустрою щодо відведення земельної ділянки підлягає погодженню та затвердженню відповідно до вимог чинного законодавства.

3. Управлінню Держгеокадастру у Кіровоградському районі при наданні проекту землеустрою щодо відведення земельної ділянки забезпечити в установленому законодавством порядку:

3.1. розгляд проекту землеустрою щодо відведення земельної ділянки на предмет погодження;

3.2. реєстрацію земельної ділянки у Державному земельному кадастрі.


4. Гр. Григор'єву Дмитру Федоровичу подати на затвердження, розроблений та погоджений відповідно до вимог чинного законодавства, проект землеустрою щодо відведення земельної ділянки.

5. Контроль за виконанням цього наказу залишаю за собою.

В.о. начальника
Головного управління

М.О. Соловійова

11-38/14-16-СГ від 26.01.2016





ДЕРЖАВНА СЛУЖБА УКРАЇНИ З ПИТАНЬ ГЕОДЕЗІЇ, КАРТОГРАФІЇ ТА КАДАСТРУ

Головне управління Держгеокадастру у Кіровоградській області

вул. Тимірязєва, 84, м. Кіровоград, 25006, тел. (0522) 24-72-30, факс (0522) 24-29-47

E-mail: Kirovohrad@land.gov.ua Ідентифікаційний код 39767636

26.01.2016 11-39/14-16-СГ

НАКАЗ

**Про надання дозволу на
розроблення документації
із землеустрою**

Відповідно до статей 15-1, 116, 118, 121, 122 Земельного кодексу України, Закону України "Про особисте селянське господарство", Положення про Головне управління Держгеокадастру у Кіровоградській області, затвердженого Наказом Держгеокадастру України від 03.03.2015 року № 20 зареєстрованого в реєстрі від 27.04.2015 року № 14441020000009862 та заяви гр. Ключника В.В.

НАКАЗУЮ:

1. Надати дозвіл гр. Ключнику Віталію Васильовичу на розроблення проекту землеустрою щодо відведення земельної ділянки у власність, розташованої на території Кіровоградського району Аджамської сільської ради.

Орієнтовний розмір земельної ділянки 2.0000 га, у тому числі: 2.0000 га – рілля, земель сільськогосподарського призначення державної власності, що перебувають у запасі, з цільовим призначенням - для ведення особистого селянського господарства (код класифікатора видів цільового призначення земель - 01.03). Відведення земельної ділянки площею 2.0000 га здійснити за рахунок поділу раніше сформованої земельної ділянки з кадастровим номером 3522580300:02:000:9065 загальною площею 39.3329 га, що перебуває у запасі на території Аджамської сільської ради.

2. Розроблений проект землеустрою щодо відведення земельної ділянки підлягає погодженню та затвердженню відповідно до вимог чинного законодавства.

3. Управлінню Держгеокадастру у Кіровоградському районі при наданні проекту землеустрою щодо відведення земельної ділянки забезпечити в установленому законодавством порядку:

3.1. розгляд проекту землеустрою щодо відведення земельної ділянки на предмет погодження;

3.2. реєстрацію земельної ділянки у Державному земельному кадастрі.


4. Гр. Ключнику Віталію Васильовичу подати на затвердження, розроблений та погоджений відповідно до вимог чинного законодавства, проект землеустрою щодо відведення земельної ділянки.

5. Контроль за виконанням цього наказу залишаю за собою.

В.о. начальника
Головного управління

М.О. Соловійова

11-39/14-16-СГ від 26.01.2016





ДЕРЖАВНА СЛУЖБА УКРАЇНИ З ПИТАНЬ ГЕОДЕЗІЇ, КАРТОГРАФІЇ ТА КАДАСТРУ

Головне управління Держгеокадастру у Кіровоградській області

вул. Тимірязєва, 84, м. Кіровоград, 25006, тел. (0522) 24-72-30, факс (0522) 24-29-47

E-mail: Kirovohrad@land.gov.ua Ідентифікаційний код 39767636

26.01.2016 11-40/14-16-СГ

НАКАЗ

**Про надання дозволу на
розроблення документації
із землеустрою**

Відповідно до статей 15-1, 116, 118, 121, 122 Земельного кодексу України, Закону України "Про особисте селянське господарство", Положення про Головне управління Держгеокадастру у Кіровоградській області, затвердженого Наказом Держгеокадастру України від 03.03.2015 року № 20 зареєстрованого в реєстрі від 27.04.2015 року № 14441020000009862 та заяви гр. Лазарева Ю.О.

НАКАЗУЮ:

1. Надати дозвіл гр. Лазарєву Юрію Олександровичу на розроблення проекту землеустрою щодо відведення земельної ділянки у власність, розташованої на території Кіровоградського району Аджамської сільської ради.

Орієнтовний розмір земельної ділянки 2.0000 га, у тому числі: 2.0000 га – рілля, земель сільськогосподарського призначення державної власності, що перебувають у запасі, з цільовим призначенням - для ведення особистого селянського господарства (код класифікатора видів цільового призначення земель - 01.03). Відведення земельної ділянки площею 2.0000 га здійснити за рахунок поділу раніше сформованої земельної ділянки з кадастровим номером 3522580300:02:000:9065 загальною площею 39.3329 га, що перебуває у запасі на території Аджамської сільської ради

2. Розроблений проект землеустрою щодо відведення земельної ділянки підлягає погодженню та затвердженню відповідно до вимог чинного законодавства.

3. Управлінню Держгеокадастру у Кіровоградському районі при наданні проекту землеустрою щодо відведення земельної ділянки забезпечити в установленому законодавством порядку:

3.1. розгляд проекту землеустрою щодо відведення земельної ділянки на предмет погодження;

3.2. реєстрацію земельної ділянки у Державному земельному кадастрі.


4. Гр. Лазарєву Юрію Олександровичу подати на затвердження, розроблений та погоджений відповідно до вимог чинного законодавства, проект землеустрою щодо відведення земельної ділянки.

5. Контроль за виконанням цього наказу залишаю за собою.

В.о. начальника
Головного управління

М.О. Соловійова

11-40/14-16-СГ від 26.01.2016





ДЕРЖАВНА СЛУЖБА УКРАЇНИ З ПИТАНЬ ГЕОДЕЗІЇ, КАРТОГРАФІЇ ТА КАДАСТРУ

Головне управління Держгеокадастру у Кіровоградській області

вул. Тимірязєва, 84, м. Кіровоград, 25006, тел. (0522) 24-72-30, факс (0522) 24-29-47

E-mail: Kirovohrad@land.gov.ua Ідентифікаційний код 39767636

26.01.2016 11-41/14-16-СГ

НАКАЗ

**Про надання дозволу на
розроблення документації
із землеустрою**

Відповідно до статей 15-1, 116, 118, 121, 122 Земельного кодексу України, Закону України "Про особисте селянське господарство", Положення про Головне управління Держгеокадастру у Кіровоградській області, затвердженого Наказом Держгеокадастру України від 03.03.2015 року № 20 зареєстрованого в реєстрі від 27.04.2015 року № 14441020000009862 та заяви гр. Чернова Р.О.

НАКАЗУЮ:

1. Надати дозвіл гр. Чернову Роману Олеговичу на розроблення проекту землеустрою щодо відведення земельної ділянки у власність, розташованої на території Кіровоградського району Аджамської сільської ради.

Орієнтовний розмір земельної ділянки 2.0000 га, у тому числі: 2.0000 га – рілля, земель сільськогосподарського призначення державної власності, що перебувають у запасі, з цільовим призначенням - для ведення особистого селянського господарства (код класифікатора видів цільового призначення земель - 01.03). Відведення земельної ділянки площею 2.0000 га здійснити за рахунок поділу раніше сформованої земельної ділянки з кадастровим номером 3522580300:02:000:9065 загальною площею 39.3329 га, що перебуває у запасі на території Аджамської сільської ради.

2. Розроблений проект землеустрою щодо відведення земельної ділянки підлягає погодженню та затвердженню відповідно до вимог чинного законодавства.

3. Управлінню Держгеокадастру у Кіровоградському районі при наданні проекту землеустрою щодо відведення земельної ділянки забезпечити в установленому законодавством порядку:

3.1. розгляд проекту землеустрою щодо відведення земельної ділянки на предмет погодження;

3.2. реєстрацію земельної ділянки у Державному земельному кадастрі.

4. Гр. Чернову Роману Олеговичу подати на затвердження, розроблений та погоджений відповідно до вимог чинного законодавства, проект землеустрою щодо відведення земельної ділянки.

5. Контроль за виконанням цього наказу залишаю за собою.

В.о. начальника
Головного управління

М.О. Соловійова

11-41/14-16-СГ від 26.01.2016





ДЕРЖАВНА СЛУЖБА УКРАЇНИ З ПИТАНЬ ГЕОДЕЗІЇ, КАРТОГРАФІЇ ТА КАДАСТРУ
Головне управління Держгеокадастру у Кіровоградській області
вул. Тимірязєва, 84, м. Кіровоград, 25006, тел. (0522) 24-72-30, факс (0522) 24-29-47
E-mail: Kirovohrad@land.gov.ua Ідентифікаційний код 39767636

26.01.2016 11-42/14-16-СГ

НАКАЗ

Про надання дозволу на розроблення документації із землеустрою

Відповідно до статей 15-1, 116, 118, 121, 122 Земельного кодексу України, Закону України "Про особисте селянське господарство", Положення про Головне управління Держгеокадастру у Кіровоградській області, затвердженого Наказом Держгеокадастру України від 03.03.2015 року № 20 зареєстрованого в реєстрі від 27.04.2015 року № 14441020000009862 та заяви гр. Пастухова Д.В.

НАКАЗУЮ:

1. Надати дозвіл гр. Пастухову Дмитру Володимировичу на розроблення проекту землеустрою щодо відведення земельної ділянки у власність, розташованої на території Кіровоградського району Аджамської сільської ради.

Орієнтовний розмір земельної ділянки 2.0000 га, у тому числі: 2.0000 га – рілля, земель сільськогосподарського призначення державної власності, що перебувають у запасі, з цільовим призначенням - для ведення особистого селянського господарства (код класифікатора видів цільового призначення земель - 01.03). Відведення земельної ділянки площею 2.0000 га здійснити за рахунок поділу раніше сформованої земельної ділянки з кадастровим номером 3522580300:02:000:9065 загальною площею 39.3329 га, що перебуває у запасі на території Аджамської сільської ради

2. Розроблений проект землеустрою щодо відведення земельної ділянки підлягає погодженню та затвердженню відповідно до вимог чинного законодавства.

3. Управлінню Держгеокадастру у Кіровоградському районі при наданні проекту землеустрою щодо відведення земельної ділянки забезпечити в установленому законодавством порядку:

3.1. розгляд проекту землеустрою щодо відведення земельної ділянки на предмет погодження;

3.2. реєстрацію земельної ділянки у Державному земельному кадастрі.

4. Гр. Пастухову Дмитру Володимировичу подати на затвердження, розроблений та погоджений відповідно до вимог чинного законодавства, проект землеустрою щодо відведення земельної ділянки.

5. Контроль за виконанням цього наказу залишаю за собою.

В.о. начальника
Головного управління

М.О. Соловійова

11-42/14-16-СГ від 26.01.2016





26.01.2016 11-43/14-16-СГ

НАКАЗ

Про надання дозволу на розроблення документації із землеустрою

Відповідно до статей 15-1, 116, 118, 121, 122 Земельного кодексу України, Закону України "Про особисте селянське господарство", Положення про Головне управління Держгеокадастру у Кіровоградській області, затвердженого Наказом Держгеокадастру України від 03.03.2015 року № 20 зареєстрованого в реєстрі від 27.04.2015 року № 14441020000009862 та заяви гр. Хохріна П.О.

НАКАЗУЮ:

1. Надати дозвіл гр. Хохріну Павлу Олексійовичу на розроблення проекту землеустрою щодо відведення земельної ділянки у власність, розташованої на території Кіровоградського району Аджамської сільської ради.

Орієнтовний розмір земельної ділянки 2.0000 га, у тому числі: 2.0000 га – рілля, земель сільськогосподарського призначення державної власності, що перебувають у запасі, з цільовим призначенням - для ведення особистого селянського господарства (код класифікатора видів цільового призначення земель - 01.03). Відведення земельної ділянки площею 2.0000 га здійснити за рахунок поділу раніше сформованої земельної ділянки з кадастровим номером 3522580300:02:000:9065 загальною площею 39.3329 га, що перебуває у запасі на території Аджамської сільської ради

2. Розроблений проект землеустрою щодо відведення земельної ділянки підлягає погодженню та затвердженню відповідно до вимог чинного законодавства.

3. Управлінню Держгеокадастру у Кіровоградському районі при наданні проекту землеустрою щодо відведення земельної ділянки забезпечити в установленому законодавством порядку:

3.1. розгляд проекту землеустрою щодо відведення земельної ділянки на предмет погодження;

3.2. реєстрацію земельної ділянки у Державному земельному кадастрі.

4. Гр. Хохріну Павлу Олексійовичу подати на затвердження, розроблений та погоджений відповідно до вимог чинного законодавства, проект землеустрою щодо відведення земельної ділянки.

5. Контроль за виконанням цього наказу залишаю за собою.

В.о. начальника
Головного управління

М.О. Соловйова

11-43/14-16-СГ від 26.01.2016





26.01.2016 11-44/14-16-СГ

НАКАЗ

Про надання дозволу на розроблення документації із землеустрою

Відповідно до статей 15-1, 116, 118, 121, 122 Земельного кодексу України, Закону України "Про особисте селянське господарство", Положення про Головне управління Держгеокадастру у Кіровоградській області, затвердженого Наказом Держгеокадастру України від 03.03.2015 року № 20 зареєстрованого в реєстрі від 27.04.2015 року № 1444102000009862 та заяви гр. Купрейчука О.П.

НАКАЗУЮ:

1. Надати дозвіл гр. Купрейчуку Олександр Петровичу на розроблення проекту землеустрою щодо відведення земельної ділянки у власність, розташованої на території Кіровоградського району Клинцівської сільської ради.

Орієнтовний розмір земельної ділянки 2.0000 га, у тому числі: 2.0000 га – багаторічні насадження, земель сільськогосподарського призначення державної власності, що перебувають у запасі, з цільовим призначенням - для ведення особистого селянського господарства (код класифікатора видів цільового призначення земель - 01.03).

2. Розроблений проект землеустрою щодо відведення земельної ділянки підлягає погодженню та затвердженню відповідно до вимог чинного законодавства.

3. Управлінню Держгеокадастру у Кіровоградському районі при наданні проекту землеустрою щодо відведення земельної ділянки забезпечити в установленому законодавством порядку:

3.1. розгляд проекту землеустрою щодо відведення земельної ділянки на предмет погодження;

3.2. реєстрацію земельної ділянки у Державному земельному кадастрі.


4. Гр. Купрейчуку Олександр Петровичу подати на затвердження, розроблений та погоджений відповідно до вимог чинного законодавства, проект землеустрою щодо відведення земельної ділянки.

5. Контроль за виконанням цього наказу залишаю за собою.

В.о. начальника
Головного управління

М.О. Соловійова

11-44/14-16-СГ від 26.01.2016





ДЕРЖАВНА СЛУЖБА УКРАЇНИ З ПИТАНЬ ГЕОДЕЗІЇ, КАРТОГРАФІЇ ТА КАДАСТРУ
Головне управління Держгеокадастру у Кіровоградській області
вул. Тимірязєва, 84, м. Кіровоград, 25006, тел. (0522) 24-72-30, факс (0522) 24-29-47
E-mail: Kirovohrad@land.gov.ua Ідентифікаційний код 39767636

26.01.2016 11-45/14-16-СГ

НАКАЗ

Про надання дозволу на розроблення документації із землеустрою

Відповідно до статей 15-1, 116, 118, 121, 122 Земельного кодексу України, Закону України "Про особисте селянське господарство", Положення про Головне управління Держгеокадастру у Кіровоградській області, затвердженого Наказом Держгеокадастру України від 03.03.2015 року № 20 зареєстрованого в реєстрі від 27.04.2015 року № 14441020000009862 та заяви гр. Рибки Д.С.

НАКАЗУЮ:

1. Надати дозвіл гр. Рибці Денису Сергійовичу на розроблення проекту землеустрою щодо відведення земельної ділянки у власність, розташованої на території Кіровоградського району Клишівської сільської ради.

Орієнтовний розмір земельної ділянки 2.0000 га, у тому числі: 2.0000 га – багаторічні насадження, земель сільськогосподарського призначення державної власності, що перебувають у запасі, з цільовим призначенням - для ведення особистого селянського господарства (код класифікатора видів цільового призначення земель - 01.03).

2. Розроблений проект землеустрою щодо відведення земельної ділянки підлягає погодженню та затвердженню відповідно до вимог чинного законодавства.

3. Управлінню Держгеокадастру у Кіровоградському районі при наданні проекту землеустрою щодо відведення земельної ділянки забезпечити в установленому законодавством порядку:

3.1. розгляд проекту землеустрою щодо відведення земельної ділянки на предмет погодження;

3.2. реєстрацію земельної ділянки у Державному земельному кадастрі.

4. Гр. Рибці Денису Сергійовичу подати на затвердження, розроблений та погоджений відповідно до вимог чинного законодавства, проект землеустрою щодо відведення земельної ділянки.

5. Контроль за виконанням цього наказу залишаю за собою.

В.о. начальника
Головного управління

М.О. Соловійова

11-45/14-16-СГ від 26.01.2016





ДЕРЖАВНА СЛУЖБА УКРАЇНИ З ПИТАНЬ ГЕОДЕЗІЇ, КАРТОГРАФІЇ ТА КАДАСТРУ

Головне управління Держгеокадастру у Кіровоградській області

вул. Тимірязєва, 84, м. Кіровоград, 25006, тел. (0522) 24-72-30, факс (0522) 24-29-47

E-mail: Kirovohrad@land.gov.ua Ідентифікаційний код 39767636

26.01.2016 11-46/14-16-СГ

НАКАЗ

**Про надання дозволу на
розроблення документації
із землеустрою**

Відповідно до статей 15-1, 116, 118, 121, 122 Земельного кодексу України, Закону України "Про особисте селянське господарство", Положення про Головне управління Держгеокадастру у Кіровоградській області, затвердженого Наказом Держгеокадастру України від 03.03.2015 року № 20 зареєстрованого в реєстрі від 27.04.2015 року № 14441020000009862 та заяви гр. Гудіменка Д.В.

НАКАЗУЮ:

1. Надати дозвіл гр. Гудіменку Дмитру Вікторовичу на розроблення проекту землеустрою щодо відведення земельної ділянки у власність, розташованої на території Кіровоградського району Клишівської сільської ради.

Орієнтовний розмір земельної ділянки 2.0000 га, у тому числі: 2.0000 га – багаторічні насадження, земель сільськогосподарського призначення державної власності, що перебувають у запасі, з цільовим призначенням - для ведення особистого селянського господарства (код класифікатора видів цільового призначення земель - 01.03).

2. Розроблений проект землеустрою щодо відведення земельної ділянки підлягає погодженню та затвердженню відповідно до вимог чинного законодавства.

3. Управлінню Держгеокадастру у Кіровоградському районі при наданні проекту землеустрою щодо відведення земельної ділянки забезпечити в установленому законодавством порядку:

3.1. розгляд проекту землеустрою щодо відведення земельної ділянки на предмет погодження;

3.2. реєстрацію земельної ділянки у Державному земельному кадастрі.

4. Гр. Гудіменку Дмитру Вікторовичу подати на затвердження, розроблений та погоджений відповідно до вимог чинного законодавства, проект землеустрою щодо відведення земельної ділянки.

5. Контроль за виконанням цього наказу залишаю за собою.

В.о. начальника
Головного управління

М.О. Соловійова

11-46/14-16-СГ від 26.01.2016





27.01.2016 11-47/14-16-СГ

НАКАЗ

Про надання дозволу на розроблення документації із землеустрою

Відповідно до статей 15-1, 116, 118, 121, 122 Земельного кодексу України, Закону України "Про особисте селянське господарство", Положення про Головне управління Держгеокадастру у Кіровоградській області, затвердженого Наказом Держгеокадастру України від 03.03.2015 року № 20 зареєстрованого в реєстрі від 27.04.2015 року № 14441020000009862 та заяви гр. Хижевського Б.В.

НАКАЗУЮ:

1. Надати дозвіл гр. Хижевському Богдану Валерійовичу на розроблення проекту землеустрою щодо відведення земельної ділянки у власність, розташованої на території Кіровоградського району Клишівської сільської ради.

Орієнтовний розмір земельної ділянки 2.0000 га, у тому числі: 2.0000 га – багаторічні насадження, земель сільськогосподарського призначення державної власності, що перебувають у запасі, з цільовим призначенням - для ведення особистого селянського господарства (код класифікатора видів цільового призначення земель - 01.03).

2. Розроблений проект землеустрою щодо відведення земельної ділянки підлягає погодженню та затвердженню відповідно до вимог чинного законодавства.

3. Управлінню Держгеокадастру у Кіровоградському районі при наданні проекту землеустрою щодо відведення земельної ділянки забезпечити в установленому законодавством порядку:

3.1. розгляд проекту землеустрою щодо відведення земельної ділянки на предмет погодження;

3.2. реєстрацію земельної ділянки у Державному земельному кадастрі.


4. Гр. Хижевському Богдану Валерійовичу подати на затвердження, розроблений та погоджений відповідно до вимог чинного законодавства, проект землеустрою щодо відведення земельної ділянки.

5. Контроль за виконанням цього наказу залишаю за собою.

В.о. начальника
Головного управління

М.О. Соловійова

11-47/14-16-СГ від 27.01.2016





ДЕРЖАВНА СЛУЖБА УКРАЇНИ З ПИТАНЬ ГЕОДЕЗІЇ, КАРТОГРАФІЇ ТА КАДАСТРУ
Головне управління Держгеокадастру у Кіровоградській області
вул. Тимірязєва, 84, м. Кіровоград, 25006, тел. (0522) 24-72-30, факс (0522) 24-29-47
E-mail: Kirovohrad@land.gov.ua Ідентифікаційний код 39767636

27.01.2016 11-48/14-16-СГ

НАКАЗ

**Про надання дозволу на
розроблення документації
із землеустрою**

Відповідно до статей 15-1, 116, 118, 121, 122 Земельного кодексу України, Закону України "Про особисте селянське господарство", Положення про Головне управління Держгеокадастру у Кіровоградській області, затвердженого Наказом Держгеокадастру України від 03.03.2015 року № 20 зареєстрованого в реєстрі від 27.04.2015 року № 14441020000009862 та заяви гр. Лоцманова І.П.

НАКАЗУЮ:

1. Надати дозвіл гр. Лоцманову Івану Павловичу на розроблення проекту землеустрою щодо відведення земельної ділянки у власність, розташованої на території Кіровоградського району Клишівської сільської ради.

Орієнтовний розмір земельної ділянки 2.0000 га, у тому числі: 2.0000 га – багаторічні насадження, земель сільськогосподарського призначення державної власності, що перебувають у запасі, з цільовим призначенням - для ведення особистого селянського господарства (код класифікатора видів цільового призначення земель - 01.03).

2. Розроблений проект землеустрою щодо відведення земельної ділянки підлягає погодженню та затвердженню відповідно до вимог чинного законодавства.

3. Управлінню Держгеокадастру у Кіровоградському районі при наданні проекту землеустрою щодо відведення земельної ділянки забезпечити в установленому законодавством порядку:

3.1. розгляд проекту землеустрою щодо відведення земельної ділянки на предмет погодження;

3.2. реєстрацію земельної ділянки у Державному земельному кадастрі.

4. Гр. Лоцманову Івану Павловичу подати на затвердження, розроблений та погоджений відповідно до вимог чинного законодавства, проект землеустрою щодо відведення земельної ділянки.

5. Контроль за виконанням цього наказу залишаю за собою.

В.о. начальника
Головного управління

М.О. Соловійова

11-48/14-16-СГ від 27.01.2016





ДЕРЖАВНА СЛУЖБА УКРАЇНИ З ПИТАНЬ ГЕОДЕЗІЇ, КАРТОГРАФІЇ ТА КАДАСТРУ
Головне управління Держгеокадастру у Кіровоградській області
вул. Тимірязєва, 84, м. Кіровоград, 25006, тел. (0522) 24-72-30, факс (0522) 24-29-47
E-mail: Kirovohrad@land.gov.ua Ідентифікаційний код 39767636

27.01.2016 11-49/14-16-СГ

НАКАЗ

**Про надання дозволу на
розроблення документації
із землеустрою**

Відповідно до статей 15-1, 116, 118, 121, 122 Земельного кодексу України, Закону України "Про особисте селянське господарство", Положення про Головне управління Держгеокадастру у Кіровоградській області, затвердженого Наказом Держгеокадастру України від 03.03.2015 року № 20 зареєстрованого в реєстрі від 27.04.2015 року № 14441020000009862 та заяви гр. Петришена О.В.

НАКАЗУЮ:

1. Надати дозвіл гр. Петришену Олександровичу на розроблення проекту землеустрою щодо відведення земельної ділянки у власність, розташованої на території Кіровоградського району Клинцівської сільської ради.

Орієнтовний розмір земельної ділянки 2.0000 га, у тому числі: 2.0000 га – багаторічні насадження, земель сільськогосподарського призначення державної власності, що перебувають у запасі, з цільовим призначенням - для ведення особистого селянського господарства (код класифікатора видів цільового призначення земель - 01.03).

2. Розроблений проект землеустрою щодо відведення земельної ділянки підлягає погодженню та затвердженню відповідно до вимог чинного законодавства.

3. Управлінню Держгеокадастру у Кіровоградському районі при наданні проекту землеустрою щодо відведення земельної ділянки забезпечити в установленому законодавством порядку:

3.1. розгляд проекту землеустрою щодо відведення земельної ділянки на предмет погодження;

3.2. реєстрацію земельної ділянки у Державному земельному кадастрі.

4. Гр. Петришену Олександровичу подати на затвердження, розроблений та погоджений відповідно до вимог чинного законодавства, проект землеустрою щодо відведення земельної ділянки.

5. Контроль за виконанням цього наказу залишаю за собою.

В.о. начальника
Головного управління

М.О. Соловійова

11-49/14-16-СГ від 27.01.2016





ДЕРЖАВНА СЛУЖБА УКРАЇНИ З ПИТАНЬ ГЕОДЕЗІЇ, КАРТОГРАФІЇ ТА КАДАСТРУ

Головне управління Держгеокадастру у Кіровоградській області

вул. Тимірязєва, 84, м. Кіровоград, 25006, тел. (0522) 24-72-30, факс (0522) 24-29-47

E-mail: Kirovohrad@land.gov.ua Ідентифікаційний код 39767636

27.01.2016 11-50/14-16-СГ

НАКАЗ

**Про надання дозволу на
розроблення документації
із землеустрою**

Відповідно до статей 15-1, 116, 118, 121, 122 Земельного кодексу України, Закону України "Про особисте селянське господарство", Положення про Головне управління Держгеокадастру у Кіровоградській області, затвердженого Наказом Держгеокадастру України від 03.03.2015 року № 20 зареєстрованого в реєстрі від 27.04.2015 року № 14441020000009862 та заяви гр. Костенка К.В.

НАКАЗУЮ:

1. Надати дозвіл гр. Костенку Костянтину Володимировичу на розроблення проекту землеустрою щодо відведення земельної ділянки у власність, розташованої на території Кіровоградського району Клишівської сільської ради.

Орієнтовний розмір земельної ділянки 2.0000 га, у тому числі: 2.0000 га – багаторічні насадження, земель сільськогосподарського призначення державної власності, що перебувають у запасі, з цільовим призначенням - для ведення особистого селянського господарства (код класифікатора видів цільового призначення земель - 01.03).

2. Розроблений проект землеустрою щодо відведення земельної ділянки підлягає погодженню та затвердженню відповідно до вимог чинного законодавства.

3. Управлінню Держгеокадастру у Кіровоградському районі при наданні проекту землеустрою щодо відведення земельної ділянки забезпечити в установленому законодавством порядку:

3.1. розгляд проекту землеустрою щодо відведення земельної ділянки на предмет погодження;

3.2. реєстрацію земельної ділянки у Державному земельному кадастрі.

4. Гр. Костенку Костянтину Володимировичу подати на затвердження, розроблений та погоджений відповідно до вимог чинного законодавства, проект землеустрою щодо відведення земельної ділянки.

5. Контроль за виконанням цього наказу залишаю за собою.

В.о. начальника
Головного управління

М.О. Соловійова :

11-50/14-16-СГ від 27.01.2016





ДЕРЖАВНА СЛУЖБА УКРАЇНИ З ПИТАНЬ ГЕОДЕЗІЇ, КАРТОГРАФІЇ ТА КАДАСТРУ

Головне управління Держгеокадастру у Кіровоградській області

вул. Тимірязєва, 84, м. Кіровоград, 25006, тел. (0522) 24-72-30, факс (0522) 24-29-47

E-mail: Kirovohrad@land.gov.ua Ідентифікаційний код 39767636

27.01.2016 11-51/14-16-СГ

НАКАЗ

**Про надання дозволу на
розроблення документації
із землеустрою**

Відповідно до статей 15-1, 116, 118, 121, 122 Земельного кодексу України, Закону України "Про особисте селянське господарство", Положення про Головне управління Держгеокадастру у Кіровоградській області, затвердженого Наказом Держгеокадастру України від 03.03.2015 року № 20 зареєстрованого в реєстрі від 27.04.2015 року № 14441020000009862 та заяви гр. Сімперовича С.В.

НАКАЗУЮ:

1. Надати дозвіл гр. Сімперовичу Сергію Володимировичу на розроблення проекту землеустрою щодо відведення земельної ділянки у власність, розташованої на території Кіровоградського району Клинцівської сільської ради.

Орієнтовний розмір земельної ділянки 2.0000 га, у тому числі: 2.0000 га – багаторічні насадження, земель сільськогосподарського призначення державної власності, що перебувають у запасі, з цільовим призначенням - для ведення особистого селянського господарства (код класифікатора видів цільового призначення земель - 01.03).

2. Розроблений проект землеустрою щодо відведення земельної ділянки підлягає погодженню та затвердженню відповідно до вимог чинного законодавства.

3. Управлінню Держгеокадастру у Кіровоградському районі при наданні проекту землеустрою щодо відведення земельної ділянки забезпечити в установленому законодавством порядку:

3.1. розгляд проекту землеустрою щодо відведення земельної ділянки на предмет погодження;

3.2. реєстрацію земельної ділянки у Державному земельному кадастрі.

4. Гр. Сімперовичу Сергію Володимировичу подати на затвердження, розроблений та погоджений відповідно до вимог чинного законодавства, проект землеустрою щодо відведення земельної ділянки.

5. Контроль за виконанням цього наказу залишаю за собою.

В.о. начальника
Головного управління

М.О. Соловійова

11-51/14-16-СГ від 27.01.2016





ДЕРЖАВНА СЛУЖБА УКРАЇНИ З ПИТАНЬ ГЕОДЕЗІЇ, КАРТОГРАФІЇ ТА КАДАСТРУ

Головне управління Держгеокадастру у Кіровоградській області

вул. Тимірязєва, 84, м. Кіровоград, 25006, тел. (0522) 24-72-30, факс (0522) 24-29-47

E-mail: Kirovohrad@land.gov.ua Ідентифікаційний код 39767636

27.01.2016 11-52/14-16-СГ

НАКАЗ

**Про надання дозволу на
розроблення документації
із землеустрою**

Відповідно до статей 15-1, 116, 118, 121, 122 Земельного кодексу України, Закону України "Про особисте селянське господарство", Положення про Головне управління Держгеокадастру у Кіровоградській області, затвердженого Наказом Держгеокадастру України від 03.03.2015 року № 20 зареєстрованого в реєстрі від 27.04.2015 року № 14441020000009862 та заяви гр. Погорілець П.О.

НАКАЗУЮ:

1. Надати дозвіл гр. Погорілець Павлу Олексійовичу на розроблення проекту землеустрою щодо відведення земельної ділянки у власність, розташованої на території Кіровоградського району Клинцівської сільської ради.

Орієнтовний розмір земельної ділянки 2.0000 га, у тому числі: 2.0000 га – багаторічні насадження, земель сільськогосподарського призначення державної власності, що перебувають у запасі, з цільовим призначенням - для ведення особистого селянського господарства (код класифікатора видів цільового призначення земель - 01.03).

2. Розроблений проект землеустрою щодо відведення земельної ділянки підлягає погодженню та затвердженню відповідно до вимог чинного законодавства.

3. Управлінню Держгеокадастру у Кіровоградському районі при наданні проекту землеустрою щодо відведення земельної ділянки забезпечити в установленому законодавством порядку:

3.1. розгляд проекту землеустрою щодо відведення земельної ділянки на предмет погодження;

3.2. реєстрацію земельної ділянки у Державному земельному кадастрі.

4. Гр. Погорілець Павлу Олексійовичу подати на затвердження, розроблений та погоджений відповідно до вимог чинного законодавства, проект землеустрою щодо відведення земельної ділянки.

5. Контроль за виконанням цього наказу залишаю за собою.

В.о. начальника
Головного управління

М.О. Соловійова

11-52/14-16-СГ від 27.01.2016





ДЕРЖАВНА СЛУЖБА УКРАЇНИ З ПИТАНЬ ГЕОДЕЗІЇ, КАРТОГРАФІЇ ТА КАДАСТРУ

Головне управління Держгеокадастру у Кіровоградській області

вул. Тимірязєва, 84, м. Кіровоград, 25006, тел. (0522) 24-72-30, факс (0522) 24-29-47

E-mail: Kirovohrad@land.gov.ua Ідентифікаційний код 39767636

27.01.2016 11-53/14-16-СГ

НАКАЗ

**Про надання дозволу на
розроблення документації
із землеустрою**

Відповідно до статей 15-1, 116, 118, 121, 122 Земельного кодексу України, Закону України "Про особисте селянське господарство", Положення про Головне управління Держгеокадастру у Кіровоградській області, затвердженого Наказом Держгеокадастру України від 03.03.2015 року № 20 зареєстрованого в реєстрі від 27.04.2015 року № 14441020000009862 та заяви гр. Дубовика І.О.

НАКАЗУЮ:

1. Надати дозвіл гр. Дубовику Ігорю Олександровичу на розроблення проекту землеустрою щодо відведення земельної ділянки у власність, розташованої на території Кіровоградського району Клишівської сільської ради.

Орієнтовний розмір земельної ділянки 2.0000 га, у тому числі: 2.0000 га – багаторічні насадження, земель сільськогосподарського призначення державної власності, що перебувають у запасі, з цільовим призначенням - для ведення особистого селянського господарства (код класифікатора видів цільового призначення земель - 01.03).

2. Розроблений проект землеустрою щодо відведення земельної ділянки підлягає погодженню та затвердженню відповідно до вимог чинного законодавства.

3. Управлінню Держгеокадастру у Кіровоградському районі при наданні проекту землеустрою щодо відведення земельної ділянки забезпечити в установленому законодавством порядку:

3.1. розгляд проекту землеустрою щодо відведення земельної ділянки на предмет погодження;

3.2. реєстрацію земельної ділянки у Державному земельному кадастрі.

4. Гр. Дубовику Ігорю Олександровичу подати на затвердження, розроблений та погоджений відповідно до вимог чинного законодавства, проект землеустрою щодо відведення земельної ділянки.

5. Контроль за виконанням цього наказу залишаю за собою.

В.о. начальника
Головного управління

М.О. Соловйова

11-53/14-16-СГ від 27.01.2016





ДЕРЖАВНА СЛУЖБА УКРАЇНИ З ПИТАНЬ ГЕОДЕЗІЇ, КАРТОГРАФІЇ ТА КАДАСТРУ

Головне управління Держгеокадастру у Кіровоградській області

вул. Тимірязєва, 84, м. Кіровоград, 25006, тел. (0522) 24-72-30, факс (0522) 24-29-47

E-mail: Kirovohrad@land.gov.ua Ідентифікаційний код 39767636

27.01.2016 11-54/14-16-СГ

НАКАЗ

**Про надання дозволу на
розроблення документації
із землеустрою**

Відповідно до статей 15-1, 116, 118, 121, 122 Земельного кодексу України, Закону України "Про особисте селянське господарство", Положення про Головне управління Держгеокадастру у Кіровоградській області, затвердженого Наказом Держгеокадастру України від 03.03.2015 року № 20 зареєстрованого в реєстрі від 27.04.2015 року № 14441020000009862 та заяви гр. Власюка В.В.

НАКАЗУЮ:

1. Надати дозвіл гр. Власюку Валерію Валерійовичу на розроблення проекту землеустрою щодо відведення земельної ділянки у власність, розташованої на території Кіровоградського району Клишівської сільської ради.

Орієнтовний розмір земельної ділянки 2.0000 га, у тому числі: 2.0000 га – багаторічні насадження, земель сільськогосподарського призначення державної власності, що перебувають у запасі, з цільовим призначенням - для ведення особистого селянського господарства (код класифікатора видів цільового призначення земель - 01.03).

2. Розроблений проект землеустрою щодо відведення земельної ділянки підлягає погодженню та затвердженню відповідно до вимог чинного законодавства.

3. Управлінню Держгеокадастру у Кіровоградському районі при наданні проекту землеустрою щодо відведення земельної ділянки забезпечити в установленому законодавством порядку:

3.1. розгляд проекту землеустрою щодо відведення земельної ділянки на предмет погодження;

3.2. реєстрацію земельної ділянки у Державному земельному кадастрі.

4. Гр. Власюку Валерію Валерійовичу подати на затвердження, розроблений та погоджений відповідно до вимог чинного законодавства, проект землеустрою щодо відведення земельної ділянки.

5. Контроль за виконанням цього наказу залишаю за собою.

В.о. начальника
Головного управління

М.О. Соловійова

11-54/14-16-СГ від 27.01.2016





27.01.2016 11-55/14-16-СГ

НАКАЗ

Про надання дозволу на розроблення документації із землеустрою

Відповідно до статей 15-1, 116, 118, 121, 122 Земельного кодексу України, Закону України "Про особисте селянське господарство", Положення про Головне управління Держгеокадастру у Кіровоградській області, затвердженого Наказом Держгеокадастру України від 03.03.2015 року № 20 зареєстрованого в реєстрі від 27.04.2015 року № 14441020000009862 та заяви гр. Шевченка Я.О.

НАКАЗУЮ:

1. Надати дозвіл гр. Шевченку Ярославу Олеговичу на розроблення проекту землеустрою щодо відведення земельної ділянки у власність, розташованої на території Кіровоградського району Клишівської сільської ради.

Орієнтовний розмір земельної ділянки 2.0000 га, у тому числі: 2.0000 га – багаторічні насадження, земель сільськогосподарського призначення державної власності, що перебувають у запасі, з цільовим призначенням - для ведення особистого селянського господарства (код класифікатора видів цільового призначення земель - 01.03).

2. Розроблений проект землеустрою щодо відведення земельної ділянки підлягає погодженню та затвердженню відповідно до вимог чинного законодавства.

3. Управлінню Держгеокадастру у Кіровоградському районі при наданні проекту землеустрою щодо відведення земельної ділянки забезпечити в установленому законодавством порядку:

3.1. розгляд проекту землеустрою щодо відведення земельної ділянки на предмет погодження;

3.2. реєстрацію земельної ділянки у Державному земельному кадастрі.


4. Гр. Шевченку Ярославу Олеговичу подати на затвердження, розроблений та погоджений відповідно до вимог чинного законодавства, проект землеустрою щодо відведення земельної ділянки.

5. Контроль за виконанням цього наказу залишаю за собою.

В.о. начальника
Головного управління

М.О. Соловійова

11-55/14-16-СГ від 27.01.2016





ДЕРЖАВНА СЛУЖБА УКРАЇНИ З ПИТАНЬ ГЕОДЕЗІЇ, КАРТОГРАФІЇ ТА КАДАСТРУ

Головне управління Держгеокадастру у Кіровоградській області

вул. Тимірязєва, 84, м. Кіровоград, 25006, тел. (0522) 24-72-30, факс (0522) 24-29-47

E-mail: Kirovohrad@land.gov.ua Ідентифікаційний код 39767636

27.01.2016 11-56/14-16-СГ

НАКАЗ

**Про надання дозволу на
розроблення документації
із землеустрою**

Відповідно до статей 15-1, 116, 118, 121, 122 Земельного кодексу України, Закону України "Про особисте селянське господарство", Положення про Головне управління Держгеокадастру у Кіровоградській області, затвердженого Наказом Держгеокадастру України від 03.03.2015 року № 20 зареєстрованого в реєстрі від 27.04.2015 року № 14441020000009862 та заяви гр. Гордійчука Б.М.

НАКАЗУЮ:

1. Надати дозвіл гр. Гордійчуку Борису Миколайовичу на розроблення проекту землеустрою щодо відведення земельної ділянки у власність, розташованої на території Кіровоградського району Клишівської сільської ради.

Орієнтовний розмір земельної ділянки 2.0000 га, у тому числі: 2.0000 га – багаторічні насадження, земель сільськогосподарського призначення державної власності, що перебувають у запасі, з цільовим призначенням - для ведення особистого селянського господарства (код класифікатора видів цільового призначення земель - 01.03).

2. Розроблений проект землеустрою щодо відведення земельної ділянки підлягає погодженню та затвердженню відповідно до вимог чинного законодавства.

3. Управлінню Держгеокадастру у Кіровоградському районі при наданні проекту землеустрою щодо відведення земельної ділянки забезпечити в установленому законодавством порядку:

3.1. розгляд проекту землеустрою щодо відведення земельної ділянки на предмет погодження;

3.2. реєстрацію земельної ділянки у Державному земельному кадастрі.


4. Гр. Гордійчуку Борису Миколайовичу подати на затвердження, розроблений та погоджений відповідно до вимог чинного законодавства, проект землеустрою щодо відведення земельної ділянки.

5. Контроль за виконанням цього наказу залишаю за собою.

В.о. начальника
Головного управління

М.О. Соловійова

11-56/14-16-СГ від 27.01.2016





ДЕРЖАВНА СЛУЖБА УКРАЇНИ З ПИТАНЬ ГЕОДЕЗІЇ, КАРТОГРАФІЇ ТА КАДАСТРУ

Головне управління Держгеокадастру у Кіровоградській області

вул. Тимірязєва, 84, м. Кіровоград, 25006, тел. (0522) 24-72-30, факс (0522) 24-29-47

E-mail: Kirovohrad@land.gov.ua Ідентифікаційний код 39767636

27.01.2016 11-57/14-16-СГ

НАКАЗ

**Про надання дозволу на
розроблення документації
із землеустрою**

Відповідно до статей 15-1, 116, 118, 121, 122 Земельного кодексу України, Закону України "Про особисте селянське господарство", Положення про Головне управління Держгеокадастру у Кіровоградській області, затвердженого Наказом Держгеокадастру України від 03.03.2015 року № 20 зареєстрованого в реєстрі від 27.04.2015 року № 14441020000009862 та заяви гр. Пономаренка С.А.

НАКАЗУЮ:

1. Надати дозвіл гр. Пономаренку Сергію Анатолійовичу на розроблення проекту землеустрою щодо відведення земельної ділянки у власність, розташованої на території Кіровоградського району Клишівської сільської ради.

Орієнтовний розмір земельної ділянки 2.0000 га, у тому числі: 2.0000 га – багаторічні насадження, земель сільськогосподарського призначення державної власності, що перебувають у запасі, з цільовим призначенням - для ведення особистого селянського господарства (код класифікатора видів цільового призначення земель - 01.03).

2. Розроблений проект землеустрою щодо відведення земельної ділянки підлягає погодженню та затвердженню відповідно до вимог чинного законодавства.

3. Управлінню Держгеокадастру у Кіровоградському районі при наданні проекту землеустрою щодо відведення земельної ділянки забезпечити в установленому законодавством порядку:

3.1. розгляд проекту землеустрою щодо відведення земельної ділянки на предмет погодження;

3.2. реєстрацію земельної ділянки у Державному земельному кадастрі.

4. Гр. Пономаренку Сергію Анатолійовичу подати на затвердження, розроблений та погоджений відповідно до вимог чинного законодавства, проект землеустрою щодо відведення земельної ділянки.

5. Контроль за виконанням цього наказу залишаю за собою.

В.о. начальника
Головного управління

М.О. Соловійова

11-57/14-16-СГ від 27.01.2016





27.01.2016 11-58/14-16-СГ

НАКАЗ

Про надання дозволу на розроблення документації із землеустрою

Відповідно до статей 15-1, 116, 118, 121, 122 Земельного кодексу України, Закону України "Про особисте селянське господарство", Положення про Головне управління Держгеокадастру у Кіровоградській області, затвердженого Наказом Держгеокадастру України від 03.03.2015 року № 20 зареєстрованого в реєстрі від 27.04.2015 року № 14441020000009862 та заяви гр. Бакурова Р.Ю.

НАКАЗУЮ:

1. Надати дозвіл гр. Бакурову Роману Юрійовичу на розроблення проекту землеустрою щодо відведення земельної ділянки у власність, розташованої на території Кіровоградського району Клишівської сільської ради.

Орієнтовний розмір земельної ділянки 2.0000 га, у тому числі: 2.0000 га – багаторічні насадження, земель сільськогосподарського призначення державної власності, що перебувають у запасі, з цільовим призначенням - для ведення особистого селянського господарства (код класифікатора видів цільового призначення земель - 01.03).

2. Розроблений проект землеустрою щодо відведення земельної ділянки підлягає погодженню та затвердженню відповідно до вимог чинного законодавства.

3. Управлінню Держгеокадастру у Кіровоградському районі при наданні проекту землеустрою щодо відведення земельної ділянки забезпечити в установленому законодавством порядку:

3.1. розгляд проекту землеустрою щодо відведення земельної ділянки на предмет погодження;

3.2. реєстрацію земельної ділянки у Державному земельному кадастрі.

4. Гр. Бакурову Роману Юрійовичу подати на затвердження, розроблений та погоджений відповідно до вимог чинного законодавства, проект землеустрою щодо відведення земельної ділянки.

5. Контроль за виконанням цього наказу залишаю за собою.

В.о. начальника
Головного управління

М.О. Соловійова





ДЕРЖАВНА СЛУЖБА УКРАЇНИ З ПИТАНЬ ГЕОДЕЗІЇ, КАРТОГРАФІЇ ТА КАДАСТРУ

Головне управління Держгеокадастру у Кіровоградській області

вул. Тимірязєва, 84, м. Кіровоград, 25006, тел. (0522) 24-72-30, факс (0522) 24-29-47

E-mail: Kirovohrad@land.gov.ua Ідентифікаційний код 39767636

27.01.2016 11-59/14-16-СГ

НАКАЗ

**Про надання дозволу на
розроблення документації
із землеустрою**

Відповідно до статей 15-1, 116, 118, 121, 122 Земельного кодексу України, Закону України "Про особисте селянське господарство", Положення про Головне управління Держгеокадастру у Кіровоградській області, затвердженого Наказом Держгеокадастру України від 03.03.2015 року № 20 зареєстрованого в реєстрі від 27.04.2015 року № 14441020000009862 та заяви гр. Плохова О.О.

НАКАЗУЮ:

1. Надати дозвіл гр. Плохову Олегу Олександровичу на розроблення проекту землеустрою щодо відведення земельної ділянки у власність, розташованої на території Кіровоградського району Клишівської сільської ради.

Орієнтовний розмір земельної ділянки 2.0000 га, у тому числі: 2.0000 га – багаторічні насадження, земель сільськогосподарського призначення державної власності, що перебувають у запасі, з цільовим призначенням - для ведення особистого селянського господарства (код класифікатора видів цільового призначення земель - 01.03).

2. Розроблений проект землеустрою щодо відведення земельної ділянки підлягає погодженню та затвердженню відповідно до вимог чинного законодавства.

3. Управлінню Держгеокадастру у Кіровоградському районі при наданні проекту землеустрою щодо відведення земельної ділянки забезпечити в установленому законодавством порядку:

3.1. розгляд проекту землеустрою щодо відведення земельної ділянки на предмет погодження;

3.2. реєстрацію земельної ділянки у Державному земельному кадастрі.

4. Гр. Плохову Олегу Олександровичу подати на затвердження, розроблений та погоджений відповідно до вимог чинного законодавства, проект землеустрою щодо відведення земельної ділянки.

5. Контроль за виконанням цього наказу залишаю за собою.

В.о. начальника
Головного управління

М.О. Соловійова

11-59/14-16-СГ від 27.01.2016





ДЕРЖАВНА СЛУЖБА УКРАЇНИ З ПИТАНЬ ГЕОДЕЗІЇ, КАРТОГРАФІЇ ТА КАДАСТРУ

Головне управління Держгеокадастру у Кіровоградській області

вул. Тимірязєва, 84, м. Кіровоград, 25006, тел. (0522) 24-72-30, факс (0522) 24-29-47

E-mail: Kirovohrad@land.gov.ua Ідентифікаційний код 39767636

~~27.01.2016 11-60/14-16-СГ~~

НАКАЗ

**Про надання дозволу на
розроблення документації
із землеустрою**

Відповідно до статей 15-1, 116, 118, 121, 122 Земельного кодексу України, Закону України "Про особисте селянське господарство", Положення про Головне управління Держгеокадастру у Кіровоградській області, затвердженого Наказом Держгеокадастру України від 03.03.2015 року № 20 зареєстрованого в реєстрі від 27.04.2015 року № 14441020000009862 та заяви гр. Салка А.Г.

НАКАЗУЮ:

1. Надати дозвіл гр. Салку Андрію Григоровичу на розроблення проекту землеустрою щодо відведення земельної ділянки у власність, розташованої на території Кіровоградського району Клишівської сільської ради.

Орієнтовний розмір земельної ділянки 2.0000 га, у тому числі: 2.0000 га – багаторічні насадження, земель сільськогосподарського призначення державної власності, що перебувають у запасі, з цільовим призначенням - для ведення особистого селянського господарства (код класифікатора видів цільового призначення земель - 01.03).

2. Розроблений проект землеустрою щодо відведення земельної ділянки підлягає погодженню та затвердженню відповідно до вимог чинного законодавства.

3. Управлінню Держгеокадастру у Кіровоградському районі при наданні проекту землеустрою щодо відведення земельної ділянки забезпечити в установленому законодавством порядку:

3.1. розгляд проекту. землеустрою щодо відведення земельної ділянки на предмет погодження;

3.2. реєстрацію земельної ділянки у Державному земельному кадастрі.

4. Гр. Салку Андрію Григоровичу подати на затвердження, розроблений та погоджений відповідно до вимог чинного законодавства, проект землеустрою щодо відведення земельної ділянки.

5. Контроль за виконанням цього наказу залишаю за собою.

В.о. начальника
Головного управління

М.О. Соловійова

11-60/14-16-СГ від 27.01.2016





ДЕРЖАВНА СЛУЖБА УКРАЇНИ З ПИТАНЬ ГЕОДЕЗІЇ, КАРТОГРАФІЇ ТА КАДАСТРУ
Головне управління Держгеокадастру у Кіровоградській області
вул. Тимірязєва, 84, м. Кіровоград, 25006, тел. (0522) 24-72-30, факс (0522) 24-29-47
E-mail: Kirovohrad@land.gov.ua Ідентифікаційний код 39767636

27.01.2016 11-61/14-16-СГ

НАКАЗ

Про надання дозволу на розроблення документації із землеустрою

Відповідно до статей 15-1, 116, 118, 121, 122 Земельного кодексу України, Закону України "Про особисте селянське господарство", Положення про Головне управління Держгеокадастру у Кіровоградській області, затвердженого Наказом Держгеокадастру України від 03.03.2015 року № 20 зареєстрованого в реєстрі від 27.04.2015 року № 14441020000009862 та заяви гр. Шишки О.В.

НАКАЗУЮ:

1. Надати дозвіл гр. Шишці Олексію Васильовичу на розроблення проекту землеустрою щодо відведення земельної ділянки у власність, розташованої на території Кіровоградського району Клишівської сільської ради.

Орієнтовний розмір земельної ділянки 2.0000 га, у тому числі: 2.0000 га – багаторічні насадження, земель сільськогосподарського призначення державної власності, що перебувають у запасі, з цільовим призначенням - для ведення особистого селянського господарства (код класифікатора видів цільового призначення земель - 01.03).

2. Розроблений проект землеустрою щодо відведення земельної ділянки підлягає погодженню та затвердженню відповідно до вимог чинного законодавства.

3. Управлінню Держгеокадастру у Кіровоградському районі при наданні проекту землеустрою щодо відведення земельної ділянки забезпечити в установленому законодавством порядку:

3.1. розгляд проекту землеустрою щодо відведення земельної ділянки на предмет погодження;

3.2. реєстрацію земельної ділянки у Державному земельному кадастрі.

4. Гр. Шишці Олексію Васильовичу подати на затвердження, розроблений та погоджений відповідно до вимог чинного законодавства, проект землеустрою щодо відведення земельної ділянки.

5. Контроль за виконанням цього наказу залишаю за собою.

В.о. начальника
Головного управління

М.О. Соловійова

11-61/14-16-СГ від 27.01.2016





ДЕРЖАВНА СЛУЖБА УКРАЇНИ З ПИТАНЬ ГЕОДЕЗІЇ, КАРТОГРАФІЇ ТА КАДАСТРУ

Головне управління Держгеокадастру у Кіровоградській області

вул. Тимірязєва, 84, м. Кіровоград, 25006, тел. (0522) 24-72-30, факс (0522) 24-29-47

E-mail: Kirovohrad@land.gov.ua Ідентифікаційний код 39767636

27.01.2016 11-62/14-16-СГ

НАКАЗ

**Про надання дозволу на
розроблення документації
із землеустрою**

Відповідно до статей 15-1, 116, 118, 121, 122 Земельного кодексу України, Закону України "Про особисте селянське господарство", Положення про Головне управління Держгеокадастру у Кіровоградській області, затвердженого Наказом Держгеокадастру України від 03.03.2015 року № 20 зареєстрованого в реєстрі від 27.04.2015 року № 14441020000009862 та заяви гр. Тимофійка В.В.

НАКАЗУЮ:

1. Надати дозвіл гр. Тимофійку Вячеславу Віталійовичу на розроблення проекту землеустрою щодо відведення земельної ділянки у власність, розташованої на території Кіровоградського району Клишівської сільської ради.

Орієнтовний розмір земельної ділянки 2,0000 га, у тому числі: 2,0000 га – багаторічні насадження, земель сільськогосподарського призначення державної власності, що перебувають у запасі, з цільовим призначенням - для ведення особистого селянського господарства (код класифікатора видів цільового призначення земель - 01.03).

2. Розроблений проект землеустрою щодо відведення земельної ділянки підлягає погодженню та затвердженню відповідно до вимог чинного законодавства.

3. Управлінню Держгеокадастру у Кіровоградському районі при наданні проекту землеустрою щодо відведення земельної ділянки забезпечити в установленому законодавством порядку:

3.1. розгляд проекту землеустрою щодо відведення земельної ділянки на предмет погодження;

3.2. реєстрацію земельної ділянки у Державному земельному кадастрі.

4. Гр. Тимофійку Вячеславу Віталійовичу подати на затвердження, розроблений та погоджений відповідно до вимог чинного законодавства, проект землеустрою щодо відведення земельної ділянки.

5. Контроль за виконанням цього наказу залишаю за собою.

В.о. начальника
Головного управління

М.О. Соловійова

11-62/14-16-СГ від 27.01.2016





ДЕРЖАВНА СЛУЖБА УКРАЇНИ З ПИТАНЬ ГЕОДЕЗІЇ, КАРТОГРАФІЇ ТА КАДАСТРУ
Головне управління Держгеокадастру у Кіровоградській області
вул. Тимірязєва, 84, м. Кіровоград, 25006, тел. (0522) 24-72-30, факс (0522) 24-29-47
E-mail: Kirovohrad@land.gov.ua Ідентифікаційний код 39767636

28.01.2016 11-63/14-16-СГ

НАКАЗ

**Про надання дозволу на
розроблення документації
із землеустрою**

Відповідно до статей 15-1, 116, 118, 121, 122 Земельного кодексу України, Закону України "Про особисте селянське господарство", Положення про Головне управління Держгеокадастру у Кіровоградській області, затвердженого Наказом Держгеокадастру України від 03.03.2015 року № 20 зареєстрованого в реєстрі від 27.04.2015 року № 14441020000009862 та заяви гр. Давидова В.В.

НАКАЗУЮ:

1. Надати дозвіл гр. Давидову Віталію Васильовичу на розроблення проекту землеустрою щодо відведення земельної ділянки у власність, розташованої на території Кіровоградського району Клишівської сільської ради.

Орієнтовний розмір земельної ділянки 2.0000 га, у тому числі: 2.0000 га – багаторічні насадження, земель сільськогосподарського призначення державної власності, що перебувають у запасі, з цільовим призначенням - для ведення особистого селянського господарства (код класифікатора видів цільового призначення земель - 01.03).

2. Розроблений проект землеустрою щодо відведення земельної ділянки підлягає погодженню та затвердженню відповідно до вимог чинного законодавства.

3. Управлінню Держгеокадастру у Кіровоградському районі при наданні проекту землеустрою щодо відведення земельної ділянки забезпечити в установленому законодавством порядку:

3.1. розгляд проекту землеустрою щодо відведення земельної ділянки на предмет погодження;

3.2. реєстрацію земельної ділянки у Державному земельному кадастрі.

4. Гр. Давидову Віталію Васильовичу подати на затвердження, розроблений та погоджений відповідно до вимог чинного законодавства, проект землеустрою щодо відведення земельної ділянки.

5. Контроль за виконанням цього наказу залишаю за собою.

В.о. начальника
Головного управління

М.О. Соловійова

11-63/14-16-СГ від 28.01.2016





ДЕРЖАВНА СЛУЖБА УКРАЇНИ З ПИТАНЬ ГЕОДЕЗІЇ, КАРТОГРАФІЇ ТА КАДАСТРУ

Головне управління Держгеокадастру у Кіровоградській області

вул. Тимірязєва, 84, м. Кіровоград, 25006, тел. (0522) 24-72-30, факс (0522) 24-29-47

E-mail: Kirovohrad@land.gov.ua Ідентифікаційний код 39767636

28.01.2016 11-64/14-16-СГ

НАКАЗ

**Про надання дозволу на
розроблення документації
із землеустрою**

Відповідно до статей 15-1, 116, 118, 121, 122 Земельного кодексу України, Закону України "Про особисте селянське господарство", Положення про Головне управління Держгеокадастру у Кіровоградській області, затвердженого Наказом Держгеокадастру України від 03.03.2015 року № 20 зареєстрованого в реєстрі від 27.04.2015 року № 14441020000009862 та заяви гр. Іваненка В.Я.

НАКАЗУЮ:

1. Надати дозвіл гр. Іваненку Володимирі Яковичу на розроблення проекту землеустрою щодо відведення земельної ділянки у власність, розташованої на території Кіровоградського району Клинцівської сільської ради.

Орієнтовний розмір земельної ділянки 2.0000 га, у тому числі: 2.0000 га – багаторічні насадження, земель сільськогосподарського призначення державної власності, що перебувають у запасі, з цільовим призначенням - для ведення особистого селянського господарства (код класифікатора видів цільового призначення земель - 01.03).

2. Розроблений проект землеустрою щодо відведення земельної ділянки підлягає погодженню та затвердженню відповідно до вимог чинного законодавства.

3. Управлінню Держгеокадастру у Кіровоградському районі при наданні проекту землеустрою щодо відведення земельної ділянки забезпечити в установленому законодавством порядку:

3.1. розгляд проекту землеустрою щодо відведення земельної ділянки на предмет погодження;

3.2. реєстрацію земельної ділянки у Державному земельному кадастрі.

4. Гр. Іваненку Володимирі Яковичу подати на затвердження, розроблений та погоджений відповідно до вимог чинного законодавства, проект землеустрою щодо відведення земельної ділянки.

5. Контроль за виконанням цього наказу залишаю за собою.

В.о. начальника
Головного управління

М.О. Соловійова

11-64/14-16-СГ від 28.01.2016





ДЕРЖАВНА СЛУЖБА УКРАЇНИ З ПИТАНЬ ГЕОДЕЗІЇ, КАРТОГРАФІЇ ТА КАДАСТРУ

Головне управління Держгеокадастру у Кіровоградській області

вул. Тимірязєва, 84, м. Кіровоград, 25006, тел. (0522) 24-72-30, факс (0522) 24-29-47

E-mail: Kirovohrad@land.gov.ua Ідентифікаційний код 39767636

28.01.2016 11-65/14-16-СГ

НАКАЗ

**Про надання дозволу на
розроблення документації
із землеустрою**

Відповідно до статей 15-1, 116, 118, 121, 122 Земельного кодексу України, Закону України "Про особисте селянське господарство", Положення про Головне управління Держгеокадастру у Кіровоградській області, затвердженого Наказом Держгеокадастру України від 03.03.2015 року № 20 зареєстрованого в реєстрі від 27.04.2015 року № 14441020000009862 та заяви гр. Озерова С.В.

НАКАЗУЮ:

1. Надати дозвіл гр. Озерову Сергію Володимировичу на розроблення проекту землеустрою щодо відведення земельної ділянки у власність, розташованої на території Кіровоградського району Аджамської сільської ради.

Орієнтовний розмір земельної ділянки 2.0000 га, у тому числі: 2.0000 га – рілля, земель сільськогосподарського призначення державної власності, що перебувають у запасі, з цільовим призначенням - для ведення особистого селянського господарства (код класифікатора видів цільового призначення земель - 01.03). Відведення земельної ділянки площею 2.0000 га здійснити за рахунок поділу раніше сформованої земельної ділянки з кадастровим номером 3522580300:02:000:9065 загальною площею 39.3329 га, що перебуває у запасі на території Аджамської сільської ради.

2. Розроблений проект землеустрою щодо відведення земельної ділянки підлягає погодженню та затвердженню відповідно до вимог чинного законодавства.

3. Управлінню Держгеокадастру у Кіровоградському районі при наданні проекту землеустрою щодо відведення земельної ділянки забезпечити в установленому законодавством порядку:

3.1. розгляд проекту землеустрою щодо відведення земельної ділянки на предмет погодження;

3.2. реєстрацію земельної ділянки у Державному земельному кадастрі.

4. Гр. Озерову Сергію Володимировичу подати на затвердження, розроблений та погоджений відповідно до вимог чинного законодавства, проект землеустрою щодо відведення земельної ділянки.

5. Контроль за виконанням цього наказу залишаю за собою.

В.о. начальника
Головного управління

М.О. Соловійова

11-65/14-16-СГ від 28.01.2016





ДЕРЖАВНА СЛУЖБА УКРАЇНИ З ПИТАНЬ ГЕОДЕЗІЇ, КАРТОГРАФІЇ ТА КАДАСТРУ

Головне управління Держгеокадастру у Кіровоградській області

вул. Тимірязєва, 84, м. Кіровоград, 25006, тел. (0522) 24-72-30, факс (0522) 24-29-47

E-mail: Kirovohrad@land.gov.ua Ідентифікаційний код 39767636

28.01.2016 11-66/14-16-СГ

НАКАЗ

**Про надання дозволу на
розроблення документації
із землеустрою**

Відповідно до статей 15-1, 116, 118, 121, 122 Земельного кодексу України, Закону України "Про особисте селянське господарство", Положення про Головне управління Держгеокадастру у Кіровоградській області, затвердженого Наказом Держгеокадастру України від 03.03.2015 року № 20 зареєстрованого в реєстрі від 27.04.2015 року № 1444102000009862 та заяви гр. Скорова І.В.

НАКАЗУЮ:

1. Надати дозвіл гр. Скорову Ігорю Вікторовичу на розроблення проекту землеустрою щодо відведення земельної ділянки у власність, розташованої на території Кіровоградського району Аджамської сільської ради.

Орієнтовний розмір земельної ділянки 2.0000 га, у тому числі: 2.0000 га – рілля, земель сільськогосподарського призначення державної власності, що перебувають у запасі, з цільовим призначенням - для ведення особистого селянського господарства (код класифікатора видів цільового призначення земель - 01.03). Відведення земельної ділянки площею 2.0000 га здійснити за рахунок поділу раніше сформованої земельної ділянки з кадастровим номером 3522580300:02:000:9065 загальною площею 39.3329 га, що перебуває у запасі на території Аджамської сільської ради.

2. Розроблений проєкт землеустрою щодо відведення земельної ділянки підлягає погодженню та затвердженню відповідно до вимог чинного законодавства.

3. Управлінню Держгеокадастру у Кіровоградському районі при наданні проекту землеустрою щодо відведення земельної ділянки забезпечити в установленому законодавством порядку:

3.1. розгляд проекту землеустрою щодо відведення земельної ділянки на предмет погодження;

3.2. реєстрацію земельної ділянки у Державному земельному кадастрі.

4. Гр. Скорову Ігорю Вікторовичу подати на затвердження, розроблений та погоджений відповідно до вимог чинного законодавства, проєкт землеустрою щодо відведення земельної ділянки.

5. Контроль за виконанням цього наказу залишаю за собою.

В.о. начальника
Головного управління

М.О. Соловійова

11-66/14-16-СГ від 28.01.2016





ДЕРЖАВНА СЛУЖБА УКРАЇНИ З ПИТАНЬ ГЕОДЕЗІЇ, КАРТОГРАФІЇ ТА
КАДАСТРУ

Головне управління Держгеокадастру у Кіровоградській області

вул. Академіка Корольова 26, м. Кіровоград, 25030, тел.(0522) 34-61-44, факс 34-61-39

E-mail: Kirovohrad@land.gov.ua Код ЄДРПОУ 39767636

НАКАЗ

Про поповнення реєстру за № 11-67/14-16-СГ
оренди землі та внесення змін до
договору оренди землі

Відповідно до статей 15-1, 122 Земельного кодексу України, ст. ст. 30, 33 Закону України "Про оренду землі", Положення про Головне управління Держгеокадастру у Кіровоградській області, затвердженого Наказом Держгеокадастру України від 03.03.2015 за № 20, зареєстрованого у реєстрі 27.04.2015 за № 14441020000009862 та листа-повідомлення ПСП «Золота Марія»

НАКАЗУЮ:

1. Поновити договір оренди землі від 09.02.2006, зареєстрований 27.03.2006 за №36, укладений між Долинською районною державною адміністрацією та ПСП «Золота Марія», на території Долинського району Іванівської сільської ради (за межами населеного пункту).

2. Змінити умови договору оренди землі від 09.02.2006, зареєстрованого 27.03.2006 за №36, а саме:

2.1. пункт 2 викласти в наступній редакції: «В оренду передаються земельні ділянки загальною площею 96,0037 га, а саме: земельна ділянка площею 19,0770 га (кадастровий номер 3521983000:02:000:9016), у тому числі: 16,277 га – ріллі, 2,8492 га - сади; земельна ділянка площею 20,3414 га (кадастровий номер 3521983000:02:000:9017), у тому числі: 15,6131 га – ріллі, 4,7284 га - пасовища; земельна ділянка площею 53,6605 га - ріллі (кадастровий номер земельної ділянки 3521983000:02:000:9015); земельна ділянка площею 2,9248 га – пасовища (кадастровий номер 3521983000:02:000:9018)».

2.2. речення перше пункту 8 викласти в наступній редакції: «Договір укладено на строк 25 (двадцять п'ять) років, який обліковується з моменту підписання додаткової угоди про поновлення договору».

2.3. пункт 9 викласти в наступній редакції: «Орендна плата вноситься орендарем у грошовій формі у розмірі 8 % від нормативної грошової оцінки земельної ділянки на рік, з урахуванням коефіцієнта індексації. Орендна плата справляється також у випадках, якщо орендар з неповажних причин не використовує земельну ділянку за умовами договору».

2.4. пункт 15 викласти в наступній редакції: «Земельна ділянка передається в оренду для ведення товарного сільськогосподарського виробництва».

2.5. пункт 16 виключити.

Інші умови договору оренди землі від 09.02.2006, зареєстрованого 27.03.2006 за №36, укладеного між Долинською районною державною адміністрацією та ПСП «Золота Марія», на території Долинського району Кіровської сільської ради (за межами населеного пункту), не порушені даною угодою, залишаються незмінними і сторони підтверджують по них свої зобов'язання.

2. Керівнику відділу Держгеокадастру у Долинському районі Кіровоградської області забезпечити підписання додаткової угоди про поновлення договору оренди та зміну умов договору оренди від 09.02.2006, зареєстрованого 27.03.2006 за №36, укладеного між Долинською районною державною адміністрацією та ПСП «Золота Марія», а також здійснити реєстрацію права власності за державою, в особі Головного управління Держгеокадастру у Кіровоградській області, на земельні ділянки з кадастровими номерами 3521983000:02:000:9016, 3521983000:02:000:9015, 3521983000:02:000:9017, 3521983000:02:000:9018 у реєстраційній службі Долинського районного управління юстиції Кіровоградської області.

4. Контроль за виконанням цього наказу залишаю за собою.

В.о. начальника
Головного управління

11-67/14-16-СГ від 28.01.2016



Соловійова М.О.



ДЕРЖАВНА СЛУЖБА УКРАЇНИ З ПИТАНЬ ГЕОДЕЗІЇ, КАРТОГРАФІЇ ТА
КАДАСТРУ

Головне управління Держгеокадастру у Кіровоградській області

вул. Академіка Корольова, 26, м. Кіровоград, 25030, тел.(0522) 34-61-44, факс 34-61-39

E-mail: Kirovohrad@land.gov.ua Код ЄДРПОУ 39767636

29.01.2016 11-68/14-16-СГ

НАКАЗ

**Про надання дозволу на
розроблення документації
із землеустрою**

Відповідно до статей 15-1, 122, 123 Земельного кодексу України, Закону України "Про фермерське господарство", Положення про Головне управління Держгеокадастру у Кіровоградській області, затвердженого Наказом Держгеокадастру України від 03.03.2015 за № 20, зареєстрованого у реєстрі 27.04.2015 за № 14441020000009862 та заяви гр. Литвиненка О. І.

НАКАЗУЮ:

1. Надати дозвіл гр. Литвиненку Олександрю Ігоревичу на розроблення проекту землеустрою щодо відведення земельних ділянок в оренду строком на 7 (сім) років, розташованих на території Новоукраїнського району Глодоської сільської ради (за межами населеного пункту).

Орієнтовний розмір земельних ділянок 27,57 га, у тому числі: 27,57 га - рілля, земель сільськогосподарського призначення державної власності, що перебувають у запасі, з цільовим призначенням - для ведення фермерського господарства (код класифікації видів цільового призначення земель А.01.02).

2. Розроблений проект землеустрою щодо відведення земельних ділянок підлягає погодженню відповідно до вимог чинного законодавства.

3. Керівнику відділу Держгеокадастру у Новоукраїнському районі при наданні проекту землеустрою щодо відведення земельних ділянок забезпечити у встановленому законодавством порядку:

3.1. розгляд проекту землеустрою щодо відведення земельних ділянок на предмет погодження;

3.2. реєстрацію земельних ділянок у Державному земельному кадастрі.


4. Гр. Литвиненку Олександрю Ігоревичу подати на затвердження, розроблений та погоджений відповідно до вимог чинного законодавства, проект землеустрою щодо відведення земельних ділянок.

5. Контроль за виконанням пунктів 1, 2 залишаю за собою.

Заступник начальника
Головного управління

Яремчук В. А.

11-68/14-16-СГ від 29.01.2016





ДЕРЖАВНА СЛУЖБА УКРАЇНИ З ПИТАНЬ ГЕОДЕЗІЇ, КАРТОГРАФІЇ ТА КАДАСТРУ

Головне управління Держгеокадастру у Кіровоградській області

вул. Академіка Корольова, 26, м. Кіровоград, 25030, тел.(0522) 34-61-44, факс 34-61-39

E-mail: kirovohrad@land.gov.ua Код ЄДРПОУ 39767636

29.01.2016 11-69/14-16-СГ **НАКАЗ**

**Про надання дозволу
на розроблення документації
із землеустрою**

Відповідно до статей 15-1, 116, 118, 121, 122, 186 Земельного кодексу України, Закону України «Про фермерське господарство», Положення про Головне управління Держгеокадастру у Кіровоградській області, затвердженого Наказом Держгеокадастру України від 03.03.2015 № 20, зареєстрованого у реєстрі 27.04.2015 за № 14441020000009862, заяв громадян Плахотника В.М. та Плахотник О.М.

НАКАЗУЮ:

1. Надати дозвіл членам фермерського господарства «УКРАЇНСЬКІ ЛАНИ» Плахотнику Віктору Миколайовичу та Плахотник Олені Миколаївні на розроблення проекту землеустрою щодо відведення земельних ділянок у власність, розташованих на території Кіровської сільської ради Долинського району Кіровоградської області.

Орієнтовний розмір земельних ділянок – по 5,74 га кожному, у тому числі 5,74 га ріллі, але не більше розміру земельної частки (паю), що становить 6,5 умовних кадастрових гектарів, за рахунок земель сільськогосподарського призначення державної власності, що перебувають у користуванні громадянина Українця Юрія Стефановича (договір оренди землі від 28 лютого 2012 року № 49/2012, зареєстрований від 03 травня 2012 року за № 352190004000219), з цільовим призначенням – для ведення товарного сільськогосподарського виробництва (код класифікації видів цільового призначення земель А.01.01).

2. Розроблений проект землеустрою щодо відведення земельних ділянок підлягає погодженню та затвердженню відповідно до вимог чинного законодавства.

3. Керівнику відділу Держгеокадастру у Долинському районі Кіровоградської області при наданні проекту землеустрою щодо відведення земельних ділянок забезпечити в установленому законодавством порядку:

3.1. розгляд проекту землеустрою щодо відведення земельних ділянок на предмет погодження;

3.2. реєстрацію земельних ділянок у Державному земельному кадастрі.


4. Громадянам Плахотнику Віктору Миколайовичу та Плахотник Олені Миколаївні подати на затвердження, розроблений та погоджений відповідно до вимог чинного законодавства, проект землеустрою щодо відведення земельних ділянок.

5. Контроль за виконанням цього наказу залишаю за собою.

Заступник начальника

Головного управління Держгеокадастру у Кіровоградській області
11-69/14-16-СГ від 29.01.2016

Яремчук В.А.





ДЕРЖАВНА СЛУЖБА УКРАЇНИ З ПИТАНЬ ГЕОДЕЗІЇ, КАРТОГРАФІЇ ТА
КАДАСТРУ

Головне управління Держгеокадастру у Кіровоградській області

вул. Академіка Корольова 26, м. Кіровоград, 25030, тел.(0522) 34-61-44, факс 34-61-39
E-mail: Kirovohrad@land.gov.ua Код ЄДРПОУ 39767636

29.01.2016 11-70/14-16-СГ

НАКАЗ

Про надання дозволу на
розроблення документації
із землеустрою

Відповідно до статей 15-1, 122, 123 Земельного кодексу України, Закону України «Про фермерське господарство», Положення про Головне управління Держгеокадастру у Кіровоградській області, затвердженого Наказом Державної служби України з питань геодезії, картографії та кадастру від 03.03.2015 № 20 зареєстрованого у реєстрі 27.04.2015 за № 14441020000009862 та заяви гр. Лисенка С.Д.

НАКАЗУЮ:

1. Надати дозвіл гр. Лисенку Сергію Денисовичу на розроблення проекту землеустрою щодо відведення земельної ділянки в оренду строком на 7 років, розташованої на території Петрівського району Чечеліївської сільської ради (за межами населеного пункту).

Орієнтовний розмір земельної ділянки 12,30 га, у тому числі: 12,30 га – рілля, земель сільськогосподарського призначення державної власності, що перебувають у запасі, з цільовим призначенням - для ведення фермерського господарства (код класифікації видів цільового призначення земель – А.01.02).

2. Розроблений проект землеустрою щодо відведення земельної ділянки підлягає погодженню та затвердженню відповідно до вимог чинного законодавства.

3. Керівнику відділу Держгеокадастру у Петрівському районі при наданні проекту землеустрою щодо відведення земельної ділянки забезпечити в установленому законодавством порядку:

3.1. розгляд проекту землеустрою щодо відведення земельної ділянки на предмет погодження;

3.2. реєстрацію земельної ділянки у Державному земельному кадастрі.

4. Гр. Лисенку Сергію Денисовичу подати на затвердження, розроблений та погоджений відповідно до вимог чинного законодавства, проект землеустрою щодо відведення земельної ділянки.

5. Контроль за виконанням цього наказу залишаю за собою.

Заступник начальника
Головного управління

Яремчук В.А.

11-70/14-16-СГ від 29.01.2016





ДЕРЖАВНА СЛУЖБА УКРАЇНИ З ПИТАНЬ ГЕОДЕЗІЇ, КАРТОГРАФІЇ ТА
КАДАСТРУ

Головне управління Держгеокадастру у Кіровоградській області

вул. Академіка Корольова, 26, м. Кіровоград, 25030, тел. (0522) 34-61-44, факс 34-61-39

E-mail: kirovohrad@land.gov.ua Код ЄДРПОУ 39767636

29.01.2016 11-71/14-16-СГ

НАКАЗ

Про затвердження документації із землеустрою та передачу земельної ділянки в оренду

Відповідно до статей 15-1, 123, 124 Земельного кодексу України, Закону України «Про фермерське господарство», Положення про Головне управління Держгеокадастру у Кіровоградській області, затвердженого Наказом Держгеокадастру України від 03.03.2015 за № 20, зареєстрованого у реєстрі 27.04.2015 за № 14441020000009862 та заяви гр. Задесенця Р.А.

НАКАЗУЮ:

1. Затвердити «Проект землеустрою щодо відведення земельної ділянки оренду Задесенцю Ростиславу Анатолійовичу для ведення фермерського господарства (код КВЦПЗ 01.02) загальною площею 32,5200 га за місцезнаходженням: Кіровоградська область, Олександрійський район, Ізмайлівська сільська рада, за межами населеного пункту».

2. Надати в оренду строком на 7 (сім) років громадянину Задесенцю Ростиславу Анатолійовичу земельну ділянку, загальною площею 32,5200 га, у тому числі: 32,5200 га – рілля (кадастровий номер 3520383500:02:000:9115), із земель сільськогосподарського призначення, що перебувають у запасі державної власності, для ведення фермерського господарства (код класифікації видів цільового призначення земель А.01.02), розташовану на території Ізмайлівської сільської ради Олександрійського району Кіровоградської області (за межами населеного пункту).

3. Встановити річну орендну плату за користування вказаною земельною ділянкою у розмірі 8 (вісім) відсотків від її нормативної грошової оцінки.

4. Керівнику управління Держгеокадастру в Олександрійському районі Кіровоградської області забезпечити державну реєстрацію права власності держави у Державному реєстрі речових прав та укласти договір оренди земельної ділянки від імені Головного управління Держгеокадастру у Кіровоградській області.

11-71/14-16-СГ від 29.01.2016



5. Приступити до використання земельної ділянки після встановлення її меж в натурі (на місцевості) та здійснення державної реєстрації права оренди у Державному реєстрі речових прав.

6. Земельну ділянку використовувати за цільовим призначенням, з дотриманням вимог статей 96, 103 Земельного кодексу України, Закону України «Про фермерське господарство» та інших нормативно-правових актів.

7. Управлінню Держгеокадастру в Олександрійському районі Кіровоградської області внести відповідні зміни в земельно-облікові документи.

8. Контроль за виконанням пунктів 1-4 цього наказу залишаю за собою.

Заступник начальника
Головного управління



Яремчук В.А.





ДЕРЖАВНА СЛУЖБА УКРАЇНИ З ПИТАНЬ ГЕОДЕЗІЇ, КАРТОГРАФІЇ ТА
КАДАСТРУ

Головне управління Держгеокадастру у Кіровоградській області

вул.Академіка Корольова, 26, м.Кіровоград, 25030, тел.(0522) 34-61-44, факс 34-61-39

E-mail: kirovohrad@land.gov.ua Код ЄДРПОУ 39767636

29.01.2016 11-72/14-16-СГ

НАКАЗ

Про затвердження документації із землеустрою та передачу земельної ділянки в оренду

Відповідно до статей 15-1, 123, 124 Земельного кодексу України, Закону України «Про фермерське господарство», Положення про Головне управління Держгеокадастру у Кіровоградській області, затвердженого Наказом Держгеокадастру України від 03.03.2015 за № 20, зареєстрованого у реєстрі 27.04.2015 за № 1444102000009862 та заяви гр. Задесенця Р.А.

НАКАЗУЮ:

1. Затвердити «Проект землеустрою щодо відведення земельної ділянки оренду Задесенцю Ростиславу Анатолійовичу для ведення фермерського господарства (код КВЦПЗ 01.02) загальною площею 14,7600 га за місцезнаходженням: Кіровоградська область, Олександрійський район, Ізмайлівська сільська рада, за межами населеного пункту».

2. Надати в оренду строком на 7 (сім) років громадянину Задесенцю Ростиславу Анатолійовичу земельну ділянку, загальною площею 14,7600 га, у тому числі: 14,7600 га – рілля (кадастровий номер 3520383500:02:000:9117), із земель сільськогосподарського призначення, що перебувають у запасі державної власності, для ведення фермерського господарства (код класифікації видів цільового призначення земель А.01.02), розташовану на території Ізмайлівської сільської ради Олександрійського району Кіровоградської області (за межами населеного пункту).

3. Встановити річну орендну плату за користування вказаною земельною ділянкою у розмірі 8 (вісім) відсотків від її нормативної грошової оцінки.

4. Керівнику управління Держгеокадастру в Олександрійському районі Кіровоградської області забезпечити державну реєстрацію права власності держави у Державному реєстрі речових прав та укласти договір оренди земельної ділянки від імені Головного управління Держгеокадастру у Кіровоградській області.

11-72/14-16-СГ від 29.01.2016




5. Приступити до використання земельної ділянки після встановлення її меж в натурі (на місцевості) та здійснення державної реєстрації права оренди у Державному реєстрі речових прав.

6. Земельну ділянку використовувати за цільовим призначенням, з дотриманням вимог статей 96, 103 Земельного кодексу України, Закону України «Про фермерське господарство» та інших нормативно-правових актів.

7. Управлінню Держгеокадастру в Олександрійському районі Кіровоградської області внести відповідні зміни в земельно-облікові документи.

8. Контроль за виконанням пунктів 1-4 цього наказу залишаю за собою.

Заступник начальника
Головного управління



Яремчук В.А.

11-72/14-16-СГ від 29.01.2016





ДЕРЖАВНА СЛУЖБА УКРАЇНИ З ПИТАНЬ ГЕОДЕЗІЇ, КАРТОГРАФІЇ ТА
КАДАСТРУ

Головне управління Держгеокадастру у Кіровоградській області

вул. Академіка Корольова, 26, м. Кіровоград, 25030, тел.(0522) 34-61-44, факс 34-61-39

E-mail: kirovohrad@land.gov.ua Код ЄДРПОУ 39767636

29.01.2016 11-73/14-16-СГ **НАКАЗ**

**Про затвердження документації
із землеустрою та передачу
земельних ділянок у власність**

Відповідно до статей 15-1, 116, 118, 122, 186 Земельного кодексу України, Положення про Головне управління Держгеокадастру у Кіровоградській області, затвердженого Наказом Держгеокадастру України від 03.03.2015 за № 20, зареєстрованого у реєстрі 27.04.2015 за № 1444102000009862 та заяв голови та членів фермерського господарства «УКРАЇНСЬКІ ЛАНИ» Українця Ю.С., Українець О.М., Українця С.С., Українець С.О., Українець Г.Ф., Українця С.Ю., Бакланової Т.Л., Нарижної Н.І., Плахотника С.В.

НАКАЗУЮ:

1. Затвердити проект землеустрою щодо відведення земельних ділянок у власність голові та членам фермерського господарства «УКРАЇНСЬКІ ЛАНИ» голові (код згідно КВЦПЗ) 01.02 для ведення фермерського господарства, членам (код згідно КВЦПЗ) 01.01 для ведення товарного сільськогосподарського виробництва розташованих на території Кіровоградської області, Долинського району, Кіровської сільської ради (за межами населених пунктів).

2. Надати у власність земельні ділянки за рахунок земель сільськогосподарського призначення державної власності, що перебувають у користуванні громадянина Українця Юрія Стефановича відповідно до договору оренди землі від 28 лютого 2012 року № 48/2012, зареєстрованого 03 травня 2012 року за № 352190004000220, розташовані на території Долинського району Кіровської сільської ради (за межами населеного пункту):

голові фермерського господарства «УКРАЇНСЬКІ ЛАНИ» Українцю Юрію Стефановичу земельну ділянку площею 5,6017 га, у тому числі: 5,6017 га – рілля (кадастровий номер 3521984400:02:000:9121) для ведення фермерського господарства (код класифікації видів цільового призначення земель А. 01.02);

членам фермерського господарства «УКРАЇНСЬКІ ЛАНИ» для ведення товарного сільськогосподарського виробництва (код класифікації видів цільового призначення земель А.01.01):

Українець Ганні Федорівні земельну ділянку площею 5,7642 га, у тому числі: 5,7642 га – рілля (кадастровий номер 3521984400:02:000:9120);

Українцю Стефану Юрійовичу земельну ділянку площею 5,8119 га, у тому числі: 5,8119 га – рілля (кадастровий номер 3521984400:02:000:9119);



Українець Ользі Миколаївні земельну ділянку площею 6,2838 га, у тому числі: 6,2838 га – рілля (кадастровий номер 3521984400:02:000:9118);

Українцю Сергію Стефановичу земельну ділянку площею 5,1246 га, у тому числі: 5,1246 га – рілля (кадастровий номер 3521984400:02:000:9113);

Українець Світлані Олександрівні земельну ділянку площею 5,2265 га, у тому числі: 5,2265 га – рілля (кадастровий номер 3521984400:02:000:9117);

Баклановій Тетяні Леонідівні земельну ділянку площею 5,7282 га, у тому числі: 5,7282 га – рілля (кадастровий номер 3521984400:02:000:9116);

Нарижній Ніні Іванівні земельну ділянку площею 5,9325 га, у тому числі: 5,9325 га – рілля (кадастровий номер 3521984400:02:000:9115);

Плахотнику Сергію Вікторовичу земельну ділянку площею 4,5266 га, у тому числі: 4,5266 га – рілля (кадастровий номер 3521984400:02:000:9114).

3. Внести зміни до наказу Головного управління Держгеокадастру у Кіровоградській області від 18.11.2015 за №11-4197/21-15-СГ «Про надання дозволу на розроблення документації із землеустрою», а саме:

3.1. пункт 1 викласти в наступній редакції: «Надати дозвіл членам фермерського господарства «УКРАЇНСЬКІ ЛАНИ» Нарижній Ніні Іванівні, Баклановій Тетяні Леонідівні, Українець Світлані Олександрівні, Українець Ганні Федорівні, Українець Стефану Юрійовичу, Українець Ользі Миколаївні, Українець Сергію Стефановичу, Плахотнику Сергію Вікторовичу, на розроблення проекту землеустрою щодо відведення земельних ділянок у власність, розташованої на території Долинського району Кіровської сільської ради (за межами населеного пункту).


Орієнтовний розмір земельних ділянок – по 5,74 га кожному, у тому числі 5,74 га ріллі, але не більше розміру земельної частки (паю), що становить 6,50 умовних кадастрових гектарів, за рахунок земель сільськогосподарського призначення державної власності, що перебувають в оренді в Українця Юрія Степановича (договір оренди землі №48/2012 від 28.02.2012 року, зареєстрований 03.05.2012 року), з цільовим призначенням – для ведення товарного сільськогосподарського виробництва (код класифікації видів цільового призначення земель – А.01.01).

Надати дозвіл голові фермерського господарства «УКРАЇНСЬКІ ЛАНИ» Українець Юрію Стефановичу на розроблення проекту землеустрою щодо відведення земельних ділянок у власність, розташованої на території Долинського району Кіровської сільської ради (за межами населеного пункту).

Орієнтовний розмір земельної ділянки – по 5,74 га, у тому числі 5,74 га ріллі, але не більше розміру земельної частки (паю), що становить 6,50 умовних кадастрових гектарів, за рахунок земель сільськогосподарського призначення державної власності, що перебувають в оренді в Українця Юрія Степановича (договір оренди землі №48/2012 від 28.02.2012 року, зареєстрований 03.05.2012 року), з цільовим призначенням – для ведення фермерського господарства (код класифікації видів цільового призначення земель – А.01.02).

3.2. у пункті 4 слова «Плахотник Віктору Миколайовичу» та «Плахотник Олені Миколаївні» виключити.


4. Приступити до використання земельних ділянок після встановлення їх меж в натурі (на місцевості) та здійснення державної реєстрації права приватної власності у Державному реєстрі речових прав.



5. Земельні ділянки використовувати за цільовим призначенням, з дотриманням вимог статей 20, 91, 103 Земельного кодексу України та інших нормативно-правових актів.

6. Контроль за виконанням пунктів 1, 2 цього наказу залишаю за собою.

**Заступник начальника
Головного управління**



Яремчук В.А.





ДЕРЖАВНА СЛУЖБА УКРАЇНИ З ПИТАНЬ ГЕОДЕЗІЇ, КАРТОГРАФІЇ ТА
КАДАСТРУ

Головне управління Держгеокадастру у Кіровоградській області

вул.Академіка Корольова, 26, м.Кіровоград, 25030, тел.(0522) 34-61-44, факс 34-61-39

E-mail: kirovohrad@land.gov.ua Код ЄДРПОУ 39767636

29.01.2016 11-74/14-16-СГ **НАКАЗ**

**Про затвердження документації
із землеустрою та передачу в оренду
земельних ділянок**

Відповідно до статей 15-1, 123, 124 Земельного кодексу України, Закону України «Про фермерське господарство», Положення про Головне управління Держгеокадастру у Кіровоградській області, затвердженого Наказом Держгеокадастру України від 03.03.2015 за № 20, зареєстрованого у реєстрі 27.04.2015 за № 1444102000009862, заяви гр. Плуті В.М.

НАКАЗУЮ:

1. Затвердити «Проект землеустрою щодо відведення земельних ділянок загальною площею 51,4860 га в оренду громадянину Плуті Віктору Миколайовичу для ведення фермерського господарства (код КВЦПЗ – 01.02) на території Любомирської сільської ради Добровеличківського району Кіровоградської області».

2. Надати в оренду громадянину Плуті Віктору Миколайовичу земельні ділянки, загальною площею 51,4860 га, у тому числі: 51,4860 га – рілля (ділянка площею 24,1896 га – кадастровий номер 3521783000:02:000:9028, ділянка площею 19,4875 га – кадастровий номер 3521783000:02:000:9027, ділянка площею 4,7540 га – кадастровий номер 3521783000:02:000:9014, ділянка площею 3,0549 га – кадастровий номер 3521783000:02:000:9013), із земель сільськогосподарського призначення, що перебувають у запасі та резерві державної власності, для ведення фермерського господарства (код класифікації видів цільового призначення земель А.01.02) на території Любомирської сільської ради Добровеличківського району Кіровоградської області (за межами населеного пункту).

3. Встановити річну орендну плату за користування вказаними земельними ділянками у розмірі 8 (вісім) відсотків від їх нормативної грошової оцінки.

4. Керівнику відділу Держгеокадастру у Добровеличківському районі Кіровоградської області забезпечити державну реєстрацію права власності держави у Державному реєстрі речових прав та укласти договір оренди земельних ділянок від імені Головного управління Держгеокадастру у Кіровоградській області.

5. Приступити до використання земельних ділянок після встановлення їх меж в натурі (на місцевості) та здійснення державної реєстрації права оренди у Державному реєстрі речових прав.

6. Земельні ділянки використовувати за цільовим призначенням, з дотриманням вимог статей 96, 103 Земельного кодексу України, Закону України «Про фермерське господарство» та інших нормативно-правових актів.

7. Відділу Держгеокадастру у Добровеличківському районі Кіровоградської області внести відповідні зміни в земельно-облікові документи.

8. Контроль за виконанням пунктів 1-3 цього наказу залишаю за собою.

**Заступник начальника
Головного управління**



Яремчук В.А.

